C/1980 Ser.D 2
ej 2

Censo Nacional de Población y Vivienda 1980





Serie D
Población

Total del País
República Argentina

c/1980 Ser. D 2

Ej. 2

REPUBLICA ARGENTINA

PRESIDENCIA DE LA NACION
SECRETARIA DE PLANIFICACION
INSTITUTO NACIONAL DE ESTADISTICA Y CENSOS

INSTITUTO NACIONAL DE ESTADISTICA Y CENSOS
BIBLIOTECA

Censo Nacional de Población y Vivienda 1980



Serie D
Población

Total del País, por Provincia, Departamento y Localidad
República Argentina

N° 11 Categoría ocupacional de la población económicamente activa en 1960, 1970 y 1980 CLXXXVII
N° 12 Ramas de actividad de la población económicamente activa en 1960, 1970 y 1980 . . . CLXXXVIII
N° 13 Tasas específicas de fecundidad por edad en 1960, 1970 y 1980. CLXXXIX
N° 14 Número de hijos según nivel educacional de las madres en 1980 CXC
N° 15 Balance de las migraciones internas entre 1975 y 1980 CXCI
N° 16 Hogares particulares según su tamaño en 1980 CXCII

Cuadros estadísticos

a) Total del país

Características generales

Población total

G.1: Sexo, densidad y población urbana o rural, por provincia 1
G.2: Población urbana y rural por sexo y edad 2

Población urbana

G.3: Centros urbanos según tamaño y población que vive en ellos, por provincia. 5

Población urbana y rural de 14 años y más

G.4: Estado civil por sexo y edad. 8

Educación

Población de 10 años y más

E.1: Condición de alfabetismo según sexo, por edad, urbana o rural y origen. 11

Población urbana y rural de 5 años y más

E.2: Asistencia escolar por edad y por sexo, según nivel al que asiste 12

Población de 6 años y más

E.3: Asistencia a la enseñanza primaria por edad, sexo, urbana o rural y origen 14

Población de 12 años y más

E.4: Asistencia a la enseñanza secundaria por edad, sexo, urbana o rural y origen 15

Población de 17 años y más

E.5: Asistencia a la enseñanza superior o universitaria por edad, sexo, urbana o rural y origen 16

Población de 14 años y más que asiste o asistió a la enseñanza

E.6: Máximo nivel alcanzado según edad 17

Población que asiste o asistió a la enseñanza secundaria

E.7: Orientación cursada por asistencia, sexo y urbana o rural 18

Población que asiste o asistió a la enseñanza universitaria

E.8: Especialidad cursada por asistencia y sexo. 19

Actividad económica de la población

Población urbana y rural de 14 años y más

A. 1: Condición de actividad económica por edad y sexo 22

Población urbana y rural de 14 años y más económicamente activa

A. 2: Categoría ocupacional por provincia y sexo. 26
A. 3: Grupo de ocupación, por provincia y sexo (Clasificación CEN 80) 33
A. 4: Grupo de ocupación, por provincia y sexo (Clasificación OIT) 40
A. 5: Rama de actividad por provincia y sexo 47

Población de 14 años y más económicamente activa

A. 6: Categoría ocupacional, por sexo, según grupo de edad. 54
A. 7: Grupo de ocupación, por sexo, según grupo de edad 55
A. 8: Nivel de enseñanza alcanzado, por sexo, según grupo de edad. 57
A. 9: Nivel de enseñanza alcanzado según grupo de ocupación 58

A.10: Rama de actividad y grupo de ocupación según categoría ocupacional. 59
A.11: Categoría ocupacional y grupo de ocupación, según rama de actividad 60
A.12: Rama específica de actividad según grupo de ocupación. 62
A.13: Grupo específico de ocupación según rama de actividad. 64

Patrones, socios, empleados y obreros del sector privado

A.14: Tamaño del establecimiento, por grupo de ocupación y rama de actividad 66

Población femenina urbana y rural de 14 años y más

A.15: Condición de actividad económica por grupo de edad según estado civil. 67

Movimientos diarios de la población

Población de 14 años y más que trabaja o estudia

U.1: Ubicación del lugar de trabajo o estudio por provincia 69

Población de 14 años y más que trabaja en establecimientos agropecuarios

U.2: Ubicación del lugar de trabajo, por grupo de ocupación 70

Fecundidad

Población femenina de 14 años y más, hijos nacidos vivos e hijos sobrevivientes

F.1: Población urbana o rural y edad. 71
F.2: Nivel de enseñanza y edad 72
F.3: Condición de actividad económica y edad 74

Población femenina urbana y rural de 14 años y más

F.4: Mujeres por edad según el número de hijos nacidos vivos 75

Población femenina de 14 años y más que ha tenido hijos nacidos vivos

F.5: Mujeres según el número de hijos nacidos vivos y de hijos sobrevivientes 76

Población femenina urbana y rural de 14 a 49 años

F.6: Mujeres que tuvieron hijos nacios vivos en el último año, por edad y estado civil 77

Migraciones

Población total censada en el país

M. 1: Provincia donde fue censada según lugar de residencia habitual. 78
M. 2: Provincia de residencia habitual según lugar de nacimiento (resumen) 79
M. 3: Provincia o país de nacimiento según provincia de residencia habitual. 80
M. 4: Lugar de nacimiento por sexo y edad 92

Población de 5 años y más que reside en el país

M. 5: Lugar de residencia habitual en 1975 y en 1980 (resumen) 96
M. 6: Lugar de residencia habitual en 1975 y en 1980 97

Población de 5 años y más que cambió de lugar de residencia entre 1975 y 1980

M. 7: Lugar de residencia en cada provincia en 1980, según lugar de residencia en 1975 101
M. 8: Lugar de residencia en la Capital Federal o la Provincia de Buenos Aires en 1980 según lugar de residencia en 1975 103

Población de 5 años y más que cambió de lugar de residencia entre 1975 y 1980 dentro de la misma provincia

M. 9: Migración intraprovincial 1975-1980, según sexo y edad, por provincia 104

Población de 5 años y más que cambió de provincia de residencia entre 1975 y 1980

M.10: Emigración e inmigración interprovincial según sexo y edad, por provincia 105

Población nacida en el extranjero que reside habitualmente en el país

M.11: País de nacimiento según sexo y edad 107
M.12: País de nacimiento según período de llegada 108

Población de 18 años y más nacida en el extranjero que reside habitualmente en el país

M.13: País de nacimiento según naturalización argentina y sexo 109

Hogares

Población en hogares particulares

H.1: Relación con el jefe del hogar y sexo, según estado civil 110

Población urbana y rural en hogares particulares

H.2: Cantidad de personas en el hogar por relación con el jefe y sexo 111

Hogares particulares urbanos y rurales

H.3: Hogares por tipo y composición según cantidad de personas 114

Población urbana y rural en hogares particulares

H.4: Población por tipo y composición del hogar según cantidad de personas. 117

Población en hogares particulares

H.5: Población por tipo y composición del hogar y relación con el jefe, según edad y sexo 119

H.6: Jefes y demás miembros según respectiva condición de actividad económica, por sexo y edad de los jefes 125

Jefes de hogares particulares

H.7: Nivel de enseñanza por condición de actividad económica. 126

Jefes de hogares unipersonales

H.8: Sexo y edad por provincia y condición de actividad económica. 127

b) Por provincia

Características generales

Población total

G.1: Sexo, densidad y población urbana o rural, por departamento 133

G.2: Población urbana y rural por sexo y edad 161

Población de 14 años y más

G.4: Estado civil por sexo, edad y urbana o rural 174

Educación

Población de 10 años y más

E.1: Condición de alfabetismo según sexo, por edad, urbana o rural y origen. 200

Población urbana y rural de 5 años y más

E.2: Asistencia escolar por edad y por sexo, según nivel al que asiste 213

Población de 6 años y más

E.3: Asistencia a la enseñanza primaria por edad, sexo, urbana o rural y origen 239

Población de 12 años y más

E.4: Asistencia a la enseñanza secundaria por edad, sexo, urbana o rural y origen 265

Población de 17 años y más

E.5: Asistencia a la enseñanza superior o universitaria por edad, sexo, urbana o rural y origen 291

Población de 14 años y más que asiste o asistió a la enseñanza

E.6: Máximo nivel alcanzado según edad 317

Población que asiste o asistió a la enseñanza secundaria

E.7: Orientación cursada por asistencia, sexo y urbana o rural 330

Actividad económica de la población

Población de 14 años y más

A. 1: Condición de actividad económica por edad, sexo y urbana o rural 343

Población de 14 años y más económicamente activa

A. 6: Categoría ocupacional, por sexo, según grupo de edad 369
A. 7: Grupo de ocupación, por sexo, según grupo de edad 378
A. 8: Nivel de enseñanza alcanzado, por sexo, según grupo de edad 391
A.10: Rama de actividad y grupo de ocupación según categoría ocupacional 400

Patrones, socios, empleados y obreros del sector privado

A.14: Tamaño del establecimiento, por grupo de ocupación y rama de actividad 428

Población femenina urbana y rural de 14 años y más

A.15: Condición de actividad económica según estado civil 439

Movimientos diarios de la población

Población de 14 años y más que trabaja en establecimientos agropecuarios

U.2: Ubicación del lugar de trabajo, por grupo de ocupación 448

Fecundidad

Población femenina de 14 años y más, hijos nacidos vivos e hijos sobrevivientes

F.1: Población urbana o rural, y edad 457
F.2: Nivel de enseñanza y edad 483
F.3: Condición de actividad económica y edad 535

Población femenina urbana y rural de 14 años y más

F.4: Mujeres por edad según el número de hijos nacidos vivos 561

Población femenina de 14 años y más que ha tenido hijos nacidos vivos

F.5: Mujeres según el número de hijos nacidos vivos y de hijos sobrevivientes 587

Población femenina urbana y rural de 14 a 49 años

F.6: Mujeres que tuvieron hijos nacidos vivos en el último año, por edad y estado civil 613

Hogares

Población en hogares particulares

H.1: Relación con el jefe del hogar y sexo, según estado civil 639

Población urbana y rural en hogares particulares

H.2: Cantidad de personas en el hogar por relación con el jefe y sexo 665

Hogares particulares urbanos y rurales

H.3: Hogares por tipo y composición según cantidad de personas 691

Población en hogares particulares

H.4: Población por tipo y composición del hogar según cantidad de personas y urbano o rural 704

Jefes de hogares particulares

H.7: Nivel de enseñanza por condición de actividad económica 717

c) Por departamento o partido

D.1: Población total según sexo y edad 733
D.2: Asistencia escolar según nivel de enseñanza 822
D.3: Condición de actividad económica y categoría ocupacional 911
D.4: Hijos nacidos vivos en el último año 1000
D.5: Población según tipo de hogar 1000

d) Por aglomerado y localidad de 10.000 y más habitantes

L.1: Población total según sexo y edad 1091
L.2: Asistencia escolar según nivel de enseñanza 1108
L.3: Condición de actividad económica y categoría ocupacional 1125
L.4: Hijos nacidos vivos en el último año 1142
L.5: Población según tipo de hogar 1142

INTRODUCCION

"Constituyen los censos el primer inventario de los elementos vivos de que se integran las naciones. Enumerando, clasificando, descomponiendo al hombre, su materia prima, llegan las sociedades a tener plena conciencia de su debilidad o de su fuerza, sustituyendo en orden a sus fundamentos administrativos, en vez de lo incierto e hipotético, la realidad incontestable de los hechos. Son así, para las naciones, como la verificación útil y fecunda del conócete a ti mismo, *que la sabiduría griega había inscripto a la entrada del templo de Delfos".* Con estas palabras, que hoy conservan todo su valor, comienza el informe del Primer Censo de la República Argentina levantado en 1869.

Mediante el censo se cuenta y se clasifica a toda la población del país en un momento determinado. Téngase en cuenta que la población es un conjunto dinámico, siempre cambiante: los nacimientos, las muertes y las migraciones provocan su constante modificación. El censo es como una fotografía instantánea de esa población tal como era el día del relevamiento o, mejor dicho, la noche que precedió a ese día. El censista cuenta como habitantes de una vivienda a quienes pasaron allí la noche anterior. Así un niño nacido el día del censo no es tomado en cuenta, pero sí una persona que falleció ese día.

Como se dice en el viejo párrafo con que se inicia este texto, los censos son indispensables para que un país se conozca y disponga de los datos necesarios para poder gobernarse y programar medidas de interés público o privado. Las autoridades educativas, por ejemplo, tienen que saber con certeza cuántos niños o jóvenes de determinada edad en una provincia o distrito deben ser atendidos en establecimientos de enseñanza. A un profesional o a un comerciante que piensa establecerse en una localidad le interesa conocer qué cantidad de personas viven allí y que características tienen. La planificación económica requiere el análisis de la población que trabaja y su distribución por ramas de actividad, grupos de ocupación y otras características.

La organización política de un país democrático exige el conocimiento actualizado de su población. Por eso la Constitución Nacional, para determinar cuántos diputados al Congreso Nacional debe elegir el pueblo de cada provincia, estableció en sus artículos 37 y 39 que se realice periódicamente el "censo general". La Ley N° 17.622 dispuso que los censos de población se levanten cada 10 años, y se ha establecido que ello se haga en los años que terminan en 0, atendiendo a recomendaciones internacionales tendientes a poder comparar las poblaciones de diversos países en fechas coincidentes.

Para todo ello es importante que la información censal sea amplia y que esté disponible cuanto antes. Ambos objetivos se han cumplido en este Censo. La presente publicación, que contiene los resultados completos sobre población, aparece a poco más de tres años de la fecha del relevamiento. Pero además ya se ha publicado el censo de vivienda y se ha venido difundiendo resultados parciales mediante 34 volúmenes de distribución general y 29 publicaciones especiales de tiraje reducido.

Han quedado superados así todos los antecedentes censales del país en cuanto a rapidez en la presentación de los resultados. Y otro tanto puede decirse de la amplitud de temas que se ofrece para el análisis de la realidad demográfica, educacional, familiar, de vivienda, de actividad económica, de migración y de servicios públicos. Todo esto con un detalle que facilitará sin duda el análisis de la realidad y la elaboración de políticas en el ámbito público y privado.

Los 64 volúmenes editados integran cinco series de publicaciones con el siguiente contenido:

RESULTADOS PROVISIONALES (serie A)

- Población por sexo y cantidad de viviendas, *por provincia y por partido o departamento*, y comparación con la población de 1970.
- Población por sexo y cantidad de viviendas, *por localidades* de 1.000 y más habitantes, y comparación con la población respectiva de 1970.

CARACTERISTICAS GENERALES DE LA POBLACION (serie B)

- 27 volúmenes (uno para cada jurisdicción, incluídos tres para la provincia de Buenos Aires y uno para el total del país) con la información censal sobre los aspectos demográficos, educacionales y de vivienda requeridos al 100% de la población.

Hubo también una edición de 8 volúmenes de tiraje limitado, con la misma información censal para cada uno de los 19 partidos del Gran Buenos Aires, para uso de autoridades provinciales y municipales y de particulares especialmente interesados.

VIVIENDA (serie C)

- ***Tomo I - País por provincias***. Presenta para cada jurisdicción y para todo el país la información habitacional completa registrada en el relevamiento.
- ***Tomo II - Departamentos o partidos y localidades***. Contiene los principales cuadros dados por provincia en el tomo I, desagregados para cada capital provincial y otras ciudades de más de 100.000 habitantes; y las frecuencias de las diversas respuestas al cuestionario de vivienda para cada uno de los 515 departamentos o partidos del país y para cada localidad de más de 10.000 habitantes.

Hubo también una edición especial de 21 volúmenes de tiraje reducido para las autoridades nacionales y provinciales, con información aún más completa correspondiente a cada provincia.

- ***Vivienda - Resumen Nacional***. Presenta de manera resumida los resultados del Censo de Vivienda a nivel de país.

RESULTADOS COMPLETOS DE POBLACION (serie D)

- ***Resumen Nacional***. Este volumen dio a conocer la información recogida mediante el cuestionario ampliado de población, publicando todos los cuadros referidos al total del país.
- ***Población - Resultados totales***. Se trata del presente tomo que contiene todos los resultados del Censo de Población para el total del país y su desagregación por provincia, departamento o partido y localidad. Como la mayoría de los volúmenes anteriores, contiene también un comentario analítico y una descripción del desarrollo histórico de la población.

PUBLICACIONES ESPECIALES (serie E)

Como complemento de los volúmenes generales del Censo, se ha iniciado la edición de una serie adicional, destinada a satisfacer diversas necesidades de divulgación sobre temas o para públicos especiales. El primer fascículo ya ha sido realizado y distribuido.

- ***Reseña de Características Generales***. A través de 48 páginas se historia el desarrollo de la población argentina y se explican las características y la estructura actual de esa población y las tendencias generales en materia de vivienda. Este fascículo surgió de un acuerdo entre el CEN 80 y el Ministerio de Educación, para su uso como material didáctico por profesores y maestros. Se imprimió un total de 80.000 ejemplares, sin costo alguno para el CEN 80, merced a la donación de 10 toneladas de papel por la Asociación Fabricantes de Celulosa y Papel y la impresión sin cargo por parte de la Casa de Moneda. Su distribución fue gratuita y se ha hecho llegar ejemplares a todos los colegios secundarios y escuelas primarias del país a través de los organismos del Ministerio de Educación y de las direcciones provinciales de estadística.

Al poner este volumen de resultados totales a disposición de los usuarios, el Comité Ejecutivo Nacional del Censo de Población y Vivienda de 1980 deja expresa constancia de su reconocimiento hacia las autoridades nacionales, provinciales, departamentales y municipales por la colaboración que han prestado, y en forma especial al magisterio y a los empleados públicos que, de manera directa realizaron el relevamiento de este censo, contribuyendo con su esforzado aporte al éxito de tan importante obra. Sin la cooperación de todos los habitantes del país, como censados o censistas, no hubiese sido posible el cumplimiento de este programa.

EL DESARROLLO DE LA POBLACION ARGENTINA

La magnitud y la composición de la población argentina que resulta del relevamiento censal del 22 de octubre de 1980, y las tendencias y cambios que se perciben por comparación de este censo con los anteriores, pueden comprenderse mejor si se los integra en un panorama histórico más amplio que considere, aunque sea brevemente, cómo ha sido el proceso de poblamiento del país y por qué etapas ha pasado la formación de su pueblo.Interesa, pues, recordar de qué grupos humanos procede y cuál ha sido en diversos períodos su ritmo de crecimiento y su distribución en el territorio.

Los factores históricos del poblamiento

Para considerar los diversos elementos étnicos y hechos históricos que concurrieron a la formación de la población argentina, hay que referirse primero a los pueblos indígenas que habitaron exclusivamente este territorio hasta el siglo XVI; luego a los colonizadores españoles y a sus descendientes que poblaron la parte central del país desde aquel siglo, y finalmente a las grandes corrientes de inmigrantes que se volcaron sobre la Argentina, ocupando regiones despobladas y contribuyendo fuertemente a convertir el millón de habitantes de 1853 en los 28 millones de 1980.

La población primitiva. ¿Desde cuándo está habitado por el hombre lo que es hoy el territorio argentino? Estrictamente, antes de hablar de la historia del poblamiento del país, habría que mencionar siquiera su prehistoria. Con los métodos modernos de investigación cronológica en arqueología, se afirma que la primera presencia conocida del hombre en América es de hace unos 30.000 años. Pero los vestigios humanos de esa época aparecen en otras zonas del continente. En este país los elementos que hasta ahora acreditan al más antiguo "argentino" han sido descubiertos recientemente en los restos de una caverna al sur de Mendoza, donde habría vivido hace 11.000 años, mientras en Neuquén hay vestigios de la estada del hombre 9.000 años atrás. Se trataría de cazadores y recolectores, de vida nómade (1).

Cumplida esta referencia a los más remotos antecesores, se puede obtener de la arqueología y la antropología nociones más específicas sobre las culturas desarrolladas en este territorio en épocas más recientes, por lo menos durante la era cristiana, ya que los datos sobre edades históricas anteriores son sumamente precarios. Las principales culturas tuvieron asiento en el Noroeste, generalmente en comunicación con los pueblos andinos que se hallaban más al norte. Ya antes del siglo VI existía en Tucumán la llamada cultura **tafí**, de indios agricultores que vivían en casas redondas de piedra y domesticaron la llama para el trabajo y la alimentación. También hay indicios, de época tan lejana, sobre los pueblos de la **Candelaria**, así designados por referencia al departamento de Salta que hoy lleva ese nombre, y sobre la importante y extendida cultura de la **Ciénaga**, cerca de Belén, Catamarca.

En los siglos VII a IX la cultura más importante parece haber sido la de la **Aguada**, originada en un valle cercano a Belén. Su influencia se extendía hasta La Rioja y alcanzó un grado notable de adelanto. Desde entonces y hasta el siglo XVI los pueblos indígenas fueron cubriendo una buena parte del Noroeste. Los nombres de los más destacados son hoy bien conocidos por los argentinos. Los diaguitas en La Rioja y Catamarca, los humahuacas en Jujuy, los huarpes en San Juan y Mendoza, los calchaquíes con sus importantes pueblos en los valles del sur de Salta y el norte de Catamarca y Tucumán. Y menos de un siglo antes de la llegada de los españoles a estas tierras tuvo lugar otra conquista: la de los incas, hacia

(1) Alberto Rex González y José A. Pérez, "Argentina Indígena", Ed. Paidós, Buenos Aires, 1972, págs. 17 y 151.

el año 1480. Establecieron su dominio político y económico y un notable sistema de comunicaciones con caminos y centros de aprovisionamiento para las rutas que unían al Perú y Bolivia con el norte y el oeste argentinos y con Chile, protegidas en sitios estratégicos por fortalezas, como los importantes **pucarás** de Andalgalá y Tilcara (2).

Los pueblos indígenas que habitaban otras regiones del país tuvieron trascendencia mucho menor en la formación argentina. Eran en su mayoría cazadores, o en el mejor caso pastores, nómades y guerreros, a diferencia de los agricultores de los valles del Norte, estables y más pacíficos. Estos vivían en aldeas, aquéllos en precarias tolderías. Tan distintas modalidades influyeron también en el grado de supervivencia y de integración de unos y otros cuando la colonización española y argentina, pues los indios nómades no asentados se resistieron duramente a la penetración de los blancos y fueron reducidos poco a poco mediante las diversas campañas de conquista del desierto.

Una referencia especial merecen los guaraníes del nordeste, que se incorporaron como comunidades a la cultura española en las reducciones jesuíticas y que después de la expulsión de la Compañía de Jesús en el siglo XVIII fueron atacados y destruídos por los mamelucos del Brasil, dispersándose los sobrevivientes (3). Parte de ellos se incorporó a la población correntina, marcando su influencia étnica e idiomática en esa parte del país.

Al "comenzar el final" de la cultura indígena en la Argentina, es decir, al terminar su dominio exclusivo de la tierra con la llegada de los conquistadores españoles, la población que éstos encontraron puede estimarse en unas 400.000 almas, que se distribuían en las diversas regiones en proporciones casi inversas a las de hoy, con mayoría en el noroeste y menor cantidad en la región pampeana (4):

Noroeste	195.000
Litoral y Mesopotamia	60.000
Chaco	50.000
Sierras centrales	30.000
Pampa	30.000
Cuyo	20.000
Patagonia y Tierra del Fuego	18.000
	403.000

Los más importantes por su cantidad y por su permanencia fueron sin duda los indígenas del Noroeste. En los mapas que aquí se reproducen Amílcar Razori ha señalado algunos de los muchos poblados aborígenes diseminados en las provincias de Salta, Jujuy, Tucumán, Catamarca, La Rioja y San Juan (nombres subrayados). Pero la presencia de esas culturas está perpetuada no sólo en los nombres de localidades, valles y quebradas que hasta hoy describen el ámbito geográfico de esa región, sino sobre todo en los rasgos culturales y étnicos resultantes del proceso de integración social y humana que tuvo lugar durante la época de la colonización española.

La colonización española y el poblamiento argentino hasta mediado el siglo XIX. Un número sumamente reducido de españoles realizó la formidable tarea de incorporar este país al mundo político y cultural de Occidente. Terminado ya en su esencia en 1594 el proceso fundacional iniciado con Santiago del Estero en 1553, la suma de los integrantes de las expediciones españolas fundadoras no llegaba a las 1.200 personas:

---

(2) Ibídem, págs. 37-113. Amílcar Razori, "Historia de la Ciudad Argentina", Imprenta López, Buenos Aires, 1945, tomo I, libro 1°, "La ciudad aborigen precolonial".

(3) Razori, obra citada, tomo III, libro 4°, "Las reducciones".

(4) Jorge Comadrán Ruiz, "Evolución demográfica argentina durante el período hispano (1535-1810)", EUDEBA, Buenos Aires, 1969, págs. 20-21. A las cifras mencionadas por este autor se ha agregado estimaciones de otras fuentes sobre los guaraníes en la Mesopotamia, los indios de las Sierras Centrales y los yamanas y onas de Tierra del Fuego.

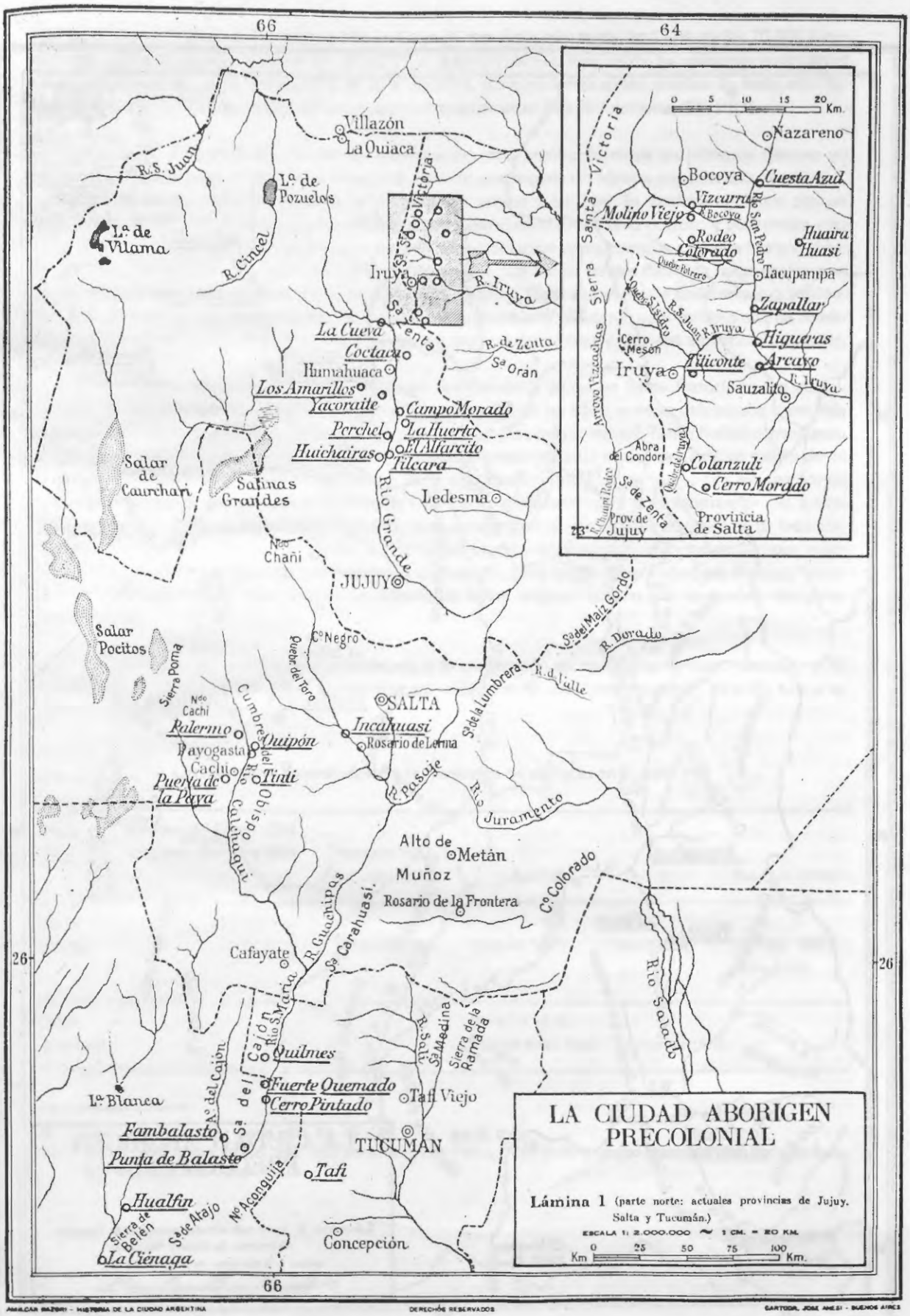

ANIBAL BAZAN - HISTORIA DE LA CIUDAD ARGENTINA DERECHOS RESERVADOS CARTOGR. JOSE ANESI - BUENOS AIRES

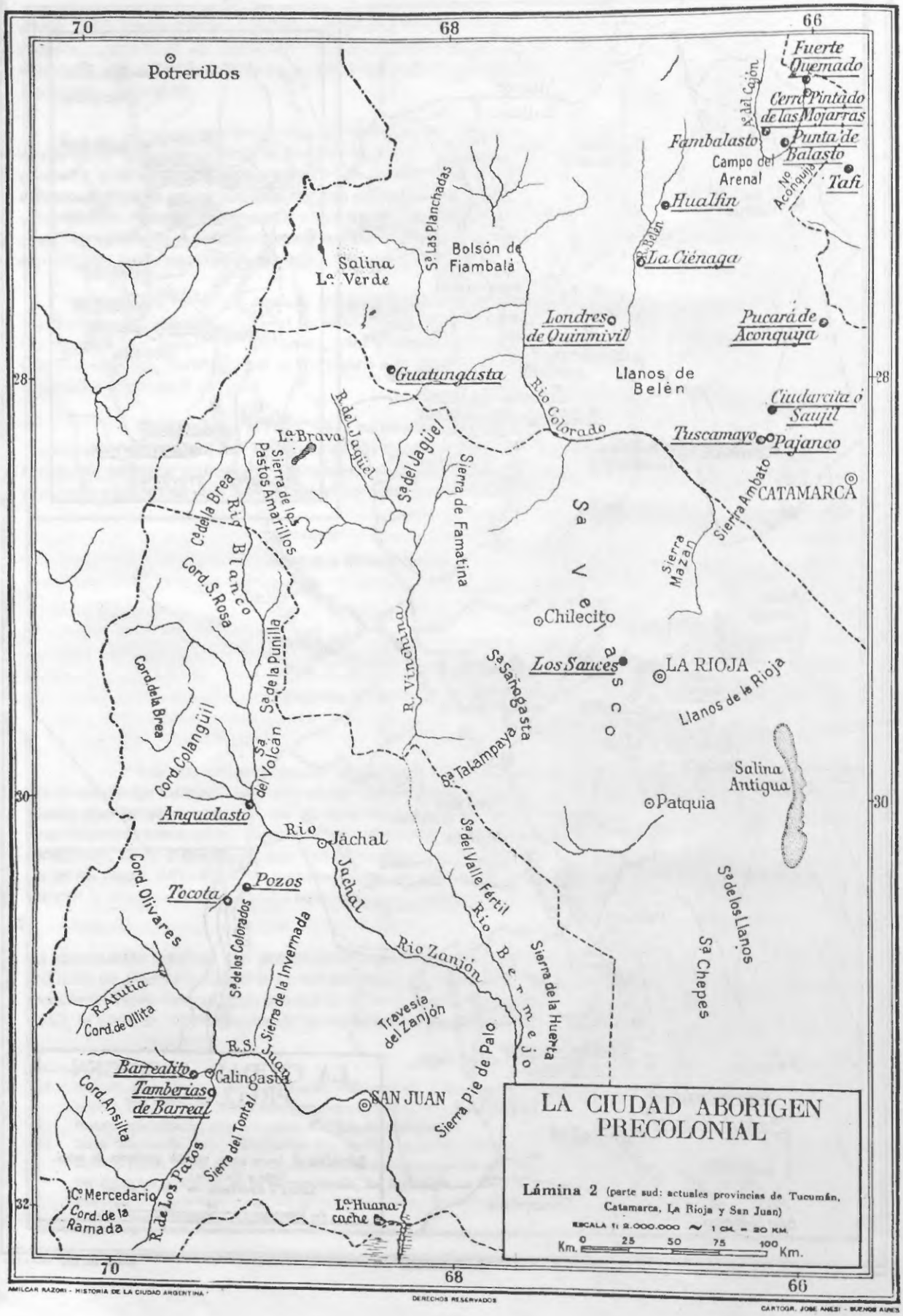

ANIBAL RAZORI - HISTORIA DE LA CIUDAD ARGENTINA
DERECHOS RESERVADOS
CARTOGR. JOSE ANESI - BUENOS AIRES

500 en el litoral, 600 en el Tucumán y 100 en Cuyo. Y dos siglos más tarde, en 1778, de los 70.000 blancos que registra en el país el Censo de Carlos III, sólo serían peninsulares, según las opiniones autorizadas de los estudiosos del tema, entre el 5 y el 10% de ellos, pues los demás serían criollos. Es decir, sólo habría entre 3.500 y 7.000 españoles en una población total de unas 200.000 personas (5).

A diferencia del método de **colonización rural** practicado desde los primeros tiempos en América del Norte y desde 1856 en la Argentina, método que supone un número considerable de colonos, los españoles aplicaron aquí un proceso de colonización **urbana y política**. Se fundaba la ciudad con un grupo de vecinos, y ella poco a poco iba imponiendo y extendiendo su dominio político y económico y su influencia social sobre las zonas rurales circundantes, cuya población preexistente era atraída hacia el sistema de los colonizadores, más bien que suplantada por éstos. Sin contar las que debieron luego abandonarse, se fundaron así trece ciudades en el curso de sólo 41 años. Trece ciudades que tuvieron tanta trascendencia y cumplieron tan acabadamente su función de influenciar y de atraer a los pueblos que las rodeaban, que en torno suyo se formaron respectivamente trece de las catorce provincias argentinas originales.

Esta trascendencia de las "ciudades territoriales", como las llama Razori, no fue casual. ¿Dónde las fijó el colonizador? ¿Por qué decidió situarlas donde las situó, a veces más lejos, a veces más cerca de otras ya fundadas, con zonas ya extensas, ya pequeñas por dominar? Tanto Razori como Canal-Feijóo, distinguidos estudiosos de ese proceso colonial, afirman que cada ciudad se fundó en medio de un pueblo indígena distinto. Y esa consolidación de la distribución étnica de los indios con los centros de colonización - más tarde capitales de provincias - tuvo gran importancia para la caracterización del futuro pueblo argentino. Para su organización política, pues constituiría la raíz étnica e histórica de su federalismo; para sus caracteres raciales, al facilitar la mestización social y determinar diferencias en los tipos regionales de mestizos, y aún para sus peculiaridades idiomáticas, pues según Canal-Feijóo las diversas "tonadas" provincianas tendrían su origen en las inflexiones de las lenguas habladas por los pueblos indígenas respectivos (6).

Son bien conocidas la procedencia y la penetración de las tres corrientes colonizadoras de los españoles en territorio argentino, cuyo orden cronológico se da aquí "pro memoria", referido sólo a las ciudades que perduraron:

Las corrientes colonizadoras y la fundación de ciudades en el siglo XVI

Desde Chile	Santiago del Estero 1553 Londres-Catamarca 1558	Mendoza 1561 San Juan 1562			San Luis (1594)
Desde el Perú		Tucumán 1565	Córdoba 1573	Salta 1582	La Rioja 1591 Jujuy 1593
Desde Asunción			Santa Fe 1573 Buenos Aires 1580	Corrientes 1588	

(5) Comadrán Ruíz, obra citada, págs. 23, 80 y 85.

(6) Razori, obra citada, tomo I, pág. 116. Bernardo Canal-Feijóo, "Teoría de la ciudad argentina", Ed. Sudamericana, Buenos Aires, 1951, págs. 11-32.

Durante los dos siglos siguientes y hasta la Independencia continuaron llegando españoles por esos caminos y por el Río de la Plata, pero en escasa cantidad. La entrada de extranjeros fue también muy reducida, pues las autoridades coloniales le oponían restricciones. Desde los comienzos de la colonización hubo siempre, sin embargo, un cierto número de portugueses venidos del Brasil, contra quienes periódicamente se dictaban órdenes de expulsión, rara vez cumplidas con rigor. En Buenos Aires llegaron a ser unos 400 hacia 1650, representando una cuarta parte de la población (7).

En cambio desde fines del siglo XVI, ante la escasez de mano de obra indígena, elemento indispensable en el proyecto económico de los colonizadores, ingresaron al país esclavos africanos, previas autorizaciones concedidas desde la metrópoli, donde en esa época la esclavitud estaba en auge. Los datos disponibles son parciales. Desde 1588 hasta 1680 ingresaron al territorio unos 23.000 negros, y 12.000 entre 1708 y 1730 (8). De 1781 a 1806 entraron por Buenos Aires 24.756 "cabezas" (9). Teniendo en cuenta que la población de origen español era escasa, como se ha dicho, y que los indios no eran abundantes, los negros y posteriormente los mulatos llegaron a ser una proporción de considerable importancia entre los habitantes del país. El Censo de Carlos III levantado en 1778 registra 68.551 negros y mulatos, o sea el 37% de la población censada. Su mayor cantidad estaba en las provincias del Norte, sobre todo en la campaña, donde se los empleaba para la cosecha del algodón y para tareas ganaderas e industriales. Según los datos de ese censo los negros y mulatos constituían en ese momento el 64% de la población en Tucumán, el 59% en Catamarca, el 54% en Santiago del Estero y el 46% en Salta (10).

Iniciada en 1813 con la "libertad de vientres" la abolición de la esclavitud y de la importación de negros, esa población decreció rápidamente, en cuanto grupo racial, por diversas causas: su alta mortalidad frente a las enfermedades infecciosas contra las que carecían de defensas orgánicas; su activa participación en las guerras de la Independencia, con la emigración y las bajas consiguientes, y su mezcla con la población general, evidenciada en la creciente proporción de mulatos que muestran las estadísticas. Por otra parte, en Buenos Aires por lo menos, no parece que hayan tenido muchos hijos, tal vez porque las condiciones sociales y laborales en las que vivían no lo favorecían (11).

Los gobiernos argentinos levantaron las restricciones a la entrada de extranjeros e inmediatamente después de la Independencia comenzó a llegar un cierto número de ingleses, irlandeses, franceses, italianos, alemanes y portugueses, que se establecieron principalmente en Buenos Aires y su campaña. Pero a pesar de la emigración europea que se desarrolló desde 1820 hacia los "nuevos países", las circunstancias internas argentinas no estimularon la venida masiva de extranjeros hasta el advenimiento de los gobiernos constitucionales.

¿Cómo era en ese momento, hacia 1850, la población argentina, después de los procesos referidos? En volumen se la estima en alrededor de un millón de habitantes (12). Etnicamente era una población mestiza, con predominio indígena en su composición. Según los cálculos de José Ingenieros, los mestizos eran casi el 70% de la población y los indios otro 12%. Los mulatos alcanzaban al 14% y los negros puros al 2%. La población de origen europeo era sólo alrededor del 3% del total: no llegaba a 30.000 almas (13).

Pero estos diversos elementos raciales no constituían en general grupos separados con culturas y costumbres diferentes. Fuera de los indios del "desierto", la constante interrelación étnica y social parece haber logrado una sociedad integrada y predispuesta por experiencia a la fusión de razas, pero a la vez consolidada ya en su cultura y sus instituciones hispanoamericanas. Estas dos cualidades, étnica la una y cultural la otra, le permitieron afrontar con confianza y con éxito la gran revolución demográfica que en el futuro próximo iba a experimentar.

---

(7) Comadrán Ruiz, obra citada, págs. 71-75.
(8) Ibídem, págs. 36-40.
(9) César García Belsunce (director), "Buenos Aires, su gente, 1800-1830", Compañía Impresora Argentina, Buenos Aires, 1976, pág. 84.
(10) Comadrán Ruiz, obra citada, págs. 80-81.
(11) García Belsunce, obra citada, págs. 85-87.
(12) Instituto Nacional de Estadística y Censos, "La población de Argentina", Buenos Aires, 1975, pág. 23, cuadro 1.1.
(13) José Ingenieros, "Sociología Argentina", Buenos Aires, Ediciones L. J. Rosso, 1915, págs. 473-505.

La gran inmigración. La aparición de nuevos países, en América, Africa y Oceanía, y el gran adelanto del transporte marítimo, ofrecieron durante los últimos siglos una solución a los problemas económicos, demográficos, políticos y religiosos de los pueblos europeos: emigrar.

La emigración desde Europa cobró importancia a poco de iniciarse el siglo XIX. Y desde entonces hasta la segunda guerra mundial han salido en procura de prosperidad o de refugio en otros continentes más de 60 millones de europeos. Su principal meta fue América. Estados Unidos recibió más de la mitad de este gigantesco traslado de pueblos (14). El segundo país fue la Argentina, con una cantidad mucho menor - seis millones y medio de inmigrantes - pero con el doble de intensidad si se compara con el volumen de la población receptora. En 1914 el 30% de los habitantes de la Argentina había nacido en el extranjero. El mayor porcentaje de extranjeros en Estados Unidos ha sido del 14%en 1870, 1890 y 1910 (15).

La inmigración europea no ha sido uniforme durante los 100 años transcurridos desde 1856, cuando se crearon las colonias de Esperanza y Baradero, hasta su virtual terminación alrededor de 1955. Diversas fuerzas en distintos momentos han influído en su mayor o menor impulso desde Europa, en su mayor o menor atracción hacia la Argentina. Estas fluctuaciones determinan cuatro períodos de alza alternados con tres de baja en la afluencia de las corrientes migratorias europeas.

Después de 1856 su intensidad fue aumentando gradualmente hasta 1880 y en forma vertiginosa desde entonces hasta 1889, cuando llegaron en un año 220.000 inmigrantes. Una administración pública progresista y el fuerte fomento de la colonización explican en parte ese auge: pero la principal atracción fue sin duda el "descubrimiento de la pampa", de esa gran llanura hasta entonces inculta o dedicada solamente a la ganadería extensiva y que resultó ser una de las regiones más fértiles del mundo para el cultivo de granos fuertemente demandados.

La primera baja se produjo de 1890 a 1904, cuando la inestabilidad política y financiera afectó la atracción del país. Pero en 1904 comenzó el período de mayor afluencia de extranjeros en la historia poblacional argentina. Al desarrollo de la producción del trigo se agregó entonces la del lino y del maíz. El gobierno y los particulares fomentaban la colonización dividiendo extensos campos en chacras de tipo familiar que ofrecían en condiciones ventajosas a quienes quisieran cultivarlas. Otros inmigrantes que no encontraban campos disponibles en propiedad se dedicaban al comercio y a actividades industriales que en muchos casos ellos mismos iniciaron en el país. En 1912 llegaron 323.000 inmigrantes, cantidad nunca superada desde entonces. Es verdad que durante esos años se practicaba la llamada "migración de golondrinas", es decir, de trabajadores que viajaban alternativamente a la Argentina y al sur de Europa para las respectivas cosechas, partiendo nuevamente al fin de la estación. Pero también lo es que de ese flujo y reflujo quedaba siempre un saldo apreciable de trabajadores que se radicaban definitivamente en el país.

La primera guerra mundial interrumpió obviamente la inmigración. Pero una vez terminada comenzó el tercer período de auge, que duró hasta 1930. Las fuerzas estimulantes eran distintas. La pobreza y los cambios políticos provocados por la guerra impulsaron a mucha gente a emigrar: polacos, rusos, ucranianos, yugoeslavos y otros grupos de Europa central, además de los tradicionales italianos y españoles. En la Argentina no se ofrecían como antes las tierras de la pampa, pero el desarrollo de nuevos territorios como el Chaco, Misiones y el Alto Valle del Río Negro atrajo a millares de colonos, mientras otros trabajadores se dedicaban a la creciente actividad secundaria y terciaria.

---

(14) Roberto Cortés Conde y Ezequiel Gallo, "La formación de la Argentina moderna", Ed. Paidós, Buenos Aires, 1967, págs. 29-30.

(15) J.J.Spengler, "Some economic aspects of immigration into the United States", citado por Gino Germani, "Política y sociedad en una época de transición", Ed.Paidós, Buenos Aires, 1968, pág. 265.

En 1930 la crisis económica obligó a la Argentina a restringir la inmigración para no agravar el desempleo, mientras algunos países europeos limitaban la salida de sus ciudadanos ante la inseguridad política internacional. Hacia el final de la década comenzaba a reanudarse el movimiento cuando la nueva guerra provocó su completa interrupción.

Desde 1947 nuevos factores promovieron un cuarto período de inmigración europea. A los problemas económicos derivados del conflicto, con la destrucción de gran parte del aparato productivo del viejo mundo, que obligó a muchos trabajadores a emigrar en busca de trabajo, se sumó la disponibilidad de una gran masa de personas desplazadas de sus hogares y de sus países como consecuencia de los sucesos de la guerra y de los cambios de régimen político. También ellas buscaban nuevo hogar y nueva patria. La Argentina requería en ese momento mano de obra para su desarrollo, y se reanudó una fuerte aunque fugaz corriente que entre 1947 y 1952 dejó un saldo de más de 600.000 nuevos europeos en el país.

Esta parece haber sido la última etapa de esa inmigración. La reconstrucción de la economía europea y la fuerte disminución del crecimiento vegetativo en esos países provocó el fenómeno contrario de falta de mano de obra en las naciones de mayor desarrollo, las que hasta 1975 se volvieron receptoras de inmigrantes de los países meridionales del continente. Y aunque hoy ha reaparecido en Europa el desempleo, no parece probable una nueva migración significativa a la Argentina, dados el bajo crecimiento de la población europea y las diferencias en las respectivas condiciones económicas, por lo menos en la actualidad y el futuro próximo. Ello sin perjuicio de migraciones individuales en cantidades reducidas.

Al cabo, pues, de este proceso de la gran inmigración, vale la pena evaluar su influencia en el país. La incorporación de más de 6 millones de inmigrantes europeos a una población que al comenzar este movimiento era de sólo un millón de personas, ha significado una verdadera revolución demográfica que transformó radicalmente las características étnicas, sociales, económicas y políticas del pueblo argentino. Téngase en cuenta que aunque el movimiento se desarrolló a lo largo de 100 años, concentró su mayor volumen en los 50 años comprendidos entre 1880 y 1930, lapso durante el cual el país recibió casi 4 millones de europeos. Adviértase además que a la contribución **directa** de esa inmigración a la población del país por su propia incorporación, debe sumarse su contribución **indirecta** mediante el crecimiento vegetativo, es decir, mediante sus descendientes, que equivale por lo menos al 100% del volumen de la inmigración (16).

La terminación de este centenario movimiento no ha significado, sin embargo, el fin de la inmigración como factor poblacional en la Argentina. El ingreso de personas desde los países vecinos, movimiento iniciado desde antes de la inmigración europea, pero de poca significación hasta épocas recientes, cobró importancia desde la década de 1950 y fue mayoritario desde 1955 cuando declinó radicalmente aquélla. Los saldos de inmigración extranjera entre 1955 y 1975, de países vecinos en su casi totalidad, han sido en término medio de 56.000 personas por año. Entre ellos predominan netamente los paraguayos, que se han convertido así en la tercera nacionalidad extranjera en el país, después de italianos y españoles.

El crecimiento demográfico resultante

Este proceso del "nuevo poblamiento", es decir, de la sustitución parcial o total de los pueblos indígenas, ya sedentarios y estables, ya guerreros y nómades, por los de cultura e instituciones de origen europeo, lleva algo más de cuatro siglos en la Argentina. En sus efectos poblacionales ha significado el aumento de los 400.000 habitantes de un territorio casi desértico a los 28 millones de un país poblado en forma desigual, con regiones moderadamente habitadas y concentraciones urbanas comparables a las mayores del mundo.

(16) Instituto Nacional de Estadística y Censos, "La población de Argentina", Buenos Aires, 1975, págs. 61-64.

Este crecimiento ha tenido etapas diversas en intensidad, como puede verse en el cuadro de la próxima página. Desde la fundación de la primera ciudad colonial, Santiago del Estero, a mediados del siglo XVI, puede contarse cuatro etapas de unos cien años cada una, y una quinta que sólo ha comenzado, bien diferenciada del período anterior.

Hubo una primera etapa de reducción de población, al disminuir por guerras y enfermedades el número de indios, frente a un modesto poblamiento español - primer siglo de la Conquista. A este impacto negativo del choque de culturas sucedieron 100 años de mayor acomodamiento indígena-español. Con el moderado aumento de colonizadores y el comienzo de la mestización, fue recobrada y superada la cantidad de población original. Fue el segundo siglo, hasta la creación del Virreinato del Río de la Plata. En la tercera etapa - y tercer siglo - el crecimiento vegetativo se fue imponiendo poco a poco a los factores adversos, biológicos y sociales, y con incrementos moderados - del 11 al 19 por mil anuales - se llegó al millón de habitantes a mediados del siglo XIX, al umbral de los cambios políticos, económicos y demográficos.

El cuarto siglo es el del gran crecimiento, con la inmigración masiva que ya se ha descripto y la consiguiente proliferación de los hijos, de los nietos y bisnietos de argentinos y extranjeros. La tasa anual de incremento llegó a su máxima intensidad entre 1895 y 1914 con el 36 por mil, y a pesar de los altibajos por guerras y crisis mundiales, se mantuvo alta hasta llegar la población a los 16 millones de habitantes de 1947. Paradójicamente en esa etapa disminuyó la fecundidad, tendencia heredada o imitada de las naciones más desarrolladas. Pero a la Argentina ese fenómeno no la preocupaba. Su "explosión demográfica" era la inmigración, que compensaba con creces la declinación de su crecimiento vegetativo.

Ha comenzado así al promediar este siglo la quinta etapa, a 400 años de la primera. La disminución de la inmigración se siente: ahora la Argentina, para crecer, debe valerse por sí misma. Las primeras dos décadas, hasta 1970, preocuparon por la reducción del crecimiento hasta el 16 por mil anual. La más reciente, en cambio, muestra una reacción. Los resultados del censo de 1980 superaron los pronósticos de las proyecciones demográficas. La población infantil se ha fortalecido en cantidad. Desde ya la sola inercia de este crecimiento inesperado tendrá efectos en el volumen de la población futura, que será seguramente mayor que el que se venía suponiendo. Las nuevas proyecciones, calculadas a raíz de este Censo, predicen como probables una población de 37 millones en el año 2000 y de 47 millones en el 2025 (17).

Habrá también que volver a examinar, como hace 130 años, qué población necesita la Argentina para un adecuado desarrollo, y formular un proyecto poblacional consecuente.

Los cambios en la distribución regional

Durante las diversas etapas de crecimiento que se han descripto, el territorio del país no se pobló en forma homogénea, ni siguiendo desde el principio la actual estructura regional. Ya se ha visto, por de pronto, que la población primitiva que encontraron los españoles era más numerosa en el noroeste, en cuyos valles habitaban tribus agricultoras e industriosas, dentro de un sistema de asentamientos estables. Los indicios existentes de culturas de siglos anteriores muestran la misma concentración en las actuales provincias de Catamarca, Salta, Jujuy, Tucumán y Santiago del Estero.

También se ha recordado más arriba que los españoles penetraron al territorio por el norte y el oeste, habiendo fracasado el temprano intento fundacional de Pedro de Mendoza por el Río de la Plata. El mayor número de asentamientos tuvo lugar en el noroeste. Ocho de las trece "ciudades territoriales" se encontraban al oeste y sobre todo al norte de Córdoba, y sólo tres - Corrientes, Santa Fe y Buenos Aires - en el litoral.

(17) INDEC (Instituto Nacional de Estadística y Censos) y CELADE (Centro Latinoamericano de Demografía), "Estimaciones y proyecciones de población 1950-2025", INDEC, Buenos Aires, 1982.

Volumen y crecimiento de la población argentina de 1550 a 1980

Año	Población	Tasa de crecimiento anual medio por mil habitantes (1)
1550	403.000	
		3
1650	298.000	
		3
1778	420.900	
		12
1800	551.000	
		11
1809	609.200	
		14
1825	766.400	
		14
1839	926.300	
		19
1857	1.299.600	
		29
1869	1.830.214	
		31
1895	4.044.911	
		36
1914	7.903.662	
		21
1947	15.893.827	
		18
1960	20.013.793	
		16
1970	23.364.431	
		18
1980	27.949.480	
	Crecimiento 1550-1980:	10
	Crecimiento 1869-1980:	25

(1) $r = \left(\sqrt[t]{\frac{Pt}{Po}} - 1 \right) . 1000$ donde r es la tasa media anual de crecimiento, t el período en años, Po la población al comenzar el período y Pt la población al finalizar.

Fuentes: 1550: Estimación mencionada en la nota 4.
1650 a 1857: Instituto Nacional de Estadística y Censos, "La población de Argentina", Buenos Aires, 1975, pág. 23, cuadro 1.1.
1869 a 1980: Censos Nacionales.
Las estimaciones utilizadas en el mencionado cuadro de INDEC toman en cuenta la población indígena de todo el país, que suele faltar en otras estimaciones históricas. También en ese cuadro se suplementa las cifras de los censos nacionales de 1869, 1895 y 1914 para compensar omisiones de población indígena fuera de las "fronteras"; dándose como población total las cantidades de 1.897.000 para 1869, de 4.123.800 para 1895 y de 8.162.000 para 1914 (INDEC, obra citada, págs. 23-26).

Esta fue, pues, la distribución de la población en las épocas indígena y colonial y hasta mediados del siglo XIX, con sólo dos variaciones significativas: un debilitamiento del nordeste hacia 1800 por la desaparición de las reducciones después de la expulsión de los jesuitas, y un gradual pero moderado fortalecimiento de Buenos Aires desde la creación del nuevo virreinato en 1776 y más aún desde la Revolución de 1810.

El gran cambio vino con el cuarto siglo, el que se inició en 1856 con la inmigración. Aquellos seis millones de extranjeros y sus descendientes ocuparon principalmente la pampa desierta y los pueblos y ciudades que iban creciendo o surgiendo con su asentamiento. El centro de gravedad de la población se fue corriendo rápidamente hacia el sudeste, hacia Santa Fe, Buenos Aires y el resto de la región pampeana. Y terminada la gran inmigración surgió con fuerza otro factor de redistribución poblacional: las migraciones internas hacia esa misma región que se había desarrollado durante el proceso económico centrado en Buenos Aires.

Tres son los factores que pueden modificar la distribución territorial de los habitantes: las migraciones desde el exterior, cuyo efecto se acaba de describir, las migraciones internas y el crecimiento vegetativo diferencial. Este último proveyó en el pasado una apreciable cantidad de población al centro y norte de la República, las provincias de mayor fecundidad en comparación con las más desarrolladas de la pampa. Pero entre 1950 y 1970 esta diferencia fue arrollada por la fuerza de las migraciones internas hacia la Ciudad y la Provincia de Buenos Aires.

Sólo en el último período intercensal se perfila una cierta reacción debida a los dos últimos factores mencionados: una mayor conservación de su propia población por parte de las provincias, con la parcial disminución de las migraciones internas; y una significativa participación del interior en el aumento de la fecundidad a la que se ha hecho referencia anteriormente.

Debe destacarse también como factor reciente de redistribución el poblamiento de la Patagonia, que ha sido la región de mayor crecimiento relativo durante las últimas dos décadas.

Estos cambios en la distribución de los habitantes en el territorio de la República pueden ilustrarse gráficamente con el desplazamiento, durante los últimos siglos, del "centro de la población", es decir, del punto tal que cualquier recta que por él pase divide el territorio en dos partes con iguales cantidades de habitantes. Véase el gráfico N° 2 (gráficos que preceden a los cuadros del Censo).

Al crearse el Virreinato del Río de la Plata, el censo de 1778 ordenado por Carlos III aporta el primer dato para esta ubicación. En ese momento el centro de la población caía en el extremo nordeste de la provincia de Córdoba, muy próximo al límite con Santiago del Estero. Ello se debía a la importancia ya mencionada de la región noroeste como asentamiento de la población indígena y colonial, así como la gravitación del nordeste con las reducciones jesuíticas que todavía perduraban.

En el momento de la Independencia - 1816 - el centro había descendido 100 kilómetros hacia el sur, por mayor gravitación de Buenos Aires, y levemente hacia el oeste por el abandono de los pueblos jesuíticos. En 1857 y especialmente en 1869 comienza el desplazamiento del centro hacia el sudeste, con la llegada de los inmigrantes a Santa Fe, Buenos Aires y otras provincias pampeanas. Pero es sobre todo en 1895 cuando ese desplazamiento se hace más notable, pasando el centro a ubicarse hacia el sur de Santa Fe, entre los departamentos de San Martín y San Jerónimo, movimiento que continuará en la misma dirección hasta 1914, cuando llega a la latitud de Rosario, ubicándose cerca de Cañada de Gómez.

Con el desarrollo agrícola y el poblamiento de Misiones, Chaco y Formosa en la década de 1920, el centro se corrió algunos kilómetros en esa dirección (1947). Pero el crecimiento del Gran Buenos Aires en las dos décadas siguientes lo llevó nuevamente hacia el sudeste, ubicándose en el departamento de San Lorenzo. Esta ha sido la ubicación más austral del centro de población, pues en los últimos diez años se desvió hacia el oeste y levemente hacia el norte. Este cambio de dirección indica la ya señalada interrupción de la tendencia de concentración en Buenos Aires, y un principio de recuperación de las provincias del norte. Si se mantuviere, indicaría una modificación significativa del proceso de distribución de la población en el país.

Es interesante analizar la transformación de un país casi desierto en la época prehispánica, y poco menos hasta mediados del siglo pasado con sólo un millón de personas en tres millones de kilómetros cuadrados, en la Argentina de hoy poblada con 28 millones de habitantes. Ha sido ésta una obra resultante de múltiples esfuerzos, tantos por lo menos como son las provincias de la República, federal y diversa desde sus mismos orígenes.

Si el poblamiento argentino ha de continuar, como el país lo requiere, completando el asentamiento humano en sus campos y ciudades, es útil y estimulante recordar el espíritu emprendedor, la determinación y los afanes que impulsaron esa epopeya de los pioneros y de sus continuadores en las distintas provincias argentinas.

Santiago del Estero, madre de ciudades

Santiago del Estero, la más antigua de las ciudades argentinas, experimentó la necesidad de un previo proceso fundacional exploratorio, para finalmente "encontrar su lugar", como sucedió con varias de las fundaciones españolas. Juan Núñez del Prado, enviado por la Audiencia del Perú para penetrar hacia el sur y establecer una ciudad en la región del Tucumán, instaló en 1550 la ciudad de Barco cerca del río Lules, a unos 40 kilómetros al sud-sudeste de la actual San Miguel de Tucumán. A fines de ese año Francisco de Villagra, al pasar por la nueva ciudad en viaje a Chile, cuestionó el emplazamiento, entendiendo que se encontraba en jurisdicción de la Gobernación de Chile y no en la del Perú. Núñez del Prado trasladó entonces en 1551 la ciudad hacia el noroeste (Barco II), al Valle de Quiriquiri, dentro ya de los Valles Calchaquíes, y nuevamente al año siguiente a las orillas del río Dulce (Barco III), cerca del actual lugar de la capital. Pero en 1553 llegó Francisco de Aguirre con poderes de la Gobernación de Chile para hacerse cargo de Barco. Se apoderó de ella, haciéndose reconocer por el Cabildo, y en un tercer traslado, en diciembre de ese año, fundó la ciudad de Santiago del Estero del Nuevo Maestrazgo (18). Con la gente traída y trasladada por Núñez del Prado - "los nómades de Barco I, II y III" - y los que trajo Aguirre, se estima que habrán acompañado a éste en la fundación alrededor de 100 vecinos (19). Todavía los desvíos e inundaciones del río Dulce obligaron, en 1630, 1663 y 1684, a sendos corrimientos de la plaza principal y la catedral, dentro del mismo emplazamiento de la ciudad y siempre hacia el poniente (20).

Quedó así constituída la primera ciudad del territorio argentino que ha perdurado hasta el presente, y que fue en los primeros tiempos de la conquista española la capital de la Gobernación del Tucumán y el centro colonizador del Noroeste argentino.

El mismo Aguirre, designado ya Gobernador del Tucumán, llegó en 1564 con más gente, y luego mandó llamar de Chile a Gaspar Medina con su esposa y tres hijos, 22 soldados y "nueve doncellas bien nacidas", que pronto constituyeron otros tantos núcleos familiares (21).

En 1615 Vázquez de Espinosa estimaba la población en 400 vecinos, es decir, unos 2.000 españoles (22). Los aborígenes, que eran numerosos - unos 18.000 hacia 1586 - fueron distribuidos en encomiendas y constituyeron la mano de obra imprescindible para la agricultura y las tejedurías de algodón. La construcción de acequias permitió la expansión de los cultivos y pronto Santiago del Estero pasó a ser la ciudad clave en el avance de la conquista española.

---

(18) Razori, obra citada, tomo I, pág. 125 y siguientes.
(19) Comadrán Ruiz, obra citada, pág. 9.
(20) Razori, obra citada, pág. 158.
(21) Comadrán Ruiz, obra citada, pág. 10.
(22) Comadrán Ruiz, obra citada, pág. 48.

Sin embargo la población indígena pronto comenzó a reducirse por el envío de indios a Potosí, como arrieros de las numerosas tropas o como trabajadores para el laboreo de las minas. También las enfermedades y las rebeliones de los mismos indios contribuyeron a la disminución de esta mano de obra, provocando el estancamiento y el retroceso de la actividad económica. A partir de 1721 comenzó la introducción de población africana por el puerto de Buenos Aires, cuya distribución en el interior permitió suplir en parte la escasez de trabajadores indígenas. Su importancia en Santiago del Estero puede apreciarse por los datos del censo de 1778 ordenado por Carlos III cuando la creación del Virreinato del Río de la Plata. Según ese recuento, 54% de los 15.000 habitantes de Santiago del Estero eran negros y mulatos.

El Censo de Carlos III en Santiago del Estero (1778)

	Blancos	Naturales	Negros y mulatos	Total
Total de habitantes	2.247	4.897	8.312	15.456
En las ciudades	494	—	1.282	1.776
En la campaña	1.753	4.897	7.030	13.680
			(en porcientos)	
Total de habitantes	14	32	54	100
En las ciudades	28	—	72	100
En la campaña	13	36	51	100

Comadrán Ruiz, obra citada, págs. 80-81.

Es interesante notar en ese mismo Censo la distribución de los habitantes entre ciudad y campaña, con amplio predominio de la población rural: 89%. En la ciudad había un núcleo de españoles y criollos blancos, sin duda funcionarios y comerciantes, y unos 1.300 negros para servicio. Los demás pobladores, incluidos todos los indios, estaban en pueblos de campaña y en el campo, dedicados a la producción.

Santiago del Estero se fue afianzando como zona proveedora de cereales y hortalizas para el Virreinato. Además sus alfalfares permitían una abundante cría de ganado vacuno para la alimentación y de animales para transporte en el creciente tráfico comercial entre Buenos Aires y el Alto Perú. Su población era de 33.000 habitantes, aproximadamente, al momento de la Revolución de Mayo, dentro de la imprecisa frontera que constituían los ríos Salado y Dulce con las tribus nómades y muchas veces belicosas del Gran Chaco.

Las guerras de la Independencia y las luchas civiles no impidieron el incremento de la población santiagueña durante las primeras décadas del siglo XIX. Hacia 1825 los habitantes ya pasaban de 50.000 y la Provincia continuaba con su actividad agropecuaria. Pero durante la segunda mitad del siglo la revolución poblacional y económica de la pampa húmeda, con la afluencia masiva de inmigrantes extranjeros y el desarrollo de la producción de cereales en gran escala, desplazó a Santiago del Estero como proveedora de sus productos al país. Sucedieron entonces dos importantes cambios: comenzó la emigración de agricultores santiagueños hacia otras provincias y se intensificó la explotación del quebracho, que fue una fuente de trabajo y de ingresos y provocó cierto poblamiento de nuevas zonas, pero que al realizarse en forma exhaustiva perjudicó seriamente las condiciones ecológicas de la Provincia para la producción agropecuaria en el futuro.

La población de Santiago del Estero desde 1778 a 1980

Año	Población (1)	Tasa de crecimiento anual medio por 1000 habitantes (T.C.A. ‰) (2)
1778	15.456	
		17
1801	22.942	
		40
1819	46.370	
		21
1869	132.898	
		8
1895	161.502	
		26
1914	261.678	
		19
1947	479.473	
		– 0,5
1960	476.503	
		4
1970	495.419	
		18
1980	594.920	
	Crecimiento 1778-1980	18

(1) Fuente de 1778 citada por Comadrán Ruiz, obra citada, págs. 80 y 81. De 1801 y 1819, citadas por Ernesto J.A. Maeder, "Evolución Demográfica Argentina desde 1810 a 1869", EUDEBA, Buenos Aires, 1969, pág. 52.

(2) $r = \left(\sqrt[t]{\frac{Pt}{Po}} - 1\right) . 1000$ donde r es la tasa media anual de crecimiento, t el período en años, Po la población al comenzar el período y Pt la población al finalizar.

El Primer Censo Nacional encontró a Santiago del Estero con 133.000 habitantes en 1869, y ya entonces había 23.000 santiagueños residiendo fuera de la Provincia. Entre ese censo y el siguiente de 1895 el crecimiento de la población fue sólo del 8 por mil anual.

El ferrocarril llegó a la Provincia en 1876 y pronto se extendió por su territorio, acelerando la explotación de los quebrachales y dando origen a una cantidad de pueblos chicos sobre las estaciones, tributarios de la actividad forestal. A la emigración sucedió una moderada inmigración, tanto interna como del exterior. El Censo de 1914 registró casi 10.000 extranjeros, con predominio de españoles, italianos y "otomanos", denominación con la que fueron censados los árabes.

En los 30 años siguientes el gradual agotamiento de la actividad forestal y las condiciones adversas para otras explotaciones debilitaron nuevamente el desarrollo poblacional de Santiago y reactivaron la emigración, ya fuera permanente, ya estacional. Los santiagueños proveían gran parte de la mano de obra para la zafra azucarera de Tucumán, la cosecha algodonera en el Chaco y la de cereales y maíz en las provincias pampeanas. Pero el período más crítico para la población santiagueña fue la década de 1950. Entre 1947 y 1960 Santiago del Estero perdió 3.000 habitantes, es decir que emigró hacia otras zonas un número de personas mayor que el crecimiento vegetativo total de la Provincia. Durante los 10 años siguientes la población creció pero a un ritmo bajo - sólo al 4‰ anual en 1960-70 - para reaccionar en la última década: 18‰. La Provincia alcanzó el medio millón de habitantes en 1971 aproximadamente, y en 1980 había llegado a casi 600.000, cantidad que sin duda habrá superado al publicarse este volumen.

La emigración de santiagueños

Hacia fines del siglo pasado comienza a hacerse notar una emigración de santiagueños hacia otras provincias. Pero es en el período 1947-1970 cuando este movimiento adquiere características de éxodo, llegando al 45% la proporción de las personas nacidas en la Provincia que viven fuera de ella.

Año	Santiagueños fuera de la Provincia %
1869	15
1895	17
1914	14
1947	26
1970	45
1980	45

Catamarca y su cultura milenaria

Para describir el proceso de poblamiento de la provincia de Catamarca no se puede partir de la llegada de las expediciones españolas. Como lo destaca Romualdo Ardissone, cuando los españoles penetraron en el Valle de Catamarca, éste ya estaba poblado(23). Lo estaban también otros lugares de la actual Provincia. Arqueólogos y antropólogos han encontrado pueblos, ciudades y fortalezas que construyeron y habitaron los indios diaguitas. A ellos se agrega la información histórica sobre el contacto y la lucha entre los españoles y los indios. Los diaguitas resistieron tenazmente la conquista, pero poco a poco se fueron integrando a la sociedad y a la cultura de los recién llegados. Ha habido, pues, un poblamiento continuo indígena-español.

Ya se ha hecho referencia a la antigüedad de las culturas indígenas en Catamarca y particularmente en los valles de Belén. Amílcar Razori ha señalado en el mapa reproducido más atrás las principales localidades indígenas que se conocen. Las clasifica en **poblados** o núcleos permanentes (Hualfín, La Ciénaga, Ciudarcita, Quinmivil); **poblados agrícolas**, con viviendas urbanas y economía agraria (Fambalasto, Pajanco y Tuscamayo); **pucarás poblados**, fuertes que además albergaban población (El Pucará de Aconquija, Fuerte Quemado, Punta de Balasto, Guatangasta), y **ciudades amuralladas**, como la del Cerro Pintado de las Mojarras del Valle de Santa María (24). De toda la población indígena que había habitado esos pueblos y ciudades, se estima que podrían quedar a fines del siglo XVI unas 5.000 personas (25).

El asentamiento español en Catamarca fue fundamentalmente distinto al que se desarrolló en casi todas las otras provincias argentinas originales. Estas se poblaron sobre la base de las "ciudades territoriales" que fundaban los españoles en sitios estratégicos, repartiendo luego la tierra entre los vecinos fundadores y encomendándoles los grupos indígenas que habitaban la zona. El poblamiento se iba realizando así a partir de la Ciudad. Fue el famoso método español de colonización urbana. Catamarca fue la excepción. Allí fue primero el poblamiento de la campaña, la colonización rural de los valles. Después, "el conjunto de la vida del Valle pide que se forme una aglomeración" que le sirva de centro (26).

El establecimiento de este centro constituye un largo y complejo proceso que comienza en 1558 con la fundación de la primera Londres y recién se afianza con la del San Fernando del Valle de Catamarca 125 años más tarde en 1683. A principios del año 1557 el Gobernador y Capitán de Chile, García Hurtado de Mendoza, comisionó al capitán Juan Pérez de Zurita para que con sacerdotes y más de 100 soldados pacifique a los indios del Tucumán y funde poblaciones. Zurita fundó al año siguiente, al sudoeste del antiguo poblado aborigen de Quinmivil, la ciudad de Londres, así llamada para conmemorar el matrimonio de Felipe II con María de Inglaterra.

El sucesor de Zurita, Gregorio de Castañeda, dispuso el traslado de Londres al Valle del Conando - el primero de seis traslados, generalmente por razón del hostigamiento de los indígenas. En 1607 se la repobló con el nombre de San Juan Bautista de la Rivera, que luego fue despoblada y fundada nuevamente en 1633 por Jerónimo Luis de Cabrera. Pero tampoco prosperó este emplazamiento. Se realizaron gestiones para ubicarlo dentro del Valle de Catamarca, donde ya se había desarrollado espontáneamente la instalación de colonos y donde se alzaba desde 1668 el santuario de la Virgen del Valle. Así lo resolvió en 1679 el Consejo de Indias y así lo realizó en 1683 el Gobernador y Capitán General de la Provincia del Tucumán don Fernando de Mendoza Mate de Luna, fundando la ciudad de San Fernando del Valle de Catamarca y "trasladando en ella la ciudad de Londres, en cumplimiento de la real cédula de su magestad" . . . (27).

---

(23) Romualdo Ardissone, "La instalación humana en el Valle de Catamarca", Facultad de Humanidades y Ciencias de la Educación de la Universidad de La Plata, 1941, pág. 50.
(24) Amílcar Razori, obra citada, págs. 23-72.
(25) Ardissone, obra citada, pág. 58.
(26) Ardissone, obra citada, págs. 127-128.
(27) Razori, obra citada, págs. 297-318.

La casi portátil ciudad de Londres

"Un ejemplo notable en materia de no acertar con la posición que favorezca el establecimiento, perduración y engrandecimiento de una ciudad lo encontramos en la fundación de Londres, cuyas mudanzas son célebres, hasta el punto de merecer el juicio de Lozano que la llama "casi portátil ciudad de Londres, que no acababa de arraigarse en lugar alguno" (1).

En este mapa Ardissone señala la ubicación de las siete fundaciones de Londres, dando además 3 alternativas para la 2a. Londres, porque hay distintas opiniones sobre dónde estaba el Valle de Conando en el que se la asentó.

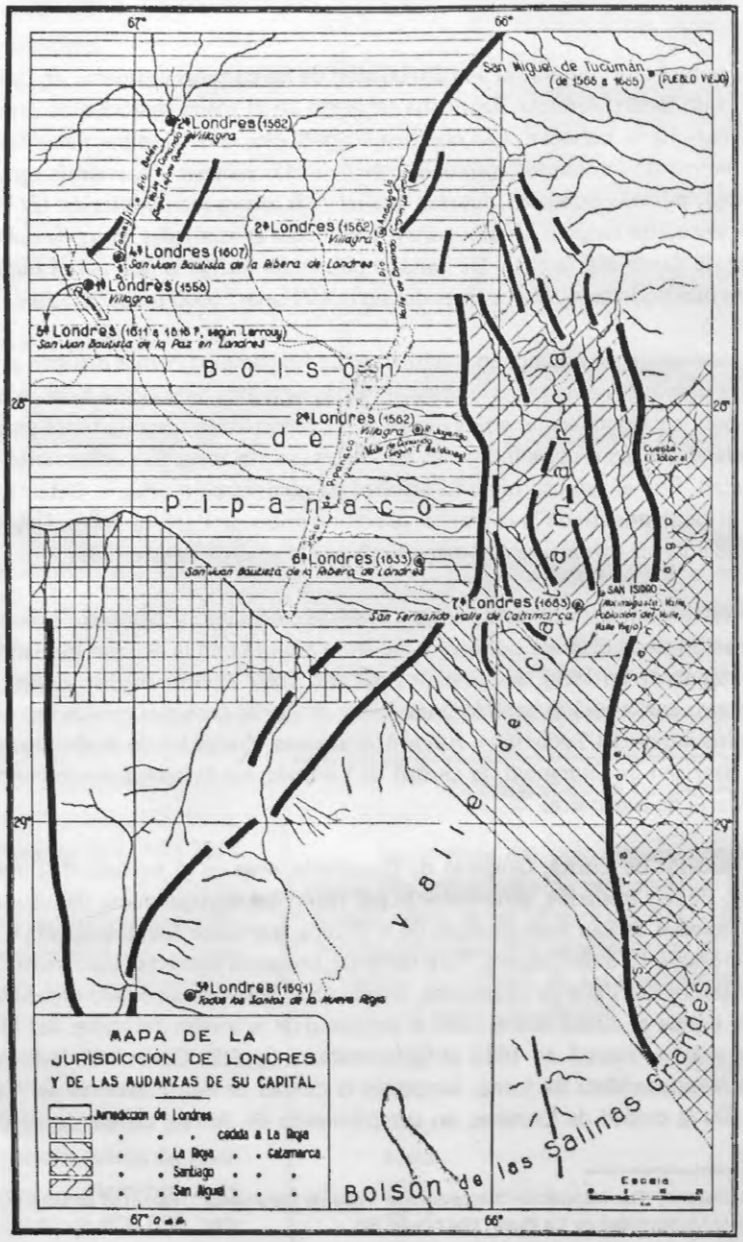

(1) Ardissone, obra citada, págs. 132-133.

La Población de Catamarca desde 1778 a 1980

Año	Población (1)	T.C.A. ‰
1778	13.315	
		22
1801	21.913	
		– 4
1812	20.973	
		24
1854	56.088	
		24
1869	79.962	
		5
1895	90.161	
		6
1914	100.769 (2)	
		12
1947	147.213	
		10
1960	168.231	
		2
1970	172.323	
		19
1980	207.717	
	Crecimiento 1778/1980	14

(1) La de 1778, transcripta por Comadrán Ruiz, obra citada, pág. 80. Las de 1801, 1812 y 1854, por Ernesto J. A. Maeder, obra citada, págs. 48-49.
(2) Incluye 378 habitantes del departamento de Antofagasta de la Sierra de la ex Gobernación de Los Andes, que sería anexado a Catamarca en 1943.

Mientras tanto fueron surgiendo otros núcleos en el resto de la Provincia. Tinogasta, un vasto pueblo de indios que fuera dado en encomienda cuando la fundación de la 3a. Londres en 1607 fue uno de muchos casos de poblados con continuidad indígena-española en su desarrollo (28). Belén en 1681 y Santa María hacia 1736 se originaron en mercedes reales de tierras cuyos propietarios iniciaron el poblamiento y propiciaron la construcción de las respectivas iglesias de Nuestra Señora de Belén y de la Candelaria, que a su vez sirvieron de referencia para el nucleamiento de los vecinos (29).

La distribución dispersa de los habitantes a través de la provincia hace difícil estimar la cantidad de población antes del Censo de Carlos III, al constituirse el nuevo Virreinato del Río de la Plata. Ese relevamiento arroja los siguientes resultados:

Población de Catamarca en 1778 (1)

	Ciudad	Campaña	Total
Blancos	1.025	3.565	4.590
Naturales	673	2.144	2.817
Negros y Mulatos	4.743	3.165	7.908
TOTAL	6.441	8.874	13.315

(1) Comadrán Ruiz, obra citada, págs. 79-81.

El siglo XIX es de progreso para el poblamiento de Catamarca, como lo fue para varias provincias del noroeste, con el florecimiento de las economías regionales. En realidad nunca creció la provincia con un ritmo mayor que entre 1812 y 1869 (crecimiento anual medio 24‰). La producción agrícola y ganadera, la explotación de las minas de cobre y de oro, las artesanías textiles y de cuero y un intenso comercio con Chile, Perú y Buenos Aires significaron una época de prosperidad, con leves interrupciones por conflictos de orden nacional o regional.

(28) Razori, obra citada, tomo III, págs. 338-340.
(29) Jorge Comadrán Ruiz, obra citada, pág. 63.

Como también ocurrió en otras provincias de la región, la "revolución demográfica" que a partir de 1860 provocó la inmigración masiva de europeos y el consiguiente desarrollo acelerado de la región pampeana, no sólo no llegó a Catamarca sino que provocó la desorganización de su economía y el comienzo de la emigración de catamarqueños hacia las zonas de la nueva prosperidad. Ya en 1869 un 9% de los hijos de la Provincia residían fuera de ella, y esa proporción se elevó según los censos siguientes al 22% (1895), 30% (1914), 32% (1947) y 41% (1970). Durante la última década se produce una reacción: disminuye el éxodo, Catamarca conserva una buena parte de su crecimiento vegetativo y llega a sobrepasar los 200.000 habitantes.

Mendoza, la "Barcelona del interior"

Los españoles de Chile conocían la tierra de Cuyo por haber permanecido allí varios meses en 1551 el Capitán Francisco de Villagra a su paso desde Potosí a Santiago, por ese camino, conduciendo un refuerzo de tropas. Había tomado contacto con los indios huarpes, con quienes estableció cordiales relaciones, apreciando su tesón y su laboriosidad, que se manifestaban en los cultivos bajo riego por canales que habían construido con técnicas introducidas por los incas. Villagra exploró la zona hasta el río Diamante y una vez en Chile dio noticias de estos descubrimientos, lo que despertó el interés de los españoles allí asentados por la "Provincia de Cuyo". Estos españoles, escasos de mano de obra, comenzaron a encomendar indios de la zona cuyana para vecinos de Santiago (30).

Diez años más tarde se encargó al Capitán Don Pedro del Castillo la misión de fundar una ciudad en el País de Cuyo. Castillo cruzó la cordillera en el verano de principios de 1561, y el 2 de marzo fundó "Mendoza, Nuevo Valle de Rioja", en la zona donde los huarpes tenían una colonia agrícola, que regaban con aguas del río derivadas por tres grandes canales, diseñados por ingenieros de Yupanqui, octavo emperador de la dinastía incaica (31). Desde su comienzo, el asentamiento poblacional en Mendoza estuvo influido, pues, por la posibilidad de regadío de las tierras, originando un paisaje de desierto y de oasis que perdura hasta hoy.

Acompañaron a Castillo en su fundación 47 hombres y una mujer (Mariana Gallego). Todos figuraron en la traza de la ciudad y recibieron del fundador un solar en ella, así como chacras para la labranza en sus alrededores. Los más importantes recibieron también encomiendas de indios de la zona (32).

En 1562 Villagra se hizo cargo de la gobernación de Chile y poco después nombró a Juan Jufré para sustituir a Castillo en Mendoza. Jufré llegó con 22 hombres y, tratando de borrar la acción de su antecesor, dispuso un traslado casi ficticio de la ciudad, cambiando al mismo tiempo su nombre por el de "Ciudad de la Resurrección". Solamente algunos de los acompañantes de Castillo y de Jufré permanecieron en Mendoza. Otros participaron en la fundación de San Juan. Hacia 1566 había en la ciudad 38 soldados y vecinos, y hasta 1590 se incorporaron 37 más. Para fin de siglo la población blanca de Mendoza comprendía unas 70 familias, con un total de 250 a 350 personas, incluidas 52 mujeres, además de unos 1.500 indios encomendados (33).

Esta población cultivaba las tierras irrigadas y producía frutas, cereales, uvas, hortalizas y aceitunas. Pronto comenzaron a colocar sus excedentes - especialmente los vinos de la región que habían ganado fama por su calidad - en Chile, en Córdoba y en Buenos Aires, gracias a los caminos que mientras tanto se abrieron. Las dificultades comerciales eran grandes e impedían una expansión muy rápida de la producción: las comunicaciones con Chile quedaban interrumpidas por la nieve durante el invierno y era

(30) Amílcar Razori, obra citada, Tomo I, págs. 134-136. - Centro Editor de América Latina, "El país de los argentinos". Nros. 86 y 87, Los oasis cuyanos, Bs. As. 1978.
(31) Razori, obra citada, pág. 432.
(32) Jorge Comadrán Ruiz, obra citada, pág. 15.
(33) Comadrán Ruiz, obra citada, págs. 15-16 y 50.

penoso atravesar el desierto en ruta a Buenos Aires, Córdoba o el Altiplano. Sin embargo los asentamientos se iban ampliando según la disponibilidad de agua, y se establecieron varias estancias y nuevos centros poblados y postas sobre las incipientes vías de comunicación. Cobró importancia además la función estratégica de Mendoza como posta obligada del tránsito transcordillerano de mercaderías, de ganado en pie y de trabajadores indígenas para la creciente actividad minera de Chile (34).

Mendoza según Sarmiento

Ya se ha hecho referencia en otra parte a la laboriosidad que se reconocía al pueblo cuyano, como consecuencia de la escasez de mano de obra indígena, que determinó a los mismos españoles a dedicarse al cultivo de la tierra, y de la influencia del contacto y la mestización con los industriosos huarpes.

"Aislada de los caminos internacionales de la época, sin tentadoras minas, ni codiciadas **vaquerías**, con sus **travesías** protegiéndola por tres costados, la población cuyana, mezcla de indios y de españoles, vivió en la felicidad, cultivando sus campos durante dos siglos, no ocupándose de ella la historia, a no ser para encomiar su actividad y su industria" (1).

La especial dedicación al trabajo por parte de los mendocinos, había de prestar señalados servicios a la Nación en momentos históricos de gran trascendencia: la preparación de la Campaña de los Andes.

"Consultada la posición mediterránea de Mendoza, era hasta entonces un pueblo eminentemente civilizado, rico en hombres ilustrados y dotado de un espíritu de empresa y de mejora que no hay alguno en la República Argentina; era la Barcelona del interior. . . Fomentóse una fábrica de tejidos de cáñamo y lana, que proveía de vestidos y lonas para las tropas; formóse una maestranza, en la que se construían espadas, sables, corazas, lanzas, bayonetas y fusiles, sin que en éstos entrase más que el cañón de fabricación extranjera; fundiéronse balas de cañón huecas y tipos de imprenta. En Chile o en Buenos Aires todas estas fabricaciones no llamarían mucho la atención, pero en una provincia interior y con sólo el auxilio de los artesanos del país, es un esfuerzo prodigioso" (2).

(1) Emilio A. Coni, "El trabajo en la evolución de Cuyo", en "Agricultura, Comercio e Industria Coloniales", Librería Editorial El Ateneo, Buenos Aires, 1941, págs. 9-11.
(2) Domingo Faustino Sarmiento, "Facundo", Universidad Nacional de La Plata, La Plata, 1948, pág. 199.

En 1712 el jesuita Antonio Covarrubias informaba al rey que en Mendoza había "sobre tres mil almas más o menos" y en 1756 el cura párroco de la ciudad, Francisco Correa de Saa, comunicaba a la Audiencia de Chile que la población de Mendoza era de 4.000 habitantes (35).

Mientras tanto avanzaba la expansión campesina hacia el sur y el este, poblándose el Valle de Uco, Corocorto (hoy día La Paz), San Miguel y la Asunción de las Lagunas. En 1735 la población de la campaña, según la matrícula general que se levantó, era de 1.175 personas, 628 hombres y 547 mujeres, que habitaban los mencionados asentamientos: 413 en el Valle de Uco, 270 en Corocorto, 291 en San Miguel y 201 en la Asunción (36).

(34) Comadrán Ruiz, obra citada, págs. 65-67.
(35) Comadrán Ruiz, obra citada, pág. 54.
(36) Comadrán Ruiz, obra citada, pág. 67.

En 1771 se erigió para la defensa del Valle de Uco el Fuerte de San Carlos, que años más tarde el Virrey Sobremonte transformó en Villa, naciendo así el pueblo de ese nombre. En 1776 Mendoza pasó a depender del nuevo Virreinato del Río de la Plata, y el Censo dispuesto por Carlos III indicó una población de 8.765 habitantes en la jurisdicción en 1778.

Mendoza según el Censo de Carlos III (1778)

	Blancos	Naturales	Negros y mulatos	Mestizos	Total
Población total	4.491	1.359	2.129	786	8.765
En las Ciudades	4.344	446	2.125	563	7.478
En la Campaña	147	913	4	223	1.287

Comadrán Ruiz, obra citada, págs. 80 y 81.

Desde la creación del Virreinato hasta la Revolución de Mayo la obra de Sobremonte como organizador y la de su eficaz Comandante de Armas y Frontera, José Francisco de Amigorena, consolidaron el asentamiento de habitantes en la Provincia, que en 1800 contaba con 12.000 personas. Para la seguridad de la frontera sur se decidió avanzar la defensa hasta la barranca natural del río Diamante, y en su confluencia con el Atuel se construyó en 1805 el Fuerte de San Rafael, nombrado en homenaje a su impulsor el Virrey. Este fuerte fue el origen del más importante asentamiento del sur mendocino (37).

La Población de Mendoza desde 1778 a 1980

Año	Población (1)	T.C.A. ‰
1778	8.765	
		20
1785	10.098	
		10
1812	13.318	
		29
1857	47.478	
		28
1864	57.426	
		26
1869	65.413	
		22
1895	116.136	
		47
1914	277.535	
		23
1947	588.231	
		26
1960	824.036	
		17
1970	973.075	
		21
1980	1.196.228	
	Crecimiento 1778-1980	25

(1) Fuentes de 1778 y 1785 citadas por Comadrán Ruiz, obra citada, págs. 80 y 90. De 1812 a 1864, citadas por Ernesto J.A. Maeder, obra citada, pág. 58.

La guerra de la Independencia significó para Mendoza emigración y bajas, y tampoco las luchas civiles facilitaron el crecimiento poblacional. Sin embargo el ritmo fue vigoroso durante todo el siglo salvo la primera década. Se intensificó la agricultura y la industria vitivinícola, ampliándose los viejos asentamientos donde aumentó también la densidad de ocupación. En 1857 la Provincia ya tenía casi 50.000 habitantes, pero el trágico terremoto de marzo de 1861 afectó a la ciudad muriendo muchos de sus pobladores. A pesar de este desgraciado contratiempo la Provincia siguió poblándose, llegando a 65.000 habitantes cuando se levantó en 1869 el Primer Censo Nacional.

(37) Razori, obra citada, tomo II, págs. 234 a 236.

La Campaña del Desierto consolidó definitivamente la frontera sur en 1879. La llegada del ferrocarril en 1885 integró más estrechamente a Mendoza con el resto del país y facilitó el acceso al gran mercado de Buenos Aires. Llegó a tiempo para encauzar hacia la Provincia a migrantes internos y a inmigrantes extranjeros que llegaban al país. En 1895 el segundo censo nacional registró 116.000 habitantes.

El período de 1895 a 1914 fue el de más rápido crecimiento en la historia poblacional de Mendoza, al ritmo del 47‰ anual medio, y en ello tuvo importante influencia la incorporación de inmigrantes europeos. De los 278.000 habitantes que aparecen en el Censo de 1914, son extranjeros 88.400, es decir el 32% del total. Los más numerosos son los españoles (41.500) y los italianos (28.600).

En el largo período intercensal siguiente, de 1914 a 1947, el crecimiento fue más pausado aunque todavía destacable pues la Provincia duplicó su población en 33 años. Se alcanzó el medio millón de habitantes alrededor de 1940. Entre 1947 y 1960 el incremento fue mayor: Mendoza recibió migrantes internos e inmigrantes extranjeros, aunque al final del período perdió a su vez población joven por emigración. Anticipó así lo que ocurriría los años siguientes, de 1960 a 1970, que fueron los de menor aumento relativo desde 1812. Pero durante la última década Mendoza recobró parcialmente su vigor poblacional, superó el millón de habitantes en 1972 aproximadamente y llegó a casi 1.200.000 personas al levantarse este censo.

San Juan y su tradición de trabajo

No se conoce a ciencia cierta desde cuándo han existido grupos humanos estables en el territorio de San Juan. Sólo puede decirse que en unos 500 años lo que era sin duda un desierto se ha convertido por el esfuerzo del hombre en un conjunto de prósperos oasis donde vive con personalidad y tradiciones propias una provincia argentina de casi 500.000 habitantes.

La población prehispánica

Como algunas de las provincias del Noroeste, también San Juan tuvo población indígena estable antes de la llegada de los conquistadores españoles. Es decir que su historia poblacional no comienza con la fundación en 1562 de San Juan de la Frontera, sino que se remonta a los poblados agrícolas establecidos por los huarpes en la región. Los principales se encontraban en el oeste de la Provincia, hoy departamentos de Iglesia y Calingasta. Desgraciadamente no es posible estimar cuantitativamente su población. **Angualasto**, sobre la margen derecha del río Jáchal, a 25 kilómetros de Rodeo, era una población agrícola-ganadera importante en habitantes. **Tocota**, al sudoeste de la actual población de Bella Vista sobre la margen derecha del arroyo Chita, contaba también con una apreciable población dedicada a la agricultura bajo riego por medio de acequias. **Pozos**, al noroeste de Tocota, era asimismo una población agrícola con campos regados también con aguas del arroyo Chita. Más al sur estaba **Barrealito**, con agrupamientos sobre ambas márgenes del río Calingasta. El de la margen derecha, también conocido como Tamberías de Barrealito, fue posta, según la tradición, del famoso Camino del Inca hacia Chile (38).

La colonización española

En pocas provincias podría usarse con mayor propiedad que en San Juan el término de colonización para descibir el primer asentamiento de los españoles, puesto que aquí parece haber sido previa la instalación rural a la urbana, y luego de establecida la ciudad continuó la actividad agrícola de muchos de sus habitantes.

---

(38) Amílcar Razori, obra citada, tomo I, págs. 34 y 47-49.

Población y trabajo en la evolución de Cuyo

"Hasta 1856, en que la inmigración europea vino a demostrarnos que el trabajo no era tan grande hazaña como lo creíamos, ni impropio de hombres libres o bien nacidos, los cuyanos gozaron de una fama bien merecida de laboriosos entre sus indolentes hermanos. Como no hay efecto sin causa, tratemos de inquirir cuál fue el origen de la actividad cuyana en una época en que no se desarrollaba en nuestro país otro trabajo que el silencioso de la Naturaleza y el de uno que otro indio o esclavo. . .

"La población pre-colombiana de Cuyo, la componían reducidas y desparramadas tribus de indios huarpes, establecidos en las orillas de sus escasos ríos, en algunos valles andinos y principalmente en las costas de las lagunas de Huanacache. Los huarpes, pertenecientes sin duda a la gran raza quichua - aunque no hablaran su idioma ni tuvieran contacto con ellos - eran de un carácter suave y apacible, vivían de la agricultura, de la caza del guanaco y de la vicuña en las montañas, de la pesca cerca de las lagunas y ríos. Eran industriosos, sabían tejer con juncos cántaros de un tejido tan apretado que podían contener agua.

. . . . . .

"Otra diferencia sensible presenta la época indiana de Cuyo con sus hermanas del interior: la escasez de indios. Aunque la historia permanece muda sobre el número de los indios de Cuyo, es indudable que su población indígena fue infinitamente menor: no existieron allí las numerosas encomiendas de Córdoba, Tucumán o Santiago, que trabajaban para el conquistador, sumiendo a éste en una molicie corruptora de sus ya escasas energías. De ahí que por poco que trabajase el castellano de Cuyo, siempre debió hacerlo en mayor proporción, transmitiendo a sus descendientes una cierta inclinación al trabajo.

"Sumisos y obedientes, los huarpes no dieron gran trabajo a los recién llegados para dejarse dominar; se mestizaron pacíficamente con ellos y concluyeron por desaparecer, fundidos en el crisol del cual debía salir el criollo cuyano. (Mallea, uno de los fundadores de San Juan, se casó con la hija del cacique de Angaco).

"Aislada de los caminos internacionales de la época, sin tentadoras minas, ni codiciadas *vaquerías*, con sus *travesías* protegiéndola por tres costados, la población cuyana, mezcla de indios y de españoles, vivió en la felicidad, cultivando sus campos durante dos siglos, no ocupándose de ella la historia, a no ser para encomiar su actividad y su industria.

"La separación de las provincias de Cuyo de la Capitanía General de Chile en 1776, la trae de nuevo a las páginas de la historia. Inicia un activo comercio con la capital del nuevo Virreinato: vinos, aguardientes, trigos, harinas, frutas secas, tejidos, etc., nos muestran la influencia civilizadora de la agricultura en la evolución de los pueblos. Provee de productos *trabajo del hombre* a sus hermanas sumidas en la molicie pastoril, subsistentes por el *trabajo de la Naturaleza*" (1).

(1) Emilio A. Coni, "El trabajo en la evolución de Cuyo", en "Agricultura, Comercio e Industria Coloniales", Librería Editorial El Ateneo, Buenos Aires, 1941, págs. 9-11.

Fundada Mendoza en 1561, partieron hacia el norte algunos de sus pobladores en busca de minerales preciosos que allí existían según comentario de los aborígenes. Recién al año siguiente el Teniente de Gobernador Juan Jufré, deseoso de asegurar el comercio con el Perú por el Camino del Inca y de establecer un centro para los españoles instalados en la zona y para las encomiendas de indios que pudieren organizarse, fundó otra ciudad en el valle de Cariagasta el 13 de junio de 1562, a la que denominó San Juan de la Frontera: San Juan por el santo de su nombre, y de la Frontera porque estaba en los límites de la Gobernación de Chile con la de Tucumán (39).

Las esperanzas de los españoles de una pronta prosperidad por el acceso sencillo a yacimientos de minerales preciosos se frustraron rápidamente. Las explotaciones mineras que se emprendieron no llenaron sus expectativas. En la esperanza de nuevos descubrimientos se instalaron para aprovechar mientras tanto las acequias con que los indígenas regaban sus pequeños cultivos en el valle de San Juan, construidas según la tradición incaica. Iniciaron así poco a poco los cultivos de frutales, hortalizas, cereales y

(39) Juan Alfonso Carrizo, "Cancionero Popular de La Rioja", Universidad Nacional del Tucumán, Buenos Aires, 1942, tomo I, pág. 49.

alfalfa, logrando especialmente una buena adaptación de la vid (40). Algunas encomiendas de aborígenes facilitaron la expansión de las plantaciones hasta superar las necesidades locales, con lo que comenzó la transformación de los frutos en vino, aguardiente, pasas, frutas secas y dulces. La apertura de los caminos hacia Córdoba y Buenos Aires rompió el aislamiento de la región cuyana, y sus productos comenzaron a ser conocidos y demandados en otras zonas de los dominios españoles. La calidad de los vinos y el aguardiente sanjuaninos fue reconocida rápidamente y promovió un notable desarrollo campesino. Estancias, reducciones y pueblos de indios fueron apareciendo en los alrededores de las zonas originarias de asentamiento y a lo largo de las nuevas vías de comunicación, y contribuyeron al poblamiento de la Provincia (41).

De todas maneras los colonizadores sentían la falta de la mano de obra que les permitiera practicar el sistema habitual de trabajo en estas tierras. Esa falta se debía a que los indios radicados en San Juan no eran numerosos, y a que muchos de ellos habían sido trasladados a Chile para trabajar en las minas. El Cabildo se quejaba continuamente de esta situación, señalando en 1702 que ". . .faltan los indios y los esclavos para trabajar la tierra". En 1615 Antonio Vázquez de Espinosa atribuía 24 vecinos a San Juan, o sea una población de 120 españoles, más 800 aborígenes. "24 casas cubiertas de paja y una iglesia parroquial", formaban la ciudad, según la descripción del oidor de la Audiencia de Santiago, Gabriel de Celada, hacia 1610. En 1712 Antonio Covarrubias asignaba "dos mil almas" a San Juan, pero sin especificar cuántas de estas personas eran "vecinos". Y en 1756 el teniente corregidor de la ciudad, Thadeo de Rosa y Oro, daba cuenta de los habitantes en estos términos: "El número de almas que se juzga encerrar dentro de su recinto esta ciudad, según el más bien averiguado cómputo es de cuatro mil almas, de las cuales serán los vecinos principales de ella más de cuatrocientos" (42). Mientras tanto fueron apareciendo nuevas poblaciones en la campaña sanjuanina. San José de Jáchal en 1752 alrededor de la capilla del mismo nombre donde ya desde 1692 se había formado un caserío indígena; Mogna en 1753, también sobre el río Jáchal, y San Agustín del Valle Fértil en 1776, originados todos ellos en asentamientos o pueblos de indios (43).

En 1776 San Juan pasó a depender del nuevo Virreinato del Río de la Plata y el censo dispuesto por Carlos III indica una población de 7.690 habitantes en esta jurisdicción.

San Juan según el Censo de Carlos III

Nótese que en San Juan la proporción de indios y de negros y mulatos - es decir la población no española ni criolla que debía proveer mano de obra - era sólo el 36% de la población, mientras en Jujuy era el 95%, en Santiago del Estero el 85% y en Tucumán el 84%.

	Blancos	Naturales	Negros y mulatos	Mestizos	Total
Población total	1.635	1.527	1.215	3.313	7.690
En las ciudades	1.596	718	837	2.990	6.141
En la campaña	39	809	378	323	1.549

Comadrán Ruiz, obra citada, págs. 80 y 81.

(40) Centro Editor de América Latina, "El País de los Argentinos - Los Oasis Cuyanos: El Poblamiento", N° 87, Buenos Aires, 1978.
(41) Jorge Comadrán Ruiz, obra citada, págs. 65 y siguientes.
(42) Comadrán Ruiz, obra citada, págs. 50 a 55.
(43) Razori, obra citada, tomo I, pág. 192.

En 1783 el marqués de Sobremonte fue nombrado Gobernador Intendente de Córdoba del Tucumán, jurisdicción de la que formaba parte San Juan. Durante su prolongado mandato de 14 años consolidó el poblamiento de la Provincia. Las escasas fuentes de datos son algo contradictorias entre sí, pues una estimación de 1806 asignó a San Juan 16.000 habitantes - véase el próximo recuadro - mientras un censo de 1812 le adjudicaba 13.000.

San Juan en 1806

"Sostiene una iglesia matriz, un cura, y dos tenientes de cura, convento y casa de noviciado de Santo Domingo, convento y casa de noviciado de San Agustín, Hospicio de Mercedarios, Hospital de San Juan de Dios con doce camas dotadas, una casa de Ejercicios Espirituales, dos Escuelas Públicas de primeros rudimentos y latinidad, costeadas por la Real Hacienda, Cabildo y Regimiento, y un teniente ministro de Real Hacienda, veinte clérigos seculares, 40 a 50 religiosos, y más de dieciséis mil habitantes, compuestos de Españoles, Mestizos, Mulatos y Negros".

José Godoy y Oro, Informe comercial sobre San Juan para la Secretaría de Balanza de San Luis, citado en Comadrán Ruiz, obra citada, pág. 95.

Desarrollo poblacional argentino

A pesar de la emigración y las bajas que significaron para San Juan la guerra de la Independencia y las luchas civiles, la población provincial se fue desarrollando por crecimiento vegetativo a un ritmo regular. Los cultivos se intensificaron dentro de las tradicionales zonas de asentamiento, se acrecentó el comercio con Chile y se estrechó la integración con el resto del país. Al momento del Primer Censo Nacional - 1869 - la Provincia contaba con 60.300 habitantes. En la década siguiente a los viñateros sanjuaninos tradicionales se les sumaron inmigrantes italianos y algunos franceses, y en esta época se logró mejorar los procedimientos de elaboración de vinos que, con la llegada del ferrocarril en 1885, pudieron colocarse rápidamente en el gran centro consumidor de Buenos Aires. Esto a su vez permitió una expansión de los viñedos y estimuló la venida de extranjeros, animados por las facilidades para el acceso a la tierra. En 1895 la población de San Juan era de 84.250 habitantes de los cuales 6% eran extranjeros, la mayoría europeos. Hubo sin embargo durante la misma época una cierta emigración de sanjuaninos, ya que el censo muestra que el 17% de las personas nacidas en la Provincia vivían fuera de ella.

La Población de San Juan desde 1778 a 1980

Año	Población (1)	T.C.A. ‰
1778	7.690	
		23
1869	60.319	
		13
1895	84.251	
		18
1914	119.252	
		24
1947	261.229	
		23
1960	352.387	
		9
1970	384.284	
		19
1980	465.976	
	Crecimiento 1778-1980	21

(1) 1778: Comadrán Ruiz, obra citada, pág. 80. 1869 a 1980: Censos Nacionales.

A principios del presente siglo ya fueron más los inmigrantes europeos que se establecieron en San Juan, aunque en menor medida que en las provincias pampeanas. La población en 1914 fue de 119.300 habitantes, 14% de ellos extranjeros.

A partir de 1914 durante más de cuatro décadas la provincia tuvo su mejor época de crecimiento poblacional. En 1947 había alcanzado a 261.200 habitantes, a pesar del trágico saldo de muertos del terremoto que destruyó la ciudad capital en 1944. Y en 1960 llegó a 352.400 personas. Tuvo que ver con este aumento una moderada inmigración de argentinos de otras partes del país, junto con una menor emigración de sanjuaninos.

Este proceso se interrumpió en el período 1960-1970, que fue el de menor incremento relativo de la población de San Juan, aumentando notablemente la proporción de sanjuaninos que vivían fuera, que en 1970 llegó al 22%. El Censo de ese año registró 384.300 habitantes, es decir, sólo 31.000 personas más que en 1960.

Durante la última década San Juan recuperó moderadamente su crecimiento, que ha sido algo superior al de la República, llegando su población en 1980 a 466.000 habitantes. Es interesante señalar los hitos del incremento poblacional de la Provincia durante este siglo, con fechas aproximadas:

1905 - 100.000 habitantes
1936 - 200.000 "
1954 - 300.000 "
1973 - 400.000 "
1984 - 500.000 " (proyección)

Tucumán, proveedora del Alto Perú

Fundada Santiago del Estero en 1553 y las dos ciudades cuyanas, Mendoza y San Juan, en 1561 y 1562, se hacía necesario consolidar el dominio de los conquistadores y la comunicación del Perú con Chile y con el Río de la Plata. Los españoles de Chile necesitaban un camino que evitara los desiertos de la costa del Pacífico en su trayecto al Perú y lo buscaban al oriente de los Andes. Los del Perú procuraban la salida al Río de la Plata para comunicarse con España por el Atlántico. Estas distintas direcciones se cruzaban en el Tucumán y por eso la región requería una nueva ciudad como punto vital para el tránsito y para el comercio.

En 1563 el Capitán Francisco de Aguirre, avezado conquistador y fundador de Santiago del Estero, fue designado gobernador de la "Provincia del Tucumán, Juríes y Diaguitas", y en ese mismo año esta jurisdicción fue separada de la Gobernación de Chile y puesta bajo la dependencia de la Audiencia de Charcas. Aguirre nombró a su sobrino Diego de Villarroel como Teniente Gobernador y lo comisionó en 1565 para fundar la ciudad de San Miguel. Villarroel partió con instrucciones precisas desde Santiago del Estero, llevando 50 hombres, caballos, armas, ganado y provisiones, y el 31 de mayo de 1565 procedió a la solemne fundación de la ciudad, cerca de la actual localidad de Monteros, en la margen derecha del río Pueblo Viejo. Le puso por nombre San Miguel de Tucumán y Nueva Tierra de Promisión (44).

La actividad económica mediante la cual se sostuvo la nueva población fue principalmente el abastecimiento de productos al mercado de Potosí, activo por la producción minera. Tucumán le proveía ganados varios, cereales, hortalizas y frutas, y también le enviaba maderas, tejidos y manufacturas de cuero. En el siglo XVII se agregó la provisión de bueyes y carretas de transporte (45).

El poblamiento de españoles fue muy escaso durante el primer siglo de vida de la ciudad. Diversas estimaciones le atribuyen desde 25 vecinos en 1582, es decir, unas 125 personas, hasta diez veces esa cantidad, o sea 1.250 españoles, hacia 1620. A ello debe agregarse varios miles de indios encomendados cuya cantidad no puede precisarse.

Entre 1679 y 1685 San Miguel fue mudada desde su asiento original al paraje de La Toma, en su actual ubicación. El traslado fue iniciado espontáneamente por los vecinos y resistido al principio por la Gobernación. Pero tras diversos trámites fue reconocido oficialmente y en 1685 el Gobernador y Capitán General Fernando de Mendoza Mate de Luna, dispuso la refundación de la ciudad en su nuevo asiento, acto que cumplió el Teniente de Gobernador Don Miguel de Salas y Valdés (46).

(44) Amílcar Razori, obra citada, tomo I, págs. 161 a 170.
(45) Centro Editor de América Latina, "El País de los Argentinos", N° 21, "El Noroeste - El poblamiento", Buenos Aires, 1977.
(46) Razori, obra citada, págs. 170 a 181.

Razones del traslado de la Ciudad en el siglo XVII

El Gobernador Juan Diez de Andino escribió al Rey una carta, fechada el 20 de junio de 1679, en la que explicaba los motivos por los cuales los vecinos de San Miguel habían comenzado a trasladarse al paraje de La Toma. Decía en ella que los habitantes se encontraban "arruinados del río que pasa por la Ciudad mediante el cual se mantenía, habiéndose explayado tanto que no alcanza la vista sus márgenes" y "no haber dejado edificio de consecuencia que no lo haya asolado; reduciéndolos a morar en unos ranchillos de paja, en particular el año pasado del setenta y ocho, que salió con mayor furia arrancando la misma iglesia... El agua es tan dañosa como el temperamento, pues la una cría hinchazones tan monstruosas que llaman cotos que ahogan a sus habitantes y en particular a las criaturas... y el temperamento tan nocivo que todos los que asisten en la Ciudad vienen tan enfermos y con la color tan quebrada que de ellos a los difuntos no hay más diferencia que andar aquéllos a pie" (1).

(1) Razori, obra citada, tomo I, págs. 170 y 171.

Pero como sucedía en todas las fundaciones coloniales de la época, su desarrollo dependía de un factor poblacional y laboral: el aprovechamiento de los aborígenes como mano de obra. Y este factor no fue al principio favorable para el progreso de la actual provincia de Tucumán. La resistencia de los indios a incorporarse al régimen de trabajo establecido, el traslado de numerosos contingentes a los centros mineros, las enfermedades introducidas por los blancos y el gran alzamiento calchaquí de 1632, provocaron el despoblamiento de la zona y el estancamiento de su economía. Sólo en el siglo XVIII se produjo una reactivación con el aporte de mano de obra africana y con el desarrollo de una nueva producción ganadera: la cría, engorde y comercialización de mulas para el transporte desde y hacia el Alto Perú. El tráfico de mulas desplazó los cultivos agrícolas y la cría de vacunos a zonas marginales.

La incorporación de esclavos africanos fue muy importante en esta región. El censo levantado en todo el nuevo virreinato en 1778 arrojó para Tucumán una población de 20.104 habitantes, con la siguiente clasificación étnica y geográfica:

Población de Tucumán en 1778 (1)

	Total	%	Ciudad	%	Campaña	%
Blancos	3.166	16	1.299	32	1.867	12
Naturales	4.069	20	971	24	3.098	19
Negros y Mulatos	12.869	64	1.817	44	11.052	69
TOTAL	20.104	100	4.087	100	16.017	100

(1) Jorge Comadrán Ruiz, obra citada, págs. 80-81.

Para 1801 el obispo Moscoso estimó en 23.700 los habitantes de Tucumán, cifra que revela un crecimiento lento de la población. En 1845 según el censo provincial eran 57.900, y en 1869 el primer Censo Nacional registró en la Provincia 109.000 habitantes. En esta época proliferaban ya los ingenios azucareros, si bien todavía con técnicas y equipos casi artesanales que cambiarían radicalmente con la llegada del ferrocarril. Fueron los jesuitas los que iniciaron la fabricación de azúcar en Tucumán durante el siglo XVII, pero sólo para un reducido consumo local. Con la expulsión de la Orden en 1767 la producción decayó y luego desapareció. El obispo Colombres reinició los cultivos en 1821. A partir de 1876 el ferrocarril permitió el traslado e instalación de los modernos y pesados equipos para la elaboración del azúcar en gran escala. La economía tucumana experimentó un cambio fundamental, y la evolución socioeconómica de la Provincia estuvo asociada en gran medida con las variaciones por las que fueron pasando los cultivos de caña y la elaboración y el comercio del azúcar.

La población de Tucumán desde 1778 a 1980

Año	Población (1)	T.C.A. ‰
1778	20.104	
		7
1801	23.654	
		21
1845	57.876	
		27
1869	108.953	
		21
1895	215.742	
		23
1914	332.933	
		18
1947	593.371	
		21
1960	773.972	
		– 1
1970	765.962	
		24
1980	972.655	
	Crecimiento 1778/1980	19

(1) De 1778 a 1845: Ernesto J.A.Maeder, obra citada. De 1869 a 1980: Censos Nacionales de Población.

Fue justamente el medio siglo de 1845 a 1895 el período de crecimiento poblacional más rápido de la Provincia. A ello contribuyeron también los inmigrantes extranjeros que se incorporaron en ese momento de prosperidad, y continuaron luego asentándose hasta 1914, llegando a ser entonces casi 33.000, con predominio de españoles (16.000), italianos (8.000) y árabes (4.000).

La población total en 1914 era de 333.000 habitantes; pero en el período intercensal siguiente, hasta 1947, se modera el ritmo de crecimiento de la población, fenómeno al que no fue ajena la sucesión de crisis y conflictos vinculados con la producción de azúcar en la Provincia. En 1947 un 15% de los tucumanos residía fuera de su tierra natal, revelando el comienzo de una emigración que adquiriría características de éxodo veinte años más tarde.

En 1960 la Provincia tenía 774.000 habitantes al iniciarse la década de la crisis más grave de Tucumán: once de los veintisiete ingenios azucareros debieron cesar en su actividad. Los resultados del Censo de 1970 son suficientemente elocuentes: Tucumán perdió población respecto de 1960, pues bajó a 766.000 habitantes. El 29% de los tucumanos - 272.000 personas - residían en ese momento fuera de la Provincia.

Durante la última década Tucumán recuperó su crecimiento poblacional, que resultó superior al del total de la República: en 1980 la Provincia tiene 973.000 habitantes, correspondiéndole un crecimiento anual medio del 24‰ en los últimos diez años. Tucumán es el sexto distrito del país por el volumen de su población, después de Buenos Aires, Capital Federal, Santa Fe, Córdoba y Mendoza.

Córdoba, sierra y pampa, integradora del Norte y el Sur

"... Que nombraba y nombró a estas dichas Provincias la Nueva Andalucía, y a la ciudad de Córdoba; y como leal vasallo de su Magestad, y en señal de población y fundación, en nombre de la Magestad Real del Rey don Felipe nuestro Señor, mandó poner y puso un árbol, sin rama ni hoja con tres gajos, por rollo y picota, y dijo: que mandaba y señalaba que allí fuese la plaza de la dicha Ciudad de Córdoba..." (47).

(47) Del acta de fundación de la ciudad de Córdoba por Jerónimo Luis de Cabrera el 6 de julio de 1573, transcripta por Amílcar Razori, obra citada, tomo I, págs. 197-198.

Sarmiento sobre la fundación de Córdoba (48)

"No se necesita pedir a la imaginación su pincel para trazar la escena, conmovedora por su simplicidad, majestuosa por el objeto que en un pequeño espacio de las plazas del Río Suquía reúne caballeros españoles, soldados y gran número de indios atraídos por la novedad del caso, de la toldería que está sobre la barranca y que es hoy el pueblo de indios. Más de ciento de su raza, porque los de Quizquizacate y los recién llegados hablan quichua, han venido de Santiago, cargando a hombros víveres y equipajes, cuan reducidos fueran éstos, de gente que viene decidida a establecerse en la nueva ciudad. El estandarte con las armas de Castilla y Aragón está en las manos del que hace las veces de Alférez Real. Un indio cristiano sostiene de pie la gran cruz de madera que va a colocarse en el sitio que habrá de entregarse al señor Cura Herrera, terminada la ceremonia. Este debe revestir sobrepelliz como es costumbre del clero católico cuando oficia en actos públicos. D. Gerónimo Luis Cabrera, reviste su coraza y está armado de punta en blanco, como muchos otros capitanes y soldados, porque allí está el pequeño ejército expedicionario y su presencia en formación imprime carácter a la escena, por cuanto representa las armas de España. El escribano Torres está al lado del gobernador, y los varios ciudadanos y testigos dan frente hacia el rollo que ha sido preparado y clavado de antemano enfrente del terreno que será iglesia matriz, para señalar el medio de la plaza. Algún toque de corneta llama la atención de los circunstantes, repitiendo los ecos de las vecinas quebradas, y en medio del silencio producido, con las cabezas descubiertas, pues, van a invocar a la corte celestial, el escribano lee la fórmula".

El propósito de los conquistadores del Alto Perú en encontrar una ruta hacia el Río de la Plata determinó la decisión de erigir la Ciudad de Córdoba. Fundaciones posteriores, como las de Salta y Jujuy, buscaron complementar el camino entre Lima y Córdoba. Jerónimo Luis de Cabrera concretó este propósito en 1573 y con unos cincuenta soldados inició el poblamiento de la Provincia fundando la ciudad, delimitando su traza y adjudicando los solares a los primeros vecinos. En 1577, Lorenzo Suárez de Figueroa realizó una nueva traza de la ciudad y adjudicó los solares a 214 personas, aunque posiblemente no todos hayan tomado posesión efectiva puesto que, según cálculos del Capitán Pedro Sotelo de Narváez en 1583, la población de Córdoba era de unos 200 habitantes. Estimaciones posteriores de Vázquez de Espinosa permiten inferir que, hacia 1617, la ciudad contaba con 500 vecinos, es decir, unas 2.500 personas. 20 años más tarde Acarette de Biscay estimaba la población de la ciudad en 600 familias - unas 3.000 almas - a más de los esclavos "que son tres veces más" (49).

La información más sistemática sobre la población comenzó con el censo dispuesto por Carlos III al crearse el Virreinato del Río de la Plata, que registró en jurisdicción de Córdoba en 1778 la cantidad de 40.203 habitantes, así clasificada según ubicación geográfica y raza (50):

	Ciudad de Córdoba		Campaña		Total	
	N°	%	N°	%	N°	%
Blancos	2.679	37	15.814	48	18.493	46
Naturales	353	5	3.731	11	4.084	10
Negros y mulatos	4.251	58	13.375	41	17.626	44
Total	7.283	100	32.920	100	40.203	100

Los siguientes relevamientos o estimaciones serias son las del Gobernador-Intendente Sobremonte que calculó para 1785 una población de 38.110 personas (8.000 en la ciudad y 30.110 en la campaña, con un leve decrecimiento con respecto al anterior censo), y del Obispo Moscoso en 1801 que estimó 51.800 habitantes (11.500 en la ciudad y 40.300 en la campaña, con aumento en ambos medios).

Los censos siguientes indican fluctuaciones en el crecimiento. Es fuerte hasta 1811 (72.000 personas), explicablemente débil en los años de lucha hasta 1822 (78.000 habitantes), moderado hasta 1839 (102.000 almas) y nuevamente fuerte hasta el primer censo nacional de 1869, cuando se registraron 210.500 habitantes.

(48) Domingo F. Sarmiento, "Conflictos y armonías de las razas en América", Segunda parte, cap. II (citado por Razori, (ver nota 47).

(49) Jorge Comadrán Ruiz, obra citada, págs. 48 y 49.

(50) Comadrán Ruiz, obra citada, págs. 80-81.

La campaña de Córdoba en 1773

Estos son algunos de los datos e impresiones de don Alonso Carrió de la Vandera, visitador español que en 1773 hizo el viaje de Buenos Aires a Lima para inspeccionar el arreglo de correos, estafetas y postas, cuando atravesaba los campos de Córdoba. Fueron relatados por su acompañante don Calixto Bustamante Carlos, alias Concolorcorvo, en su famoso "Lazarillo de Ciegos Caminantes" (1).

Jurisdicción de Córdoba

	Leguas		Leguas
De la Esquina de la Guardia á la Cabeza del Tigre	7	A los Puestos de Ferreira	3
Al Saladillo de Ruy Díaz	5	A Ampira	10
A la Esquina de Castillo	9	Al Río Segundo	5
Al Fraile Muerto	2	A Córdoba	9
A la Esquina de Colman	8	A Sinsacate	14
A la Esquina del Paso de Ferreira	3	A La Dormida	16
A Tío Pugio	5	A Urahuerta	10
		Al Cachi	7
			113

"A la salida del Carcarañar, ó llámese de la Esquina de la Guardia, da principio la provincia del Tucumán, siguiendo el camino real de los correos por la jurisdicción de Córdoba, costeando el río Tercero por la banda del oeste. Este río es muy caudaloso, de aguas turbias y mansas, algo salado y con bastantes peces que cogen los muchachos por mera diversión, dejándolos á las orillas, porque sus naturales, sin embargo de que la carne no está tan abundante como en los pagos de Buenos Aires, no los aprovechan; ni aún los perros los quieren comer. Por la una y otra banda está bordado de sauces, chañares y algarrobos. Los pastos no son tan finos como los de Buenos Aires, pero son de más fuerte alimento para los ganados. Los caballos y bueyes son fuertes y de mucho trabajo. Una y otra banda están pobladas á trechos de algunos pequeños criadores, que también cogen trigo y cebada. La fruta más común es el durazno. Muchachos, mujeres y hombres, aunque no sepan nadar, pasan este río en caballos, que son diestrísimos. Conducen forasteros de la una á la otra banda en un cuero de toro en figura de una canasta cuadrilonga, por el corto estipendio da dos reales, sin perder casi nada el barlovento, porque los caballos son tan diestros que siempre presentan el pecho á la corriente, y en cada viaje llevan dos hombres con su aderezo de caballos, pellones y maletas."

. . . . . .

"En pocos lugares de la América, de igual tamaño, habrá tantos caudales, y fueran mucho mayores si no gastaran tanto en pleitos impertinentes, porque los hombres, así europeos como criollos, son laboriosos y de espíritu. Su principal trato es la compra de mulas tiernas en los pagos de Buenos Aires, Santa Fe y Corrientes que traen á los potreros de Córdoba á invernar, donde también hay algunas crías, y después de fortalecidas y robustas las conducen á las inmediaciones de Salta, donde hacen segunda invernada, que no baja de seis meses ni excede de un año. Allí hacen sus tratos con los que bajan del Perú á comprarlas, cuyo precio estos últimos años ha sido de siete y medio á ocho pesos por cabeza. Otros las envían ó llevan de su cuenta para venderlas en las tabladas del Perú, donde tienen el valor según las distancias, valiendo regularmente en la tablada de Coporaca, inmediata al Cuzco, donde se hacen las más gruesas compras, de treinta á treinta y cinco pesos el par."

. . . . . .

"Las carretas, regularmente, cuando salen de esta ciudad siguiendo el viaje que llevo, no pasan de la otra banda del río, adonde harán prevensión de agua los señores caminantes para dos días, no haciendo mucha confianza de la botija que va en cada carreta, porque en el camino solo se encuentra un pozo, en tiempo de avenidas, que enturbia mucho el ganado y no se halla agua en trece leguas de monte muy espeso y ardiente, hasta que se encuentra la estancia nombrada Caroya, perteneciente al colegio de Monserrat de Córdoba, y entre ésta y Sinsacate está la Hacienda del Rey, nombrada Jesús María, que administra don Juan Jacinto de Figueroa, dueño de aquella, quien se hizo cargo de dar caballos á los correos del rey y de particulares.

De Sinsacate iban los correos antas por San Antonio y San Pablo, pero persuadieron al visitador á que era mejor camino por La Dormida, porque en aquellos sitios sólo había maestres de campo, sargentos mayores y capitanes, con cuyo pretexto se podían escusar á la maestría de postas. Los gobernadores del Tucumán parece hacen grangería de esta multitud de oficiales, que creo excede al número de los soldados que quitan, ponen y reforman á su arbitrio. He visto mozo de treinta años, muy robusto, de sargento mayor reformado; por lo que se resolvió seguir el camino de La Dormida que dista 16 leguas de Sinsacate; y aunque hay antes varios colonos en el Totoral y en el Simbolar, con agua perenne, son gente de poca consideración, y la mayor parte gauderios, de quienes no se pueden fiar las postas, por lo que esta ha sido preciso ponerla con la distancia de 16 leguas, como sucederá siempre que haya el mismo inconveniente."

(1) Concolorcorvo, "El Lazarillo de Ciegos Caminantes", Ediciones Argentinas Solar, Buenos Aires, 1942, págs. 63 a 75.

"Ningún pueblo del mundo puede presentar un ejemplo semejante"

En pleno auge de la inmigración europea, don Gabriel Carrasco, comisario del censo provincial de 1887, publica en 1888 "La Provincia de Santa Fe, revista de su estado actual y de los progresos realizados", un pequeño volumen en el que da a conocer los resultados del censo y otras informaciones sobre la Provincia, con la euforia de quien palpa año a año el crecimiento extraordinario de esa "tierra prometida" de los inmigrantes.

Se reproduce en facsímil el parágrafo referente a "Nacionalidades" (1).

Poblacion por nacionalidades y sexos

NACIONALIDADES	VARONES	MUJERES	TOTAL
Argentinos	69856	66261	136117
Italianos	38450	19215	57665
Suizos	3537	2192	5729
Españoles	4129	1348	5477
Franceses	2657	1424	4081
Alemanes	1855	991	2846
Ingleses	1634	565	2199
Austriacos	1023	653	1676
Orientales	987	599	1586
Paraguayos	594	400	994
Otros Europeos	586	157	743
Chilenos	375	81	456
Brasileros	199	100	299
Portugueses	152	16	168
Norte Americanos	127	36	163
Bolivianos	32	11	43
Sin especificacion	23	10	33
Otros Americanos	22	10	32
Africanos	14	9	23
Asiáticos	2	0	2
TOTAL	126254	94078	220336

NACIONALIDADES

Un hecho de capital importancia y que sirve por sí solo para esplicar la rapidez de los progresos de la provincia de Santa Fé, está en la composicion de su masa de habitantes distribuida entre todas las naciones europeas.

En 1858 no habia en toda la provincia mas que 4304 extranjeros.

La inmigracion era entónces casi nula, como consecuencia de las guerras y disturbios políticos que asolaban al país.

En 1869 el censo nacional desmostró ya la existencia de 13939.

En 1887 esa cantidad creció hasta el punto de llegar á 84215, casi en su totalidad europeos.

El siguiente cuadro indica por nacionalidades y sexos la composicion de la poblacion total de Santa Fé.

Resulta, pues, que por cada cien habitantes habia diez extranjeros en 1858; en 1869 eran ya quince; y en la actualidad llegan á treinta y nueve.

Seguramente ningun pueblo del mundo puede presentar un ejemplo semejante.

La preponderancia de la nacionalidad italiana es enorme, formando por sí sola las tres cuartas parte del total de de extranjeros de la Provincia.

En cuanto á las razas, la suma de los italianos, suizos, españoles, franceses y portugueses, nos dá 73110 habitantes europeos de raza latina; y los alemanes, ingleses, austriacos y otros, suman 7564 sajones y eslavos.

La raza latina prepondera, pues, enormemente.

Demuestra ese cuadro que solamente 61 °/₀ de los habitantes de Santa Fé son argentinos, siendo extranjeros el 39 °/₀ restante.

Es muy notable el hecho de que entre los 84215 extranjeros, solo hay 27821 mujeres, siendo varones los 56394 restantes, es decir, que justamente solo hay una tercera parte de mujeres en el total de extranjeros.

(1) Gabriel Carrasco, "La Provincia de Santa Fe, revista de su estado actual y de los progresos realizados", Buenos Aires, Imprenta de P. Coni e hijos, 1888, págs. 22 a 24.

114 colonias en 38 años

El formidable proceso de asentamiento de agricultores, en su mayoría europeos, en el centro de la provincia de Santa Fe, es uno de los capítulos más interesantes y trascendentes en la historia de la colonización. Aquí puede verse un detalle por años de creación de esas colonias, desde 1856, cuando se fundó Esperanza, hasta 1893, cuando terminó lo substancial de ese proceso.



Fuente: Carl C. Taylor, "Rural Life in Argentina", Louisiana State University Press, Baton Rouge, 1948, pág. 153.

La población de Santa Fe desde 1869 a 1980

Año	Población	T.C.A. ‰
1869	89.117	
		59
1895	397.188	
		44
1914	899.640	
		20
1947	1.702.975	
		8
1960	1.884.918	
		13
1970	2.135.583	
		14
1980	2.465.546	
	Crecimiento 1869-1980	30

Después vino la gran expansión. Con el Acuerdo de San Nicolás desaparecieron las trabas políticas al acceso de barcos de ultramar hasta el Rosario, y al poco tiempo, con la inmigración y la colonización, la ciudad se convirtió en el gran puerto de la famosa zona agrícola del centro y sur de Santa Fe. En 1869 tenía 23.000 habitantes, más del doble que la capital provincial, que aumentaron a 93.000 en 1895 y a 226.000 en 1914: en 45 años, entre el primer y el tercer censo, multiplicó por diez su población.

Desde entonces Rosario agregó a su rol comercial y portuario una fuerte actividad industrial, desbordó hacia el norte su límite departamental y superó el medio millón de habitantes a mediados de siglo. Segunda ciudad del país hasta hace poco, su crecimiento se moderó en los últimos 20 años y ha cedido recientemente esa posición, por poca diferencia, al aglomerado de la ciudad de Córdoba. Pero continúa su crecimiento y este Censo la muestra ya cerca del millón: 995.000 habitantes.

Santa Fe, segunda provincia del país. El mayor crecimiento de la provincia de Santa Fe tuvo lugar durante el primer período de la inmigración, entre 1869 y 1895, y el menor en la década de 1950. Desde 1960 viene desarrollando su población a un ritmo regular del 13 al 14 por mil anual, inferior al promedio nacional del 18 por mil. Sin embargo, con sus dos millones y medio de habitantes en 1980 - cifra que sin duda habrá sobrepasado al publicarse este Censo - Santa Fe sigue en magnitud poblacional a la provincia de Buenos Aires, sin contar la Capital Federal que se sitúa entre ambas, y es por lo tanto la segunda provincia de la República por su población.

Buenos Aires, la provincia mayor

El proceso de poblamiento de la Provincia de Buenos Aires está estrechamente ligado con la ciudad que le dio origen y nombre y que fue su capital hasta 1880. Federalizada Buenos Aires, el asentamiento de millones de pobladores del exterior y el interior en el rico territorio bonaerense, se ha localizado con preferencia en las zonas más cercanas a la gran ciudad, con la que existe una continuidad geográfica y urbana, aunque ya no administrativa. Hoy los partidos llamados del Gran Buenos Aires contienen el 63% de los habitantes de la Provincia.

Pero esta fuerte expansión es relativamente reciente. Antes hubo que vencer tres siglos de estrechez territorial, contenida por la célebre "frontera" con los indios, que en Buenos Aires jamás se sometieron a la servidumbre ni a la encomienda.

La primera Buenos Aires y las tribus indígenas

El primer intento de asentamiento de españoles en el país fue la efímera instalación de la expedición de Pedro de Mendoza en 1536, que sólo duró cinco años. El Adelantado del rey fundó el Pueblo y Puerto de Santa María del Buen Ayre en la fecha conjetural del 3 de febrero de ese año, con una de las más importantes expediciones colonizadoras enviadas por España, entre 1.500 y 1.800 personas, que cruzaron el Atlántico con 16 naves en una travesía de cinco meses. La intención principal era asegurar el dominio de estas tierras para la corona española ante las pretensiones portuguesas.

Pero la falta de aborígenes dóciles para incorporar al trabajo de la colonia, la ausencia de metales preciosos, las dificultades para proveerse de alimentos y el continuo hostigamiento de los naturales, impulsaron a los españoles a abandonar el asiento en 1541. Se trasladaron en sucesivas etapas hacia el Paraguay, donde dieron origen a la ciudad de Asunción. Algo quedaría sin embargo de esta expedición, que transformaría el modo de vida de los aborígenes de la pampa: los 72 caballos y yeguas traídos por Mendoza se reprodujeron extraordinariamente gracias a los buenos climas y pastos de la región, y se extendieron por toda la llanura (56).

De estos aborígenes, antecesores de los españoles en la ocupación del territorio de la actual Provincia de Buenos Aires, se han conservado muy pocos datos y relaciones precisas. Formaban dos grandes grupos: los pampas y los serranos. A los primeros habrían pertenecido los querandíes, que hostilizaron a Pedro de Mendoza y sus expedicionarios. Los pampas se extendían por la llanura templada, en la que vivían como nómades, sin residencia fija. Los segundos, los serranos, con formas de vida similares, habitaban en las elevaciones de Tandil y de la Ventana, extendiéndose hacia el sur. La aparición del caballo significó un cambio muy grande en ambos grupos, pues pronto lo dominaron, transformándolo en su sustento básico y adoptándolo como medio de movilidad, con lo que ampliaron notablemente la rapidez y alcance de sus desplazamientos. Así se relacionaron mucho mejor unos grupos con otros, alcanzando un completo dominio de las vastas zonas pampeanas, a pesar de su limitada cantidad (57). Ese dominio sólo se quebraría más de tres siglos después.

Garay y el poblamiento de los "pagos"

Cuando Garay realizó la segunda fundación de Buenos Aires en 1580 intentó dar en encomienda a algunos de los aborígenes cercanos al asiento, pero con escaso éxito. Las reducciones indígenas, tan difundidas en otras partes del país, tuvieron aquí una vida efímera, subsistiendo solamente unas pocas, entre ellas la de Santiago de Baradero y la de los indios Quilmes, traídos en 1666 desde Tucumán y asentados donde hoy se encuentra la ciudad de ese nombre (58).

Ante la ausencia de asentamientos aborígenes estables preexistentes, el trabajo y el poblamiento, si bien de tipo extensivo y poco denso, fue realizado por los mismos españoles. Primero fueron los repartos de tierras de Juan de Garay y sus sucesores, que darían origen a los "pagos". Luego fue el avance hacia el desierto, cuyos fuertes militares o simples acantonamientos serían la base para el surgimiento de muchos pueblos de la llanura bonaerense (59).

La Ensenada de Barragán y la fundación de La Plata

Después del reparto de tierras por Juan de Garay en 1580, el primer asentamiento español en la zona donde hoy está La Plata fue en la Ensenada de Barragán, así llamada por el nombre de la familia que allí se radicó. Por sus condiciones de puerto natural fue instalada allí una defensa militar en 1730. Hacia 1810 contaba ya con 1.000 habitantes.

Cuando la ciudad de Buenos Aires fue federalizada en 1880, se decidió la fundación de La Plata como nueva capital de la Provincia. Dardo Rocha llevó a cabo el acto el 19 de noviembre de 1882 en las lomas de la Ensenada, cerca de la antigua villa y del pueblo de Tolosa sobre el ferrocarril de Buenos Aires a la Ensenada (1).

Más tarde surgió Berisso, donde se instalaron los frigoríficos Swift (1904) y Armour (1914) y luego las destilerías de Y.P.F. (2). En 1980 el Gran La Plata, segundo aglomerado urbano de la Provincia, tenía 565.000 habitantes.

(1) Razori, obra citada, tomo III, págs. 389-405.
(2) Centro Editor de América Latina, "El país de los argentinos", N° 122.

(56) Amílcar Razori, obra citada, tomo I, págs. 367 y siguientes. Jorge Comadrán Ruiz, obra citada, págs. 2 a 8. Emilio A. Coni, "Buenos Aires en 1539", en "Agricultura, Comercio e Industria coloniales", Ed. El Ateneo, Buenos Aires, 1941, págs. 103 y siguientes.
(57) Se estima que a fines del siglo XVI la población indígena de la región pampeana alcanzaría a unas 30.000 personas. Véase Comadrán Ruiz, obra citada, pág. 20.
(58) Razori, obra citada, tomo III, pág. 80.
(59) Razori, obra citada, tomo II, Título Primero, "Conquista del territorio sur y oeste de la ciudad de Buenos Aires", págs. 9-106.

En octubre de 1580, luego de distribuir los solares urbanos, el fundador de Buenos Aires repartió suertes de chacras hacia el norte de la ciudad, y de estancias hacia el sur. Las primeras alcanzaban hasta San Fernando y las segundas hasta Magdalena. También adjudicó suertes de estancias sobre ambas bandas del río Luján y sobre otros ríos de los alrededores de Buenos Aires. Con la instalación de los adjudicatarios en los predios comenzó el poblamiento español de la zona hoy más densamente habitada de la Provincia, los actuales partidos del Gran Buenos Aires. El asentamiento fue hecho generalmente en torno de las aguadas, criterio tenido en cuenta para los repartos. El paulatino poblamiento en las márgenes de las aguadas fue el origen del "pago", denominación de límites imprecisos con la que se designó a la cuenca habitada de un río, arroyo o laguna (60). Promediando el siglo XVII, los pagos más importantes y conocidos eran la Matanza, Monte Grande, Las Conchas, Magdalena, Luján, Cañada de la Cruz, Areco, Arrecifes y los Arroyos.

Las vaquerías

Este primer poblamiento español se caracterizó por su dispersión y por su bajísima densidad, no pasando del río Salado, más allá del cual era "el desierto". En su actividad económica, tanto la ciudad como la campaña bonaerense contaron con una inesperada riqueza que compensó ampliamente la carencia de metales preciosos y de mano de obra aborigen: el ganado cimarrón originado en los vacunos introducidos por Garay y multiplicado libre y abundantemente a lo largo del siglo XVII, "Ningún animal doméstico, sin exceptuar el caballo, ninguna nueva planta, ni siquiera el trigo, produjeron en el Río de la Plata revolución semejante a la causada en las costumbres por la introducción del vacuno" (61).

El Cabildo de Buenos Aires comenzó en 1608 a conceder "vaquerías", derecho que se otorgaba a vecinos para "rescatar" y matar vacunos, y que se trasmitía por herencia, donación o venta hasta el siglo XVIII, llegándose a confundir la propiedad de la tierra con la acción de vaquear (62). Los "accioneros" organizaban partidas de a caballo en las que se capturaban y mataban los animales y se aprovechaban sus cueros, y en menor medida el sebo.

La exportación y la consiguiente valorización de los cueros acentuó el interés por las vaquerías, aumentando notablemente el conocimiento de las pampas por parte de los colonizadores. Las relaciones con los aborígenes en este tiempo eran relativamente amigables, con trueque de productos y sin enfrentamientos importantes. A ello contribuían dos factores: la extraordinaria disponibilidad de vacunos y equinos, y el diferente interés de españoles e indios: los primeros por los cueros vacunos, los segundos por los caballos. Gracias a esta actividad económica fue extendiéndose paulatinamente el poblamiento de la campaña bonaerense y aumentando el de la ciudad, ésta con un marcado carácter comercial

El Pago de los Arroyos y la ciudad de San Nicolás

A principios del siglo XVII era conocida como "Pago de los Arroyos" la cuenca de los de Pavón, Ramallo y del Medio, frente al río Paraná. En el siglo XVIII Rafael de Aguilar construyó una capilla en tierras recibidas en herencia por su mujer, Juana Paulina de Ugarte, iglesia que fue puesta bajo la advocación de San Nicolás de Bari. Alrededor de ella comenzó a asentarse población, y en 1748 Aguilar y su esposa donaron 39 manzanas sobre el río Paraná para residencia de los habitantes. En 1784 San Nicolás de los Arroyos contaba con Alcalde de Hermandad y progresaba gracias a su privilegiada posición en el camino y en la ruta fluvial hacia el Norte. En 1819 recibió el título de Ciudad por parte del Congreso. Después de Caseros, San Nicolás pasó a la historia como sede del acuerdo entre las provincias para la organización nacional (1).

El Primer Censo Nacional le adjudicó 6.000 habitantes. En 1884 llegó el ferrocarril a San Nicolás, en 1895 tenía 13.000 personas, y 19.000 en 1914. En las últimas décadas la ciudad ha seguido creciendo a buen ritmo. En 1980, con 97.000 habitantes, San Nicolás era la quinta ciudad de la Provincia.

(1) Razori, obra citada, tomo III, págs. 227-228.

(60) "Historia de la Provincia de Buenos Aires y Formación de sus Pueblos", dirigida por Ricardo Levene. Publicación del Archivo Histórico de la Provincia de Buenos Aires, Taller de Impresiones Oficiales, La Plata, 1940, tomo I.
(61) Emilio A. Coni, "Historia de las Vaquerías de Río de la Plata", Ed. Platero, Buenos Aires, 1979, pág. 7.
(62) Coni, obra citada, pág. 14.

por la actividad exportadora de cueros y por un activo contrabando que superaba el control rígido de la autoridad española. Muchos productos de los dominios coloniales salían ilegalmente por el puerto de Buenos Aires, el que a su vez era puerta de entrada de manufacturas europeas para las ciudades de la colonia.

Los fuertes y las postas

Pero en el siglo XVIII dos procesos paralelos - uno referido a la ganadería y el otro a la población indígena - originaron grandes cambios para el poblamiento de la llanura bonaerense. Las vaquerías indiscriminadas provocaron la disminución del vacuno cimarrón, por lo que creció la importancia de las estancias como proveedoras de cueros para la exportación mediante los ganados aposentados en ellas. En esta misma época los araucanos trasandinos, que ya habían empezado a cruzar la cordillera, predominando sobre los indios de la Patagonia y mezclándose con ellos, avanzaron decididamente sobre la llanura y comenzaron a llevarse en gran escala arreos de ganado a Chile, contribuyendo a la drástica disminución de los rodeos vacunos en toda la pampa. El malón comenzó a generalizarse, y con ello los enfrentamientos con los españoles, generándose así una lucha que sólo acabaría varias décadas después de la Independencia con la Conquista del Desierto. La línea de fronteras de la Provincia pasó al primer plano de preocupación de las autoridades, y la ocupación del desierto tomó características de conquista militar, tornándose precario el poblamiento por los avances y retrocesos de una línea de difícil consolidación.

A partir de 1738 se intensificaron los ataques de los indios. Ese año fue asolado el Pago de Arrecifes, y el Cabildo mandó construir allí un fuerte para oponerse a nuevas incursiones. Los asaltos eran cada vez más peligrosos y llegaron hasta Luján, Magdalena y la Matanza, a las puertas de Buenos Aires. En 1752 se crearon las famosas compañías de Blandengues: la Valerosa que se instaló en las márgenes del río Luján, la Invencible que se acantonó en el Salto, y la Atrevida o Conquistadora, en las márgenes del río Samborombón, en el Zanjón, hoy Chascomús. Para su resguardo se construyeron tres fuertes, alrededor de los cuales se fue produciendo un espontáneo agrupamiento de habitantes.

La Reducción de la Laguna de los Padres, antecesora de Mar del Plata

El primer asentamiento español en la zona marplatense fue la malograda Reducción de Nuestra Señora del Pilar o Laguna de los Padres, a unos 12 kilómetros al oeste de la actual ciudad, fundada por los padres Tomás Falkner y José Cardiel en 1746, que sólo perduró cinco años. Volvió a poblarse el lugar 110 años más tarde, en 1856, cuando José Coelho de Meyrelles construyó un establecimiento para la salazón y embarque de carnes. Este establecimiento fue adquirido más tarde por Patricio Peralta Ramos, quien dio nuevo impulso a la industria y en 1874 fundó un centro urbano con el nombre de Mar del Plata (1).

Elegida luego por la población porteña como su ciudad balnearia, se transformó paulatinamente en el centro turístico estival más importante del país, y su población superó los 100.000 habitantes en 1947. Ciudad también pesquera, industrial y de servicios, Mar del Plata, tercera ciudad de la Provincia, cuenta en 1980 con 415.000 habitantes.

(1) Razori, obra citada, tomo III, págs. 489 y siguientes.

La creación del Virreinato del Río de la Plata permitió una acción más racional y efectiva en el poblamiento de la Provincia y en su avance sobre el desierto. Las libertades comerciales obtenidas en ese momento impulsaron un notable crecimiento de la ciudad de Buenos Aires y su campaña y la necesidad de su expansión. La línea de frontera fue consolidada por el Virrey Vértiz y su Comandante de Artillería de Fronteras Francisco de Betbezé mediante la erección o reconstrucción de fuertes en 1779, que fueron origen de importantes localidades bonaerenses: San Juan Bautista de Chascomús, Nuestra Señora del Pilar de los Ranchos, San Miguel del Monte, San Pedro de los Lobos, San Lorenzo de Navarro, San José de Luján (más tarde Mercedes), San Claudio de Areco, San Antonio del Salto, San Francisco de Rojas y Nuestra Señora de las Mercedes, que dio origen a Colón.

También durante la época virreinal se consolidó la institución de los **partidos** como jurisdicciones territoriales administrativas. El Cabildo de Buenos Aires había ido designando "jueces o alcaldes de Hermandad" según las necesidades del territorio, pero su lugar de asentamiento no fue siempre estable. En

1784 el Cabildo amplió el número de alcaldes de Hermandad, y pasaron a llamarse "partidos" los distritos a cargo de un alcalde. Para establecer los límites de cada partido se recurrió a los distritos eclesiásticos, formando uno con cada parroquia, criterio seguido hasta 1810, salvo pocas excepciones (63).

Las consecuencias de este ordenamiento territorial se reflejan en el crecimiento poblacional de la Provincia. Los 37.000 habitantes registrados en 1778 por el Censo de Carlos III, pasaron a ser 72.000 en 1797 y 92.000 en 1809.

El avance argentino de la frontera

El primer gobierno patrio se encontró con la frontera interior establecida por Vértiz y Betbezé, la que delimita la zona A en el mapa de esta página; y una de sus primeras tareas fue comisionar al Cnel. Pedro A. García para inspeccionar y "proponer los medios de su mejora". A partir de 1816 se supera la línea del Río Salado, protegiéndose con fuertes el avance de estancieros particulares que se arriesgaban a ocupar tierras amenazadas por los indios. Por iniciativa de varios gobernantes, particularmente de Martín Rodríguez y Juan Manuel de Rosas, fueron surgiendo Dolores, Fuerte Independencia (Tandil), Fuerte Federación (Junín), Cruz de Guerra (25 de Mayo), Fortaleza Protectora Argentina (Bahía Blanca) y San Serapio de Azul (64).

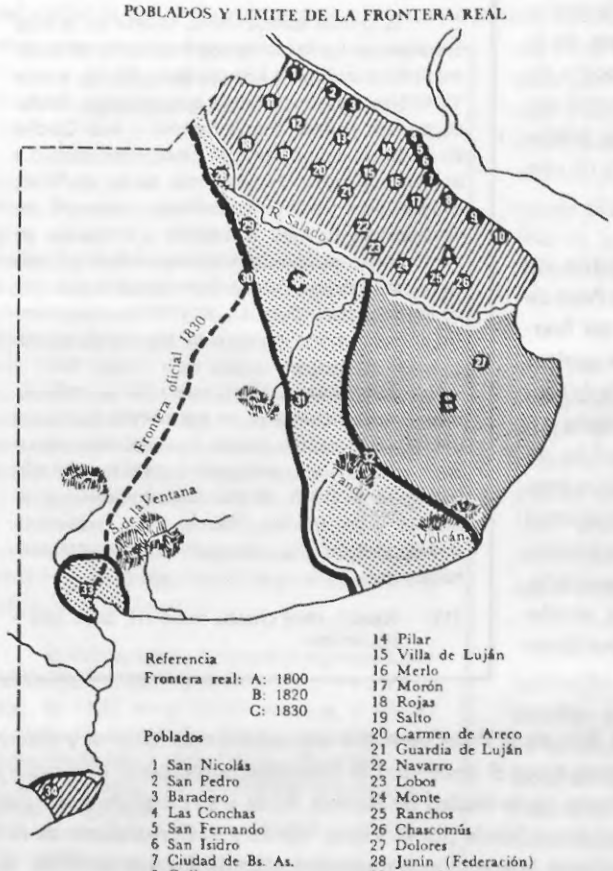

POBLADOS Y LIMITE DE LA FRONTERA REAL

Referencia
Frontera real: A: 1800
B: 1820
C: 1830

Poblados
1 San Nicolás
2 San Pedro
3 Baradero
4 Las Conchas
5 San Fernando
6 San Isidro
7 Ciudad de Bs. As.
8 Quilmes
9 Ensenada
10 Magdalena
11 Pergamino
12 Arrecifes
13 San Antonio de Areco
14 Pilar
15 Villa de Luján
16 Merlo
17 Morón
18 Rojas
19 Salto
20 Carmen de Areco
21 Guardia de Luján
22 Navarro
23 Lobos
24 Monte
25 Ranchos
26 Chascomús
27 Dolores
28 Junín (Federación)
29 Bragado
30 Cruz de Guerra (25 de Mayo)
31 Azul
32 Tandil (Independencia)
33 Bahía Blanca
34 Carmen de Patagones

García Belsunce, obra citada, pág. 161.

La frontera no era sin embargo inviolable y después de Caseros se produjeron ataques y penetraciones. En 1855 los malones de Calfucurá llegaron nuevamente hasta las costas del río Salado, que se creía protegidas.

Volver a avanzar la línea fronteriza fue tarea ardua, pero el progreso de la Provincia lo reclamaba urgentemente. Se crearon tres comandancias para el norte, el centro y el sur. Se fue avanzando así hasta Fuerte Esperanza (Gral. Alvear) y se agruparon en Tapalqué los pobladores rurales de la cuenca de ese arroyo. En la década de 1860 se establecieron en la zona del centro el pueblo de Nueve de Julio y el Fuerte San Carlos (Bolívar), así como Olavarría en el sur.

(63) Historia de la Provincia de Buenos Aires citada, tomo I, págs. 113 y siguientes.
(64) César A. García Belsunce (director), "Buenos Aires, Su Gente, 1800-1830", Buenos Aires, 1976, págs. 163-167. Razori, obra citada, tomo II, págs. 163-164.

Con la presidencia de Mitre y la gobernación de Mariano Saavedra desde 1862 se organizó la nueva política de fronteras que culminó con Roca y Villegas. En ello colaboró la creciente extensión del ferrocarril que iba afianzando los logros del avance y facilitaba el poblamiento de las zonas conquistadas (65).

Fortaleza Protectora Argentina, Puerto de la Esperanza y Pueblo Nueva Buenos Aires

Bahía Blanca, la cuarta ciudad de la Provincia, fue fundada en 1828 con su triple función de fuerte en el extremo de la línea de fronteras, de puerto marítimo y de centro urbano, como lo expresan los tres nombres fundacionales del título, sobre los que predominó sin embargo su denominación geográfica original (1).

Sus primeros 40 años fueron de lento crecimiento, por su misma posición expuesta a la acción de los indios: en 1869 sólo tenía 1.000 habitantes. Pero después de la conquista del Desierto se convirtió en la puerta del Sur y en el centro de una fuerte inmigración europea. Entre los dos primeros censos, de 1869 a 1895, creció a razón del 88‰ anual medio, y de allí al censo de 1914, al 95‰, llegando en ese año a los 50.000 habitantes.

A su desarrollo económico y demográfico debe agregarse su progreso cultural y académico, centrado especialmente en la Universidad Nacional del Sur. En 1980 su aglomerado urbano - el Gran Bahía Blanca - tenía 234.000 habitantes.

(1) Razori, obra citada, tomo II, págs. 145-147.

Inmigración y colonización

Mientras tanto la provincia de Buenos Aires, junto con la de Santa Fe, recibía el mayor impacto de la revolución demográfica que significó para el país el movimiento de inmigración masiva desde Europa. Su comienzo en esta provincia está marcado por la fundación de la colonia suiza en Baradero en 1856. El primer censo nacional de 1869, cuando todavía el proceso estaba en su principio, registró en la Provincia 54.000 extranjeros no limítrofes, que eran el 18% de la población. En 1895 ya eran 271.000, el 29% de los habitantes; en el momento del auge de este fenómeno, en 1914, una tercera parte de la población provincial, 678.000 personas, eran inmigrantes no limítrofes, sin contar sus descendientes argentinos, que para entonces ya constituían una parte importante de las generaciones jóvenes.

Las principales nacionalidades de extranjeros eran en 1914 la italiana (285 mil personas), la española (274 mil), la francesa (30 mil), la uruguaya (23 mil), la rusa (22 mil) y la "otomana" (17 mil).

Buenos Aires no desarrolló una intensa colonización agrícola como Santa Fe. La mayor parte de sus tierras ya tenían dueño cuando llegaron los inmigrantes, muchos de los cuales debieron entonces trabajar en el campo como arrendatarios o asalariados, sin un asentamiento permanente, o emprender tareas industriales o comerciales en los pueblos y ciudades, alternativa que adoptó inmediata o mediatamente la mayoría de ellos, transformando y expandiendo la estructura económica secundaria y terciaria de la Provincia. Hubo también, sin embargo, colonias agrícolas, como la inicial en Baradero, el asentamiento de rusos-alemanes en la zona de Olavarría, las colonias danesas y holandesas en Tres Arroyos, la de franceses en Pigüé, los floricultores japoneses y los quinteros portugueses en las proximidades de las ciudades de Buenos Aires y La Plata, así como otras colonias, en un proceso que aún no ha terminado pues hasta en la época actual se encuentran nuevos colonos europeos en algunos asentamientos recientes, como en la colonia San Adolfo en la cuenca del río Colorado.

(65) Razori, obra citada, tomo II, pág. 75.

El crecimiento del Gran Buenos Aires

La crisis económica de 1929-30 tuvo importantes consecuencias en la evolución demográfica de la Provincia. Declinó la inmigración extranjera, se movilizó en cambio la venida de argentinos de otras provincias hacia Buenos Aires y dentro de ella hubo una concentración del crecimiento poblacional en los partidos del Gran Buenos Aires. Hubo también migración neta a estos partidos desde el resto de la Provincia y desde la Capital Federal. En 1947 la población provincial superaba los 4 millones de habitantes, más del doble respecto de 1914. La importancia relativa de los extranjeros disminuyó al 18% de la población total, mientras los nativos del resto del país eran el 23% de sus habitantes. La concentración de población en los partidos cercanos a la Capital llegó al 41%, es decir, casi el doble de la proporción de 1914. Esta polarización se agudizó aún más en las dos décadas siguientes.

La población de Buenos Aires desde 1744 a 1980

Año	Población (1)	T.C.A. ‰
1744	17.284	
		23
1778	37.130	
		36
1797	72.168	
		20
1822	118.646	
		13
1836	142.957	
		35
1855	273.937	
		43
1869	495.107	
		43
1895	921.168 (2)	
		43
1914	2.066.948	
		22
1947	4.273.874	
		36
1960	6.766.108	
		26
1970	8.774.529	
		22
1980	10.865.408	
	Crecimiento 1744-1980	28

(1) Fuente de 1744 citada en el "Primer Censo de la República Argentina", Buenos Aires, 1872, págs. 7 y 8. Censo de 1778 transcripto por Comadrán Ruiz, obra citada, págs. 80-81. Fuentes de 1797 a 1855 tomadas de Ernesto J.A. Maeder, "Evolución Demográfica Argentina desde 1810 a 1869", EUDEBA, Buenos Aires, 1969, pág. 33.

(2) A partir del censo de 1895 no se incluye en la población provincial la de la ciudad de Buenos Aires y de los antiguos partidos de Flores y Belgrano que antes integraban la Provincia y fueron federalizadas en 1880 y 1887. Para el cálculo del crecimiento anual medio en 1869-1895, se ha tomado como población provincial en 1869 los 307.761 habitantes que resultan de excluir los distritos después federalizados.

En 1960 la población de la Provincia era de 6.766.000 personas, y el 56% residía en los partidos del Gran Buenos Aires. Los extranjeros habían disminuído al 16% del total, a pesar del esporádico resurgimiento de la inmigración europea en el período 1947-1952. En 1970, a pesar de un ritmo de crecimiento menor, la Provincia llegó a los 8.775.000 habitantes, de los cuales el 61% residía en los partidos del Gran Buenos Aires. Los extranjeros, población ya envejecida y sujeta por lo tanto a una fuerte mortalidad, continuaron su declinación, siendo en ese momento sólo el 12% de los habitantes, en tanto que los nativos de otras jurisdicciones del país siguieron aumentando y eran ya el 35% de la población de la Provincia.

En la última década este proceso se ha moderado en algunos aspectos. El ritmo de crecimiento de la población de la Provincia fue el más pausado del último siglo y medio. Los partidos del Gran Buenos Aires volvieron a incrementar su importancia respecto del resto, pero esta década ha sido la de menor diferencia. Los migrantes, tanto extranjeros como argentinos de otras jurisdicciones, han decrecido relativamente. Los primeros han descendido del 12 al 9% de la población total y los segundos del 35 al 33%. La disminución de estos últimos es una de las causas de la moderación del proceso que se ha señalado. Sin embargo en 1977 aproximadamente la Provincia alcanzó los 10 millones de habitantes, en 1980 tenía 10.865.000 y sin duda en 1981 ha superado los 11 millones.

La ciudad de Buenos Aires, capital de la pampa y luego del país

En el caso de la ciudad de Buenos Aires este Censo tiene la particularidad de coincidir con el cuarto centenario de su fundación definitiva, lo que invita a mirar hacia atrás comparando su actual población con la inicial y la de los sucesivos centenarios anteriores. Con alrededor de 300 vecinos - 60 soldados y sus acompañantes - funda Juan de Garay la Ciudad en 1580. Desde entonces crece continuamente en población y en poder: primero precariamente - 200 años; luego con seguridad como centro político - un siglo más; y finalmente, en los últimos 100 años, con intenso ritmo, hasta saturar su espacio geográfico y rebasarlo en una de las mayores metrópolis del mundo. El recuadro muestra como cada 100 años hay que agregar un dígito a la cifra de su población.

Cuatro siglos de la ciudad de Buenos Aires

Año	Circunstancia histórica	Población (66)
1580	Fundación	300
1680	Defensa: expulsión de los portugueses de la Colonia del Sacramento	5.100
1780	Capital del Virreynato del Río de La Plata	27.100
1880	Federalización como Capital de la República	313.800
1980	Núcleo del Area Metropolitana de casi 10 millones de habitantes	2.922.800

Pero interesa considerar especialmente la evolución poblacional de Buenos Aires en la época más reciente de ese ciclo, en el período de mayores cambios y de crecimiento masivo, es decir, en los últimos 120 años, a través de los cuales ocho censos permiten puntualizar las diversas fases de su transformación.

Esos censos, que figuran en el próximo recuadro, y los hechos económico-sociales del período, permiten distinguir tres fases en la intensidad del desarrollo moderno de Buenos Aires. La primera va desde el comienzo de la gran inmigración, alrededor de 1860, hasta el auge de ese movimiento hacia 1914. Son 55 años de fuerte crecimiento, al cabo de los cuales la ciudad tiene más extranjeros que argentinos (67). La segunda fase abarca desde entonces hasta la década de 1940 inclusive, y en ella el aumento es ya más moderado, impulsado hasta 1930 por el final de la inmigración europea y luego por las migraciones desde el interior, atraídas por el desarrollo industrial de la ciudad. La población llega así a casi 3 millones de habitantes - 2.981.000 en 1947 - cantidad que parece alcanzar el nivel de saturación de la estructura actual de la ciudad, ya que se ha mantenido desde entonces, volcándose todo crecimiento ulterior en un mayor poblamiento y extensión de los suburbios ubicados en los partidos vecinos.

Reliquias del 900

La actual población anciana de la Ciudad trae el recuerdo de lo que era el Buenos Aires de 1895 y 1914, con su mayoría de inmigrantes. Hay hoy 30.962 extranjeros y 23.488 argentinos entre los hombres mayores de 74 años, y 14.068 extranjeros frente a 12.716 argentinos en la población de ambos sexos de más de 84 años.

En esta tercera fase, pues, de 1947 a 1980, la Capital misma no crece en población, y aun disminuye

(66) Fuentes: Para 1580, 16800 y 1780, Nicolás Besio Moreno, Buenos Aires, Puerto del Río de la Plata, Capital de la Argentina, Estudio crítico de su población, 1536-1936, Buenos Aires 1939, pp. 421-429. Para 1880 se aplicó a la población del Censo Nacional de 1869 la tasa anual de crecimiento del 48 por mil indicada para el período 1869-1887 por el Instituto Nacional de Estadística y Censos (La Población de Argentina, Buenos Aires, 1975, cuadro 5.5, pág. 126)

(67) Censos Nacionales de 1895 y 1914. En este último debe contarse como extranjeros - a estos efectos - a 18.450 argentinos naturalizados.

La población de la ciudad de Buenos Aires desde 1869 a 1980

Año	Población	T.C.A. ‰
1869	187.346	
		50
1895	663.854	
		46
1914	1.575.814	
		19
1936	2.410.047	
		20
1947	2.981.043	
		0
1960	2.966.634	
		0
1970	2.972.453	
		– 2
1980	2.922.829	

Crecimiento 1869-1980

Fuente: Censos Nacionales de Población y IV Censo de Población de la Ciudad de Buenos Aires (1936). La población que se da para 1869 corresponde a los límites actuales de la Capital, tal como quedaron fijados en 1887.

levemente, en la última década; pero sigue creciendo Buenos Aires como conglomerado demográfico, económico y social, el llamado Gran Buenos Aires o Area Metropolitana (68). Dentro de él la Capital Federal parece especializarse económicamente en la prestación de servicios, mientras la actividad industrial y la residencia de buena parte de la población activa, favorecida por mejores vías de comunicación, se orienta hacia el cinturón suburbano. Los cuadros de este Censo muestran que la "población diurna" de la Ciudad es mayor en unas 370.000 personas que su población residente, por diferencia entre las que vienen de la Provincia a trabajar o estudiar en la Capital y las que hacen el movimiento inverso.

Aquella misma tendencia de reducción de la población que vive dentro de los límites municipales se manifiesta también en otras grandes ciudades de países desarrollados. Así lo revela por ejemplo el Censo 1980 de los Estados Unidos, con notables disminuciones en ciudades como Nueva York, Filadelfia y otras.

Cómo se distribuye la población en la Ciudad

Buenos Aires está dividida en 20 distritos, y se puede agrupar los que son vecinos entre sí y tienen parecidas densidades, en seis zonas o grupos de barrios, de diferente grado de poblamiento.

La parte más populosa de la ciudad no es lo que suele llamarse el Centro, sino una zona que abarca San Cristóbal, Once, Almagro y el Abasto. Su densidad media es de 33.100 habitantes por kilómetro cuadrado. La menos poblada, en cambio, es la franja sur a lo largo del Riachuelo desde la Boca hasta Villa Lugano, con densidad de sólo 7.400 habitantes.

Grupos de barrios	Distritos	Habitantes por Km^2.
San Cristóbal, Once Almagro, Abasto	II-VI	33.120
Villa Crespo, Caballito, Pque. Chacabuco	VII-VIII	22.727
Monserrat, Centro, Barrio Norte	I-III	21.803
Flores, Floresta	XI-XII	16.809
Palermo, Belgrano, Saavedra, Chacarita, Liniers, Devoto, Mataderos	IX-X XIII a XVIII XX	12.666
San Telmo, Boca, Barracas, N. Pompeya, Villa Lugano	IV-V-XIX	7.411

(68) El Gran Buenos Aires, con 10 millones de habitantes, ocupaba en 1980 el 8º lugar entre las aglomeraciones urbanas del mundo, después de Tokyo-Yokohama (20 millones), Nueva York (18), México (14), Sao Paulo (13), Shangai (12), Londres (11) y Los Angeles (11). (Informe de la Conferencia Internacional sobre la Población y el Futuro Urbano, Naciones Unidas, Roma 1980, pág. 277).

Salta, nacida para la integración hacia el norte

No está determinado hasta ahora desde cuándo está habitada la actual Provincia de Salta. Los estudios de arqueólogos y antropólogos demuestran la existencia de importantes localidades precoloniales cuyo mayor grado de desarrollo y volumen de población había pasado ya cuando llegaron los colonizadores españoles. Pero la historia documenta que éstos encontraron una población indígena asentada en el territorio en forma permanente que, en parte por lo menos, se fue incorporando al sistema económico-social de la Colonia, siendo su principal mano de obra mediante el régimen de encomiendas. Una carta de Juan Ramírez de Velazco al Rey a principios de 1596 informa que había en Salta 5.000 indios encomendados (69). 180 años más tarde, a pesar de haber sufrido una fuerte mortalidad, los "naturales" constituían todavía el 26% de la población de Salta, según el Censo Real de 1778.

En su erudita "Historia de la Ciudad Argentina" Amílcar Razori señala geográficamente las numerosas localidades indígenas precoloniales que existía en Salta (ver mapa en la primera parte), sobre todo en la zona de Iruya y Santa Victoria y en los Valles Calchaquíes. Como ya se ha señalado, las clasifica en **poblados** o núcleos indígenas permanentes (Rodeo Colorado), **poblados agrícolas**, con viviendas urbanas y economía agraria (Titiconte, Arcayo y Cuesta Azul en el Norte, Quipón y Tinti en los valles calchaquíes), **pucarás** o fuertes (Palermo), **pucarás poblados** (Huaira Huasi, Colanzuli, Molino Viejo, Zapallar) y ciudades amuralladas (La Paya, Incahuasi) (70).

En su campaña fundacional de la Conquista los españoles decidieron establecer una ciudad en esa parte de la entonces llamada Provincia del Tucumán, para defensa y apoyo del comercio y la comunicación con el Perú. Hernando de Lerma, comisionado para hacerlo, convocó en 1851 a un cabildo abierto en Santiago del Estero, capital de la Provincia, a fin de consultar acerca del mejor paraje para la nueva ciudad, pues las preferencias estaban divididas entre los valles calchaquíes y el valle de Salta. Se eligió este último por ser "tierra fértil y abundante y de muchos aprovechamientos y buenas esperanzas. . ." y allí con 95 vecinos - unas 500 personas - se fundó la "Ciudad de Lerma en el Valle de Salta" el 16 de abril de 1582 (71).

La gran actividad del Potosí pronto requirió el abastecimiento de variados productos y de mano de obra indígena. En ambos requerimientos funcionó como principal proveedora la zona del Tucumán y el movimiento de personas y bienes por la ruta entre ésta y Potosí se intensificó notablemente. La ciudad de Salta fue un importante apoyo para este tránsito que a su vez la proveía de alimentos, escasos en su entorno (72). Pero la presión de las tribus hostiles, tanto de los valles calchaquíes como de las llanuras orientales, limitó su crecimiento y amenazó su continuidad, que sólo se conservó, a toda costa, por la importancia logística de la ciudad en el tránsito hacia el norte.

En el siglo XVIII la creciente demanda del mercado potosino dio lugar a una nueva actividad en los valles de Salta: la cría y engorde de mulas para transporte, que también tuvo mucha importancia en Jujuy.

Al mismo tiempo la drástica disminución de la población indígena, debido a las continuas levas para trabajar en la minería de Potosí, comenzó a ser aliviada en parte con la introducción de población africana que, junto con su descendencia, tuvo fuerte gravitación en la población de Salta: en 1778 constituían el 46% de sus habitantes.

---

(69) Jorge Comadrán Ruiz, obra citada, pág. 31.
(70) Amílcar Razori, obra citada, tomo I, págs. 23-72.
(71) Amílcar Razori, obra citada, págs. 239-246.
(72) Centro Editor de América Latina, obra citada, N° 21, "El Noroeste - El Poblamiento".

A fines de ese siglo, una nueva modalidad para asegurar la frontera oriental contra las tribus hostiles fue avanzar el poblamiento en esa dirección. Fue así que en 1794 el gobernador intendente Ramón García Pizarro fundó la ciudad de San Ramón Nonato de la Nueva Orán, localidad que es actualmente la segunda de la provincia por sus habitantes.

Después de 1810 la interrupción del comercio con el Alto Perú y las guerras de la Independencia produjeron el deterioro de la economía del Noroeste. Los valles salteños debieron cambiar su actividad: lentamente pasaron del ganado mular al vacuno y ovino, y con ello comenzó la competencia con la creciente actividad ganadera de la región pampeana, competencia que a la larga no pudo sostenerse. En la segunda mitad del siglo pasado comenzaron a desarrollarse algunos cultivos industriales. Las producciones de azúcar, tabaco y vid fueron extendiéndose y tuvieron mayor expansión desde la llegada del ferrocarril a Tucumán en 1877. Con ello se logró una vía adecuada para la salida de los productos de la región y para el ingreso de maquinarias y tecnologías modernas.

La población de Salta desde 1778 a 1980

Año	Población	T.C.A. ‰
1778	11.565 (1)	
		7
1801	13.528 (2)	
		29
1854	61.400	
		25
1869	88.933	
		11
1895	118.015	
		10
1914	142.156 (3)	
		22
1947	290.826	
		27
1960	412.854	
		21
1970	509.803	
		27
1980	662.870	
	Crecimiento 1778-1980	20

(1) El Censo de Carlos III discrimina a la población por razas. Los 11.565 habitantes de Salta comprenden 3.190 blancos (28%), 3.070 "naturales" (26%) y 5.305 negros, mulatos y zambos (46%). De esta población residen 4.305 en la ciudad de Salta y 7.260 en la campaña.

(2) 5.093 habitantes en la ciudad y 8.435 en la campaña (Informe del Obispo Angel Mariano Moscoso).

(3) Incluye 1.229 habitantes de los departamentos Pastos Grandes y San Antonio de los Cobres de la ex-gobernación de Los Andes, que serían anexados a Salta en 1943.

Fuentes: Para 1778, Jorge Comadrán Ruiz, obra citada, págs. 80-81. Este autor cita también (págs. 48-49) una estimación para 1634 (6.000 habitantes), pero se trata solamente de la ciudad de Salta con sus vecinos blancos y los indios encomendados, no tomándose en cuenta a la población indígena de la campaña, que debía ser mayor. Para 1801 y 1854, Ernesto J.A. Maeder, obra citada, págs. 53-54. Para 1869 en adelante, Censos Nacionales de Población.

Gracias a estas actividades la población de Salta pudo mantenerse, sin que la emigración llegara a los niveles que tuvo en otras provincias del Noroeste.

El período de la inmigración masiva europea a la pampa húmeda y el desarrollo económico centralizado en esa región significó de todos modos una moderación en el incremento poblacional de Salta, probablemente a causa de la relativa absorción de las economías regionales del interior por el comercio de dimensión nacional e internacional. Pero entrado ya este siglo comienza una nueva etapa con el desarrollo del Chaco salteño, facilitado por el ferrocarril que llega a Embarcación primero y después hasta la frontera con Bolivia. Salta retoma entonces su fuerte crecimiento demográfico, que en los últimos 10 años ha sido considerablemente superior al del conjunto de la Nación.

Corrientes, avanzada poblacional del Nordeste

Durante casi tres siglos, desde 1588, año de su fundación, hasta 1878 y 1879 cuando se establecieron respectivamente Resistencia y Formosa, la ciudad y la provincia de Corrientes permanecieron solas como asentamiento estable en el Nordeste argentino. Las misiones jesuíticas las acompañaron temporariamente, es verdad, desde 1615, pero más tarde fueron destruidas, y Corrientes quedó como único sistema poblado en ese vértice fronterizo tan vulnerable y tan importante para el país.

Juan Torres de Vera y Aragón, yerno y sucesor del Adelantado Juan Ortiz de Zárate, había quedado como titular de la capitulación celebrada en 1569 entre el rey de España y aquél. Esta capitulación constituía un ambicioso plan de poblamiento y contenía el compromiso de fundar cuatro ciudades además de las ya existentes. Dentro de este plan fueron fundadas Buenos Aires y Santa Fe por medio de Juan de Garay, y Concepción del Bermejo por medio de Alonso de Vera y Aragón. El nuevo Adelantado resolvió cumplir con la cuarta fundación antes de regresar a España, satisfaciendo también así la necesidad de expansión que se manifestaba en la ciudad de Asunción.

Partieron tres expediciones desde esta ciudad a principios de 1588. Hernandarias de Saavedra dirigía la primera que fue por tierra. Las otras dos, fluviales, eran comandadas por Antonio de Vera y Aragón y por el mismo Adelantado. El 3 de abril se realizó oficialmente la fundación de la "Ciudad de Vera en las Siete Corrientes".

Con el correr del tiempo la ciudad pasaría a conocerse con la simplificación de su nombre original, es decir, Corrientes. En 1590 tenía alrededor de 500 personas pero en 1622 sólo 455, según el informe del Gobernador Góngora, reflejando un estancamiento que duraría más de un siglo. Como en el caso de las otras doce ciudades territoriales que fundaron los españoles entre 1553 y 1594, la jurisdicción territorial de la nueva ciudad fue la base de la futura provincia.

Paralelamente hubo otra acción poblacional, dirigida ésta al asentamiento de los pueblos indígenas existentes en ese territorio. Fueron las reducciones creadas por los jesuitas entre 1615 y 1667: Santa Lucía e Itatí sobre el río Paraná, La Cruz, Yapeyú y Santo Tomé sobre el río Uruguay y San Miguel y San Carlos en el norte de la Provincia. La expulsión de los jesuitas en 1767 interrumpió esta importante tarea. Mientras tanto la ciudad de Corrientes recibía a los malogrados españoles de Concepción del Bermejo quienes en 1632 tuvieron que abandonar esa ciudad del Chaco ante los ataques de los indios. Así alcanzó Corrientes una población de 1.100 blancos en 1663. Casi un siglo más tarde llegaba a 8.500 personas, contando unos 900 indios procedentes de las antiguas reducciones jesuíticas (73).

A la estimación de Félix de Azara de 9.200 habitantes en 1797, habría que agregar 9.500 personas de los tres pueblos guaraníes de la costa del Uruguay: Santo Tomé, La Cruz y Yapeyú. Después de la Revolución de Mayo se realizó en Corrientes en 1814 el primer censo provincial, según el cual la población era de 30.200 habitantes. En 1830 el gobierno correntino repobló Santo Tomé y La Cruz, desaparecidas prácticamente por la acción de los brasileños.

---

(73) Para los datos históricos de esta reseña se ha consultado las fuentes siguientes: Amílcar Razori, obra citada, tomo I, capítulo 10; Jorge Comadrán Ruiz, obra citada; Ernesto J.A. Maeder, obra citada, y Centro Editor de América Latina: "El País de los argentinos", N° 67, "Región Nordeste - El poblamiento", Talleres Amorrortu, Buenos Aires, 1978.

El Primer Censo de Población, levantado en 1869, en su comentario o "investigación retrospectiva" sobre la población de Corrientes, describe así el poblamiento de la Provincia durante los primeros siglos de su vida (1).

INVESTIGACION RETROSPECTIVA.

El territorio de este estado, en la época de la conquista, era ocupado por tribus de orígen guaraní; caracarás, dagalastas, jaunetes, frentones, ebirayas, &a.

Miembros de estas tríbus entraron en la formacion de las primeras poblaciones, sobre todo individuos del sexo femenino.

Al principio tambien, estuvieron en parte sujetas á la dominacion española, siendo de creer que las vicisitudes inherentes á los primeros periodos de la colonizacion, hicieron alejarse á unos y radicarse á otros, entremezclándose las mas veces, hasta dar de su fusion paulatina gran parte de la poblacion actual.

El pueblo mas antiguo de este estado, es la ciudad capital, fundada el 3 de Abril de 1,588 por el capitan Héctor Rodriguez.

El desarrollo de esta poblacion en el periodo colonial debe haber sido precario, cuando, doscientos años despues de la fundacion de la ciudad de Corrientes, y á pesar de la cruza constante operada entre españoles é indios, y de la agregacion de estos á los pueblos, en 1,797, Don Felix de Azára no calculaba la poblacion sinó en 9,228 habitantes, distribuidos asi:

Ciudad de Corrientes	4,500
Guacarás	60
Itatí	712
Santa Lucía	192
Garras	218
Caá-Catí	600
Mburucuyá	356
Saladas	1,200
San Roque	1,390

Estos cálculos deben aproximarse mucho á la verdad, y bien observados revelan los mas de ellos que proceden de recuento especial, por las cantidades irregulares con que se precisan.

En estas cifras no entraba poblacion alguna de las Misiones. Mas adelante, por 1,817, la poblacion correntina se incrementó con inmigracion de las Misiones que empezaban á despoblarse.

Y en la actualidad, estendiéndose constantemente la accion provincial sobre los territorios dichos de Misiones, ha debido, tambien, entrar en el elemento correntino alguna poblacion resagada de aquellos.

(1) Transcripción facsimilar de "Primer Censo de la República Argentina verificado en los días 15, 16 y 17 de Setiembre de 1869 bajo la dirección de Diego G.de la Fuente", Buenos Aires, Imprenta del Porvenir, Calle de la Defensa, nº 129, 1872, págs. 187 y 188.

En realidad el poblamiento del interior de Corrientes, aparte del originado en las reducciones jesuíticas, es en su mayor parte el resultado de acciones desarrolladas en la época independiente. En el caso de Goya existía ya un nucleamiento más antiguo de familias que aprovechando el puerto natural eligieron ese lugar para radicarse. El Cabildo de Corrientes nombró un Comisionado en 1803. En 1820 se creó la Parroquia y en 1854, tras largo trámite, se expropiaron las tierras del ejido municipal y se asignaron a los pobladores en fracciones de media legua de frente por media de fondo.

En el límite opuesto de la Provincia, sobre el río Uruguay, una sucesión de nombres caracterizó el surgimiento de Paso de los Libres. Conocido el paraje como "Rincón de San Jorge", sobre la desembocadura del arroyo Yatay en el río, por allí penetró un núcleo de correntinos reagrupados en la costa brasileña por el Gral. Joaquín Madariaga. Invadieron la Provincia y la liberaron de la dominación rosista. En su honor quedó fundado, nombrado y diseñado el pueblo en 1843. Pero cuando la Provincia volvió al dominio de Rosas, su nombre fue cambiado por Restauración. Finalmente recobró su nombre actual.

"Hoy todos somos uno"

Curuzú Cuatiá había comenzado a poblarse desde fines del siglo XVIII, pero su fundación oficial y su consiguiente promoción estaban dificultadas por un conflicto jurisdiccional entre los Cabildos de Corrientes y Yapeyú. Este último consideraba que de esos terrenos no podía disponerse porque correspondían a los indios de la antigua reducción.

Poco después de la Revolución de Mayo acampó allí el Gral. Belgrano en su campaña hacia el Paraguay. Conocido el problema, dictó una orden, en uso de sus facultades, y considerando que "hoy todos somos uno, como muy sabiamente lo ha dispuesto la Excma. Junta", dispuso "que se haga y tenga este pueblo por el de Na. Sra. del Pilar de Curuzú Cuatiá". En el mismo acto señaló su jurisdicción y adoptó las disposiciones para su desarrollo y gobierno (1).

(1) Razori, obra citada, tomo III, págs. 374 y 375.

El poblamiento de Mercedes fue espontáneo. En el centro de la Provincia, sobre el camino de San Roque al río Uruguay, se fue nucleando gente alrededor de una capilla construída bajo la advocación de la Virgen de las Mercedes, en terrenos donados a ese fin por el vecino José María Gomez. El Gobernador Atienza designó al núcleo con el nombre de Mercedes en 1835.

La población de Corrientes desde 1797 a 1980

Año	Población (1)	T.C.A. ‰
1797	18.728	
		28
1814	30.184	
		33
1820	36.697	
		35
1833	57.543	
		9
1841	61.872	
		23
1854	82.708	
		11
1857	85.447	
		35
1869	129.023	
		24
1895	239.618	
		20
1914	347.055	
		13
1947	525.463	
		1
1960	533.021	
		6
1970	564.147	
		16
1980	661.454	
	Crecimiento 1797-1980	20

(1) Hasta 1857: Maeder, obra citada, pág. 38.
Desde 1869: Censo Nacionales de Población.

La segunda mitad del siglo XIX y los primeros lustros del actual, hasta 1914, constituyen una época de fuerte crecimiento de Corrientes. El Primer Censo Nacional relevó 129.000 habitantes. En 1895 habían aumentado a 240.000, y a 347.000 en 1914. Se crearon numerosas colonias: Carolina, Perugorría, Madariaga, Berón de Astrada, Apipé Grande y otras. Este proceso se reforzó con la llegada del ferrocarril, primero desde Concordia a Monte Caseros y luego hasta Corrientes pasando por Curuzú Cuatiá y Mercedes. A principios de este siglo se extendió la otra línea sobre la costa del Uruguay por Paso de los Libres, La Cruz y Santo Tomé hasta llegar a Posadas.

Desde 1914 el crecimiento de la población se hace más lento, y a partir de 1947 puede decirse que se entanca. De 1947 a 1960 Corrientes sólo aumentó en unas 7.500 personas, expresión más que elocuente del éxodo sufrido por la Provincia en ese período.

Durante la década siguiente la pérdida es un poco menos grave. Pero sólo en el período 1970-1980 puede decirse que la Provincia ha recuperado un crecimiento substancial, conservando una parte importante de su incremento vegetativo, aunque todavía pierde población por emigración.

La Rioja y las vicisitudes de la economía regional

> "Al licenciado Lerma le subcedió Juan Ramírez de Velasco, caballero bien intencionado, el cual pobló dos pueblos de españoles en las faldas de la cordillera vertientes á Tucumán, el uno donde fué poblado los años pasados la ciudad de Londres, y se despobló por no se poder sustentar, á causa de ser los indios muchos y muy belicosos; el otro más adelante, á la misma falda de la cordillera; es tierra fértil y que produce abundancia de oro y plata, los indios agora no son tantos, por lo cual han sido fáciles de reducir; hanse consumido en guerras civiles unos con otros; el Inga los tuvo sujetos, y por la falda desta cordillera llevaba su camino Real hasta Chile; servíanle y tributábanle oro en cantidad, y de allí se lo traía acá al Perú; su capitán, con la gente de guerra, estaba en un fuerte recogida, y no salía dél sino era cuando algunos indios se le rebelaran; reducidos y castigados, volvíase á su fuerte. . ." (74).

El fundador, Juan Ramírez de Velazco, había partido el 24 de marzo de 1591 desde Santiago del Estero con una importante expedición, formada por 70 españoles y 400 indios, con 750 caballos de guerra y carga, 120 bueyes y 14 carretas, y 4.000 cabras, ovejas y llamas. Su intención original era repoblar o refundar Londres en Catamarca, pero por noticias recibidas en la marcha, decidió seguir hasta el Valle de Cochangasta para fundar allí la nueva ciudad. El entusiasmo del fundador radicaba en buena medida en la esperanza de explotar "minerales de oro y plata" en la cercana zona de Famatina y de encomendar los grupos indígenas de la región para la subsistencia de los españoles en ella (75). El socio de Ramírez de Velazco, el capitán Blas Ponce, estimó en 10.000 los indígenas cuando se efectuó su repartimiento, y parte de ellos fueron empleados en los cultivos de trigo y maíz y el cuidado de los animales traídos por los españoles (76).

El denominado Gran Alzamiento de los diaguitas, dirigidos por el cacique Chelemín, conmovió toda la región entre 1632 y 1636 y puso en serio peligro la dominación española en toda la zona del Tucumán, exigiendo a los pobladores de La Rioja un esfuerzo que malogró su incipiente desarrollo. Hasta el momento habían podido evolucionar a pesar de quedar marginados de las rutas comerciales coloniales hacia el Perú, pues el tránsito se hacía por Córdoba, Santiago del Estero y Tucumán. Pero por la rebelión indígena, sofocada en forma muy cruenta, los pobladores de La Rioja perdieron la mayor parte de sus ganados y los indios encomendados, y con ellos la mano de obra que les había permitido perseverar en el asentamiento (77).

La fundación de San Fernando del Valle de Catamarca hacia fines del siglo XVII facilitó a los riojanos la comunicación con Tucumán, pero su producción de algodón y viñedos encontró siempre la

---

(74) Fray Reginaldo de Lizárraga, "Descripción Colonial". Este dominico pasó por el Tucumán y Cuyo en 1589 y escribió su descripción en el Perú por 1600. Citado por Juan Alfonso Carrizo, "Cancionero Popular de La Rioja", tomo I, págs. 32-33, obra donde se encuentran vastas y eruditas referencias sobre los orígenes diaguitas, el dominio incaico y el desarrollo colonial de La Rioja.

(75) Juan Alfonso Carrizo, obra citada, tomo I, pág. 265.

(76) Centro editor de América Latina, obra citada, N° 77 - Poblamiento puntano y riojano.

(77) Carrizo, obra citada, págs. 98-111.

La población de La Rioja desde 1778 a 1980

Año	Población (1)	T.C.A. ‰
1778	9.723	
		2
1785	9.887	
		19
1801	13.293	
		5
1814	14.092	
		22
1855	34.431	
		25
1869	48.746	
		14
1895	69.502	
		7
1914	79.754	
		10
1947	110.746	
		11
1960	128.220	
		6
1970	136.237	
		19
1980	164.217	
	Crecimiento 1778-1980	14

(1) 1778 y 1785: transcriptas por Comadrán Ruiz, obra citada, págs. 80-81 y 90. 1801, 1814 y 1855, mencionada por Ernesto J. A. Maeder, obra citada, págs. 46-47.

seria limitación de la escasez de agua para su mayor expansión, además de la distancia de los centros urbanos importantes de la época. La actividad minera, tan presente en las expectativas de Ramírez de Velazco, no tuvo gran desarrollo ante la carencia de mano de obra para su explotación, y recién sería emprendida significativamente durante el siglo XIX. Los datos sobre la población de esta etapa de la Provincia son muy imprecisos. Alrededor de 1620 Vázquez de Espinosa estimaba en 250 vecinos la población de La Rioja, o sea unos 1.250 habitantes. Durante ese siglo la población se redujo, y el padre Altamirano la estimaba alrededor de 1685 en sólo 100 vecinos, es decir unos 500 habitantes. Recién cuando la creación del Virreynato del Río de la Plata se tuvo una noticia más precisa de la población de La Rioja por el censo de 1778 dispuesto por Carlos III, que indicó 9.723 habitantes para la jurisdicción, de los cuales sólo 2.172 residían en la ciudad de La Rioja, lo que indica la distribución rural de su población (78).

Población de La Rioja en 1778 (1)

	Ciudad	Campaña	Total
Blancos	582	2.035	2.617
Naturales	652	4.548	5.200
Negro y mulatos	938	968	1.906
TOTAL	2.172	7.551	9.723

(1) Comadrán Ruiz, obra citada, págs. 79-81.

Por esta época fue tomando mayor importancia Chilecito, comunidad organizada alrededor de la Hacienda Santa Rita, que un siglo más tarde superaría a la propia Capital en población (79).

El período de mayor crecimiento en la historia poblacional de La Rioja es el siglo XIX, sobre todo entre 1814 y 1869, con crecimientos anuales medios del 22 y el 25‰. Fue la época del florecimiento de la economía regional en todo el Noroeste del país. En los Llanos de La Rioja se desarrollaba la

(78) Jorge Comadrán Ruiz, obra citada, págs. 80-81.
(79) Razori, obra citada, tomo III, pág. 341.

ganadería vacuna y caprina extensiva, junto con la explotación de los algarrobales y una pequeña actividad agrícola en los lugares con mayor disponibilidad de agua. Alrededor de la Capital se desarrollaba la agricultura para el consumo local. En el Valle de Arauco había viñedos, olivares y frutales. En Chilecito y Famatina se cultivaban viñedos con los que se elaboraban vinos de calidad, y se producía cereales, alfalfa y nueces. De las sierras de Famatina se extraía plata, cobre y plomo y, en menor medida, oro. En el extremo oeste, en los valles de Guandacol y Vinchina, la actividad agrícola se desarrollaba como apoyo al tránsito de ganado hacia el centro minero de Copiapó, que cruzaba la cordillera por el Paso de Comecaballos, a 4.400 metros de altura (80).

Pero en el último tercio del siglo la economía riojana se deterioró como consecuencia de las luchas políticas y del nuevo ordenamiento económico nacional, con la competencia de la producción pampeana y del comercio internacional. Su desarrollo poblacional se estancó y la emigración hacia otras provincias pasó a ser un proceso crónico y creciente, primero hacia San Juan y Catamarca, luego hacia Córdoba y Tucumán y más tarde a Mendoza, Santa Fe, Capital Federal y Buenos Aires. El siglo actual ha sido entonces de bajo crecimiento, y en la década de 1960-1970 la población creció en sólo 8.000, lo que significa desde luego una fuerte emigración, equivalente a casi todo el incremento vegetativo de la Provincia.

Riojanos fuera de La Rioja

En 1970 el 40% de las personas nacidas en La Rioja vivían fuera de la Provincia. Este fue el punto culminante de un proceso de emigración que duró 100 años:

Año	Población riojana emigrada	% sobre nacidos en La Rioja
1869	6.020	12
1895	12.125	16
1914	24.381	25
1947	45.299	32
1970	77.450	40
1980	82.130	37

En los últimos diez años se ha producido una importante reacción y la Provincia creció a una tasa anual media del 19‰, levemente superior al 18‰ del conjunto del país. Esto ha significado un aumento de 30.000 habitantes en la década.

Jujuy y su histórica Quebrada

Jujuy es en la Argentina una de las Provincias de más antiguo asentamiento humano. Antes que los españoles fundaran San Salvador existían numerosas e importantes localidades indígenas cuya ubicación está señalada por Razori en el mapa visto más atrás. Este autor las clasifica en **poblados** o núcleos indígenas permanentes (Los Amarillos y La Huerta), **poblados agrícolas** con viviendas urbanas y economía agraria (El Alfarcito y Coctaca), **pucarás** o fuertes con fines exclusivamente militares (Yacoraite y Perchel) y **pucarás poblados** (Campo Morado, Huichairas, La Cueva y Tilcara). Algunos de esos agrupamientos excedían en su época de apogeo las 100.000 personas (81). Los antropólogos no pueden certificar todavía desde cuándo estuvo habitada esta parte del territorio. Pero en cambio está claro que estos indios, agricultores y sedentarios a diferencia de las tribus nómades del Sur, estaban asentados en la región a la llegada de los colonizadores. Es decir que había grupos humanos preexistentes que se integraron luego en la colonización, dándose así en Jujuy un poblamiento continuo indígena-español.

(80) Centro Editor de América Latina, obra citada, pág. 70.
(81) Amílcar Razori, obra citada, tomo I, págs. 23-72.

Iniciada con el establecimiento de Santiago del Estero en 1553 la conquista española del actual territorio argentino, el largo camino al Perú exigía nuevas fundaciones para consolidar la ocupación de las tierras y el dominio de los pueblos de la región. Este camino tenía un paso estratégico y obligado en su trayecto: la Quebrada de Humahuaca. A su extremo sur el valle de Jujuy pareció a los españoles el lugar apto para enclavar una ciudad que sirviera de apoyo a la comunicación entre el Tucumán y el Perú.

Dos fracasos precedieron al asentamiento definitivo. En 1561 se fundó Nieva y en 1575 San Francisco de Alava, pero ninguna de las dos duró más de dos años. Juan Ramírez de Velazco, gobernador y capitán general de la "Provincia del Tucumán, Diaguitas y Comechingones" encomendó entonces a Francisco de Argañaraz que estableciera la nueva ciudad. Este fundó "San Salvador de Velazco en el Valle de Jujuy" el 19 de abril de 1593 en la unión de los ríos Grande y Xibi-Xibi, realizando su traza y repartiendo 45 solares, entre sus primeros pobladores.

La instalación española a partir de entonces fue extendiéndose en Jujuy siguiendo dos ejes principales: el río Grande por el camino colonial al Alto Perú y el río San Francisco a través de la zona subtropical del Sudeste. Dada la importancia del primero para ligar entre sí los dos virreinatos, la Quebrada se desarrolló en forma predominante durante todo el período español.

Epocas de predominio de cada zona

Años	Porcentajes de población por zonas			
	Quebrada y Oeste (1)	Este sub-tropical (2)	Capital y Sur (3)	Provincia
	%	%	%	%
1851	55	13	32	100
1869	49	22	29	100
1895	41	26	33	100
1914	30	40	30	100
1947	31	35	34	100
1960	20	41	39	100
1970	17	37	46	100
1980	14	34	52	100

(1) Desde Tumbaya y Tilcara hacia el Norte y el Oeste.
(2) San Pedro, Ledesma, Santa Bárbara y Valle Grande.
(3) La Capital, El Carmen y San Antonio.

Pero ya hacia fines del siglo XVII Ledesma fue establecida como fuerte, luego abandonada y finalmente refundada en 1710. Desde 1760 por lo menos existían varias haciendas donde son hoy los departamentos de San Pedro y Ledesma, dedicadas a la ganadería y al cultivo de la caña de azúcar (82). Este fue el comienzo del poblamiento de la zona subtropical, muy moderado durante la época colonial, pero más importante en el siglo XIX. En la primera mitad de la centuria actual la extraordinaria expansión de los cultivos de caña de azúcar y otros en menor escala, y la actividad industrial conexa, produjeron un fuerte crecimiento poblacional en la zona, que pasó a ser la más importante de la Provincia. Ello influyó también en un alto ritmo de aumento de la población provincial respecto del observado en el siglo pasado. Es la época en que la inmigración desde Bolivia adquiere importancia, atraída por la demanda de mano de obra para esas actividades económicas.

La población de Jujuy desde 1778 a 1980

Año	Población	T.C.A. ‰
1778	13.619 (1)	
		13
1801	18.189 (2)	
		12
1855	35.189	
		10
1869	40.379	
		8
1895	49.713	
		24
1914	77.511 (3)	
		23
1947	166.700	
		29
1960	241.462	
		23
1970	302.436	
		31
1980	410.008	
	Crecimiento 1778-1980	17

Fuentes: Para 1778, Censo ordenado por Carlos III al constituirse el Virreinato del Río de la Plata, resumido por Jorge Comadrán Ruiz, obra citada, págs. 80-81. Este autor cita también (pág. 48) estimaciones para 1617 (500 habitantes) y 1634 (3.000), pero se trata solamente de la ciudad de San Salvador con sus vecinos blancos y los indios encomendados, no tomándose en cuenta a la población indígena de la campaña, que debía ser mucho mayor. Para 1801 y 1855, Ernesto J.A. Maeder, obra citada, pág. 55. Para 1869 en adelante, Censos Nacionales de Población.

(1) El Censo de Carlos III discrimina a la población por razas. Los 13.619 habitantes de Jujuy comprenden 653 blancos (5%), 11.181 "naturales" (82%) y 1.785 negros, mulatos y zambos (13%). De esta población residen 1.707 en la ciudad de San Salvador y 11.912 en la campaña.

(2) 4.460 habitantes en la ciudad y 13.729 en la campaña (Informe del Obispo Angel Mariano Moscoso).

(3) Incluye 880 habitantes del departamento Susques que le sería anexado en 1943, procedente de la ex-gobernación de Los Andes.

En los últimos diez años la zona de la Capital y el sur ha pasado a ser la de mayor importancia poblacional, desplazando a segundo término a la zona subtropical. Esta transición ha tenido lugar con un notable crecimiento de la población total de Jujuy: de 1970 a 1980 ocupó por su incremento el quinto lugar entre todas las provincias, precedida sólo por las patagónicas.

San Luis, frontera sur de Cuyo

Con la fundación de San Luis en 1594 los colonizadores españoles completaron el proceso de creación de las "ciudades territoriales": 13 ciudades implantadas en el corto lapso de 1553 a 1594 para dominar y desarrollar el territorio, 13 ciudades de tanta trascendencia que de ellas surgieron las provincias argentinas originales, como ya se ha visto (83).

Después de las fundaciones de Mendoza (1561) y San Juan (1562), el principal problema de los españoles en la región cuyana fue la escasez de mano de obra aborigen. La fundación de San Luis

(82) Razori, obra citada, tomo II, págs. 403-404.
(83) Bernardo Canal-Feijoó, obra y lugar citados.

fue consecuencia de esa necesidad, pues permitió el traslado de indígenas de la zona desde 1576, con destino a Mendoza, San Juan y también a Chile (84). Pero la ciudad cumple tambien otras funciones: facilitar la comunicación desde Chile hacia el Norte y hacia Buenos Aires, y afianzar la frontera del sur, amenazada por los indios pampas. Su papel de proveedora de mano de obra para los asentamientos del oeste determinó, sin embargo, durante muchas décadas, un crecimiento sumamente precario. Y no sólo de aborígenes se "vaciaba" la provincia: las maderas de los bosques serranos, importante recurso natural, era talada y llevada indiscriminadamente por los arrieros mendocinos para las carpinterías de su zona.

El comienzo de las vaquerías en el sur de San Luis promediando el siglo XVII la transformó en un "gran corral abastecedor de las estancias mendocinas", y finalmente el tránsito de ganado vacuno a estas estancias y a Chile se convirtió en la actividad económica dominante de los puntanos (apelativo derivado del nombre completo de la ciudad: San Luis de Loyola Nueva Medina del Río Seco de la Punta de los Venados). Los pequeños poblados del Valle de Conlara se dedicaron a la provisión de los productos agrícolas para la ciudad y en aquéllos como en ésta se desarrolló una discreta producción textil que dio ocupación a mujeres mestizas y criollas. El consumo de esos tejidos dejaba un pequeño remanente que se intercambiaba por productos de otras regiones, llevados y traídos por los comerciantes que cruzaban San Luis hacia Mendoza y Chile y desde Córdoba a Buenos Aires.

Durante el siglo XVIII el poblamiento puntano se sostuvo por su posición en las rutas del comercio colonial, añadiendo a su actividad ganadera la cría de mulas para transporte. Las estancias jesuíticas, establecidas a partir de 1732, la actividad de las curtiembres y la explotación del oro de La Carolina contribuyeron a mantener su población. Pero lo cierto es que en 1777, a 183 años de fundada, San Luis y su ámbito contaban con apenas 7.000 habitantes (85): un lento crecimiento en dos siglos de existencia.

Fue tal vez su condición fronteriza, con la creación de fuertes para su defensa y de pueblos para nuclear la población dispersa, la que desde mediados del siglo XVIII imprime a la Provincia fisonomía propia y afianza su población. En 1752 se establece la Villa de Mercedes, en el paraje Las Pulgas, como fuerte para "reducción y abrigo de los hacendados que se hallan en dicha vecindad". Algunos años antes, hacia 1745, había surgido como poblamiento espontáneo, San Francisco del Monte de Oro. La obra fundacional de Sobremonte desde Córdoba se manifiesta en la exploración de diversos parajes aptos para el asentamiento. En el caso de Merlo, y habiéndose informado que ya había allí pobladores y que es lugar "de muchísima vista, muy alegre y con mucha agua", manda fundarla formalmente en 1794 con 64 vecinos, creando una Capilla bajo la advocación de Nuestra Señora del Rosario.

Después de la Independencia, la organización y asentamiento de las autoridades provinciales en la Capital significa un fuerte impulso, y luego sigue la obra urbanizadora con la creación de Quines, Luján, Candelaria y otros pueblos en la segunda mitad del siglo XIX. Santa Rosa y otras localidades surgen con el paso del ferrocarril. Pero la gran beneficiada con este nuevo medio de transporte fue Villa Mercedes, lugar de empalme de las líneas de Buenos Aires, Villa María y Bahía Blanca con los dos ramales a Mendoza y, por ello, importante centro de mantenimiento ferroviario y base natural para actividades comerciales. Y ya en este siglo las cabeceras de colonias agrícolas, como Buena Esperanza hacia el Sur de la Provincia, son el origen de nuevos pueblos (86)

---

(84) Centro Editor de América Latina, obra citada, N° 77, "Poblamiento Puntano y Riojano".
(85) Ernesto J. A. Maeder, obra citada, pág. 61.
(86) Amílcar Razori, obra citada, tomo II, págs. 246-247 y tomo III, págs. 171-172.

La población de San Luis desde 1594 a 1980

Año	Población (1)	T.C.A. ‰
1594	150 (2)	
		66
1617	1.100	
		9
1777	6.956	
		24
1812	16.837	
		17
1857	37.602	
		29
1869	53.294	
		16
1895	81.450	
		19
1914	116.266	
		11
1947	165.546	
		4
1960	174.316	
		5
1970	183.460	
		16
1980	214.416	

(1) 1594 y 1617: Comadrán Ruiz, obra citada, págs. 17, 18 y 50. 1777 a 1857: Maeder obra citada, pág. 61.
(2) Comadrán Ruiz estima que el número de vecinos fundadores que acompañaron a Jufré no debió pasar de los 25 ó 30. Se ha multiplicado esta última cifra por 5 para estimar el número total de habitantes.

La época de mayor crecimiento de la Provincia de San Luis ha sido el siglo XIX, como puede verse en el recuadro lateral. En cambio desde 1914 y especialmente desde 1947 su ritmo de aumento declina fuertemente, no alcanzando a retener su crecimiento vegetativo, dada la fuerte emigración hacia otras provincias y hacia el área metropolitana.

Esta emigración de puntanos hacia otras regiones era moderada durante el siglo pasado: en 1869 el 15% de ellos vivía fuera de su tierra natal, y en 1895 el 19%. Pero esta proporción se elevó al 26% en 1914 y al 35% en 1947. Y a principios de la pasada década residían fuera de San Luis el 45% de los puntanos!

Este censo muestra un notable repunte de la Provincia. La tasa de crecimiento poblacional ha aumentado sustancialmente, triplicando la de los períodos anteriores. En términos absolutos significa que si la Provincia ganó apenas 9.000 habitantes en el lapso 1947-1960 e igual cantidad en 1960-1970, el aumento durante la última década ha sido en cambio de 31.000 personas, el mayor crecimiento absoluto y relativo desde 1914.

Misiones y su renovado vigor

Curiosa y dramática ha sido, en su vigor original, su decadencia y su moderna reacción, la evolución poblacional de Misiones. La provincia más poblada a mediados del siglo XVIII, perdió su población y su autonomía y fue durante la mayor parte del siglo XIX una zona poco menos que desierta - no pasarían de 3.000 sus habitantes en 1869 - anexada a la provincia de Corrientes. Pero desde fines del siglo pasado, federalizada primero como Territorio Nacional y luego restablecida como Provincia, creció fuertemente mediante una nueva colonización, a un ritmo que en el período 1895-1980 fue solamente superado por el Chaco, Formosa y las provincias patagónicas. Es muy interesante considerar que sólo alrededor de 1908 alcanzó nuevamente la cantidad de población - 46.000 habitantes - que tenía en las reducciones jesuíticas en 1733 (87).

(87) Jorge Comadrán Ruiz, obra citada, pág. 61. Se toma solamente la población de los pueblos del territorio actual de Misiones. Si se incluyen los que estaban en territorio hoy correntino, las misiones contenían en 1733 a 63.000 habitantes.

Los misioneros de la Compañía de Jesús, facultados por el Gobernador y por el Obispo del Río de la Plata, iniciaron en 1609 la organización de reducciones de aborígenes en la gran región guaraní, fundando ese año su primera misión de San Ignacio Guazú en territorio paraguayo. Las reducciones se extendieron rápidamente a pesar de soportar desde el principio el asedio constante de los bandeirantes paulistas, quienes destruyeron varias de aquéllas entre 1628 y 1638. Sin embargo lograron subsistir las misiones de Corpus Christi, San Ignacio Miní, Loreto, Santa Ana y Candelaria sobre el río Paraná; sobre el río Uruguay las de San Javier, Santa María la Mayor - hoy desaparecida -, Concepción, Santo Tomé, La Cruz y Nuestra Señora de los Reyes de Yapeyú, las últimas tres en lo que es hoy provincia de Corrientes; y entre ambos ríos las de Mártires - también extinguida más tarde - Apóstoles, San José y San Carlos, ubicada también esta última en actual territorio correntino (88).

Estas reducciones perfeccionaron su organización y su economía y permitieron el agrupamiento creciente de los guaraníes, al punto de constituir pueblos de gran desarrollo. Según las estadísticas disponibles , su auge poblacional parece haberse dado hacia 1733, cuando tenían 63.000 habitantes, de los cuales 46.500 estaban en el territorio que hoy pertenece a la provincia de Misiones. Téngase en cuenta que según el Censo del Virreinato del Río de la Plata de 1778, ordenado por Carlos III, que no incluía a las misiones, Córdoba era la provincia más poblada, con 40.200 personas, y la siguiente era Buenos Aires con 37.100 (89). Las misiones jesuíticas superaban estas cantidades 45 años antes de aquel Censo.

Luego comenzó la decadencia. La expulsión de la Compañía no sólo provocó el derrumbe de esta organización social de la Colonia sino que también debilitó y en última instancia removió la importante barrera de contención que constituían las misiones frente al implacable asedio de los bandeirantes y mamelucos, quienes encontraron pocos obstáculos desde entonces para avanzar sobre la región. En 1802 la población total de las misiones se había reducido a 23.000 personas, índice elocuente del deterioro en que cayeron. Al año siguiente la región fue erigida como Gobernación sobre la base de los pueblos que administraban los franciscanos, tanto sus misiones originales como las reducciones jesuíticas de las que se habían hecho cargo. El territorio de la Gobernación se prolongaba hacia el sur hasta el río Miriñay, al sudeste de Corrientes, abarcando todas las misiones antes mencionadas. Pero la organización no pudo mantenerse y la invasión portuguesa de 1817 y 1818, con el incendio y saqueo de los pueblos, completó la ruina de las reducciones, cuyos vecinos fueron abandonándolas y emigrando hacia Río Grande del Sur, hacia las estancias de Corrientes y Entre Ríos y hacia los pueblos del Paraguay, que se conservaron por más tiempo. Ya en 1814 el Director Supremo dispuso la anexión de las misiones a Corrientes, que se hizo efectiva a partir de 1830. En 1825 el Gobernador de Misiones, según cita de Woodbine Parish, informaba que no existían en los pueblos al este del Paraguay "ni mil almas". Y esta situación de despoblamiento persistió durante varias décadas, al punto que el Primer Censo Nacional de 1869 estima la población de Misiones en unos 3.000 indígenas (90).

Quedó frustrada así una obra floreciente de integración de los hijos del país en la colonización de los españoles, cuyas consecuencias sociales, políticas, económicas y demográficas, para el país y para la provincia, de haberse conservado y desarrollado, hubieran cambiado sin duda el curso de la historia en el nordeste argentino.

---

(88) Amílcar Razori, obra citada III, págs. 17 a 39.

(89) Comadrán Ruiz, obra citada, pág. 80.

(90) Maeder, obra citada, págs. 64-65.

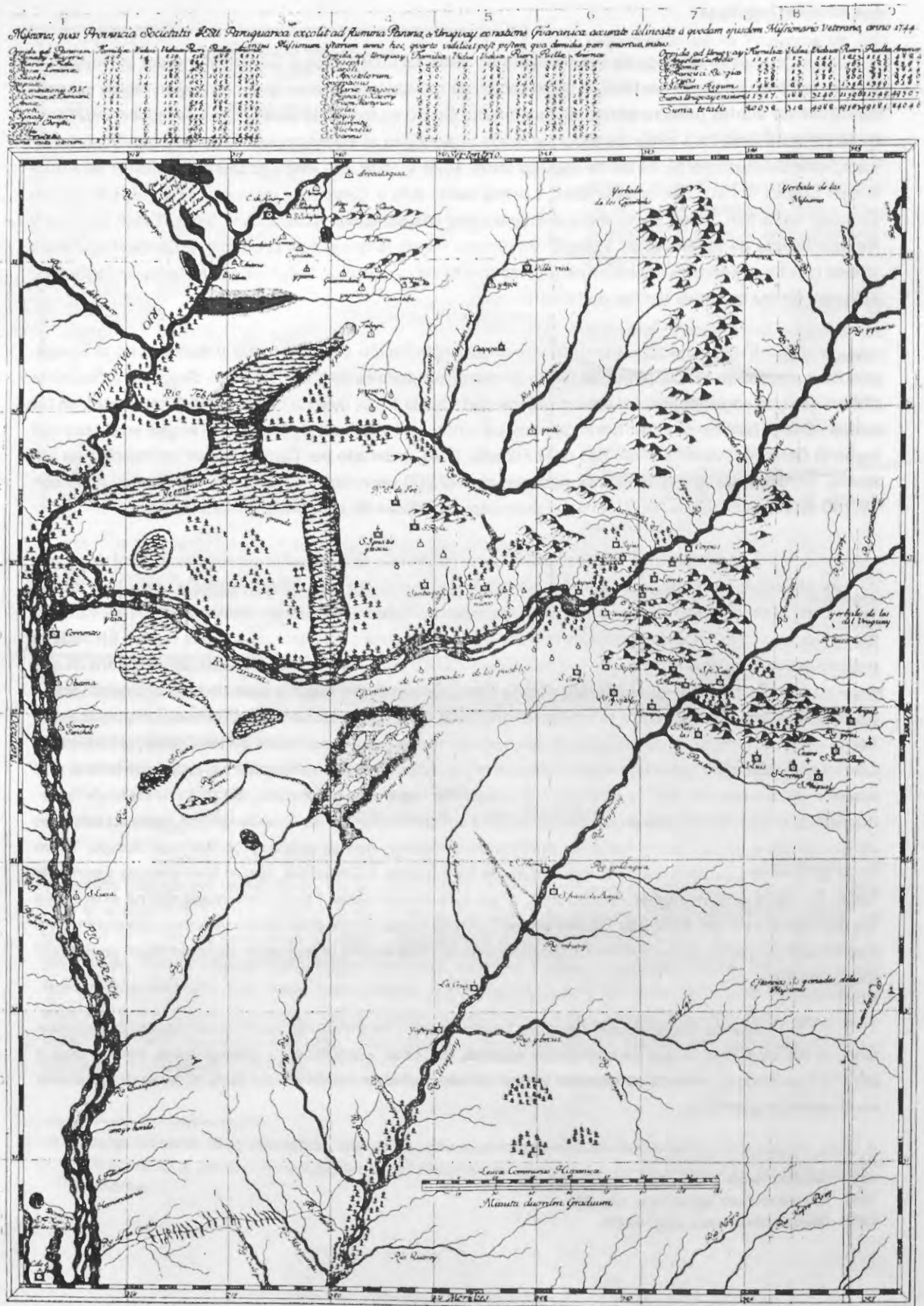
Missiones, quas Provincia Societatis JESU Paraguarica excolit ad flumina Parana & Uruguay ex natione Guaranica accurate delineatae a quodam ejusdem Missionario Vetterano, anno 1744
Lingua Missionum ytarum anno hoc, quarto vigesimo post pestem, qua dimidia pars mortua, intus
Sum. totalis
Sortentrio
Arecutaqua
Villa rica
Yerbales de los Guaranies
Yerbales de las Missiones
Yerbales de las del Uruguay
Rio Paraguay
Rio Tebicuary
Rio Paraná
Rio Uruguay
Rio Pareca
Rio Negro
Rio Ybicui
Rio Ruerry
Corrientes
Santiago Sarichel
Estancias de los ganados de los pueblos
Estancias de ganados de las Missiones
Leucae Communis Hispanicae
Minuta duorum Graduum
Meridies
Occidens
Oriens
A. Signat loca, quibus Guarany occasione primae suae conversionis sequentes Patres Societatis JESU morte violenta afficerunt.
In Caro intra oppida S. Michaelis et S. Laurentij Patres Rochum Gonzalez et Alphonsum Rodriguez
Ad flumen Yyui, prope ad Uruguay flumen P. Joannem Castillo
Ad quosdam fluminis originem occiderunt Mamaluci P. Didacum Alvaro Superiorem Missionum
Ad flumina Quaiquirano originem P. Petrum Spinosam
Ad flumina Ybicui originem P. Christophorum Mendoza
Sol. Christ. Wenceslaus Scultetus Sculpsit Vienae

LXVI

El censo y el mapa de las misiones jesuíticas en 1744

Las misiones jesuíticas del Río de la Plata, asentadas en las actuales provincias de Corrientes y Misiones así como en el Paraguay y una parte del Brasil, reunían en 1744 a 84.000 indígenas, de acuerdo con el Censo levantado ese año por la Compañía de Jesús. Un resumen de sus resultados, así como la ubicación de las diversas misiones, están indicados en el mapa adjunto, diseñado y grabado en Viena, en cuya Biblioteca Real se conserva el ejemplar del que procede esta copia (1). Para mayor claridad se traducen del latín los nombres y se transcriben los datos.

Misiones Jesuíticas sobre los ríos Paraná y Uruguay en 1744

Misiones	Familias (matrimonios)	Viudos	Viudas	Solteros	Solteras	Total de almas
1. Sobre el río Paraná						
San Ignacio Mayor	490	14	219	518	488	2.231
Santa María	920	8	193	824	728	3.593
Santa Rosa de Lima	550	2	147	469	452	2.170
Santiago	1.012	31	126	1.173	1.105	4.359
Itapuá	682	14	190	627	652	2.847
Presentación	482	3	125	306	366	1.764
Santos Cosme y Damián	341	1	121	261	207	1.272
Santa Ana	1.181	6	117	954	892	4.331
Loreto	703	19	121	616	627	2.789
San Ignacio Menor	548	5	186	455	476	2.218
Corpus Christi	830	7	117	753	704	3.214
Jesús	388	6	59	469	369	1.679
Santísima Trinidad	588	8	121	482	470	2.245
Total	8.715	124	1.842	7.907	7.436	34.739
2. Sobre el río Uruguay						
San José	345	14	153	363	374	1.594
San Carlos	326	5	182	85	280	1.404
Santos Apóstoles	430	10	128	301	278	1.577
Concepción	513	20	156	546	548	2.296
Santa María Mayor	267	10	59	190	200	993
San Francisco Xavier	458	6	129	562	432	1.845
Santos Mártires	695	7	97	672	668	2.834
San Nicolás	755	10	310	585	692	3.107
San Luis	695	5	176	664	633	2.868
San Lorenzo	429	7	44	324	340	1.573
San Miguel	1.308	1	183	1.945	1.866	6.611
San Juan	644	1	81	736	737	2.843
Angeles Custodios	1.150	17	141	1.213	1.153	4.824
Santo Tomé	533	16	226	563	526	2.397
San Borja	709	13	456	991	936	3.814
La Cruz	578	17	180	500	687	2.540
Santos Reyes de Yapeyú	1.482	29	439	1.356	1.399	6.187
Total	11.317	188	3.140	11.596	11.749	49.307
Total General	**20.032**	**312**	**4.982**	**19.503**	**19.185**	**84.046**

(1) Guillermo Furlong S.J., "Cartografía Jesuítica del Río de la Plata", Facultad de Filosofía y Letras, Instituto de Investigaciones Históricas, Buenos Aires, Talleres S.A. Jacobo Peuser, Ltda., 1936, volumen I, página 66 y volumen II, lámina 21.

La nueva colonización

Desde fines del siglo pasado Misiones fue junto con el Chaco la meta de corrientes no tradicionales de inmigrantes europeos, que fueron poblando esas tierras, marginadas hasta entonces por las circunstancias históricas descriptas, del proceso de colonización y poblamiento. Federalizada como Gobernación Nacional en 1881 - con un límite sudoeste que la privó de una parte considerable de su territorio original - sus nuevas autoridades emprendieron una política de fundación de pueblos y colonias, varios de ellos sobre la base de las antiguas misiones. Así resurgieron entre 1887 y 1895 San Ignacio, Concepción, Corpus, San Javier, San José, Candelaria y Santa Ana. Muchos de los nuevos pobladores procedían de los países vecinos, y en 1895 el Censo Nacional registró 33.200 habitantes, de los cuales 51% eran extranjeros, brasileños en su mayoría y paraguayos en segundo lugar.

La población de Misiones desde 1733 a 1980

Año	Población (1)	T.C.A. ‰
1733	46.500	
		−13
1767	29.505	
		−24
1802	12.266	
		10
1895	33.163	
		26
1914	53.563	
		47
1947	246.396	
		30
1960	361.440	
		21
1970	443.020	
		29
1980	588.977	
	Crecimiento 1733-1980	10
	Crecimiento 1895-1980 (2)	34

(1) 1733, 1767 y 1802 citadas por Comadrán Ruiz, obra citada, págs. 61 y 103. Desde 1895: Censos Nacionales.
(2) El período de los censos nacionales es también el del mayor crecimiento de Misiones a partir de su federalización en 1881 como Territorio Nacional.

En 1897 comenzaron a llegar inmigrantes centroeuropeos. Primero fueron los polacos y los ucranianos que se establecieron en la zona de Apóstoles. El Censo de 191[illegible] registra 8.200 habitantes en ese departamento, de los cuales 4.500 - el 40% - figuran como "austro-húngaros", denominación originada sin duda en la circunstancia de que Polonia y parte de Ucrania se encontraban antes de la Primera Guerra sometidas al Imperio Austro-Húngaro. De similar origen son quienes en el mapa adjunto aparecen como "galitzianos", es decir, procedentes de Galitzia, entre Polonia y Ucrania. En todo Misiones la población en 1914 era de 53.600 habitantes, de los cuales 38% eran extranjeros: dos tercios de limítrofes y uno de europeos. La nueva colonización se extendió por el sur del Territorio, sobre todo por las zonas que hoy forman los departamentos de Candelaria, Leandro N. Alem y Oberá, y se diversificaron los orígenes con colonos suecos, finlandeses, suizos, alemanes procedentes del Brasil, noruegos y otros.

Después de la guerra de 1914-1918 se reanudó el proceso, ahora con gran auge de la colonización privada, especialmente sobre el Alto Paraná, en tierras que habían sido enajenadas en bloque a particulares antes de la federalización de Misiones. Surgieron así las colonias de Puerto Rico, Montecarlo, Eldorado, Victoria, Wanda y otras, con predominio de alemanes y polacos, pero también con colonos suecos, ingleses, japoneses y de otras nacionalidades.

En las últimas décadas, desde 1940, el movimiento se fue moderando. Dejó de venir inmigración de ultramar, salvo la japonesa, pero continuó el asentamiento de argentinos, tanto criollos como hijos de los viejos inmigrantes, así como de brasileños y paraguayos que suelen instalarse como intrusos en tierras desocupadas (91).

(91) Provincia de Misiones, Dirección General de Estadística y Censos, "Atlas General de la Provincia de Misiones", Posadas, 1976, págs. 40/41.

PROCESO DE POBLAMIENTO: TIPOS DE COLONIZACION Y GRUPOS ETNICOS INTERVINIENTES

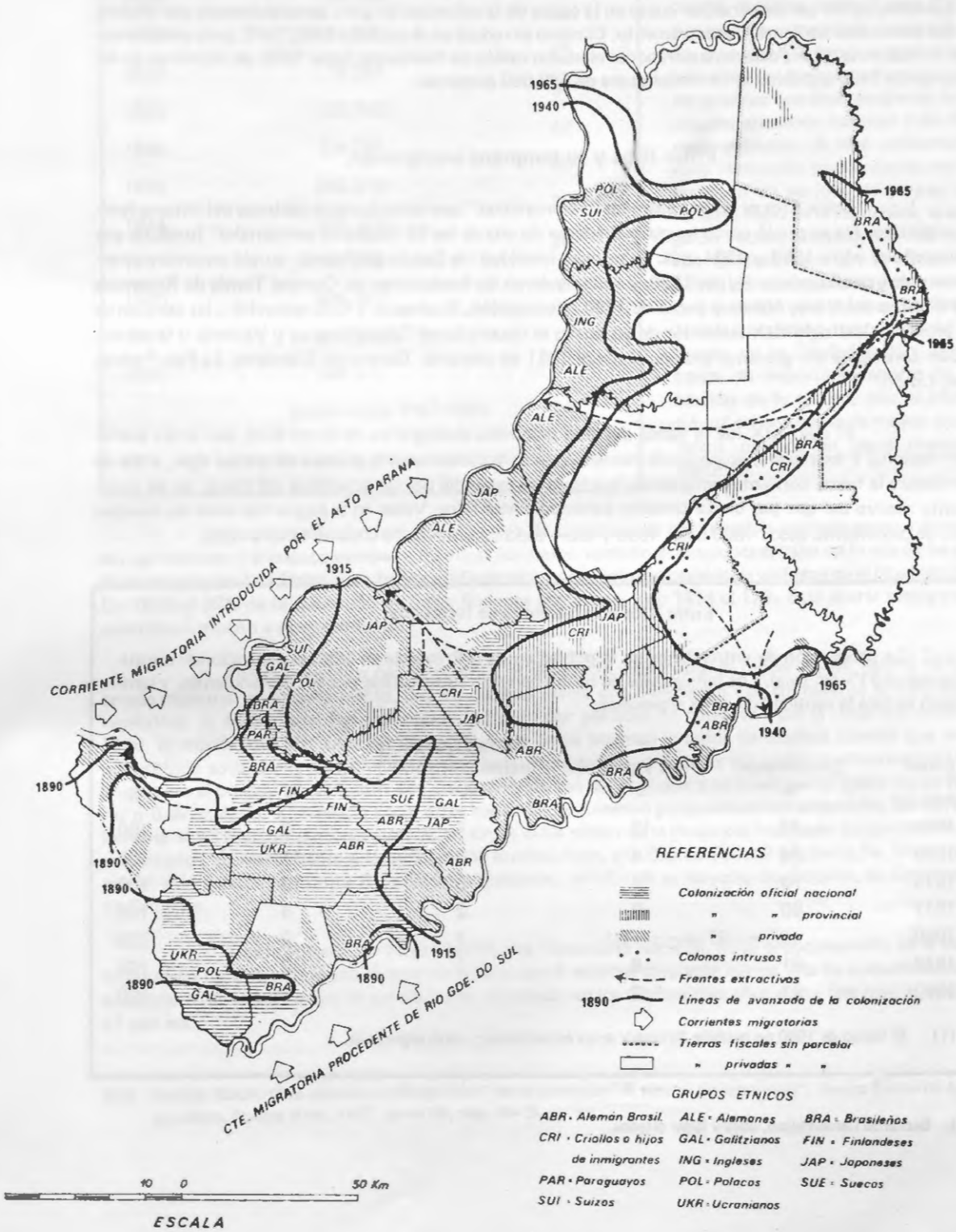

DIRECCION GENERAL DE ESTADISTICA Y CENSOS DE LA PROVINCIA DE MISIONES

En 1947 Misiones tenía 246.000 habitantes culminando el período de su mayor crecimiento. Desde 1914 había aumentado en población a razón del 47‰ anual medio, a pesar de las interrupciones en los años de ambas guerras y de la restricción a la inmigración cuando la crisis de 1930.

El crecimiento moderno de Misiones

En 1953, después de 120 años, Misiones volvió a ser Provincia. Su crecimiento poblacional ha continuado, no tan espectacular como en la época de la colonización pero apreciablemente por encima de los promedios nacionales de incremento. El ritmo se redujo en el período 1960/1970, pero volvió a cobrar fuerza en la última década, superándose el medio millón de habitantes hacia 1975. Al momento de este censo de 1980 la población de Misiones era de 589.000 personas.

Entre Ríos y su temprana inmigración

Entre Ríos es atípica entre las "14 provincias" que constituyeron las bases del sistema federal argentino. No se pobló como las otras alrededor de una de las 13 "ciudades territoriales" fundadas por los españoles entre 1553 y 1594 (92). Su primera localidad - la Bajada del Paraná - surgió espontáneamente un siglo y medio más tarde, por 1730, y a ella siguieron las fundaciones del Coronel Tomás de Rocamora por encargo del Virrey Vértiz a partir de 1780 - Concepción, Gualeguay y Gualeguaychú -, las capellanías de principios del siglo XIX alrededor de las cuales se desarrollaron Tala, Villaguay y Victoria, y la urbanización consciente del gobierno provincial desde 1831 en adelante: Concordia, Diamante, La Paz, Federación, Colón.

El siglo XIX fue la época del gran desarrollo demográfico de Entre Ríos, que atrajo población nacional y extranjera, apareciendo nuevos pueblos y ciudades en la primera mitad del siglo, antes de que llegara la fuerte corriente inmigratoria que luego se expandió por las provincias del litoral, en un movimiento masivo del que por cierto también participó Entre Ríos. Véase en la página siguiente las notables tasas de crecimiento desde 1820 hasta 1895 y sobre todo durante los 20 años de 1849 a 1869.

Entre Ríos hoy casi no tiene forasteros

La proporción de entrerrianos en la población de la Provincia en 1980 es excepcional: constituyen el 91% del total. Los inmigrantes de otrora han sido substituídos por sus descendientes, y también es baja la cantidad de otros argentinos.

Censo	Entrerrianos %	Otros argentinos %	Extranjeros de países limítrofes %	Otros extranjeros %	Total %
1869	74	12	5	9	100
1895	74	4	5	17	100
1914	79	4	5	12	100
1947	86	9	2	4	100
1960	----------97---------- (1)		1	2	100
1970	91	6	1	2	100
1980	91	7	1	1	100

(1) El Censo de 1960 no permite distinguir entre entrerrianos y otros argentinos.

(92) Bernardo Canal-Feijoó, obra y lugar citados.

La población de Entre Ríos desde 1797 hasta 1980

Año	Población (1)	T.C.A. ‰
1797	11.700	
		24
1820	20.056	
		30
1849	47.736	
		65
1857	79.284	
		54
1860	92.746	
		42
1869	134.271	
		30
1895	292.019	
		20
1914	425.373	
		20
1947	787.362	
		2
1960	805.357	
		1
1970	811.691	
		11
1980	908.313	
	Crecimiento 1797-1980	24

(1) 1797 a 1860: Ernesto J.A. Maeder, obra citada, págs. 30-40.

Varios factores contribuyeron a este poblamiento adelantado. Entre Ríos no tuvo prácticamente problemas de hostigamientos por parte de los indios desde 1749, cuando las tribus hostiles fueron derrotadas y sometidas o expulsadas de su territorio. Ello permitió una colonización ganadera desde el siglo XVIII, por criollos y mestizos al principio, a los que ya en la época independiente se agregaron ingleses y franceses. En los pueblos que iban surgiendo se radicaron artesanos italianos y de otras nacionalidades. A este poblamiento rural favorecido por la relativa paz interior en un período de guerras civiles en el resto de la República, se agregaron hechos políticos que favorecieron el desarrollo. En la década de 1850 los sucesos de orden nacional que tuvieron por escenario a Paraná con la instalación temporaria del gobierno de la Confederación, significaron un importante aporte de población en la ciudad, que se convirtió así en una de las de mayor importancia política en aquel momento histórico.

Desde la década siguiente el apoyo de Urquiza a la colonización agrícola atrajo a numerosos agricultores y artesanos europeos, mientras acudieron también poblaciones criollas en busca de las condiciones propicias de Entre Ríos frente a dificultades y conflictos en provincias vecinas y en el Uruguay (93). En 1895 el 22% de la población de Entre Ríos era extranjera, y en 1914 el 17%. Este aporte inmigratorio contribuyó mucho a su crecimiento.

Desde principios del siglo actual el desarrollo poblacional se moderó, y de 1947 a 1970 los censos muestran su estancamiento, que en realidad revela una emigración casi equivalente al crecimiento vegetativo. El éxodo rural fue importante, influído por pérdidas de cosechas y por la crisis económica de 1930. El minifundio por sucesivas divisiones de la tierra provocó la salida de muchos jóvenes que no tenían cabida en los estrechos predios familiares. Las ciudades entrerrianas no pudieron absorber esta emigración rural porque no contaban con una economía tan diversificada y en crecimiento como las de Rosario o Buenos Aires. El traslado hacia otras zonas del país asumió proporciones considerables. En 1970 solamente el 62% de las personas nacidas en Entre Ríos vivían en la Provincia, habiendo emigrado 456.000 entrerrianos, principalmente a la provincia de Buenos Aires, a la Capital Federal y a Santa Fe. En compensación sólo residían en Entre Ríos 69.000 forasteros, venidos en su mayoría del exterior, de Corrientes y de Santa Fe.

Desde entonces se ha producido una importante reacción, fruto probablemente de la mayor integración de Entre Ríos con el resto del país y con el exterior mediante nuevas vías de comunicación. El crecimiento de la población, de ser casi nulo, ha pasado en los últimos diez años a una tasa media anual del 11 por mil.

(93) Beatriz Bosch, "Las colonias de Entre Ríos", en la colección "El país de los argentinos", Centro Editor de América Latina, Buenos Aires, 1977, tomo 36, págs. 74-76.

Río Negro y sus tres polos

La historia del poblamiento de Río Negro puede resumirse en el origen y desarrollo de los tres principales asentamientos de sus habitantes: Viedma, el Alto Valle y San Carlos de Bariloche.

Viedma

El 23 de abril de 1779 Francisco Fernández de Viedma desembarca en la margen sur del Río Negro e inicia la construcción de un fuerte, oficinas y ranchos necesarios para instalar en forma permanente a los colonos que lo acompañan. Pero en junio de ese mismo año una gran inundación los obliga a trasladarse a la orilla opuesta, más alta y segura, dando origen con ello al pueblo de Carmen de Patagones.

A pesar de este antecedente varios colonos repueblan la costa sur, dando origen al "Barrio de las Piedras o del Mondongo". El núcleo se acrecienta y pasa a ser el pueblo de Mercedes de Patagones , mientras se van desarrollando las actividades agrícolas del valle inferior del Río. En 1879 el pueblo toma el nombre de Viedma en homenaje al fundador y al constituirse Río Negro como Territorio Nacional en 1885 es designado Capital, función que fue transferida fugazmente a Choele-Choel en 1899, para ser recobrada poco tiempo después por Viedma (94).

El Alto Valle

General Roca, la más antigua ciudad del Alto Valle, nace en septiembre de 1879 por decisión del comandante de las tropas expedicionarias que actuaban en la zona, General Lorenzo Vintter. En marzo de 1880 cuenta con 700 habitantes (95). A ellos se van sumando riojanos y sanjuaninos, expertos en el manejo del riego. En 1884 llega un grupo de inmigrantes alemanes, alrededor de 700 personas, pero al poco tiempo se retiran por el fracaso en su intento de instalarse. En 1886, otro reducido grupo de inmigrantes, esta vez de origen francés, llega al Valle y tropieza con similares dificultades que los alemanes; pero, apoyando la iniciativa del sanjuanino Hilarión Fourques, construyen el "canal de los milicos", llamado así porque en su construcción colaboraron tropas del ejército, además de colonos, presos e indios. Nace así la primera obra de irrigación del Valle, de 55 kilómetros de extensión, que fue la base de la gran producción agrícola e industrial, consolidada a partir de 1899 con la llegada del Ferrocarril del Sud a la confluencia de los ríos Limay y Neuquén.

Surgió así rápidamente una serie de nuevos pueblos en el Alto Valle. Cerca de la confluencia de los ríos Limay y Neuquén, sobre la base del avecindamiento espontáneo ocurrido al lado del viejo fortín Primera División, se fundó en 1903 el pueblo de Cipolletti, hoy día el más importante de la zona. En 1907 fue creada la Sociedad Cooperativa de Irrigación Limitada, cuyas actividades dieron origen al tercer pueblo del Valle: Allen. En la segunda década del siglo se llevaron a cabo las importantes obras de riego proyectadas por el ingeniero César Cipolletti, que ampliaron el asentamiento de población y la producción agrícola. En 1912 inmigrantes valencianos crearon otra cooperativa de irrigación y una nueva localidad: Ingeniero Huergo. Más tarde, la Compañía Italo Argentina de Colonización creó el pueblo de Villa Regina en el extremo oriental del Valle, y entre 1922 y 1925 se inició la plantación intensiva de frutales (96). Durante la década de 1930 comenzaron a proliferar las plantas procesadoras, y las agroindustrias dieron así una nueva dimensión y perspectiva a los centros urbanos del Valle, que por esta época inició la exporta-

(94) José J. Biedma, Crónica Histórica del Río Negro, Buenos Aires, 1903, y Amílcar Razori, obra citada, tomo III, págs. 355-56.

(95) Raúl A. Entraigas - Capítulo XXI de la Historia Argentina Contemporánea 1862-1930, de la Academia Nacional de la Historia, Editorial El Ateneo, Buenos Aires, 1967, volumen IV, pág. 412.

(96) Antonio F. Rodríguez. El Alto Valle del Río Negro, Emporio de Riquezas. Talleres Gráficos Hays Bell - Buenos Aires - 1947, págs. 30 y 31. - Entraigas, obra citada.

La población de Río Negro desde 1895 a 1980

Año	Población	T.C.A. ‰
1895 (1)	9.241	
		83
1914	42.242	
		36
1947	134.352	
		28
1960	193.292	
		31
1970	262.622	
		39
1980	383.354	
	Crecimiento 1895/1980	45

(1) Al momento del primer Censo Nacional (1869) no se había creado aún la Gobernación Nacional del Río Negro. Su territorio estaba comprendido en lo que dicho Censo denomina Patagonia.

ción de sus productos, primero al Brasil y luego a Europa. Este desarrollo socio-económico fue la causa del crecimiento poblacional del Valle y del rosario de centros urbanos del departamento más poblado de la Provincia.

San Carlos de Bariloche

San Carlos de Bariloche nace en 1895, fundada por don Carlos Wiederhold, quien inicia las primeras construcciones de la localidad junto con su hermano Germán. En 1904 contaba con unas cincuenta casas y un importante movimiento comercial. En 1909 se estimaba su población en 1.250 habitantes, tenía correos y telégrafos, juzgado de paz, registro civil y servicio de automóviles con Neuquén, que era entonces punta de rieles del Ferrocarril del Sud (97). El Censo de 1914 registra en el departamento Bariloche a 6.900 personas.

Gracias a la visión y el desinterés del Perito Francisco P. Moreno se creó el Parque Nacional Nahuel Huapí, y en 1924, la "Comisión pro-Parque Nacional del Sur" organizó las primeras excursiones turísticas a la zona, en ferrocarril hasta Neuquén y de allí en automóviles hasta Bariloche. La construcción de la línea ferroviaria hasta la ciudad a través del sur de la Provincia significó la expansión de su desarrollo turístico que hizo famosa a la región en el país y en el extranjero. En 1947 la localidad contaba con 6.600 habitantes, y la continua expansión de su actividad fue la causa de su paralelo crecimiento poblacional: 16.000 personas en 1960, 27.000 diez años más tarde y 49.000 en el presente Censo, incremento que le hace ocupar el primer lugar por su tamaño entre las localidades de Río Negro.

La evolución de estas tres zonas y en menor medida del Valle Medio, constituyó la base principal del crecimiento demográfico de la Provincia: de 9.200 habitantes en 1895 a 383.000 según este Censo. Es decir que en esos 85 años la población aumentó más de 41 veces su volumen.

Santa Cruz y sus puertos deseados

La Corona Española demostró interés desde el siglo XVI por conocer la Patagonia. Hernando de Magallanes en 1520 fue el primer europeo que llegó a esas tierras, tocando los puertos naturales Deseado y San Julián y descubriendo el río Santa Cruz. Pero el carácter exclusivamente marítimo de las expediciones destacadas con ese fin no contribuyó eficazmente a ese cometido. El deseo de conquista estuvo siempre presente, pero un hecho avivó esta ambición: la publicación del libro del Padre Tomás Falkner en 1774, titulado "Descripción de la Patagonia y de las partes adyacentes de la América Meridional", que tuvo amplia resonancia en Europa y despertó el interés de otras naciones por esas tierras.

(97) Juan Martín Biedma, Toponimia del Parque Nacional Nahuel Huapí, Buenos Aires, 1967, Dirección de Parques Nacionales.

Por Reales Ordenes dictadas en 1778 "con el fin de impedir que los ingleses o sus colonos insurgentes pensasen establecerse en la Bahía de San Julián o sobre la misma costa", surgieron los primeros intentos de colonización y poblamiento, como los de Juan de la Piedra en Bahía Sin Fondo y San Julián, en el mismo año 1778; la creación de la Nueva Colonia de Floridablanca en 1789 por obra de los hermanos Francisco y Antonio de Viedma, y algunas otras tentativas; pero estos esfuerzos no prosperaron y los sitios fueron abandonados (98).

Puede decirse que recién en 1859 se inició la colonización estable de la Provincia, y fue desde la boca del Río Santa Cruz, merced a la instalación de la factoría del Comandante Luis Piedrabuena en la Isla Pavón, en el estuario de ese río. Tres años más tarde un grupo de misioneros anglicanos procedentes de las Islas Malvinas se instaló en las cercanías, en el paraje hoy conocido como Cañadón de los Misioneros.

En 1884 fue constituido el Territorio Nacional y se estableció su capital en Puerto Santa Cruz. En 1904 se trasladó la capital a Río Gallegos, localidad creada en 1897, que pronto se convirtió en el centro urbano más importante. El Censo Nacional de 1895 adjudicó 1.058 habitantes al nuevo Territorio, en 1905 fueron estimadas 4.000 personas y el Censo Nacional de 1914 registró 9.948 habitantes.

La población de Santa Cruz desde 1895 a 1980

Año (1)	Población	T.C.A. ‰
1895	1.058	
		125
1914	9.948	
		45
1947	42.880 (2)	
		16
1960	52.908	
		48
1970	84.457	
		31
1980	114.941	
	Crecimiento 1895-1980	57

(1) Al momento del primer Censo Nacional (1869) no se había creado aún el Territorio Nacional de Santa Cruz. Su territorio estaba comprendido en lo que dicho censo denominaba Patagonia.

(2) Población en 1947 del territorio que tenía Santa Cruz antes de la creación de la Zona Militar de Comodoro Rivadavia en 1944 con partes de Chubut y de Santa Cruz, y que volvió a tener después de la supresión de dicha Zona Militar en 1955.

Este poblamiento de Santa Cruz fue provocado por la expansión de la producción ovina, cuyas primeras majadas llegaron en 1877. La cría del ganado lanar fue complementada con el faenamiento en frigoríficos, instalados en Puerto Deseado, San Julían y Río Gallegos. El descubrimiento de petróleo en Comodoro Rivadavia impulsó también el crecimiento poblacional del norte de Santa Cruz. Caleta Olivia, sobre el mismo golfo de San Jorge, se transformó en 1942 con la exploración petrolera, y a partir de 1960 con la explotación intensiva de este recurso, ocupando actualmente el segundo lugar como núcleo urbano después de Río Gallegos. Algo similar ocurrió más tarde con Pico Truncado. Este pueblo surgió como otros a la vera del antiguo ferrocarril de Deseado a Colonia Las Heras, que se comenzó a construir en 1909. Con la explotación de sus yacimientos gasíferos creció su población y es hoy día la tercera localidad de la Provincia (99).

Los 10.000 habitantes de Santa Cruz en 1914 pasaron a ser 43.000 en 1947. El crecimiento fue luego más lento hasta 1960, cuando la población fue de 53.000 personas. Pero en los últimos veinte años volvió a crecer con mejor ritmo: en 1970 llegó a los 84.000 habitantes, y en 1980, tras diez años de incremento algo menor, pero muy superior al global de la República, se llegó a una población de 115.000 personas.

(98) Amílcar Razori, obra citada, tomo III, págs. 123-138.
(99) Aquiles D. Ygobone, Historia de la Provincia de Santa Cruz, cap. XXIII de la Historia Argentina Contemporánea citada, págs. 457 y siguientes.

Chubut y la epopeya de los galeses

El dominio exclusivo de las tribus nómades, las frustradas expediciones españolas, la llegada de los galeses en busca de paz y libertad, las estancias ovinas, el descubrimiento y explotación del petróleo y la instalación de industrias de alta tecnología, son los principales mojones en el largo camino del poblamiento del Chubut desde que en 1520 la expedición de Magallanes reconoció por primera vez su costa. Lo sustancial de ese proceso de 460 años se concentra sin embargo en los últimos 115, a partir del desembarco del primer grupo de colonos galeses en 1865.

Las tribus indígenas

Cuando Hernando de Magallanes y sus hombres invernaron en la costa patagónica en junio de 1520, quedaron admirados del impresionante físico de los aborígenes con quienes establecieron un fugaz contacto. Se trataba de los tehuelches, de elevada talla, fuerte musculatura y hábitos nómades, que habitaban una amplia zona de la Patagonia, comprendido el actual territorio del Chubut. Los tehuelches se dedicaban a la caza y recorrían la precordillera y las mesetas, pero poco la costa, donde se enterraba a los muertos.

Del otro lado de la cordillera estaban los araucanos, "mapuches" en su propia lengua, que resistieron tenazmente la penetración española en Chile, y poco a poco fueron cruzando los Andes y "araucanizando" las diversas tribus de la Patagonia. Aunque este proceso no fue en general violento sino más bien de dominación étnica y cultural, para vencer a los tehuelches se llegó finalmente al enfrentamiento en el combate de Languiñeo (en araucano "lugar de los muertos") a orillas del río Senguerr, a fines del siglo XVIII o comienzos del XIX. Los grupos tehuelches que quedaron fueron los que se relacionaron más adelante con los galeses instalados en el valle del río Chubut (100).

En los 350 años que corren desde aquel primer contacto de Magallanes hasta la instalación de los galeses, se desarrolló pues en el Chubut, como proceso poblacional indígena, la última etapa del dominio tehuelche y la penetración de la región por los araucanos. Estos se opusieron siempre al avance de los blancos y terminaron trágicamente con la Conquista del Desierto.

Es difícil estimar la importancia numérica de los indios que vivían en el Chubut en estas épocas. Difrieri estima para fines del siglo XVI unos 10.000 indios en la Patagonia (101). Martin de Moussy habla de 30.000 tehuelches en 1863 (102), y en el comentario al Primer Censo Nacional de 1869 Diego G. de Lafuente los calcula en 20.000, sin contar los de Tierra del Fuego (103).

No es probable entonces que los indios que habitaban el Chubut, o vivían como nómades en su territorio, pasaran de unas 10.000 almas en el momento previo a la colonización de la Provincia.

Las expediciones españolas

El 24 de febrero de 1520, la expedición de Magallanes que buscaba la ansiada comunicación con el Pacífico reconoció por primera vez la costa de la Provincia, identificando algunos de sus principales accidentes geográficos, aunque sin echar pie en ella, sino más al sur, en la bahía de San Julián. Quince años más tarde otra expedición al mando de Simón de Alcazaba desembarcó el 26 de febrero de 1535

---

(100) Centro Editor de América Latina, "El país de los argentinos", N° 51, "La Patagonia", Buenos Aires, 1978.

(101) Horacio A. Difrieri, "Población indígena y colonial" en "La Argentina, Suma de Geografía", Editorial Peuser, Buenos Aires, 1961, tomo VII, pág. 24.

(102) V. Martin de Moussy, "Description géographique et statistique de la Confédération Argentine", París, 1860-1864, tomo III, págs. 509 y 526.

(103) Primer Censo de la República Argentina, Buenos Aires, 1872, págs. 621-622.

en la costa del Chubut, en las proximidades de la actual Camarores, y fundó el Fuerte de los Leones, a la vez que denominó Nueva Provincia de León a la costa del golfo de San Jorge. A partir de esta base. Alcazaba se proponía explorar el interior. Pero terminó trágicamente por una rebelión de sus subordinados, frustrándose este intento de temprano asentamiento (104).

Durante el siglo XVII los misioneros jesuitas recorrieron parte de la Patagonia, ingresando a ella desde Chile. En 1670 el padre Nicolás Mascardi reconoció las nacientes del río Chubut, motivado por la búsqueda de la utópica Ciudad de los Césares. Más tarde otro jesuita, el estudioso inglés Tomás Falkner, hizo famosa a la región en los círculos científicos europeos al publicar en Inglaterra en 1774 su célebre "Descripción de la Patagonia y las partes adyacentes de la América del Sud". La obra además motivó a los reyes españoles para tratar de consolidar allí su dominio, preocupados por el interés que el texto de Falkner despertó en el Viejo Mundo. El Virrey Vértiz envió a don Juan de la Piedra a establecer colonias en el sur, y éste desembarcó en enero de 1779 en el golfo San José y fundó la primera población del Chubut, a la que denominó también San José. Pero las enfermedades y otras dificultades pudieron más que los animosos pioneros, y la colonia sólo duró unos quince años (105).

Con este fracaso finalizó prácticamente el frustrado intento de los españoles de consolidar su dominio en el Chubut, que continuó habitado exclusivamente por los aborígenes de la región.

La colonización galesa

Durante el siglo XIX el país de Gales estaba sometido fuertemente a la dependencia británica, y muchos galeses decidieron establecerse en otras tierras donde pudieran recuperar su autonomía y conservar su religión y su cultura. El éxito obtenido por un primer grupo emigrante a Estados Unidos fortaleció la idea. Las crónicas de Fitz Roy sobre la Patagonia inspiraron al pastor Miguel Daniel Jones el proyecto de establecer una colonia de galeses en el sur de la Argentina. El cónsul argentino en Liverpool, seños Phibbó y luego el Ministro del Interior, Dr. Guillermo Rawson, apoyaron calurosamente la idea, y en 1863 vinieron a tratar con el gobierno y a reconocer la zona donde se instalarían, el capitán Love J. Parry, barón de Madryn, y Lewis Jones, periodista de Liverpool. Acordadas las condiciones del asentamiento, el 15 de mayo de 1865 partieron de Liverpool los primeros 153 galeses en la goleta Mimosa y el 28 de julio desembarcaron en el Golfo Nuevo, albergándose en chozas en la playa. Se iniciaba así una verdadera epopeya de la que resultó el primer asentamiento organizado y perdurable en lo que es hoy la provincia del Chubut (106).

Los comienzos fueron muy difíciles por el total desconocimiento del medio y de las técnicas agrícolas apropiadas, pero con su dedicación y su empecinamiento los colonos superaron los rotundos fracasos iniciales. Establecieron excelentes relaciones con los tehuelches, y de ellos aprendieron el manejo del caballo, del lazo y de las boleadoras, y la caza de animales silvestres. Ellos también los proveyeron de carne para subsistir durante los primeros tiempos. Ya al año siguiente de la llegada de los colonos, el joven indígena Mahuelquier, hijo del cacique Chiquichano, se instruía con los hijos del galés Berwyn, aprendía su idioma y se hacía agricultor. Se estableció así un estilo de relación que sólo tendría su excepción en la trágica muerte de tres jóvenes galeses a manos de los indios, en el lugar que hoy se conoce con el significativo nombre de Valle de los Mártires.

La colonia logró afianzarse finalmente. Consiguió buenas cosechas de trigo, al punto de ganar el primer premio en la Gran Exposición de París de 1899. Siguió recibiendo galeses y en 1886, junto con 500 nuevos inmigrantes, llegaron los materiales para la construcción del ferrocarril que recorrería el Valle y llegaría a Madryn en 1888.

---

(104) Aquiles D. Ygobone, "Historia de la Provincia de Chubut", en "Historia Argentina Contemporánea 1862-1930" citada, tomo 4, segunda parte, pág. 428.

(105) Ygobone, obra citada, págs. 430-431.

(106) Abraham Matthews, "Crónica de la Colonia Galesa de la Patagonia", Editorial El Regional, Gaiman, Chubut, 1977.

Además de la ciudad de Rawson, su primer asentamiento, los galeses fundaron Gaiman en 1874 y Trelew en 1888, y con la construcción del ferrocarril tomó impulso Puerto Madryn. También en 1888, apoyados por el inteligente y eficaz primer gobernador del Chubut, Luis Jorge Fontana, extendieron su instalación al oeste del territorio, creando la colonia 16 de Octubre, complementada con la fundación de Esquel en 1906.

Mientras tanto el "descubrimiento del Chubut" por los galeses impulsó a otros pioneros a establecerse en el territorio. La abundancia de tierras, su aptitud para la explotación ovina y las buenas condiciones del mercado lanar internacional favorecieron el establecimiento de grandes estancias, especialmente por parte de extranjeros. El italiano Ferro compró la mayor parte de la Península de Valdés en 1895 y organizó allí cuatro estancias. En el oeste se establecieron varias empresas ganaderas inglesas (107). No fueron fuentes de poblamiento numeroso, dado el escaso personal que requiere esa actividad, pero sí centros de considerable producción económica, de uso efectivo de la tierra y de presencia del hombre en los inmensos espacios patagónicos, factores todos de importancia en esa etapa de ocupación del desierto. En 1895 había en el Chubut 54.000 cabezas de ganado lanar y en 1903 llegaban a 500.000 (108).

El descubrimiento y la explotación del petróleo

En 1897 se había creado la importante Colonia Sarmiento al sur del lago Colhué Huapí, y para comunicarla con el mar fue fundada Comodoro Rivadavia en 1901. Mientras se realizaban perforaciones para el suministro de agua a la nueva localidad en 1907, surgió de pronto petróleo, dando comienzo al desarrollo de una industria de importancia para la economía argentina, que sería de allí en adelante uno de los principales factores de poblamiento del Chubut (109).

Comodoro Rivadavia no figuraba aún separadamente en el censo de 1914, sino que su escasa población estaba englobada entre los 5.219 habitantes del departamento Sarmiento. En 1947 era, por mucho, la primera ciudad de lo que es hoy la provincia del Chubut, con 25.700 personas. Los datos resultantes de este censo la muestran en 1980 con casi cien mil habitantes (96.800), cifra que al ritmo de crecimiento que ha tenido en los últimos años, debe haber alcanzado al publicarse este volumen.

La industria de alta tecnología

La etapa más reciente del desarrollo poblacional del Chubut está vinculada con las nuevas industrias de tecnología intensiva establecidas en las ciudades del nordeste. El extraordinario crecimiento de Puerto Madryn y Trelew durante los últimos diez años refleja una corriente de migración de personal atraído por esas industrias y por las actividades de apoyo y de servicio que ellas originan. Es una interesante experiencia sobre un modelo de crecimiento económico y demográfico que parece ser eficaz para el progreso y el poblamiento de la Patagonia.

La población del Chubut desde 1895 a 1980

Año	Población	T.C.A. ‰
1895	3.748	
		100
1914	23.065	
		43
1947	92.456	
		34
1960	142.412	
		29
1970	189.920	
		33
1980	263.116	
	Crecimiento 1895-1980	51

La vuelta del siglo fue sin duda el período de mayor crecimiento relativo del Chubut. La escasa población - menos de 4.000 habitantes - registrada en 1895, se sextuplicó

(107) Carl C. Taylor, "Rural Life in Argentina". Lousiana State University Press, Baton Rouge, 1948, págs. 43-48.
(108) Ygobone, obra citada, págs. 455-456.
(109) Ygobone, obra citada, págs. 458-459.

hasta 1914, expresando la presión de poblamiento hacia una región abierta con demora en un país en expansión que ya tenía 8 millones de habitantes. El aumento posterior no pudo mantener el mismo ritmo pero fue siempre alto. Su leve declinación en 1960-1970 fue superada en la última década. Con el 30 por mil anual, Chubut ha sido durante estos últimos diez años la tercera provincia del país, después de Neuquén y Río Negro, en cuanto a intensidad de crecimiento.

La población más austral del mundo: Tierra del Fuego, Antártida e Islas del Atlántico Sur

El poblamiento de la zona austral argentina es más un tema de futuro que de pasado. Estas tierras son, se puede decir, la nueva frontera para el desarrollo argentino. Sin embargo, cuanto se realice de aquí en adelante deberá tener en cuenta los antecedentes históricos de los actuales asentamientos. A ellos se hace referencia en esta introducción, separadamente para las tres partes de este territorio: la Tierra del Fuego, la Antártida Argentina y las islas del Atlántico Sur, en particular las Malvinas.

La Tierra del Fuego

Cuando los exploradores europeos en el S.XVI se asomaron en sus viajes a las severas tierras australes, encontraron tribus indígenas nómades de tipo mongol, "venidas a ese confín del mundo quién sabe a través de cuántas y qué extrañas migraciones" (110). Los onas, nómades pedestres, habitaban la parte continental de la "tierra de los fuegos" llamada así por las hogueras que veían de noche los miembros de la expedición de Magallanes que en 1520 fueron los primeros testigos de la existencia de vida humana en la región. Más al sur todavía, en el archipiélago fueguino, estaban los nómades canoeros, los yamanas o yaganes, que viajaban y vivían a bordo de sus canoas, se alimentaban de la pesca marina y sólo dejaban sus embarcaciones para pernoctar. Estaban confinados a un medio tan hostil por el dominio de los onas en la tierra firme. A los onas, a su vez, los tehuelches les impedían todo intento de pasar al norte del Estrecho de Magallanes (111).

Las misiones de los anglicanos y de los salesianos. Durante 300 años Tierra del Fuego sólo fue objeto de esporádicas exploraciones de su contorno, sin intentos de asientos permanentes. Pero durante el siglo XIX el espíritu misionero motivado en el deseo de elevar a estos indios de su bajo nivel de cultura espiritual y material, logró establecer dos centros alrededor de los cuales comenzó a desarrollarse desde entonces el poblamiento de la Isla Grande: la misión anglicana entre los yamanas en Ushuaia y la misión salesiana entre los onas en Río Grande.

Desde que algunas expediciones científicas dieran a conocer la existencia y el modo de vida de los yamanas en la zona isleña de Tierra del Fuego, hubo diversos intentos por parte de misioneros anglicanos para evangelizarlos. Finalmente en 1870 pudo instalarse el pastor Tomás Bridges en la bahía de Ushuaia. Casa, aulas, hospital y capilla formaron el primer poblado del lugar. La comunicación y predicación de Bridges en el idioma yamana, que había aprendido en viajes anteriores por la región, atrajo a muchos aborígenes a la misión. Esta además fue un refugio para muchos náufragos de la ruta del sur, muy concurrida entonces por el tránsito interoceánico, por las exploraciones científicas y por los cazadores de focas, pingüinos, nutrias y ballenas. Pero el contacto con el hombre blanco, acentuado desde la instalación de otros pobladores en Ushuaia desde 1884, encontró a los indígenas sin defensas biológicas contra las enfermedades, nuevas para ellos, de estos forasteros. Viruela, tuberculosis, influenza y sarampión se propagaron rápidamente, diezmando a las tribus. Esta paulatina extinción de los indios desalentó a Bridges quien renunció a la misión, y se instaló en Puerto Harberton, dedicándose con éxito a la ganadería. Desapareció así la misión pero quedó el pequeño caserío que sería en adelante el asiento de las autoridades del territorio.

---

(110) Armando Braun Menéndez, "Historia de Tierra del Fuego", en Academia Nacional de la Historia, Historia Argentina Contemporánea 1862-1930 citada, volumen IV, segunda sección, pág. 502 y siguientes.

(111) Braun Menéndez, lugar citado.

En tierra de los onas, en el litoral atlántico, la iniciativa de la evangelización fue de los salesianos. El padre José Fagnano, que ya había estado en la Isla Grande como capellán de expediciones argentinas, se instaló con sus colaboradores en 1893 en la margen norte de la desembocadura del Río Grande, fundando la misión de Nuestra Señora de la Candelaria. Destruída podo después por un incendio, fue reconstruída en 1897 más al norte, cerca del Cabo Domingo, organizándose también como estancia de ovejas a fin de costear sus propios gastos. El asiento anterior en Río Grande había quedado como un pequeño caserío sobre la base de los pocos edificios conservados, con un incipiente comercio. Este poblado fue el origen de la ciudad de Río Grande, hoy la más importante del territorio. La misión salesiana tuvo la misma dificultad insuperable de la anglicana: las enfermedades exóticas introducidas por los blancos hicieron estragos en la población aborigen, cuya cantidad se redujo dramáticamente. La obra siguió, sin embargo, dedicándose a la educación de los hijos de los pobladores que se iban instalando en la zona. Se fundaron escuelas y se transformó la estancia de ovejas en un establecimiento de enseñanza agrotécnica (112).

La fugaz búsqueda del oro. Hacia fines de 1885 se difundió en Buenos Aires la noticia del descubrimiento de oro en el Cabo Vírgenes, al sur de Santa Cruz. Semejante novedad movilizó a gran cantidad de aventureros, como suele suceder. Uno de ellos, más organizado y preparado que el resto, fue el ingeniero rumano Julio Popper quien, restando importancia a los lavaderos de Cabo Vírgenes, logró formar con capitales porteños una empresa que instaló en Tierra del Fuego en la Bahía de San Sebastián. Su importante lavadero de oro se transformó en un pequeño estado, con policía, moneda y correo propios, que provocó conflictos con el gobierno del Territorio y pleitos de trascendencia nacional. De todos modos el metal resultó escaso y junto con el siglo terminó la producción aurífera fueguina.

El territorio entretanto no lograba poblarse sino precariamente: en 1895 tenía 500 habitantes y 10 años más tarde 1.400.

Las estancias fueguinas. En noviembre de 1886 la expedición exploratoria de Ramón Lista llevó las primeras 50 ovejas a los campos de la Bahía de San Sebastián. Luego los salesianos llevaron las suyas a su estancia de Río Grande. En 1896 José Menéndez, inmigrante español que hizo fortuna en Punta Arenas, adquirió una concesión de 80.000 hectáreas que había sido de Julio Popper. Se inició así la época de las grandes estancias ovinas de Tierra del Fuego. La visita del Presidente Roca en 1899 dio impulso a la instalación de ganaderos y se ocupó rápidamente la zona apta de las planicies del norte, estableciéndose estancias modernas de muy buen nivel tecnológico para esa época. Pronto las praderas fueguinas llegaron al tope de su receptividad ovina, y en 1917 se instaló la industria frigorífica, agregándose a la producción de lana la de reses para el consumo, que tuvieron muy buena aceptación en el mercado internacional de carnes. La actividad lanera y la frigorífica atrajeron inmigración de tipo "golondrina", compuesta de peones, obreros y empleados que venían de Chile durante el verano para la esquila y la faena de animales. Durante esos meses la población del Territorio llegaba a casi el doble de la normal.

Evolución de la Tierra del Fuego en el siglo actual. Con el comienzo del siglo aparece en Ushuaia un nuevo factor: el presidio nacional. Su actividad económica, gracias a la previsión y el empeño de su constructor y director, el ingeniero italiano Castello Muratgia, brindó a la población sus servicios internos: electricidad, teléfonos, talleres de reparación, imprenta, sastrería, farmacia y servicio médico. El movimiento en torno al presidio favoreció, pues, a Ushuaia, pero en la imagen y en la impresión del público identificó a la localidad con el presidio, estableciendo una traba para el asentamiento de nuevos pobladores. Por otra parte la producción del territorio era poco intensiva en mano de obra. La ganadería ovina en grandes extensiones, la industria frigorífica estacional y la actividad administrativa del sector público no requerían mucha población. Los 1.400 habitantes de 1905 crecieron a sólo 3.800 en 1930. La crisis económica mundial de ese año fue un duro golpe para los productores ovinos: los precios cayeron estrepitosamente.

---

(112) José Luis de Imaz, "Los hombres del confín del mundo", EUDEBA, Buenos Aires, 1972, pág. 4.

La población de la Tierra del Fuego desde 1895 a 1980

Año	Población (1)	T.C.A. ‰
1895	477	
		115
1905	1.417	
		65
1914	2.504	
		27
1930	3.837	
		16
1947	5.029	
		36
1960	7.955	
		54
1970	13.431	
		74
1980	27.358	
	Crecimiento 1895/1980	49

(1) 1905 y 1930, datos transcriptos por Armando Braun Menéndez, obra citada, pág. 544. Demás años: censos nacionales.

El poblamiento se reactivó desde 1943 con la creación de la Gobernación Marítima de Tierra del Fuego. La construcción de barrios para las bases navales de Ushuaia y Río Grande, la de aeropuertos y otras obras públicas y la instalación de diversos servicios fueron un importante incentivo para la economía. Atrajo nuevos pobladores desde el resto del país y desde el extranjero. El crecimiento demográfico ha sido cada vez más intenso desde entonces (113).

Este crecimiento corresponde fundamentalmente a sus dos centros urbano. Ushuaia y Río Grande, que absorben la mayor parte de la población. Según el Censo de 1980, la población de Tierra del Fuego es de 27.400 habitantes.

Desde 1956 Tierra del Fuego integra con las demás zonas australes argentinas el Territorio Nacional de la Tierra del Fuego, Antártida e Islas del Atlántico Sur.

La Antártida Argentina

Los primeros cazadores de focas que incursionaron por las islas del Antártico fueron españoles y criollos rioplatenses, antes y después de la emancipación argentina. Las pieles de estos animales, sin valor comercial hasta mediados del siglo XVIII, comenzaron luego a tener una fuerte demanda en la China para fabricar prendas de abrigo. Su cacería pronto se volvió indiscriminada y produjo una drástica disminución de esas especies en el sur del continente. De allí el avance de las expediciones a la Antártida, donde se obtenían nuevamente en abundancia las codiciadas pieles (114).

Desde el siglo XIX se ha desarrollado la exploración científica de la Antártida. La Argentina, ubicada a las puertas del continente helado, colaboró científica y logísticamente con algunas de esas expediciones, que emplearon puertos argentinos como bases de operaciones y se aprovisionaron en ellos. De allí derivó a principios de este siglo la presencia permanente del país en esas latitudes. El rescate de la expedición Nordenskjöld, realizado por la Corbeta Uruguay de la Armada Argentina al mando del teniente Julián Irízar en 1903, tuvo resonancia mundial. Poco después el doctor Francisco P. Moreno llevó a cabo activas gestiones que culminaron en la instalación de una estación meteorológica permanente en las Islas Orcadas, aprovechando las instalaciones ofrecidas por el doctor William Bruce, jefe de una misión científica escocesa con la que la Argentina había colaborado. El Presidente Roca dictó el decreto por el cual se estableció el 22 de febrero de 1904 la nueva estación de observatorio de las Orcadas, que inició la presencia permanente del país en la Antártida (115).

Pero éste fue sólo el primer paso del avance argentino hacia el polo sur. La participación nacional siguió consolidándose por nuevas expediciones exploratorias y científicas, con la instalación de las bases, estaciones y destacamentos que se indican en el recuadro.

(113) Imaz, obra citada, págs. 12-13.
(114) Armando Braun Menéndez, "Sector Antártico", en Academia Nacional de la Historia, obra citada, págs. 570-572.
(115) Braun Menéndez, obra citada, págs. 582-593. El 22 de febrero ha sido declarado Día de la Antártida Argentina, por decreto N° 1032 del año 1964.

Bases, Estaciones y Destacamentos Argentinos en la Antártida (1)

Destacamento Naval Orcadas	22 de febrero	1904
Destacamento Naval Melchior	31 de marzo	1947
Destacamento Naval Decepción	25 de enero	1948
Base de Ejército General San Martín	21 de marzo	1951
Destacamento Naval Esperanza	31 de marzo	1952
Base de Ejército Esperanza	17 de diciembre	1952
Destacamento Naval Teniente Cámara	1 de abril	1953
Base de Ejército General Belgrano	18 de enero	1955
Estación Científica Almirante Brown	8 de abril	1955
Estación Científica Ellsworth	17 de enero	1959
Base Aérea Teniente Benjamín Matienzo	15 de marzo	1961
Base de Ejército Alférez de Navío Sobral	2 de abril	1965
Estación de Apoyo N° 1 F.A. Argentina	20 de abril	1965
Estación Aeronaval Petrel	22 de febrero	1967
Base Aérea Vicecomodoro Marambio	29 de octubre	1969
Base de Ejército Primavera	8 de marzo	1977
Base de Ejército Gral. Belgrano II	5 de febrero	1979

(1) Instituto Geográfico Militar, "Atlas de la República Argentina", Buenos Aires, 1979, pág. 85.

En 1980 vivían en los establecimientos de la Antártida Argentina 185 personas, de las cuales 44 constituían 14 familias, diez de ellas con hijos. En la Antártida están presentes, pues, la mujer y la familia argentina, sin duda las familias más australes de la población del mundo.

Las Islas Malvinas

A principios del siglo XVI los europeos tomaron conocimiento de la existencia de la Islas Malvinas al este del Estrecho de Magallanes. El primero en avistarlas parece haber sido el español Esteban Gómez que desertó con su barco de la expedición de Magallanes en 1520 y al regresar pasó por las Islas. Los navegantes españoles dieron cuenta de ellas, y fueron registradas en las cartas geográficas, tales como las de Pedro Reinel (1522 ó 1523), del español Weimar (1527), en la Carta del Mundo de Diego de Rivero (1529), en el Islario General de todas las Islas del Mundo de Alonso de Santa Cruz (1541) y en el mapa de Sebastián Gaboto de 1544. Pero sólo dos siglos más tarde tuvo lugar el primer intento de asentamiento poblacional estable en las islas. En febrero de 1764 el conde Antoine Louis de Bougainville instaló los primeros 17 colonos en las Malvinas seguidos luego por otros 53, fundando con ellos Port Saint Louis (116).

Dos años más tarde tuvo lugar el primer intento de ocupación inglesa. En enero de 1766 se estableció una pequeña guarnición en una isla menor del archipiélago, Trinidad. Pero ambos intentos fracasaron por las reclamaciones de la corona española, retirándose los franceses en 1767 y los ingleses en 1774, y España ejerció posesión de las islas hasta 1811 mediante 8 sucesivos gobernadores.

En 1820 la Argentina concreta sus derechos por natural sucesión de la soberanía española, tomando posesión efectiva de las Malvinas. Designó comandante de Puerto Soledad a Pablo Arequati y otorgó concesiones de tierras, derechos de explotación de ganado y de pesquerías en todo el archipiélago.

(116) Paul Groussac, "Las Islas Malvinas", Comisión Protectora de Bibliotecas Populares, Buenos Aires, 1936, págs. 117-119. - Ezequiel F. Pereyra, "Las Islas Malvinas", Buenos Aires, 1969, págs. 11-13.

Sucesivas expediciones argentinas en 1826 y 1828 llevaron nuevos grupos de familias a quienes se les otorgó también tierras para su asentamiento. Pero en 1833 Gran Bretaña se apoderó por la fuerza de las islas, apresando a las autoridades argentinas residentes y expulsando a casi todos los pobladores. Se inició así el largo período de ocupación ilegal inglesa, durante el cual nunca fueron atendidos los continuos y permanentes reclamos diplomáticos del gobierno argentino (117).

La población de las Islas Malvinas desde 1851 a 1980

Año	Población (1)	T.C.A. ‰
1851	287	
		65
1861	541	
		41
1871	811	
		64
1881	1.510	
		17
1891	1.789	
		13
1901	2.043	
		11
1911	2.272	
		– 8
1921	2.094	
		13
1931	2.392	
		– 4
1946	2.239	
		– 1
1953	2.230	
		– 3
1962	2.172	
		– 10
1972	1.957	
		– 10
1980	1.813	
	Crecimiento 1851-1931	27
	Crecimiento 1931-1980	– 6

(1) Datos publicados en el informe del censo de población del 7 de diciembre de 1980, pág. 2.

En 1845 comenzó la implantación sistemática del ovino en las Malvinas y a partir de 1860 se extendió rápidamente su cría ante la receptividad del mercado inglés: los merinos desplazaron totalmente a las razas vacunas, pero la capacidad de los suelos no permitirían su expansión más allá de un tope de 1.000.000 de cabezas. Por la misma época se instaló en las Malvinas la empresa "Falkland Islands Company" que llegaría a monopolizar las actividades productivas, financieras y comerciales de las islas y de sus habitantes. En 1851 la población de las Malvinas era de 287 personas. Una década más tarde eran 541. Luego la expansión de la producción ovina y la actividad del puerto, muy visitado por el tránsito interoceánico hasta la apertura del Canal de Panamá en 1916, fomentó un discreto incremento poblacional, sobre todo en la década de 1870. Las islas alcanzaron su máxima población en 1931 con 2.400 habitantes. Desde entonces su decrecimiento ha sido continuo, posiblemente por el desvío del tránsito interoceánico hacia Panamá y el desinterés del gobierno británico por las islas. El despoblamiento ha sido más fuerte durante los últimos 20 años, a razón del –10‰ anual. El censo levantado a fines de 1980 registró 1.813 personas.

Las Islas Georgias y Sandwich del Sur

El archipiélago de las Georgias del Sur - en realidad la gran isla San Pedro y algunos islotes que la rodean - se encuentra a unas 900 millas al este de las Malvinas. Su superficie es de 3.850 kilómetros cuadrados. El capitán noruego Carlos Larsen, que lo había visitado en 1892, se radicó en Buenos Aires donde creó una gran empresa ballenera en 1903, la "Compañía Argentina de Pesca S.A.", con la participación de la firma Ernesto Tornquist y de los señores Schliper, Christophersen y De Bary, entre otros. Se adquirieron o construyeron diversos barcos, que fueron inscriptos en la matrícula nacional, y en 1904 se instaló en el caserío de Grytviken la factoría de la empresa argentina, los edificios auxiliares y las casas para

(117) Ricardo R. Caillet-Bois, "Las Islas Malvinas", en Academia Nacional de la Historia, "Historia de la Nación Argentina", volumen VII, 2da. sección, Buenos Aires, 1950, págs. 395-412.

el personal. Las Georgias se convirtieron desde entonces en la base para la explotación de la más rica zona ballenera del mundo, asentándose allí también diversas empresas extranjeras, en particular noruegas y británicas. Cerca de Grytviken se levantó un observatorio del Servicio Meteorológico Nacional. La época de mayor auge fue hacia 1930, antes del colapso del mercado ballenero (118).

A 400 millas al sudeste de las Georgias están las Islas Sandwich del Sur, que tienen en conjunto 300 kilométros cuadrados aproximadamente. En ellas está instalado el Destacamento Naval Corbeta Uruguay.

En 1980 la población de estas islas del Atlántico Sur, según informaciones recogidas en los organismos gubernamentales competentes, era de 25 habitantes en las Georgias y de 11 en las Sandwich.

Chaco, mosaico de colonos

El Chaco comenzó a poblarse con asentamientos estables hace poco más de 100 años, en 1878. El Primer Censo Nacional de 1869 le asigna una población indígena nómade de unas 10.000 personas (119). Sin embargo la región fue descubierta por las expediciones españolas que en el siglo XVI vinieron desde Asunción y desde el Alto Perú. Era el "Gran Chaco Gualamba" que abarcaba desde Santa Cruz de la Sierra hasta Santa Fe, entre los ríos Paraná-Paraguay y el Salado.

Esta inmensa zona fue el gran obstáculo entre Asunción, fundada desde el Atlántico, y las ciudades coloniales del Noroeste, fundadas desde el Alto Perú o desde Chile. Pero los pueblos indígenas chaqueños fueron temibles defensores de sus dominios, y los propios españoles, con la expulsión de los jesuitas, anularon lo que con paciencia se empezó a construir mediante las reducciones. Aquel obstáculo, aquel extenso desierto, entonces sí "impenetrable", no pudo superarse hasta 1884, tres siglos después de las primeras expediciones.

No faltaron los intentos. Ya en 1585 Alonso de Vera y Aragón había fundado la ciudad de Concepción del Bermejo, que fue activa e importante durante el primer cuarto de siglo XVII. En 1622 tenía 81 vecinos (unos 400 españoles) y 400 indios de servicio, y sus pueblos tributarios de Matará, Matala y Guacará reunían 1.075 indios encomendados. Pero en 1632 los ataques de los aborígenes obligaron a despoblar esta ciudad, refugiándose sus vecinos en Corrientes. La reducción de San Francisco, fundada por iniciativa de Hernandarias de Saavedra en 1615 sobre la costa del Paraná frente a Corrientes también tuvo que ser abandonada poco después (120).

Hacia mediados del siglo XVIII la acción misionera de los jesuitas logró establecer reducciones indígenas al norte de Santa Fe, remontando el Paraná, y a lo largo del Salado, proceso que alivió la situación en las fronteras del Chaco. En 1750 se fundó el pueblo de San Fernando del Río Negro, reducción de abipones y aconaigás que se instaló donde hoy día se encuentra Resistencia. Pero la expulsión de los jesuitas de los dominios españoles en 1767 interrumpió esta tarea de pacificación, y en 1773 fue disuelto el pueblo de San Fernando. Hacia fines del siglo se intentó nuevamente la fundación de pueblos desde el Tucumán, pero al momento de la Revolución de Mayo la región del Chaco seguía irreductible, contenida precariamente por la línea de fortines que bajaban desde Orán por el Salado hasta unirse con las defensas de Santa Fe, y de allí hacia el norte, siguiendo el curso del Paraná y el Paraguay (121).

---

(118) Armando Braun Menéndez, "Islas Malvinas e Islas del Atlántico Sur", en Academia Nacional de la Historia, "Historia Argentina Contemporánea 1862-1930" citada, págs. 562-564.

(119) Primer Censo de la República Argentina, obra citada, pág. 604.

(120) Ernesto J.A. Maeder, "Historia del Chaco y de sus Pueblos", Capítulo XVII de la Historia Argentina Contemporánea 1862-1930, obra citada, volumen IV, 2da. Sección, págs. 227-233.

(121) Maeder, obra citada, págs. 233-245.

Las guerras de la Independencia y los enfrentamientos internos no sólo postergaron la conquista del Chaco sino que también debilitaron su frontera: en 1813 se abandonó la línea de Santa Fe y desde entonces cada Provincia debió atender como pudo la lucha contra los indígenas, que fue permanente. En 1850 se reconstruyó la línea defensiva del Salado, y los frailes franciscanos, venidos de Italia en 1855, retomaron la tarea misional, reiniciando el sistema de las reducciones. Pero su labor quedó interrumpida por la Guerra de la Triple Alianza desde 1865 hasta 1870.

Finalizado el cruento enfrentamiento con Paraguay, comenzó la conquista militar del Chaco. Dos hombres se distinguieron en ella, Manuel Obligado y Luis Jorge Fontana, cuya acción preparó la gran expedición de octubre a diciembre de 1884, al mando del Ministro de Guerra y Marina, Benjamín Victorica. Con ella se corrió la línea de fortines hasta la margen sur del Bermejo, se fundó Puerto Bermejo, Puerto Expedición y Presidencia Roca, y el territorio quedó disponible para ser colonizado.

En este período comenzó la organizaciôn institucional del Chaco. En 1884 se dispuso la división del Territorio del Gran Chaco en dos gobernaciones, separadas por el Bermejo: al norte Formosa y al sur el Chaco. Comenzó también la colonización estable. El primer pueblo fue la actual capital de la Provincia, lugar ocupado por empresarios de Corrientes, que fue elegido como asiento de una colonia de inmigrantes en el paraje conocido como San Fernando, por la desaparecida reducción jesuítica. Se la denominó Resistencia en octubre de 1875, "por el hecho de haber resistido durante bastante tiempo un corto número de hombres sin protección de ningún gobierno, las continuas amenazas de los aborígenes", según lo expuso el informe de la Comisión que delineó el pueblo (122). En 1878 llegaron los primeros inmigrantes: 67 familias provenientes de Udine, Italia, a las que se les sumaron otras 48 al año siguiente. Estos inmigrantes, con los antiguos pobladores, las tropas del cantón militar y los indígenas de los alrededores formaron ese primer pueblo estable del Chaco. Ya en 1882 el agrimensor Tassier informaba sobre el éxito de los cultivos de maíz, caña de azúcar, mandioca, tabaco, maní y legumbres, de la actividad maderera y de los hornos, tahonas y trapiches para la producción de ladrillos, harinas y alcoholes.

Las colonias se expandieron, pero sólo ocuparon las zonas cercanas a los ríos Paraná y Paraguay y parte del Bermejo. La adjudicación de vastos latifundios que no se poblaron demoró el avance colonizador, dejando grandes superficies baldías por muchos años. Cuando el Censo Nacional de 1895, el Territorio tenía 10.400 habitantes - además de los indígenas nómades no incorporados a las poblaciones - radicados en un 80% en la zona litoral (123).

Con el comienzo del siglo se iniciaría un nuevo período, el período de oro del poblamiento chaqueño. Las fábricas de tanino, instaladas en el norte santafecino desde 1898, extendieron su acción al sur del Chaco, aprovechando sus grandes quebrachales. La actividad maderera, hasta entonces sólo destinada a los aserraderos, se expandió notablemente, absorbiendo población de Corrientes y Santa Fe. Surgieron nuevos pueblos, como La Sabana, Charadai y Urien. Al mismo tiempo se extendió el ferrocarril. El F.C. Santa Fe llegó a Resistencia en 1907 y a Villa Angela en 1914. La línea del Central Norte Argentino, de Barranqueras hacia el oeste, se comenzó en 1909 y ese mismo año llegó a Makallé, en 1912 a Presidencia de la Plaza y Machagay, y en 1914 a Avia Terai. Otro ramal de esta línea unió el Chaco con Santiago del Estero.

La campaña que realizó el ejército nacional de 1911 y 1912, avanzando hacia el oeste para crear condiciones de seguridad, permitió continuar la colonización aprovechando la penetración cada vez mayor del ferrocarril. Se fundó así en 1912 el pueblo de Presidencia Roque Sáenz Peña y otros varios que serían la base de poblamiento de esa zona central. En 1905 el Chaco tenía 21.000 habitantes, doblando la población de 1895, y en 1914 pasaba de 46.000.

---

(122) Seferino Amelio Geraldi, "Lo que me contaron mis abuelos o Páginas Históricas del Chaco" - Edición del autor, Talleres Gráficos del Banco de la Provincia del Chaco - Resistencia, 1965, pág. 124.

(123) Maeder, obra citada, págs. 248-267.

El pluralismo étnico del Chaco

Dos interesantes rasgos de la colonización del Chaco han sido la gran diversidad de orígenes de los colonos y su asentamiento en forma mixta y no en grupos étnicos cerrados, salvo algunas excepciones. En este plano de la colonia José Mármol, en el departamento Independencia, están representadas 15 nacionalidades distintas, incluso la argentina, completamente entremezcladas entre sí (1). Estas fueron las características predominantes de la colonización del período 1920-1940.

Esta diversidad y este diseño de asentamiento, unidos a la concurrencia de los niños a comunes escuelas argentinas, facilitaron grandemente el proceso de integración de familias de orígenes y culturas tan distintos.

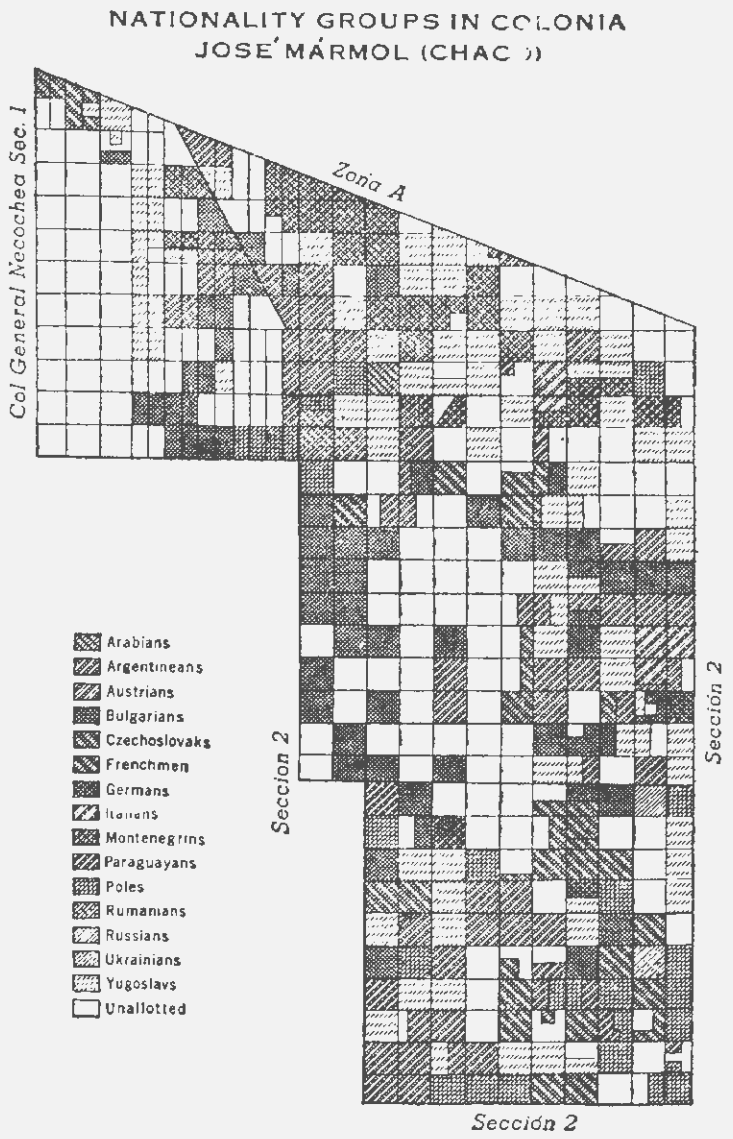

(1) Carl C. Taylor, "Rural Life in Argentina", Louisiana State University Press, Baton Rouge, 1948, pág. 286. Diseñado con datos de Julio César Urien, "La tierra pública y la población en algunos territorios nacionales", en la revista "Servir" de la Escuela de Estudios Argentinos, N° 65, noviembre de 1942, pág. 20.

La población del Chaco desde 1895 a 1980

Año	Población	T.C.A. ‰
1895	10.422	
		73
1905	21.157 (1)	
		91
1914	46.274	
		80
1934	214.160 (1)	
		55
1947	430.555	
		18
1960	543.331	
		3
1970	560.600	
		23
1980	701.392	
	Crecimiento 1895-1980	51

(1) Datos de los censos territoriales de 1905 y 1934 transcriptos de Maeder, obra citada, págs. 275 y 278.

Después de la primera guerra mundial comenzó la espectacular expansión del cultivo del algodón, y se fueron creando nuevas colonias donde se instalaron argentinos venidos de otras provincias y extranjeros de la nueva corriente que reanudó la inmigración después del conflicto. En 1921 se fundaron 14 nuevas colonias en la zona de Sáenz Peña. Fue fecunda para el desarrollo del Chaco la acción del Dr. Tomás Le Bretón, Ministro de Agricultura de la Nación, quien fomentó y favoreció esta expansión agropecuaria. El Chaco era en esa época el destino preferido de inmigrantes internos y externos, y entre éstos cabe destacar la numerosa presencia de agricultores procedentes de Europa central. La lista de nacionalidades de los colonos que allí se instalaron en ese período de auge comprende a argentinos, italianos, polacos, croatas, eslovenos, serbios, montenegrinos, búlgaros, checoeslovacos, húngaros, austríacos, árabes, franceses, alemanes, españoles, paraguayos, rumanos, rusos y ucranianos. Los nuevos centros como Sáenz Peña, Villa Angela, Charata y Las Breñas tuvieron en corto tiempo un crecimiento extraordinario.

Mientras tanto se produjo desde 1925 la crisis de la industria del tanino, provocando conflictos sociales y el comienzo de la decadencia de las poblaciones dedicadas a esa actividad. Sin embargo el progreso paralelo de la agricultura permitió al Chaco continuar su desarrollo, aún durante la gran depresión iniciada en 1930, justamente porque la producción del algodón se vio fomentada por la escasez y el encarecimiento de los textiles importados (124). Estos dos procesos de signo contrario - la crisis del tanino y el auge del algodón - dejaron un saldo positivo para el Chaco que se tradujo en su gran aumento poblacional: 234.000 habitantes en 1934 y 430.000 en 1947.

Allí se interrumpió este período de extraordinario desarrollo. Al tiempo que el Chaco se convertía en Provincia, en 1951, la crisis algodonera la fue trasformando en una zona de expulsión. El Censo de 1960 reveló una población de 543.000 personas, pero el análisis de ese aumento muestra que unas 80.000 personas habían abandonado su territorio, si se compara el aumento vegetativo con el crecimiento total. En la década siguiente se acentuó este proceso y la pérdida se estima en unas 130.000 personas. En 1970 había un 36% de chaqueños viviendo fuera de la Provincia.

La última década muestra en cambio una reacción en el desarrollo poblacional. En 1980 el Chaco pasó los 700.000 habitantes, con un crecimiento medio anual de 23‰, levemente superior al promedio nacional. El Chaco es hoy el octavo distrito del país por el volumen de su población, después de Buenos Aires, Capital Federal, Santa Fe, Córdoba, Mendoza, Tucumán y Entre Ríos.

---

(124) Consejo Federal de Inversiones, "Diagnóstico de la Estructura Social de la Región NEA" - Buenos Aires, 1975, capítulo sobre la Provincia del Chaco.

Formosa y la conquista del Gran Chaco

Los primeros conocimientos sobre el territorio de la actual Provincia de Formosa fueron proporcionados por exploraciones españolas a partir de 1528, es decir, algunos años antes de la fundación de la ciudad de Asunción en 1537. Pero estas nociones sólo alcanzaban a los litorales de sus ríos principales: el Paraguay, el Pilcomayo y el Bermejo. Más de dos siglos transcurrirían hasta el asentamiento del primer núcleo organizado de población: el pueblo misional de Rosario o San Carlos del Timbó, fundado en 1763 por el padre Martín Dobrizhoffer, de la Compañía de Jesús, cerca del lugar llamado Herradura por la forma que allí describe el río Paraguay. La belicosidad de los indígenas de la región había malogrado los intentos anteriores de penetración de los españoles en ese territorio. Pero cuatro años más tarde el interesante y ya floreciente asentamiento misional se frustraría, como tantos otros, por la expulsión de los jesuitas de todos los dominios de España (125).

Durante los cien años siguientes no hubo casi otra población en ese territorio que las tribus indígenas, especialmente los tobas, matacos, pilagás y mocobíes, más numerosos en este Chaco Central que era la actual Formosa, que en el Austral como se denominaba lo que es hoy la Provincia del Chaco (126). Cuando el primer Censo Nacional, en 1869, se estimaba esta población en 26.470 personas, según cálculo del Comisario de Censo de Salta (127). Hasta ese momento los proyectos e intentos de poblamiento y de evangelización y asentamiento de los indios se originaron casi todos en la provincia de Salta, cuya ciudad de Orán se constituyó en la puerta de ese inmenso territorio que debía incorporarse efectivamente al país.

"Hombres y argentinos"

Un decreto dictado en 1857 por el Gobernador de Salta, General Dionisio de Puch, el menor de los cuñados de Güemes, constituye un temprano mojón en la legislación laboral del país, como lo señala Romero Sosa.

En sus considerandos declara que "nuestros indios del Chaco se hallan en la misma orfandad en que estaban antes de promulgada nuestra Ley Fundamental", y que "es necesario hacer olvidar los hábitos de violencia que, al margen de la ley de la moral, subsiste contra ellos". Por esos motivos el Gobernador decreta: "1°) Todo indio de los que se ocupan en los trabajos industriales de la provincia, es libre, y como tal, dueño de su voluntad para servir a quien le ofrezca más. . . . . 2°) Siendo los indios **hombres y argentinos**, toda violencia cometida contra uno de ellos, será castigada, ni más ni menos que si se tratase de vengar la justicia en favor de cualquiera. 3°) En consecuencia, sobre las riberas del Bermejo como en los demás puntos de la provincia en que se hallan domiciliados, serán atendidos por las autoridades locales, a fin de que no se les maltrate, ni se les engañe en sus convenios" (1).

(1) Romero Sosa, obra citada, págs. 186-187.

En 1872 el Poder Ejecutivo Nacional creó la Gobernación Nacional del Gran Chaco Argentino, que comprendía el territorio de las actuales provincias del Chaco y Formosa y una zona al norte del río Pilcomayo que se encontraba en litigio con la República del Paraguay. Precisamente se fijó como sede de sus autoridades a la Villa Occidental, hoy Villa Hayes, población ubicada en esa zona a algunas leguas al

(125) Carlos Gregorio Romero Sosa, "Historia de la Provincia de Formosa y sus Pueblos (1862-1930)", en Academia Nacional de la Historia, "Historia Argentina Contemporánea 1862-1930", obra citada, volumen IV, 2da. Sección, págs. 178-179.

(126) Romero Sosa, obra citada, págs. 180-183.

(127) Primer Censo de la República Argentina citado, pág. 606.

norte de Asunción, sobre la ribera occidental del río Paraguay. El laudo arbitral dictado en 1878 por el Presidente de los Estados Unidos, Rutherford B. Hayes, favoreció sin embargo al país vecino y significó la pérdida de esa franja de territorio y por lo tanto de la localidad que era la capital de la Gobernación.

Lucio V. Mansilla, coronel entonces, era el Gobernador del Gran Chaco en esa época, y tenía como secretario a otro pionero, el mayor Luis Jorge Fontana. Encomendó a éste que buscara un lugar apto para fundar la nueva capital, y en definitiva se eligió el paraje aconsejado por Fontana, a quien encargó la fundación. Entre el 28 de marzo y el 9 de julio de 1879 se trasladaron a la nueva capital la población de Villa Occidental, algunos refuerzos militares enviados desde Corrientes y los primeros contingentes de colonos propiamente dichos (128).

La ley orgánica de los territorios nacionales de 1884 dividió al Gran Chaco en dos nuevas gobernaciones: Chaco y Formosa, quedando así esta última con su actual territorio y su flamante capital. El Censo Nacional de 1895 relevó 4.829 habitantes en el territorio y 1.537 en la ciudad capital. Debe hacerse notar que este censo no registra evidentemente la población indígena no integrada a la organización político-social de la Gobernación (129). Como ya se ha dicho, el Censo de 1869 la estimaba en 26.470 almas, y el Censo de 1914 menciona "como población autóctona" del territorio a 16.061 personas a los que no incluye entre los 19.281 habitantes censados. Esa población estaría por lo tanto en disminución en esa época, ya sea por mortalidad, por emigración o por incorporación a la sociedad organizada. Podría estimarse su cantidad en 1895 en unas 20.000 personas.

La población de Formosa desde 1895 a 1980

Año	Población	T.C.A. ‰
1895	4.829	
		76
1914	19.281	
		55
1947	113.790	
		35
1960	178.526	
		27
1970	234.075	
		24
1980	295.887	
	Crecimiento 1895/1980	50

Beatriz Bosch señala que el poblamiento de Formosa y del Chaco se realizaba en esa época mediante dos movimientos migratorios simultáneos y opuestos: uno proveniente del litoral con paraguayos y correntinos y otro procedente de Salta y Santiago del Estero (130). Y efectivamente en el censo de 1914, aparte de la población asentada en el este del territorio que ya figuraba en 1895, aparece un núcleo de población de más de 3.000 personas en el extremo oeste de la Provincia. Se trata evidentemente de gente venida desde Salta, incluyendo algunos extranjeros, ya que el censo registra la presencia de 28 españoles y 20 "otomanos" al lado de unos 3.100 argentinos en esos departamentos.

En el año 1900 se creó la que sería con el tiempo la segunda localidad de Formosa: Manfredi Hertelendi fundó Clorinda en el lugar donde se hallaba el fortín Fotheringham, y su ventajosa posición frente a Asunción impulsó rápidamente su crecimiento (131).

La construcción de la línea férrea desde la Capital del Territorio hasta Embarcación en Salta, que comenzó en 1908, significó un notable progreso para Formosa. Vino a coronar los esfuerzos que

(128) Ernesto J.A. Maeder, Estudio preliminar del libro de Luis Jorge Fontana "El Gran Chaco", Solar-Hachette, Buenos Aires, 1977, pág. 14. - Romero Sosa, obra citada, págs. 204-205.
(129) Romero Sosa, obra citada, pág. 217.
(130) Beatriz Bosch, "El Poblamiento Moderno en Argentina", en "Argentina, Suma de Geografía", Buenos Aires, 1959, tomo VII, pág. 171.
(131) Centro Editor de América Latina, "El País de los Argentinos", N° 100, "El Chaco - Configuración Espacial", Buenos Aires, 1979, pág. 614.

Las agrupaciones indígenas en la Formosa actual

En 1967 y 1968 se realizó el Censo Indígena Nacional que relevó las agrupaciones indígenas que se conservan como tales, ya sea aislados o en contacto regular o irregular con la sociedad nacional. Dada la importancia de estos grupos étnicos en la población de Formosa, se publica el mapa de ubicación de esas agrupaciones. La población total relevada es de 7.960 (1).



(1) Ministerio del Interior, Secretaría de Estado de Gobierno, "Censo Indígena Nacional", Resultados Provisorios, tomo II, Buenos Aires, 1968, pág. 161.

desde los primeros tiempos de la gobernación se hicieron, tanto desde Formosa como desde Salta, para atravesar esta parte del Gran Chaco y comunicar entre sí a ambas jurisdicciones. Su avance fue lento pero permitió un poblamiento gradual, sobre todo a partir de 1930 cuando quedó completada, pues facilitó la colocación de la producción agrícola que los nuevos colonos iban desarrollando.

El crecimiento de Formosa que se refleja a través de los Censos, según se detalla en el recuadro precedente, presenta dos características: es alto - 50‰ anual, como promedio de los 85 años 1895/1980 - pero ha ido declinando por períodos, desde un 75‰ inicial hasta un 24‰ en la última década, tasa superior de todos modos a la del país en conjunto que fue en estos 10 años del 18‰ anual. Ese alto crecimiento histórico explica el saldo positivo entre inmigración y emigración si se considera todo ese período de 85 años; pero la gradual disminución de su ritmo está reflejada en un moderado saldo negativo que en años recientes viene dejando la migración.

La Pampa, su edad de oro y su nuevo poblamiento

Diez años antes de iniciarse la Conquista del Desierto, el Director del Primer Censo Nacional de 1869, don Diego de la Fuente, trataba de estimar la población de los llamados "territorios nacionales", aún no delimitados con precisión. Se refiere a la Pampa en su sentido amplio, como "el territorio comprendido entre Los Andes, el río Negro y la parte poblada de las fronteras de Buenos Aires, Santa Fe, Córdoba, San Luis y Mendoza, por la parte que dan frente al desierto". Estima su superficie en 497.000 kilómetros cuadrados, es decir, más de tres veces la extensión que luego se fijaría al Territorio Nacional, y la población, casi totalmente indígena, en unas 21.000 personas (132). De ellas puede atribuirse a La Pampa unas 9.000 personas, en su mayoría ranqueles, pehuenches y puelches.

El avance de las tropas durante la conquista eliminó, sometió o desplazó al otro lado del río Negro a la mayoría de estos indios, e introdujo a los primeros grupos organizados de pobladores blancos. La tropas salidas de Villa Mercedes al mando del Coronel Ernesto Rodríguez atravesaron hacia el sur el paralelo 36, actual límite entre San Luis y La Pampa, y fundaron el primer pueblo el 12 de febrero de 1882, llamándolo General Benjamín Victorica en honor del entonces Ministro de Guerra y Marina. Los primeros pobladores fueron puntanos. Un año después contaba ya con "2 escuelas, bibliotecas, 24 manzanas divididas en solares y varias casas de material cocido". Y dos años más tarde tenía iglesia y el servicio de dos mensajerías, una entre Victorica y Villa Mercedes y otra entre General Acha y Bahía Blanca (133).

Pocos meses después se creó el segundo pueblo. La tercera brigada al mando del Coronel Manuel J. Campos, procedente de Carhué, llegó al lugar conocido como Maracó Chico y estableció el 12 de agosto de 1882 el fuerte y pueblo de General Acha, que al principio fue exclusivamente militar pero al poco tiempo fue incorporando también población civil.

En 1884 La Pampa pasó a ser una de las diez gobernaciones nacionales que se crearon por ley. Se estableció la capital en General Acha, y el Gral. Juan Ayala fue su primer Gobernador. Durante su mandato se realizó un Censo de población, organizado por don Francisco Latzina, según el cual en 1887 La Pampa contaba con 12.022 habitantes.

---

(132) Primer Censo de la República Argentina citado, págs. 609 a 614.

(133) Estos datos históricos y los que siguen han sido extractados de Raúl A. Entraigas, "La Pampa", capítulo XIX de la "Historia Argentina Contemporánea 1862-1930" citada, volumen IV, págs. 325 a 355.

Cómo se trasladaban los primeros pobladores

"Desde la fundación de Victorica y General Acha, comenzaron a correr las beneméritas "galeras". Ya al año siguiente, 1883, el Gobierno contrató sus servicios para la conducción de la correspondencia entre Carhué y General Acha; en 1884, entre Villa Mercedes y Victorica, y en 1888 entre Pigüé y Acha, y entre Bahía Blanca y Acha".

"Las mensajerías de Juan Jorge Vallée y las mensajerías Goillard constituyeron la avanzada del transporte de La Pampa. Al principio partían de Bolívar, Azul, Olavarría y Lamadrid que eran entonces puntas de rieles; desde 1884 salían de Pigüé rumbo a Hucal. Ahí se bifurcaban: una seguía hasta General Acha y otra enderezaba hacia el Sur, pasando por Cuchillo-Co, y de allí se dirigía a Pichi Mahuida llegando casi hasta la cordillera, en Ñorquín (Neuquén). "La Parejera" tenía por itinerario: Pigüé, Puan, Mari Manuel, Hucal y Acha; "La Berlina" hacía el trayecto General Acha-Victorica".

"Antes que se inaugurara, en 1890, el ferrocarril a Trenque Lauquen, corrió una diligencia entre Pigüé y la entonces Santa Rosa de Toay. Prestó servicios hasta 1903. Desde 1890 corrieron dos líneas de "galeras" entre Trenque Lauquen y Toay: la de Eustaquio Díaz, que pasaba por Quemú-Quemú y Anguil, y la de Vallée, que seguía por Mari Lauquen, Unión Indiana, La Genoveva y La Gaviota. Toay, en 1887, era un discreto núcleo de población con casa de negocio, cuando aún Santa Rosa era sólo el casco de una estancia".

"La empresa Vallée también unía a Santa Rosa de Toay con Victorica, recorriendo 165 kilómetros. Hubo también transportes de alquiler. La empresa que se estableció en Santa Rosa, tenía dos sulkys y dos volantas para llevar pasajeros a Carhué, utilizando aquéllos o éstas según fuera uno, dos, o más viajeros".

. . . . . .

"La primera línea ferroviaria que corrió por La Pampa fue la que va de Bahía Blanca a Bernasconi. Se inauguró el 29 de enero de 1891. La construyó la empresa Ferrocarril Buenos Aires al Pacífico. Sólo cinco años más tarde pudo llegar el riel a la capital General Acha. Otro ramal importante se construía por el norte: de Trenque Lauquen a Toay. Este se inauguró en 1897 y la empresa ferroviaria fue la del Ferrocarril Oeste" (1).

(1) Raúl A. Entraigas, lugar citado.

En 1892 fue fundada Santa Rosa de Toay, actual capital de la Provincia, en un punto especialmente favorable: el cruce de caminos de las galeras que iban desde Trenque Lauquen a Toay, fundada poco antes, y desde General Acha a Victorica. Ya para entonces había llegado el riel a La Pampa, pues en 1891 el ferrocarril Buenos Aires al Pacífico había inaugurado la línea Bahía Blanca-Bernasconi. La población de La Pampa aumentaba: el Censo Nacional de 1895 relevó 25.900 habitantes, duplicando la cifra de 1887.

Se inauguró poco después un nuevo ramal ferroviario, esta vez del Ferrocarril Oeste, de Trenque Lauquen a Toay. Empezaba la importante etapa de la colonización y los cultivos ya que, como dice Entraigas, "la agricultura llegó en tren". En 1895 se cultivaron 3.600 hectáreas y en 1915, 1.160.000. Se instalaron colonos de diversos orígenes, comenzando por los franceses que llegaron a General Acha y Utracán. El Censo Nacional de 1914 revela que en los 19 años transcurridos desde el anterior - la edad de oro de La Pampa - la población se había cuadruplicado, alcanzando a 101.300 habitantes, a un ritmo de crecimiento anual medio de 74 por mil.

La población de La Pampa desde 1887 a 1980

Año (1)	Población	T.C.A. ‰
1887	12.022	
		101
1895	25.914	
		74
1914	101.338	
		32
1920	122.535	
		24
1935	175.077	
		– 6
1942	167.352	
		3
1947	169.480	
		– 5
1960	158.746	
		8
1970	172.029	
		19
1980	208.260	
	Crecimiento 1887-1980	31

(1) Los datos de los años 1887, 1920, 1935 y 1942 proceden de Censos Territoriales. Los demás de los Censos Nacionales.

Ya por entonces se intensificaba la tala indiscriminada del caldén, que reemplazó al carbón importado, a raíz de las restricciones de la Primera Guerra Mundial. Pero también este conflicto llevaría a altos niveles los precios de los productos agrícolas, lo cual, unido a las buenas cosechas, continuó fomentando el poblamiento, aunque a un ritmo menor. El censo territorial de 1920 reveló que La Pampa tenía 123.000 habitantes.

Pero ya la erosión comenzaba a ser importante en muchos predios del Territorio. Al desmonte del caldén se le unió el menor caudal de agua de los ríos provenientes de Mendoza por el mayor uso del recurso en esa provincia. Muchos agricultores eran arrendatarios y esta condición no favorecía la introducción de mejoras en los predios, ni la forestación, ni el uso racional de la tierra. Se intensificó el monocultivo extensivo, degradándose los campos. La población siguió aumentando por un tiempo: el censo territorial de 1935 dio 175.000 habitantes. Pero la gran sequía que se iniciara en 1928 y duró hasta 1939 sería el golpe de gracia para este floreciente período de 50 años. El censo territorial de 1942 reveló que la población había disminuido a 167.000 habitantes y el nacional de 1947 arrojó 169.500. La emigración continuaba, ya que el insignificante aumento desde 1942 era menor que el crecimiento vegetativo esperable en ese período. Y en 1960 la población se había reducido a 159.000 habitantes.

La Pampa se constituyó como Provincia en 1951. Las dos últimas décadas indican la paulatina recuperación de su desarrollo económico y su crecimiento poblacional, al que abre nuevas perspectivas la colonización de la cuenca del río Colorado. En 1970 ya se había detenido la pérdida de población, notándose un pequeño incremento, con 172.000 personas. Pero es entre 1970 y 1980 cuando experimenta una recuperación más sustancial. El presente Censo indica que tiene ahora 208.000 habitantes, con un aumento medio anual del 19 por mil en los últimos diez años.

Neuquén, la última frontera

Los primeros europeos que se establecieron en el Neuquén fueron los misioneros jesuitas, uno de los cuales, Nicolás Mascardi, fundó en 1670 la misión de Nuestra Señora del Nahuel Huapí en el brazo Huemul del lago homónimo.

Pero los aborígenes tenían desconfianza hacia el europeo por las continuas "malocas" de los españoles que los llevaban a trabajar en sus haciendas de Chile, recelo que fue fatal para Mascardi y otros sacerdotes y provocó el abandono de la misión. Los jesuitas la reconstruyeron en diferentes oportunidades, pero finalmente su expulsión de los dominios españoles los alejó, quedando ese territorio exclusivamente habitado por los indios.

La progresiva araucanización de los aborígenes de la Patagonia, comenzada en el siglo XVI, se convirtió en dominio casi total hacia fines del XVIII. Los arreos de ganado que los araucanos llevaban a Chile provocaron el enfrentamiento con los blancos cuyas vaquerías pampeanas sufrían fuertes pérdidas. La lucha sólo acabó en la época independiente con la Conquista del Desierto que justamente culminó en ese territorio, relativamente segregado hasta entonces tras las barreras naturales que eran los ríos Neuquén y Limay. Las parcialidades picunches de la zona norte, pehuenches del centro y huiliches del sur fueron exterminadas, expulsadas o reducidas al finalizar la campaña militar, y en 1884 fue creada la Gobernación del Neuquén, de la que fue primer Gobernador el coronel Manuel José Olascoaga, y comenzó la colonización estable del territorio de la Provincia (134).

Sobre la población y su incremento, el Gobernador escribe al Ministro del Interior el 27 de agosto de 1885: "Puedo asegurar a V.E. que la población actual del territorio del Neuquén no baja ya de catorce mil almas y que estoy patentizando un gran movimiento inmigratorio que se dirija a esa región desde el Sud de la Provincia de Buenos Aires, de Mendoza y especialmente de todo el Sud de Chile, que nos trae elemento industrial de primer orden para la agricultura y el trabajo de multitud de minas descubiertas" (135).

En realidad las 14.000 almas - 14.517 para mayor precisión - las tuvo Neuquén en 1895 según el segundo Censo Nacional de Población. Las corrientes de pobladores fueron las que indicaba Olascoaga: la mendocina que se instaló en el Norte, siguiendo a las tropas de la cuarta división de la Conquista del Desierto; la porteña y mediterránea que ingresó por el Este del territorio, por la confluencia del Neuquén y el Limay y pobló los campos que se extienden entre los ríos Agrio y Limay, dedicándose principalmente a la ganadería, y la chilena que según el autor citado también se dedicó en un principio a la actividad pecuaria.

Olascoaga se instaló primeramente en Ñorquín, pero en 1887 se trasladó a Chos Malal, localidad que fue declarada capital de la Gobernación en 1884. Pero la llegada del ferrocarril a Confluencia influyó en un nuevo traslado, por la facilidad de la comunicación y la cercanía del prometedor Alto Valle del Río Negro. Así nació la ciudad de Neuquén como sede gubernativa y principal núcleo urbano del entonces Territorio Nacional.

La población del Neuquén desde 1895 a 1980

Año	Población	T.C.A. ‰
1895	14.517	
		37
1914	28.866	
		34
1947	86.836	
		18
1960	109.890	
		35
1970	154.570	
		47
1980	243.850	
	Crecimiento 1895-1980	34

En 1914 se había duplicado la población de 1895, y alrededor de las guarniciones militares fueron desarrollándose varios pueblos, como Las Lajas, San Martín de los Andes, Junín de los Andes y Ñorquín. Gracias a la actividad petrolífera crecieron Cutral-Có y Plaza Huincul, mientras Zapala surgió en la punta de rieles del Ferrocarril del Sud alrededor de 1913, como un estratégico centro comercial que daba salida a la producción de la zona cordillerana.

En 1947 la provincia contaba con 87.000 habitantes. En la siguiente década tuvo el crecimiento más moderado desde 1895: 18‰ anual medio. Pero en los últimos veinte años ha vuelto a tener

(134) Gregorio Alvarez, "Historia de la Provincia del Neuquén desde 1892 a 1930", cap. XX de la Historia Argentina Contemporánea, obra citada, y Centro Editor de América Latina, obra citada, N° 52, "Los primeros colonos".

(135) Alvarez, obra citada, pág. 370.

un incremento notable, sobre todo por la extraordinaria expansión de su capital que en 1980 congrega el 64% de la población del Neuquén.

Según los censos de 1895 y 1914, la inmigración extranjera tuvo importancia destacable en este crecimiento. Pero de allí en adelante es la migración interna desde otras provincias argentinas la que acrecienta su población, además de su propio crecimiento natural.

Durante los 85 años que han transcurrido desde el Censo de 1895 hasta el presente, la Provincia acrecentó su población a una tasa igual o superior al 30‰ anual medio, salvo durante la década de 1950. Considerando todo ese período, su ritmo de crecimiento ha sido superior al del país en conjunto, que fue de 23‰. Y durante la última década Neuquén ha sido la provincia de mayor crecimiento: 47‰ anual.

Población en el departamento Confluencia y en el resto de la Provincia

En el departamento de Confluencia vive el 64% de la población de la Provincia. Este proceso de concentración es de larga data. El traslado de la capital provincial desde Chos-Malal a la ciudad de Neuquén en 1904, marcó el comienzo de esta tendencia. En los últimos 60 años se intensificó en forma tal que al crecimiento de este departamento se debe la mayor parte del incremento poblacional de la Provincia.

Año	Porciento de la población		Crecimiento anual medio por mil	
	Confluencia	Resto Pcia.	Confluencia	Resto Pcia.
1914	9	91		
			50	24
1947	29	71		
			51	– 3
1960	46	54		
			55	9
1970	52	48		
			56	31
1980	64	36		

LA POBLACION ARGENTINA EN 1980

El examen sumario del desarrollo histórico de la población argentina en el orden nacional y en cada una de las provincias permite comprender mejor su situación actual, tal como nos la presenta a través de sus datos el Censo de 1980.

Pero la Argentina no es un pueblo aislado en un rincón del mundo. El estado y las tendencias de su población se relacionan, por semejanza o por contraste, con las del mundo como un todo, las de los diversos continentes y las de América Latina en particular.

Se hará referencia, pues, al panorama demográfico internacional y a la ubicación argentina en medio de él, para después analizar los diversos aspectos de la población nacional según resultan de la información de este Censo.

LA ARGENTINA EN EL MUNDO

En la segunda mitad del siglo XX la población del mundo ha alcanzado un ritmo de crecimiento sin precedentes en la historia. El máximo incremento se registró en el período 1960-1965 llegando al 2% medio anual, el doble de la tasa del 1% registrada en 1930-1940. Al ritmo actual la población se duplica en 40 años aproximadamente y se prevé así que los 3.037 millones de habitantes de 1960 se habrán convertido en más de 6.000 millones en el año 2000 (136).

Este alto crecimiento procede principalmente de los países en desarrollo, que son mayoría en el mundo y que durante las últimas décadas han reducido fuertemente su mortalidad mientras mantienen todavía altas tasas de fecundidad, como puede apreciarse en el recuadro siguiente.

La población mundial en 1980

REGIONES (1)	Millones de habitantes	% de la población mundial	Crecimiento anual medio 1975-80 %	Natalidad 1975-80 ‰	Mortalidad 1975-80 ‰	Densidad (habit/km^2)
TODO EL MUNDO	**4.432**	**100,0**	**1,7**	**29**	**11**	**33**
AFRICA	470	10,6	2,9	46	17	16
AMERICA LATINA	364	8,2	2,5	34	9	18
ASIA DEL SUR	1.404	31,7	2,2	37	15	91
OCEANIA	23	0,5	1,5	22	9	3
ASIA DEL ESTE	1.175	26,5	1,4	21	7	101
AMERICA DEL NORTE	248	5,6	1,0	16	9	12
UNION SOVIETICA	265	6,0	0,9	18	9	12
EUROPA	470	10,9	0,4	14	11	98
. . . . .						
Argentina	28	0,6	1,7	25	9	10

(1) Ordenadas según tasa de crecimiento.
Fuente: Naciones Unidas, Anuario Demográfico 1981. Población de Argentina: Censo 1980.

(136) Naciones Unidas, Anuario Demográfico 1981. Pedro Calderán Beltrao, "Demografía", Porto Alegre, 1972, págs. 38 y 51.

Las tasas de crecimiento, natalidad y mortalidad de la Argentina se ubican próximas al nivel mundial. No así su densidad, que es la tercera parte de la que tiene el conjunto de los países.

Es interesante observar la evolución de la población total y por regiones durante los últimos 30 años, es decir, en este período de alto crecimiento global. El mundo como un todo y el Asia llegan a su máximo crecimiento en la década de 1960 y luego comienzan a disminuir su ritmo. El incremento de América Latina - el más fuerte de todos al comienzo del período - va sin embargo reduciéndose lentamente. Europa, América del Norte y la Unión Soviética no hacen sino continuar una tendencia preexistente de disminución. Frente a las demás regiones el Africa, en cambio, aumenta su crecimiento a lo largo de todo el período. La Argentina tiene a este respecto un comportamiento atípico. Con un ritmo semejante al de América del Norte en la década del 50, lo disminuye levemente a mitad del período, para incrementarlo en los últimos 10 años.

Evolución de la población mundial desde 1950 a 1980

Millones de personas

REGIONES	1950	1960	1970	1980
TODO EL MUNDO	**2.525**	**3.037**	**3.696**	**4.432**
AFRICA	220	275	365	470
AMERICA LATINA	164	216	283	364
ASIA DEL SUR	716	877	1.117	1.404
OCEANIA	13	16	19	23
ASIA DEL ESTE	673	816	994	1.175
AMERICA DEL NORTE	166	199	226	248
UNION SOVIETICA	180	214	242	265
EUROPA	392	425	459	484
Argentina	17	21	24	28

Tasa de crecimiento medio anual por ciento

	1950-60	1960-70	1970-80
TODO EL MUNDO	**1,9**	**2,0**	**1,8**
AFRICA	2,3	2,6	2,8
AMERICA LATINA	2,8	2,7	2,5
ASIA DEL SUR	2,0	2,4	2,3
OCEANIA	2,1	1,7	1,9
ASIA DEL ESTE	1,9	2,0	1,7
AMERICA DEL NORTE	1,8	1,3	0,9
UNION SOVIETICA	1,7	1,2	0,9
EUROPA	0,8	0,8	0,5
Argentina	1,8	1,6	1,8

Fuente: Datos del Anuario Demográfico 1981 de Naciones Unidas. Argentina: Censos de Población.

Existen marcadas diferencias entre las diversas regiones del mundo en la distribución por edades de sus habitantes. Las poblaciones más envejecidas son las de Europa, América del Norte y la Unión Soviética, y en ellas predominan las mujeres sobre los hombres. Africa, Asia y Latinoamérica tienen las poblaciones más jóvenes, generalmente con predominio masculino. La República Argentina presenta una situación intermedia, semejante a la de Oceanía.

Estructura por edad y sexo de la población mundial en 1980

REGIONES	Población total	Menores de 15 años (en porciento)	De 15 a 64 años	65 años y más	Tasa de masculinidad (hombres cada 100 mujeres)
TODO EL MUNDO	**100**	**35**	**59**	**6**	**101**
AFRICA	100	45	52	3	99
ASIA DEL SUR	100	41	56	3	105
AMERICA LATINA	100	40	56	4	101
ASIA DEL ESTE	100	33	62	6	104
OCEANIA	100	29	63	8	102
UNION SOVIETICA	100	24	66	10	88
AMERICA DEL NORTE	100	23	66	11	96
EUROPA	100	22	65	13	95
Argentina	100	30	62	8	97

América Latina constituye una de las regiones del mundo de población muy joven y con predominio de varones, pero existen importantes diferencias entre los países que la componen. Argentina, Chile y Uruguay (Sudamérica templada) se diferencian netamente del resto, pues sus habitantes tienen una edad promedio sustancialmente mayor y entre ellos predominan las mujeres sobre los varones. La población más joven de América Latina es la de Centroamérica, seguida luego por la zona tropical. A la inversa, estas zonas tienen sólo el 3% y el 4% de población anciana, frente al 8% de la zona templada.

Estructura por edad y sexo de la población de América Latina en 1980

REGIONES	Población total	Menores de 15 años (en porciento)	De 15 a 64 años	65 años y más	Tasa de masculinidad (hombres cada 100 mujeres)
TOTAL	**100**	**40**	**56**	**4**	**101**
CENTROAMERICA	100	45	52	3	101
SUDAMERICA TROPICAL	100	40	56	4	101
CARIBE	100	37	57	5	99
SUDAMERICA TEMPLADA (Argentina, Chile, Uruguay)	100	29	63	8	99
Argentina	100	30	62	8	97

Concentrando la atención en el ámbito internacional inmediato de la Argentina, se compara en el recuadro siguiente la evolución de los seis países del Cono Sur. Allí puede observarse que el orden de magnitud de sus poblaciones que se daba a principios del siglo se mantiene actualmente, salvo la superación del Uruguay por el Paraguay durante los últimos 10 años. Los números índices permiten apreciar que hasta 1940 la Argentina creció más que sus vecinos, lo que se explica por el agregado de la inmigración a su propio crecimiento vegetativo. A partir de entonces, al debilitarse ese factor histórico del ingreso de extranjeros, el fuerte incremento natural del Brasil iguala y luego sobrepasa el ritmo de aumento de la población argentina.

Evolución histórica de la población de la Argentina y sus países vecinos

(en miles de habitantes)

AÑO	ARGENTINA	BOLIVIA	BRASIL	CHILE	PARAGUAY	URUGUAY
1900 (1)	4.825	1.696	17.319	2.907	636	915
1920 (2)	8.861	1.918	27.404	3.783	699	1.391
1940 (2)	14.169	2.508	41.233	5.147	1.111	1.947
1960 (3)	20.014	3.782	71.539	7.585	1.774	2.623
1980 (4)	27.949	5.600	123.030	11.100	3.070	2.900

En números índices (base: año 1900 = 100)

1900	100	100	100	100	100	100
1920	183	113	158	130	110	152
1940	294	148	238	177	175	213
1960	415	223	413	261	279	287
1980	579	330	710	382	483	317

(1) ***Argentina***: Estimación según censos de 1895 y 1914. ***Bolivia*** y ***Brasil***: Informe Demográfico de la República Argentina 1944-1954, Dirección Nacional de Estadística y Censos, Bs. As., 1956, pág. 65. ***Chile***: dato estimado según estadística de Héctor Gutiérrez Roldán en "La Población de Chile", CICRED, París, 1975, pág. 9. ***Paraguay***: "La Población de Paraguay", Centro Paraguayo de Estudios Sociológicos - CICRED - Asunción, Paraguay, 1974, pág. 23. ***Uruguay***: "La Población de América Latina. Desde los tiempos precolombinos al año 2000", de Nicolás Sánchez Albornoz, Alianza Editorial, Madrid, 1973, pág. 192.

(2) Boletín Demográfico del Centro Latinoamericano de Demografía, N° 19, Chile, 1977, págs. 10 y 11.

(3) ***Argentina***: Censo Nacional de Población 1960. ***Demás países***: Idem nota 2.

(4) ***Argentina***: Censo 1980. ***Demás países***: Anuario Demográfico de la Naciones Unidas, New York, 1981, págs. 154 y 155 (datos provisionales).

Finalmente los indicadores demográficos muestran a Uruguay, Chile y Argentina como los países de menor crecimiento natural; a Chile y Paraguay como de menor mortalidad que Argentina y Uruguay, afectados por cierto envejecimiento poblacional; y a Bolivia y Brasil con esperanzas de vida sustancialmente menores que los otros cuatro países.

Indicadores demográficos de la Argentina y sus países vecinos

PAIS	Año	Crecimiento vegetativo ‰	Natalidad ‰	Fecundidad general ‰	Mortalidad General ‰	Mortalidad Infantil ‰	Esperanza de vida en años Período (años)	Varones (edad)	Mujeres (edad)
ARGENTINA	1975-80	16,1	25,0	103	8,9	40,5	1975-80	60,4	72,1
BOLIVIA	1975	28,6	46,6	192	18,0	138,2	1975-80	46,5	50,9
BRASIL	1975-80	24,2	33,3	140	9,1	82,4	1960-70	57,6	61,1
CHILE	1980	15,5	22,2	81	6,7	33,0	1975 -80	61,3	67,3
PARAGUAY	1975-80	29,1	36,7	159	7,6	48,6	1971- 80	61,9	66,4
URUGUAY	1981	8,8	18,3	87	9,5	34,1	1963-64	65,5	71,6

Fuente: Argentina: "Estimaciones y Proyecciones de Población 1950-2025", INDEC-CELADE, Bs. As., 1982, pág. 46. Demás países: Anuario Demográfico de Naciones Unidas 1981, New York, 1983, pág. 178.

ESTRUCTURA Y CRECIMIENTO DE LA POBLACION DE LA REPUBLICA

Densidad y variación intercensal

En el cuadro G.1 del Censo aparece la población total de la República - 27.947.446 habitantes - y de cada una de las 22 provincias, el distrito federal y el territorio nacional austral, clasificada por sexo. Incluye también los indicadores derivados de esta información: la tasa de masculinidad - 97 varones por cada 100 mujeres como promedio - y la densidad de habitantes por kilómetro cuadrado, que es de 10,1 personas en el sector continental.

Esta densidad media no es homogénea a través de la República, como puede verse en el gráfico 3. La región de más alta densidad es obviamente el área metropolitana que comprende la Capital Federal, donde por cada kilómetro cuadrado hay casi 15.000 habitantes, y los partidos del Gran Buenos Aires donde hay 1.860. Fuera de ese aglomerado, la provincia de mayor densidad es Tucumán con 43 habitantes por kilómetro cuadrado, seguida de Misiones con casi 20, las provincias de la región pampeana salvo La Pampa, las de Cuyo salvo San Luis, y en el norte Jujuy, Corrientes y Chaco. Las otras provincias del norte, así como San Luis, La Pampa y toda la Patagonia, tienen menos de 5 habitantes por kilómetro cuadrado. El caso extremo es Santa Cruz donde la densidad apenas llega a 0,5.

Entre 1970 y 1980 la población del país incrementó en un 19,6%, o sea que ha aumentado su ritmo de crecimiento respecto de la década anterior - 1960 a 1970 - cuando fue del 16,7%. Pero el incremento fue muy diverso entre jurisdicciones (gráfico 4). Las provincias patagónicas son las que mayor incremento han tenido, desde 104% en Tierra del Fuego al 36% en Santa Cruz. Tucumán y la frontera norte - desde Jujuy hasta Misiones salvo Corrientes - han tenido incrementos del 26% al 36%. En un tercer nivel se ubican Buenos Aires, Chaco y Mendoza (23% a 24%) y, muy próximas al total del país, San Juan, La Pampa, Catamarca, La Rioja y Santiago del Estero. Finalmente, han tenido un crecimiento inferior las provincias del centro - San Luis, Córdoba y Santa Fe - junto con Corrientes y Entre Ríos (entre 12 y 17%), en tanto que la Capital Federal es la única jurisdicción que ha perdido población en la última década (-2%).

Si se compara entre sí las dos variables - la densidad y el crecimiento - se puede apreciar que la situación evoluciona hacia un mayor equilibrio en la distribución poblacional. En efecto, las provincias de mayor crecimiento han sido las de menor densidad: todas las patagónicas, a las que podría agregarse Salta y Formosa. En cambio, los distritos que menos han crecido son los más poblados, especialmente la Capital Federal - el de mayor densidad y el único que ha decrecido - y las provincias pampeanas de Entre Ríos, Santa Fe, Córdoba y resto de Buenos Aires. Las excepciones son Misiones, Tucumán y los partidos del Gran Buenos Aires, que con alta densidad han tenido un crecimiento apreciable. La otra excepción es San Luis, con baja densidad y bajo crecimiento.

El Censo muestra dos significativos cambios en las tendencias poblacionales

Dos tendencias de la población argentina, consideradas generalmente como perjudiciales, se han quebrado durante el período intercensal 1970-1980. La primera, más que secular pues se remonta por lo menos a 1869, era la concentración cada vez mayor de la población en el Area Metropolitana, lo que hoy se denomina el Gran Buenos Aires. Según el primer censo, el 13,2% de la población del país se encontraba en esa Area. Esa proporción ha ido aumentando permanentemente hasta 1970 cuando llegó a ser el 35,8% de la población del país.

Pues bien, el Censo de 1980 registra por primera vez una disminución de la concentración, al bajar al 34,9% la proporción del Gran Buenos Aires. La disminución no es grande, pero es significativo el hecho de haberse interrumpido la tendencia, de haber conservado las provincias en mayor medida su propia población. Los años próximos revelarán si persiste o no este cambio hacia un mayor equilibrio en la distribución de la población dentro del territorio nacional.

Distribución de la población por regiones

Regiones (1)	1869 %	1895 %	1914 %	1947 %	1960 %	1970 %	1980 %
Metropolitana	13,2	19,8	25,8	29,7	33,7	35,8	34,9
Pampeana	40,2	47,3	47,8	42,1	38,0	36,7	35,8
Cuyo	10,4	7,0	6,5	6,4	6,7	6,6	6,7
Nordeste	7,4	7,3	5,9	8,3	8,1	7,7	8,1
Noroeste	28,8	17,9	12,6	11,2	11,0	10,2	10,8
Patagonia	–	0,7	1,4	2,3	2,5	3,0	3,7
Total del País	100,0	100,0	100,0	100,0	100,0	100,0	100,0

La segunda tendencia que se ha quebrado es la disminución que también en forma permanente venía sufriendo desde 1914 el ritmo de crecimiento de la población. Desde la alta tasa del 36 por mil anual medio de 1895-1914, el incremento fue descendiendo hasta el 16 por mil en 1960-1970. Pero en los últimos diez años la tasa ha subido por primera vez en 60 años, para ser del 18 por mil anual. También aquí debe considerarse que no es tan significativo el incremento en sí cuanto el hecho de haberse interrumpido una declinación cuya continuidad era lo que generalmente se esperaba. Igualmente en este caso habrá que observar lo que suceda en los próximos años.

Tasa de crecimiento medio anual por mil habitantes

1869-1895	31
1895-1914	36
1914-1947	21
1947-1960	18
1960-1970	16
1970-1980	18

(1) Metropolitana: Capital Federal y Partidos del Gran Buenos Aires
Pampeana: Resto de Buenos Aires, Santa Fe, Entre Ríos, Córdoba y La Pampa.
Cuyo: Mendoza, San Juan y San Luis.
Nordeste: Corrientes, Chaco, Formosa y Misiones.
Noroeste: Catamarca, La Rioja, Tucumán, Salta, Jujuy y Santiago del Estero.
Patagonia: Neuquén, Río Negro, Chubut, Santa Cruz y Tierra del Fuego.

Población por jurisdicciones en los censos nacionales

Jurisdicciones	1869	1895	1914	1947	1960	1970	1980	Crec. 1980/1970 %
Total	**1.830.214** (1)	**4.044.911** (8)	**7.903.662** (9)	**15.893.811**	**20.013.793**	**23.364.431**	**27.949.480** (10)	**20**
Buenos Aires	495.107 (2)	921.168	2.066.948	4.273.874	6.766.108	8.774.529	**10.865.408**	24
Capital Federal	(3)	663.854	1.575.814	2.981.043	2.966.634	2.972.453	**2.922.829**	– 2
Santa Fe	89.117	397.188	899.640	1.702.975	1.884.918	2.135.583	**2.465.546**	15
Córdoba	210.508	531.223	735.472	1.497.987	1.753.840	2.060.065	**2.407.754**	17
Mendoza	65.413	116.136	277.535	588.231	824.036	973.075	**1.196.228**	23
Tucumán	108.953	215.742	332.933	593.371	773.972	765.962	**972.655**	27
Entre Ríos	134.271	292.019	425.373	787.362	805.357	811.691	**908.313**	12
Chaco	(4)	10.422	46.274	430.555	543.331	566.613	**701.392**	24
Salta	88.933	118.015	142.156	290.826	412.854	509.803	**662.870**	30
Corrientes	129.023	239.618	347.055	525.463	533.201	564.147	**661.454**	17
Santiago del Estero	132.898	161.502	261.678	479.473	476.503	495.419	**594.920**	20
Misiones	3.000 (5)	33.163	53.563	246.396	361.440	443.020	**588.977**	33
San Juan	60.319	84.251	119.252	261.229	352.387	384.284	**465.976**	21
Jujuy	40.379	49.713	77.511	166.700	241.462	302.436	**410.008**	36
Río Negro	(6)	9.241	42.242	134.350	193.292	262.622	**383.354**	46
Formosa	(4)	4.829	19.281	113.790	178.526	234.075	**295.887**	26
Chubut	(6)	3.748	23.065	92.456	142.412	189.920	**263.116**	39
Neuquén	(6)	14.517	28.866	86.836	109.890	154.570	**243.850**	58
San Luis	53.294	81.450	116.266	165.546	174.316	183.460	**214.416**	17
La Pampa	(7)	25.914	101.338	169.480	158.746	172.029	**208.260**	21
Catamarca	79.962	90.161	100.769	147.213	168.231	172.323	**207.717**	21
La Rioja	48.746	69.502	79.754	110.746	128.220	136.237	**164.217**	21
Santa Cruz	(6)	1.058	9.948	42.880	52.908	84.457	**114.941**	36
Tierra del Fuego								
Total	(6)	477	2.504	5.045	11.209	15.658	**29.392**	
Sector Continental		s/d	s/d	5.029	7.955	13.431	**27.358**	104
Sector Antártico e Islas		s/d	s/d	s/d	3.254	2.227	**2.034**	– 9

(1) La cifra total de población que da el Primer Censo Nacional es de 1.877.490 personas, pero de ella hay que excluir 47.276 argentinos fuera del país: 6.276 del ejército en el Paraguay y 41.000 "argentinos en el extranjero". En el total están incluidas las estimaciones para el Chaco, la Patagonia y la Pampa (notas, 4, 6 y 7).

(2) Incluye 187.346 habitantes de la Ciudad de Buenos Aires, Flores, Belgrano y Martín García, todo lo cual formaba parte entonces de la Provincia.

(3) Creada en 1880. En 1869 la población de la ciudad está incluida en la provincia de Buenos Aires.

(4) En 1869 no existían todavía las Gobernaciones de Chaco y Formosa, pero el Censo estima la población del "Chaco argentino", que comprendía esos territorios en conjunto, en 45.291 personas, todos indios salvo 228 "cristianos".

(5) Población indígena estimada en el Censo.

(6) El Censo estima en conjunto la población de la Patagonia en 24.000 habitantes, indios salvo las 153 personas censadas en la colonia galesa del Chubut.

(7) En 1869 no existía la Gobernación de La Pampa. El Censo estima en 21.000 personas la población indígena de la Pampa, en sentido lato, comprendiento también partes de Mendoza, San Luis y Río Negro.

(8) Comprende 60.000 personas qu en el Censo se estiman "substraídas a la operación censal" y 30.000 indígenas "fuera del imperio de la civilización".

(9) Comprende 18.425 habitantes calificados como "población autóctona".

(10) La diferencia de esta cifra con la publicada en el cuadro G.1 del Censo se debe a que aquí se han incluido 2.034 habitantes del Sector Antártico e Islas del Territorio Nacional de Tierra del Fuego, los que en su mayoría no pudieron ser censados.

La urbanización

El crecimiento urbano del país desde 1970 a 1980, es decir, el aumento de la población que vive en ciudades y pueblos de 2.000 y más habitantes, ha sido del 25%, mayor que el crecimiento de la población total de la República. Es así que en 1980 el 83% de los habitantes del país residen en localidades urbanas, proporción que en 1970 era del 79%.

El centro urbano mayor de la República, el Gran Buenos Aires, ya estaba en 1980 muy próximo a los diez millones de habitantes, en tanto que las dos ciudades siguientes tenían la décima parte de su tamaño: Gran Córdoba y Gran Rosario, con casi un millón de habitantes cada una. Esto indica que se mantiene la extrema primacía del centro urbano mayor de la República sobre el resto.

Cabe señalar una leve variación en la estructura urbana. Mientras de 1970 a 1980 ha declinado levemente la proporción de la población total del país contenida en el Gran Buenos Aires (36% y 35%, respectivamente), los centros urbanos de segundo rango, de 100.000 a 1.000.000 de habitantes, han absorbido esa diferencia. En 1970 eran 14 y contenían el 20% de la población de la República, mientras que en 1980 son 17 y abarcan el 22%.

La estructura urbana argentina

Habitantes	N° de ciudades y pueblos			% sobre población del país		
	1960	1970	1980	1960	1970	1980
Más de 500.000 (1)	4	4	6	40	43	47
100.000 a 499.999	9	12	13	8	13	11
50.000 a 99.999	7	16	24	2	5	6
20.000 a 49.999	41	48	61	7	6	6
10.000 a 19.999	78	84	94	5	5	5
5.000 a 9.999	140	114	152	5	3	4
2.000 a 4.999	310	334	362	5	4	4
TOTAL	**589**	**612**	**712**	**72**	**79**	**83**

(1) En este recuadro derivado del cuadro G.3 por provincias, el Aglomerado Gran Buenos Aires figura como dos ciudades: la Capital Federal y la parte provincial del Aglomerado.

Estructura de la población

Para analizar la estructura de una población, es decir, su composición según la edad, el sexo y el origen de sus habitantes, se la considera tal como era en un momento determinado - en este caso el día del Censo -. No es sin embargo una forma estática o estacionaria, sino dinámica y en constante cambio, y su análisis permite conocer los procesos demográficos, sociales y económicos que afectan a esa población, en particular la fecundidad, la mortalidad y las migraciones.

Ciudades que superan los 50.000 habitantes (1)

Orden	Ciudad	Provincia	Población		Variación 1980/1970 %
			Censo 1980	Censo 1970	
1	Gran Buenos Aires	Cap. Federal y Bs. Aires	9.969.826	8.461.955	18
2	Gran Córdoba	Córdoba	983.969	792.925	24
3	Gran Rosario	Santa Fe	957.301	813.068	18
4	Gran Mendoza	Mendoza	605.623	47. 810	27
5	Gran La Plata	Buenos Aires	564.750	465.939	16
6	Gran San Miguel de Tucumán	Tucumán	498.579	366.392	36
7	Mar del Plata	Buenos Aires	414.696	302.282	37
8	Santa Fe	Santa Fe	291.966	244.655	19
9	Gran San Juan	San Juan	291.707	222.601	31
10	Salta	Salta	260.744	176.216	48
11	Gran Bahía Blanca	Buenos Aires	223.818	182.158	23
12	Gran Resistencia	Chaco	220.104	142.848	54
13	Corrientes	Corrientes	180.612	136.924	32
14	Paraná	Entre Ríos	161.638	127.635	27
15	Santiago del Estero	S. del Estero	148.758	105.127	42
16	Posadas	Misiones	143.889	97.514	48
17	San Salvador de Jujuy	Jujuy	124.950	82.637	51
18	Río Cuarto	Córdoba	110.254	88.852	24
19	Comodoro Rivadavia	Chubut	96.817	72.906	33
20	San Nicolás	Buenos Aires	98.495	64.730	52
21	Concordia	Entre Ríos	94.222	72.136	31
22	Formosa	Formosa	93.603	61.071	53
23	Neuquén	Neuquén	90.089	43.070	109
24	Gran San Fernando del Valle de Catamarca	Catamarca	88.593	64.410	38
25	Tandil	Buenos Aires	79.429	65.876	21
26	San Luis	San Luis	70.999	50.771	40
27	San Rafael	Mendoza	70.959	58.237	22
28	Pergamino	Buenos Aires	68.612	56.078	22
29	Gran Villa María	Córdoba	67.560	56.087	20
30	Zárate	Buenos Aires	67.143	54.772	23
31	La Rioja	La Rioja	67.043	46.090	45
32	Olavarría	Buenos Aires	64.374	52.453	23
33	Junín	Buenos Aires	62.458	59.020	6
34	Gran San Francisco	Córdoba	58.536	48.896	20
35	Coronel Rosales	Buenos Aires	56.108	51.203	10
36	Campana	Buenos Aires	53.994	33.919	59
37	Rafaela	Santa Fe	53.273	43.695	22
38	Trelew	Chubut	52.372	24.214	116
39	Santa Rosa	La Pampa	51.678	33.649	54
40	Gualeguaychú	Entre Ríos	51.400	40.661	26
41	Necochea	Buenos Aires	51.069	39.868	28
42	Mercedes	San Luis	50.992	40.052	27

(1) Los resultados definitivos de 1980 presentan ligeras diferencias con los provisionales ya conocidos por la publicación Censo Nacional de Población y Vivienda 1980, serie A, Resultados Provisionales por Localidad, INDEC, 1981.

Con menos inmigrantes y mayor longevidad, hoy hay más mujeres que varones

En 1869 el Primer Censo Nacional mostró que había 105 varones por cada 100 mujeres en la población del país. Pero esta mayoría masculina se debía a la inmigración extranjera, tradicionalmente más masculina que femenina: entre los argentinos había 94 hombres por cada 100 mujeres, y 251 entre los extranjeros. Esta influencia se acentuó durante los 45 años siguientes al aumentar la proporción de inmigrantes. Fue así que en 1914 había 116 varones por cada 100 mujeres. En ese momento los extranjeros también llegaron a su máxima proporción dentro de la población total -30%- y entre ellos la tasa de masculinidad era de 167.

De allí en más la relación entre sexos evolucionó hacia el equilibrio, que se alcanzó en 1960 al descender la proporción de extranjeros en la población, que ese año era del 13%.

La declinación de la inmigración, unida a una mayor longevidad de las mujeres, ha originado ahora la mayoría femenina en la población del país, que se ha aumentado en las últimas décadas: en 1970 ya había 99 hombres por cada 100 mujeres, relación que en 1980 es de 97.

	1869	1895	1914	1947	1960	1970	1980
Extranjeros en la población (%)	12	25	30	15	13	9	7
Varones por cada 100 mujeres							
Total	105	112	116	105	100	99	97
Argentinos	94	97	99	100	97	97	97
Extranjeros	251	173	167	138	120	111	99

La relación entre sexos no es homogénea a lo largo del país. La mayoría femenina más acentuada está en la Capital Federal (83 hombres por cada 100 mujeres), pero en varias jurisdicciones la tasa de masculinidad continúa siendo positiva: desde 102 a 107 en San Luis, Chaco, Formosa, Misiones, La Pampa y Neuquén, hasta 128 y 154 en Santa Cruz y Tierra del Fuego respectivamente.

Las pirámides del gráfico 5 muestran la evolución de la estructura de la población del país según los últimos tres censos. En la de 1960 se notan dos estrechamientos: a los 40-45 años y a los 20-28. El primero denota probablemente la interrupción de la inmigración masiva desde 1930 hasta 1947, es decir, la falta de inmigrantes que en 1960 tendrían esas edades (40-50), rompiendo la continuidad del aporte extranjero que se venía reflejando en la estructura poblacional. El segundo estrechamiento, a los 20-28 años, corresponde a los nacidos en la década de 1930 y manifiesta la notable reducción de la natalidad que se produjo en esos años. Esto a su vez se reproduce en una restringida base de la pirámide, pues al haber menos padres de 20 a 30 años hay también menos nacimientos. Finalmente se destaca la barra más amplia de 30 a 34 años, fortalecida con los extranjeros que ingresaron al país con la numerosa pero fugaz inmigración de 1947-1952.

La pirámide de 1970 también muestra esas alteraciones de manera más atenuada. Los estrechamientos anteriores se ven ahora en los grupos de edad de 50 a 55 años y de 30 a 38 años. La base de la pirámide denota que la reducción de la natalidad ha continuado.

La de 1980 es la más regular de las tres. Lo más digno de destacarse se encuentra en los dos extremos. En la cúspide se nota el aumento de la proporción de las edades mayores, a partir sobre todo de los 50 años. En la base, en contraste, hay un síntoma de rejuvenecimiento en el aumento de la natalidad durante los últimos diez años: edades de 0 a 9.

La edad de la poblacion y sus factores determinantes

Es llamativa la evolución del promedio de edad de la población medido por la "mediana de edades" (1). Muestra un constante aumento, desde 18,5 en 1869 - indicador de una población muy joven - hasta 27,3 años en 1970, lo que expresa un considerable envejecimiento de la población. De 1970 a 1980 ha habido una leve disminución de la mediana: de 27,3 a 27,2.

Censo	Mediana de edades (en años)			Población de 0 a 14 años	Extranjeros en la población
	Total	Argentinos	Extranjeros		
1869	18,5	s/d	s/d	41,3	12
1895	19,9	15,9	32,6	41,3	25
1914	20,4	14,8	31,7	40,1	30
1947	24,8	21,2	43,9	30,9	15
1960	27,0	23,8	51,9	30,7	13
1970	27,3	24,9	53,3	29,3	9
1980	27,2	25,5	52,6	30,3	7

Los factores que más influyen en esta variación son la fecundidad de la población, es decir, la cantidad de nacimientos y por ende de población infantil, y la presencia de extranjeros, pues la inmigración comprende siempre más adultos que niños. Por eso se agrega en el cuadro la proporción de niños de 0 a 14 y la de extranjeros en la población.

Se observa así que de 1869 a 1895 la edad mediana subió, a pesar de no variar el grupo infantil, por una fuerte presencia de extranjeros en la población: 25%. Para 1914 la proporción de extranjeros era mayor (30%), pero a la vez sus hijos argentinos contribuían a mantener alto el grupo infantil, por lo cual la edad mediana general apenas subió de 19,9 a 20,4; mientras la de argentinos no llegaba a los 15 años de edad.

En 1947 el promedio de edades había subido considerablemente, a 24,8 años. La fecundidad tuvo una fuerte reducción: el grupo de 0 a 14 era sólo el 30,9%de la población. Y los extranjeros, que continuaron llegando hasta 1930, eran todavía el 15%del total. La tendencia continuó hasta 1970: aumento de la edad mediana tanto general como argentina y extranjera, disminución de la proporción infantil y envejecimiento de los extranjeros por interrupción de la inmigración.

Pero hay un leve cambio en el último decenio. En 1980 la mediana de edades se ha reducido, aunque en mínima proporción, por aumento del grupo infantil - mayor fecundidad - y por renovación de los extranjeros. Entre éstos han aumentado, en proporción, los de países limítrofes, inmigración más reciente y joven que la antigua de ultramar, ya envejecida.

(1) La "mediana de edades" de un conjunto de personas es la edad por encima y por debajo de la cual quedan cantidades iguales de casos. Se la suele emplear como promedio cuando no es posible calcular la media aritmética, como ocurre en este cuadro.

Cabe destacar que las variaciones habidas en el movimiento de extranjeros hacia el país en la primera mitad de este siglo - europeos en su mayoría - constituyen una de las causas de las irregularidades apuntadas en la pirámide de 1960: la interrupción del movimiento entre 1930 y 1947 se une a la reducción de la natalidad de esos años y se refleja una generación más tarde en una menor cantidad de nacimientos.

Origen de la población

En el siguiente recuadro y en el gráfico 6 se clasifica a la población, según su nacimiento, en cuatro categorías: argentinos nacidos en la jurisdicción en que fueron censados, argentinos nacidos en el resto del país, extranjeros de países limítrofes y otros extranjeros.

Es interesante notar cómo ha evolucionado la composición de la población entre argentinos y extranjeros, como resultado del proceso que ya se ha explicado. En 1895 y en 1914, en pleno auge de la inmigración masiva, los extranjeros llegaron a ser el 26 y el 30% de los habitantes del país, proporciones únicas en la historia de la migración internacional. Hoy sólo el 7% ha nacido en el exterior. Este cuadro permite también apreciar la importancia de las migraciones internas en distintas épocas, aunque desgraciadamente falta el dato para 1960, en el momento en que tuvieron mayor importancia. De todos modos puede verse que en 1970 el 24% de los habitantes eran argentinos nacidos en otras jurisdicciones, lo que da idea de una alta movilidad geográfica. En 1980 esa proporción se reduce levemente, indicando una mayor estabilidad. Con ello y con la disminución de los extranjeros, el 70% de la población de la Argentina vive actualmente en su provincia o distrito de nacimiento.

Origen de la población a través de los Censos

		ARGENTINOS			EXTRANJEROS		
Censo	*Población total*	*Total*	*Nacidos en la jurisdicción donde fueron censados*	*Nacidos en el resto del país* (en porciento)	*Total*	*De países limítrofes*	*De otros países*
1869	100	88	76	12	12	2	10
1895	100	74	64	10	26	3	23
1914	100	70	60	10	30	2	28
1947	100	85	68	17	15	2	13
1960	100	87 (1)	–	–	13	2	11
1970	100	91	67	24	9	2	7
1980	100	93	70	23	7	3	4

(1) El Censo de 1960 no permite distinguir entre los nacidos en la jurisdicción en que fueron censados y los nacidos en el resto del país.

En el gráfico 6 puede observarse que donde mayor importancia relativa tienen los migrantes internos es en la Patagonia, la provincia de Buenos Aires y la Capital Federal. Los extranjeros de países vecinos la tienen en los distritos fronterizos: en el oeste desde Tierra del Fuego a Mendoza y en el norte desde Jujuy y Salta hasta Misiones, salvo Corrientes. También tienen importancia en Buenos Aires y en la Capital Federal. Estas dos últimas jurisdicciones son por otra parte las únicas en que los extranjeros de otros orígenes superan la proporción que representan en el total del país.

ESTADO CIVIL

La distribución de la población por estado civil viene experimentando cambios, según resulta de su comparación en los últimos tres censos. Las tendencias más notables son la disminución de la proporción de solteros, la de casados que bajó entre 1960 y 1970 pero se mantiene con una mayoría del 53%, y el aumento correlativo de los unidos de hecho y los separados o divorciados.

Para comparar mejor la relación entre las personas casadas y las unidas sin matrimonio, se ha calculado en este recuadro cómo ha variado el número de mujeres unidas de hecho con respecto a 100 mujeres casadas, según cada uno de los censos mencionados. El mismo cálculo se ha hecho sobre el número de mujeres separadas o divorciadas por cada 100 mujeres casadas. Ambas situaciones muestran una notable tendencia de crecimiento en los 20 años considerados.

Evolución del estado civil en los últimos 20 años

		1960	1970	1980
Población de 14 años y más	%	**100,0**	**100,0**	**100,0**
Solteros	%	35,4	33,9	31,3
Casados	%	54,1	52,6	52,9
Unidos de hecho	%	4,3	5,4	6,8
Viudos	%	5,6	6,5	6,9
Separados o divorciados	%	0,6	1,6	2,1
Mujeres unidas de hecho por cada 100 casadas		8,0	10,6	13,0
Mujeres separadas o divorciadas por cada 100 casadas		1,4	3,8	5,0

Los datos de 1980 indican mayor cantidad de solteros que de solteras en el país, tanto en cantidades absolutas como relativas. Y la comparación urbano-rural muestra una mayor proporción de casados en la ciudad y de solteros en el campo, donde además es notablemente superior el porcentaje de unidos de hecho.

Estado civil de la población de 14 años y más - 1980

	Total	Varones	Mujeres	Urbana	Rural
			(en miles de personas)		
TOTAL	**19.936**	**9.707**	**10.229**	**16.821**	**3.116**
Solteros	6.237	3.360	2.878	5.121	1.116
Casados	10.546	5.272	5.273	9.076	1.469
Unidos de hecho	1.352	667	685	1.019	331
Viudos	1.377	249	1.728	1.129	159
Separados o divorciados	424	159	264	386	38
			(en porciento)		
TOTAL	**100**	**100**	**100**	**100**	**100**
Solteros	31	34	28	31	36
Casados	53	54	51	54	47
Unidos de hecho	7	7	7	6	11
Viudos	7	3	11	7	5
Separados o divorciados	2	2	3	2	1

También hay importantes diferencias geográficas en la distribución del estado civil. En las regiones metropolitana, pampeana y en Cuyo la proporción de casados es alta, constituyendo mayoría absoluta, a diferencia de lo que sucede en el Nordeste, el Noroeste y la Patagonia, donde no llega al 50%. En estas regiones es fuerte la cantidad relativa de unidos de hecho, que en el Nordeste supera el 15%. La región metropolitana es la que tiene mayor porcentaje de separados o divorciados, seguida por la Patagonia. En las demás regiones está por debajo del promedio nacional.

Estado civil por regiones - 1980

(en porciento)

Regiones (1)	Población de 14 años y más	Solteros	Casados	Unidos de hecho	Viudos	Separados o divorciados
Todo el país	**100,0**	**31,3**	**52,9**	**6,8**	**6,9**	**2,1**
Metropolitana	100,0	28,6	55,3	5,9	7,7	2,5
Pampeana	100,0	30,5	54,9	5,4	7,3	1,9
Cuyo	100,0	32,6	54,7	4,9	5,9	1,9
Noroeste	100,0	38,0	45,7	8,8	5,7	1,8
Nordeste	100,0	37,3	40,9	15,6	4,6	1,6
Patagonia	100,0	34,4	48,2	10,6	4,7	2,1

(1) Ver la composición de las regiones en la nota de la página C.

EDUCACION

El Censo ofrece detallada información sobre la situación educacional de la población argentina, en los siguientes aspectos:

- La **condición de alfabetismo** de las personas de 10 años y más, urbana y rural, por sexo, edad y origen argentino o extranjero (cuadro E.1).
- La relación de toda la población urbana y rural de 5 años y más con el sistema educativo: **si asiste actualmente** y a qué nivel, **si ya no asiste pero asistió** (E.2).
- La asistencia en particular a cada uno de los niveles: **si asiste o si asistió en forma completa o incompleta**, al nivel **primario** la población de 6 años y más, al **secundario** la de 12 y más, y al **superior o universitario** la de 14 años y más (cuadros E.3, 4 y 5).
- El **nivel máximo alcanzado**, en forma completa o incompleta, por la población de 14 años y más, **según grupo de edad** (E.6).
- La orientación cursada por quienes asisten o asistieron a la enseñanza **secundaria** (E.7).
- La **especialidad cursada** por quienes asisten o asistieron a la enseñanza **universitaria** (E.8).

En esta páginas se resume y se comenta, con algunos datos retrospectivos, ciertos aspectos especialmente interesantes de toda esa información.

El analfabetismo

La población alfabeta de la Argentina representa en 1980 el 94,2% de los habitantes de 10 años y más. Es decir que ha mejorado la situación respecto de 1970, cuando los alfabetos representaban el 92,9%.

La tendencia de reducción del analfabetismo viene observándose desde hace varias décadas en la Argentina. Y como puede verse en recuadro, la proporción de analfabetos según los últimos tres censos está en relación directa con la edad, indicando que se trata de un problema que viene del pasado y está en proceso de gradual superación. En 1980, por ejemplo, en el grupo de 15 a 19 años los analfabetos son sólo el 3%. en tanto suben al 13,6% en las personas mayores de 64.

La disminución gradual del analfabetismo

	Porciento de analfabetos sobre el total de personas en cada grupo de edad		
EDAD	1960	1970	1980
15-19	5,4	4,1	3,0
20-24	5,4	4,3	3,2
25-29	5,4	4,6	3,9
30-34	6,0	5,0	4,7
35-39	6,9	5,4	5,2
40-44	8,2	6,1	5,6
45-49	9,5	7,2	5,9
50-54	11,4	8,4	6,6
55-59	12,7	10,3	7,7
60-64	15,4	13,4	9,3
65 y más	22,9	18,3	13,6

Además de esta diferencia según la edad de la población, también son destacables otras: el analfabetismo es notablemente superior en la población rural en comparación con la urbana. En esto influye sin duda la menor facilidad de acceso y de asistencia a la escuela rural. Otro factor es la estructura poblacional rural, con alta proporción de personas de edad - de mayor analfabetismo - por emigración de jóvenes a los pueblos y ciudades. También hay diferencias entre sexos: en los varones hay un porcentaje levemente menor de analfabetos; pero en el recuadro siguiente puede observarse un fenómeno interesante: la proporción de analfabetas es mayor que entre los hombres sólo en la población mayor de 34 años. En las personas jóvenes la situación es inversa, lo que denota un mayor acceso de las mujeres al sistema educativo.

Analfabetismo por sexo, edad y residencia urbana o rural en 1980

(porcentaje de analfabetos en las personas de 10 años y más)

EDAD	VARONES	MUJERES
TOTAL	**5,5**	**6,0**
10-14	3,7	2,8
15-19	3,6	2,4
20-24	3,5	3,0
25-29	4,2	3,7
30-34	4,9	4,5
35-39	5,1	5,3
40-44	5,4	5,8
45-49	5,6	6,3
50-54	6,0	7,2
55-59	7,0	8,4
60-64	8,4	10,1
65 y más	11,9	14,9
RESIDENCIA		
URBANA	3,6	4,5
RURAL	14,2	15,1

Otra importante característica del analfabetismo es su diferencia por regiones. En todas las provincias del norte supera el 11%, y sólo están por debajo del promedio del país la Capital Federal, Buenos Aires, Córdoba y dos jurisdicciones patagónicas: Tierra del Fuego y Santa Cruz.

Diferencias regionales en el analfabetismo

(porcentaje de analfabetos en las personas de 10 años y más)

CHACO	16,5	MENDOZA	7,3
CORRIENTES	14,8	SAN JUAN	7,1
FORMOSA	12,3	LA RIOJA	6,4
MISIONES	11,9	LA PAMPA	6,2
JUJUY	11,6	SANTA FE	5,8
SALTA	11,1	**TOTAL PAIS**	**5,8**
NEUQUEN	9,7		
RIO NEGRO	9,5	CORDOBA	5,2
TUCUMAN	8,4	BUENOS AIRES	3,8
CATAMARCA	8,1	SANTA CRUZ	3,8
ENTRE RIOS	7,7	TIERRA DEL FUEGO	2,3
SAN LUIS	7,7	CAPITAL FEDERAL	1,4
CHUBUT	7,7		

Mayor participación en el sistema

La progresiva reducción del analfabetismo que se acaba de examinar está obviamente relacionada con la mayor concurrencia de la población a la escuela. En el próximo recuadro se destaca la perseverancia escolar en 1980, y puede apreciarse también una reducción de las diferencias regionales, confirmando lo dicho sobre la superación por la nuevas generaciones de un problema que venía del pasado.

94,8% de perseverancia escolar a los 12 años

Considerando en la República a los niños que a la fecha del Censo tenían 12 años, o sea que estaban en el séptimo año de su edad escolar, su situación de asistencia era la siguiente:

	%	
Terminaron ya la escuela primaria	1,8	
Asisten a la escuela primaria	93,0	
Total de perseverantes		94,8
Abandonaron incompleta la enseñanza primaria	4,2	
Nunca asistieron	1,0	
Total de deficientes		5,2
Población de 12 años		100,0

Esa proporción de perseverantes del 94,8% en toda la República se distribuye así en las diversas jurisdicciones:

La Rioja	96,7	Tucumán	95,2	La Pampa	93,4
Catamarca	96,5	Córdoba	95,0	Corrientes	93,3
Santa Cruz	96,4	Salta	94,8	Misiones	93,1
Capital Federal	96,4	T. del Fuego	94,8	Mendoza	93,0
Jujuy	96,3	Santa Fe	94,7	Chubut	92,6
San Juan	95,5	Entre Ríos	94,5	Río Negro	92,3
Buenos Aires	95,3	Neuquén	93,6	Formosa	92,2
San Luis	95,2	S. del Estero	93,6	Chaco	86,3

En la primera parte del gráfico 7 puede observarse también cómo ha aumentado la participación de niños y jóvenes en el sistema educativo. La proporción de personas de 7 a 29 años que asisten a algún establecimiento de enseñanza se ha incrementado en 1970 y 1980 en relación con 1960. Este aumento es más pronunciado en las edades superiores, es decir, las propias de los ciclos medios, superior y universitario.

Como resultado de este proceso puede verse en la segunda parte del gráfico la elevación del nivel educacional de la población. En 1980 se ha reducido la proporción de gente sin instrucción o con sólo primaria incompleta, en favor del aumento de quienes han terminado la escuela primaria pero sobre todo de quienes han cursado la secundaria y los niveles más avanzados.

La enseñanza secundaria

Además de la creciente participación en el nivel secundario, es interesante analizar el cambio que se ha operado en la elección de las diversas orientaciones que se ofrecen en ese ciclo. Si se comparan las que siguieron quienes ya egresaron de la enseñanza media con las de aquéllos que están asistiendo, se puede apreciar la evolución operada. Se ha reducido la participación en la escuela normal en favor de la comercial, el bachillerato y la enseñanza técnica (*). Pero estos cambios se comprenden mejor distinguiendo entre la orientación elegida por varones y por mujeres. Aquéllos se inscriben más en la enseñanza técnica a expensas de los bachilleratos y el magisterio, permaneciendo estable la participación en el comercial. Entre las mujeres, en cambio, la tradicional concurrencia a la escuela normal se ha reencauzado en parte a través del bachillerato, y en parte se ha sustituido por la escuela comercial.

Cambios en la elección del tipo de enseñanza media
(en porciento)

	TOTAL		VARONES		MUJERES	
Orientación	Asistió completo	Asiste	Asistió completo	Asiste	Asistió completo	Asiste
TOTAL	**100**	**100**	**100**	**100**	**100**	**100**
Bachiller	25	32	29	26	22	38
Comercial	29	36	28	28	30	43
Normal	20	4	5	1	32	7
Técnica	18	23	32	40	7	7
Otra enseñanza media	8	5	6	5	9	5

Enseñanza superior y universitaria

Alrededor de 400.000 personas cursaban estudios terciarios en el país según los resultados de este censo. Una cuarta parte en establecimientos de enseñanza superior y las tres cuartas partes en universidades. En el gráfico anterior pudo apreciarse la mayor concurrencia de la población a este nivel de enseñanza. En tanto en 1970 había 300.000 graduados superiores o universitarios, en 1980 eran 650.000. Pero cabe destacar que, dentro de este aumento, el avance es el de las mujeres: eran el 36% del total de graduados en 1970, ahora son el 48%.

(*) Cabe aclarar que durante la década pasada las escuelas normales tuvieron una importante modificación que explica en parte la reducción habida en su alumnado. En la tradicional escuela normal el alumno ingresaba a primer año y egresaba como maestro de grado. Ahora, en cambio, ingresa en un ciclo básico común de bachillerato hasta tercer año, optando luego por una de tres modalidades: bachillerato común, bachillerato pedagógico o bachillerato en matemática. El alumno que sigue la carrera docente cursa el bachillerato pedagógico y, luego de egresar de este ciclo, debe cursar dos años más, de los cuales egresa como maestro de grado o como maestro especializado en jardín de infantes.

Aumento de las mujeres entre los graduados de estudios superiores o universitarios

(en porciento)

	1970	1980
TOTAL DE GRADUADOS	100,0	100,0
VARONES	64,2	52,1
MUJERES	35,8	47,9

En el cuadro E.8 del Censo aparecen las diferentes especialidades universitarias y la cantidad de estudiantes y graduados en cada una de ellas. Para tener una aproximación a los cambios habidos en las preferencias por las diferentes carreras se adoptó un método similar al aplicado con la enseñanza media: la comparación entre graduados y estudiantes. En este caso se tomaron las profesiones universitarias (las que figuran desde el código 25 en adelante) agrupadas según las orientaciones más destacables (no se han considerado los doctorados, los profesorados y los técnicos y auxiliares universitarios). Los resultados se aprecian en el siguiente recuadro.

En general, puede apreciarse que las profesiones referidas a la salud, las humanísticas y sociales y las jurídicas son las que reducen su importancia, frente a las tecnológicas y a las administrativas (contabilidad, administración y economía).

Disminuye la importancia de las profesiones humanísticas, sociales y de la salud y aumentan las tecnológicas y administrativas

(en porciento)

ESPECIALIDAD	GRADUADOS	ESTUDIANTES
TOTAL	**100,0**	**100,0**
Administración, contaduría y economía	14,9	20,2
Ingenierías varias	7,6	10,8
Obras civiles	7,1	8,2
Vivienda y urbanismo	5,2	6,8
Producción agropecuaria y sanidad animal	4,7	6,5
Ciencias básicas y tecnológicas	2,5	3,5
Ciencias jurídicas y escribanía	15,5	13,9
Medicina	17,2	12,0
Ciencias sociales y humanas	10,5	9,6
Odontología, farmacia, biología y bioquímica	11,0	7,2
Otras ciencias médicas	3,8	1,3

Se observó anteriormente el notable avance de las mujeres entre los graduados de estudios superiores o universitarios. Si se toman en consideración las profesiones citadas en el recuadro precedente, esta mayor participación seguirá creciendo, pues las mujeres aumentan su importancia en todas las profesiones, destacándose las obras civiles y las demás ingenierías, donde casi triplican su participación, en tanto la duplican en las profesiones agropecuarias y en medicina.

Notable avance de las mujeres en las principales profesiones universitarias

(en porciento)

ESPECIALIDAD	GRADUADOS			ESTUDIANTES		
	T	V	M	T	V	M
TOTAL	**100**	**67**	**33**	**100**	**58**	**42**
Producción agropecuaria y sanidad animal	100	87	13	100	72	28
Vivienda y urbanismo	100	68	32	100	57	43
Obras civiles	100	96	4	100	88	12
Ingenierías varias	100	95	5	100	90	10
Administración, contabilidad y economía	100	77	23	100	61	39
Ciencias jurídicas y escribanía	100	71	29	100	52	48
Medicina	100	77	23	100	56	44
Odontología, farmacia, biología y bioquímica	100	46	54	100	32	68
Otras ciencias médicas	100	12	88	100	11	89
Ciencias básicas y tecnológicas	100	56	44	100	51	49
Ciencias sociales y humanas	100	27	73	100	27	73

ACTIVIDAD ECONOMICA DE LA POBLACION

En 1980 a la fecha del Censo el país contaba con 19,9 millones de habitantes de 14 años y más. Para determinar su condición en cuanto a actividad económica, se les preguntó, como es habitual en los censos: "¿Qué hizo usted durante la semana pasada?". Las respuestas pueden dividirse en prácticamente dos mitades: 10 millones declararon trabajar o buscar trabajo, lo que caracteriza a la "población económicamente activa". Los otros 9,9 millones afirmaron no trabajar y ser jubilados o pensionados, rentistas, estudiantes o estar al cuidado del hogar, es decir, encontrarse en lo que se llama "población económicamente no activa". Estos resultados indican que en 1980 la población activa representa el 50,3% del total de habitantes de 14 y más años de edad.

Participación de la población en la fuerza de trabajo

Año	Población de 14 años y más	Económicamente activa	Económicamente no activa
		(en miles de personas)	
1960	14.232	7.643	6.589
1970	16.967	9.021	7.946
1980	19.936	10.034	9.902
		(en porciento)	
1960	100	53,6	46,4
1970	100	53,2	46,8
1980	100	50,3	49,7

Sigue disminuyendo la proporción de población activa

Comparando estas cantidades con los resultados de los dos censos anteriores, se comprueba una llamativa tendencia. Con el incremento general de habitantes, el volumen de población económicamente activa ha aumentado, lógicamente: 7,6 millones en 1960, 9,0 en 1970 y 10,0 en 1980. Pero la proporción que estas cantidades representan en el total de población de 14 y más años viene disminuyendo, y su reducción se ha acentuado: 54%, 53% y 50% en los tres censos sucesivos mencionados. Recíprocamente va aumentando el porcentaje de personas económicamente no activas.

Sin embargo aumenta entre las mujeres

Lo primero que llama la atención es que la disminución explicada es en realidad un saldo de dos cambios distintos, según se trate de hombres o mujeres. Entre los varones ha habido un importante retraimiento de la actividad a lo largo de los 20 años considerados. Por el contrario entre las mujeres la participación económica ha aumentado notablemente de 1960 a 1970, para mantenerse luego en el mismo nivel. Dado que hay más varones que mujeres en la fuerza de trabajo, el saldo entre ambas tendencias resulta en una menor participación total.

Participación de cada sexo en la fuerza de trabajo

Año	Población de 14 años y más	Económicamente activa	Económicamente no activa	TOTAL	Activa	No activa
	(en miles de personas)			(en porciento)		
	VARONES					
1960	7.085	5.982	1.103	100	84	16
1970	8.360	6.738	1.622	100	81	19
1980	9.707	7.278	2.429	100	75	25
	MUJERES					
1960	7.147	1.661	5.486	100	23	77
1970	8.607	2.283	6.324	100	27	73
1980	10.229	2.756	7.473	100	27	73

Esto hace que la composición por sexos de la fuerza de trabajo esté modificándose gradualmente. En 1960 sólo el 22% de esa población era femenina, en 1970 el 25% y en 1980 las mujeres superan el 27% del total. Dicho de otra manera, 1 de cada 4,6 personas que trabajan eran mujeres en 1960, 1 de cada 4,0 en 1970 y 1 de cada 3,6 en 1980.

Composición de la fuerza de trabajo por sexos

Año	TOTAL	Varones	Mujeres	TOTAL	Varones	Mujeres
	(en miles de personas)			(en porciento)		
1960	7.643	5.982	1.661	100	78	22
1970	9.021	6.738	2.283	100	75	25
1980	10.034	7.278	2.756	100	73	27

Se posterga la edad de trabajar y se adelanta la de retirarse

¿De qué manera disminuye la participación de la población en la actividad económica? Empezando más tarde y retirándose más temprano. La siguiente tabla de participación por edades, muestra que las personas de 14 a 49 años que trabajan han disminuido en estos 20 años del 50 al 35% , y las de 20 a 24 más levemente. Estas cifras coinciden con las de educación que exhiben un aumento en la asistencia de población adulta joven a los respectivos ciclos educativos.

También en el otro extremo la población de 65 años y más ha reducido su participación laboral del 21 al 10%.

En cambio ha aumentado la proporción de trabajadores en las edades intermedias. En esto sin embargo vuelve a manifestarse un comportamiento diferencial de varones y mujeres. Ambos ingresan más tardíamente en la actividad económica y también se retiran antes. Pero quienes aumentan su participación en las edades intermedias son en realidad las mujeres que, dada la importancia de ese incremento, determinan un moderado crecimiento general entre los 25 y 54 años.

Tasas de actividad por edad y sexo

(en porciento)

	TOTAL			VARONES			MUJERES		
Edad	1960	1970	1980	1960	1970	1980	1960	1970	1980
14-19	50	43	35	70	57	46	32	29	25
20-24	66	66	64	94	87	86	40	44	42
25-34	62	66	65	98	97	94	27	34	36
35-44	59	63	64	92	98	95	22	28	34
45-54	55	58	58	92	94	90	18	24	28
55-64	39	41	39	66	70	67	11	14	14
65 y más	21	16	10	39	29	19	5	5	3

Desempleo

Entre las 10.033.800 personas de 14 años y más económicamente activas, 147.700 respondieron al censista que durante la semana anterior al relevamiento buscaron trabajo: unos porque habiendo trabajado antes no tenían empleo en ese momento, otros porque lo buscaban por primera vez. Esa cantidad de personas, disponibles para la actividad económica pero sin empleo en octubre de 1980, representaban el 1,5% de la población activa.

La proporción no variaba entre varones y mujeres, y era la misma para el total de la población urbana. Sólo entre la población rural el porcentaje era algo menor (1,2%), como puede verse en el recuadro; pero dado su poca importancia cuantitativa no se llegaba a alterar la proporción total.

Las diferencias aparecen en cambio entre provincias. Coincidían con la tasa nacional del 1,5% Mendoza, Santa Fe y los 19 partidos del Gran Buenos Aires. Eran menores La Pampa, en la Capital

Desempleo en octubre de 1980 por sexo y por zona urbana o rural

	Población de 14 años y más económicamente activa	Desocupados N° de personas	%
TOTAL	**10.033.798**	**147.729**	**1,5**
Varones	7.278.034	106.623	1,5
Mujeres	2.755.764	41.106	1,5
Urbano	8.441.321	128.756	1,5
Rural	1.592.477	18.973	1,2

Federal y en la mayor parte de la Patagonia y del Nordeste. Las tasas más elevadas estaban en las provincias del Noroeste salvo Jujuy y en San Juan.

Desempleo en octubre de 1980 por provincia

Provincia	% de desocupados sobre población económicamente activa	Provincia	% de desocupados sobre población económicamente activa
La Pampa	0,9	Mendoza	1,5
Capital Federal	1,1	Santa Fe	1,5
Chubut	1,1	Partidos del Gran Bs. As.	1,5
Resto de Bs. As.	1,2		
Santa Cruz	1,2	Río Negro	1,6
Jujuy	1,3	Salta	1,6
Misiones	1,3	Córdoba	1,7
San Luis	1,3	Entre Ríos	1,7
Tierra del Fuego	1,3	Chaco	1,8
Formosa	1,4	Santiago del Estero	2,0
Neuquén	1,4	Tucumán	2,3
Corrientes	1,4	La Rioja	2,3
		Catamarca	2,3
Total del país	1,5	San Juan	2,5

Las tasas de desempleo que resultan de las declaraciones censales por provincia,son menores que las registradas en 25 ciudades por la Encuesta Permanente de Hogares del INDEC en su consulta de octubre de 1980. Sus tasas se encuentran entre el 1,0% en Goya (Corrientes) y el 6,4% en San Miguel de Tucumán. Ello se explica en primer lugar porque el desempleo suele darse con mayor intensidad en las ciudades, donde se concentra el trabajo en relación de dependencia y donde es más difícil recurrir a actividades de subsistencia. También debe tenerse en cuenta que dicha encuesta considera como ocupados sólo a las personas que hayan trabajado como mínimo un número determinado de horas, exigencia que no contempla el relevamiento censal.

Categoría ocupacional

Está cambiando la composición de la población activa según su forma de inserción en el proceso productivo, lo que se llama la "categoría ocupacional", que comprende empleados u obreros, trabajadores por cuenta propia (que no tienen empleados), patrones o socios (que sí los tienen) y trabajadores familiares sin remuneración fija. La categoría más numerosa es obviamente la de empleados u obreros. Pero desde 1960 se viene produciendo un importante desplazamiento hacia la de trabajadores por cuenta propia: hasta 1970 a expensas de los patrones o socios, y desde entonces por haberse independizado trabajadores varones que eran empleados u obreros.

Es interesante notar que aún en números absolutos hay hoy menos patrones o socios que en 1980.

Aumentan los trabajadores por cuenta propia

Categoría	En porciento		
	1960	1970	1980
Total de población activa	**100**	**100**	**100**
Empleados u obreros	72	74	72
Trabajadores por cuenta propia	12	17	19
Patrones o socios	13	6	6
Trabajadores familiares sin remuneración fija	3	3	3

Sector y rama de actividad

Los censos por lo general no clasifican ya la actividad de la población por grandes sectores sino directamente por ramas - agricultura, industrias manufactureras, construcción, comercio, transporte, finanzas, servicios sociales y personales, etc. Pero para tener una visión panorámica del grado de evolución del aparato productivo es útil agrupar dichas ramas según los tres clásicos sectores de producción: primario, secundario y terciario.

Los últimos 20 años muestran también en esto un cambio considerable. Se ha reducido fuertemente la proporción de la población agraria, se redujo también la del sector secundario, aunque luego en parte se recuperó, y aumentó constantemente la población dedicada al sector terciario, sobre todo al principio del período.

1.324.000 personas realizaban actividades agropecuarias y afines en 1960, cantidad que se mantenía estacionaria en 1970 y que se redujo a sólo 1.200.000 en 1980, bajando por lo tanto del 20% al 13% de la fuerza de trabajo. Estos datos coinciden con otros que da el Censo sobre migración rural-urbana, la que continuando una tendencia ya secular ha llevado a la Argentina a un grado muy alto de urbanización: el 83% de toda la población vive en ciudades y pueblos de 2.000 y más habitantes.

Entre 1960 y 1970 también e sector industrial redujo su proporción; pero luego el desarrollo de la construcción se la devolvió en parte para 1980. En cambio llama la atención la no recuperación en personal de la industria manufacturera, que bajó del 28% en 1960 al 21% en 1970, quedando después estacionada en esa proporción, aun cuando el número absoluto de personas se haya incrementado.

El sector terciario ha sido el que más ha crecido con esta redistribución de la fuerza de trabajo por ramas, pues tanto el comercio como los servicios han absorbido la población derivada de los otros dos sectores. Este crecimiento fue muy fuerte hasta 1970, moderándose durante los últimos 10 años.

La distribución de 1980 es, pues, del 13%, 34% y 53% respectivamente para los tres sectores, como puede verse en el recuadro, mostrándose una clara transformación con respecto al 20, 36 y 44% de 1960.

53 de cada 100 activos trabajan en el sector terciario y sólo 13 en el primario

Sectores y ramas	En porciento		
	1960	1970	1980
TOTAL POBLACION ACTIVA	**100**	**100**	**100**
Sector primario (agricultura, silvicultura, caza y pesca)	20	16	13
Sector secundario	36	32	34
Industria manufacturera	28	21	21
Construcción	6	9	11
Otras ramas	2	2	2
Sector terciario	44	52	53
Comercio	13	17	18
Transporte, almacenamiento y comunicaciones	8	7	5
Servicios comunales, sociales, personales y otros	23	28	30

Distinguiendo por sexo, los hombres pasaron del sector primario y aún del industrial al terciario en 1960-70, mientras en 1970-80 engrosaron el sector secundario, produciendo la mencionada recuperación de la fuerza industrial en ese período. Las mujeres en cambio se retiraron, en proporción, tanto del campo como de la industria a lo largo de los 20 años considerados, para participar de las actividades del comercio y los servicios, que concentran en 1980 el 79% de la población activa femenina.

La evolución entre sectores según sexos

(en porciento)

Sectores	VARONES			MUJERES		
	1960	1970	1980	1960	1970	1980
TOTAL POBLACION ACTIVA	**100**	**100**	**100**	**100**	**100**	**100**
Primario	24	20	17	5	4	3
Secundario	38	36	39	27	21	18
Terciario	38	44	44	68	75	79

Grupo de ocupación

En el cuestionario del Censo se preguntaba a las personas con actividad económica "¿cuál es la ocupación, oficio o clase de trabajo que realiza?", pregunta referida a la semana anterior al día del relevamiento. Con las respuestas se ha clasificado a la población activa por "grupos de ocupación", según la función que cumplen en el trabajo, independientemente de la rama de actividad en que se desempeñan.

Los trabajadores especializados son, por mucho, los más numerosos, seguidos de los empleados, los vendedores y los trabajadores no especializados (peones, aprendices, personal de maestranza, cadetes, etc.) Estos tres grupos son de parecida importancia numérica entre sí, como puede verse en el recuadro que sigue. Se da por separado el número de los "nuevos trabajadores", es decir, de las personas que buscaban trabajo por primera vez y que por lo tanto no pueden clasificarse todavía por desconocerse en qué forma se incorporarán a la actividad.

Los trabajadores especializados son el grupo de ocupación más numeroso

Grupo de ocupación por sexo

	Miles de personas			Porciento		
	Total	Varones	Mujeres	T	V	M
TOTAL	**10.034**	**7.278**	**2.756**	**100**	**100**	**100**
Trabajadores especializados	3.965	3.514	451	39	48	16
Empleados	1.379	800	579	14	11	21
Vendedores	1.308	945	363	13	13	13
Peones, aprendices, maestranza, cadetes, etc.	1.192	1.061	131	12	15	5
Personal servicio doméstico	576	9	567	6	0	21
Personal docente	358	54	304	4	1	11
Técnicos	356	224	132	3	3	5
Profesionales	281	204	77	3	3	3
Jefes, supervisores y capataces	218	197	21	2	3	1
Dirigentes de empresas y funcionarios públicos superiores	67	62	5	1	1	0
Actividad no bien especificada	289	180	109	3	2	4
Nuevos trabajadores	45	29	16	0	0	0

El orden se modifica si se considera separadamente a los varones y a las mujeres. Entre aquéllos los trabajadores especializados siguen siendo el grupo más importante, pero el segundo lugar es ocupado por los trabajadores no especializados, seguidos de los vendedores y empleados.

Entre las mujeres las trabajadoras especializadas están sólo en tercer lugar, precedidas por las empleadas y el servicio doméstico. El cuarto y el quinto lugar corresponden a las vendedoras y al personal docente.

Más interesante aún resulta combinar el grupo de ocupación con la rama de actividad, para comparar por ejemplo a los trabajadores especializados de la industria con los peones de campo, los empleados de comercio, etc. Esta clasificación es la que se ofrece en el recuadro siguiente. Los dos grupos por rama más importantes son los trabajadores especializados de la industria manufacturera y los vendedores de comercio, que casi duplican, cada uno, cualquiera de las siguientes ocupaciones por rama. Luego siguen los trabajadores especializados de la agricultura y aquéllos de la construcción, el personal doméstico

de los servicios, los trabajadores especializados de los servicios y los peones y demás trabajadores no especializados de la agricultura y afines. Estos siete grupos comprenden más del 50% de la población activa.

Principales grupos de ocupación por rama de actividad

	Miles de personas	% de la población activa
Total población activa (excluidos nuevos trabajadores)	9.989	100
. Trabajadores especializados de la industria manufacturera	1.363	14
. Vendedores de comercio	1.125	11
. Trabajadores especializados de la agricultura y afines	670	7
. Trabajadores especializados de la construcción	647	6
. Personal doméstico de los servicios comunales, sociales y personales	569	6
. Trabajadores especializados de los servicios comunales, sociales y personales	509	5
. Peones, aprendices, etc, de la agricultura y afines	446	4
. Empleados de los servicios comunales, sociales y personales	405	4
. Personal docente de los servicios comunales, sociales y personales	354	4
. Trabajadores especializados de transportes, almacenamiento y comunicaciones	304	3
. Peones, aprendices, etc, de la construcción	241	2
. Trabajadores especializados del comercio	241	2
. Empleados de finanzas, seguros, inmuebles y servicios a las empresas	234	2
. Empleados de la industria manufacturera	219	2
. Técnicos de los servicios comunales, sociales y personales	184	2
. Empleados de comercio	162	2
. Peones, aprendices, maestranza, cadetes, etc, de la rama servicios	155	2
. Profesionales de los servicios comunales, sociales y personales	128	1
. Peones, aprendices, etc, de la industria manufacturera	128	1
. Grupos por rama con menos de 100.000 personas	1.905	19

Población activa urbana y rural

Hace 20 años la población activa rural representaba la cuarta parte de la fuerza de trabajo del país (1). Este Censo muestra que esa proporción se ha reducido al 16%, siguiendo la tendencia de disminución de toda la población rural, que en ese período pasó del 26 al 17%.

Téngase en cuenta que hay población que trabaja en el campo pero figura como urbana porque vive en el pueblo o la ciudad. Véase en el próximo capítulo "Movimientos diarios de la población", el párrafo sobre personas que trabajan en explotaciones agropecuarias.

(1) La comparación se hace sólo con 1960 porque los datos disponibles de 1970 no discriminan a la población activa en urbana y rural.

Cambios en la población rural y urbana en los últimos 20 años

(porciento)

	Población total			Población activa		
	TOTAL	URBANA	RURAL	TOTAL	URBANA	RURAL
1960	100	74	26	100	75	25
1970	100	79	21		(sin datos)	
1980	100	83	17	100	84	16

El grado de participación en la actividad económica dentro de la población rural era bastante mayor que dentro de la urbana en 1960, pero la diferencia se ha reducido sustancialmente en 1980.

Participación económica en la población urbana y en la rural

	Población urbana	Población rural
1960		
Población de 14 años y más	100	100
Activa	52	58
No activa	48	42
1980		
Población de 14 años y más	100	100
Activa	50	51
No activa	50	49

Sin embargo las mujeres activas en la población rural, han aumentado en proporción, pasando del 12,4% en 1960 al 14,8% según el censo actual.

Nivel educacional

En 1970 el 43% de la población activa no había completado la escuela primaria, pero esa proporción se ha reducido al 30% en 1980. Correlativamente las personas activas que tienen nivel secundario completo o más han pasado en el mismo período del 15 al 22%.

En esta materia las mujeres contribuyen a elevar el nivel de la fuerza de trabajo. Ya en 1970 sólo el 35% de ellas carecía del ciclo primario completo, contra el 45% de los varones, y en 1980 esa re-

lación es del 22% femenino contra el 32% masculino. El 34% de las mujeres tienen ciclo secundario completo o más frente al 18% de los varones.

Mayor nivel de educación en las mujeres que en los hombres que trabajan

Nivel de educación de la población activa en 1970 y 1980 por sexo
(en porciento)

	1970			1980		
	Total	Varones	Mujeres	Total	Varones	Mujeres
POBLACION ACTIVA	**100**	**100**	**100**	**100**	**100**	**100**
Nunca asistió y primario incompleto	43	45	35	30	32	22
Primario completo y secundario incompleto	42	43	41	48	50	44
Secundario completo y sup. o univ. incompleto	12	9	20	17	14	26
Superior o universitario completo	3	3	4	5	4	8

Existen asimismo marcadas diferencias en el nivel educativo de la población activa según sea urbana o rural. En tanto que en la primera una cuarta parte tenía al menos estudios secundarios completos, en la rural esa proporción era de sólo el 6%. En el otro extremo puede verse que había un 24% de la población activa urbana que nunca había asistido a la escuela o no había finalizado la primaria, pero en la rural constituía el 58% de los activos.

Como se ha destacado anteriormente el nivel educativo de las mujeres que trabajan es mayor que el de los varones. Tal situación se repite en la población urbana y en la rural, en ésta última en forma más acentuada aún: puede verse en el siguiente recuadro que la proporción de activos con nivel secundario completo en el medio urbano es de 21% en los hombres y de 36% en las mujeres. En el medio rural tales proporciones son de 5% y 17% respectivamente.

Nivel educacional de la población activa urbana y rural

	URBANA			RURAL		
	Total	Varones	Mujeres	Total	Varones	Mujeres
POBLACION ACTIVA	**100**	**100**	**100**	**100**	**100**	**100**
Nunca asistió y primaria incompleta	24	26	20	58	60	45
Primaria completa y secundaria incompleta	51	53	44	36	35	38
Secundaria completa y más	25	21	36	6	5	17

También es interesante discriminar el nivel de enseñanza alcanzado por las personas que trabajan, según los diversos grupos de ocupación. Ordenados en el recuadro siguiente según la proporción de los que tienen nivel superior o universitario, aparecen en los primeros lugares los que actúan como profesionales, el personal docente y los dirigentes de empresa y funcionarios públicos; mientras los grupos de menor nivel son los de peones, aprendices, personal de maestranza y de servicio doméstico.

Nivel de educación por grupo de ocupación en 1980

(en porciento)

Grupo de ocupación	TOTAL	Máximo nivel alcanzado			
		Nunca asistió y primario incompleto	Primario completo	Secundario incompleto o completo	Sup. o univ. incompleto o completo
TOTAL	**100**	**29**	**33**	**28**	**10**
Profesionales	100	0	0	3	97
Personal docente	100	0	1	52	47
Dirigentes de empresa y funcionarios públicos superiores	100	5	13	41	41
Técnicos	100	6	25	47	22
Empleados	100	6	23	55	16
Jefes, supervisores y capataces	100	20	33	36	11
Vendedores	100	17	36	40	7
Trabajadores especializados	100	36	43	20	1
Personal servicio doméstico	100	55	36	9	0
Peones, aprendices, maestranza, cadetes, etc.	100	61	31	8	0

Hay una llamativa separación de nivel entre los técnicos y empleados, de los cuales sólo el 6% no ha completado la escuela primaria, y los jefes, supervisores y capataces, así como los vendedores y otros grupos de menor instrucción, de los cuales no lo ha hecho entre el 17% y el 61% de sus componentes.

Estado civil y actividad económica femenina

Existe una fuerte relación entre el estado civil de las mujeres y su participación en la actividad económica. El 34% de las mujeres solteras trabajan o buscan trabajo. Son 1.247.000, la categoría más numerosa de trabajadoras según estado civil. De las casadas lo hacen 1.060.000, que representan el 20% del total: las otras 4.213.000 no trabajan. Relativamente pocas viudas - el 12% de ellas - son económicamente activas. En cambio lo son la mayoría de las separadas o divorciadas, 160.000, o sea 60 de cada 100. Las mujeres unidas de hecho se distribuyen de manera similar a las casadas.

Condición de actividad económica de las mujeres según estado civil
(en porciento)

Estado civil	Total	Económicamente activas	Económicamente no activas
Mujeres de 14 años y más	**100**	**27**	**73**
Solteras	100	43	57
Casadas	100	20	80
Unidas de hecho	100	23	77
Viudas	100	12	88
Separadas o divorciadas	100	60	40

La población económicamente no activa

Como ya se ha visto, disminuye la proporción de población económicamente activa y aumenta por lo tanto la de personas que no integran la fuerza de trabajo, que de un 46% en 1960 han igualado prácticamente en 1980 a la población activa, equilibrándose en el 50% cada una.

¿Quiénes son estas casi 10 millones de personas de 14 años y más que no trabajan ni buscan ocupación remunerada? Los datos del Censo muestran su distribución entre personas al cuidado del hogar, jubilados y pensionados, estudiantes, y otros no activos, en ese orden de importancia.

Población económicamente no activa

	En miles de personas			En porciento		
	1960	1970	1980	1960	1970	1980
TOTAL	**6.589**	**7.946**	**9.902**	**100**	**100**	**100**
Al cuidado del hogar	4.851	5.205	5.451	74	66	55
Jubilados y pensionados	827	1.176	1.944	12	15	20
Estudiantes	643	1.136	1.518	10	14	15
Otra condición	268	429	989	4	5	10

Comparando su cantidad y su distribución con los dos censos anteriores, se destacan tres tendencias principales de cambio:

Disminuye la proporción de amas de casa. A pesar del sustancial aumento de población de los últimos 20 años, las personas al cuidado del hogar apenas han pasado de 4,9 a 5,5 millones, bajando su proporción en el total de no activos del 74 al 55%. Esta disminución se debe a la mayor participación femenina en la ac-

tividad económica, y también al cambio de categoría de muchas mujeres dentro de la población no activa: entre las de mayor edad ha aumentado la proporción de jubiladas y pensionadas, y entre las jóvenes ha crecido el porcentaje de las que estudian.

Aumenta la proporción de jubilados y pensionados. Esta categoría ha crecido del 12 al 20% de los no activos en los últimos 20 años. Esto se debe en buena parte al proceso de envejecimiento de la población argentina, pero también a una mayor incorporación de personas, sobre todo de mujeres, a la condición de retirados.

Envejecimiento poblacional y aumento de jubilados

Indice 1960-1980 (base 1960 = 100)

	Población de 65 años y más	Jubilados y pensionados
1960	100	100
1970	141	142
1980	197	235

Crece la población dedicada al estudio. Como se ha señalado antes, se viene postergando la edad de ingreso a la actividad económica, permaneciendo más tiempo los jóvenes en el sistema educativo. También esto ocurre particularmente entre las mujeres: la proporción de las estudiantes en la población femenina que no trabaja, ha pasado del 6 al 11%. Dicho de otra manera en 1960 había 315.000 mujeres de 14 años y más dedicadas al estudio, y en 1980 eran 800.000. En cambio los varones que estudian y no trabajan han aumentado en números absolutos pero no en proporción.

MOVIMIENTOS DIARIOS DE LA POBLACION

En este Censo se ha introducido por primera vez una pregunta que permite estimar los desplazamientos diarios de la población por motivo de trabajo o de estudio. En el cuestionario ampliado se interrogaba, a cada persona de 14 años y más que trabaja o estudia, dónde lo hace (pregunta número 14), con tres alternativas de respuesta: en esta misma casa o edificio, a menos de 10 cuadras, a 10 cuadras o más. Las personas que trabajan y estudian a la vez debían responder sobre el lugar de trabajo.

Mayor o menor distancia del lugar donde se vive

El cuadro U.1 clasifica a la población que trabaja o estudia en cada provincia según esas respuestas. De allí resultan las diversas situaciones que aquí se resumen. Por una parte hay distritos donde lo más común es que la gente deba alejarse 10 o más cuadras para llegar al lugar de su actividad. Lo hace la mayoría absoluta en el Gran Buenos Aires, es decir la Capital Federal y los 19 partidos conurbanos, y una proporción considerable de personas en Mendoza y San Juan, en Chubut y Neuquén y en la parte de la región pampeana integrada por Santa Fe, Buenos Aires y Córdoba.

Dónde se viaja más para trabajar o estudiar

Jurisdicciones donde la ubicación predominante del lugar de trabajo o estudio de las personas de 14 años y más es a 10 cuadras o más de la casa o edificio donde viven

Jurisdicción	% de personas con actividad a 10 cuadras o más
Capital Federal	57,2
19 partidos del Gran Buenos Aires	56,7
Mendoza	45,5
San Juan	44,2
Chubut	43,2
Neuquén	42,4
Santa Fe	42,5
Resto de Prov. de Buenos Aires	42,3
Córdoba	41,5

Por otra parte es interesante conocer la proporción de personas que realizan su actividad en la misma casa o edificio donde viven. En el recuadro siguiente se destacan las provincias que se distinguen por esa modalidad. En las zonas urbanas esta situación se relaciona probablemente con cierto tipo de comercio minorista, con pequeños talleres en la propia casa y con otras tareas económicas caseras, y en el campo con chacras y quintas de tamaño reducido y personal familiar.

Provincias donde 1 persona de cada 5 trabaja o recibe enseñanza en el edificio donde vive

Provincia	% de las personas de 14 años y más cuyo lugar de trabajo o estudio es la casa o edificio donde viven
La Pampa	23,7
Chaco	20,8
Formosa	20,8
Entre Ríos	19,5

Personas que trabajan en establecimientos agropecuarios

Diversos estudios de sociología rural señalan una tendencia, en algunas regiones del país, a que la gente trabaje en el campo pero viva en el pueblo o la ciudad, más o menos cerca del establecimiento, trasladándose diariamente a éste para realizar las tareas. Esta práctica se estaría generalizando tanto por

parte de chacareros y otros propietarios o jefes de explotación, como por obreros especializados y peones que trabajan para contratistas de cosechas y otras tareas, sistema que les facilita vivir en el pueblo y trasladarse en cuadrilla al lugar de trabajo.

La residencia en la ciudad o en el pueblo permite a estas personas y a sus familiares un acceso más directo a escuelas y colegios, a la frecuentación social, al comercio y a otros servicios e instituciones que hacen a la calidad de la vida. La modalidad de residencia urbana y trabajo rural ha sido facilitada por la mayor difusión del automóvil y la ampliación de la red de caminos pavimentados.

Este fenómeno está confiriendo un significado distinto a la clasificación de la población en rural y urbana, que distingue cada vez menos entre quienes se dedican a actividades agrarias o a las propias de la ciudad; y está quitando en parte a la migración rural-urbana su apariencia de éxodo rural o abandono del campo.

La pregunta 14 sobre la relación entre los lugares donde se vive y donde se trabaja permite también aproximarse a la indagación de esta interesante cuestión. Para ello se ha tabulado las respuestas de quienes trabajan en establecimientos agropecuarios, distinguiéndolos por grupos de ocupación y por lugar de residencia rural o urbana. Esa información está contenida en el cuadro U.2 y resumida en el recuadro siguiente.

Puede verse que un 18% de las personas que trabajan en el campo viven en pueblos o ciudades de 2.000 y más habitantes, a las que debería agregarse otras que viven en pueblos menores. El sistema se da más entre jefes de explotación que entre trabajadores.

Dónde viven las personas que trabajan en el campo

Ubicación del lugar donde viven con relación al lugar de trabajo	Personas de 14 años y más que trabajan en explotaciones agropecuarias, por grupos de ocupación (1) (en porciento)		
	Total	Jefes (2)	Personal (3)
TOTAL (4)	100	100	100
En el campo o en pueblos de menos de 2.000 habitantes	**82**	**73**	**83**
. en las casas del mismo campo	39	44	38
. a menos de 10 cuadras	31	23	32
. a 10 cuadras o más	12	6	13
En pueblos o ciudades de 2.000 y más habitantes	**18**	**27**	**17**
. a menos de 10 cuadras	7	8	7
. a 10 cuadras o más	11	19	10

(1) Excluídas las que realizan trabajos agropecuarios en zona urbana, y las que figuran en grupo de ocupación "otros" (no jefes, capataces, ni trabajadores).
(2) Propietarios de explotaciones con dedicación, y directores y jefes de explotaciones.
(3) Capataces, obreros agropecuarios especializados y peones agropecuarios.
(4) Se trata de 1.097.000 personas, de las cuales 138.000 jefes y 959.000 trabajadores.

Movimientos diarios en el Gran Buenos Aires

932.500 personas de 14 años y más se trasladan diariamente afuera de la jurisdicción donde viven para trabajar o estudiar en otra jurisdicción del Gran Buenos Aires. Esta información puede verse detalladamente en el cuadro U.3.

El movimiento principal es desde los 19 partidos conurbanos a la Capital Federal, pero hay también desplazamientos entre esos partidos, desde la Capital Federal hacia ellos y desde el resto de la provincia hacia el Gran Buenos Aires.

La corriente más importante consiste en 72.000 personas que se trasladan diariamente desde La Matanza a la Capital Federal. Le siguen las que vienen desde Morón, Lomas de Zamora, Lanús, Vicente López, Avellaneda y otros siete partidos a la Capital Federal. Vienen luego 3 movimientos entre partidos - Lomas de Zamora a Lanús, Quilmes a Avellaneda y 3 de Febrero a Gral. San Martín -, dos desde la Capital hacia afuera - a Vicente López y a La Matanza - y otros seis en diversas direcciones. Todos estos desplazamientos comprenden a más de 10.000 personas cada uno (ver el siguiente recuadro).

Movimientos diarios de más de 10.000 personas entre jurisdicciones del Gran Buenos Aires por trabajo o estudio - 1980

(personas de 14 años o más)

La Matanza - Capital Federal	71.967	Merlo - Capital Federal	17.828
Morón - Capital Federal	41.352	Lomas de Zamora - Lanús	14.978
Lomas de Zamora - Capital Federal	37.720	Quilmes - Avellaneda	12.562
Lanús - Capital Federal	33.143	3 de Febrero - Gral. San Martín	11.927
Vicente López - Capital Federal	30.311	Capital Federal - Vicente López	11.921
Avellaneda - Capital Federal	29.184	Capital Federal - La Matanza	11.649
Quilmes - Capital Federal	24.371	Almirante Brown - Lomas de Zamora	11.235
3 de Febrero - Capital Federal	23.592	Morón - La Matanza	11.084
Almirante Brown - Capital Federal	20.161	Moreno - Capital Federal	10.882
Gral. Sarmiento - Capital Federal	19.871	Gral. Sarmiento - Vicente López	10.863
Gral. San Martín - Capital Federal	19.183	Lanús - Avellaneda	10.769
San Isidro - Capital Federal	18.462	Capital Federal - Gral. San Martín	10.320

El principal partido que cumple la función de "ciudad-dormitorio" es La Matanza de donde salen a trabajar o estudiar 92.000 personas. Pero las jurisdicciones de donde salen trabajadores y estudiantes reciben a su vez a los de otros partidos y de la Capital Federal, resultando de este intercambio un saldo en el que puede decirse que aumenta o disminuye la "población diurna" de cada jurisdicción. En el recuadro puede verse que la Capital Federal es por mucho la que más crece de día, y que hay cuatro partidos que también aumentan, aunque en volumen mucho menor: Vicente López, Avellaneda, Gral. San Mar-

Ingresos, egresos y saldos diarios por trabajo o estudio en cada jurisdicción del Gran Buenos Aires

(personas de 14 años y más)

Jurisdicción	Ingresos	Egresos	Saldos
Capital Federal	444.820	74.254	370.566
Vicente López	58.343	44.791	13.552
Avellaneda	52.387	40.928	11.459
General San Martín	46.961	37.906	9.055
San Isidro	40.319	38.054	2.265
Tigre	21.961	23.950	1.989
San Fernando	12.723	18.445	5.722
Esteban Echeverría	11.613	18.601	6.988
Berazategui	9.953	22.555	12.602
Lanús	39.529	54.480	14.951
3 de Febrero	29.921	46.553	16.632
Florencio Varela	5.843	22.722	16.875
Moreno	5.127	22.931	17.804
Quilmes	23.803	48.574	24.771
Merlo	5.560	35.781	30.221
Morón	37.270	73.742	36.472
Almirante Brown	7.301	48.223	40.922
Lomas de Zamora	28.773	70.856	42.083
General Sarmiento	10.864	60.944	50.080
La Matanza	39.396	92.359	52.963

tín y San Isidro. En cambio son La Matanza y Gral. Sarmiento en primer término y luego los demás partidos los que en diversa medida quedan desocupados durante el día por este movimiento de salidas y entradas.

Los que vienen de afuera

Además de los desplazamientos de trabajadores y estudiantes del Gran Buenos Aires, hay unos 36.000 que llegan diariamente a éste desde otros partidos de la Provincia. Se destacan los de La Plata, San Vicente, Pilar y Escobar, que son más de 5.000 personas de cada partido. Una tercera parte de esta corriente viene a la Capital Federal.

Personas de 14 años y más que trabajan o estudian en el Gran Buenos Aires y viven en otros partidos de la Provincia

Partido de residencia	Cantidad de personas
TOTAL	**35.818**
La Plata	6.118
San Vicente	6.094
Pilar	5.857
Escobar	5.120
Gral. Rodríguez	1.332
Marcos Paz	1.098
Cañuelas	1.071
Otros partidos	9.128

Movimientos en los distritos de la Capital Federal

Como se acaba de ver, las personas que salen diariamente de los partidos del Gran Buenos Aires o de otros cercanos para trabajar o estudiar en la Capital Federal, constituyen el desplazamiento más importante de ese carácter en el Area Metropolitana y desde luego en cualquier área del país: 444.000 personas que ingresan y 74.000 que salen, lo que significa un aumento de 370.000 personas en la "población de día" del distrito federal.

Pero esas personas que ingresan no se distribuyen de manera uniforme en la Ciudad sino que, como es obvio, se concentran con preferencia en las zonas de mayor actividad económica y educacional. A la vez hay desplazamientos entre los diversos distritos de la Capital por los mismos motivos, en cantidades equivalentes al movimiento desde los partidos de la Provincia.

Ingresos, egresos y saldos diarios por trabajo o estudio en cada distrito de la Capital Federal

(personas de 14 años y más)

Distritos	*Ingresos*			*Egresos*	*Saldos*
	Desde la Capital	Desde la Provincia	Total		
IA	102.373	74.916	177.289	5.605	171.684
IB	67.550	54.270	121.820	24.919	96.901
IV	31.374	35.471	66.845	12.432	54.413
III	39.723	36.785	76.508	23.813	52.695
V	14.196	27.008	41.204	11.702	29.502
XIV	12.781	14.488	27.269	15.072	12.197
VI	17.577	18.180	35.757	24.709	11.048
II	26.714	26.748	53.462	46.524	6.938
X	14.408	20.757	35.165	30.207	4.958
IX	21.094	22.394	43.488	39.094	4.394
XVIII	7.859	10.466	18.325	14.552	3.773
XX	4.249	9.461	13.710	10.044	3.666
XIII	5.957	11.114	17.071	14.374	2.697
VII	16.023	14.085	30.108	27.747	2.361
XI	7.822	9.243	17.065	15.894	1.171
XII	8.708	10.022	18.730	17.936	794
XIX	5.577	12.422	17.999	17.227	772
VIII	11.949	11.641	23.590	23.820	– 230
XVII	6.114	8.304	14.418	16.857	– 2.439
XVI	3.454	5.639	9.093	12.152	– 3.059
XV	4.578	5.715	10.293	14.933	– 4.640
IC	6.689	5.691	12.380	17.156	– 4.776
Total	436.769	444.820	881.589	436.769	444.820

CAPITAL FEDERAL

DIVISION EN DISTRITOS



Para la estadística de movimientos diarios se ha dividido el distrito I en tres subdistritos: I.A, I.B y I.C.

Para analizar la distribución de la población en la Capital Federal el Censo aplica, como es tradicional, la división en distritos escolares. El cuadro U.4 emplea pues esos distritos como unidades de ingreso y egreso de personas para trabajar o estudiar, pero subdivide el distrito escolar número I, que recibe la mayor cantidad de trabajadores y estudiantes, en tres subdistritos - IA, IB, IC - según se señala en el plano adjunto. Cada subdistrito abarca determinadas fracciones censales.

En el recuadro precedente se muestra la cantidad de personas que entran y salen de cada distrito, distinguiendo entre aquéllos que proceden de la misma Capital y de la Provincia. El subdistrito IA, que abarca el Centro entre Rivadavia y Córdoba y entre el Río y la línea Callao-Corrientes-Montevideo, recibe diariamente a 177.000 personas en su limitado espacio de unas 140 manzanas. Nótese que además son muy pocos los que salen de él para trabajar o estudiar afuera, pues no es una zona residencial.

El subdistrito IB, que comprende el Centro Norte hasta Pueyrredón, es el segundo en ingresos y saldo de personas. En cambio la separación del subdistrito IC sirve para segregar un barrio más residencial que de actividad, como que figura con el mayor saldo negativo entre entradas y salidas.

Los que siguen como distritos receptores son los números III, IV y V, que abarcan el Centro Sur y su prolongación a La Boca y Barracas. En ellos es notable el aporte de personas procedentes del otro lado del Riachuelo.

Movimientos diarios de más de 4.000 personas a diversos distritos de la Capital Federal por trabajo o estudio

(personas de 14 años o más)

Al subdistrito IA		. del distrito III	4.567
. del distrito II	13.112	. de Lomas de Zamora	4.368
. del distrito IX	10.619	. de Vicente López	4.338
. del subdistrito IB	9.002	. de Lanús	4.085
. del distrito X	8.046		
. de La Matanza	7.331	*Al distrito XIII*	
. de Morón	7.231	. de La Matanza	6.015
. del distrito III	6.909		
. de Lomas de Zamora	6.566	*Al distrito XX*	
. de Vicente López	6.533	. de La Matanza	5.282
. del distrito VII	6.170		
. de Avellaneda	6.167	*Al distrito IV*	
. del distrito VI	5.966	. de Avellaneda	4.841
. de Lanús	5.603		
. del distrito VIII	5.578	*Al distrito III*	
. de Quilmes	4.974	. del distrito II	4.782
. de San Isidro	4.867		
. de Almirante Brown	4.398	*Al distrito XIX*	
		. de La Matanza	4.696
Al subdistrito IB			
. del distrito II	9.299	*Al distrito V*	
. del subdistrito IC	7.351	. de Lanús	4.168
. del distrito IX	7.264		
. del distrito X	5.432	*Al distrito X*	
. de La Matanza	5.264	. de Vicente López	4.114
. de Morón	5.015		

Para analizar movimientos específicos entre determinadas procedencias y destinos, en el recuadro precedente se señala aquéllos que exceden las 4.000 personas. Los mayores son los que van al subdistrito IA desde los distritos II, IX y X (zonas residenciales hacia el Norte), desde el subdistrito IB y desde La Matanza y Morón; y los que desde los mismos distritos y partidos se dirigen al subdistrito IB.

Son importantes también los movimientos hacia los suburbios periféricos XIII, XX y XIX desde La Matanza, a La Boca desde Avellaneda, a Barracas desde Lanús y a Núñez-Saavedra desde Vicente López.

Movimientos diarios en Mendoza y en La Plata

El Censo ha tabulado también los desplazamientos de personas que trabajan o estudian en las ciudades de Mendoza y de La Plata y sus departamentos vecinos (cuadros U.5 y U.6).

Ingresos, egresos y saldos diarios por trabajo o estudio en la Capital de Mendoza y sus departamentos vecinos

(personas de 14 años y más)

Departamento	Ingresos	Egresos	Saldos
Capital	56.781	6.940	49.841
Luján de Cuyo	4.953	4.200	753
Maipú	4.383	7.101	– 2.718
Godoy Cruz	11.691	23.596	– 11.905
Las Heras	4.284	19.525	– 15.241
Guaymallén	8.404	24.918	– 16.514

El exceso de 4.216 personas ingresadas sobre las egresadas son las que trabajan o estudian en estos departamentos procedentes del resto de la Provincia.

Movimientos específicos de más de 2.000 personas

Guaymallén-Capital	17.508	Capital-Godoy Cruz	2.583
Godoy Cruz-Capital	17.265	Godoy Cruz-Guaymallén	2.262
Las Heras-Capital	14.779	Luján de Cuyo - Capital	2.134
Guaymallén-Godoy Cruz	3.784	Las Heras-Guaymallén	2.056
Maipú-Capital	2.983	Las Heras-Godoy Cruz	2.020

En Mendoza hay cuatro departamentos de gran movimiento. La población diurna de la Capital aumenta en 50.000 personas por estos motivos. Godoy Cruz y Guaymallén reciben por una parte considerable cantidad de población de otros departamentos (12.000 y 8.000 respectivamente), pero a la vez envían a la Capital y a otros departamentos cerca de 24.000 personas cada uno. Las Heras manda también afuera diariamente casi 20.000 personas.

Los movimientos de Maipú y Luján de Cuyo son menores, y este último departamento tiene un pequeño saldo positivo entre ingresos y salidas.

Las tres corrientes específicas más importantes en Mendoza por motivos laborales o de estudio son los de Guaymallén, Godoy Cruz y Las Heras a la Capital, como puede apreciarse en el recuadro.

Los que trabajan o estudian en La Plata

21.000 personas de 14 años y más se dirigen diariamente desde el resto de la Provincia o desde la Capital Federal para trabajar o estudiar en el partido de La Plata. Estos son los lugares de donde proceden.

Procedencia	N° de personas
TOTAL	**21.051**
Berisso	7.361
Ensenada	4.247
Berazategui	1.452
Capital Federal	1.304
Quilmes	1.180
Florencio Varela	947
Otros partidos del Gran Buenos Aires	2.577
Resto Provincia de Buenos Aires	1.983

FECUNDIDAD

La población de un país aumenta o disminuye según su crecimiento natural o vegetativo - nacimientos menos defunciones - y su crecimiento migratorio: inmigración menos emigración. En este capítulo se hace referencia al fenómeno de los nacimientos en la Argentina como expresión de la **fecundidad** de la población, en particular de la población femenina en edad **fértil**. Se entiende por **fertilidad** la capacidad de procrear, y por **fecundidad** la realización efectiva de tal capacidad (*).

Son múltiples los factores que influyen en la fecundidad, entre otros la composición de la población por sexo y edad, la situación socio-económica de esa población, las pautas de reproducción de una sociedad y lo que se concibe en cada momento histórico como el tamaño ideal de una familia. Es importante, pues, analizar las tendencias de la fecundidad y su asociación con otros factores. El Censo provee información sobre estos hechos, parte de la cual se resume en estas páginas.

(*) Los indicadores de fecundidad que aquí se emplean son los siguientes. La *tasa bruta de natalidad* es el cociente entre el número de nacimientos vivos ocurridos durante un año y la población total a la mitad de ese período. Es el indicador más fácil de obtener por los datos que requiere, pero es imperfecto porque compara los nacimientos con la población total, sin tener en cuenta su composición por sexo y edad como factores que influyen en la cantidad de nacimientos. La *tasa de fecundidad general* es el cociente entre los nacimientos y la población de mujeres en edad fértil (14-49 años) a la mitad del período. Es más precisa que la anterior pues compara los nacimientos con la población que puede generarlos. La *tasa específica de fecundidad por edad* es el cociente entre el número de nacimientos, en un año, de madres de una edad determinada, y la población femenina de esa misma edad a mitad de año. Con esta tasa puede determinarse las diferencias de la fecundidad según la edad de la población femenina.
Las tasas para 1980 que se emplean en este capítulo toman como denominador la población total o femenina *al final* del año considerado (octubre 1979-octubre1980), en vez de tomarla a mitad del año (abril 1980) como correspondería estrictamente. Se lo ha hecho para poder comparar tales datos con los de grupos especiales de población que registra el Censo - mujeres según estado civil, zona urbana o rural, nivel educacional - sin tener que realizar cálculos complejos y sólo estimativos.

La fecundidad entre 1950 y 1980

En el siguiente recuadro pueden apreciarse la cantidad anual de nacimientos, la tasa bruta de natalidad y la tasa de fecundidad general, según venían evolucionando desde 1950, y su comparación con los resultados del relevamiento censal de 1980. El sustancial aumento del número de nacimientos anuales que ha registrado este Censo queda reflejado en tasas de natalidad y de fecundidad por primera vez crecientes desde mediados de este siglo.

Nacimientos, natalidad y fecundidad desde 1950 a 1980

	1950-55	1955-60	1960-65	1965 0	Censo 1980
Nacimientos anuales	458.000	481.000	498.000	521.000	664.681
Tasa bruta de natalidad (‰)	25,39	24,31	23,21	22,55	23,78
Tasa de fecundidad general (‰)	98	95	93	91	95

Quinquenios 1950-1970: "Estimaciones y Proyecciones de Población 1950-2025", INDEC y CELADE, Buenos Aires, 1982, pág. 46. 1980: Cuadro F.6 del Censo.

Es éste un hecho llamativo que invita a encarar futuras investigaciones sobre sus causas, ya que no es común que una población que viene reduciendo su fecundidad modifique esta pauta de comportamiento, sobre todo encontrándose en pleno proceso de urbanización, que generalmente lleva consigo la gradual disminución de aquélla.

Para precisar este aumento de la fecundidad es necesario observarlo por separado según los grupos de edad de las mujeres, como se presenta en el siguiente recuadro. Las tasas específicas de fecundidad por edades muestran más claramente el cambio. En 1960-70 la fecundidad se había reducido en casi todos los grupos de edades. A la inversa en 1970-80 aumentó en casi todas las edades, y hasta los 39 años en forma progresiva: a mayor edad, mayor aumento. Las mujeres de cada grupo de edad entre los 20 y los 49 años han tenido en 1980 mayor número de hijos que en 1970 y, salvo las de 20 a 24, que en 1960.

Tasas específicas de fecundidad por edad

EDAD	1960	1970	1980	INCREMENTO (%)	
		(tasas ‰)		1960-70	1970-80
15-19	56	76	57	+35,7	– 25,0
20-24	162	147	152	9,3	+3,4
25-29	166	160	175	– 3,6	+9,4
30-34	118	112	134	– 5,1	+19,6
35-39	68	54	83	– 20,6	+53,7
40-44	28	25	33	– 10,7	+32,0
45-49	5	5	11	0	+120,0

1960 y 1970: "La Población de Argentina", INDEC, 1975, pág. 55. 1980: Cuadro F.6 del Censo.

Factores asociados con la fecundidad

Una de las características relacionadas con la fecundidad es el **estado civil** de las mujeres. Obviamente las tasas mayores corresponden a las casadas y a las unidas de hecho. Nótese que en 1980 estas últimas, que representan el 8% de las mujeres en edad fértil, tienen una fecundidad sustancialmente superior a las casadas.

Fecundidad y estado civil en 1980

Estado civil	Porciento de mujeres	Tasa fecundidad (‰)
Total mujeres 14-49 años	**100**	**95**
Solteras	36	21
Casadas	52	135
Unidas de hecho	8	199
Viudas	2	24
Separadas o divorciadas	2	42

La **urbanización** de una población es considerada generalmente como uno de los factores más estrechamente asociados, en relación inversa, con el número de hijos. Comprende un complejo de condiciones que inciden en el comportamiento procreativo de las familias, como la educación, el trabajo de la mujer fuera del hogar, las costumbres y valores de la vida urbana, etc. En la Argentina tomada en su conjunto, el promedio de hijos por mujer en la población femenina de 14 años y más era en 1980 de 2,05 hijos. Pero si se distingue entre **población urbana y rural**, la relación es de 1,91 y de 2,92 hijos por mujer, respectivamente. Es decir, una diferencia de más del 50% entre ambas situaciones.

Fecundidad urbana y rural

	Hijos por mujer
Total mujeres 14 años y más	**2,05**
Urbana	1,91
Rural	2,92

Si se combinan las dos variables de **urbanización y estado civil** con la fecundidad, el valor más bajo de ésta corresponde a las casadas urbanas (131 por mil), y el más alto a las unidas de hecho en el medio rural cuya tasa de 246 por mil es casi el doble.

Fecundidad urbana y rural por estado civil

	Total	Urbano	Rural
	(tasa de fecundidad general ‰)		
TOTAL	95	89	129
Casadas	135	131	164
Unidas de hecho	199	184	246

También de sentido inverso es la relación que suele observarse entre la fecundidad y la **educación de los padres**, medido generalmente en el nivel de instrucción de la madre. Según el Censo de 1980, las mujeres que nunca asistieron a la escuela o no pudieron terminar la escuela primaria han tenido en promedio 3,11 hijos, número que desciende paulatinamente hasta 1,23 hijos entre las mujeres que han completado estudios secundarios, superiores o universitarios.

Número de hijos según nivel educacional

	Hijos por mujer
Total mujeres 14 años y más	**2,05**
Nunca asistió y primario incompleto	3,11
Primario completo y secundario incompleto	1,54
Secundario completo y superior o universitario incompleto	1,22
Superior o universitario completo	1,23

La actividad económica de la mujer tiene que ver también con el número de hijos. Los datos censales muestran una correlación inversa, sugiriendo que el mayor o menor tiempo disponible para dedicarlo al cuidado de la familia es una condición tenida en cuenta en las decisiones sobre el comportamiento en materia de procreación.

Actividad económica femenina y fecundidad

	Hijos por mujer
Total de mujeres de 14 años y más	**2,05**
Económicamente activas	1,30
Económicamente no activas	2,32

Diferencias regionales en la fecundidad

Los factores que se ha mencionado así como otros menos cuantificables como son los valores y las pautas de conducta, se dan en distinta medida en las diversas regiones del país y aun en las diferentes provincias.

El recuadro siguiente muestra a las regiones metropolitana y pampeana con tasas de fecundidad inferiores a la media del país y con su nivel más bajo en la Capital Federal. Cuyo se aproxima mu-

cho a la tasa nacional, mientras la Patagonia, el Noroeste y el Nordeste se diferencian netamente de aquéllas, con niveles de fecundidad muy superiores. Chaco, Formosa y Misiones tienen las más altas, esta última provincia con 135 hijos por cada 1.000 mujeres de edad fértil.

La fecundidad por regiones y provincias en 1980

(Tasa de fecundidad general ‰)

	Tasa
Total del País	**95**
Región Metropolitana	*82*
Capital Federal	59
Partidos del Gran Buenos Aires	92
Región Pampeana	*91*
Resto Provincia de Buenos Aires	87
Córdoba	89
Santa Fe	94
La Pampa	99
Entre Ríos	101
Región Cuyana	*98*
San Luis	96
Mendoza	97
San Juan	103
Región Patagónica	*120*
Tierra del Fuego	114
Río Negro	116
Santa Cruz	116
Chubut	120
Neuquén	129
Región Noroeste	*121*
Tucumán	111
Catamarca	119
La Rioja	123
Salta	125
Santiago del Estero	127
Jujuy	131
Región Nordeste	*127*
Corrientes	114
Chaco	131
Formosa	131
Misiones	135

MIGRACIONES

La distribución de la población dentro del país depende, desde el punto de vista demográfico, de tres factores: el diferente crecimiento vegetativo de cada región (mayor o menor saldo entre natalidad y mortalidad), los movimientos migratorios internos y las migraciones internacionales.

Estos dos últimos factores han tenido un papel fundamental en el poblamiento diferencial del territorio. Antes de la gran inmigración hasta 1860, el origen de la gran mayoría de los habitantes era la propia población local. A fines del siglo pasado y comienzos del presente aparecen los inmigrantes extranjeros como causa preponderante de los cambios ocurridos en el desarrollo demográfico regional. Luego hasta 1947 vuelve a pesar más el diferente crecimiento vegetativo de cada provincia, y de allí en adelante toman importancia las migraciones internas. En el siguiente recuadro puede observarse el efecto relativo de estos factores en la población total, a través de los censos nacionales.

Origen de la población a través de los Censos

Censo	Población total	ARGENTINOS: Nacidos en la jurisdicción donde fueron censados	ARGENTINOS: Nacidos en el resto del país	EXTRANJEROS: De países limítrofes	EXTRANJEROS: De otros países
		(en porciento)			
1869	100	76	12	2	10
1895	100	64	10	3	23
1914	100	60	10	2	28
1947	100	68	17	2	13
1970	100	67	24	2	7
1980	100	70	23	3	4

Las migraciones durante los últimos 5 años

En este censo se recogieron los datos necesarios para medir la importancia de la migraciones internas ocurridas en el quinquenio 1975-80. En ese período, un millón y medio de habitantes cambiaron su residencia de una provincia a otra. Con relación a la población total, este movimiento abarcó al 6% de los habitantes. Esto significa una reducción de la intensidad de las migraciones internas pues diez años antes, en el quinquenio 1965-70, las personas que cambiaron de provincia de residencia fueron 1.680.000, el 8% de la población total.

Ha disminuido la migración interprovincial durante el último lustro

Quinquenio	Migrantes internos: Personas	Migrantes internos: Proporción sobre la población total
1965-70	1.683.100	8%
1975-80	1.501.336	6%

La comparación entre los dos quinquenios puede hacerse también con las personas procedentes del exterior, y la tendencia es similar, aunque más acentuada: en 1965-70 el saldo migratorio externo fue de 138.000 personas, un 0,9% de la población total, mientras en 1975-80 fue de 128.000 personas, o sea el 0,5% de la población.

Por la migración interprovincial cada provincia recibe población desde otras y, a su vez, emite hacia ellas habitantes propios. El balance de este movimiento de ingreso y egreso de población cons-

También ha disminuido la inmigración extranjera

Saldo de la migración externa

Quinquenio	Personas	Proporción sobre la población total
1965-70	182.650	0,9%
1975-80	128.375	0,5%

tituye el saldo migratorio interno de cada jurisdicción. Dicho movimiento ha producido una ganancia neta de habitantes a las provincias de Buenos Aires, Santa Fe, Córdoba y La Pampa en la región pampeana, y a Neuquén, Tierra del Fuego, Santa Cruz, Chubut y Río Negro en la Patagonia. Las demás provincias y la Capital Federal sufrieron por migraciones internas una pérdida de población, cuya magnitud se aprecia en el recuadro siguiente.

Balance de las migraciones internas entre 1975 y 1980

Provincia	Ingreso	Egreso	Saldo
Ganaron población			
Buenos Aires	634.695	293.402	341.293
Santa Fe	89.922	78.164	11.758
Córdoba	97.536	85.805	11.731
Neuquén	29.509	18.411	11.098
La Pampa	15.742	10.323	5.419
Tierra del Fuego	8.536	3.395	5.141
Santa Cruz	16.927	11.868	5.059
Chubut	25.671	22.945	2.728
Río Negro	32.571	32.094	477
Perdieron población			
San Luis	13.612	16.397	– 2.785
La Rioja	8.150	13.851	– 5.701
Catamarca	10.572	17.842	– 7.270
Mendoza	42.010	49.803	– 7.793
Misiones	22.722	30.820	– 8.098
Jujuy	18.726	28.510	– 9.784
Formosa	10.780	21.494	– 10.714
Salta	29.332	41.091	– 11.759
San Juan	11.513	28.603	– 17.759
Tucumán	33.330	54.184	– 20.854
Chaco	31.423	53.154	– 21.731
Entre Ríos	32.715	61.869	– 29.154
Corrientes	30.277	63.350	– 33.073
Santiago del Estero	22.775	61.987	– 39.212
Capital Federal	232.290	401.974	– 169.684

Migraciones entre provincias y dentro de cada provincia

Este censo agrega un dato novedoso en el tema de las migraciones internas: el movimiento de personas **dentro** de cada provincia. El cuadro M.7 comprende a la población que ha cambiado de lugar de residencia entre 1975 y 1980 y la clasifica según su lugar en 1980 (capital de una provincia, otra ciudad, resto de la provincia) y según dónde vivía en 1975: en la misma provincia (en capital, otra ciudad, resto), en otra provincia (en ciudad mayor de 100.000 personas, de 35.000 a 100.000 ó en el resto), o en el extranjero.

Ese cuadro permite saber que 2.271.000 personas de la población de 1980 han cambiado de lugar de residencia durante el quinquenio, en migración **intraprovincial** el 28%, **interprovincial el 66%** e **internacional** el 6%.

Estos tres grandes grupos de migración - intraprovincial, interprovincial e internacional - se pueden descomponer en algunos subgrupos que precisan con mayor detalle su lugar de origen. Con ello se obtiene un panorama más integral de la redistribución de la población para una comprensión cabal de este fenómeno.

Población que cambió su residencia entre 1975 y 1980 según lugar de procedencia

Lugar de procedencia	Importancia relativa (%)	
Total de población que cambio su residencia	100,0	
Intraprovincial	28,2	
De la capital de la provincia		5,4
De otra ciudad determinada		7,7
Del resto de la provincia		15,1
Interprovincial	66,1	
De grandes ciudades (más de 100.000 habit.)		36,3
De ciudades intermedias (de 35 a 1000.000 habit.)		5,4
De localidades menores y zonas rurales		24,4
Internacional: Del exterior	5,7	

Los principales aportes a este movimiento han sido, pues, las grandes ciudades ubicadas fuera de la provincia de destino, mientras el segundo lugar de origen se encuentra en el otro extremo del espectro: las localidades con menos de 35.000 habitantes y las zonas rurales, también de otras provincias. El tercer lugar de procedencia es el interior del propio territorio provincial, fuera de su capital y ciudades principales. Estos tres orígenes del movimiento de habitantes abarcan a las tres cuartas partes de la población que se desplazó durante el quinquenio. Los dos últimos lugares de procedencia de los migrantes fueron las ciudades capitales de provincia, para la migración intraprovincial, y las ciudades intermedias extraprovinciales. Por sentido inverso, esto estaría indicando que estas ciudades serían en general los centros más dinámicos de crecimiento y redistribución de la población.

Edad y sexo de los migrantes

La juventud suele ser un rasgo típico de las poblaciones migrantes, lo que se atribuye a la necesidad de elegir destino laboral, a la facilidad para movilizarse y a la falta de impedimentos familiares serios. En las poblaciones aquí consideradas esa característica se da en diversos grados. La más joven es la de países limítrofes, son intermedias las intra e interprovinciales, y la de mayor promedio de edad es la procedente de otros países.

Edad y sexo de los migrantes de 1975-80

Ambito de la migración	TOTAL	Grupo de edad 5-14	15-24	25-44	45-64	65 y más
		% por grupo de edad				
Intraprovincial	*100*	20	27	35	13	5
Interprovincial	*100*	18	26	39	12	5
Internacional de países limítrofes	*100*	20	32	36	10	2
Internacional de otros países	*100*	19	17	43	16	5
		Indice de masculinidad (varones por 100 mujeres)				
Intraprovincial	*101*	98	89	111	113	80
Interprovincial	*109*	99	112	119	106	64
Internacional de países limítrofes	*91*	97	87	95	97	42
Internacional de otros países	*103*	89	107	108	121	61

También se cumple en general el carácter predominante masculino que se atribuye a las migraciones, pero con una excepción: en la que viene de los países limítrofes hay mayoría femenina en todas las edades y especialmente en la de 15 a 24 años. También hay más mujeres de esa edad en los movimientos dentro de cada provincia.

La población extranjera

En 1980 residían en el país 1.900.000 extranjeros, el 7% de la población total. Esta proporción es la menor que ha tenido la República desde mediados del siglo XIX, y representa un fuerte contraste con la Argentina de 1914, cuando el 30% de los habitantes había nacido fuera del país.

Junto a esta progresiva reducción se ha verificado un cambio de procedencia. Dentro de la población extranjera, en 1914 los limítrofes eran sólo un 9%, en tanto que en 1980 representan el 40%.

Población extranjera según su origen

Nacionalidad	1914	1947	1960	1970	1980
			(en porciento)		
TOTAL	100,0	100,0	100,0	100,0	100,0
De países limítrofes	8,6	12,9	17,0	25,9	39,6
Paraguayos	1,2	3,8	5,0	10,3	13,8
Chilenos	1,4	2,2	4,0	6,4	11,3
Bolivianos	0,8	2,0	3,6	4,5	6,2
Uruguayos	3,7	3,0	2,5	2,5	6,0
Brasileños	1,5	1,9	1,9	2,2	2,3
De otros países	91,4	87,1	83,0	74,1	60,4
Italia	39,4	32,3	31,2	30,8	25,7
España	35,2	30,8	29,9	24,9	19,7
Demás países	16,8	24,0	21,9	18,4	15,0

Sin embargo el volumen de la corriente migratoria de los países vecinos ha sido hasta ahora muy modesto en comparación con la antigua migración europea. En el cuadro M.12 puede verse que, aún no contando los inmigrantes que ingresaron al país y ya han fallecido, por lo que no figuran en el censo, el promedio anual de extranjeros por período de llegada fue de 50.000 personas desde 1947 a 1949 (especialmente italianos y españoles), descendió a 22.000 en la década de 1960 a 1970 (cuando predominaron los de países limítrofes) y aunque aumentó a 43.000 personas en 1970-75, volvió a descender a 23.000 anuales en el último quinquenio.

La nacionalidad predominante entre los extranjeros que llegaron al país en los últimos diez años ha sido la chilena, que desplazó a un segundo lugar a la paraguaya, la más importante en la década anterior. El tercer puesto lo ocupan los uruguayos y luego siguen los bolivianos. Estas corrientes migratorias provenientes de países limítrofes están rejuveneciendo la población extranjera del país, pues la antigua migración europea está sumamente envejecida: el 45% ya tiene 65 años y más.

Origen de los residentes extranjeros llegados entre 1971 y 1980

	N°	%
Chilenos	96.966	29
Paraguayos	75.367	23
Uruguayos	71.135	22
Bolivianos	33.351	10
Brasileños	8.917	3
Otros americanos	15.305	5
Europeos	17.409	5
Del Lejano Oriente	8.413	2
Otros extranjeros	2.412	1
TOTAL	329.275	100

La inmigración europea tuvo siempre preferencia por asentarse en Buenos Aires y en la pampa húmeda. En realidad fue la que provocó la redistribución regional, concentrándose en esa parte del país. La nueva inmigración desde naciones vecinas se ubicó inicialmente en las zonas fronterizas con sus respectivos países. Más tarde las oportunidades de empleo la han ido atrayendo también, en distinta medida según la nacionalidad, hacia la región metropolitana y otras zonas. Los uruguayos y los paraguayos están hoy en su mayoría en el Gran Buenos Aires, mientras los brasileños y los chilenos se mantienen principalmente en sus respectivas zonas limítrofes. Los bolivianos se encuentran a este respecto en situación intermedia.

Distribución regional de la población extranjera en 1980 por origen

Origen	*Regiones*						
	TOTAL	Metropolitana	Pampeana	NE	NO	Cuyo	Patagonia
			(en porciento)				
TOTAL	**100**	**59**	**19**	**7**	**4**	**4**	**7**
DE PAISES LIMITROFES	100	46	11	8	14	5	16
Paraguayos	100	62	6	31	1	0	0
Chilenos	100	19	15	0	2	12	52
Bolivianos	100	36	10	1	43	8	2
Uruguayos	100	80	17	1	1	0	1
Brasileños	100	24	13	57	1	4	1
DE OTROS PAISES	100	68	24	1	1	4	2
Italianos	100	67	27	1	1	3	1
Españoles	100	69	21	1	2	5	2
Otros	100	67	21	3	5	2	2

El último cuadro del Censo sobre migración (M.13) trata de la naturalización de los extranjeros. De las personas de 18 años y más nacida fuera del país, el 20% ha adoptado la ciudadanía argentina. Pero tal proporción varía notablemente según los países de procedencia, como puede verse en el recuadro.

Extranjeros con mayor proporción de naturalizados

País de origen	Proporción de naturalizados (%)
Hungría	51
Rumania	50
Rusia	42
Polonia	39
Siria	33
Bolivia	33
Ucrania	32
Líbano	31
Checoslovaquia	30
Yugoslavia	30
Total de extranjeros	**20**

HOGARES Y FAMILIAS

En la preparación del Censo se tuvo muy presente la necesidad de aportar datos que permitieran encarar el análisis cuantitativo del importante tema de la familia. La caracterización cuantitativa no agota desde luego su estudio, pero permite una descripción general y ofrece un marco de referencia para estudios cualitativos más profundos.

El estudio de la familia y el concepto de hogar censal

Uno de los aspectos fundamentales que interesa analizar es la estructura de la familia, según la conocida distinción entre familias consanguíneas extensas y familias conyugales de sólo padres e hijos. Hoy generalmente se presentan como los términos de una transición que tendría lugar entre la familia extendida numerosa, patriarcal y tradicional, predominante en las sociedades preindustriales y menos desarrolladas, y la familia conyugal o "nuclear" moderna, de tamaño reducido, propia de las sociedades urbanas y más desarrolladas.

El uso de datos de un censo de población para el estudio de la familia, tiene la gran ventaja de disponer de información sobre todos los componentes de los hogares de un país, frente al tamaño necesariamente pequeño, en comparación, que pueden abarcar encuestas especiales, las que por otra parte implican costos considerables. Tiene sin embargo ciertas limitaciones que es importante tener en cuenta. La primera se refiere a la definición operativa de la familia, ya que el sujeto de los cuadros del censo es el "hogar censal", es decir, la persona o conjunto de personas que han sido censadas en una vivienda particular,

Además, siendo éste un censo "de hecho", los hogares que registra se componen de las personas que convivían el día del relevamiento. La familia, en cambio, es una unidad social, biológica y jurídica que puede no coincidir con el hogar censal, ya porque sus miembros estén viviendo habitual o circunstancialmente en distintos hogares, ya porque en el hogar haya otras personas que no son miembros de la misma familia.

Por eso para el estudio de la familia se suele distinguir dos conceptos diferentes. El primero asocia su definición a la condición de residencia común, considerando como miembros de la unidad familiar a las personas que viven en el mismo hogar. A esta unidad se la llama **familia de residencia**. El otro concepto considera que los vínculos entre personas emparentadas pueden ser fuertes y significativos, aún cuando ellas no compartan el mismo hogar. Al grupo que forman, sin tomar en cuenta la separación espacial o residencial, podría llamarsele **familia de interacción**. Los estudios que se basan en los censos se refieren a la familia de residencia, con la expresa salvedad, en los censos "de hecho", de que puede haber una omisión o un agregado accidental en la composición de dicha familia (137).

De todas maneras el empleo de la familia de residencia u hogar censal como unidad de análisis tiene ventajas que compensan con creces las limitaciones mencionadas. Se puede abarcar a casi todos los miembros de una sociedad, con la sola excepción de los que viven en hogares colectivos (hoteles, asilos, conventos, cuarteles, etc.). Por otra parte es dentro de ese hogar donde se cumplen las principales funciones de socialización. Es la unidad de consumo de la mayoría de los bienes y servicios. Y es el único grupo para el que puede contarse con gran cantidad de información empírica: no sólo la que se publica sino también la que eventualmente podría obtenerse por tabulaciones especiales (138).

Las Naciones Unidas recomiendan para estos casos el uso del término "hogar censal", que se diferencia de "familia censal" en que, a) el hogar puede ser unipersonal, mientras que no hay familia con menos de dos miembros; b) los miembros de un hogar compuesto pueden no ser parientes entre sí, pero los de una familia deben serlo, y c) el hogar censal supone convivencia, la familia no necesariamente (139).

La tipología de familia adoptada en el Censo

En el Censo la unidad de familia es, pues, el hogar censal o "familia de residencia" con el concepto ya señalado. Para su clasificación se tomó en cuenta los cuatro tipos recomendados: hogares unipersonales, nucleares, extendidos y compuestos. Pero al programarse estos cuadros se trató de profundizar en la composición de la familia dentro de cada tipo. Además se depuró la clasificación, excluyendo en este aspecto al servicio doméstico, pues de lo contrario cualquier hogar que lo tuviera se convertiría en hogar compuesto, desvirtuando la tipología. Se adoptó, pues, la siguiente caracterización:

Hogar unipersonal, la persona que en una unidad de vivienda vive sola (o con personal doméstico que no se toma en cuenta para la clasificación, aunque sí para el número de personas).

Núcleo familiar, con sus tres composiciones posibles:

Jefe con cónyuge e hijo/s
Jefe con cónyuge y sin hijos
Jefe sin cónyuge y con hijo/s

---

(137) Valdecir Lopes, "La familia en el Brasil según el Censo de población de 1960", en "La Familia como Unidad de Estudio Demográfico", CELADE, San José de Costa Rica, págs. 143-148.

(138) Edith A. Pantelides, "El hogar como unidad de análisis de los datos censales", en "La Familia como Unidad de Estudio Demográfico", CELADE, San José de Costa Rica, 1976, págs. 47 y siguientes.

(139) Naciones Unidas, Comisión de Estadística, "Proyecto de principios y recomendaciones relativos a los censos de población y de habitación", documento 78-14326, 14 de junio de 1978, Parte II, pág. 20.

Hogar extendido, aquél donde otros parientes conviven con el núcleo familiar o con el jefe. Aquí pareció que el factor estructural importante para la diferenciación consiste en primer término en la extensión "vertical", es decir, cuántas generaciones conviven bajo el mismo techo, en qué grado se acerca la familia al "tipo ideal", en sentido sociológico, de familia extendida de estructura patriarcal o matriarcal. Y en segundo término la extensión "horizontal", que se da cuando los parientes que conviven con el jefe no son sus ascendientes o descendientes sino que se vinculan por línea lateral. Se tabularon pues las siguientes composiciones posibles:

Tres o más generaciones directas
Dos generaciones directas
Una generación y colaterales

Para que haya hogar de tres o más generaciones directas debe tratarse de personas que son entre sí ascendientes-descendientes directos o políticos. Puede haber o no otros familiares. Se incluye también el caso de dos generaciones no consecutivas, como el de abuelos y nietos cuando falta la generación intermedia, estructura que interesa calificar como de tres y no de dos generaciones. En cambio en el segundo grupo, "dos generaciones directas", éstas deben ser consecutivas. Y se denomina como "una generación y colaterales", al agrupamiento de un jefe, y su cónyuge si lo hay, con otros familiares.

Hogar compuesto, es el hogar que comprende no sólo al jefe y a otros parientes si los hay, sino también a otra persona o personas que no son miembros de la familia. Aquí pareció interesante distinguir, en la composición interna dentro del tipo, a qué estructura de hogar se han agregado los no parientes. Se adoptó entonces la siguiente clasificación de los hogares compuestos:

Jefe de hogar con "no familiares"
Núcleo familiar con "otros no familiares"
Hogar extendido con "otros no familiares"

El Censo aplica esta clasificación de tipos y composición a dos sujetos distintos: los hogares en sí y la población que vive en ellos, lo que hace posible examinar tanto la estructura de hogares como la distribución en ella de la población. Por ejemplo, los hogares extendidos son en la República Argentina el 24% del total; pero en ellos vive el 31% de la población de residencia particular. Hay un 10% de hogares unipersonales, pero menos del 3% de la población vive en esa forma individual.

Los tipos de hogar predominantes

El núcleo familiar es el hogar típico en el país. La mayoría absoluta (58%) de los 7 millones de hogares censales son familias conyugales, como también se las llama: unidades independientes formadas por los cónyuges y sus hijos o eventualmente sin ellos. Son en total más de 4 millones de hogares (ver el recuadro). A la vez la gran mayoría dentro de este tipo (39% de los 7 millones) son hogares completos con ambos padres y uno o más hijos.

El hogar extendido conserva sin embargo su importancia, pues casi una cuarta parte de las familias de residencia tienen esta constitución, con predominio de los hogares de tres o más generaciones. Es decir que existe una fuerte cohesión familiar en sentido vertical, que se manifiesta en la convivencia de abuelos y nietos junto con sus hijos y padres, respectivamente.

Los hogares compuestos son núcleos familiares y hogares extendidos con los que conviven una o más personas que no son parientes. Y por otra parte comprenden los casos de personas que viven juntas pero no son parientes entre sí, una de las cuales es considerada "jefe de hogar" a los efectos del censo. Esta es la categoría de "jefe y otros no familiares", que en realidad es marginal al concepto de "familia de residencia". Los hogares compuestos comprenden el 7% del total de unidades en la Argentina, y esta categoría de "no parientes" no llega al 2%.

Tipo y composición de los hogares particulares, Argentina, 1980

Tipo y composición (1)	Hogares particulares N°	%
TOTAL	**7.103.853**	**100,0**
Hogar unipersonal	*739.358*	*10,4*
Núcleo familiar	*4.136.444*	*58,2*
Jefe con cónyuge e hijo/s	2.787.883	39,2
Jefe con cónyuge y sin hijo	856.009	12,0
Jefe sin cónyuge y con hijos	492.552	6,9
Hogar extendido (2)	*1.704.543*	*24,0*
Tres o más generaciones directas (3)	857.481	12,1
Dos generaciones directas (4)	561.311	7,9
Una generación y colaterales (5)	285.751	4,0
Hogar compuesto (6)	*523.508*	*7,4*
Jefe y "otros no familiares"	128.896	1,8
Núcleo familiar más "otros no familiares"	235.770	3,3
Hogar extendido más "otros no familiares"	158.842	2,2

(1) Sin tomar en cuenta al servicio doméstico.
(2) Jefe o núcleo familiar más otros miembros de la familia.
(3) Ascendientes-descendientes directos o políticos, de 3 o más generaciones o de 2 generaciones no consecutivas, con o sin "otros familiares".
(4) Ascendientes-descendientes directos o políticos, de 2 generaciones consecutivas, con o sin "otros familiares".
(5) Jefe, con o sin cónyuge, con "otros familiares".
(6) Jefe, núcleo familiar u hogar extendido, más "otros no familiares".

La distribución de los tipos de hogar que se acaba de describir no refleja una situación homogénea a través de la Argentina. Existen interesantes diferencias entre las provincias, como puede verse en el recuadro siguiente. El núcleo familiar, como forma típica de familia en sociedades industriales y evolucionadas, tiene sus mayores proporciones en los partidos del Gran Buenos Aires, en la región pampeana, en Mendoza y San Juan y también, llamativamente, en Misiones y en Neuquén; mientras en el Noroeste su porcentaje es bastante menor que el promedio nacional.

La Capital Federal, en cambio, se diferencia de su entorno suburbano y pampeano por la alta incidencia de los hogares unipersonales y la menor proporción consiguiente de los otros tipos.

Tipos de hogares particulares por provincia

(porcientos)

Jurisdicción (1)	Hogar Unipersonal	Núcleo familiar	Extendido	Compuesto	Total
Total del país	**10**	**58**	**24**	**7**	**100**
Partidos del Gran Buenos Aires	8	63	23	6	100
La Pampa	13	60	19	8	100
Santa Fe	11	60	23	6	100
Resto Provincia Buenos Aires	12	60	21	7	100
Mendoza	7	60	25	8	100
San Juan	6	60	28	6	100
Misiones	9	60	21	10	100
Neuquén	10	59	21	10	100
Córdoba	10	59	23	8	100
Entre Ríos	10	59	23	8	100
Río Negro	12	57	21	10	100
Chubut	12	57	20	11	100
Chaco	9	55	26	10	100
Santa Cruz	13	55	19	13	100
Capital Federal	16	53	25	6	100
Tucumán	7	52	32	9	100
Tierra del Fuego	12	52	17	19	100
Corrientes	9	50	27	14	100
Formosa	9	50	26	15	100
Santiago del Estero	8	49	32	11	100
La Rioja	9	49	30	12	100
Jujuy	11	49	30	10	100
Salta	10	47	30	13	100
Catamarca	10	44	31	15	100
San Luis	10	43	35	12	100

(1) Ordenadas según la proporción de núcleos familiares.

La Patagonia, desde Río Negro hacia el Sur, muestra proporciones acordes con su proceso de poblamiento relativamente nuevo y en cierta medida individual: tiene hogares unipersonales y compuestos por encima del promedio nacional, indicando muchos casos de convivencia no familiar; mientras los hogares extendidos son relativamente pocos.

'En las provincias del Noroeste, la más tradicional de las regiones, se halla en cambio la proporción más alta de hogares extendidos, más del 31% del total, notablemente superior a las de otras provincias. Y de esa tendencia participa también fuertemente San Luis, cuyo 35% de hogares extendidos es la proporción más alta de la República.

Distribución de la población en los hogares

Hasta aquí se ha hecho referencia a los hogares censales, que constituyen las unidades de análisis de los cuadros presentados en las páginas precedentes. Pero queda por considerar cómo se distribuye la **población** entre esos diversos tipos y composiciones de hogar. En otras palabras, en qué proporciones integran los habitantes del país las diversas clases de hogares que se ha definido y cuya distribución se ha analizado.

En el recuadro puede apreciarse que el 44% de la población - más de 12 millones de personas- forma núcleos familiares completos, es decir, hogares integrados por padres e hijos y sólo por ellos. En segundo lugar, en cuanto a la cantidad de población que comprende, aparece el hogar extendido de tres o más generaciones, que es la estructura familiar de 5 millones de habitantes. Le siguen el hogar extendido de dos generaciones, que agrupa a casi 3 millones, y las dos formas incompletas de núcleo familiar: la de jefe y cónyuge que viven sin hijos y la de jefe sin cónyuge y con hijos. Estas cinco clases de hogares congregan a 23 millones de personas, el 84% de la población de hogares particulares.

Las formas en que vive el menor número de habitantes son las que pueden calificarse como "hogares no familiares", es decir, los hogares unipersonales y los compuestos de jefe y otros miembros que no son parientes suyos. Ambas formas en conjunto comprenden a poco más de un millón de personas.

Población por tipo y composición del hogar

Argentina, 1980

Tipo y composición de hogar	Miles de personas	%
Población en hogares particulares	**27.457**	**100,0**
Núcleo familiar de jefe, cónyuge e hijo/s	12.136	44,2
Hogar extendido de tres o más generaciones	5.002	18,2
Hogar extendido de dos generaciones	2.786	10,1
Núcleo familiar de jefe y cónyuge sin hijos	1.721	6,3
Núcleo familiar de jefe sin cónyuge con hijo/s	1.482	5,4
Hogar compuesto de núcleo familiar y "otros no familiares	1.222	4,5
Hogar compuesto de familia extendida y "otros no familiares"	1.142	4,2
Hogar extendido de una generación y colaterales	850	3,1
Hogar unipersonal	750	2,7
Hogar compuesto de jefe y "otros no familiares"	366	1,3

Cantidad y dimensión de los hogares

En el siguiente recuadro puede observarse cómo ha evolucionado desde 1960 la cantidad de hogares y su tamaño. Había 4.400.000 unidades en 1960 y 7.100.000 en 1980, con un aumento del 61%. El mayor porcentaje en ambas fechas corresponde a los hogares de 4 personas, pero la tendencia general es el aumento de los de menor dimensión y la disminución de los mayores. Los hogares unipersonales eran el 7% y ahora son el 10%, y los de 2 miembros han subido del 14 a 19%. En el otro extremo han disminuido considerablemente los de 8 y más personas, mientras las proporciones de hogares de 3, 4 y 5 miembros han variado poco.

Hogares particulares por número de personas. Argentina, 1960 y 1980

N° de personas por hogar	Cantidad de hogares				
	Absoluta		Variación	Relativa (%)	
	1960	1980	1980/1960	1960	1980
Total de hogares	**4.418.791**	**7.103.853**	**61**	**100,0**	**100,0**
1	302.539	729.616	141	6,9	10,3
2	640.192	1.354.405	112	14,5	19,1
3	849.713	1.330.635	57	19,2	18,7
4	919.580	1.438.472	56	20,8	20,2
5	631.819	977.870	55	14,3	13,8
6	402.833	560.703	39	9,1	7,9
7	251.658	345.526	37	5,7	4,9
8 y más	420.457	366.626	− 13	9,5	5,1

Fuente: Censos Nacionales.

En 1960 el número medio de miembros por hogar particular era de 4,4 personas, y en 1980 esa dimensión se ha reducido a 3,9. Es interesante distinguir en este Censo las variaciones según el tipo de hogar y su composición y según se encuentre en zona urbana o rural. Los hogares compuestos son los más numerosos, excepto sin embargo los no familiares formados por un jefe y otras personas que no son parientes. Los hogares rurales tienen más miembros que los urbanos, pero debe tenerse en cuenta que sólo representan el 16% del total de unidades (véase el recuadro de la próxima página).

Fuera de los hogares unipersonales, que por definición tiene un sólo miembro, y de los núcleos familiares de jefe y cónyuge sin hijos, que tienen dos, la dimensión media varía entre 2,8 personas (hogares urbanos compuestos de jefe y otros no familiares) y 7,3 (hogares rurales compuestos de familia extendida más otros no familiares.

Dimensión media de los hogares particulares por tipo y composición, según zona urbana o rural

Argentina, 1980

Tipo y composición del hogar	Número medio de miembros		
	Total	Urbano (1)	Rural (1)
Todos los hogares particulares	**3,9**	**3,8**	**4,2**
Hogar unipersonal	*1,0*	*1,0*	*1,0*
Núcleo familiar	*3,7*	*3,6*	*4,2*
Jefe con cónyuge e hijos	4,4	4,3	4,8
Jefe con cónyuge sin hijns	2,0	2,0	2,0
Jefe sin cónyuge y con hijos	3,0	2,9	3,5
Hogar extendido	*5,0*	*5,0*	*5,5*
3 o más generaciones directas	5,8	5,8	6,1
2 generaciones directas	5,0	4,9	5,5
1 generación y colaterales	3,0	3,0	3,1
Hogar compuesto	*5,2*	*5,2*	*5,4*
Jefes y otros no familiares	2,8	2,8	3,0
Núcleo familiar más otros no familiares	5,2	5,1	5,4
Hogar extendido más otros no familiares	7,2	7,2	7,3

(1) Los hogares urbanos representan el 84% y los rurales el 16% del total.

Fuente: Cuadros H.3 y H.4.

La composición interna de los hogares

El cuadro H.5 ofrece elementos para profundizar en el análisis de la composición de los diversos tipos de hogares porque contiene datos más desagregados que los considerados hasta aquí.

Los núcleos familiares completos - jefe, cónyuge e hijos - están formados por los padres y un promedio de 2,3 hijos, de los cuales el 72% tiene menos de 15 años. En los núcleos en que falta un cónyuge el promedio de hijos se reduce a 2,0, la proporción de los menores de 15 es más baja (46%), y aparece el servicio doméstico como componente, aunque representando en conjunto menos del 1% (0,57%).

Más diversa es desde luego la composición de los hogares extendidos y compuestos. El hogar extendido de tres generaciones es un conjunto familiar que en término medio está formado, en este orden cuantitativo, por los hijos del jefe, los nietos, el jefe mismo, su cónyuge, otros familiares y los padres o suegros. Las proporciones respectivas pueden verse en el recuadro. No tienen servicio doméstico (es decir, representa en conjunto menos de 0,5% de los miembros).

Relación de los miembros de hogares con el jefe, por tipo y composicón del hogar

Argentina, 1980

Tipo y composición del hogar	Todos los miembros	Relación de los miembros con el jefe (en porciento) Jefe	Cónyuge	Hijos	Nietos	Padres-suegros	Otros familiares	Servicio doméstico	Otros no familiares
Hogar unipersonal	100	99						1	
Núcleo familiar									
con cónyuge e hijos	100	23	23	54				0	
con cónyuge sin hijos	100	50	50					0	
sin cónyuge con hijos	100	33		66				1	
Hogar extendido									
3 generaciones directas	100	17	12	35	18	8	10	0	
2 generaciones directas	100	20	14	35		5	26	0	
1 generación y colaterales	100	34	11				55	0	
Hogar compuesto									
Jefe y no familiares	100	35						1	64
Núcleo familiar y no familiares	100	19	14	35				1	31
Hogar extendido y no familiares	100	14	8	26	9	4	17	1	22
Todos los hogares	*100*	*26*	*18*	*40*	*4*	*2*	*7*	*0*	*3*

En los hogares extendidos de dos generaciones, toman el segundo lugar en importancia los "otros familiares", es decir, los parientes del jefe que no son su cónyuge, sus hijos, nietos, padres o suegros. Y son la mayoría absoluta entre los miembros de familias de una generación y colaterales.

En los hogares compuestos aparecen como componente fundamental los no parientes, que son el 22% de los miembros cuando están agregados a hogares extendidos, el 31% cuando lo están a núcleos familiares y el 64% cuando conviven con el jefe del hogar sin la presencia de parientes. En todas las variedades de hogar compuesto hay servicio doméstico, aunque en una mínima proporción media (1%).

Quiénes son los jefes de hogar

El cuadro H.1 clasifica a los miembros del hogar por sexo y por estado civil. Revela que el 81% de los jefes son varones y el 19% mujeres. Combinando sexo con estado civil resulta la siguiente distribución de los jefes de hogar:

	%
Varones casados	64
Mujeres viudas	9
Varones unidos de hecho	8
Varones solteros	6
Mujeres solteras	4
Mujeres casadas	3
Varones viudos	2
Mujeres separadas o divorciadas	2
Varones separados o divorciados	1
Mujeres unidas de hecho	1
	100

La composición de los hogares unipersonales, como cabría esperar de su definición, aparece bien simple en el recuadro precedente: 99% de jefes y 1% de personas de servicio doméstico. Pero ¿quiénes son, en cuanto a edad, sexo y actividad, estas 739.000 personas que viven solas o, en un mínimo de casos, con algún personal de servicio?

El cuadro H.8 las distingue en 16 categorías, entrecruzando su clasificación en varones y mujeres, en económicamente activos y no activos y en cuatro grupos de edades: hasta 24 años, de 25 a 44, de 45 a 64 y de 65 y más.

El recuadro siguiente muestra que hay dos situaciones principales, bien distintas entre sí, que comprenden a una buena mayoría (64%) de las personas que viven solas: mujeres de 45 años y más económicamente no activas (35%) y hombres activos de 25 a 64 (29%). Nótese que la categoría específica más numerosa está formada por 169.000 mujeres no activas de 65 años y más, que representan el 23% de los hogares unipersonales.

Quiénes son las personas que viven solas

	Miles de personas	%
Total de hogares unipersonales	**739**	**100**
Mujeres no activas de 65 años y más	169	23
Varones activos de 45 a 64	114	15
Varones activos de 25 a 44	105	14
Mujeres no activas de 45 a 64	85	12
Varones no activos de 65 y más	70	9
Mujeres activas de 45 a 64	49	7
Mujeres activas de 25 a 44	35	5
Varones no activos de 45 a 64	30	4
Varones activos hasta 24 años	23	3
Varones activos de 65 y más	21	3
Categorías restantes*	38	5

* Varones y mujeres económicamente activos hasta 24 años y no activos hasta 44, y mujeres activas de 65 años y más. Ninguna supera las 9.000 personas ni el 1,2% del total.

En un recuadro anterior ("Tipos de hogares particulares por provincia") pudo observarse que el 10% de los hogares particulares son unipersonales, pero que la proporción es superior en la Capital Federal (16%) y en el sur del país desde la parte no metropolitana de Buenos Aires hasta Tierra del Fuego, excluyendo Neuquén (13 y 12%). Las proporciones más bajas se encuentran en San Juan, Mendoza y Tucumán.

Es interesante señalar que la diferencia en la proporción de hogares unipersonales que tiene la Capital Federal con respecto al total del país (16% a 10%) corresponde principalmente a mujeres activas de 25 a 64 años que viven solas. En cambio en Río Negro, Chubut, Santa Cruz y Tierra del Fuego los hogares unipersonales son en su mayoría (entre el 73 y el 86%) de hombres económicamente activos.

Finalmente cabe recordar que si el 10% de los hogares particulares de la República son unipersonales, la población que vive en ellos representa solamente el 3% del total.

ASPECTOS OPERACIONALES Y METODOLOGICOS

1 - Antecedentes generales

El objetivo fundamental de un censo de población y vivienda es recoger y compilar datos sobre los principales aspectos demográficos, sociales y habitacionales de la población de un país. De acuerdo con la tradición y la experiencia universales, los censos son la mejor fuente para obtener dicha información.

Teniendo presente la importancia de contar con esa base estadística para el conocimiento de la Argentina, y atendiendo además a recomendaciones internacionales en la materia, la ley nacional N° 17.622, que rige las actividades estadísticas en todo el país, dispuso la realización de los censos de población y vivienda cada diez años.

En cumplimiento de estos preceptos el Poder Ejecutivo dictó el decreto N° 2781 del 2 de noviembre de 1979 que ordenó el levantamiento en 1980 del séptimo censo nacional de población y vivienda, declarándolo de interés nacional. Asignó al Instituto Nacional de Estadística y Censos la programación técnica y la metodología censal y creó el Comité Ejecutivo Nacional del Censo de 1980 para llevar a cabo el operativo. De acuerdo con dicho decreto el señor Ministro de Economía designó al Presidente del Comité y a los demás integrantes: Vicepresidente y Asesores representantes del Ministerio del Interior, de la Secretaría de Planeamiento y de la Municipalidad de la Ciudad de Buenos Aires. Posteriormente los gobiernos de las provincias, del Territorio Nacional de la Tierra del Fuego, Antártida e Islas del Atlántico Sur y de la Municipalidad de la Ciudad de Buenos Aires dictaron decretos constituyendo Comités Censales locales en sus respectivas jurisdicciones. Las Direcciones Provinciales de Estadística jugaron un importante papel, dado que sus Directores actuaron como Secretarios Ejecutivos de estos Comités y tuvieron a su cargo la responsabilidad de las tareas de relevamiento en cada provincia.

Todos los Comités Censales locales funcionaron activamente en intensa colaboración con el Comité Ejecutivo Nacional, habiéndose realizado numerosas reuniones de trabajo con los Directores Provinciales de Estadística, así como visitas a las provincias del presidente y otros integrantes del Comité Nacional.

La organización del trabajo de campo se correspondió con la subdivisión político-administrativa, o sea que a partir de la jurisdicción provincial, bajo la responsabilidad de los Comités Censales locales, la siguiente unidad fue el departamento o partido, unidad que estuvo a cargo de un Jefe de Departamento. Las subdivisiones menores fueron áreas exclusivamente censales: la Fracción, el Radio y el Segmento, cuyos responsables fueron respectivamente el Jefe de Fracción, el Jefe de Radio y el Censista.

Las tareas de empadronamiento se efectuaron principalmente a través de la infraestructura del sistema escolar primario y los censistas se desempeñaron por carga pública sin percibir remuneración alguna por el tiempo dedicado a la tarea.

Se utilizó el método de la entrevista directa para la recolección de los datos, durante la cual la información correspondiente a cada persona y a cada vivienda fue obtenida y anotada en el cuestionario por el censista. El censo fue "de hecho", lo que significa que fueron censadas las personas que se encontraban presentes en la vivienda la noche anterior al día del censo. Este es el criterio que se ha usado tradicionalmente en nuestro país, a diferencia de los censos "de derecho", en los que son censadas las personas que residen habitualmente en la vivienda, estén o no presentes en el momento del censo.

Se llevó a cabo en el mes de octubre, en consideración a las condiciones climáticas del país en esa época. El día elegido fue el miércoles 22, que fue declarado feriado nacional por Ley N° 22.307, como se había hecho para la fecha de relevamiento de los censos anteriores.

Para el diseño y la ejecución de la campaña publicitaria se contrató a una importante agencia, considerándose que para conseguir en el público una disposición favorable y un conocimiento adecuado respecto del censo convenía aplicar las técnicas modernas de una organización especializada. La muy amplia colaboración obtenida por parte de los censados, censistas y autoridades demostró el éxito de la campaña de difusión realizada.

2- Cartografía

Para el relevamiento son necesarios mapas y planos de contenido y tamaño apropiados para garantizar la cobertura total sin omisiones ni duplicaciones, determinar la mejor ruta para llegar hasta el área de empadronamiento y dentro de ella medir distancias, localizar viviendas y servir como instrumento de control.

En materia de cartografía censal las tareas comenzaron en los primeros meses de 1979. Las definiciones acerca del programa cartográfico están contenidas en la publicación "Conceptos y recomendaciones básicas sobre cartografía estadística" elaborada por el INDEC. Se obtuvieron importantes progresos en materia de actualización, principalmente de la cartografía urbana.

El listado o recuento de viviendas fue una tarea de gran magnitud, indispensable para delimitar correctamente las subdivisiones censales operativas (fracción, radio, segmento). Una innovación importante fue la utilización de los listados de facturación eléctrica para las grandes ciudades como alternativa para obviar la realización del listado mediante personal de campo.

Si bien la cartografía y el listado de viviendas se efectuó operativamente en forma descentralizada, el Comité Ejecutivo Nacional brindó asistencia técnica y financiera a las provincias.

3 - Uso del muestreo en el relevamiento

Las técnicas de muestreo en el relevamiento de la población y la vivienda han sido aplicadas en este Censo por primera vez en el país. Estas técnicas vienen siendo utilizadas en censos de otros países porque su uso disminuye el número de censistas requeridos, facilita el control de calidad de la información, reduce el costo de procesamiento y acelera la publicación de los datos.

Con ese fin se resolvió aplicar el muestreo en las áreas más pobladas, a saber:

a) La Capital Federal.
b) Las provincias de Buenos Aires, Córdoba, Entre Ríos y Santa Fe.
c) Las ciudades con población estimada en más de 100.000 habitantes en otras provincias, es decir, Mendoza, San Miguel de Tucumán, San Juan, Salta, Resistencia, Corrientes, Santiago del Estero, Posadas y San Salvador de Jujuy.

En estas áreas se utilizaron dos tipos de cuestionarios: uno extenso, cuestionario ampliado (A), aplicado a una muestra de las viviendas y su población; y uno reducido, cuestionario básico (B) aplicado a todas las demás viviendas y población del área muestreada. El cuestionario ampliado incluye todas las preguntas del básico y otras adicionales.

En las demás áreas del país, donde no se empleó el muestreo, se aplicó a toda la población el cuestionario ampliado (A).

Para determinar cuáles viviendas y por consiguiente qué población debían ser censadas con cuestionario ampliado (A) en las áreas muestreadas, se consideró como unidades de muestreo a los segmentos, que son subdivisiones de los radios censales y están constituidos por aproximadamente 40 viviendas contiguas en las ciudades de Buenos Aires, Córdoba y Rosario, y 20 en las demás áreas de la muestra.

En la Capital Federal y en los partidos del Gran Buenos Aires se obtuvo una muestra del 10%: mediante un procedimiento aleatorio se seleccionó 1 de cada 10 segmentos para ser censados con el cuestionario ampliado (A). En las otras áreas muestreadas, se seleccionó 1 de cada 5 segmentos (20%) para aplicar dicho cuestionario.

Fueron excluidas del procedimiento de muestreo: a) las viviendas colectivas con capacidad de alojamiento para 20 ó más personas; b) los partidos o departamentos con población menor de 13.000 habitantes, y c) algunas zonas geográficas de particular relevancia de las provincias de Entre Ríos y Santa Fe. En todos estos casos fueron censadas con cuestionario (A) todas las viviendas y personas.

De esta manera alrededor del 36% de los habitantes del país resultó censado con el cuestionario ampliado (A) y el 64% restante con el cuestionario básico (B). Toda la población, pues, ha respondido a las preguntas básicas, que están contenidas en ambos cuestionarios, y cuyos resultados se han presentado en la serie B de publicaciones sobre "Características Generales".

Estimación de las características de la población en las áreas muestreadas

Para estimar, con los datos obtenidos por muestra, las características de la población, se han empleado los procedimientos estadísticos establecidos por la teoría del muestreo, que son de habitual aplicación en los censos de los países más experimentados en esta forma de relevamiento.

El procedimiento de estimación, que esencialmente consistiría en multiplicar los datos obtenidos sobre cada persona de la muestra por el número de veces en que ésta está contenida en el universo (5 en una muestra del 20%, ó 10 en una del 10%), requirió sin embargo algunos pasos más complejos para evitar que posibles diferencias entre la estructura del universo y la de la muestra disminuyeran la precisión de las estimaciones. Estos pasos fueron sintéticamente los siguientes:

1. Delimitar en cada partido, departamento o distrito de las áreas muestreadas, una o más unidades geográficas, que se denominan "áreas de ponderación", tales que: a) cada una tenga como mínimo 3.000 viviendas; b) cada una esté ubicada íntegramente, dentro de lo posible, en zona urbana o en zona rural, y c) en conjunto comprendan todas las viviendas del partido, departamento o distrito (1).

2. Dentro de cada "área de ponderación", clasificar a la población en 46 estratos según edad, sexo, carácter de jefe o no del hogar y condición de educación, como se indica en el recuadro.

3. Calcular el **peso** o **factor de ponderación** de las personas de cada estrato que están en la muestra. Este peso es el cociente entre el número total de personas en un estrato y el número de aquéllas incluidas en la muestra (o sea censadas con el cuestionario A) (2).

---

(1) Estas mismas áreas de ponderación se emplearon también para la estimación de las características de las viviendas particulares ocupadas, relevadas con el cuestionario ampliado del censo de vivienda.

(2) En la práctica, para evitar las complicaciones y redondeos que hubiera provocado el uso de pesos con cifras decimales, se empleó un procedimiento equivalente que los evita. La división del universo del estrato por la muestra se llevó sólo a un cociente entero P. De esa división queda un resto entero R. El peso de las personas de la muestra es P, salvo el de R personas, elegidas al azar, cuyo peso es P + 1.
Por ejemplo, si en un estrato hay 598 personas, de las cuales 115 están en la muestra, el peso de cada una sería 5,2. Pero para evitar los decimales, se llevó la división sólo hasta obtener el cociente entero 5, quedando un resto de 23 personas. Se asignó entonces peso 5 a 115 personas menos 23, elegidas al azar, y el peso 5 + 1 = 6 a esas 23. Los dos productos 92 x 5 y 23 x 6 sumas las 598 personas del estrato.

4. Incorporar al registro de cada persona de la muestra - es decir, asignar a cada persona de manera fija - el peso o factor de ponderación que le corresponde.

5. Para estimar la población con determinada característica en un área geográfica, contar cada persona de la muestra con esa característica, tantas veces como lo indica su peso o factor de ponderación.

Estratos de población en cada área de ponderación

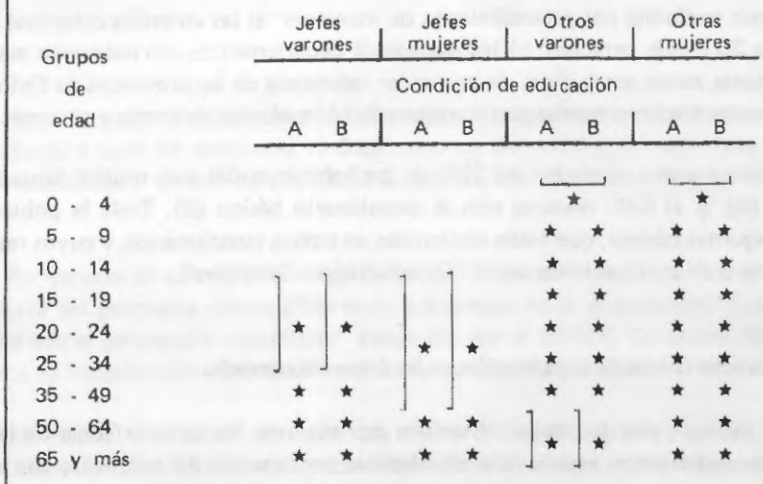

Todo estrato con una cantidad irrelevante de personas fue unido a otro u otros según criterios predeterminados de similitud.

Condición de educación

A: . Hasta 14 años, si asiste a establecimiento educacional;
. A partir de 15 años, si el máximo nivel cursado es secundario o superior.

B: Resto.

Los datos sobre las **áreas muestreadas** presentados en este volumen son, por lo tanto, como se ha dicho, estimaciones. Pero hay variables que ya habían sido publicadas antes, en la Serie B Características Generales, no como resultado de una estimación sino como información recogida en el 100% de la población. Dados entonces los dos procedimientos distintos empleados para obtener esos datos, aparecen ciertas diferencias entre las cifras dadas en aquella publicación y las que aquí se presentan como resultado de una estimación basada en la muestra. Sin embargo, con el proceso de estimación seguido, algunos totales de población para las variables utilizadas en la estratificación, son iguales a los ya publicados.

Presentación de los errores de muestreo

En uno de los próximos capítulos se presentan las **tablas de errores de muestreo**, que permiten calcular la diferencia probable entre la estimación por muestreo y la cifra que se hubiera obtenido con un relevamiento completo. Se trata de los "errores standard" inherentes al uso de las técnicas de muestreo. Es importante no confundirlos con los "errores humanos y mecánicos" a los que se hace referencia en el párrafo 12 de este capítulo.

4 - Diseño e impresión de los cuestionarios censales

La selección de los temas y características que se investigarían mediante el censo, se realizó tomándose en cuenta la experiencia de censos anteriores, las recomendaciones internacionales y las necesidades sugeridas por distintos organismos oficiales y privados. Se determinó así el contenido de los cuestionarios que fueron luego utilizados por el personal de empadronamiento para recoger la información.

La aplicación de técnicas muestrales, como ya se ha mencionado, implicó el diseño de dos tipos de cuestionarios. El cuestionario básico (B) incluyó las características generales, con alternativas de respuestas precodificadas. Sólo se aplicó en las áreas muestreadas, y dentro de ellas a las viviendas y a la población no incluidas en la muestra. Este cuestionario tenía espacio para hasta siete personas en una hoja, empleándose hojas adicionales cuando había mayor cantidad de personas en la vivienda censada.

En este cuestionario B se registraba la **ubicación geográfica** de la vivienda (departamento o partido, fracción, radio, segmento y vivienda, incluidas su localización por calle, número y departamento en su caso, localidad y provincia); su condición de **ocupación** (habitada o deshabitada), su **clase** (particular o colectiva) y su **tipo** (casa, departamento, pieza de inquilinato, rancho, vivienda precaria u otro tipo).

Luego contenía las preguntas sobre las **características generales** de la población, precedidas por el **nombre y apellido** de cada una de las personas incluidas en el cuestionario, de quienes se preguntaba sobre su **relación con el jefe del hogar** (jefe, cónyuge, hijo/a, yerno/nuera, nieto/a, padres o suegros, otro familiar, servicio doméstico, otro no familiar), **sexo, edad, lugar de nacimiento** (esta provincia, otra provincia, país limítrofe, otro país), **asistencia escolar** (asiste, no asiste pero asistió, nunca asistió), **nivel que cursa o el más alto que cursó** y si **completó ese nivel.**

El cuestionario ampliado (A) preguntaba las características generales y otras adicionales, con alternativas de respuesta precodificadas para algunos temas, mientras otras respuestas debían ser codificadas. Este cuestionario se empleó en las áreas muestreadas para las viviendas y las personas incluidas en la muestra, y en las áreas no muestreadas para toda la población. Comprendía una hoja para la vivienda y una hoja personal para cada uno de sus habitantes. La hoja personal, de la que se agrega un modelo al final de este texto, registraba las siguientes informaciones:

Nombre y apellido

Para todas las personas

1. Relación de parentesco
2. Sexo
3. Edad

4-5a. Lugar de nacimiento
5b. Lugar de residencia habitual
5c. Lugar de residencia habitual hace cinco años
6a. Año de llegada al país (sólo para extranjeros
6b. Naturalización (sólo para extranjeros)

Para todas las personas de 5 años y más

7. Alfabetismo
8. Asistencia escolar

9a. Nivel alcanzado
9b. Si se completó o no ese nivel
9c. Ultimo año o grado aprobado
9d. Título universitario

Para todas las personas de 14 años y más

10. Condición de actividad
11. Ocupación
12. Categoría ocupacional

13ab. Rama de actividad
13c. Tamaño del establecimiento

14. Ubicación del lugar de trabajo o estudio
15. Estado civil

Para las mujeres de 14 años y más

16-17a. Número de hijos nacidos vivos
17b. Número de hijos vivos actualmente
17c. Hijos nacidos vivos en el último año (para las mujeres de 14 a 49 años)

Se preparó asimismo el plan de tabulaciones, disponiéndose los cruzamientos más relevantes de las características investigadas, con la desagregación geográfica más amplia posible de publicar.

Además de las pruebas en gabinete se realizaron dos censos experimentales en los que principalmente fueron probadas distintas alternativas de diseño, para verificar el llenado en campo de los cuestionarios. El cuestionario básico (B) fue probado en una zona de la Capital Federal y el cuestionario ampliado (A) en la localidad de Chacras de Coria, provincia de Mendoza.

La adopción de equipos de lectura óptica de marcas para el ingreso de la información al computador hizo que los requerimientos técnicos para la impresión de los cuestionarios fueran sumamente rigurosos. La impresión se realizó en la Sociedad del Estado Casa de Moneda, entidad que prestó su máxima colaboración, realizando esta tarea en un plazo excepcionalmente breve, ya que imprimió cuarenta millones de hojas en 40 días. Todo el material fue sometido a severos controles de calidad.

5 - Distribución del material censal

Los cuestionarios censales salieron de imprenta empaquetados en polietileno, y fueron embalados luego por la Empresa Nacional de Correos y Telégrafos (ENCOTEL) en cajas de cartón corrugado, especialmente diseñadas para este uso. En las mismas cajas iba el material auxiliar: planillas de control y de resumen, credenciales para los censistas, lápices, gomas, sobres de polietileno para la devolución, etc. Había cuatro tipos de caja, según el volumen de su contenido, para distintas áreas geográficas.

El embalaje de cartón de los cuestionarios fue concebido para garantizar su perfecta conservación y protección de toda acción que pudiera perjudicar su tersura, marcas o limpieza. En el envío los cuestionarios iban envueltos en envases plásticos al vacío, en lotes pequeños contenidos en cajas resistentes. En su retorno a la sede del censo venían encerrados en sobres plásticos, siendo únicamente manipulados por el censista y revisados por el jefe de radio.

Las cajas fueron distribuidas por ENCOTEL a 476 cabeceras de departamento en las provincias, a 262 cabeceras de fracción en la Capital Federal y a 315 en los partidos del Gran Buenos Aires.

6 - Instrucción audiovisual

La capacitación del elevado número de censistas necesario exigió introducir tecnología educativa moderna en el programa de instrucción al personal de empadronamiento. El objetivo propuesto fue transmitir homogéneamente las normas y directivas contenidas en las Instrucciones para el Censista y el Jefe de Radio, en el plazo de las cuatro semanas anteriores al día del censo, capacitando a un gran número de personas para que recogieran la información de habitantes y viviendas con criterio uniforme.

Teniendo presente que con los métodos convencionales para este tipo de programa la calidad de la instrucción puede variar según la persona que dicta los cursos, a lo que debe sumarse la deformación que implica la sucesiva transmisión de los conceptos, se decidió utilizar métodos audiovisuales que aseguraran una fiel transmisión del mensaje. Con ese fin se prepararon tres video cassettes: una para los jefes de radio en áreas muestrales (duración 21 minutos); otra para censistas de cuestionario ampliado (duración 58 minutos), y una tercera para censistas de cuestionario básico (duración 28 minutos). Además de instruir en el correcto manejo e interpretación del contenido de los cuestionarios y planillas auxiliares, estas video cassettes presentaban, mediante dramatizaciones, distintas situaciones censales con el fin de adiestrar a los censistas para encarar adecuadamente la entrevista. Se recalcó la importancia del uso del lápiz en el llenado de los cuestionarios, condición indispensable para no perjudicar el procesamiento de los datos, y se destacó el carácter confidencial de la información recabada.

Este material fue producido por personal experto de la Telescuela Técnica dependiente del Consejo Nacional de Educación Técnica (CONET). Una vez elaborados los guiones, se efectuó la grabación en estudios y las tareas de copiado en dos versiones: 3/4 de pulgada para ser emitido por los canales y 1/2 pulgada para su reproducción ante grupos de recepción organizada. Se emitieron por los canales de televisión de todo el país y mediante equipos individuales de reproducción que fueron adquiridos por el Comité Censal Nacional y algunas provincias. Aquellas zonas en las que no resultó factible impartir instrucción visual mediante alguno de los dos métodos descriptos, contaron con la capacitación tradicional a través de las instrucciones escritas, las que fueron facilitadas a la totalidad del personal de empadronamiento, hubiese o no recibido instrucción audiovisual. La utilización de esta metodología original en materia censal permitió alcanzar los objetivos propuestos.

Para lograr la capacitación de los jefes provinciales de instrucción se realizó un curso que contó con representantes de todas las provincias.

7 - Empadronamiento

Desde tempranas horas de la mañana del día 22 de octubre de 1980, 350 mil censistas aproximadamente (en su mayoría maestros y funcionarios públicos) se dedicaron a recorrer las áreas de empadronamiento (segmentos) que les habían sido asignadas con anterioridad, entrevistando a las familias residentes en ellas. Según las instrucciones impartidas por el Comité Censal Nacional cada censista tuvo que entrevistar y llenar los cuestionarios con los datos de 20 viviendas en promedio para aquellos casos en que se aplicó cuestionario ampliado, y aproximadamente 40 viviendas para aquéllos en que se aplicó cuestionario básico.

De acuerdo con lo previsto en el programa censal, el empadronamiento se desarrolló sin mayores inconvenientes en todo el territorio nacional y las entrevistas pudieron completarse en el curso del día, salvo en algunas pocas zonas rurales con problemas de acceso por copiosas lluvias, donde debió terminarse el relevamiento en los días siguientes. La tarea contó con una gran colaboración de la población, que demostró estar plenamente consciente del censo e interesada en responder al relevamiento.

8 - Recepción, ordenamiento y control del material censal

Los cuestionarios llenados fueron resguardados en los sobres de polietileno provistos por el Comité, con indicación de la ubicación geográfica correspondiente. Se agruparon por radios y fracciones y se los embaló en las mismas cajas en que habían sido expedidos. ENCOTEL recogió las cajas en cada cabecera departamental remitiéndolas al Comité Censal Nacional. A medida que el material llegaba se desarrollaban las tareas de recepción, ordenamiento y control, que se cumplieron en 30 días, tal como se había planeado. Se verificó la entrada de las cajas mediante una computadora que registró el ingreso y posteriormente todos los movimientos internos de cada una de ellas. Se extrajo la documentación auxiliar y los sobres de polietileno que envolvían los cuestionarios, dejando sólo éstos en las cajas. Se verificó que todos los cuestionarios tuvieran registrados los datos correspondientes a ubicación geográfica y que ésta fuera coincidente con la del sobre.

Este material fue colocado en estanterías de acuerdo con un ordenamiento por computadora especialmente diagramado, que permite ubicarlo y planificar los procesos a que debe ser sometido (guillotinado - lectura - codificación - segunda lectura - archivo). Físicamente el material se ordenó por provincia y departamento.

9 - Resultados provisionales

El día siguiente al relevamiento se difundieron los resultados provisionales correspondientes a la Capital Federal. Un día después se publicaron los correspondientes a los 19 partidos del Gran Buenos Aires. Antes de cumplirse un mes del censo fueron publicados los resultados provisionales de vivienda y de población por sexo para todo el país. Estos resultados contenían el desglose por provincia y departamento o partido y permitieron conocer la distribución y crecimiento de la pobiación en el territorio nacional a la fecha del censo.

Las cifras publicadas en dicha oportunidad han diferido sólo ligeramente de los resultados definitivos. Aquéllas provinieron de la agregación de resúmenes censales preparados por el personal de campo que actuó en el relevamiento, mientras los definitivos resultaron del procesamiento en computadora de los cuestionarios individuales de cada vivienda y cada persona censada.

10 - Procesamiento de datos

El ingreso de la información censal a la computadora se realizó mediante lectoras ópticas de marcas que la graban en cintas, de las cuales obtiene posteriormente las tabulaciones el equipo de procesamiento electrónico de datos del Instituto Nacional de Estadística y Censos.

Cabe destacar que la adopción de estos equipos de ingreso de datos que registran directamente la información marcada en el cuestionario por el censista, significó un cambio metodológico de gran importancia, que permitió la publicación de cifras definitivas a pocos meses de la fecha del relevamiento. Fueron utilizados cinco equipos de lectura, leyéndose un promedio cercano a las 300.000 hojas por día.

11 - Control de cobertura

En la semana subsiguiente a la del operativo censal se realizó a través de la Encuesta Permanente de Hogares que levanta periódicamente el INDEC, el control de cobertura del censo en 18 aglomerados urbanos comprendidos en la encuesta, incluyendo el Gran Buenos Aires, Rosario y la mayoría de las capitales de provincias, y abarcando el 55% de la población total de la República. El resultado de este control indicó una omisión media del 0,4% de las viviendas y el 0,5% de la población en el relevamiento del censo.

12 - Grado de exactitud de los datos

Fuentes de error de los datos censales

En cualquier operación estadística masiva, como es un censo de población y vivienda, es inevitable una cierta proporción de errores humanos y mecánicos en los resultados obtenidos, en estricta comparación con la realidad relevada. Téngase en cuenta que en este censo 350.000 encuestadores han requerido información en más de 8 millones de hogares. Lo importante es, pues, reducir al mínimo esos errores, mediante la mejor organización posible del operativo, la más perfecta preparación del material y la adecuada capacitación del personal, como ya se ha explicado; en segundo lugar establecer controles para detectar, estimar y evaluar los errores que puedan haberse cometido, y por último introducir, cuando ello sea posible, los ajustes necesarios para corregir la información incorrecta.

Estos errores a veces tienen su origen en la recolección de los datos - como cuando no se obtiene información de la persona censada o se la obtiene incorrecta, o cuando el censista se equivoca al registrar la respuesta. (En algunos cuestionarios de la Patagonia, por ejemplo, las personas nacidas en países lindantes con el norte de la Argentina no fueron marcados como nacidos "en país limítrofe" sino "en otro país"). También el error puede provenir de una etapa posterior, como la codificación de respuestas, el ingreso al computador o el procesamiento de los datos.

Evaluación del contenido de la información

Para destacar y evaluar posibles errores en la información relevada se ha recurrido a pruebas de consistencia interna y a la comparación de los datos censales con información procedente de otras fuentes. Para probar la consistencia se han hecho cruces de respuestas relacionadas entre sí, y se ha comparado los resultados obtenidos, en una misma jurisdicción, sobre personas censadas respectivamente con cuestionario A y con cuestionario B. Recurriendo a otras fuentes se ha verificado, por ejemplo, la coherencia entre las estadísticas del Ministerio de Educación y los datos relevados por el Censo sobre población que asiste a establecimientos de enseñanza; y la concordancia de las cifras dadas por los registros civiles con el número de nacidos vivos en el último año, declarados por las madres.

Ajuste de datos inaceptables

El objeto del operativo censal es producir un cuerpo de estadísticas que describa con la mayor fidelidad posible la población y las viviendas del país. Para lograr ese resultado fue necesario ajustar ciertas respuestas inaceptables.

Para ello, antes de tabularse los cuadros programados, la información contenida en las cintas fue depurada, utilizándose programas especiales de análisis de consistencia y reparo de información. Estos programas, cuya utilización es recomendada por los organismos internacionales, asignan la información faltante o anotada erróneamente por el censista, mediante criterios estadísticos que aseguran la coherencia de la información ingresada al computador.

Puede mencionarse como ejemplo la variable **lugar de nacimiento**. Este dato está preguntado de dos maneras en los cuestionarios: una sintética (pregunta 4) con cuatro alternativas precodificadas de respuestas: en esta provincia, en otra provincia, en país limítrofe y en otro país; y otra abierta y más detallada: ¿cuál es la localidad y provincia o país extranjero donde nació? Se comprobó que las respuestas a la pregunta 5 son más confiables que las registradas bajo la pregunta 4. Por ello se decidió dar preferencia a aquélla para el procesamiento de los datos, corrigiendo la pregunta 4 cuando no coincidía con la 5.

En otros casos se ha comparado las respuestas a preguntas muy relacionadas entre sí para comprobar su coherencia. Así, dada la fuerte relación que hay entre la pregunta 11 (ocupación, oficio o clase de trabajo) y la 13b (a qué se dedica el establecimiento o lugar en que trabaja), se realizó un análisis de las combinaciones de respuestas a ambas preguntas. Se pudo determinar que la pregunta 11 presentaba respuestas más aceptables, pero sólo se corrigió la otra en los casos de evidente inconsistencia.

De manera semejante se comparó alfabetismo con nivel de instrucción, grupo de ocupación con nivel de instrucción, grupo de ocupación con categoría ocupacional, edad con cantidad de hijos tenidos, etc. Sin embargo se ha respetado las constancias del cuestionario cuando no existían elementos suficientes para corregir aparentes inconsistencias, evitanto así decisiones arbitrarias. Por ello ciertas diferencias que aparecen entre los datos de un cuadro y de otro referidos a un mismo tema, no se deben exclusivamente a los "errores de muestreo" explicados en el párrafo 3 precedente, sino también en algunos casos a errores censales como los recién descriptos, registrados aún en provincias relevadas al 100%.

Para errores u omisiones no reparables por el computador, se ha recurrido a otros medios. Así, se ha remarcado manualmente las marcas ópticas débiles de algunos cuestionarios que no eran leídas adecuadamente por los equipos de ingreso de datos.

DEFINICIONES Y CONCEPTOS UTILIZADOS PARA LAS TABULACIONES

Los conceptos que aparecen en los cuadros responden a las definiciones utilizadas en los cuestionarios censales y en el plan de tabulaciones, las que a su vez surgen de aquéllas que se han adoptado internacionalmente de acuerdo con la experiencia recogida en la materia. Para una mejor interpretación y comprensión de dichos cuadros, se indica a continuación las definiciones y conceptos utilizados.

Aglomerado urbano. Ver Localidades, zona urbana y zona rural.

Alfabetismo. Se considera alfabetas a las personas que saben leer y escribir en cualquier idioma.

Asistencia escolar. Concurrencia a la fecha del Censo a un establecimiento público o privado de enseñanza oficial.

Categoría ocupacional. Relación de la persona que trabaja con la empresa u organismo para quien lo hace. Se clasifica a la población económicamente activa en las siguientes categorías:

a) empleado u obrero del sector público: persona que trabaja a jornal o sueldo para un organismo centralizado, descentralizado o autónomo de la administración nacional, provincial o municipal, o para empresas gubernamentales o bajo control gubernamental.

b) empleado u obrero del sector privado: persona que trabaja a jornal o sueldo para un patrón, empresa o empleador privado.

c) empleado doméstico: persona que trabaja a jornal o sueldo para un empleador, desempeñando quehaceres domésticos.

d) cuenta propia: persona que sin depender de un patrón explota su propia empresa, o que ejerce por su cuenta una profesión u oficio, sin emplear ningún trabajador remunerado.

e) patrón o socio: persona que explota su propia empresa o que ejerce por su cuenta una profesión u oficio, individualmente o asociado con otra u otras personas, y que emplea uno o más trabajadores a sueldo o jornal.

f) trabajador familiar sin remuneración fija: persona que trabaja en una empresa o negocio de cuyo propietario es pariente, y no recibe una retribución fija por su trabajo.

Centro urbano. Ver Localidades, zona urbana y zona rural.

Condición de actividad económica. Situación en que se encuentran las personas de 14 años y más con respecto a su participación o no en la actividad económica, según su respuesta a la pregunta 10 del cuestionario ampliado (ver "Población económicamente activa" y "Población económicamente no activa").

19 partidos del Gran Buenos Aires. Conjunto de los partidos vecinos a la Capital Federal que integran total o casi totalmente el Aglomerado Gran Buenos Aires. Comprenden los partidos de Gral. San Martín, Lanús, Lomas de Zamora, Morón, San Isidro, Tres de Febrero y Vicente López, todos los cuales integran totalmente al Aglomerado; más los de Almirante Brown, Avellaneda, Berazategui, Esteban Echeverría, Florencio Varela, Gral. Sarmiento, La Matanza, Merlo, Moreno, Quilmes, San Fernando y Tigre, que integran el Aglomerado con no menos del 95% de su población. Cuando aparecen en los cuadros del Censo como "19 partidos del Gran Buenos Aires", abarcan la totalidad de su población, sin excluir la parte rural que no está incluida en el Aglomerado.

Edad. Se considera la edad de las personas en años cumplidos a la fecha del Censo.

Estado civil. Comprende los siguientes conceptos: *Soltero:* persona que nunca ha contraído matrimonio ni convive en unión de hecho en el momento del Censo. *Casado:* persona que ha contraído matrimonio y cuyo cónyuge sobrevive en el momento del Censo, siempre que no se haya separado o divorciado. *Unido de hecho:* persona que convive con otra en forma estable en aparente matrimonio sin estar casados de acuerdo con las leyes. *Viudo:* persona que ha perdido su condición de casada por fallecimiento de su cónyuge legal y que no ha vuelto a contraer matrimonio. *Separado:* persona casada que no convive con su cónyuge legítimo ni integra una unión de hecho. *Divorciado:* persona que ha obtenido divorcio legal y no ha vuelto a contraer matrimonio.

Grupo de ocupación. Ver Ocupación.

Hijo sobreviviente. Hijo que estaba vivo el día del Censo.

Hogar censal. Persona o conjunto de personas, parientes o no, que ocupan una misma vivienda.

Hogar compuesto. Ver Tipo y composición del hogar.

Hogar extendido. Ver Tipo y composición del hogar.

Hogar particular. Persona o grupo de personas, parientes o no, que conviven bajo un régimen doméstico común.

Hogar unipersonal. Ver Tipo y composición del hogar.

Indice de masculinidad. Cantidad de hombres por cada 100 mujeres en una población. Es el cociente del número de hombres dividido por el de mujeres y multiplicado por 100.

Jefe del hogar. Es la persona reconocida como tal por los demás miembros del hogar.

Localidades, zona urbana y zona rural

Localidad. Agrupamiento de 10 o más viviendas en un área residencial continua, la separación de cuyos edificios no supera los 100 metros, y que no incluye zonas destinadas a explotaciones agropecuarias. Constituye un núcleo distinto e indivisible que por lo general tiene un nombre otorgado legalmente o derivado del uso local. Se considera incluidos en la localidad los desprendimientos que constituyan barrios de viviendas, fraccionamientos recientes, barrios de intrusos y otros desprendimientos similares, siempre que su distancia del borde de la localidad no supere los 1.000 metros.

Localidad urbana o centro urbano. Es la que está habitada por 2.000 o más habitantes.

Aglomerado urbano. Es un conjunto de localidades urbanas geográficamente continuas entre sí, sin interposición de zonas no urbanas, que excede los límites de divisiones administrativas municipales o provinciales. Para diferenciarlo de su localidad principal se le antepone el adjetivo Gran: *Gran Mendoza.*

Zona urbana. Es la que está ocupada por localidades urbanas.

Zona rural. Está constituida por las áreas que se encuentran fuera de las localidades urbanas. Comprende tanto las localidades menores de 2.000 habitantes como las áreas que no constituyen localidades.

Población urbana. Es la que vive en localidades urbanas.

Población rural. Es la que vive fuera de las localidades urbanas.

Lugar de nacimiento. Se refiere a la provincia de nacimiento de los nacidos en la Argentina, y al país de nacimiento de los nacidos en el extranjero.

Lugar de residencia habitual. Se considera residente habitual a la persona que ha vivido en un lugar durante seis meses o más, anteriores a la fecha del censo, o que no siendo así, está decidida a fijar su residencia en ese lugar.

Nivel de educación. Se considera como nivel el que cursaba o cursó el censado, lo hubiere completado o no, en el país o en el extranjero. Se detallan los siguientes niveles:

a) *Preescolar*

b) *Primaria.* Escuelas primarias comunes, escuelas hogares, escuelas para adultos, escuelas diferenciales, centros de alfabetización de adultos, escuelas en hospitales, escuelas carcelarias, escuelas anexas a las Fuerzas Armadas.

c) *Bachillerato.* Colegios nacionales, liceos, bachilleratos especializados.

d) *Comercial.* Escuelas de comercio.

e) *Normal.* Escuelas normales, escuelas normales regionales.

f) *Técnica o industrial.* Escuelas industriales, cursos nocturnos de perfeccionamiento, escuelas industriales regionales y mixtas, escuelas profesionales de mujeres, escuelas fábrica, escuelas de capacitación obrera, escuelas de capacitación profesional para mujeres, institutos de ciclo técnico, escuelas agrotécnicas, escuelas de auxiliares de la medicina.

g) *Otra enseñanza media.* Institutos de enseñanza media especializada, Liceo Militar, Liceo Naval, Escuelas Penitenciarias, Escuelas de suboficiales de las Fuerzas Armadas, misiones de cultura rural y doméstica, escuelas de enseñanza artística.

h) *Superior no universitaria.* Profesorados, cursos para maestros especializados, para especializados no docentes, graduados de escuelas industriales, periodistas, bibliotecarios, escuelas superiores militares: Colegio Militar, Escuela Naval, Escuela Superior de Guerra, etc.

i) *Universitaria.* Facultades.

Núcleo familiar. Ver Tipo y composición del hogar.

Ocupación. Se refiere a la clase de trabajo, oficio o profesión que ejerce o ejerció en su empleo la persona económicamente activa, excepto aquéllas que buscan trabajo por primera vez.

Se empleó por una parte la "clasificación internacional de ocupaciones", edición revisada 1970 de la OIT, cuyos grupos se indican en el "anexo sobre códigos de clasificación" al final de este capítulo. Pero por considerarse que esta clasificación responde excesivamente al concepto de "rama de actividad económica", se presenta en la mayoría de los cuadros una clasificación alternativa elaborada por el Cen'80 que pretende dar énfasis a la calificación o grado de complejidad de las tareas. Los grandes grupos y los grupos específicos utilizados se indican en dicho "anexo sobre códigos de clasificación". Ambas clasificaciones son compatibles en sus niveles más desagregados.

Población económicamente activa. Comprende a todas las personas de 14 y más años que en el período de referencia adoptado, la semana anterior a la fecha del censo, estuvieron:

a) *Ocupadas:*

- ejerciendo una ocupación remunerada en dinero o especie.
- ejerciendo una ocupación remunerada o no, en la producción de bienes o servicios con valor comercial en una empresa explotada por un miembro de la familia.
- tenían una ocupación remunerada que no ejercieron por una circunstancia transitoria como enfermedad o accidente, conflicto de trabajo, vacaciones u otra clase de permiso, interrupción del trabajo a causa de condiciones climáticas o desperfectos en el equipo de producción.

b) *Desocupadas:*

- buscaban trabajo remunerado por encontrarse disponibles en virtud de un contrato de trabajo expirado.
- buscaban trabajo remunerado porque nunca habían trabajado antes.

Población económicamente no activa. Comprende a todas las personas de 14 y más años no incluidas en la población económicamente activa, considerándose los siguientes grupos:

a) Jubilados y pensionados
b) Rentistas
c) Estudiantes
d) Personas al cuidado del hogar, excluidos los trabajadores domésticos remunerados.
e) Otra condición

Rama de actividad económica. Sector de la economía al que pertenece el establecimiento dentro del cual la persona ejerce o ejerció su empleo. Corresponde a la "clasificación industrial internacional uniforme de actividades económicas" de las Naciones Unidas (revisión 2). Las grandes divisiones y las ramas específicas se indican en el "anexo sobre códigos de clasificación".

Relación de parentesco. Este concepto permite establecer la relación de los miembros del hogar censal con respecto al jefe. Se detallan las siguientes relaciones: cónyuge, hijo/a, yerno o nuera, nieto/a, padres o suegros, otro familiar, servicio doméstico y otro no familiar (no pariente ni empleado doméstico, que vive en el hogar como pensionista, huésped, etc.).

Tipo y composición del hogar

Hogar unipersonal: Jefe solamente (o jefe con empleado/s doméstico/s).

Núcleo familiar:

- Jefe con cónyuge e hijo/s.
- Jefe con cónyuge, sin hijo/s.
- Jefe sin cónyuge y con hijo/s.

Hogar extendido: Jefe o núcleo familiar más otros parientes.

- Tres o más generaciones directas (ascendientes - descendientes directos o políticos, de 3 o más generaciones o de 2 generaciones no consecutivas, con o sin "otros familiares").
- Dos generaciones directas (ascendientes - descendientes directos o políticos, de 2 generaciones consecutivas, con o sin "otros familiares").
- Una generación y colaterales (jefe, con o sin cónyuge, con "otros familiares").

Hogar compuesto:

- Jefe y "otros no familiares".
- Núcleo familiar más "otros no familiares".
- Hogar extendido más "otros no familiares".

La presencia de personas de servicio doméstico no afecta la clasificación por tipo del hogar (unipersonal, núcleo familiar, extendido o compuesto), que se hace en base a los demás miembros. Afecta en cambio la clasificación por número de personas en el hogar.

ESTIMACION DE ERRORES DE MUESTREO

Las cifras de algunas jurisdicciones y ciudades (*) contenidas en los cuadros publicados son estimaciones provenientes de la aplicación de técnicas de muestreo (exceptuando los totales de población de cada área geográfica). Por lo tanto están sujetas a fluctuaciones aleatorias, llamadas errores de muestreo. Estos errores pueden ser estimados a través de los errores standard que se interpretan de la siguiente manera:

- Hay una probabilidad de dos tercios que la diferencia entre la estimación por muestreo y la cifra que se hubiera obtenido a partir de un relevamiento completo de la población, sea menor que el error standard;
- una probabilidad de 95 en 100 que dicha diferencia sea menor que dos veces el error standard,
- una probabilidad de 99 en 100 que sea menor que dos veces y media el error standard.

Se presentan los errores standard para los datos de población - valores absolutos o porcentajes - contenidos en esta publicación (**).

Los errores standard de las cifras de población en valores absolutos se obtienen utilizando las tablas A y C, mientras que los de porcentajes se obtienen de las tablas B y C. Los valores que se consignan en las tablas A o B deberán ser multiplicados por los factores que figuran en la tabla C.

Uso de las tablas A y C

Los valores de la tabla A dependen de la magnitud de las estimaciones (filas) y de la población total del área (columnas). El área es la menor división geográfica que contiene a la estimación: puede ser una provincia, un departamento o partido, su parte urbana o rural, o una localidad.

Cuando en esta tabla no figuren los valores que se buscan, ya sea por fila o columna, se podrá obtener un valor aproximado, interpolando linealmente. En la tabla C se especifican los factores por utilizar para cada variable o característica de la población y para cada jurisdicción o ciudad muestreada. Cuando la cifra estimada surge de la clasificación simultánea según dos o más características, se deberá utilizar el mayor de los factores.

Uso de las tablas B y C

Los errores standard de los porcentajes se calculan utilizando las tablas B y C de manera análoga a las A y C, debiendo buscarse los valores en la tabla B según el porcentaje estimado (filas), y según la base sobre la que fue calculado (columnas).

En las provincias de Corrientes, Chaco, Jujuy, Mendoza, Misiones, Salta, San Juan, Santiago del Estero y Tucumán, únicamente se han muestreado las ciudades capitales. Por lo tanto sólo los datos que corresponden a población de estas ciudades tienen error de muestreo; en las áreas restantes de estas provincias este error es nulo ya que los datos surgen de un relevamiento total. Para las estimaciones que corresponden íntegramente a una de estas ciudades o a departamentos incluidos total o casi totalmente en ellas, los errores standard se determinan de la manera ya descripta. Para las estimaciones correspondientes al total de la provincia, el cálculo del error standard debe hacerse sobre las cifras que corresponden a la ciudad con muestra.

(*) Capital Federal, provincias de Buenos Aires, Córdoba, Entre Ríos y Santa Fe (excepto los departamentos y partidos de estas provincias consignados en el anexo 1) y las ciudades de Corrientes, Mendoza, Posadas, Resistencia, Salta, San Juan, San Miguel de Tucumán, San Salvador de Jujuy y Santiago del Estero.

(**) En el punto que se refiere a los aspectos operacionales y metodológicos, se describe brevemente el procedimiento seguido en la estimación de las características de la población en las áreas muestreadas. Una explicación más detallada y el método utilizado para la estimación de los errores standard figura en la publicación de la Serie E que trata la metodología empleada en la muestra.

Ejemplos sobre el uso de las tablas A, B y C

a) La cantidad de personas viudas en la Capital Federal es de 222.944. El valor que surge en la tabla A para un área cuya población es de aproximadamente 3.000.000 de personas (población total de la Capital Federal 2.922.829) en su cruce con la duodécima fila (250.000) en 1435. Y el factor de la tabla C para "estado civil" en la Capital Federal es 1,1. Por consiguiente la estimación del error standard es de 1435 x 1,1 = 1.578,5 personas. Este resultado indica que hay una probabilidad del 95% de que la diferencia entre la estimación y el valor que se hubiera obtenido con un relevamiento completo sea menor de 3.057 personas (2 veces el error standard).

b) La cantidad de personas económicamente activas de 45 a 49 años de edad en la provincia de Entre Ríos es 25.794. El valor de la tabla A para un área de 1.000.000 de personas (aproximadamente la población de Entre Ríos) y para una estimación aproximada de 25.000 es 470. Los factores de la tabla C para condición de actividad y edad son 0,6 y 0,4 respectivamente. Por consiguiente la estimación del error standard es 470 x 0,6 = 282.

c) De las 320.452 mujeres de 14 años y más de la provincia de Entre Ríos, el 22,3% son económicamente activas. El valor que surge de la tabla B es 0,2%. Por lo tanto el error standard aproximado de aquel porcentaje es: 0,2% x 0,6 = 0,12%.

TABLA A

Personas estimadas *	POBLACION DEL AREA										
	2.500	5.000	10.000	25.000	50.000	100.000	250.000	500.000	1.000.000	3.000.000	10.000.000
250	45	45	45	45	45	45	45	45	45	45	45
500	60	65	65	65	65	65	65	65	65	65	65
1.000	75	85	90	95	95	95	95	95	95	95	95
2.500		105	130	140	145	150	150	150	150	150	150
5.000			150	190	200	205	210	210	210	210	210
10.000				230	270	285	295	295	300	300	300
15.000				230	305	340	355	360	365	365	365
25.000					335	410	450	460	470	470	475
50.000						475	600	635	655	665	670
75.000						410	685	760	790	810	820
100.000							735	850	900	935	945
250.000								1.060	1.300	1.435	1.480
500.000									1.500	1.935	2.070
1.000.000										2.450	2.845

* Para estimaciones mayores de 1.000.000 de personas, el valor que correspondería en esta Tabla es menor que el 3 por mil de la estimación. Para estimaciones que superen la mitad de la población del área, debe tomarse el valor que corresponde al complemento.

TABLA B

Porcentaje estimado	BASE DEL PORCENTAJE										
	2.500	5.000	7.500	10.000	15.000	20.000	25.000	50.000	100.000	400.000	3.000.000
2 ó 98	0,8	0,6	0,5	0,4	0,3	0,3	0,3	0,2	0,1	0,1	–
5 ó 95	1,3	0,9	0,8	0,7	0,5	0,5	0,4	0,3	0,2	0,1	–
10 ó 90	1,8	1,3	1,0	0,9	0,7	0,6	0,6	0,4	0,3	0,1	0,1
15 u 85	2,1	1,5	1,2	1,1	0,9	0,8	0,7	0,5	0,3	0,2	0,1
20 u 80	2,4	1,7	1,4	1,2	1,0	0,8	0,8	0,5	0,4	0,2	0,1
25 ó 75	2,6	1,8	1,5	1,3	1,1	0,9	0,8	0,6	0,4	0,2	0,1
30 ó 70	2,8	1,9	1,6	1,4	1,1	1,0	0,9	0,6	0,4	0,2	0,1
50	3,0	2,1	1,7	1,5	1,2	1,1	0,9	0,7	0,5	0,2	0,1

TABLA C

VARIABLES	Capital Federal	Provincia de Buenos Aires			Provincia de Córdoba	Provincia de Entre Ríos	Provincia de Santa Fe	Ciudades (*)
		TOTAL	G.B.A.	Resto				
Relación de parentesco	1,4	1,2	1,4	0,6	0,8	0,8	0,8	0,9
Edad	0,7	0,6	0,6	0,4	0,4	0,4	0,4	0,4
Lugar de nacimiento	1,7	1,8	2,1	1,3	1,5	1,5	1,5	1,7
Residencia habitual	1,4	2,2	2,7	1,2	1,0	1,0	1,1	1,1
Residencia en 1975	1,6	1,4	1,6	1,1	1,1	1,1	1,1	1,2
Alfabetismo	0,6	0,8	0,8	0,6	0,7	0,9	0,7	0,6
Asistencia educacional	0,9	0,8	0,8	0,6	0,6	0,6	0,6	0,6
Nivel educacional	0,9	0,7	0,8	0,6	0,6	0,6	0,6	0,6
Completó nivel	1,3	1,2	1,3	0,9	0,9	0,9	0,9	0,9
Condición de actividad	1,0	0,8	1,2	0,6	0,6	0,6	0,6	0,6
Grupo de ocupación	1,2	1,0	1,2	0,8	0,9	1,0	0,9	0,8
Categoría ocupacional	1,3	1,1	1,2	0,9	0,9	1,0	0,9	0,8
Rama de actividad	1,2	1,1	1,2	0,9	0,9	1,0	0,9	0,9
Tamaño del establecimiento	1,2	1,1	1,2	1,0	1,0	1,1	0,9	0,8
Distancia	1,6	1,4	1,6	1,2	1,2	1,2	1,1	1,2
Estado civil	1,1	0,9	1,0	0,7	0,7	0,7	0,7	0,7
Mujeres con hijos	0,8	0,6	0,7	0,5	0,5	0,5	0,5	0,5
Mujeres según número de hijos nacidos vivos	1,0	0,9	1,0	0,7	0,7	0,7	0,7	0,7
Mujeres según número de hijos sobrevivientes	1,0	0,9	1,0	0,7	0,7	0,7	0,7	0,7
Mujeres según hijos nacidos el último año	0,8	0,6	0,7	0,5	0,5	0,5	0,5	0,5

(*) Se refiere a las siguientes ciudades: Corrientes, Mendoza, Posadas, Resistencia, Salta, San Miguel de Tucumán, San Salvador de Jujuy y Santiago del Estero.

ANEXO 1 - Partidos y departamentos que se relevaron en su totalidad en las provincias con muestra

PROVINCIA DE BUENOS AIRES

Adolfo Gonzales Chaves
Alberti
Capitán Sarmiento
Carlos Tejedor
Carmen de Areco
Castelli
Daireaux
Exaltación de la Cruz
General Alvear
General Belgrano
General Guido
General Lamadrid
General Las Heras
General Lavalle
General Paz
Guaminí
Hipólito Yrigoyen
Laprida
Maipú
Mar Chiquita
Monte
Municipio Urbano de la Costa
Municipio Urbano de Monte Hermoso
Municipio Urbano de Pinamar
Municipio Urbano de Villa Gesell
Navarro
Pellegrini
Pila
Rauch
Rivadavia
Roque Pérez
Salliqueló
San Cayetano
Suipacha
Tapalqué
Tordillo
Tornquist

PROVINCIA DE CORDOBA

Minas
Pocho
Río Seco
Sobremonte
Totoral
Tulumba

PROVINCIA DE ENTRE RIOS

Feliciano
La Paz

PROVINCIA DE SANTA FE

Garay
San Javier
Vera

ANEXO SOBRE CODIGOS DE CLASIFICACION

Grupos de ocupación - Clasificación OIT*

Grupo	
	Gran grupo 1 - Profesionales, técnicos y ocupaciones asimiladas
10	Ingenieros
11	Médicos, odontólogos, farmaceúticos, veterinarios
12	Economistas, contadores, estadísticos, matemáticos
13	Juristas
14	Otros profesionales, no especificados precedentemente
15	Técnicos y ocupaciones asimiladas
16	Enfermeros, parteras y otros especialistas
17	Otros técnicos y ocupaciones no especificadas precedentemente
18	Profesores de nivel secundario, universitario y superior
19	Maestros
	Gran grupo 2 - Dirigentes de empresa y funcionarios públicos superiores
21	Dirigentes de empresa y funcionarios públicos superiores
	Gran grupo 3 - Personal administrativo y trabajadores asimilados
31	Jefes
32	Empleados de contabilidad, cajeros, operadores de máquinas perforadoras o para tratamiento de datos
33	Empleados
34	Carteros y mensajeros, telefonistas y telegrafistas, guardas de tren
	Gran grupo 4 - Comerciantes y vendedores
41	Comerciantes propietarios
42	Directores y gerentes de comercio
43	Jefes
44	Vendedores, agentes y productores de venta
	Gran grupo 5 - Trabajadores de los servicios
51	Gerentes propietarios (hoteles, bares y restaurantes)
52	Gerentes (hoteles, bares y restaurantes)
53	Jefes
54	Trabajadores especializados de los servicios
55	Personal de servicio doméstico
56	Otros trabajadores de los servicios
	Gran grupo 6 - Trabajadores agrícolas y forestales, pescadores y cazadores
61	Propietarios de explotaciones agrícolas
62	Directores y jefes de explotaciones agropecuarias
63	Capataces
64	Obreros agropecuarios especializados
65	Peones agropecuarios
	Gran grupo 7-8-9 - Trabajadores no agrícolas, conductores de máquinas y vehículos de transporte y asimilados
71	Propietarios de pequeñas industrias y talleres
72	Obreros especializados en la preparación de alimentos, bebidas y tabaco
73	Obreros especializados de la industria textil
74	Obreros especializados de la industria de la confección de prendas de vestir y del calzado
75	Obreros especializados de la industria metalúrgica (incluye fabricación de vehículos)
76	Obreros especializados de la construcción
77	Obreros especializados de actividades no especificadas precedentemente
78	Jefes de planta, supervisores y capataces
79	Peones no agropecuarios
80	Conductores de vehículos de transporte
99	Ocupaciones no bien especificadas

* Ambas clasificaciones - la de OIT y la del Cen 80 - son comparables entre sí pues los grupos específicos llevan el mismo número y designación, si bien clasificados bajo distintos grandes grupos.

Grupos de ocupación - Clasificación CEN 80*

Grupo	
	Gran grupo 1 - Profesionales (en función específica)
10	Ingenieros
11	Médicos, odontólogos, farmacéuticos y veterinarios
12	Economistas, contadores, estadísticos, matemáticos
13	Juristas
14	Otros profesionales no especificados precedentemente
	Gran grupo 2 - Dirigentes de empresas, funcionarios públicos superiores
21	Dirigentes de empresas, funcionarios públicos superiores
42	Directores y gerentes de comercio
52	Gerentes (hoteles, bares y restaurantes)
62	Directores y jefes de explotaciones agrícolas
	Gran grupo 3 - Personal docente
18	Profesores de nivel secundario, universitario y superior
19	Maestros de enseñanza primaria, preescolar y especial
	Gran grupo 4 - Jefes, supervisores y capataces
31	Jefes de empleados
43	Jefes del sector comercio
53	Jefes del sector servicios
63	Capataces agrícolas
78	Capataces y supervisores no agrícolas
	Gran grupo 5 - Técnicos
15	Técnicos y ocupaciones asimiladas
16	Enfermeros, parteras y otros especialistas
17	Otros técnicos y ocupaciones no especificadas precedentemente
	Gran grupo 6 - Empleados
32	Empleados de contabilidad, cajeros, operadores de máquinas perforadoras o para tratamiento de datos
33	Empleados administrativos
	Gran grupo 7 - Vendedores
41	Comerciantes propietarios
44	Vendedores
	Gran grupo 8 - Trabajadores especializados
34	Carteros y mensajeros, telefonistas y telegrafistas, guardas de tren
51	Gerentes propietarios
54	Trabajadores especializados de los servicios
61	Propietarios de explotaciones agrícolas
64	Obreros agrícolas especializados
71	Propietarios de pequeñas industrias y talleres
72	Obreros especializados en la preparación de alimentos, bebidas y tabaco
73	Obreros especializados de la industria textil
74	Obreros especializados en la confección de prendas de vestir y calzado
75	Obreros especializados en la industria metalúrgica, incluye fabricación de vehículos
76	Obreros especializados en la construcción
77	Obreros especializados en actividades no especificadas precedentemente
80	Conductores de vehículos de transporte
	Gran grupo 9 - Peones, aprendices, personal de maestranza, cadetes, etc.
56	Trabajadores no especializados de los servicios
65	Peones agrícolas
79	Peones no agrícolas

Ver nota de la página precedente.

Gran grupo 10 - Personal de servicio doméstico

55 Personal de servicio doméstico

Gran grupo 11 - Ocupación no bien especificada

99 Ocupación no bien especificada

Ramas de actividad económica

División

Gran división 1 - Agricultura, caza, silvicultura y pesca

01 Producción agropecuaria y servicios agrícolas
03 Silvicultura y extracción de madera
04 Pesca y caza

Gran división 2 - Explotación de minas y canteras

Gran división 3 - Industrias manufactureras

20 Matanza de ganado, preparación y conservación de carne
21 Productos de molinería y panadería
22 Refinerías de azúcar, fabricación de dulces y chocolate
23 Industrias de bebidas y tabaco
24 Otras industrias alimenticias
25 Fabricación de textiles
26 Fabricación de prendas de vestir, excepto calzado
27 Industria del cuero, productos de cuero y sucedáneos del cuero y pieles excepto prendas de vestir
28 Industrias de la madera y productos de la madera, incluídos muebles
29 Fabricación de papel y productos de papel, imprentas y editoriales
30 Fabricación de sustancias químicas y de productos químicos y derivados del petróleo y del carbón, de caucho y plástico
31 Fabricación de productos minerales no metálicos, excepto derivados del petróleo y del carbón
32 Industrias metálicas básicas
33 Fabricación de productos metálicos y maquinaria excepto la eléctrica
34 Construcción de maquinaria, aparatos, accesorios y suministros eléctricos
35 Construcción de material de transporte
36 Otras industrias manufactureras
39 Industrias sin especificar

Gran división 4 - Electricidad, gas y agua

Gran división 5 - Construcción

Gran división 6 - Comercio

60 Comercio de productos alimenticios, bebidas y tabaco
61 Comercio de productos textiles y confecciones
62 Comercio de productos diversos, excepto productos alimenticios, bebidas, tabaco, textiles y confecciones
63 Restaurantes y hoteles
69 Comercio sin especificar

Gran división 7 - Transportes, almacenamiento y comunicaciones

70 Transporte ferroviario
71 Transporte terrestre de pasajeros
72 Transporte terrestre de carga
73 Transporte por agua, aéreo y servicios conexos
74 Comunicaciones

Gran división 8 - Establecimientos financieros, seguros, bienes inmuebles y servicios prestados a las empresas

81 Establecimientos financieros
82 Seguros
83 Bienes inmuebles y servicios prestados a las empresas

Gran división 9 - Servicios comunales, sociales y personales

90 Administración pública y defensa
91 Instrucción pública
92 Servicios médicos, odontológicos y otros servicios de sanidad
93 Otros servicios sociales y comunales
94 Servicios de diversión y esparcimiento y servicios culturales
95 Servicios de reparación de automóviles y motocicletas
96 Otros servicios de reparación
97 Servicios domésticos
98 Lavanderías, establecimientos de limpieza y servicios personales directos
99 Organizaciones internacionales y otros organismos extra territoriales

Gran división 0 - Actividades no bien especificadas

REPUBLICA ARGENTINA

PROVINCIAS Y REGIONES *

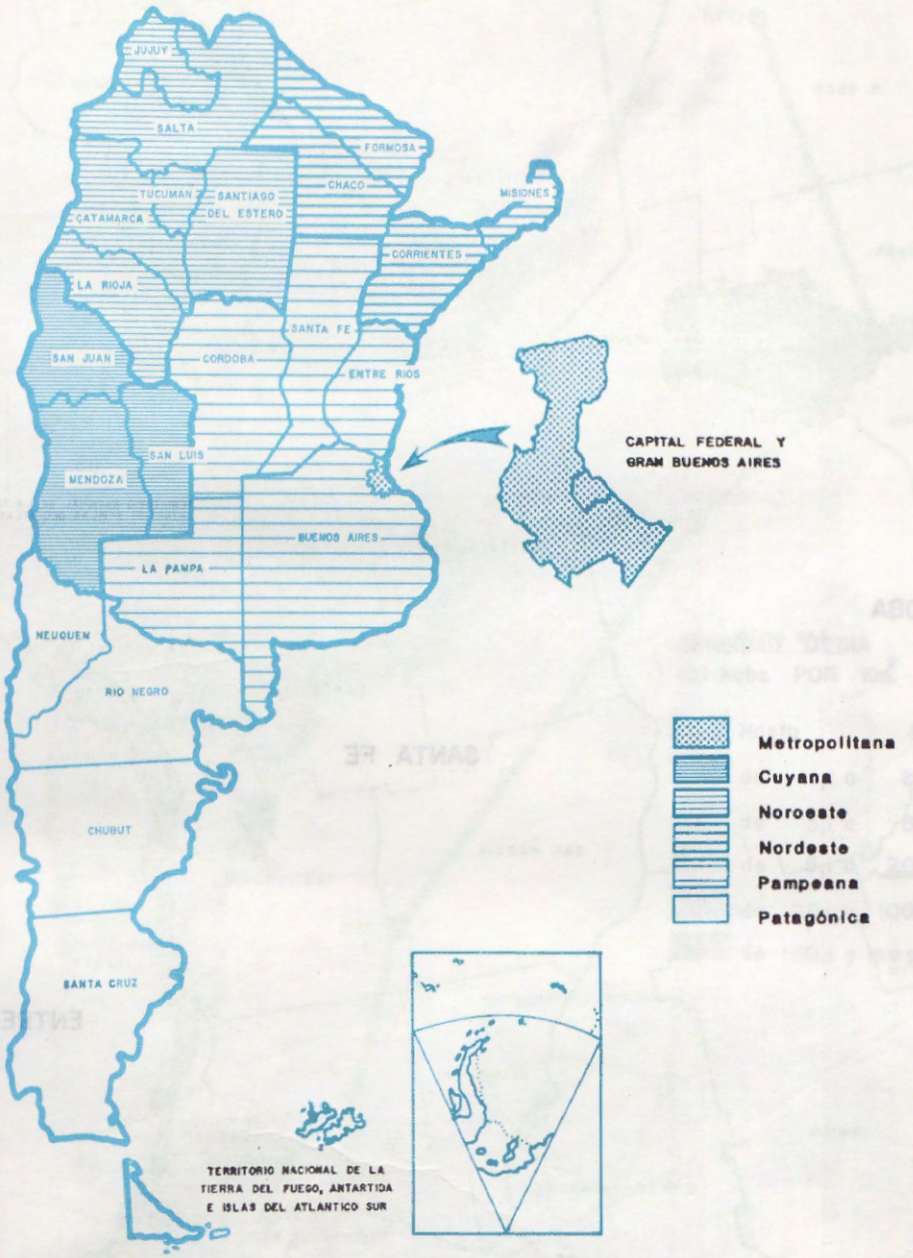

* Regiones empleadas en los cuadros del texto analítico

GRAFICO Nº 1

REPUBLICA ARGENTINA

CENTRO DE LA POBLACION

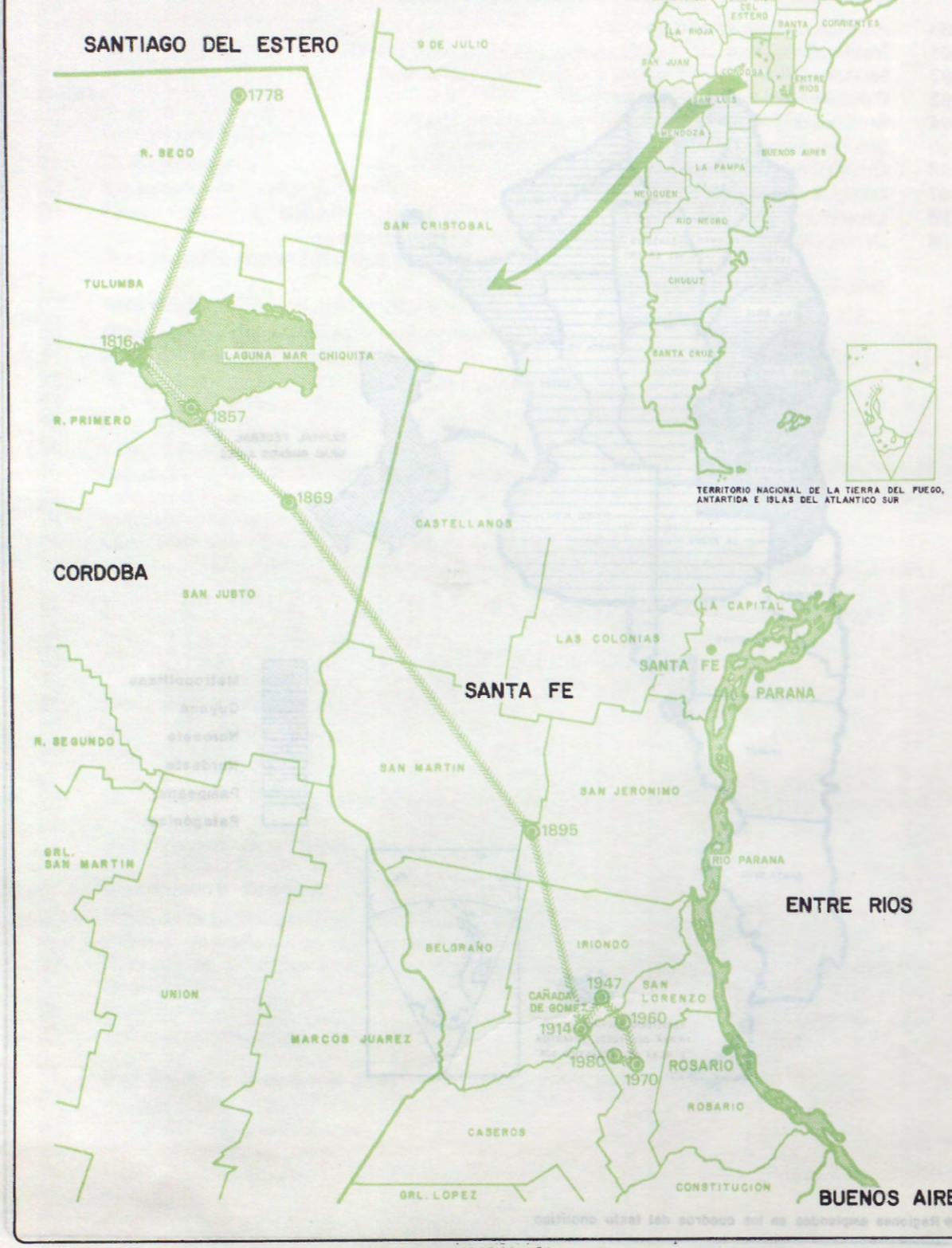

GRAFICO Nº 2

REPUBLICA ARGENTINA

DENSIDAD DE LA POBLACION POR PROVINCIA

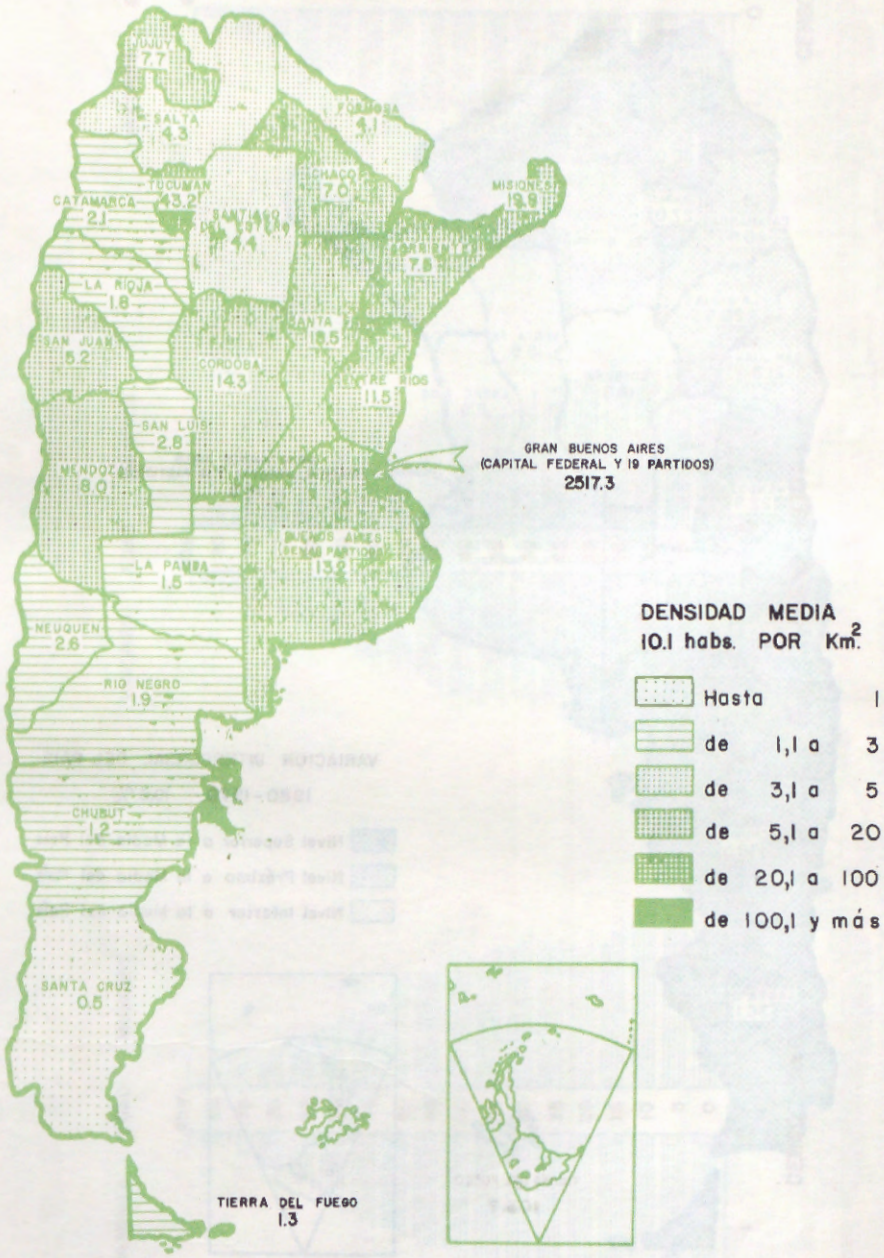

GRAFICO Nº3

REPUBLICA ARGENTINA

VARIACION INTERCENSAL 1980-1970

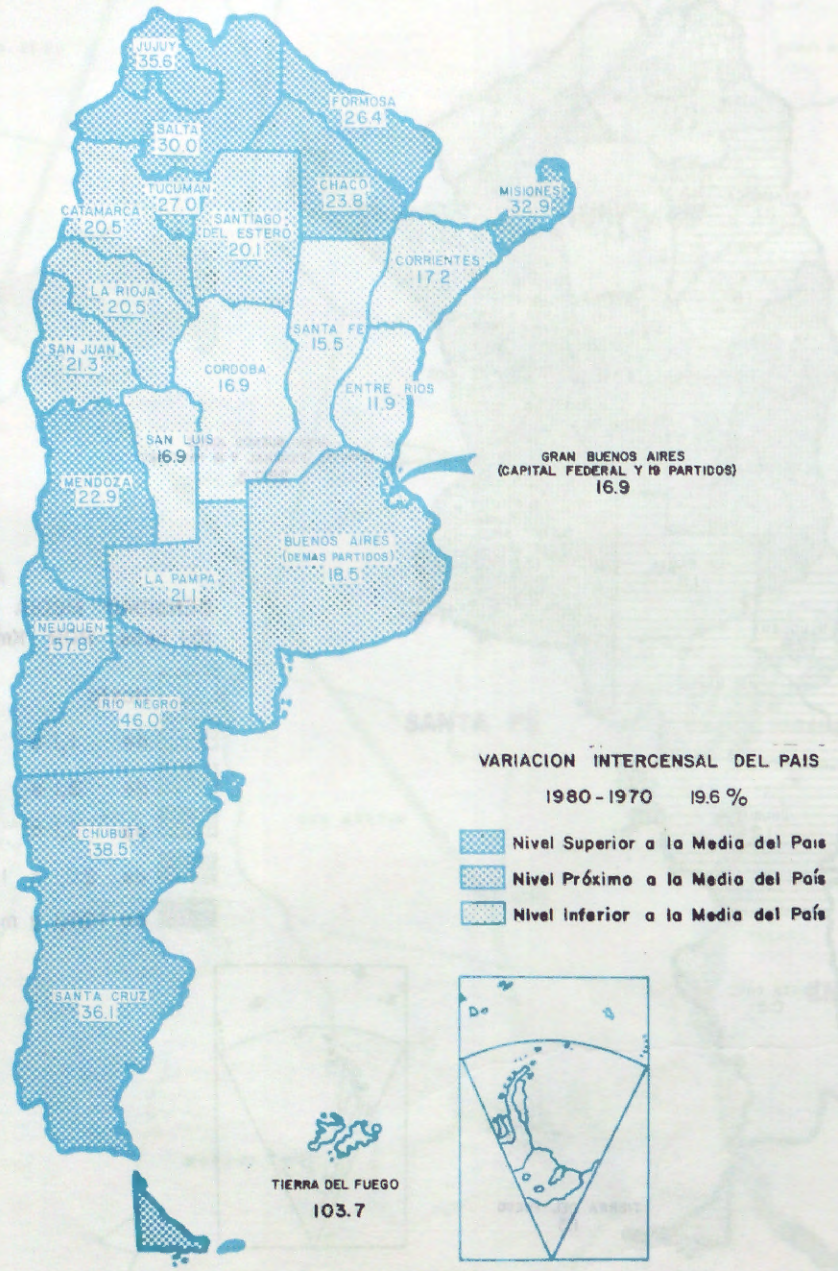

GRAFICO Nº4

REPUBLICA ARGENTINA

EVOLUCION DE LA ESTRUCTURA POBLACIONAL POR EDAD Y SEXO EN 1960, 1970 Y 1980

GRAFICO Nº5

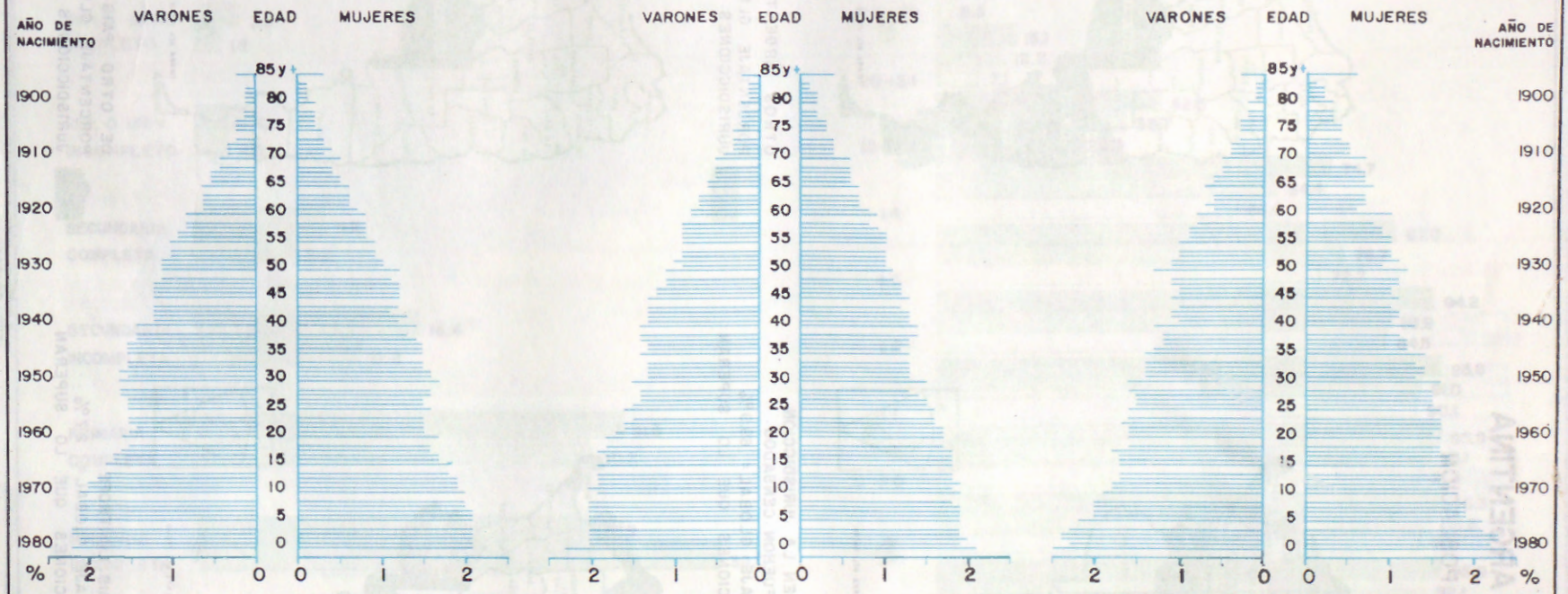

TOTAL	Grandes Grupos de Edad 0-14	15-64	65 y +
100,0	30,7	63,5	5,8

AL	Grandes Grupos de Edad 0-14	15-64	65 y +
100,0	29,3	63,7	7,0

TOTAL	Grandes Grupos de Edad 0-14	15-64	65 y +
100,0	30,3	61,5	8,2

REPUBLICA ARGENTINA

ORIGEN DE LA POBLACION



NACIDOS EN LA JURISDICCION EN QUE FUERON CENSADOS
PORCENTAJE GLOBAL = 69.9%
JURISDICCIONES QUE LO SUPERAN



OTROS ARGENTINOS
PORCENTAJE GLOBAL = 23.3%
JURISDICCIONES QUE LO SUPERAN



DE UN PAIS LIMITROFE
PORCENTAJE GLOBAL = 2.7%
JURISDICCIONES QUE LO SUPERAN



DE OTRO PAIS
PORCENTAJE GLOBAL = 4.1%
JURISDICCIONES QUE LO SUPERAN

GRAFICO Nº 6

REPUBLICA ARGENTINA

POBLACION DE 14 AÑOS Y MAS SEGUN EL MAXIMO NIVEL DE ENSEÑANZA ALCANZADO

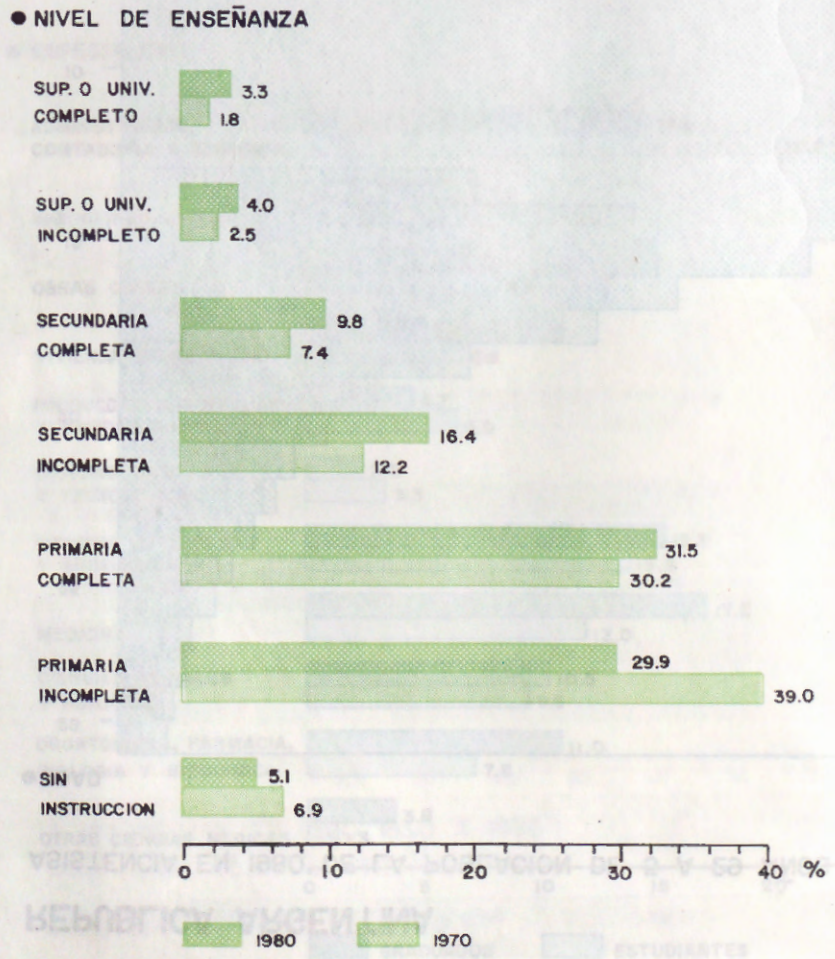

ASISTENCIA ESCOLAR DE LA POBLACION DE 7 A 29 AÑOS

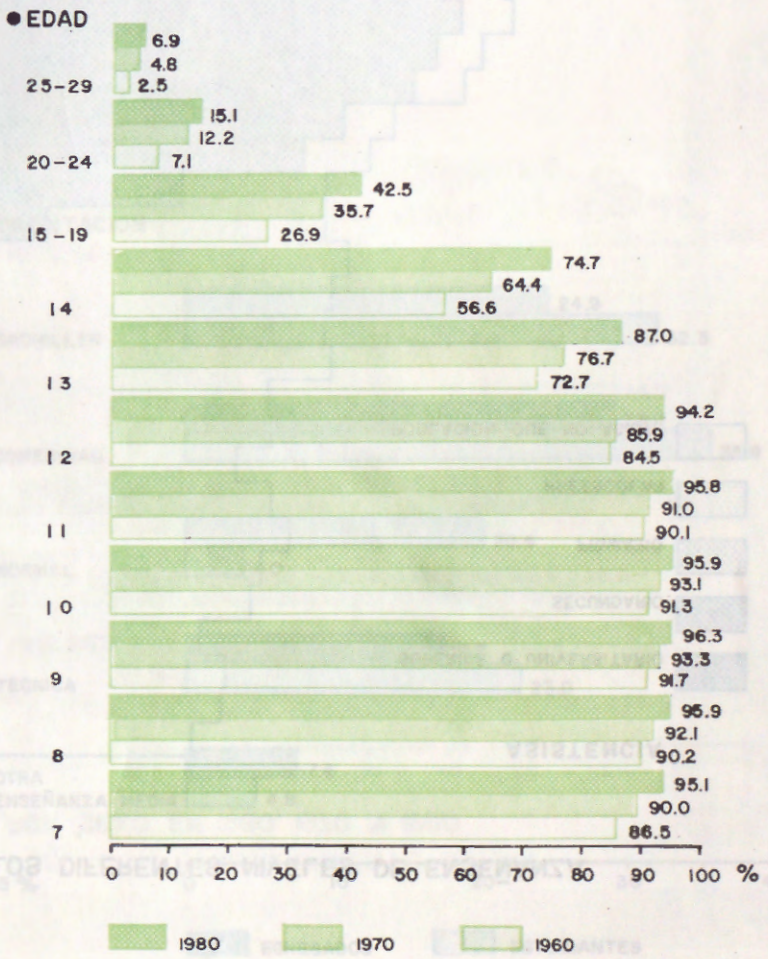

GRAFICO Nº 7

REPUBLICA ARGENTINA

ASISTENCIA EN 1980 DE LA POBLACION DE 5 A 29 AÑOS A LOS DIFERENTES NIVELES DE ENSEÑANZA

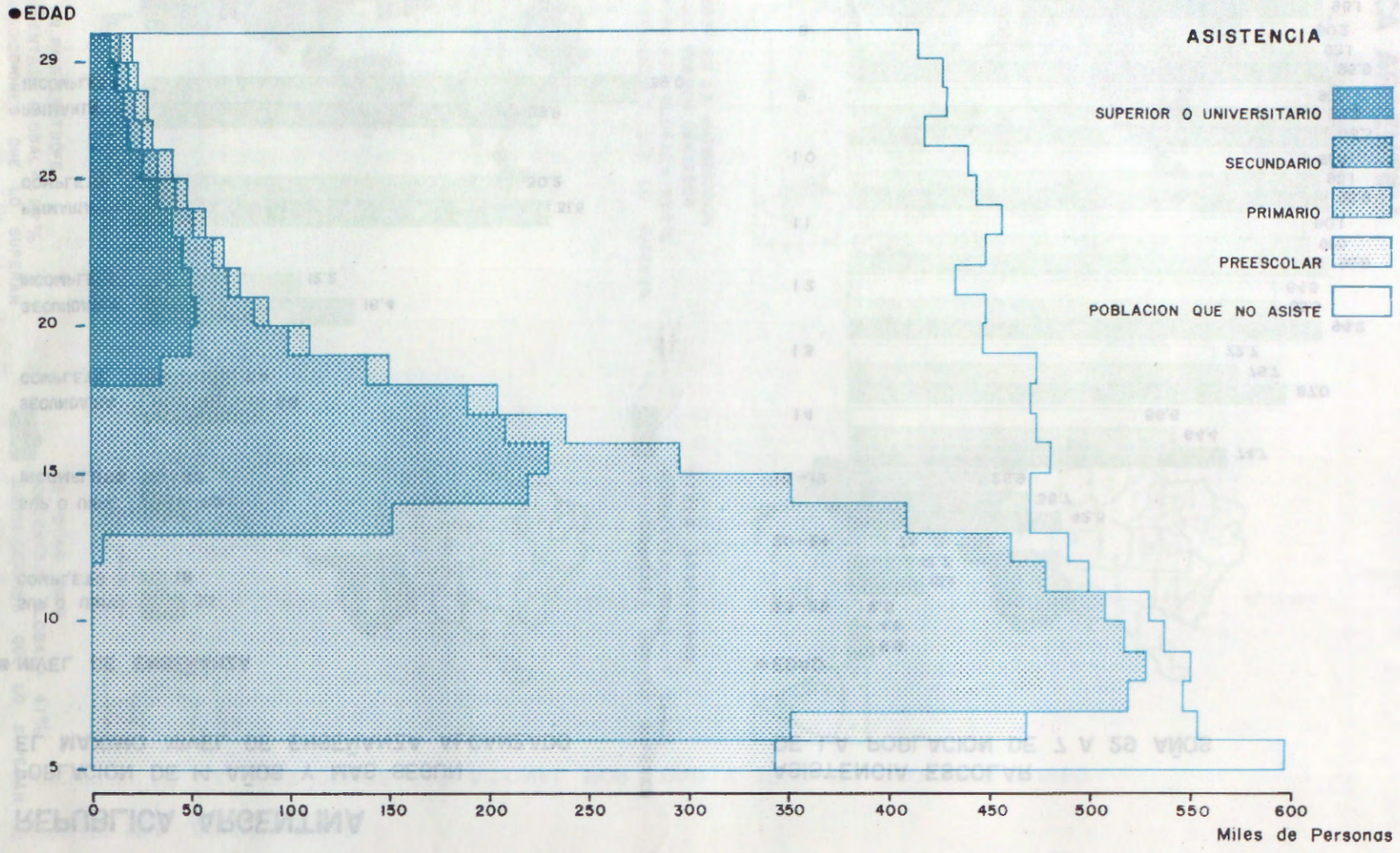

GRAFICO Nº8

REPUBLICA ARGENTINA

CAMBIOS EN LA ELECCION DE LAS ESPECIALIDADES UNIVERSITARIAS - 1980

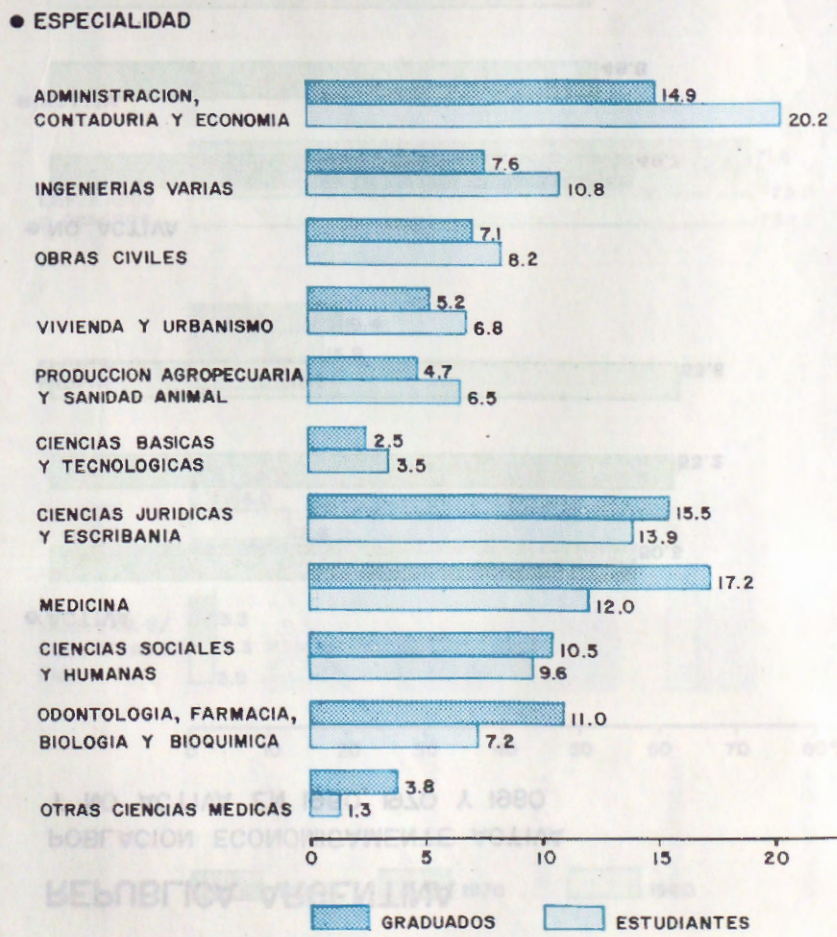

CAMBIOS EN LA ELECCION DEL TIPO DE ENSEÑANZA MEDIA - 1980

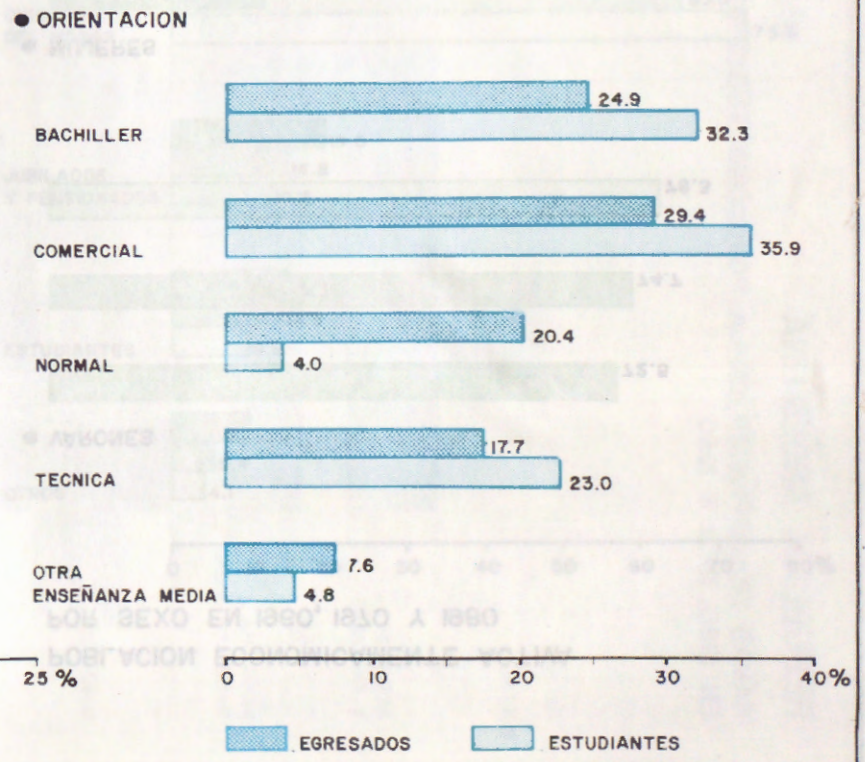

GRAFICO Nº 9

GRAFICO Nº 10

REPUBLICA ARGENTINA

POBLACION ECONOMICAMENTE ACTIVA Y NO ACTIVA EN 1960, 1970 Y 1980

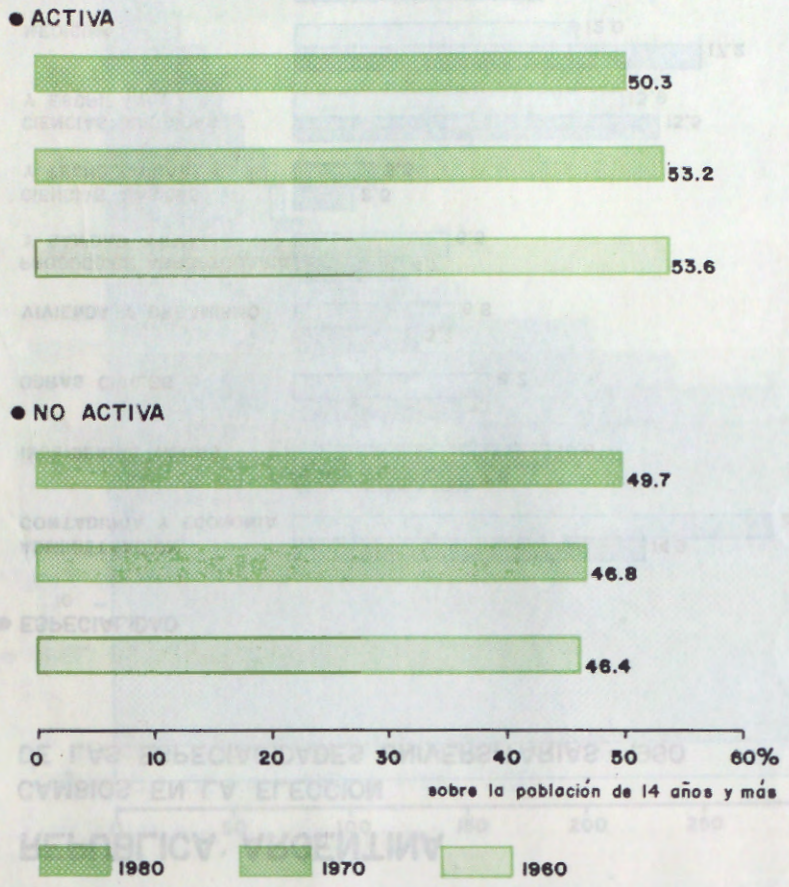

POBLACION ECONOMICAMENTE ACTIVA POR SEXO EN 1960, 1970 Y 1980

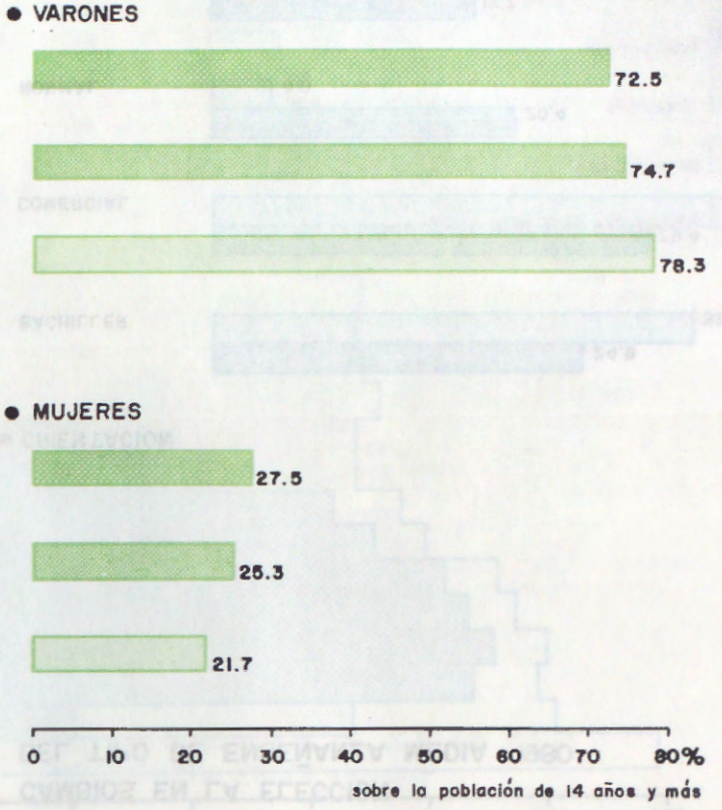

REPUBLICA ARGENTINA

CATEGORIA OCUPACIONAL DE LA POBLACION ECONOMICAMENTE ACTIVA EN 1960, 1970 Y 1980

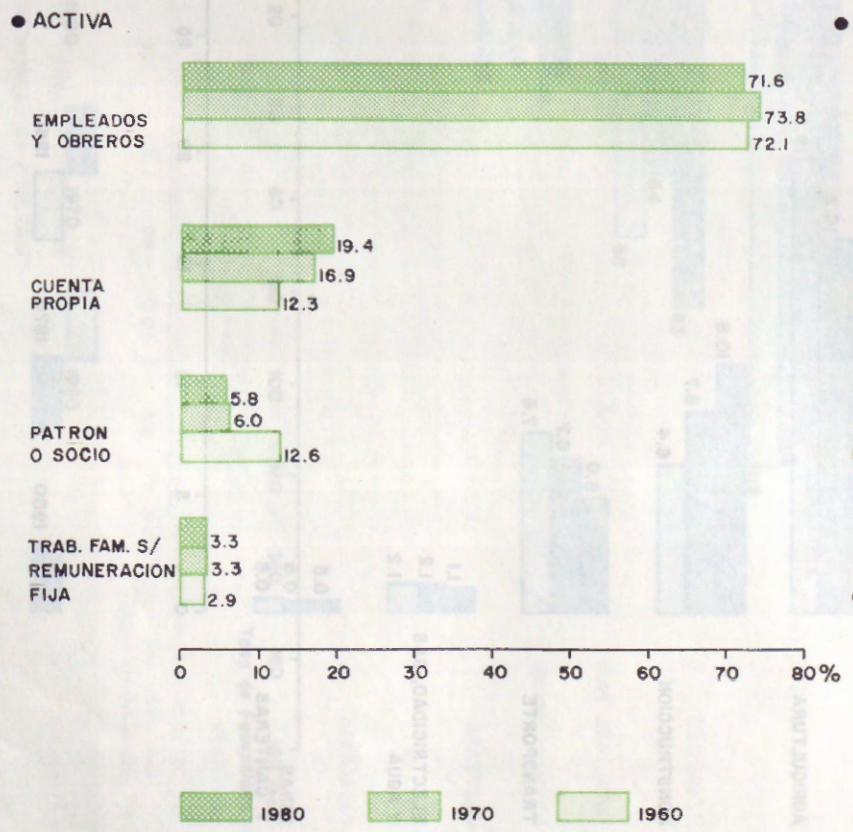

POBLACION ECONOMICAMENTE NO ACTIVA SEGUN CATEGORIA EN 1960, 1970 Y 1980

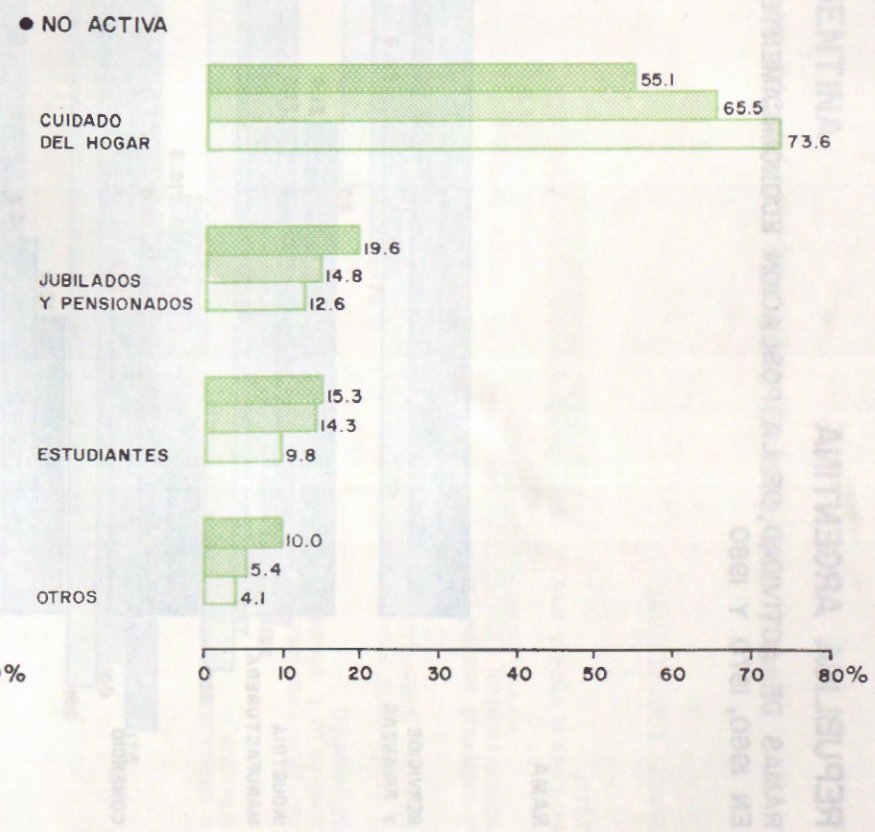

GRAFICO Nº 11

REPUBLICA ARGENTINA

RAMAS DE ACTIVIDAD DE LA POBLACION ECONOMICAMENTE ACTIVA EN 1960, 1970 Y 1980

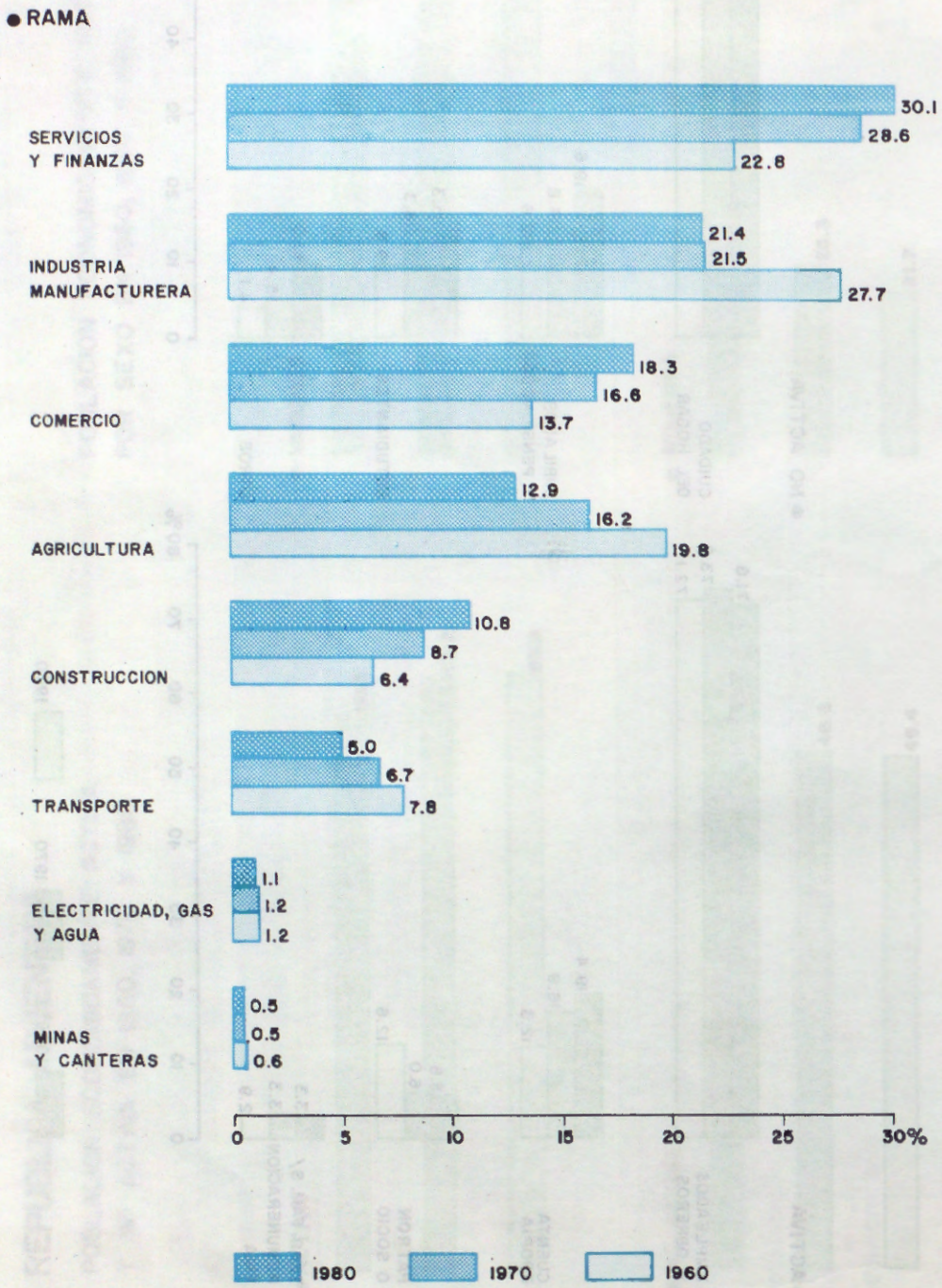

GRAFICO Nº 12

REPUBLICA ARGENTINA

TASAS ESPECIFICAS DE FECUNDIDAD POR EDAD EN 1960, 1970 Y 1980

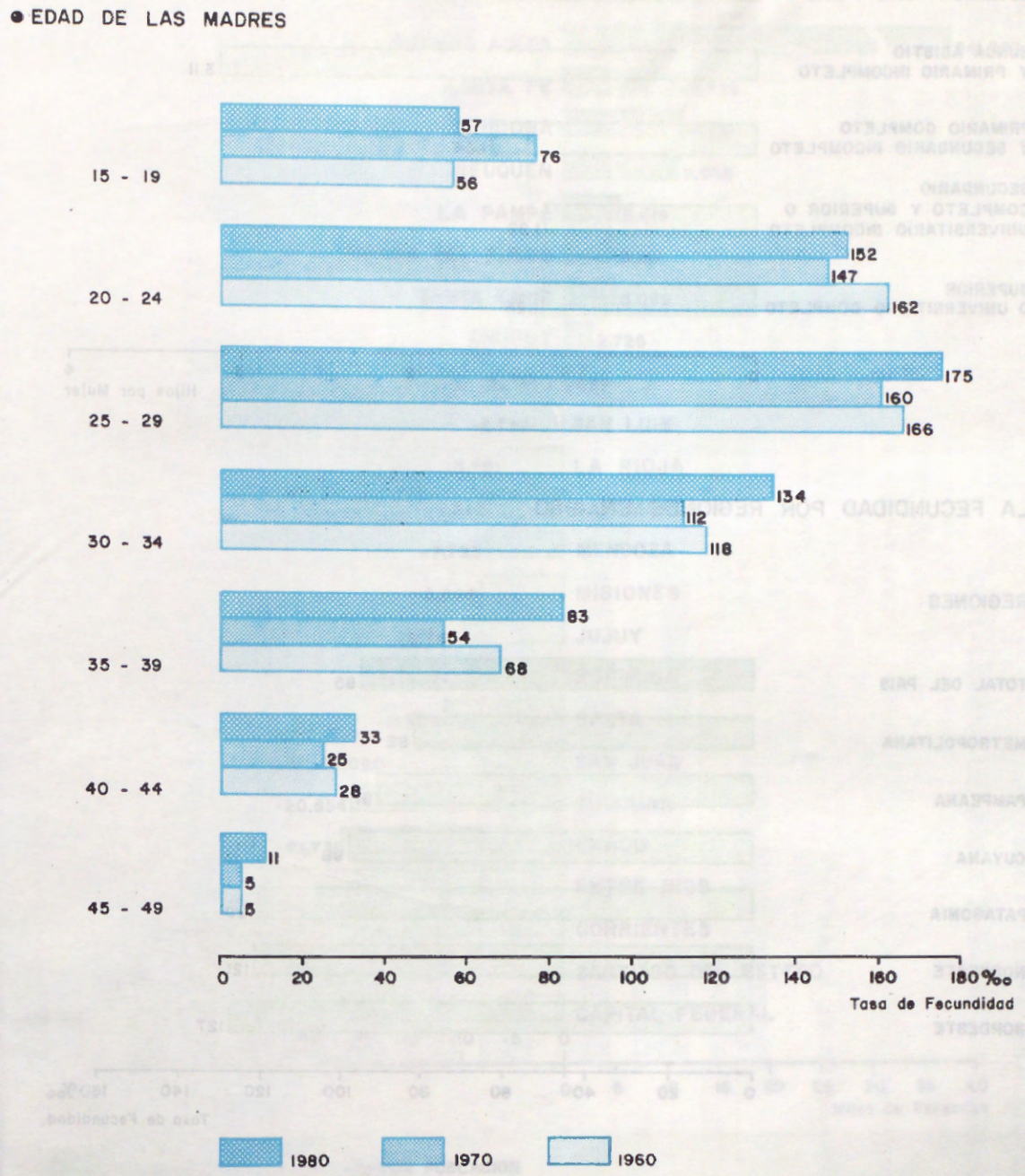

GRAFICO Nº13

REPUBLICA ARGENTINA

NUMERO DE HIJOS SEGUN NIVEL EDUCACIONAL DE LAS MADRES EN 1980

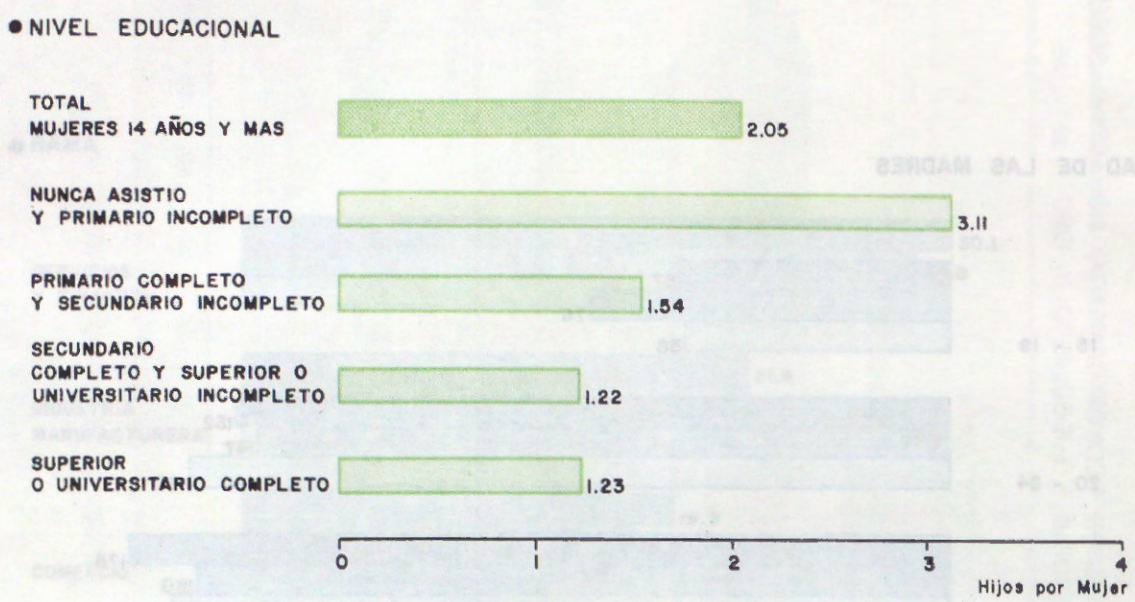

LA FECUNDIDAD POR REGIONES EN 1980

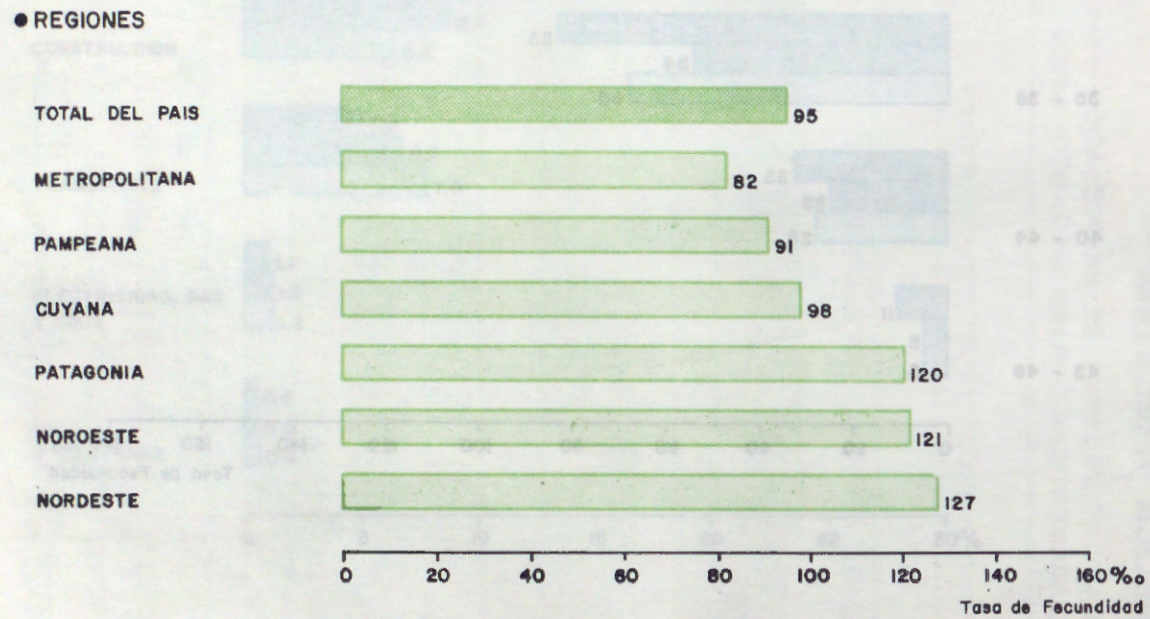

GRAFICO Nº14

REPUBLICA ARGENTINA

BALANCE DE LAS MIGRACIONES INTERNAS ENTRE 1975 Y 1980

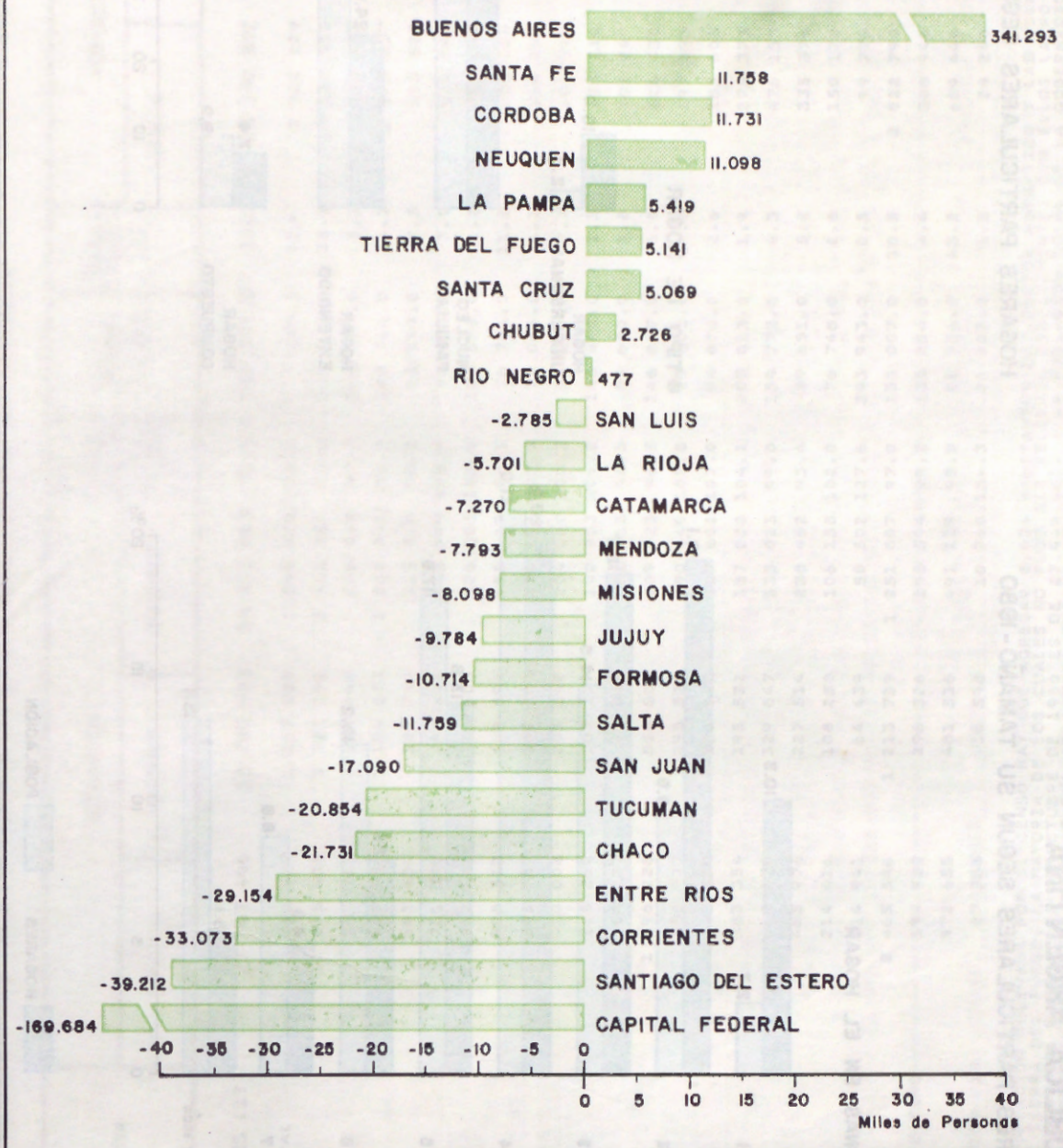

GRAFICO Nº15

REPUBLICA ARGENTINA

HOGARES PARTICULARES SEGUN SU TAMAÑO - 1980

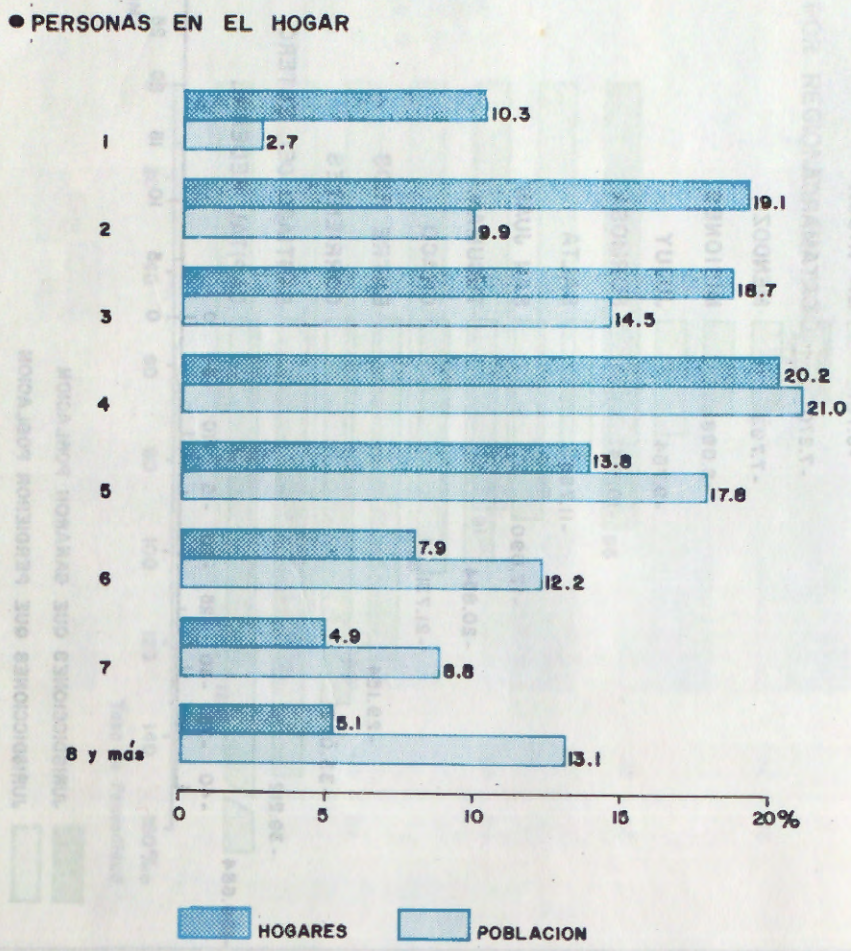

HOGARES PARTICULARES SEGUN SU TIPO - 1980

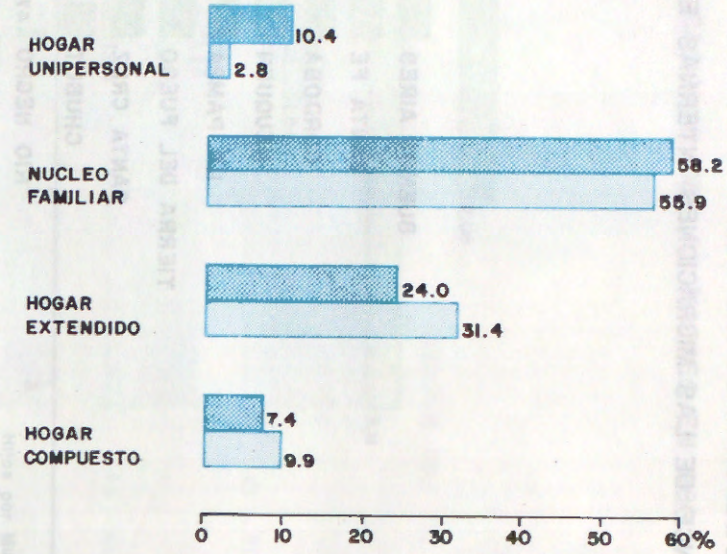

GRAFICO Nº 15

Cuadro G.1 - Población total según sexo, densidad y zona urbana o rural, por provincia

PROVINCIA	POBLACION			INDICE DE MASCULINIDAD	SUPERFICIE EN KM2	HABITANTES POR KM2	POBLACION		% POBLACION	
	TOTAL	VARONES	MUJERES				URBANA	RURAL	URBANA	RURAL
TOTAL DEL PAIS (1)	27 947 446	13 755 983	14 191 463	96,9	2 780 091,5	10,1	23 192 892	4 754 554	83,0	17,0
CAPITAL FEDERAL	2 922 829	1 327 409	1 595 420	83,2	199,5	(2)	2 922 829		100,0	
BUENOS AIRES	10 865 408	5 382 182	5 483 226	98,2	307 571,0	35,3	10 122 513	742 895	93,2	6,8
CATAMARCA	207 717	102 668	105 049	97,7	100 967,0	2,1	119 513	88 204	57,5	42,5
CORDOBA	2 407 754	1 184 813	1 222 941	96,9	168 766,0	14,3	1 943 557	464 197	80,7	19,3
CORRIENTES	661 454	327 744	333 710	98,2	88 199,0	7,5	425 880	235 574	64,4	35,6
CHACO	701 392	355 593	345 799	102,8	99 633,0	7,0	426 844	274 548	60,9	39,1
CHUBUT	263 116	136 608	126 508	108,0	224 686,0	1,2	214 049	49 067	81,4	18,6
ENTRE RIOS	908 313	449 894	458 419	98,1	78 781,0	11,5	625 304	283 009	68,8	31,2
FORMOSA	295 887	149 782	146 105	102,5	72 066,0	4,1	164 703	131 184	55,7	44,3
JUJUY	410 008	205 348	204 660	100,3	53 219,0	7,7	301 943	108 065	73,6	26,4
LA PAMPA	208 260	107 277	100 983	106,2	143 440,0	1,5	135 110	73 150	64,9	35,1
LA RIOJA	164 217	81 495	82 722	98,5	89 680,0	1,8	101 247	62 970	61,7	38,3
MENDOZA	1 196 228	586 805	609 423	96,3	148 827,0	8,0	824 430	371 798	68,9	31,1
MISIONES	588 977	298 528	290 449	102,8	29 801,0	19,8	297 095	291 882	50,4	49,6
NEUQUEN	243 850	126 048	117 802	107,0	94 078,0	2,6	185 608	58 242	76,1	23,9
RIO NEGRO	383 354	195 532	187 822	104,1	203 013,0	1,9	275 373	107 981	71,8	28,2
SALTA	662 870	329 847	333 023	99,0	154 775,0	4,3	476 153	186 717	71,8	28,2
SAN JUAN	465 976	227 514	238 462	95,4	89 651,0	5,2	335 376	130 600	72,0	28,0
SAN LUIS	214 416	108 258	106 158	102,0	76 748,0	2,8	150 170	64 246	70,0	30,0
SANTA CRUZ	114 941	64 439	50 502	127,6	243 943,0	0,5	99 776	15 165	86,8	13,2
SANTA FE	2 465 546	1 213 739	1 251 807	97,0	133 007,0	18,5	2 022 790	442 756	82,0	18,0
SANTIAGO DEL ESTERO	594 920	296 326	298 594	99,2	135 254,0	4,4	308 945	285 975	51,9	48,1
TUCUMAN	972 655	481 536	491 119	98,0	22 524,0	43,2	689 444	283 211	70,9	29,1
TIERRA DEL FUEGO (1)	27 358	16 598	10 760	154,3	21 263,0	1,3	24 240	3 118	86,6	11,4

(1) A ESTA POBLACION RELEVADA POR EL CENSO HAY QUE AGREGAR 2.034 HABITANTES DEL SECTOR ANTARTICO Y LAS ISLAS DEL TERRITORIO DE TIERRA DEL FUEGO, LA MAYORIA DE LOS CUALES NO PUDO SER RELEVADA DIRECTAMENTE. CON ELLOS LA POBLACION TOTAL DEL PAIS AL 22 DE OCTUBRE DE 1980 ES DE 27.949.480, Y LA POBLACION TOTAL DE LA GOBERNACION NACIONAL DE LA TIERRA DEL FUEGO, ANTARTIDA E ISLAS DEL ATLANTICO SUR ES DE 29.392 PERSONAS.

(2) 14 650,8 HAB./KM2

Cuadro G.2 - Población según sexo y edad

Total - Urbana - Rural

EDAD	POBLACION									INDICE DE MASCULINIDAD		
	TOTAL	VARONES	MUJERES	URBANA			RURAL			TOTAL	URBANA	RURAL
				TOTAL	VARONES	MUJERES	TOTAL	VARONES	MUJERES			
TOTAL DEL PAIS	27 947 446	13 755 983	14 191 463	23 192 892	11 213 938	11 978 954	4 754 554	2 542 045	2 212 509	96,9	93,6	114,9
0 - 4	3 240 841	1 640 005	1 600 836	2 590 319	1 310 630	1 279 689	650 522	329 375	321 147	102,4	102,4	102,6
0	677 643	342 896	334 747	541 509	274 456	267 053	136 134	68 440	67 694			
1	633 712	321 274	312 438	507 110	257 159	249 951	126 602	64 115	62 487			
2	655 117	331 097	324 020	524 048	264 505	259 543	131 069	66 592	64 477			
3	658 028	333 115	324 913	527 388	266 994	260 394	130 640	66 121	64 519			
4	616 341	311 623	304 718	490 264	247 516	242 748	126 077	64 107	61 970			
5 - 9	2 783 756	1 407 213	1 376 543	2 213 065	1 117 177	1 095 888	570 691	290 036	280 655	102,2	101,9	103,3
5	596 761	301 738	295 023	474 912	239 747	235 165	121 849	61 991	59 858			
6	554 297	279 854	274 443	437 175	220 495	216 680	117 122	59 359	57 763			
7	545 678	276 410	269 268	435 541	220 568	214 973	110 137	55 842	54 295			
8	550 190	278 890	271 300	436 603	220 936	215 667	113 587	57 954	55 633			
9	536 830	270 321	266 509	428 834	215 431	213 403	107 996	54 890	53 106			
10 - 14	2 456 171	1 240 209	1 215 962	1 945 624	973 207	972 417	510 547	267 002	243 545	102,0	100,1	109,6
10	529 264	267 240	262 024	419 604	210 964	208 640	109 660	56 276	53 384			
11	498 736	250 290	248 446	395 815	197 200	198 615	102 921	53 090	49 831			
12	488 851	247 664	241 187	384 584	193 306	191 278	104 267	54 358	49 909			
13	469 785	236 129	233 656	371 229	184 287	186 942	98 556	51 842	46 714			
14	469 535	238 886	230 649	374 392	187 450	186 942	95 143	51 436	43 707			
15 - 19	2 341 488	1 173 841	1 167 647	1 917 812	940 816	976 996	423 676	233 025	190 651	100,5	96,3	122,2
15	480 079	240 668	239 411	385 497	189 414	196 083	94 582	51 254	43 328			
16	472 985	238 698	234 287	381 710	188 262	193 448	91 275	50 436	40 839			
17	469 610	234 614	234 996	387 662	189 789	197 873	81 948	44 825	37 123			
18	472 887	241 064	231 823	390 526	194 067	196 459	82 361	46 997	35 364			
19	445 927	218 797	227 130	372 417	179 284	193 133	73 510	39 513	33 997			
20 - 24	2 224 157	1 099 810	1 124 347	1 864 813	908 810	956 003	359 344	191 000	168 344	97,8	95,1	113,5
20	446 669	218 182	228 487	372 496	179 211	193 285	74 173	38 971	35 202			
21	432 420	214 393	218 027	363 958	177 625	186 333	68 462	36 768	31 694			
22	446 871	221 197	225 674	374 823	182 967	191 856	72 048	38 230	33 818			
23	455 532	227 106	228 426	380 788	187 404	193 384	74 744	39 702	35 042			
24	442 665	218 932	223 733	372 748	181 603	191 145	69 917	37 329	32 588			
25 - 29	2 124 283	1 050 065	1 074 218	1 791 483	870 294	921 189	332 800	179 771	153 029	97,8	94,5	117,5
25	439 468	215 544	223 924	368 904	177 883	191 021	70 564	37 661	32 903			
26	416 697	204 093	212 604	350 669	168 511	182 158	66 028	35 582	30 446			
27	427 594	211 619	215 975	361 522	176 140	185 382	66 072	35 479	30 593			
28	426 699	212 382	214 317	359 994	176 149	183 845	66 705	36 233	30 472			
29	413 825	206 427	207 398	350 394	171 611	178 783	63 431	34 816	28 615			
30 - 34	1 974 193	979 816	994 377	1 671 503	814 755	856 748	302 690	165 061	137 629	98,5	95,1	119,9
30	443 169	217 870	225 299	372 252	179 111	193 141	70 917	38 759	32 158			
31	377 213	189 095	188 118	319 936	157 691	162 245	57 227	31 404	25 823			
32	399 268	196 979	202 289	337 921	163 676	174 245	61 347	33 303	28 044			
33	390 733	195 215	195 518	331 556	162 983	168 573	59 177	32 232	26 945			
34	363 810	180 657	183 153	309 788	151 294	158 494	54 022	29 363	24 659			

Cuadro G.2 - Población según sexo y edad

Total - Urbana - Rural

EDAD	POBLACION									INDICE DE MASCULINIDAD		
	TOTAL	VARONES	MUJERES	URBANA			RURAL			TOTAL	URBANA	RURAL
				TOTAL	VARONES	MUJERES	TOTAL	VARONES	MUJERES			
35 - 39	1 724 306	855 293	869 013	1 454 407	708 397	746 010	269 899	146 896	123 003	98,4	95,0	119,4
35	379 771	186 968	192 803	321 490	155 595	165 895	58 281	31 373	26 908			
36	351 962	174 601	177 361	296 906	144 830	152 076	55 056	29 771	25 285			
37	332 193	164 553	167 640	280 983	136 840	144 143	51 210	27 713	23 497			
38	340 456	168 668	171 788	285 857	138 919	146 938	54 599	29 749	24 850			
39	319 924	160 503	159 421	269 171	132 213	136 958	50 753	28 290	22 463			
40 - 44	1 548 615	772 913	775 702	1 300 458	635 595	664 863	248 157	137 318	110 839	99,6	95,6	123,9
40	362 066	178 937	183 129	302 212	146 233	155 979	59 854	32 704	27 150			
41	264 118	143 126	140 992	240 165	118 569	121 596	43 953	24 557	19 396			
42	317 684	157 569	160 115	267 040	129 575	137 465	50 644	27 994	22 650			
43	299 594	149 899	149 695	251 394	122 998	128 396	48 200	26 901	21 299			
44	285 153	143 382	141 771	239 647	118 220	121 427	45 506	25 162	20 344			
45 - 49	1 496 787	748 046	748 741	1 267 028	618 937	648 091	229 759	129 109	100 650	99,9	95,5	128,3
45	311 860	154 777	157 083	262 282	127 110	135 172	49 578	27 667	21 911			
46	283 187	141 947	141 240	239 656	117 490	122 166	43 531	24 457	19 074			
47	286 087	142 978	143 109	242 622	118 573	124 049	43 465	24 405	19 060			
48	309 655	153 776	155 879	262 663	127 469	135 194	46 992	26 307	20 685			
49	305 998	154 568	151 430	259 805	128 295	131 510	46 193	26 273	19 920			
50 - 54	1 459 633	709 825	749 808	1 244 766	590 089	654 677	214 867	119 736	95 131	94,7	90,1	125,9
50	334 344	158 858	175 486	283 009	130 829	152 180	51 335	28 029	23 306			
51	267 541	133 443	134 098	228 939	111 743	117 196	38 602	21 700	16 902			
52	299 264	145 612	153 652	255 373	120 831	134 542	43 891	24 781	19 110			
53	283 453	138 249	145 204	242 171	115 327	126 844	41 282	22 922	18 360			
54	275 031	133 663	141 368	235 274	111 359	123 915	39 757	22 304	17 453			
55 - 59	1 280 533	620 972	659 561	1 097 932	517 872	580 060	182 601	103 100	79 501	94,1	89,3	129,7
55	277 239	133 447	143 792	237 076	111 278	125 798	40 163	22 169	17 994			
56	266 632	129 616	137 016	228 655	108 157	120 498	37 977	21 459	16 518			
57	249 610	122 653	126 957	214 306	102 719	111 587	35 304	19 934	15 370			
58	252 468	121 258	131 210	216 640	100 967	115 673	35 828	20 291	15 537			
59	234 584	113 998	120 586	201 255	94 751	106 504	33 329	19 247	14 082			
60 - 64	1 002 119	469 993	532 126	853 625	366 672	466 953	148 494	83 321	65 173	88,3	82,8	127,8
60	253 405	116 525	136 880	215 722	95 901	119 821	37 683	20 624	17 059			
61	179 248	87 360	91 888	152 737	72 505	80 232	26 511	14 855	11 656			
62	195 497	91 919	103 578	166 710	75 493	91 217	28 787	16 426	12 361			
63	187 883	87 836	100 047	159 669	71 902	87 767	28 214	15 934	12 280			
64	186 086	86 353	99 733	158 787	70 871	87 916	27 299	15 492	11 817			
65 - 69	873 806	397 567	476 239	750 364	328 527	421 837	123 442	69 040	54 402	83,5	77,9	126,9
65	203 460	92 407	111 053	174 227	76 036	98 191	29 233	16 371	12 862			
66	178 242	81 938	96 304	152 691	67 537	85 154	25 551	14 401	11 150			
67	172 018	78 978	93 040	147 251	64 921	82 330	24 767	14 057	10 710			
68	167 869	75 229	92 660	144 651	62 585	82 066	23 238	12 644	10 594			
69	152 197	69 015	83 182	131 544	57 448	74 096	20 653	11 567	9 086			

Cuadro G.2 - Población según sexo y edad

Total - Urbana - Rural

EDAD	POBLACION									INDICE DE MASCULINIDAD		
	TOTAL	VARONES	MUJERES	URBANA			RURAL			TOTAL	URBANA	RURAL
				TOTAL	VARONES	MUJERES	TOTAL	VARONES	MUJERES			
70 - 74	634 520	279 279	355 241	549 437	232 156	317 281	85 083	47 123	37 960	78.6	73.2	124.1
70	164 581	70 483	94 098	142 143	58 472	83 671	22 438	12 011	10 427			
71	120 796	55 709	65 087	104 640	46 466	58 174	16 156	9 243	6 913			
72	128 607	57 168	71 439	111 264	47 271	63 993	17 343	9 897	7 446			
73	114 370	49 591	64 779	99 579	41 543	58 036	14 791	8 048	6 743			
74	106 166	46 328	59 638	91 811	38 404	53 407	14 355	7 924	6 431			
75 - 79	426 863	181 291	245 572	370 349	151 246	219 103	56 514	30 045	26 469	73.8	69.0	113.5
75	111 073	47 921	63 152	96 220	39 996	56 224	14 853	7 925	6 928			
76	94 247	40 815	53 432	81 437	33 831	47 606	12 810	6 984	5 826			
77	78 916	34 813	44 103	68 584	29 250	39 334	10 332	5 563	4 769			
78	76 218	30 761	45 457	66 139	25 438	40 701	10 079	5 323	4 756			
79	66 409	26 981	39 428	57 969	22 731	35 238	8 440	4 250	4 190			
80 - 84	223 901	85 524	138 377	195 999	71 814	124 185	27 902	13 710	14 192	61.8	57.8	96.6
80	71 372	26 864	44 508	61 657	22 074	39 583	9 715	4 790	4 925			
81	42 392	17 073	25 319	37 450	14 554	22 896	4 942	2 519	2 423			
82	41 099	15 595	25 504	36 283	13 256	23 027	4 816	2 339	2 477			
83	35 748	13 646	22 102	31 516	11 512	20 004	4 232	2 134	2 098			
84	33 290	12 346	20 944	29 093	10 418	18 675	4 197	1 928	2 269			
85 Y MAS	131 474	44 321	87 153	113 908	36 944	76 964	17 566	7 377	10 189	50.9	48.0	72.4

Cuadro G.3 - Centros urbanos según tamaño y población que vive en ellos, por provincia

PROVINCIA	TOTAL	TAMAÑO DEL CENTRO URBANO (EN CANTIDAD DE HABITANTES)							
		MAS DE 500.000	200.001 A 500.000	100.001 A 200.000	50.001 A 100.000	20.001 A 50.000	10.001 A 20.000	5.001 A 10.000	2.000 A 5.000
TOTAL DEL PAIS									
CENTROS URBANOS	712	6	7	6	24	61	94	152	362
POBLACION	23 192 892	13 060 480	2 201 813	870 101	1 654 287	1 863 099	1 324 072	1 072 988	1 146 052
CAPITAL FEDERAL									
CENTROS URBANOS	1	1							
POBLACION	2 922 829	2 922 829							
BUENOS AIRES									
CENTROS URBANOS	148	2	2		9	15	28	35	57
POBLACION	10 122 513	7 591 590	638 514		602 755	467 429	408 124	235 288	178 813
CATAMARCA									
CENTROS URBANOS	6				1			4	1
POBLACION	119 513				88 593			27 440	3 480
CORDOBA									
CENTROS URBANOS	111	1		1	2	6	12	31	58
POBLACION	1 943 557	983 257		110 254	119 492	166 359	162 786	213 584	187 825
CORRIENTES									
CENTROS URBANOS	24			1		4	4	4	11
POBLACION	425 880			180 612		117 134	57 370	29 973	40 791
CHACO									
CENTROS URBANOS	28		1			2	2	8	15
POBLACION	426 844		220 104			75 085	29 339	57 600	44 716
CHUBUT									
CENTROS URBANOS	9				2	1	2	1	3
POBLACION	214 049				149 189	20 478	30 254	6 199	7 929
ENTRE RIOS									
CENTROS URBANOS	38			1	2	2	9	8	16
POBLACION	625 304			161 638	145 622	71 322	134 612	57 003	55 107
FORMOSA									
CENTROS URBANOS	14				1	1		3	9
POBLACION	164 703				93 603	20 956		21 962	28 182
JUJUY									
CENTROS URBANOS	22			1		3	1	3	14
POBLACION	301 943			124 950		96 052	12 914	21 615	46 412

Cuadro G.3 - Centros urbanos según tamaño y población que vive en ellos, por provincia

PROVINCIA	TOTAL	TAMAÑO DEL CENTRO URBANO (EN CANTIDAD DE HABITANTES)							
		MAS DE 500.000	200.001 A 500.000	100.001 A 200.000	50.001 A 100.000	20.001 A 50.000	10.001 A 20.000	5.001 A 10.000	2.000 A 5.000
LA PAMPA									
CENTROS URBANOS	18				1	1		2	14
POBLACION	135 110				51 678	30 173		13 053	40 206
LA RIOJA									
CENTROS URBANOS	7				1		1	1	4
POBLACION	101 247				67 043		14 058	6 377	13 769
MENDOZA									
CENTROS URBANOS	22	1			1	2	3	1	14
POBLACION	824 430	605 623			70 959	50 890	43 124	9 549	44 285
MISIONES									
CENTROS URBANOS	23			1		2	2	4	14
POBLACION	297 095			143 889		51 066	22 100	31 355	48 685
NEUQUEN									
CENTROS URBANOS	11				1	1	2	4	3
POBLACION	185 608				90 089	25 911	28 739	31 306	9 563
RIO NEGRO									
CENTROS URBANOS	21					4	4	5	8
POBLACION	275 373					152 013	60 813	36 924	25 623
SALTA									
CENTROS URBANOS	30		1			2	3	8	16
POBLACION	476 153		260 744			64 466	47 991	54 584	48 368
SAN JUAN									
CENTROS URBANOS	10		1				1	2	6
POBLACION	335 376		291 707				14 519	14 098	15 052
SAN LUIS									
CENTROS URBANOS	10				2			1	7
POBLACION	150 170				121 991			6 346	21 833
SANTA CRUZ									
CENTROS URBANOS	10					2		2	6
POBLACION	99 776					63 961		17 375	18 440
SANTA FE									
CENTROS URBANOS	105	1	1		1	7	14	16	65
POBLACION	2 022 790	957 181	292 165		53 273	223 792	178 115	114 579	203 685

Cuadro G.3 - Centros urbanos según tamaño y población que vive en ellos, por provincia

PROVINCIA	TOTAL	TAMAÑO DEL CENTRO URBANO (EN CANTIDAD DE HABITANTES)							
		MAS DE 500.000	200.001 A 500.000	100.001 A 200.000	50.001 A 100.000	20.001 A 50.000	10.001 A 20.000	5.001 A 10.000	2.000 A 5.000
SANTIAGO DEL ESTERO									
CENTROS URBANOS	19			1		3	1	4	10
POBLACION	308 945			148 758		88 497	15 099	27 467	29 124
TUCUMAN									
CENTROS URBANOS	23		1			3	3	5	11
POBLACION	689 444		498 579			77 515	39 875	39 311	34 164
TIERRA DEL FUEGO									
CENTROS URBANOS	2						2		
POBLACION	24 240						24 240		

Cuadro G.4 - Estado civil de la población de 14 años y más por sexo y edad

Total - Urbana - Rural

SEXO Y EDAD	POBLACION DE 14 AÑOS Y MAS	ESTADO CIVIL				
		SOLTERO	CASADO	UNIDO DE HECHO	VIUDO	SEPARADO O DIVORCIADO
TOTAL DEL PAIS	19 936 213	6 237 410	10 545 761	1 352 455	1 377 014	423 573
14-16	1 422 599	1 394 478	14 501	12 852	286	482
17-19	1 368 424	1 242 638	96 894	46 048	565	2 279
20-24	2 224 157	1 399 762	641 985	162 208	2 498	17 704
25-29	2 124 283	641 753	1 238 341	199 392	6 433	38 364
30-34	1 974 193	326 714	1 397 667	189 082	11 238	49 492
35-39	1 724 306	217 042	1 265 673	168 890	20 973	51 728
40-44	1 548 615	177 295	1 140 002	143 809	35 658	51 851
45-49	1 496 787	162 461	1 098 140	122 245	60 259	53 682
50-54	1 459 633	157 676	1 048 754	100 146	101 121	51 936
55-59	1 260 533	137 949	887 913	73 580	140 729	40 362
60-64	1 002 119	112 054	639 715	51 250	172 383	26 717
65-69	873 806	99 652	503 097	38 159	213 759	19 139
70 Y MAS	1 416 758	167 936	573 079	44 794	611 112	19 837
VARONES	9 707 442	3 359 533	5 272 437	667 028	249 209	159 235
14-16	718 252	712 662	2 423	2 684	135	148
17-19	694 475	669 824	13 232	10 965	194	260
20-24	1 099 810	815 854	212 527	66 032	518	4 879
25-29	1 050 065	377 471	560 512	97 977	1 475	12 630
30-34	979 816	178 437	685 922	95 434	2 415	17 608
35-39	855 293	115 644	632 056	85 570	4 115	17 908
40-44	772 913	96 870	575 551	75 499	6 657	18 336
45-49	748 046	88 081	563 467	65 302	11 091	20 105
50-54	709 825	81 214	537 953	53 604	16 789	20 265
55-59	620 972	65 504	476 642	39 757	22 638	16 431
60-64	469 993	50 655	352 369	27 706	27 763	11 500
65-69	397 567	42 625	290 275	20 902	35 047	8 718
70 Y MAS	590 415	64 492	369 508	25 596	120 372	10 447
MUJERES	10 228 771	2 877 877	5 273 324	685 427	1 127 805	264 338
14-16	704 347	681 816	12 078	10 168	151	334
17-19	693 949	572 814	83 662	35 083	371	2 019
20-24	1 124 347	583 908	429 458	96 176	1 980	12 825
25-29	1 074 218	264 282	677 829	101 415	4 958	25 734
30-34	994 377	148 277	711 745	93 648	8 823	31 884
35-39	869 013	101 398	633 617	83 320	16 858	33 820
40-44	775 702	80 425	564 451	68 310	29 001	33 515
45-49	748 741	74 380	534 673	56 943	49 168	33 577
50-54	749 808	76 462	510 801	46 542	84 332	31 671
55-59	659 561	72 445	411 271	33 823	118 091	23 931
60-64	532 126	61 399	287 346	23 544	144 620	15 217
65-69	476 239	57 027	212 822	17 257	178 712	10 421
70 Y MAS	826 343	103 444	203 571	19 198	490 740	9 390

Cuadro G.4 - Estado civil de la población de 14 años y más por sexo y edad

Total - Urbana - Rural

SEXO Y EDAD	POBLACION DE 14 AÑOS Y MAS	ESTADO CIVIL				
		SOLTERO	CASADO	UNIDO DE HECHO	VIUDO	SEPARADO O DIVORCIADO
URBANA	16 818 276	5 120 027	9 075 423	1 018 702	1 218 347	385 777
14-16	1 141 599	1 121 110	11 051	8 833	207	398
17-19	1 150 605	1 036 958	77 566	33 598	458	2 025
20-24	1 664 813	1 187 518	538 178	120 732	2 092	16 293
25-29	1 791 483	535 518	1 063 410	151 431	5 485	35 639
30-34	1 671 503	265 239	1 205 646	144 879	9 555	46 184
35-39	1 454 407	171 298	1 088 200	129 227	17 959	47 723
40-44	1 300 458	137 242	976 510	108 638	30 623	47 445
45-49	1 267 028	127 233	946 186	92 234	52 330	49 045
50-54	1 244 766	124 272	909 075	75 409	88 666	47 344
55-59	1 097 932	109 262	772 629	55 208	124 517	36 316
60-64	853 625	88 204	552 205	37 529	152 062	23 625
65-69	750 364	79 140	436 481	28 121	189 932	16 690
70 Y MAS	1 229 693	137 033	498 286	32 863	544 461	17 050
VARONES	8 000 374	2 636 967	4 522 521	501 254	202 371	137 261
14-16	565 126	560 726	2 017	2 178	89	116
17-19	563 140	542 674	11 278	8 629	140	219
20-24	908 810	671 898	181 595	50 415	402	4 500
25-29	870 294	302 499	480 586	74 443	1 230	11 536
30-34	814 755	134 898	589 462	72 425	1 870	16 100
35-39	708 397	82 993	541 478	64 886	3 222	15 618
40-44	635 595	67 365	490 642	56 761	5 101	15 726
45-49	618 937	62 001	481 793	48 902	8 912	17 329
50-54	590 089	56 989	462 504	39 903	13 362	17 331
55-59	517 872	45 279	411 259	29 311	18 256	13 767
60-64	386 672	34 422	301 184	19 709	22 041	9 316
65-69	328 527	29 002	249 352	15 107	28 005	7 061
70 Y MAS	492 160	46 221	319 371	18 385	99 741	8 442
MUJERES	8 817 902	2 483 060	4 552 902	517 448	1 015 976	248 516
14-16	576 473	560 384	9 034	6 655	118	282
17-19	587 465	494 284	66 288	24 969	318	1 806
20-24	956 003	515 620	356 583	70 317	1 690	11 793
25-29	921 189	233 019	582 824	76 988	4 255	24 103
30-34	856 748	130 341	616 184	72 454	7 685	30 084
35-39	746 010	88 305	546 722	64 341	14 737	31 905
40-44	664 863	69 877	485 868	51 877	25 522	31 719
45-49	648 091	65 232	464 393	43 332	43 418	31 716
50-54	654 677	67 283	446 571	35 506	75 304	30 013
55-59	580 060	63 983	361 370	25 897	106 261	22 549
60-64	466 953	53 782	251 021	17 820	130 021	14 309
65-69	421 637	50 133	187 129	13 014	161 927	9 629
70 Y MAS	737 533	90 812	178 915	14 478	444 720	8 608

Cuadro G.4 - Estado civil de la población de 14 años y más por sexo y edad Total - Urbana - Rural

SEXO Y EDAD	POBLACION DE 14 AÑOS Y MAS	ESTADO CIVIL				
		SOLTERO	CASADO	UNIDO DE HECHO	VIUDO	SEPARADO O DIVORCIADO
RURAL	3 117 937	1 117 383	1 470 338	333 753	158 667	37 796
14-16	281 000	273 368	3 450	4 019	79	84
17-19	237 819	205 680	19 328	12 450	107	254
20-24	359 344	212 244	103 807	41 476	406	1 411
25-29	332 800	106 235	174 931	47 961	948	2 725
30-34	302 690	61 475	192 021	44 203	1 683	3 308
35-39	269 899	45 744	177 473	39 663	3 014	4 005
40-44	248 157	40 053	163 492	35 171	5 035	4 406
45-49	229 759	35 228	151 954	30 011	7 929	4 637
50-54	214 867	33 404	139 679	24 737	12 455	4 592
55-59	182 601	28 687	115 284	18 372	16 212	4 046
60-64	148 494	23 850	87 510	13 721	20 321	3 092
65-69	123 442	20 512	66 616	10 036	23 827	2 449
70 Y MAS	187 065	30 903	74 793	11 931	66 651	2 787
VARONES	1 707 068	722 566	749 916	165 774	46 838	21 974
14-16	153 126	152 136	406	506	46	32
17-19	131 335	127 150	1 954	2 136	54	41
20-24	191 000	143 956	30 932	15 617	116	379
25-29	179 771	74 972	79 926	23 534	245	1 094
30-34	165 061	43 539	96 460	23 009	545	1 508
35-39	146 896	32 651	90 578	20 684	893	2 090
40-44	137 318	29 505	84 909	18 738	1 556	2 610
45-49	129 109	26 080	81 674	16 400	2 179	2 776
50-54	119 736	24 225	75 449	13 701	3 427	2 934
55-59	103 100	20 225	65 383	10 446	4 362	2 664
60-64	83 321	16 233	51 185	7 997	5 722	2 184
65-69	69 040	13 623	40 923	5 795	7 042	1 657
70 Y MAS	98 255	18 271	50 137	7 211	20 631	2 005
MUJERES	1 410 869	394 817	720 422	167 979	111 829	15 822
14-16	127 874	121 232	3 044	3 513	33	52
17-19	106 484	78 530	17 374	10 314	53	213
20-24	168 344	68 288	72 875	25 859	290	1 032
25-29	153 029	31 263	95 005	24 427	703	1 631
30-34	137 629	17 936	95 561	21 194	1 138	1 800
35-39	123 003	13 093	86 895	18 979	2 121	1 915
40-44	110 839	10 548	78 583	16 433	3 479	1 796
45-49	100 650	9 148	70 280	13 611	5 750	1 861
50-54	95 131	9 179	64 230	11 036	9 028	1 658
55-59	79 501	8 462	49 901	7 926	11 830	1 382
60-64	65 173	7 617	36 325	5 724	14 599	908
65-69	54 402	6 889	25 693	4 243	16 785	792
70 Y MAS	88 810	12 632	24 656	4 720	46 020	782

Población de 10 años y más

Cuadro E.1 - Condición de alfabetismo según sexo, por edad, zona urbana o rural y origen

EDAD, ZONA URBANA O RURAL Y ORIGEN	POBLACION DE 10 AÑOS Y MAS			ANALFABETOS			% DE ANALFABETISMO		
	TOTAL	VARONES	MUJERES	TOTAL	VARONES	MUJERES	TOTAL	VARONES	MUJERES
TOTAL DEL PAIS	21 922 849	10 708 765	11 214 084	1 264 650	588 856	675 794	5,8	5,5	6,0
10-14	2 456 171	1 240 209	1 215 962	79 686	45 682	34 004	3,2	3,7	2,8
15-19	2 341 488	1 173 841	1 167 647	70 135	41 832	28 303	3,0	3,6	2,4
20-24	2 224 157	1 099 810	1 124 347	72 197	38 673	33 524	3,2	3,5	3,0
25-29	2 124 283	1 050 065	1 074 218	83 473	43 882	39 591	3,9	4,2	3,7
30-34	1 974 193	979 816	994 377	93 199	48 050	45 149	4,7	4,9	4,5
35-39	1 724 306	855 293	869 013	90 098	44 030	46 068	5,2	5,1	5,3
40-44	1 548 615	772 913	775 702	87 116	41 902	45 214	5,6	5,4	5,8
45-49	1 496 787	748 046	748 741	88 451	41 585	46 866	5,9	5,6	6,3
50-54	1 459 633	709 825	749 808	96 896	42 871	54 025	6,6	6,0	7,2
55-59	1 280 533	620 972	659 561	98 384	43 258	55 126	7,7	7,0	8,4
60-64	1 002 119	469 993	532 126	93 436	39 558	53 878	9,3	8,4	10,1
65 Y MAS	2 290 564	987 982	1 302 582	311 579	117 533	194 046	13,6	11,9	14,9
URBANA	18 389 508	8 786 131	9 603 377	747 233	315 215	432 018	4,1	3,6	4,5
RURAL	3 533 341	1 922 634	1 610 707	517 417	273 641	243 776	14,6	14,2	15,1
ARGENTINOS	20 045 363	9 772 583	10 272 780	1 103 789	533 212	570 577	5,5	5,5	5,6
EXTRANJEROS	1 877 486	936 182	941 304	160 861	55 644	105 217	8,6	5,9	11,2

Población de 6 años y más

Cuadro E.3 - Asistencia a la enseñanza primaria por edad, sexo, zona urbana o rural y origen

EDAD, SEXO, ZONA URBANA O RURAL Y ORIGEN	POBLACION DE 6 AÑOS Y MAS	ASISTENCIA TOTAL	ASISTE	ASISTIO		TOTAL	ASIST. TOTAL	ASISTE	ASISTIO	
				INCOMPLETO	COMPLETO	%	%	%	INCOMPLETO %	COMPLETO %
TOTAL DEL PAIS	24 109 844	22 841 625	4 132 348	5 568 687	13 140 590	100,0	94,7	17,1	23,1	54,5
6	554 297	355 901	350 592	5 309		100,0	64,2	63,2	1,0	
7	545 678	529 229	518 890	10 339		100,0	97,0	95,1	1,9	
8	550 190	540 242	527 821	12 421		100,0	98,2	95,9	2,3	
9	536 830	530 239	516 811	13 428		100,0	98,8	96,3	2,5	
10 - 14	2 456 171	2 429 219	1 828 670	119 107	481 242	100,0	98,9	74,5	4,8	19,6
10	529 264	523 005	507 458	15 547		100,0	98,8	95,9	2,9	
11	498 736	493 895	477 896	15 999		100,0	99,0	95,8	3,2	
12	488 851	483 961	454 493	20 423	9 045	100,0	99,0	93,0	4,2	1,9
13	469 785	464 620	257 495	26 768	180 357	100,0	98,9	54,8	5,7	38,4
14	469 535	463 738	131 528	40 370	291 840	100,0	98,8	28,0	8,6	62,2
15 - 19	2 341 468	2 303 714	132 464	303 355	1 867 895	100,0	98,4	5,7	13,0	79,8
15	480 079	473 244	66 085	55 082	352 077	100,0	98,6	13,8	11,5	73,3
16	472 985	465 505	30 495	62 434	372 576	100,0	98,4	6,4	13,2	78,8
17	469 610	462 052	14 432	62 007	385 613	100,0	98,4	3,1	13,2	82,1
18	472 887	464 371	10 507	65 486	388 378	100,0	98,2	2,2	13,8	82,1
19	445 927	438 542	10 945	58 346	369 251	100,0	98,3	2,5	13,1	82,8
20 - 24	2 224 157	2 175 858	30 488	346 299	1 799 071	100,0	97,8	1,4	15,6	80,9
20	446 669	437 802	6 871	64 003	366 928	100,0	98,0	1,5	14,3	82,1
21	432 420	424 469	5 873	61 788	356 808	100,0	98,2	1,4	14,3	82,5
22	446 871	436 820	5 782	69 897	361 141	100,0	97,8	1,3	15,6	80,8
23	455 532	444 766	6 113	75 828	362 825	100,0	97,6	1,3	16,6	79,6
24	442 665	432 001	5 849	74 783	351 369	100,0	97,6	1,3	16,9	79,4
25 - 29	2 124 283	2 064 464	29 191	401 858	1 633 415	100,0	97,2	1,4	18,9	76,9
25	439 468	427 950	6 608	76 157	345 185	100,0	97,4	1,5	17,3	78,5
26	416 697	405 803	5 336	75 572	324 895	100,0	97,4	1,3	18,1	78,0
27	427 594	416 173	6 124	79 471	330 578	100,0	97,3	1,4	18,6	77,3
28	426 699	413 278	5 507	84 646	323 125	100,0	96,9	1,3	19,8	75,7
29	413 825	401 260	5 616	86 012	309 632	100,0	97,0	1,4	20,8	74,8
30 - 34	1 974 193	1 906 663	28 568	456 788	1 421 307	100,0	96,6	1,4	23,1	72,0
35 - 39	1 724 306	1 656 660	27 159	464 460	1 165 041	100,0	96,1	1,6	26,9	67,6
40 - 44	1 548 615	1 479 073	24 916	462 407	991 750	100,0	95,5	1,6	29,9	64,0
45 - 49	1 496 787	1 422 309	18 197	512 880	891 232	100,0	95,0	1,2	34,3	59,5
50 Y MAS	6 032 849	5 448 054	98 381	2 460 036	2 889 637	100,0	90,3	1,6	40,8	47,9
VARONES	11 814 240	11 241 846	2 102 392	2 671 902	6 467 552	100,0	95,2	17,8	22,6	54,7
MUJERES	12 295 604	11 599 779	2 029 956	2 896 785	6 673 038	100,0	94,3	16,5	23,6	54,3
URBANA	20 127 661	19 311 322	3 270 649	4 094 148	11 946 525	100,0	95,9	16,2	20,3	59,4
RURAL	3 982 183	3 530 303	861 699	1 474 539	1 194 065	100,0	88,7	21,6	37,0	30,0
ARGENTINOS	22 204 709	21 106 709	4 043 322	4 985 310	12 078 077	100,0	95,1	18,2	22,5	54,4
EXTRANJEROS	1 905 135	1 734 916	89 026	583 377	1 062 513	100,0	91,1	4,7	30,6	55,8

Población de 12 años y más

Cuadro E.4 - Asistencia a la enseñanza secundaria por edad, sexo, zona urbana o rural y origen

EDAD, SEXO, ZONA URBANA O RURAL Y ORIGEN	POBLACION DE 12 AÑOS Y MAS	ASISTENCIA TOTAL	ASISTE	ASISTIO		TOTAL %	ASIST. TOTAL %	ASISTE %	ASISTIO	
				INCOMPLETO	COMPLETO				INCOMPLETO %	COMPLETO %
TOTAL DEL PAIS	20 894 849	6 835 960	1 332 629	2 107 359	3 395 972	100,0	32,7	6,4	10,1	16,3
12	488 851	6 465	6 071	394		100,0	1,3	1,2	0,1	
13	469 785	156 840	151 204	5 636		100,0	33,4	32,2	1,2	
14	469 535	232 942	219 036	13 906		100,0	49,6	46,6	3,0	
15 - 19	2 341 488	1 258 319	778 395	284 532	195 392	100,0	53,7	33,2	12,2	8,3
15	480 079	257 026	228 691	28 335		100,0	53,5	47,6	5,9	
16	472 985	252 967	207 922	45 045		100,0	53,5	44,0	9,5	
17	469 610	255 113	189 221	58 846	7 046	100,0	54,3	40,3	12,5	1,5
18	472 887	251 629	103 616	72 733	75 280	100,0	53,2	21,9	15,4	15,9
19	445 927	241 564	46 945	79 573	113 066	100,0	54,2	11,0	17,6	25,4
20 - 24	2 224 157	1 112 744	82 003	369 597	661 144	100,0	50,0	3,7	16,6	29,7
20	446 669	235 355	28 568	78 348	128 439	100,0	52,7	6,4	17,5	28,8
21	432 420	226 193	18 852	75 440	131 901	100,0	52,3	4,4	17,4	30,5
22	446 871	222 705	14 900	74 046	133 759	100,0	49,8	3,3	16,6	29,9
23	455 532	218 929	10 821	72 072	136 036	100,0	48,1	2,4	15,8	29,9
24	442 665	209 562	8 862	69 691	131 009	100,0	47,3	2,0	15,7	29,6
25 - 29	2 124 283	934 141	30 355	313 314	590 472	100,0	44,0	1,4	14,7	27,8
25	439 468	200 541	7 742	67 258	125 541	100,0	45,6	1,8	15,3	28,6
26	416 697	187 212	6 510	62 397	118 305	100,0	44,9	1,6	15,0	28,4
27	427 594	189 229	5 870	63 605	119 754	100,0	44,3	1,4	14,9	28,0
28	426 699	183 719	5 376	61 756	116 587	100,0	43,1	1,3	14,5	27,3
29	413 825	173 440	4 857	58 298	110 285	100,0	41,9	1,2	14,1	26,7
30 - 34	1 974 193	763 325	17 543	262 722	463 060	100,0	38,7	0,9	13,3	24,5
35 - 39	1 724 306	579 243	11 820	212 106	355 317	100,0	33,6	0,7	12,3	20,6
40 - 44	1 548 615	449 530	9 092	166 383	274 055	100,0	29,0	0,6	10,7	17,7
45 - 49	1 496 787	355 735	7 132	130 397	218 206	100,0	23,8	0,5	8,7	14,6
50 Y MAS	6 032 849	986 676	19 978	348 372	618 326	100,0	16,4	0,3	5,8	10,2
VARONES	10 191 235	3 409 473	646 205	1 179 574	1 583 694	100,0	33,5	6,3	11,6	15,5
MUJERES	10 703 614	3 426 487	686 424	927 785	1 812 278	100,0	32,0	6,4	8,7	16,9
URBANA	17 574 089	6 475 602	1 241 482	1 980 807	3 253 313	100,0	36,8	7,1	11,3	18,5
RURAL	3 320 760	360 358	91 147	126 552	142 659	100,0	10,9	2,7	3,8	4,3
ARGENTINOS	19 033 527	6 407 018	1 302 470	1 945 778	3 158 770	100,0	33,7	6,8	10,2	16,6
EXTRANJEROS	1 861 322	428 942	30 159	161 581	237 202	100,0	23,0	1,6	8,7	12,7

Población de 17 años y más

Cuadro E.5 - Asistencia a la enseñanza superior o universitaria por edad, sexo, zona urbana o rural y origen

EDAD, SEXO, ZONA URBANA O RURAL Y ORIGEN	POBLACION DE 17 AÑOS Y MAS	ASISTENCIA TOTAL	ASISTE	ASISTIO		TOTAL	ASIST. TOTAL	ASISTE	ASISTIO	
				INCOMPLETO	COMPLETO	%	%	%	INCOMPLETO %	COMPLETO %
TOTAL DEL PAIS	18 513 614	1 453 611	447 195	355 136	651 280	100,0	7,9	2,4	1,9	3,5
17	469 610					100,0				
18	472 887	37 146	34 591	2 555		100,0	7,9	7,3	0,5	
19	445 927	55 223	49 762	5 461		100,0	12,4	11,2	1,2	
20 - 24	2 224 157	327 934	224 093	54 857	48 984	100.0	14,7	10,1	2,5	2,2
20	446 669	62 164	53 068	5 868	3 228	100,0	13,9	11,9	1,3	0,7
21	432 420	63 913	50 060	8 017	5 836	100,0	14,8	11,6	1,9	1,3
22	446 871	65 559	46 058	10 746	8 755	100,0	14,7	10,3	2,4	2,0
23	455 532	68 761	40 874	14 313	13 574	100,0	15,1	9,0	3,1	3,0
24	442 665	67 537	34 033	15 913	17 591	100,0	15,3	7,7	3,6	4,0
25 - 29	2 124 283	296 443	86 153	82 934	127 356	100.0	14,0	4,1	3,9	6,0
25	439 468	64 906	26 401	16 697	21 808	100,0	14,8	6,0	3,8	5,0
26	416 697	60 425	19 435	16 569	24 421	100,0	14,5	4,7	4,0	5,9
27	427 594	60 767	16 686	17 202	26 879	100,0	14,2	3,9	4,0	6,3
28	426 699	57 824	13 381	17 230	27 213	100,0	13,6	3,1	4,0	6,4
29	413 825	52 521	10 250	15 236	27 035	100,0	12,7	2,5	3,7	6,5
30 - 34	1 974 193	214 578	27 044	60 989	126 545	100,0	10,9	1,4	3,1	6,4
35 - 39	1 724 306	145 752	11 619	42 542	91 591	100,0	8,5	0,7	2,5	5,3
40 - 44	1 548 615	99 307	5 703	31 509	62 095	100,0	6,4	0,4	2,0	4,0
45 - 49	1 496 787	76 689	3 137	23 936	49 616	100,0	5,1	0,2	1,6	3,3
50 Y MAS	6 032 849	200 539	5 093	50 353	145 093	100,0	3,3	0,1	0,8	2,4
VARONES	8 989 190	766 337	220 694	207 981	337 662	100,0	8,5	2,5	2,3	3,8
MUJERES	9 524 424	687 274	226 501	147 155	313 618	100,0	7,2	2,4	1,5	3,3
URBANA	15 676 677	1 413 173	439 302	344 429	629 442	100,0	9,0	2,8	2,2	4,0
RURAL	2 836 937	40 438	7 893	10 707	21 838	100,0	1,4	0,3	0,4	0,8
ARGENTINOS	16 697 627	1 364 032	432 798	329 245	601 989	100,0	8,2	2,6	2,0	3,6
EXTRANJEROS	1 815 987	89 579	14 397	25 891	49 291	100,0	4,9	0,8	1,4	2,7

Población de 14 años y más que asiste o asistió a la enseñanza

Cuadro E.6 - Máximo nivel de enseñanza alcanzado según edad

NIVEL DE ENSEÑANZA ALCANZADO	POBLACION DE 14 AÑOS Y MAS QUE ASISTE O ASISTIO	EDAD									
		14-19	20-24	25-29	30-34	35-39	40-44	45-49	50-54	55-59	60 Y MAS
TOTAL DEL PAIS	18 920 533	2 767 452	2 175 858	2 064 464	1 906 663	1 656 660	1 479 073	1 422 309	1 373 117	1 188 688	2 886 249
PRIMARIO	12 247 878	1 276 191	1 063 114	1 130 323	1 143 338	1 077 417	1 029 543	1 066 574	1 074 967	954 951	2 431 460
INCOMPLETO	5 969 345	607 717	376 787	431 049	485 356	491 619	487 323	531 077	565 688	525 816	1 466 913
COMPLETO	6 278 533	668 474	686 327	699 274	657 982	585 798	542 220	535 497	509 279	429 135	964 547
SECUNDARIO	5 219 044	1 398 892	784 810	637 698	548 747	433 491	350 223	279 046	234 869	186 766	364 502
INCOMPLETO	3 276 683	1 295 869	451 600	343 669	280 265	223 926	175 475	137 529	111 088	87 233	170 029
COMPLETO	1 942 361	103 023	333 210	294 029	268 482	209 565	174 748	141 517	123 781	99 533	194 473
SUPERIOR	327 318	31 366	87 751	61 475	43 313	26 393	16 790	14 238	13 909	10 792	21 291
INCOMPLETO	139 977	31 366	57 119	21 269	11 326	6 112	3 656	2 638	2 119	1 524	2 848
COMPLETO	187 341		30 632	40 206	31 987	20 281	13 134	11 600	11 790	9 268	18 443
UNIVERSITARIO	1 126 293	61 003	240 183	234 968	171 265	119 359	82 517	62 451	49 372	36 179	68 996
INCOMPLETO	662 354	61 003	221 831	147 818	76 707	48 049	33 556	24 435	17 791	12 456	18 708
COMPLETO	463 939		18 352	87 150	94 556	71 310	48 961	38 016	31 581	23 723	50 288
					(EN PORCIENTO)						
TOTAL DEL PAIS	100,0	100,0	100,0	100,0	100,0	100,0	100,0	100,0	100,0	100,0	100,0
PRIMARIO	64,7	46,1	48,9	54,8	60,0	65,0	69,6	75,0	78,3	80,3	84,2
INCOMPLETO	31,5	22,0	17,3	20,9	25,5	29,7	32,9	37,3	41,2	44,2	50,8
COMPLETO	33,2	24,2	31,5	33,9	34,5	35,4	36,7	37,6	37,1	36,1	33,4
SECUNDARIO	27,6	50,5	36,1	30,9	28,8	26,2	23,7	19,6	17,1	15,7	12,6
INCOMPLETO	17,3	46,8	20,8	16,7	14,7	13,6	11,9	9,7	8,1	7,3	5,9
COMPLETO	10,3	3,7	15,3	14,2	14,1	12,6	11,8	9,9	9,0	8,4	6,7
SUPERIOR	1,7	1,1	4,0	3,0	2,3	1,6	1,1	1,0	1,0	0,9	0,7
INCOMPLETO	0,7	1,1	2,6	1,0	0,6	0,4	0,2	0,2	0,2	0,1	0,1
COMPLETO	1,0		1,4	1,9	1,7	1,2	0,9	0,8	0,9	0,8	0,6
UNIVERSITARIO	6,0	2,2	11,0	11,4	9,0	7,2	5,6	4,4	3,6	3,0	2,4
INCOMPLETO	3,5	2,2	10,2	7,2	4,0	2,9	2,3	1,7	1,3	1,0	0,6
COMPLETO	2,5		0,8	4,2	5,0	4,3	3,3	2,7	2,3	2,0	1,7

Cuadro E.7 - Orientación cursada por asistencia, sexo y zona urbana o rural

ASISTENCIA, SEXO Y ZONA URBANA O RURAL	POBLACION QUE ASISTE O ASISTIO A LA ENSEÑANZA SECUNDARIA	ORIENTACION				
		BACHILLERATO	COMERCIAL	NORMAL	TECNICA	OTRA
TOTAL DEL PAIS	5 382 349	1 517 175	1 837 981	614 721	1 130 733	281 739
ASISTE	1 332 629	430 411	478 492	53 274	306 429	64 023
VARONES	646 205	167 685	181 772	9 145	256 026	29 577
MUJERES	686 424	262 726	296 720	44 129	48 403	34 446
URBANA	1 241 482	401 037	447 327	50 051	285 430	57 637
RURAL	91 147	29 374	31 165	3 223	20 999	6 386
ASISTIO	4 049 720	1 086 764	1 359 489	561 447	824 304	217 716
VARONES	1 996 931	547 899	605 781	70 144	695 304	77 803
MUJERES	2 052 789	538 865	753 708	491 303	129 000	139 913
URBANA	3 820 947	1 021 844	1 291 471	526 175	778 353	203 104
RURAL	228 773	64 920	68 018	35 272	45 951	14 612
INCOMPLETO	2 107 359	603 459	788 110	165 740	480 958	69 092
VARONES	1 179 574	310 955	376 172	29 846	431 377	31 224
MUJERES	927 785	292 504	411 938	135 694	49 581	37 868
URBANA	1 980 807	560 994	745 852	156 708	453 769	63 484
RURAL	126 552	42 465	42 258	9 032	27 189	5 608
COMPLETO	1 942 361	483 305	571 379	395 707	343 346	148 624
VARONES	817 357	236 944	229 609	40 298	263 927	46 579
MUJERES	1 125 004	246 361	341 770	355 409	79 419	102 045
URBANA	1 840 140	460 850	545 619	369 467	324 584	139 620
RURAL	102 221	22 455	25 760	26 240	18 762	9 004

Cuadro E.8 - Especialidad cursada según asistencia y sexo

ESPECIALIDAD	POBLACION QUE ASISTE O ASISTIO A ENSEÑANZA UNIVERSITARIA	ASISTE			ASISTIO						
		TOTAL	VARONES	MUJERES	TOTAL	INCOMPLETO			COMPLETO		
						TOTAL	VARONES	MUJERES	TOTAL	VARONES	MUJERES
TOTAL DEL PAIS	1 126 293	353 639	198 521	155 118	772 654	308 715	192 587	116 128	463 939	292 117	171 822
TECNICOS Y AUXILIARES											
01.CIENCIAS AGROPECUARIAS	961	275	207	68	686	189	136	53	497	391	106
02.INGENIERIA, ARQUITECTURA, AGRIMENSURA Y TECNOLOGIA	3 092	816	619	197	2 276	1 121	1 008	113	1 155	1 036	119
03.CIENCIAS EXACTAS Y NATURALES	3 367	1 343	660	683	2 024	700	283	417	1 324	657	667
04.BIOQUIMICA, FARMACIA Y QUIMICA.	2 271	585	241	344	1 686	803	546	257	883	592	291
05.ADMINISTRACION, CIENCIAS ECONOMICAS Y ORGANIZACION	1 685	666	257	409	1 019	252	114	138	767	290	477
06.DERECHO Y CIENCIAS POLITICAS Y DIPLOMACIA	60	5	5		55	28	6	22	27	21	6
07.OTRAS CIENCIAS SOCIALES	7 399	1 290	140	1 150	6 109	1 350	137	1 213	4 759	273	4 486
08.FILOSOFIA Y LETRAS E HISTORIA	35	6	1	5	29	11		11	18	11	7
09.CIENCIAS DE LA EDUCACION Y PSICOLOGIA	986	284	19	265	704	193	20	173	511	19	492
10.IDIOMAS	155	47	4	43	108	37	6	31	71	8	63
11.BELLAS ARTES Y MUSICA	150	58	30	28	92	35	23	12	57	39	18
12.MEDICINA	4 842	775	183	592	4 067	564	104	460	3 503	753	2 750
13.ENFERMERIA	4 274	1 036	176	860	3 238	619	50	569	2 619	193	2 426
PROFESORES											
14.CIENCIAS BASICAS Y TECNOLOGICAS	9 093	2 564	362	2 202	6 529	2 123	385	1 738	4 406	548	3 858
15.CIENCIAS SOCIALES	863	184	69	115	679	252	63	189	427	174	253
16.CIENCIAS HUMANAS	28 974	7 223	1 272	5 951	21 751	5 554	784	4 770	16 197	2 538	13 659
17.BELLAS ARTES Y MUSICA	2 778	563	172	391	2 215	397	101	296	1 818	426	1 392
DOCTORES											
18.CIENCIAS BASICAS Y TECNOLOGICAS	5 371	869	424	445	4 502	1 317	866	451	3 185	2 327	858
19.CIENCIAS SOCIALES I (1)	512	81	58	23	431	47	13	34	384	252	132
20.CIENCIAS SOCIALES II (2)	1 444	214	91	123	1 230	183	125	58	1 047	813	234
21.CIENCIAS SOCIALES III (3)	2 024	233	146	87	1 791	228	178	50	1 563	1 484	79
22.CIENCIAS HUMANAS	1 097	132	43	89	965	187	82	105	778	403	375
23.CIENCIAS MEDICAS I (4)	559	27	14	13	532	12	1	11	520	306	214
24.CIENCIAS MEDICAS II (5)	2 689	287	159	128	2 402	185	126	59	2 217	1 822	395

Cuadro E.8 - Especialidad cursada según asistencia y sexo

ESPECIALIDAD	POBLACION QUE ASISTE O ASISTIO A ENSEÑANZA UNIVERSITARIA	ASISTE			ASISTIO						
		TOTAL	VARONES	MUJERES	TOTAL	INCOMPLETO			COMPLETO		
						TOTAL	VARONES	MUJERES	TOTAL	VARONES	MUJERES
FORMACION PROFESIONAL UNIVERSITARIA											
25.PRODUCCION AGROPECUARIA	33 397	12 853	9 139	3 714	20 544	8 769	7 070	1 699	11 775	10 080	1 695
26.SANIDAD ANIMAL	18 860	7 527	5 574	1 953	11 333	4 605	3 602	1 003	6 728	5 952	776
27.VIVIENDAS Y URBANISMO	55 686	21 176	12 056	9 120	34 510	14 113	8 871	5 242	20 397	13 900	6 497
28.OBRAS CIVILES EN GENERAL	78 582	25 400	22 266	3 134	53 182	25 489	23 554	1 935	27 693	26 510	1 183
29.INGENIERIA NAVAL, AERONAUTICA Y AFINES	2 726	1 070	1 011	59	1 656	727	706	21	929	918	11
30.ING. ELECTRICA Y ELECTRONICA	24 859	11 958	11 370	588	12 901	6 685	6 637	248	6 016	5 832	184
31.ING.ELECTROMECANICA	9 284	3 622	3 519	103	5 662	2 620	2 564	56	3 042	3 022	20
32.ING. HIDRAULICA	950	504	386	118	446	147	117	30	299	270	29
33.ING. MECANICA	18 670	5 945	5 881	64	12 725	5 905	5 830	75	6 820	6 766	54
34.ING. EN INDUSTRIAS METALURGICAS Y SIDERURGICAS	1 399	469	447	22	930	351	326	25	579	569	10
35.ING. EN PRODUCCION MINERA Y DE PETROLEO	1 935	575	486	89	1 360	546	487	59	814	781	33
36.GEOLOGIA	4 895	1 680	1 153	527	3 215	1 099	777	322	2 116	1 675	441
37.ING. NUCLEAR	129	61	54	7	68	35	30	5	33	32	1
38.ING. EN TECNOLOGIA ALIMENTARIA	1 256	555	318	237	701	321	280	41	380	317	63
39.ING. EN FABRICACION DE PRODUCTOS QUIMICOS	16 102	5 599	3 722	1 877	10 503	4 313	3 313	1 000	6 190	5 319	871
40.OTRAS INGENIERIAS	10 341	3 280	2 911	369	7 061	2 169	2 029	140	4 892	4 760	132
41.ASTRONOMIA, GEOGRAFIA Y METEOROLOGIA	1 447	499	184	315	948	362	104	258	586	178	408
42.COMPUTACION, ESTADISTICA, INVESTIGACION OPERATIVA, SISTEMAS E INFORMATICA	10 064	4 806	2 412	2 394	5 258	2 202	1 006	1 196	3 056	1 529	1 527
43.FISICA, MATEMATICA Y QUIMICA	11 189	3 793	1 755	2 038	7 396	3 521	1 633	1 888	3 875	2 008	1 867
44.OCEANOGRAFIA	194	120	69	51	74	37	8	29	37	22	15
45.BIOLOGIA	6 712	2 969	913	2 056	3 743	1 940	545	1 395	1 803	395	1 408
46.BIOQUIMICA	26 731	9 593	2 831	6 762	17 138	5 815	2 426	3 389	11 323	4 956	6 367
47.FARMACIA	18 122	3 189	940	2 249	14 933	4 199	1 742	2 457	10 734	4 663	6 071
48.CIENCIAS ADMINISTRATIVAS	19 902	7 470	5 185	2 285	12 432	5 103	3 598	1 505	7 329	5 820	1 509
49.CIENCIAS CONTABLES	66 234	17 346	10 453	6 893	48 888	11 192	7 797	3 395	37 696	28 764	8 932
50.ECONOMIA	90 352	38 157	22 548	15 609	52 195	38 934	27 198	11 736	13 261	10 082	3 179
51.CIENCIAS JURIDICAS	138 647	42 944	22 318	20 626	95 903	42 979	26 500	16 479	52 924	38 442	14 482
52.ESCRIBANIA	10 395	510	152	358	9 885	2 116	985	1 131	7 769	4 758	3 011
53.ANTROPOLOGIA, SOCIOLOGIA Y CIENCIAS POLITICAS	10 731	611	1 200	1 611	7 920	3 277	1 321	1 956	4 643	1 993	2 650
54.OTRAS CIENCIAS SOCIALES	12 223	4 465	1 711	2 754	7 758	2 696	1 022	1 674	5 062	1 717	3 345

Cuadro E.8 - Especialidad cursada según asistencia y sexo

ESPECIALIDAD	POBLACION QUE ASISTE O ASISTIO A ENSEÑANZA UNIVERSITARIA	ASISTE			ASISTIO						
		TOTAL	VARONES	MUJERES	TOTAL	INCOMPLETO			COMPLETO		
						TOTAL	VARONES	MUJERES	TOTAL	VARONES	MUJERES
55.FILOSOFIA, TEOLOGIA E HISTORIA	17 763	4 583	1 958	2 625	13 180	6 521	2 161	4 360	6 659	3 437	3 222
56.LETRAS	12 355	4 189	596	3 593	8 166	3 378	546	2 832	4 788	550	4 238
57.PSICOLOGIA Y CIENCIAS DE LA EDUCACION	39 913	11 960	1 985	9 975	27 953	10 320	1 895	8 425	17 633	2 651	14 982
58.BELLAS ARTES Y MUSICA	6 073	1 963	569	1 394	4 110	1 842	689	1 153	2 268	810	1 458
59.MEDICINA	132 707	37 357	20 827	16 530	95 350	27 668	17 973	9 695	67 482	52 067	15 415
60.ODONTOLOGIA	31 840	6 638	2 395	4 243	25 202	5 773	2 867	2 906	19 429	10 090	9 339
61.OTRAS CIENCIAS MEDICAS	21 543	4 014	448	3 566	17 529	2 610	413	2 197	14 919	1 721	13 198
62.OTRA FORMACION PROFESIONAL UNIVERSITARIA	3 196	643	327	316	2 553	652	393	259	1 901	1 191	710
63.NO ESPECIFICADA	74 006	21 783	11 100	10 683	52 223	30 897	18 415	12 482	21 326	12 194	9 132

1- ADMINISTRACION DE EMPRESAS, ANTROPOLOGIA, CIENCIAS POLITICAS, CIENCIAS SOCIALES, COMUNICACIONES SOCIALES, NOTARIADO, SOCIOLOGIA, SERVICIO SOCIAL.
2- ABOGACIA, CIENCIAS JURIDICAS, CIENCIAS PENALES, DERECHO Y JURISPRUDENCIA.
3- CIENCIAS COMERCIALES, CIENCIAS CONTABLES, CIENCIAS ECONOMICAS Y ECONOMIA.
4- FONOAUDIOLOGIA, FONOLOGIA Y ODONTOLOGIA.
5- MEDICINA.

Población de 14 años y más Total - Urbana - Rural

Cuadro A.1 - Condición de actividad económica por edad y sexo

EDAD Y SEXO	POBLACION DE 14 AÑOS Y MAS	ECONOMICAMENTE ACTIVA	ECONOMICAMENTE NO ACTIVA					TASA DE ACTIVI-DAD
			TOTAL	JUBILADOS Y PENSIONADOS	ESTUDIANTES	CUIDADO DEL HOGAR	OTRA SITUACION	
TOTAL DEL PAIS	19 936 213	10 033 798	9 902 415	1 944 064	1 517 768	5 451 540	989 043	50,3
14	469 535	66 998	402 537	58	337 871	26 640	37 968	14,3
15	480 079	121 942	358 137	113	279 674	38 633	39 717	25,4
16	472 985	165 229	307 756	182	224 241	46 399	36 934	34,9
17	469 610	191 682	277 928	220	190 081	54 454	33 173	40,8
18	472 887	228 849	244 038	138	133 053	64 787	46 060	48,4
19	445 927	221 835	224 092	139	86 321	72 494	65 138	49,7
20	446 669	267 763	178 906	237	64 877	83 455	30 337	59,9
21	432 420	274 521	157 899	257	48 349	86 510	22 783	63,5
22	446 871	287 044	159 827	304	38 366	100 412	20 745	64,2
23	455 532	297 368	158 164	317	29 368	109 965	18 514	65,3
24	442 665	288 586	154 079	387	21 674	115 877	16 141	65,2
25-29	2 124 283	1 387 789	736 494	3 237	44 952	622 123	66 182	65,3
30-34	1 974 193	1 287 163	687 030	5 469	8 507	620 276	52 778	65,2
35-39	1 724 306	1 117 079	607 227	9 555	3 806	549 461	44 405	64,8
40-44	1 548 615	989 578	559 037	18 641	2 069	495 572	42 535	63,9
45-49	1 496 787	916 996	579 791	42 954	1 634	489 259	45 944	61,3
50-54	1 459 633	811 788	647 845	94 949	1 652	496 315	54 929	55,6
55-59	1 280 535	597 529	683 004	192 209	1 253	432 938	56 604	46,7
60-64	1 002 119	295 622	706 497	323 811		328 337	54 349	29,5
65-69	873 806	136 247	737 559	418 559		266 939	52 061	15,6
70-74	634 520	52 874	581 646	362 332		171 314	48 000	8,3
75 Y MAS	782 238	29 316	752 922	469 796		179 380	103 746	3,7
VARONES	9 707 442	7 278 034	2 429 408	1 091 441	718 293	49 719	569 955	75,0
14	238 886	46 341	192 545	35	171 262	1 680	19 568	19,4
15	240 668	83 184	157 484	48	135 660	1 684	20 092	34,6
16	238 698	113 712	124 986	79	104 695	1 489	18 723	47,6
17	234 614	129 986	104 628	86	86 670	1 243	16 629	55,4
18	241 064	148 181	92 883	36	61 754	1 099	29 994	61,5
19	218 797	130 114	88 683	76	36 702	828	51 077	59,5
20	218 182	170 132	48 050	86	29 312	763	17 889	78,0
21	214 393	178 653	35 740	104	22 221	702	12 713	83,3
22	221 197	191 183	30 014	137	18 080	759	11 038	86,4
23	227 106	201 828	25 278	128	14 473	860	9 817	88,9
24	218 932	198 848	20 084	185	10 291	869	8 739	90,8
25-29	1 050 065	985 372	64 693	1 821	20 440	4 029	38 403	93,8
30-34	979 816	936 767	43 049	3 255	3 238	4 107	32 449	95,6
35-39	855 293	817 687	37 606	5 072	1 004	3 470	28 060	95,6
40-44	772 913	731 214	41 699	10 347	709	3 297	27 346	94,6
45-49	748 046	691 158	56 888	23 232	618	3 221	29 817	92,4
50-54	709 825	621 500	88 325	49 505	637	3 471	34 712	87,6
55-59	620 972	481 715	139 257	97 969	527	3 621	37 140	77,6
60-64	469 993	243 712	226 281	188 595		3 260	34 426	51,9
65-69	397 567	110 712	286 855	254 317		3 132	29 406	27,8
70-74	279 279	42 696	236 583	210 035		2 781	23 767	15,3
75 Y MAS	311 136	23 339	287 797	246 293		3 354	38 150	7,5

Población de 14 años y más Total - Urbana - Rural

Cuadro A.1 - Condición de actividad económica por edad y sexo

EDAD Y SEXO	POBLACION DE 14 AÑOS Y MAS	ECONOMICAMENTE ACTIVA	ECONOMICAMENTE NO ACTIVA					TASA DE ACTIVIDAD
			TOTAL	JUBILADOS Y PENSIONADOS	ESTUDIANTES	CUIDADO DEL HOGAR	OTRA SITUACION	
MUJERES	10 228 771	2 755 764	7 473 007	852 623	799 475	5 401 821	419 088	26,9
14	230 649	20 657	209 992	23	166 609	24 960	18 400	9,0
15	239 411	38 758	200 653	65	144 014	36 949	19 625	16,2
16	234 287	51 517	182 770	103	119 546	44 910	18 211	22,0
17	234 996	61 696	173 300	134	103 411	53 211	16 544	26,3
18	231 823	80 668	151 155	102	71 299	63 688	16 066	34,8
19	227 130	91 721	135 409	63	49 619	71 666	14 061	40,4
20	228 487	97 631	130 856	151	35 565	82 692	12 448	42,7
21	218 027	95 868	122 159	153	26 128	85 808	10 070	44,0
22	225 674	95 861	129 813	167	20 286	99 653	9 707	42,5
23	228 426	95 540	132 886	189	14 695	109 105	8 697	41,8
24	223 733	89 738	133 995	202	11 383	115 008	7 402	40,1
25-29	1 074 218	402 417	671 801	1 416	24 512	618 094	27 779	37,5
30-34	994 377	350 396	643 981	2 214	5 269	616 169	20 329	35,2
35-39	869 013	299 392	569 621	4 483	2 802	545 991	16 345	34,5
40-44	775 702	258 364	517 338	8 494	1 380	492 275	15 189	33,3
45-49	748 741	225 638	522 903	19 722	1 016	486 038	16 127	30,2
50-54	749 808	190 288	559 520	45 444	1 015	492 844	20 217	25,4
55-59	659 561	115 814	543 747	94 240	726	429 317	19 464	17,6
60-64	532 126	51 910	480 216	135 216		325 077	19 923	9,8
65-69	476 239	25 535	450 704	164 242		263 807	22 655	5,4
70-74	355 241	10 178	345 063	152 297		168 533	24 233	2,9
75 Y MAS	471 102	5 977	465 125	223 503		176 026	65 596	1,3

Población de 14 años y más Total - Urbana - Rural

Cuadro A.1 - Condición de actividad económica por edad y sexo

EDAD Y SEXO	POBLACION DE 14 AÑOS Y MAS	ECONOMICAMENTE ACTIVA	ECONOMICAMENTE NO ACTIVA					TASA DE ACTIVIDAD
			TOTAL	JUBILADOS Y PENSIONADOS	ESTUDIANTES	CUIDADO DEL HOGAR	OTRA SITUACION	
URBANA	16 818 276	8 441 321	8 376 955	1 789 470	1 372 442	4 458 753	756 290	50,2
14-19	2 292 204	786 287	1 505 917	787	1 117 245	201 685	186 200	34,3
20-24	1 864 813	1 206 158	658 655	1 296	194 692	379 657	83 010	64,7
25-29	1 791 483	1 190 341	601 142	2 822	42 784	504 947	50 589	66,4
30-34	1 671 503	1 104 796	566 707	4 816	8 117	513 268	40 506	66,1
35-39	1 454 407	955 562	498 845	8 618	3 587	452 480	34 160	65,7
40-44	1 300 458	841 431	459 027	17 059	1 910	407 520	32 538	64,7
45-49	1 267 028	762 002	485 026	39 617	1 467	407 827	36 115	61,7
50-54	1 244 766	691 186	553 580	88 538	1 490	419 393	44 159	55,5
55-59	1 097 932	501 006	596 926	180 979	1 150	369 328	45 469	45,6
60-64	853 625	230 944	622 681	302 326		277 391	42 964	27,1
65-69	750 364	98 568	651 796	384 506		226 721	40 569	13,1
70-74	549 437	35 045	514 392	330 812		146 091	37 579	6,4
75 Y MAS	680 256	17 995	662 261	427 294		152 535	82 432	2,6
VARONES	8 000 374	5 921 251	2 079 123	983 647	640 854	34 468	420 154	74,0
14-19	1 128 266	486 235	642 031	320	524 279	4 779	112 653	43,1
20-24	908 810	769 380	139 430	518	90 798	2 742	45 372	84,7
25-29	870 294	818 016	52 278	1 543	19 511	3 041	28 183	94,0
30-34	814 755	781 803	32 952	2 828	3 102	3 119	23 903	96,0
35-39	708 397	679 707	28 690	4 525	915	2 512	20 738	96,0
40-44	635 595	603 325	32 270	9 183	636	2 328	20 123	94,9
45-49	618 937	572 407	46 530	21 144	551	2 324	22 511	92,5
50-54	590 089	514 599	75 490	45 513	577	2 562	26 838	87,2
55-59	517 872	394 729	123 143	91 026	485	2 729	28 903	76,2
60-64	386 672	184 895	201 777	173 557		2 266	25 954	47,8
65-69	328 527	76 460	252 067	228 855		2 019	21 193	23,3
70-74	232 156	26 480	205 676	187 004		1 874	16 798	11,4
75 Y MAS	260 004	13 215	246 789	217 631		2 173	26 985	5,1
MUJERES	8 817 902	2 520 070	6 297 832	805 823	731 588	4 424 285	336 136	28,6
14-19	1 163 938	300 052	863 886	467	592 966	196 906	73 547	25,8
20-24	956 003	436 778	519 225	778	103 894	376 915	37 638	45,7
25-29	921 189	372 325	548 864	1 279	23 273	501 906	22 406	40,4
30-34	856 748	322 993	533 755	1 988	5 015	510 149	16 603	37,7
35-39	746 010	275 855	470 155	4 093	2 672	449 968	13 422	37,0
40-44	664 863	238 106	426 757	7 676	1 274	405 192	12 415	35,8
45-49	648 091	209 595	438 496	18 473	916	405 503	13 604	32,3
50-54	654 677	176 587	478 090	43 025	913	416 831	17 321	27,0
55-59	580 060	106 277	473 783	89 953	665	366 599	16 566	18,3
60-64	466 953	46 049	420 904	128 769		275 125	17 010	9,9
65-69	421 837	22 108	399 729	155 651		224 702	19 376	5,2
70-74	317 281	8 565	308 716	143 808		144 127	20 781	2,7
75 Y MAS	420 252	4 780	415 472	209 663		150 362	55 447	1,1

Población de 14 años y más Total - Urbana - Rural

Cuadro A.1 - Condición de actividad económica por edad y sexo

EDAD Y SEXO	POBLACION DE 14 AÑOS Y MAS	ECONOMICAMENTE ACTIVA	ECONOMICAMENTE NO ACTIVA					TASA DE ACTIVI-DAD
			TOTAL	JUBILADOS Y PENSIONADOS	ESTUDIANTES	CUIDADO DEL HOGAR	OTRA SITUACION	
RURAL	3 117 937	1 592 477	1 525 460	154 594	145 326	992 787	232 753	51,1
14-19	518 819	210 248	308 571	63	133 996	101 722	72 790	40,5
20-24	359 344	209 124	150 220	206	7 942	116 562	25 510	58,2
25-29	332 800	197 448	135 352	415	2 168	117 176	15 593	59,3
30-34	302 690	182 367	120 323	653	390	107 008	12 272	60,2
35-39	269 899	161 517	108 382	937	219	96 981	10 245	59,8
40-44	248 157	148 147	100 010	1 762	179	88 052	9 997	59,7
45-49	229 759	134 994	94 765	3 337	167	81 432	9 829	58,8
50-54	214 867	120 602	94 265	6 411	162	76 922	10 770	56,1
55-59	182 601	96 523	86 078	11 230	103	63 610	11 135	52,9
60-64	148 494	64 678	83 816	21 485		50 946	11 385	43,6
65-69	123 442	37 679	85 763	34 053		40 218	11 492	30,5
70-74	85 083	17 829	67 254	31 520		25 313	10 421	21,0
75 Y MAS	101 982	11 321	90 661	42 502		26 845	21 314	11,1
VARONES	1 707 068	1 356 783	350 285	107 794	77 439	15 251	149 801	79,5
14-19	284 461	165 283	119 178	40	72 464	3 244	43 430	58,1
20-24	191 000	171 264	19 736	122	3 579	1 211	14 824	89,7
25-29	179 771	167 356	12 415	278	929	988	10 220	93,1
30-34	165 061	154 964	10 097	427	136	988	8 546	93,9
35-39	146 896	137 980	8 916	547	89	958	7 322	93,9
40-44	137 318	127 889	9 429	1 164	73	969	7 223	93,1
45-49	129 109	118 751	10 358	2 088	67	897	7 306	92,0
50-54	119 736	106 901	12 835	3 992	60	909	7 874	89,3
55-59	103 100	86 986	16 114	6 943	42	692	8 237	84,4
60-64	83 321	58 617	24 504	15 038		994	8 472	70,6
65-69	69 040	34 252	34 788	25 462		1 113	8 213	49,6
70-74	47 123	16 216	30 907	23 031		907	6 969	34,4
75 Y MAS	51 132	10 124	41 008	28 662		1 181	11 165	19,8
MUJERES	1 410 869	235 694	1 175 175	46 800	67 887	977 536	82 952	16,7
14-19	234 358	44 965	189 393	23	61 532	98 478	29 360	19,2
20-24	168 344	37 860	130 484	84	4 363	115 351	10 686	22,5
25-29	153 029	30 092	122 937	137	1 239	116 188	5 373	19,7
30-34	137 629	27 403	110 226	226	254	106 020	3 726	19,9
35-39	123 003	23 537	99 466	390	130	96 023	2 923	19,1
40-44	110 639	20 258	90 581	618	106	87 083	2 774	18,3
45-49	100 650	16 243	84 407	1 249	100	80 535	2 523	16,1
50-54	95 131	13 701	81 430	2 419	102	76 013	2 896	14,4
55-59	79 501	9 537	69 964	4 287	61	62 718	2 898	12,0
60-64	65 173	5 861	59 312	6 447		49 952	2 913	9,0
65-69	54 402	3 427	50 975	8 591		39 105	3 279	6,3
70-74	37 969	1 613	36 347	8 489		24 406	3 452	4,2
75 Y MAS	50 850	1 197	49 653	13 840		25 664	10 149	2,4

Población de 14 años y más económicamente activa

Cuadro A.2 - Categoría ocupacional por provincia, sexo y zona urbana o rural

PROVINCIA, SEXO Y ZONA URBANA O RURAL	POBLACION ACTIVA DE 14 AÑOS Y MAS (1)	CATEGORIA OCUPACIONAL						
		EMPLEADO U OBRERO				CUENTA PROPIA	PATRON O SOCIO	FAMILIAR SIN REMUNERACION FIJA
		TOTAL	SECTOR PUBLICO	SECTOR PRIVADO	SERVICIO DOMESTICO			
TOTAL DEL PAIS	9 989 190	7 147 327	2 065 032	4 535 542	546 753	1 939 884	575 507	326 472
VARONES	7 249 703	4 876 634	1 338 454	3 525 763	12 417	1 610 043	512 748	250 278
MUJERES	2 739 487	2 270 693	726 578	1 009 779	534 336	329 841	62 759	76 194
URBANA	8 403 002	6 174 650	1 861 583	3 816 407	496 660	1 571 792	496 687	159 873
RURAL	1 586 188	972 677	203 449	719 135	50 093	368 092	78 820	166 599
CAPITAL FEDERAL								
TOTAL	1 192 142	866 171	243 578	559 587	63 006	209 619	104 819	11 533
VARONES	742 281	489 638	135 748	350 070	3 820	155 713	90 684	6 246
MUJERES	449 861	376 533	107 630	209 517	59 186	53 906	14 135	5 287
URBANA	1 192 142	866 171	243 578	559 587	63 006	209 619	104 819	11 533
RURAL								
19 PARTIDOS G.B.A.								
TOTAL	2 556 037	1 926 806	428 019	1 355 937	142 850	460 154	123 839	45 238
VARONES	1 848 123	1 327 799	295 936	1 029 122	2 741	379 888	110 062	30 374
MUJERES	707 914	599 007	132 083	326 815	140 109	80 266	13 777	14 864
URBANA	2 535 111	1 911 783	424 741	1 345 650	141 392	456 200	123 040	44 088
RURAL	20 926	15 023	3 278	10 287	1 456	3 954	799	1 150
RESTO DE BUENOS AIRES								
TOTAL	1 504 259	1 054 228	324 230	655 678	74 320	302 809	103 163	44 059
VARONES	1 108 189	730 723	208 551	520 750	1 422	253 018	93 050	31 398
MUJERES	396 070	323 505	115 679	134 928	72 898	49 791	10 113	12 661
URBANA	1 223 005	874 998	294 596	516 599	63 803	242 352	81 952	23 703
RURAL	281 254	179 230	29 634	139 079	10 517	60 457	21 211	20 356

Población de 14 años y más económicamente activa

Cuadro A.2 - Categoría ocupacional por provincia, sexo y zona urbana o rural

PROVINCIA, SEXO Y ZONA URBANA O RURAL	POBLACION ACTIVA DE 14 AÑOS Y MAS (1)	CATEGORIA OCUPACIONAL						
		EMPLEADO U OBRERO				CUENTA PROPIA	PATRON O SOCIO	FAMILIAR SIN REMUNERACION FIJA
		TOTAL	SECTOR PUBLICO	SECTOR PRIVADO	SERVICIO DOMESTICO			
CATAMARCA								
TOTAL	60 283	42 249	21 432	17 353	3 464	12 989	1 455	3 590
VARONES	44 137	28 924	13 738	15 111	75	10 903	1 264	3 046
MUJERES	16 146	13 325	7 694	2 242	3 389	2 086	191	544
URBANA	37 013	28 610	15 411	10 528	2 671	6 440	1 066	897
RURAL	23 270	13 639	6 021	6 825	793	6 549	389	2 693
CORDOBA								
TOTAL	862 157	577 760	171 986	357 530	48 244	190 789	55 997	37 611
VARONES	631 485	392 493	109 768	282 083	642	158 935	50 379	29 678
MUJERES	230 672	185 267	62 218	75 447	47 602	31 854	5 618	7 933
URBANA	694 622	483 848	151 514	290 155	42 179	148 014	44 912	17 848
RURAL	167 535	93 912	20 472	67 375	6 065	42 775	11 085	19 763
CORRIENTES								
TOTAL	195 337	133 955	50 229	69 673	14 053	40 790	6 604	13 988
VARONES	146 286	93 984	32 156	61 391	437	35 430	5 826	11 046
MUJERES	49 051	39 971	18 073	8 282	13 616	5 360	778	2 942
URBANA	131 447	99 082	41 945	45 019	12 118	23 653	5 034	3 678
RURAL	63 890	34 873	8 284	24 654	1 935	17 137	1 570	10 310
CHACO								
TOTAL	219 232	146 599	45 161	86 982	14 456	43 215	9 965	19 453
VARONES	172 353	107 084	28 670	78 226	188	38 701	9 142	17 426
MUJERES	46 879	39 515	16 491	8 756	14 268	4 514	823	2 027
URBANA	138 196	103 616	36 418	54 610	12 588	23 475	6 351	4 754
RURAL	81 036	42 983	8 743	32 372	1 868	19 740	3 614	14 699

Población de 14 años y más económicamente activa

Cuadro A.2 - Categoría ocupacional por provincia, sexo y zona urbana o rural

PROVINCIA, SEXO Y ZONA URBANA O RURAL	POBLACION ACTIVA DE 14 AÑOS Y MAS (1)	CATEGORIA OCUPACIONAL						
		EMPLEADO U OBRERO				CUENTA PROPIA	PATRON O SOCIO	FAMILIAR SIN REMUNERACION FIJA
		TOTAL	SECTOR PUBLICO	SECTOR PRIVADO	SERVICIO DOMESTICO			
CHUBUT								
TOTAL	101 308	79 952	29 655	44 677	5 620	13 505	4 807	3 044
VARONES	75 016	57 006	20 451	36 450	105	11 384	4 168	2 458
MUJERES	26 292	22 946	9 204	8 227	5 515	2 121	639	586
URBANA	81 614	66 526	25 898	35 727	4 901	10 391	3 641	1 056
RURAL	19 694	13 426	3 757	8 950	719	3 114	1 166	1 988
ENTRE RIOS								
TOTAL	292 291	195 580	70 327	106 013	19 240	69 789	14 092	12 830
VARONES	221 468	136 923	46 908	89 528	487	61 387	12 739	10 419
MUJERES	70 823	58 657	23 419	16 485	18 753	8 402	1 353	2 411
URBANA	200 828	146 808	58 276	72 752	15 780	38 264	10 656	5 080
RURAL	91 463	48 772	12 051	33 261	3 460	31 505	3 436	7 750
FORMOSA								
TOTAL	89 161	54 621	23 461	25 386	5 754	22 324	2 794	9 422
VARONES	69 597	38 527	15 619	22 698	210	20 020	2 487	8 563
MUJERES	19 564	16 094	7 862	2 688	5 544	2 304	307	859
URBANA	52 351	38 771	18 383	15 728	4 660	9 943	1 849	1 788
RURAL	36 810	15 850	5 098	9 658	1 094	12 381	945	7 634
JUJUY								
TOTAL	124 466	96 316	32 702	57 063	6 551	19 727	3 826	4 597
VARONES	92 585	71 258	20 926	50 222	110	15 076	3 328	2 923
MUJERES	31 881	25 058	11 776	6 841	6 441	4 651	498	1 674
URBANA	92 967	73 117	27 885	39 363	5 869	15 125	2 973	1 752
RURAL	31 499	23 199	4 817	17 700	682	4 602	853	2 845

Población de 14 años y más económicamente activa

Cuadro A.2 - Categoría ocupacional por provincia, sexo y zona urbana o rural

PROVINCIA, SEXO Y ZONA URBANA O RURAL	POBLACION ACTIVA DE 14 AÑOS Y MAS (1)	CATEGORIA OCUPACIONAL						
		EMPLEADO U OBRERO				CUENTA PROPIA	PATRON O SOCIO	FAMILIAR SIN REMUNERACION FIJA
		TOTAL	SECTOR PUBLICO	SECTOR PRIVADO	SERVICIO DOMESTICO			
LA PAMPA								
TOTAL	80 368	52 290	17 214	30 551	4 525	18 107	6 443	3 528
VARONES	61 676	36 598	10 573	25 984	41	16 058	5 948	3 072
MUJERES	18 692	15 692	6 641	4 567	4 484	2 049	495	456
URBANA	50 613	35 283	13 766	18 145	3 372	10 307	3 910	1 113
RURAL	29 755	17 007	3 448	12 406	1 153	7 800	2 533	2 415
LA RIOJA								
TOTAL	49 210	36 098	17 903	15 185	3 010	9 113	1 282	2 717
VARONES	36 330	24 769	11 803	12 910	56	8 036	1 116	2 409
MUJERES	12 880	11 329	6 100	2 275	2 954	1 077	166	308
URBANA	32 313	25 702	13 864	9 513	2 325	4 821	1 008	782
RURAL	16 897	10 396	4 039	5 672	685	4 292	274	1 935
MENDOZA								
TOTAL	417 360	303 018	82 398	202 516	18 104	79 044	21 651	13 647
VARONES	317 005	217 499	55 355	161 979	165	68 623	19 869	11 014
MUJERES	100 355	85 519	27 043	40 537	17 939	10 421	1 782	2 633
URBANA	285 557	205 450	67 802	122 538	15 110	58 423	16 740	4 944
RURAL	131 803	97 568	14 596	79 978	2 994	20 621	4 911	8 703
MISIONES								
TOTAL	194 796	120 846	35 074	75 169	10 603	48 864	8 154	16 932
VARONES	147 274	88 298	21 958	66 103	237	40 868	7 175	10 933
MUJERES	47 522	32 548	13 116	9 066	10 366	7 996	979	5 999
URBANA	100 561	75 608	27 049	40 135	8 424	17 584	4 854	2 515
RURAL	94 235	45 238	8 025	35 034	2 179	31 280	3 300	14 417

Población de 14 años y más económicamente activa

Cuadro A.2 - Categoría ocupacional por provincia, sexo y zona urbana o rural

PROVINCIA, SEXO Y ZONA URBANA O RURAL	POBLACION ACTIVA DE 14 AÑOS Y MAS (1)	CATEGORIA OCUPACIONAL						
		EMPLEADO U OBRERO				CUENTA PROPIA	PATRON O SOCIO	FAMILIAR SIN REMUNERACION FIJA
		TOTAL	SECTOR PUBLICO	SECTOR PRIVADO	SERVICIO DOMESTICO			
NEUQUEN								
TOTAL	87 192	67 026	27 579	34 092	5 355	13 688	3 551	2 927
VARONES	65 069	48 162	19 685	28 381	96	11 642	3 031	2 234
MUJERES	22 123	18 864	7 894	5 711	5 259	2 046	520	693
URBANA	66 399	53 339	21 993	26 735	4 611	9 193	2 953	914
RURAL	20 793	13 687	5 586	7 357	744	4 495	598	2 013
RIO NEGRO								
TOTAL	142 858	105 028	31 747	64 430	8 851	23 476	8 998	5 356
VARONES	105 867	73 228	20 207	52 853	168	20 178	8 050	4 411
MUJERES	36 991	31 800	11 540	11 577	8 683	3 298	948	945
URBANA	102 962	77 845	26 639	43 723	7 483	17 007	6 195	1 915
RURAL	39 896	27 183	5 108	20 707	1 368	6 469	2 803	3 441
SALTA								
TOTAL	203 242	149 860	49 082	86 972	13 806	38 408	7 367	7 607
VARONES	152 416	107 401	32 095	75 103	203	32 275	6 555	6 185
MUJERES	50 826	42 459	16 987	11 869	13 603	6 133	812	1 422
URBANA	148 656	111 186	42 570	56 165	12 451	28 006	5 989	3 475
RURAL	54 586	38 674	6 512	30 807	1 355	10 402	1 378	4 132
SAN JUAN								
TOTAL	146 989	107 353	34 871	65 747	6 735	27 618	6 373	5 645
VARONES	113 145	77 937	22 381	55 521	35	24 444	5 922	4 842
MUJERES	33 844	29 416	12 490	10 226	6 700	3 174	451	803
URBANA	105 148	75 900	29 422	40 580	5 898	21 257	5 053	2 938
RURAL	41 841	31 453	5 449	25 167	837	6 361	1 320	2 707

Población de 14 años y más económicamente activa

Cuadro A.2 - Categoría ocupacional por provincia, sexo y zona urbana o rural

PROVINCIA, SEXO Y ZONA URBANA O RURAL	POBLACION ACTIVA DE 14 AÑOS Y MAS (1)	CATEGORIA OCUPACIONAL						
		EMPLEADO U OBRERO				CUENTA PROPIA	PATRON O SOCIO	FAMILIAR SIN REMUNERACION FIJA
		TOTAL	SECTOR PUBLICO	SECTOR PRIVADO	SERVICIO DOMESTICO			
SAN LUIS								
TOTAL	73 062	53 687	24 226	25 441	4 020	13 811	2 761	2 803
VARONES	54 663	37 666	15 983	21 574	109	12 118	2 425	2 454
MUJERES	18 399	16 021	8 243	3 867	3 911	1 693	336	349
URBANA	52 010	39 975	19 691	16 910	3 374	8 769	2 166	1 100
RURAL	21 052	13 712	4 535	8 531	646	5 042	595	1 703
SANTA CRUZ								
TOTAL	49 006	42 401	19 267	21 296	1 838	4 160	1 980	465
VARONES	38 368	32 955	14 537	18 369	49	3 384	1 685	344
MUJERES	10 638	9 446	4 730	2 927	1 789	776	295	121
URBANA	40 234	34 661	17 040	15 948	1 673	3 786	1 450	337
RURAL	8 772	7 740	2 227	5 348	165	374	530	128
SANTA FE								
TOTAL	869 462	587 468	164 816	377 520	45 132	189 618	59 438	32 938
VARONES	642 565	407 022	106 502	299 817	703	156 790	53 507	25 246
MUJERES	226 897	180 446	58 314	77 703	44 429	32 828	5 931	7 692
URBANA	713 428	501 091	146 830	314 313	39 948	149 645	47 463	15 229
RURAL	156 034	86 377	17 986	63 207	5 184	39 973	11 975	17 709
SANTIAGO DEL ESTERO								
TOTAL	162 113	109 491	44 596	54 841	10 054	33 199	5 427	13 996
VARONES	122 648	77 595	28 599	48 868	128	27 771	4 892	12 390
MUJERES	39 465	31 896	15 997	5 973	9 926	5 428	535	1 606
URBANA	95 585	70 938	32 758	30 254	7 926	17 483	3 882	3 282
RURAL	66 528	38 553	11 838	24 587	2 128	15 716	1 545	10 714

Población de 14 años y más económicamente activa

Cuadro A.2 - Categoría ocupacional por provincia, sexo y zona urbana o rural

PROVINCIA, SEXO Y ZONA URBANA O RURAL	POBLACION ACTIVA DE 14 AÑOS Y MAS (1)	CATEGORIA OCUPACIONAL						
		EMPLEADO U OBRERO				CUENTA PROPIA	PATRON O SOCIO	FAMILIAR SIN REMUNERACION FIJA
		TOTAL	SECTOR PUBLICO	SECTOR PRIVADO	SERVICIO DOMESTICO			
TUCUMAN								
TOTAL	303 016	226 430	70 452	139 094	16 884	53 885	10 245	12 456
VARONES	230 129	163 587	46 406	117 007	174	46 379	9 059	11 104
MUJERES	72 887	62 843	24 046	22 087	16 710	7 506	1 186	1 352
URBANA	218 491	164 213	59 030	90 351	14 832	40 894	8 309	5 075
RURAL	84 525	62 217	11 422	48 743	2 052	12 991	1 936	7 381
TIERRA DEL FUEGO								
TOTAL	13 843	12 094	5 007	6 809	278	1 183	476	90
VARONES	11 028	9 558	3 899	5 643	16	1 022	385	63
MUJERES	2 815	2 536	1 108	1 166	262	161	91	27
URBANA	11 749	10 129	4 484	5 379	266	1 121	422	77
RURAL	2 094	1 965	523	1 430	12	62	54	13

(1) NO INCLUYE NUEVOS TRABAJADORES

Población de 14 años y más económicamente activa

Cuadro A.3 - Grupo de ocupación (clasificación CEN 80), por provincia, sexo y zona urbana o rural

PROVINCIA, SEXO Y ZONA URBANA O RURAL	POBLACION ACTIVA DE 14 AÑOS Y MAS (1)	GRUPO DE OCUPACION (2)										
		1	2	3	4	5	6	7	8	9	10	11
TOTAL DEL PAIS	9 989 190	281 187	67 114	358 417	217 562	356 1361	378 6471	308 1243	964 8321	192 282	576 356	288 533
VARONES	7 249 703	204 111	61 787	53 730	196 975	224 461	800 246	944 7293	513 6221	061 245	9 186	179 611
MUJERES	2 739 487	77 076	5 327	304 687	20 587	131 675	578 401	363 395	451 210	131 037	567 170	108 922
URBANA	8 403 002	275 183	59 843	327 712	181 580	341 4311	316 3581	237 6513	204 635	711 389	522 955	224 265
RURAL	1 586 188	6 004	7 271	30 705	35 982	14 705	62 289	70 473	760 197	480 893	53 401	64 268
CAPITAL FEDERAL												
TOTAL	1 192 142	89 654	18 472	51 478	28 387	71 209	284 720	212 096	292 366	51 555	64 406	27 799
VARONES	742 281	63 534	16 321	9 153	23 068	44 688	142 595	157 038	232 343	35 989	1 982	15 570
MUJERES	449 861	26 120	2 151	42 325	5 319	26 521	142 125	55 058	60 023	15 566	62 424	12 229
URBANA	1 192 142	89 654	18 472	51 478	28 387	71 209	284 720	212 096	292 366	51 555	64 406	27 799
RURAL												
19 PARTIDOS G.B.A.												
TOTAL	2 556 037	50 414	11 054	58 520	56 937	95 327	334 603	346 7001	207 435	180 680	153 631	60 736
VARONES	1 848 123	36 965	10 237	8 843	51 525	66 478	185 284	246 2941	049 049	153 619	1 995	37 834
MUJERES	707 914	13 449	817	49 677	5 412	28 849	149 319	100 406	158 386	27 061	151 636	22 902
URBANA	2 535 111	50 358	11 039	58 357	56 670	95 010	333 293	345 4891	195 836	177 151	152 211	59 697
RURAL	20 926	56	15	163	267	317	1 310	1 211	11 599	3 529	1 420	1 039
RESTO DE BUENOS AIRES												
TOTAL	1 504 259	38 141	8 991	53 771	33 492	48 667	175 958	196 088	644 196	178 961	79 714	46 280
VARONES	1 108 189	27 825	8 367	6 385	31 155	29 981	103 720	142 095	572 685	159 101	1 108	25 747
MUJERES	396 070	10 316	604	47 386	2 337	18 686	72 238	53 993	71 511	19 860	78 606	20 533
URBANA	1 223 005	36 677	6 774	49 754	24 139	46 258	166 313	181 282	503 678	107 137	68 562	32 431
RURAL	281 254	1 464	2 217	4 017	9 353	2 409	9 645	14 806	140 518	71 824	11 152	13 849

Población de 14 años y más económicamente activa

Cuadro A.3 - Grupo de ocupación (clasificación CEN 80), por provincia, sexo y zona urbana o rural

PROVINCIA, SEXO Y ZONA URBANA O RURAL	POBLACION ACTIVA DE 14 AÑOS Y MAS (1)	GRUPO DE OCUPACION (2)										
		1	2	3	4	5	6	7	8	9	10	11
CATAMARCA												
TOTAL	60 283	970	483	4 030	1 012	2 061	8 830	5 557	20 112	11 404	3 454	2 370
VARONES	44 137	688	444	721	921	977	5 896	3 982	18 028	10 792	66	1 622
MUJERES	16 146	282	39	3 309	91	1 084	2 934	1 575	2 084	612	3 388	748
URBANA	37 013	866	375	2 858	606	1 574	7 334	4 572	10 262	4 612	2 656	1 298
RURAL	23 270	104	108	1 172	406	487	1 496	985	9 850	6 792	798	1 072
CORDOBA												
TOTAL	862 157	25 920	4 730	34 118	17 122	30 194	94 988	119 091	353 591	108 227	51 482	22 694
VARONES	631 485	18 192	4 408	5 046	15 756	17 022	54 945	85 961	317 965	97 948	559	13 683
MUJERES	230 672	7 728	322	29 072	1 366	13 172	40 043	33 130	35 626	10 279	50 923	9 011
URBANA	694 622	25 036	4 176	31 038	13 920	28 437	89 559	110 007	267 211	64 665	44 606	15 967
RURAL	167 535	884	554	3 080	3 202	1 757	5 429	9 084	86 380	43 562	6 876	6 727
CORRIENTES												
TOTAL	195 337	3 338	980	9 452	4 022	5 284	22 499	18 121	69 992	36 274	14 858	10 517
VARONES	146 286	2 462	910	1 462	3 737	3 176	15 353	13 674	63 794	34 387	385	6 946
MUJERES	49 051	876	70	7 990	285	2 108	7 146	4 447	6 198	1 887	14 473	3 571
URBANA	131 447	3 201	735	8 189	2 483	4 853	20 615	16 053	38 705	16 591	12 672	7 350
RURAL	63 890	137	245	1 263	1 539	431	1 884	2 068	31 287	19 683	2 186	3 167
CHACO												
TOTAL	219 232	3 211	942	8 518	3 049	5 014	20 039	21 704	82 852	50 934	14 857	8 112
VARONES	172 353	2 326	845	1 486	2 824	2 873	12 554	16 207	79 109	48 769	170	5 190
MUJERES	46 879	885	97	7 032	225	2 141	7 485	5 497	3 743	2 165	14 687	2 922
URBANA	138 196	3 117	797	6 873	2 354	4 607	18 833	19 809	43 249	21 141	12 813	4 603
RURAL	81 036	94	145	1 645	695	407	1 206	1 895	39 603	29 793	2 044	3 509

Población de 14 años y más económicamente activa

Cuadro A.3 - Grupo de ocupación (clasificación CEN 80), por provincia, sexo y zona urbana o rural

PROVINCIA, SEXO Y ZONA URBANA O RURAL	POBLACION ACTIVA DE 14 AÑOS Y MAS (1)	GRUPO DE OCUPACION (2)										
		1	2	3	4	5	6	7	8	9	10	11
CHUBUT												
TOTAL	101 308	2 020	830	3 496	3 578	3 660	12 708	10 287	42 570	14 025	5 821	2 313
VARONES	75 016	1 523	779	494	3 348	2 314	7 486	6 787	38 614	12 114	77	1 480
MUJERES	26 292	497	51	3 002	230	1 346	5 222	3 500	3 956	1 911	5 744	833
URBANA	81 614	1 858	631	2 965	2 763	3 304	11 625	9 370	34 650	7 744	5 126	1 578
RURAL	19 694	162	199	531	815	356	1 083	917	7 920	6 281	695	735
ENTRE RIOS												
TOTAL	292 291	5 373	1 965	13 231	5 949	6 822	50 038	30 713	101 626	45 722	20 154	10 698
VARONES	221 468	4 141	1 859	1 573	5 543	3 796	35 111	23 505	95 293	43 303	469	6 875
MUJERES	70 823	1 232	106	11 658	406	3 026	14 927	7 208	6 333	2 419	19 685	3 823
URBANA	200 828	5 119	1 517	10 931	3 521	6 192	44 345	25 538	57 327	23 376	16 315	6 647
RURAL	91 463	254	448	2 300	2 428	630	5 693	5 175	44 299	22 346	3 839	4 051
FORMOSA												
TOTAL	89 161	1 043	489	3 743	1 538	2 073	10 238	7 458	36 537	16 719	5 646	3 677
VARONES	69 597	752	459	665	1 411	1 157	6 798	5 269	34 602	15 940	103	2 441
MUJERES	19 564	291	30	3 078	127	916	3 440	2 189	1 935	779	5 543	1 236
URBANA	52 351	1 006	387	2 775	1 064	1 785	9 277	6 269	16 228	6 952	4 642	1 966
RURAL	36 810	37	102	968	474	288	961	1 189	20 309	9 767	1 004	1 711
JUJUY												
TOTAL	124 466	2 022	653	5 432	3 139	4 263	12 278	12 375	45 102	29 685	6 780	2 737
VARONES	92 585	1 560	619	888	2 922	2 413	7 761	7 788	40 690	25 905	110	1 929
MUJERES	31 881	462	34	4 544	217	1 850	4 517	4 587	4 412	3 780	6 670	808
URBANA	92 967	1 913	527	4 646	2 345	3 906	11 242	11 422	33 927	15 084	6 069	1 886
RURAL	31 499	109	126	786	794	357	1 036	953	11 175	14 601	711	851

Población de 14 años y más económicamente activa

Cuadro A.3 - Grupo de ocupación (clasificación CEN 80), por provincia, sexo y zona urbana o rural

PROVINCIA, SEXO Y ZONA URBANA O RURAL	POBLACION ACTIVA DE 14 AÑOS Y MAS (1)	GRUPO DE OCUPACION (2)										
		1	2	3	4	5	6	7	8	9	10	11
LA PAMPA												
TOTAL	80 368	1 445	677	3 100	1 761	2 067	10 760	9 430	29 949	14 373	4 733	2 073
VARONES	61 676	1 097	628	367	1 649	1 190	6 826	6 804	28 204	13 538	49	1 324
MUJERES	18 692	348	49	2 733	112	877	3 934	2 626	1 745	835	4 684	749
URBANA	50 613	1 277	449	2 405	876	1 696	8 999	7 596	16 413	6 084	3 488	1 330
RURAL	29 755	168	228	695	885	371	1 761	1 834	13 536	8 289	1 245	743
LA RIOJA												
TOTAL	49 210	901	381	2 748	1 017	1 581	8 707	4 723	13 936	10 027	3 014	2 175
VARONES	36 330	650	357	489	933	826	5 980	3 389	12 886	9 300	59	1 461
MUJERES	12 880	251	24	2 259	84	755	2 727	1 334	1 050	727	2 955	714
URBANA	32 313	828	304	1 906	571	1 277	7 807	3 962	7 815	4 235	2 370	1 238
RURAL	16 897	73	77	842	446	304	900	761	6 121	5 792	644	937
MENDOZA												
TOTAL	417 360	9 624	2 821	15 480	9 734	14 262	49 065	52 187	177 016	61 020	18 956	7 195
VARONES	317 005	7 153	2 673	2 098	8 694	9 331	29 475	38 051	160 317	53 937	204	4 872
MUJERES	100 355	2 471	148	13 382	840	4 931	19 590	14 136	16 699	7 083	18 752	2 323
URBANA	285 557	9 192	2 314	13 845	6 708	12 943	42 501	45 835	109 305	21 803	15 820	5 291
RURAL	131 803	432	507	1 635	3 026	1 319	6 564	6 352	67 711	39 217	3 136	1 904
MISIONES												
TOTAL	194 796	2 515	921	7 050	2 844	3 644	19 961	14 416	83 557	37 831	10 757	11 300
VARONES	147 274	1 913	859	1 309	2 665	2 217	13 343	10 530	72 913	34 549	201	6 775
MUJERES	47 522	602	62	5 741	179	1 427	6 618	3 886	10 644	3 282	10 556	4 525
URBANA	100 561	2 252	738	5 363	1 878	3 148	17 394	12 182	30 644	12 304	8 395	6 263
RURAL	94 235	263	183	1 687	966	496	2 567	2 234	52 913	25 527	2 362	5 037

Cuadro A.3 - Grupo de ocupación (clasificación CEN 80), por provincia, sexo y zona urbana o rural

PROVINCIA, SEXO Y ZONA URBANA O RURAL	POBLACION ACTIVA DE 14 AÑOS Y MAS (1)	GRUPO DE OCUPACION (2)										
		1	2	3	4	5	6	7	8	9	10	11
NEUQUEN												
TOTAL	87 192	1 726	657	3 291	3 872	2 917	10 437	8 953	34 491	12 541	5 542	2 565
VARONES	65 069	1 267	763	573	3 694	1 823	6 037	5 915	32 351	10 835	77	1 714
MUJERES	22 123	459	74	2 718	178	1 094	4 400	3 038	2 140	1 706	5 465	851
URBANA	66 399	1 590	715	2 693	2 924	2 565	9 295	8 183	24 446	7 393	4 762	1 833
RURAL	20 793	136	142	598	948	352	1 142	770	10 045	5 148	780	732
RIO NEGRO												
TOTAL	142 858	2 888	1 016	5 101	4 099	4 416	15 772	15 418	52 649	27 337	9 164	4 798
VARONES	105 867	2 218	937	742	3 849	2 685	9 070	10 610	48 1[illegible]	24 431	158	3 044
MUJERES	36 991	670	79	4 359	250	1 731	6 702	4 808	4 726	2 906	9 006	1 754
URBANA	102 962	2 694	832	4 347	2 554	3 979	14 217	13 688	37 270	12 173	7 767	3 241
RURAL	39 896	194	184	754	1 545	437	1 555	1 530	15 579	15 164	1 397	1 557
SALTA												
TOTAL	203 242	3 725	1 409	8 830	4 232	6 220	22 796	21 593	69 208	45 964	14 235	5 030
VARONES	152 416	2 747	1 357	1 193	3 906	3 832	14 509	15 558	63 309	42 149	183	3 673
MUJERES	50 826	978	52	7 637	326	2 388	8 287	6 035	5 899	3 815	14 052	1 357
URBANA	148 656	3 560	1 115	7 886	3 210	5 603	21 351	20 297	47 729	21 360	12 791	3 754
RURAL	54 586	165	294	944	1 022	617	1 445	1 296	21 479	24 604	1 444	1 276
SAN JUAN												
TOTAL	146 989	2 784	851	7 195	2 902	4 471	16 443	17 430	50 728	32 968	7 108	4 109
VARONES	113 145	2 075	797	1 142	2 713	2 623	10 214	13 218	47 237	30 211	58	2 857
MUJERES	33 844	709	54	6 053	189	1 848	6 229	4 212	3 491	2 757	7 050	1 252
URBANA	105 148	2 682	710	6 654	1 887	4 092	15 082	15 908	35 416	13 196	6 219	3 300
RURAL	41 841	102	141	541	1 015	379	1 361	1 522	15 312	19 770	889	809

Población de 14 años y más económicamente activa

Cuadro A.3 - Grupo de ocupación (clasificación CEN 80), por provincia, sexo y zona urbana o rural

PROVINCIA, SEXO Y ZONA URBANA O RURAL	POBLACION ACTIVA DE 14 AÑOS Y MAS (1)	GRUPO DE OCUPACION (2)										
		1	2	3	4	5	6	7	8	9	10	11
SAN LUIS												
TOTAL	73 062	1 538	494	3 924	1 798	2 157	10 012	7 292	27 715	12 196	4 149	1 787
VARONES	54 663	1 070	464	804	1 669	1 242	6 294	5 160	25 491	11 103	104	1 262
MUJERES	18 399	468	30	3 120	129	915	3 718	2 132	2 224	1 093	4 045	525
URBANA	52 010	1 435	326	3 307	1 098	1 858	8 542	6 408	18 634	5 869	3 508	1 025
RURAL	21 052	103	168	617	700	299	1 470	884	9 081	6 327	641	762
SANTA CRUZ												
TOTAL	49 006	814	653	1 547	2 896	1 762	6 812	3 793	20 282	7 405	1 970	1 072
VARONES	38 368	638	615	182	2 741	1 194	4 399	2 308	19 261	6 217	50	763
MUJERES	10 638	176	38	1 365	155	568	2 413	1 485	1 021	1 188	1 920	309
URBANA	40 234	714	482	1 409	2 150	1 560	6 409	3 542	16 454	4 843	1 784	887
RURAL	8 772	100	171	138	746	202	403	251	3 828	2 562	186	185
SANTA FE												
TOTAL	869 462	22 464	4 873	31 494	15 990	24 539	123 415	120 681	343 744	104 587	47 731	29 944
VARONES	642 565	16 833	4 630	4 575	14 742	14 468	77 376	87 029	310 203	92 339	735	19 635
MUJERES	226 897	5 631	243	26 919	1 248	10 071	46 039	33 652	33 541	12 248	46 996	10 309
URBANA	713 428	21 750	4 328	28 697	13 514	23 503	115 112	112 071	261 584	67 187	42 118	23 564
RURAL	156 034	714	545	2 797	2 476	1 036	8 303	8 610	82 160	37 400	5 613	6 380
SANTIAGO DEL ESTERO												
TOTAL	162 113	2 004	847	8 924	2 224	4 587	16 791	16 793	54 782	37 324	10 411	7 426
VARONES	122 648	1 538	802	1 484	2 018	2 538	11 590	11 834	50 295	35 363	107	5 079
MUJERES	39 465	466	45	7 440	206	2 049	5 201	4 959	4 487	1 961	10 304	2 347
URBANA	95 585	1 925	648	6 563	1 438	3 834	14 700	13 584	27 876	13 539	8 205	3 273
RURAL	66 528	79	199	2 361	786	753	2 091	3 209	26 906	23 785	2 206	4 153

Población de 14 años y más económicamente activa

Cuadro A.3 - Grupo de ocupación (clasificación CEN 80), por provincia, sexo y zona urbana o rural

PROVINCIA, SEXO Y ZONA URBANA O RURAL	POBLACION ACTIVA DE 14 AÑOS Y MAS (1)	GRUPO DE OCUPACION (2)										
		1	2	3	4	5	6	7	8	9	10	11
TUCUMAN												
TOTAL	303 016	6 390	1 590	13 644	5 556	8 382	37 208	34 152	104 774	63 037	17 472	10 791
VARONES	230 129	4 740	1 486	2 028	4 908	5 180	24 865	25 089	95 879	58 163	170	7 621
MUJERES	72 887	1 650	104	11 616	648	3 202	12 343	9 063	8 895	4 894	17 302	3 170
URBANA	218 491	6 273	1 352	12 513	4 240	7 753	34 544	31 254	72 988	24 443	15 352	7 779
RURAL	84 525	117	238	1 131	1 316	629	2 664	2 898	31 786	38 614	2 120	3 012
TIERRA DEL FUEGO												
TOTAL	13 843	263	135	300	412	557	3 569	1 073	5 422	1 466	311	335
VARONES	11 028	204	131	28	384	437	2 765	634	4 981	1 243	7	214
MUJERES	2 815	59	4	272	28	120	804	439	441	223	304	121
URBANA	11 749	206	100	260	280	485	3 249	1 034	4 622	950	298	265
RURAL	2 094	57	35	40	132	72	320	39	800	516	13	70

(1) NO INCLUYE NUEVOS TRABAJADORES

(2) CLASIFICACION CEN 80

1. PROFESIONALES
2. DIRIGENTES DE EMPRESA, FUNCIONARIOS PUBLICOS SUPERIORES
3. PERSONAL DOCENTE
4. JEFES, SUPERVISORES Y CAPATACES
5. TECNICOS
6. EMPLEADOS
7. VENDEDORES
8. TRABAJADORES ESPECIALIZADOS
9. PEONES, APPENDICES, PERSONAL DE MAESTRANZA, CADETES, ETC
10. PERSONAL SERVICIO DOMESTICO
11. OCUPACION NO BIEN ESPECIFICADA

Población de 14 años y más económicamente activa

Cuadro A.4 - Grupo de ocupación (clasificación OIT), por provincia, sexo y zona urbana o rural

PROVINCIA, SEXO Y ZONA URBANA O RURAL	POBLACION ACTIVA DE 14 AÑOS Y MAS (1)	GRUPO DE OCUPACION (2)							
		1	2	3	4	5	6	7 Y 8	9
TOTAL DEL PAIS	9 989 190	995 740	51 366	1 454 678	1 338 881	1 222 419	1 123 648	3 513 925	288 533
VARONES	7 249 703	482 302	47 551	858 776	970 883	461 881	1 065 370	3 183 329	179 611
MUJERES	2 739 487	513 438	3 815	595 902	367 998	760 538	58 278	330 596	108 922
URBANA	8 403 002	944 326	48 686	1 387 400	1 267 443	1 113 420	222 074	3 195 388	224 265
RURAL	1 586 188	51 414	2 680	67 278	71 438	108 999	901 574	318 537	64 268
CAPITAL FEDERAL									
TOTAL	1 192 142	212 341	15 657	297 206	220 032	158 626	5 218	255 263	27 799
VARONES	742 281	117 375	14 009	150 956	163 643	65 907	4 660	210 161	15 570
MUJERES	449 861	94 966	1 648	146 250	56 389	92 719	558	45 102	12 229
URBANA	1 192 142	212 341	15 657	297 206	220 032	158 626	5 218	255 263	27 799
RURAL									
19 PARTIDOS G.B.A.									
TOTAL	2 556 037	204 261	9 027	352 722	354 503	323 153	20 864	1 230 771	60 736
VARONES	1 848 123	112 286	8 393	199 904	253 020	125 644	19 548	1 091 494	37 834
MUJERES	707 914	91 975	634	152 818	101 483	197 509	1 316	139 277	22 902
URBANA	2 535 111	203 725	9 015	351 336	353 268	320 450	15 919	1 221 701	59 697
RURAL	20 926	536	12	1 386	1 235	2 703	4 945	9 070	1 039
RESTO DE BUENOS AIRES									
TOTAL	1 504 259	140 579	5 441	185 871	199 280	183 367	211 349	532 092	46 280
VARONES	1 108 189	64 191	5 119	111 138	144 725	70 639	204 534	482 096	25 747
MUJERES	396 070	76 388	322	74 733	54 555	112 728	6 815	49 996	20 533
URBANA	1 223 005	132 689	5 069	175 338	184 246	160 093	58 960	474 179	32 431
RURAL	281 254	7 890	372	10 533	15 034	23 274	152 389	57 913	13 849

Cuadro A.4 - Grupo de ocupación (clasificación OIT), por provincia, sexo y zona urbana o rural

PROVINCIA, SEXO Y ZONA URBANA O RURAL	POBLACION ACTIVA DE 14 AÑOS Y MAS (1)	GRUPO DE OCUPACION (2)							
		1	2	3	4	5	6	7 Y 8	9
CATAMARCA									
TOTAL	60 283	7 061	426	9 299	5 651	6 938	12 309	16 229	2 370
VARONES	44 137	2 386	396	6 282	4 064	2 774	11 878	14 735	1 622
MUJERES	16 146	4 675	30	3 017	1 587	4 164	431	1 494	748
URBANA	37 013	5 298	336	7 669	4 654	5 394	1 632	10 732	1 298
RURAL	23 270	1 763	90	1 630	997	1 544	10 677	5 497	1 072
CORDOBA									
TOTAL	862 157	90 232	3 517	102 528	121 655	108 741	111 251	301 539	22 694
VARONES	631 485	40 260	3 311	60 855	88 204	40 114	106 958	278 100	13 683
MUJERES	230 672	49 972	206	41 673	33 451	68 627	4 293	23 439	9 011
URBANA	694 622	84 511	3 277	96 503	112 461	94 393	24 283	263 227	15 967
RURAL	167 535	5 721	240	6 025	9 194	14 348	86 968	38 312	6 727
CORRIENTES									
TOTAL	195 337	18 074	635	24 057	18 490	25 480	47 071	51 013	10 517
VARONES	146 286	7 100	594	16 589	13 981	8 597	44 012	48 467	6 946
MUJERES	49 051	10 974	41	7 468	4 509	16 883	3 059	2 546	3 571
URBANA	131 447	16 243	561	22 008	16 406	21 529	5 283	42 067	7 350
RURAL	63 690	1 831	74	2 049	2 084	3 951	41 788	8 946	3 167
CHACO									
TOTAL	219 232	16 743	721	21 349	22 188	25 131	65 133	59 855	8 112
VARONES	172 353	6 685	637	13 638	16 641	8 016	63 596	57 950	5 190
MUJERES	46 879	10 058	84	7 711	5 547	17 115	1 537	1 905	2 922
URBANA	138 196	14 597	642	20 005	20 273	21 725	6 550	49 801	4 603
RURAL	81 036	2 146	79	1 344	1 915	3 406	58 583	10 054	3 509

Población de 14 años y más económicamente activa

Cuadro A.4 - Grupo de ocupación (clasificación OIT), por provincia, sexo y zona urbana o rural

PROVINCIA, SEXO Y ZONA URBANA O RURAL	POBLACION ACTIVA DE 14 AÑOS Y MAS (1)	GRUPO DE OCUPACION (2)							
		1	2	3	4	5	6	7 Y 8	9
CHUBUT									
TOTAL	101 308	9 176	623	13 606	10 548	15 630	11 778	37 634	2 313
VARONES	75 016	4 331	584	8 221	7 009	6 932	11 501	34 958	1 480
MUJERES	26 292	4 845	39	5 385	3 539	8 698	277	2 676	833
URBANA	81 614	8 127	529	12 439	9 604	13 637	1 533	34 167	1 578
RURAL	19 694	1 049	94	1 167	944	1 993	10 245	3 467	735
ENTRE RIOS									
TOTAL	292 291	25 426	1 426	51 633	31 353	34 922	55 453	81 380	10 698
VARONES	221 468	9 510	1 357	36 216	24 063	11 950	54 433	77 064	6 875
MUJERES	70 823	15 916	69	15 417	7 290	22 972	1 020	4 316	3 823
URBANA	200 828	22 242	1 255	45 637	26 087	28 469	7 894	62 597	6 647
RURAL	91 463	3 184	171	5 996	5 266	6 453	47 559	18 783	4 051
FORMOSA									
TOTAL	89 161	6 859	398	10 828	7 607	10 555	27 035	22 202	3 677
VARONES	69 597	2 574	376	7 267	5 391	3 930	26 273	21 345	2 441
MUJERES	19 564	4 285	22	3 561	2 216	6 625	762	857	1 236
URBANA	52 351	5 566	329	9 809	6 404	8 626	2 644	17 007	1 966
RURAL	36 810	1 293	69	1 019	1 203	1 929	24 391	5 195	1 711
JUJUY									
TOTAL	124 466	11 717	513	13 202	12 577	14 651	25 938	43 131	2 737
VARONES	92 585	4 861	486	8 530	7 938	5 113	21 943	41 785	1 929
MUJERES	31 881	6 856	27	4 672	4 639	9 538	3 995	1 346	808
URBANA	92 967	10 465	450	12 031	11 613	12 895	6 848	36 779	1 886
RURAL	31 499	1 252	63	1 171	964	1 756	19 090	6 352	851

Cuadro A.4 - Grupo de ocupación (clasificación OIT), por provincia, sexo y zona urbana o rural

PROVINCIA, SEXO Y ZONA URBANA O RURAL	POBLACION ACTIVA DE 14 AÑOS Y MAS (1)	GRUPO DE OCUPACION (2)							
		1	2	3	4	5	6	7 Y 8	9
LA PAMPA									
TOTAL	80 368	6 612	410	11 327	9 663	8 751	19 716	21 816	2 073
VARONES	61 676	2 654	378	7 258	7 009	2 645	19 491	20 917	1 324
MUJERES	18 692	3 958	32	4 069	2 654	6 106	225	899	749
URBANA	50 613	5 378	338	9 422	7 784	6 639	3 624	16 098	1 330
RURAL	29 755	1 234	72	1 905	1 879	2 112	16 092	5 718	743
LA RIOJA									
TOTAL	49 210	5 230	311	9 127	4 828	5 399	9 683	12 457	2 175
VARONES	36 330	1 965	293	6 336	3 481	1 710	9 324	11 760	1 461
MUJERES	12 880	3 265	18	2 791	1 347	3 689	359	697	714
URBANA	32 313	4 011	269	8 122	4 057	4 262	1 315	9 039	1 238
RURAL	16 897	1 219	42	1 005	771	1 137	8 368	3 418	937
MENDOZA									
TOTAL	417 360	39 366	1 950	52 144	53 584	42 285	86 408	134 428	7 195
VARONES	317 005	18 582	1 847	31 900	39 211	17 521	79 381	123 691	4 872
MUJERES	100 355	20 784	103	20 244	14 373	24 764	7 027	10 737	2 323
URBANA	285 557	35 980	1 761	45 224	47 160	34 835	10 793	104 513	5 291
RURAL	131 803	3 386	189	6 920	6 424	7 450	75 615	29 915	1 904
MISIONES									
TOTAL	194 796	13 209	716	20 652	14 792	18 158	67 091	48 878	11 300
VARONES	147 274	5 439	661	13 893	10 870	5 681	57 063	46 892	6 775
MUJERES	47 522	7 770	55	6 759	3 922	12 477	10 028	1 986	4 525
URBANA	100 561	10 763	606	17 955	12 504	14 300	3 973	34 197	6 263
RURAL	94 235	2 446	110	2 697	2 288	3 858	63 118	14 681	5 037

Población de 14 años y más económicamente activa

Cuadro A.4 - Grupo de ocupación (clasificación OIT), por provincia, sexo y zona urbana o rural

PROVINCIA, SEXO Y ZONA URBANA O RURAL	POBLACION ACTIVA DE 14 AÑOS Y MAS (1)	GRUPO DE OCUPACION (2)							
		1	2	3	4	5	6	7 Y 8	9
NEUQUEN									
TOTAL	87 192	7 934	729	11 338	9 200	15 584	10 264	29 578	2 565
VARONES	65 069	3 663	670	6 804	6 116	7 891	9 675	28 536	1 714
MUJERES	22 123	4 271	59	4 534	3 084	7 693	589	1 042	851
URBANA	66 399	6 848	650	10 111	8 421	12 508	1 381	24 647	1 833
RURAL	20 793	1 086	79	1 227	779	3 076	8 883	4 931	732
RIO NEGRO									
TOTAL	142 858	12 405	695	16 770	15 819	18 802	28 661	44 908	4 798
VARONES	105 867	5 645	647	9 909	10 942	6 324	27 268	42 088	3 044
MUJERES	36 991	6 760	48	6 861	4 877	12 478	1 393	2 820	1 754
URBANA	102 962	11 020	621	15 083	14 251	16 193	4 846	37 707	3 241
RURAL	39 896	1 385	74	1 687	1 568	2 609	23 815	7 201	1 557
SALTA									
TOTAL	203 242	18 775	1 003	24 756	22 061	25 834	44 329	61 454	5 030
VARONES	152 416	7 772	969	16 158	15 947	7 974	41 610	58 313	3 673
MUJERES	50 826	11 003	34	8 598	6 114	17 860	2 719	3 141	1 357
URBANA	148 656	17 049	874	23 099	20 757	23 033	8 580	51 510	3 754
RURAL	54 586	1 726	129	1 657	1 304	2 801	35 749	9 944	1 276
SAN JUAN									
TOTAL	146 989	14 450	600	17 387	17 831	14 507	35 019	43 086	4 109
VARONES	113 145	5 840	569	10 944	13 564	5 521	32 919	40 931	2 857
MUJERES	33 844	8 610	31	6 443	4 267	8 986	2 100	2 155	1 252
URBANA	105 148	13 428	545	15 919	16 296	11 742	9 137	34 781	3 300
RURAL	41 841	1 022	55	1 468	1 535	2 765	25 882	8 305	809

Cuadro A.4 - Grupo de ocupación (clasificación OIT), por provincia, sexo y zona urbana o rural

PROVINCIA, SEXO Y ZONA URBANA O RURAL	POBLACION ACTIVA DE 14 AÑOS Y MAS (1)	GRUPO DE OCUPACION (2)							
		1	2	3	4	5	6	7 Y 8	9
SAN LUIS									
TOTAL	73 062	7 619	318	10 814	7 420	10 240	11 710	23 154	1 787
VARONES	54 663	3 116	295	6 888	5 269	4 503	11 476	21 854	1 262
MUJERES	18 399	4 503	23	3 926	2 151	5 737	234	1 300	525
URBANA	52 010	6 600	258	9 191	6 529	8 520	1 786	18 101	1 025
RURAL	21 052	1 019	60	1 623	891	1 720	9 924	5 053	762
SANTA CRUZ									
TOTAL	49 006	4 123	447	7 653	3 955	7 105	4 514	20 137	1 072
VARONES	38 368	2 014	422	5 094	2 437	3 379	4 404	19 855	763
MUJERES	10 638	2 109	25	2 559	1 518	3 726	110	282	309
URBANA	40 234	3 683	394	7 166	3 702	5 996	700	17 706	887
RURAL	8 772	440	53	487	253	1 109	3 814	2 431	185
SANTA FE									
TOTAL	869 462	78 497	3 833	129 534	122 951	93 908	110 315	300 480	29 944
VARONES	642 565	35 876	3 649	82 145	89 067	30 011	105 052	277 130	19 635
MUJERES	226 897	42 621	184	47 389	33 884	63 897	5 263	23 350	10 309
URBANA	713 428	73 950	3 515	120 770	114 228	83 787	26 063	267 551	23 564
RURAL	156 034	4 547	318	8 764	8 723	10 121	84 252	32 929	6 380
SANTIAGO DEL ESTERO									
TOTAL	162 113	15 515	670	17 913	17 062	18 611	41 726	43 190	7 426
VARONES	122 648	5 560	641	12 471	12 060	6 049	40 388	40 400	5 079
MUJERES	39 465	9 955	29	5 442	5 002	12 562	1 338	2 790	2 347
URBANA	95 585	12 322	555	15 594	13 835	14 791	4 660	30 555	3 273
RURAL	66 528	3 193	115	2 319	3 227	3 820	37 066	12 635	4 153

Población de 14 años y más económicamente activa

Cuadro A.4 - Grupo de ocupación (clasificación OIT), por provincia, sexo y zona urbana o rural

PROVINCIA, SEXO Y ZONA URBANA O RURAL	POBLACION ACTIVA DE 14 AÑOS Y MAS (1)	GRUPO DE OCUPACION (2)							
		1	2	3	4	5	6	7 Y 8	9
TUCUMAN									
TOTAL	303 016	28 416	1 227	39 272	34 724	34 560	60 234	93 792	10 791
VARONES	230 129	11 948	1 175	26 507	25 570	12 289	57 412	87 607	7 621
MUJERES	72 887	16 468	52	12 765	9 154	22 271	2 822	6 185	3 170
URBANA	218 491	26 539	1 115	36 411	31 804	29 696	8 368	76 779	7 779
RURAL	84 525	1 877	112	2 861	2 920	4 864	51 866	17 013	3 012
TIERRA DEL FUEGO									
TOTAL	13 843	1 120	73	3 690	1 107	1 481	579	5 458	335
VARONES	11 028	669	73	2 873	661	767	571	5 200	214
MUJERES	2 815	451		817	446	714	8	258	121
URBANA	11 749	951	65	3 352	1 067	1 281	84	4 684	265
RURAL	2 094	169	8	336	40	200	495	774	70

(1) NO INCLUYE NUEVOS TRABAJADORES

(2) CLASIFICACION O.I.T.:

1.PROFESIONALES, TECNICOS Y OCUPACIONES ASIMILADAS
2.DIRIGENTES DE EMPRESA Y FUNCIONARIOS PUBLICOS SUPERIORES
3.PERSONAL ADMINISTRATIVO Y TRABAJADORES ASIMILADOS
4.COMERCIANTES Y VENDEDORES
5.TRABAJADORES DE LOS SERVICIOS
6.TRABAJADORES AGRICOLAS Y FORESTALES, PESCADORES Y CAZADORES
7-8.TRABAJADORES NO AGRICOLAS, CONDUCTORES DE MAQUINAS Y VEHICULOS DE TRANSPORTE Y ASIMILADOS
9.OCUPACION NO BIEN ESPECIFICADA

Cuadro A.5 - Rama de actividad por provincia, sexo y zona urbana o rural

PROVINCIA, SEXO Y ZONA URBANA O RURAL	POBLACION ACTIVA DE 14 AÑOS Y MAS (1)	RAMA DE ACTIVIDAD (2)									
		1	2	3	4	5	6	7	8	9	0
TOTAL DEL PAIS	9 989 190	1 200 992	47 171	1 985 995	103 256	1 003 175	1 702 080	460 476	395 704	2 399 039	691 302
VARONES	7 249 703	1 123 138	44 194	1 556 028	94 789	981 251	1 221 063	424 671	265 475	1 044 416	494 678
MUJERES	2 739 487	77 854	2 977	429 967	8 467	21 924	481 017	35 805	130 229	1 354 623	196 624
URBANA	8 403 002	254 988	34 651	1 847 131	94 243	906 980	1 605 498	432 335	388 589	2 221 254	617 333
RURAL	1 586 188	946 004	12 520	138 864	9 013	96 195	96 582	28 141	7 115	177 785	73 969
CAPITAL FEDERAL											
TOTAL	1 192 142	9 443	2 407	235 843	9 910	55 683	270 119	63 330	116 036	340 377	88 994
VARONES	742 281	7 410	1 691	160 183	8 015	49 623	193 103	54 308	72 026	139 829	56 093
MUJERES	449 861	2 033	716	75 660	1 895	6 060	77 016	9 022	44 010	200 548	32 901
URBANA	1 192 142	9 443	2 407	235 843	9 910	55 683	270 119	63 330	116 036	340 377	88 994
RURAL											
19 PARTIDOS G.B.A.											
TOTAL	2 556 037	25 386	2 587	789 316	28 732	294 540	456 446	150 358	102 031	545 487	161 154
VARONES	1 848 123	23 012	2 180	610 052	27 005	289 050	331 340	140 401	66 524	239 015	119 544
MUJERES	707 914	2 374	407	179 264	1 727	5 490	125 106	9 957	35 507	306 472	41 610
URBANA	2 535 111	20 153	2 576	784 451	28 614	292 174	454 340	149 691	101 816	541 574	159 722
RURAL	20 926	5 233	11	4 865	118	2 366	2 106	667	215	3 913	1 432
RESTO DE BUENOS AIRES											
TOTAL	1 504 259	230 734	2 184	260 250	15 333	154 412	256 287	67 886	48 938	367 187	101 048
VARONES	1 108 189	216 805	2 072	203 738	13 960	152 116	184 946	63 293	33 810	167 313	70 136
MUJERES	396 070	13 929	112	56 512	1 373	2 296	71 341	4 593	15 128	199 874	30 912
URBANA	1 223 005	66 339	1 610	234 474	14 185	138 943	234 581	61 183	47 307	336 296	88 087
RURAL	281 254	164 395	574	25 776	1 148	15 469	21 706	6 703	1 631	30 891	12 961

Población de 14 años y más económicamente activa

Cuadro A.5 - Rama de actividad por provincia, sexo y zona urbana o rural

PROVINCIA, SEXO Y ZONA URBANA O RURAL	POBLACION ACTIVA DE 14 AÑOS Y MAS (1)	RAMA DE ACTIVIDAD (2)									
		1	2	3	4	5	6	7	8	9	0
CATAMARCA											
TOTAL	60 283	12 815	493	5 150	1 018	7 210	6 867	1 553	884	18 492	5 801
VARONES	44 137	12 336	459	3 583	965	7 133	4 909	1 419	754	8 285	4 294
MUJERES	16 146	479	34	1 567	53	77	1 958	134	130	10 207	1 507
URBANA	37 013	1 764	96	3 445	615	4 904	5 726	1 168	840	14 434	4 021
RURAL	23 270	11 051	397	1 705	403	2 306	1 141	385	44	4 058	1 780
CORDOBA											
TOTAL	862 157	117 345	3 403	162 545	8 920	87 070	151 516	34 280	29 020	216 675	51 383
VARONES	631 485	111 057	3 278	133 612	8 211	85 466	107 027	31 471	20 708	93 987	36 668
MUJERES	230 672	6 288	125	28 933	709	1 604	44 489	2 809	8 312	122 688	14 715
URBANA	694 622	26 466	1 594	145 159	7 890	76 295	138 926	31 353	27 873	195 005	44 061
RURAL	167 535	90 879	1 809	17 386	1 030	10 775	12 590	2 927	1 147	21 670	7 322
CORRIENTES											
TOTAL	195 337	50 274	251	16 533	1 440	21 980	24 188	5 723	3 529	46 009	25 410
VARONES	146 286	46 657	247	13 771	1 362	21 664	18 350	5 345	2 669	17 435	18 786
MUJERES	49 051	3 617	4	2 762	78	316	5 838	378	860	28 574	6 624
URBANA	131 447	6 208	102	13 463	1 338	18 521	21 460	5 070	3 450	40 205	21 610
RURAL	63 890	44 066	149	3 070	102	3 459	2 708	653	79	5 804	3 800
CHACO											
TOTAL	219 232	68 495	86	23 412	1 287	23 755	27 515	5 061	4 202	50 107	15 312
VARONES	172 353	66 460	72	21 142	1 182	23 425	20 523	4 756	3 152	20 513	11 128
MUJERES	46 879	2 035	14	2 270	105	330	6 992	305	1 050	29 594	4 184
URBANA	138 196	7 616	71	18 598	1 181	20 910	25 199	4 616	4 117	43 725	12 163
RURAL	81 036	60 879	15	4 814	106	2 845	2 316	445	85	6 382	3 149

Cuadro A.5 - Rama de actividad por provincia, sexo y zona urbana o rural

PROVINCIA, SEXO Y ZONA URBANA O RURAL	POBLACION ACTIVA DE 14 AÑOS Y MAS (1)	RAMA DE ACTIVIDAD (2)									
		1	2	3	4	5	6	7	8	9	0
CHUBUT											
TOTAL	101 308	12 760	5 562	14 002	1 592	12 837	14 071	3 745	2 547	28 481	5 711
VARONES	75 016	12 303	5 252	10 886	1 436	12 498	9 134	3 433	1 780	13 981	4 313
MUJERES	26 292	457	310	3 116	156	339	4 937	312	767	14 500	1 398
URBANA	81 614	1 778	5 040	13 042	1 359	11 606	12 824	3 492	2 432	25 218	4 823
RURAL	19 694	10 982	522	960	233	1 231	1 247	253	115	3 263	888
ENTRE RIOS											
TOTAL	292 291	60 739	813	34 934	2 591	30 878	45 568	12 600	7 842	76 009	20 317
VARONES	221 468	58 486	787	29 697	2 407	30 428	33 841	11 504	5 976	34 473	13 869
MUJERES	70 823	2 253	26	5 237	184	450	11 727	1 096	1 866	41 536	6 448
URBANA	200 828	9 279	218	26 793	2 244	25 085	38 142	10 716	7 533	65 365	15 453
RURAL	91 463	51 460	595	8 141	347	5 793	7 426	1 884	309	10 644	4 864
FORMOSA											
TOTAL	89 161	28 654	25	7 549	690	9 318	9 515	1 597	1 327	21 467	9 019
VARONES	69 597	27 733	24	6 603	658	9 173	6 828	1 506	1 032	9 436	6 604
MUJERES	19 564	921	1	946	32	145	2 687	91	295	12 031	2 415
URBANA	52 351	3 081	20	5 479	601	7 717	6 116	1 414	1 293	17 995	6 635
RURAL	36 810	25 573	5	2 070	89	1 601	1 399	183	34	3 472	2 384
JUJUY											
TOTAL	124 466	27 061	3 119	20 704	1 469	14 655	14 918	3 391	1 850	30 331	6 968
VARONES	92 585	22 901	3 027	18 934	1 357	14 495	9 487	3 183	1 335	12 559	5 307
MUJERES	31 881	4 160	92	1 770	112	160	5 431	208	515	17 772	1 661
URBANA	92 967	7 263	2 093	17 822	1 236	12 889	13 877	2 938	1 805	27 227	5 817
RURAL	31 499	19 798	1 026	2 882	233	1 766	1 041	453	45	3 104	1 151

Población de 14 años y más económicamente activa

Cuadro A.5 - Rama de actividad por provincia, sexo y zona urbana o rural

PROVINCIA, SEXO Y ZONA URBANA O RURAL	POBLACION ACTIVA DE 14 AÑOS Y MAS (1)	RAMA DE ACTIVIDAD (2)									
		1	2	3	4	5	6	7	8	9	0
LA PAMPA											
TOTAL	80 368	20 755	116	6 604	596	10 479	12 491	3 540	2 127	19 660	4 000
VARONES	61 676	20 285	95	5 556	547	10 353	8 824	3 250	1 622	8 340	2 804
MUJERES	18 692	470	21	1 048	49	126	3 667	290	505	11 320	1 196
URBANA	50 613	3 966	36	5 187	493	7 746	9 900	2 736	1 947	15 627	2 975
RURAL	29 755	16 789	80	1 417	103	2 733	2 591	804	180	4 033	1 025
LA RIOJA											
TOTAL	49 210	10 081	292	3 502	843	5 607	5 863	1 346	782	14 415	6 479
VARONES	36 330	9 684	285	2 715	790	5 577	4 193	1 262	663	6 209	4 952
MUJERES	12 880	397	7	787	53	30	1 670	84	119	8 206	1 527
URBANA	32 313	1 423	48	2 682	627	4 234	4 958	992	747	11 630	4 972
RURAL	16 897	8 658	244	820	216	1 373	905	354	35	2 785	1 507
MENDOZA											
TOTAL	417 360	88 790	3 835	67 377	4 401	40 371	64 036	17 115	14 457	96 845	20 133
VARONES	317 005	81 426	3 676	53 911	4 094	39 619	45 437	16 158	10 620	46 711	15 353
MUJERES	100 355	7 364	159	13 466	307	752	18 599	957	3 837	50 134	4 780
URBANA	285 557	11 849	2 825	53 240	3 605	31 193	56 049	14 345	13 634	82 390	16 427
RURAL	131 803	76 941	1 010	14 137	796	9 178	7 987	2 770	823	14 455	3 706
MISIONES											
TOTAL	194 796	71 031	194	24 206	899	18 049	21 654	4 838	3 209	36 649	14 067
VARONES	147 274	60 064	185	21 805	858	17 772	15 619	4 539	2 331	15 261	8 840
MUJERES	47 522	10 967	9	2 401	41	277	6 035	299	878	21 388	5 227
URBANA	100 561	4 886	94	14 677	795	14 551	18 553	3 965	3 061	29 810	10 169
RURAL	94 235	66 145	100	9 529	104	3 498	3 101	873	148	6 839	3 898

Población de 14 años y más económicamente activa

Cuadro A.5 - Rama de actividad por provincia, sexo y zona urbana o rural

PROVINCIA, SEXO Y ZONA URBANA O RURAL	POBLACION ACTIVA DE 14 AÑOS Y MAS (1)	RAMA DE ACTIVIDAD (2)									
		1	2	3	4	5	6	7	8	9	0
NEUQUEN											
TOTAL	87 192	10 868	3 746	6 648	1 848	14 464	12 383	2 568	2 113	26 809	5 745
VARONES	65 069	10 167	3 514	5 576	1 657	14 126	8 038	2 360	1 507	13 823	4 301
MUJERES	22 123	701	232	1 072	191	338	4 345	208	606	12 986	1 444
URBANA	66 399	1 590	2 825	5 706	1 467	12 298	11 144	2 376	1 848	22 399	4 746
RURAL	20 793	9 278	921	942	381	2 166	1 239	192	265	4 410	999
RIO NEGRO											
TOTAL	142 858	30 618	3 353	15 877	2 425	16 896	22 303	4 797	3 783	34 517	8 289
VARONES	105 867	28 799	3 250	12 863	2 227	16 665	15 037	4 325	2 607	14 309	5 785
MUJERES	36 991	1 819	103	3 014	198	231	7 266	472	1 176	20 208	2 504
URBANA	102 962	5 739	2 821	13 006	1 999	14 798	20 028	4 103	3 551	30 173	6 744
RURAL	39 896	24 879	532	2 871	426	2 098	2 275	694	232	4 344	1 545
SALTA											
TOTAL	203 242	46 894	2 709	23 459	2 484	21 418	27 831	7 621	4 705	53 021	13 100
VARONES	152 416	43 872	2 534	20 010	2 344	21 142	19 633	7 232	3 248	22 292	10 109
MUJERES	50 826	3 022	175	3 449	140	276	8 198	389	1 457	30 729	2 991
URBANA	148 656	9 762	1 792	19 869	2 076	18 106	26 210	6 846	4 600	48 076	11 319
RURAL	54 586	37 132	917	3 590	408	3 312	1 621	775	105	4 945	1 781
SAN JUAN											
TOTAL	146 989	36 093	1 592	17 245	1 978	15 640	20 202	3 975	3 026	34 947	12 291
VARONES	113 145	33 870	1 528	14 475	1 845	15 437	14 899	3 771	2 325	15 735	9 260
MUJERES	33 844	2 223	64	2 770	133	203	5 303	204	701	19 212	3 031
URBANA	105 148	9 741	426	14 382	1 470	13 075	18 395	3 409	2 939	30 337	10 974
RURAL	41 841	26 352	1 166	2 863	508	2 565	1 807	566	87	4 610	1 317

Cuadro A.5 - Rama de actividad por provincia, sexo y zona urbana o rural

PROVINCIA, SEXO Y ZONA URBANA O RURAL	POBLACION ACTIVA DE 14 AÑOS Y MAS (1)	RAMA DE ACTIVIDAD (2)									
		1	2	3	4	5	6	7	8	9	0
SAN LUIS											
TOTAL	73 062	12 337	1 240	7 491	1 416	9 334	9 200	3 478	1 601	22 221	4 744
VARONES	54 663	12 006	1 211	6 141	1 321	9 155	6 389	3 259	1 217	10 381	3 583
MUJERES	18 399	331	29	1 350	95	179	2 811	219	384	11 840	1 161
URBANA	52 010	1 988	384	6 316	1 128	7 364	8 049	2 945	1 523	18 767	3 546
RURAL	21 052	10 349	856	1 175	288	1 970	1 151	533	78	3 454	1 198
SANTA CRUZ											
TOTAL	49 006	5 090	7 388	1 857	815	8 777	5 623	1 966	1 347	12 598	3 545
VARONES	38 368	4 817	7 129	1 624	762	8 588	3 402	1 827	974	6 376	2 869
MUJERES	10 638	273	259	233	53	189	2 221	139	373	6 222	676
URBANA	40 234	815	6 610	1 693	734	7 703	5 174	1 805	1 114	11 341	3 245
RURAL	8 772	4 275	778	164	81	1 074	449	161	233	1 257	300
SANTA FE											
TOTAL	869 462	117 068	431	177 623	7 336	80 869	155 440	43 406	31 208	191 011	65 070
VARONES	642 565	109 925	399	146 128	6 834	79 448	111 284	40 740	21 776	78 529	47 502
MUJERES	226 897	7 143	32	31 495	502	1 421	44 156	2 666	9 432	112 482	17 568
URBANA	713 428	28 996	404	161 479	6 544	72 158	143 486	39 646	30 234	173 264	57 217
RURAL	156 034	88 072	27	16 144	792	8 711	11 954	3 760	974	17 747	7 853
SANTIAGO DEL ESTERO											
TOTAL	162 113	43 755	522	14 316	2 053	17 031	21 119	4 835	2 238	40 489	15 755
VARONES	122 648	42 255	516	11 418	1 952	16 837	15 105	4 495	1 733	16 426	11 911
MUJERES	39 465	1 500	6	2 898	101	194	6 014	340	505	24 063	3 844
URBANA	95 585	5 174	61	10 000	1 603	12 318	17 211	3 827	2 151	32 884	10 356
RURAL	66 528	38 581	461	4 316	450	4 713	3 908	1 008	87	7 605	5 399

Población de 14 años y más económicamente activa

Cuadro A.5 - Rama de actividad por provincia, sexo y zona urbana o rural

PROVINCIA, SEXO Y ZONA URBANA O RURAL	POBLACION ACTIVA DE 14 AÑOS Y MAS (1)	RAMA DE ACTIVIDAD (2)									
		1	2	3	4	5	6	7	8	9	0
TUCUMAN											
TOTAL	303 016	63 162	190	48 213	3 005	28 826	45 126	10 997	6 665	71 837	24 995
VARONES	230 129	60 105	179	40 579	2 828	28 456	32 609	10 405	4 920	31 015	19 033
MUJERES	72 887	3 057	11	7 634	177	370	12 517	592	1 745	40 822	5 962
URBANA	218 491	9 549	104	39 319	2 361	23 880	41 306	9 925	6 539	64 119	21 389
RURAL	84 525	53 613	86	8 894	644	4 946	3 820	1 072	126	7 718	3 606
TIERRA DEL FUEGO											
TOTAL	13 843	744	633	1 339	175	3 076	1 799	470	237	3 398	1 972
VARONES	11 028	703	604	1 026	172	3 005	1 106	429	166	2 183	1 634
MUJERES	2 815	41	29	313	3	71	693	41	71	1 215	338
URBANA	11 749	120	394	1 006	168	2 829	1 705	444	199	3 016	1 868
RURAL	2 094	624	239	333	7	247	94	26	38	362	104

(1) NO INCLUYE NUEVOS TRABAJADORES

(2) RAMA DE ACTIVIDAD

1. AGRICULTURA, CAZA, SILVICULTURA Y PESCA
2. EXPLOTACION DE MINAS Y CANTERAS
3. INDUSTRIAS MANUFACTURERAS
4. ELECTRICIDAD, GAS Y AGUA
5. CONSTRUCCION
6. COMERCIO
7. TRANSPORTE, ALMACENAMIENTO Y COMUNICACIONES
8. FINANZAS, SEGUROS, INMUEBLES Y SERVICIOS A LAS EMPRESAS
9. SERVICIOS COMUNALES, SOCIALES Y PERSONALES
0. ACTIVIDAD NO BIEN ESPECIFICADA

Población de 14 años y más económicamente activa

Cuadro A.6 - Categoría ocupacional por sexo según edad

CATEGORIA OCUPACIONAL Y SEXO	POBLACION ACTIVA DE 14 AÑOS Y MAS	EDAD						
		14 - 19	20 - 24	25 - 34	35 - 44	45 - 54	55 - 64	65 Y MAS
TOTAL DEL PAIS	10 033 798	996 535	1 415 282	2 674 952	2 106 657	1 728 784	893 151	218 437
EMPLEADO U OBRERO	7 147 327	812 772	1 154 229	1 987 265	1 449 300	1 131 969	514 433	97 359
CUENTA PROPIA	1 939 884	68 535	157 903	479 066	458 551	421 663	268 999	85 167
PATRON O SOCIO	575 507	8 687	29 460	133 983	153 909	138 910	86 336	24 222
FAMILIAR SIN REMUNERACION FIJA	326 472	82 938	60 887	69 152	43 457	35 518	22 991	11 529
NUEVO TRABAJADOR	44 608	23 603	12 803	5 486	1 440	724	392	160
VARONES	7 278 034	651 518	940 644	1 922 139	1 548 901	1 312 638	725 427	176 747
EMPLEADO U OBRERO	4 876 634	501 802	723 212	1 350 726	1 005 929	818 938	403 857	72 170
CUENTA PROPIA	1 610 043	57 199	132 779	397 417	376 355	346 344	226 122	73 827
PATRON O SOCIO	512 748	7 325	25 668	118 247	136 627	123 849	78 974	22 058
FAMILIAR SIN REMUNERACION FIJA	250 278	69 714	51 100	52 427	29 262	22 989	16 214	8 572
NUEVO TRABAJADOR	28 331	15 478	7 885	3 322	728	538	260	120
MUJERES	2 755 764	345 017	474 638	752 813	557 756	416 126	167 724	41 690
EMPLEADO U OBRERO	2 270 693	310 970	431 017	636 539	443 371	313 031	110 576	25 189
CUENTA PROPIA	329 841	11 336	25 124	81 649	82 196	75 319	42 877	11 340
PATRON O SOCIO	62 759	1 362	3 792	15 736	17 282	15 061	7 362	2 164
FAMILIAR SIN REMUNERACION FIJA	76 194	13 224	9 787	16 725	14 195	12 529	6 777	2 957
NUEVO TRABAJADOR	16 277	8 125	4 918	2 164	712	186	132	40

Cuadro A.7 - Grupo de ocupación por sexo según edad

GRUPO DE OCUPACION	POBLACION ACTIVA DE 14 AÑOS Y MAS	EDAD						
		14 - 19	20 - 24	25 - 34	35 - 44	45 - 54	55 - 64	65 Y MAS
TOTAL DEL PAIS	10 033 798	996 535	1 415 282	2 674 952	2 106 657	1 728 784	893 151	218 437
PROFESIONALES	281 187	416	11 084	114 763	78 459	44 610	22 953	8 902
DIRIGENTES DE EMPRESA, FUNCIONARIOS PUBLICOS SUPERIORES	67 114	248	3 680	16 916	18 455	16 217	9 250	2 348
PERSONAL DOCENTE	358 417	4 604	44 933	130 061	107 566	52 730	15 764	2 759
JEFES, SUPERVISORES Y CAPATACES	217 562	2 766	14 582	54 539	59 587	55 591	26 840	3 657
TECNICOS	356 136	11 985	56 472	109 255	79 208	64 867	28 272	6 077
EMPLEADOS	1 378 647	106 184	291 419	407 682	256 302	216 015	90 263	10 782
VENDEDORES	1 308 124	124 241	168 913	326 401	271 082	239 701	143 256	34 530
TRABAJADORES ESPECIALIZADOS	3 964 832	350 123	515 715	1 051 548	859 870	721 260	375 544	90 772
PEONES,APRENDICES, MAESTRANZA,CADETES,ETC	1 192 282	208 723	166 060	266 723	218 591	187 345	110 574	34 266
PERSONAL DE SERVICIO DOMESTICO	576 356	126 588	86 497	121 507	101 491	83 622	43 334	13 317
OCUPACION NO BIEN ESPECIFICADA	288 533	37 054	43 124	70 071	54 606	46 102	26 709	10 867
NUEVO TRABAJADOR	44 608	23 603	12 803	5 466	1 440	724	392	160
VARONES	7 278 034	651 518	940 644	1 922 139	1 548 901	1 312 658	725 427	176 747
PROFESIONALES	204 111	233	5 858	74 526	58 695	36 443	20 165	8 191
DIRIGENTES DE EMPRESA, FUNCIONARIOS PUBLICOS SUPERIORES	61 787	227	3 344	15 542	16 969	14 892	8 728	2 085
PERSONAL DOCENTE	53 730	551	6 826	16 315	13 474	9 724	5 673	1 167
JEFES, SUPERVISORES Y CAPATACES	196 975	2 309	12 686	48 638	53 974	50 807	25 224	3 337
TECNICOS	224 461	7 815	38 610	70 742	47 590	37 256	18 512	3 936
EMPLEADOS	800 246	47 327	131 600	226 181	163 442	151 518	72 104	8 074
VENDEDORES	944 729	73 199	106 091	237 827	201 547	180 221	116 810	29 034
TRABAJADORES ESPECIALIZADOS	3 513 622	287 134	447 544	946 157	769 745	641 093	339 984	81 965
PEONES,APRENDICES, MAESTRANZA,CADETES,ETC	1 061 245	193 329	152 661	237 599	186 791	159 339	99 625	31 901
PERSONAL DE SERVICIO DOMESTICO	9 186	1 554	1 098	1 524	1 475	1 463	1 270	802
OCUPACION NO BIEN ESPECIFICADA	179 611	22 362	26 441	43 766	34 471	29 364	17 072	6 135
NUEVO TRABAJADOR	28 331	15 478	7 885	3 322	728	538	260	120

Población de 14 años y más económicamente activa

Cuadro A.7 - Grupo de ocupación según edad

GRUPO DE OCUPACION	POBLACION ACTIVA DE 14 AÑOS Y MAS	EDAD						
		14 - 19	20 - 24	25 - 34	35 - 44	45 - 54	55 - 64	65 Y MAS
MUJERES	2 755 764	345 017	474 638	752 813	557 756	416 126	167 724	41 690
PROFESIONALES	77 076	183	5 226	40 237	19 764	8 167	2 788	711
DIRIGENTES DE EMPRESA, FUNCIONARIOS PUBLICOS SUPERIORES	5 327	21	336	1 374	1 486	1 325	522	263
PERSONAL DOCENTE	304 687	4 053	38 107	113 746	94 092	43 006	10 091	1 592
JEFES, SUPERVISORES Y CAPATACES	20 587	457	1 896	5 901	5 613	4 784	1 616	320
TECNICOS	131 675	4 170	17 862	38 513	31 618	27 611	9 760	2 141
EMPLEADOS	578 401	58 857	159 819	181 501	92 860	64 497	18 159	2 708
VENDEDORES	363 395	51 042	62 822	88 574	69 535	59 480	26 446	5 496
TRABAJADORES ESPECIALIZADOS	451 210	62 989	68 171	105 391	90 125	80 167	35 560	8 807
PEONES, APRENDICES, MAESTRANZA, CADETES, ETC	131 037	15 394	13 399	29 124	31 800	28 006	10 949	2 365
PERSONAL DE SERVICIO DOMESTICO	567 170	125 034	85 399	119 983	100 016	82 159	42 064	12 515
OCUPACION NO BIEN ESPECIFICADA	108 922	14 692	16 683	26 305	20 135	16 738	9 637	4 732
NUEVO TRABAJADOR	16 277	8 125	4 918	2 164	712	186	132	40

Población de 14 años y más económicamente activa

Cuadro A.8 - Nivel de enseñanza alcanzado por sexo según edad

NIVEL DE ENSEÑANZA ALCANZADO	POBLACION ACTIVA DE 14 AÑOS Y MAS	EDAD						
		14 - 19	20 - 24	25 - 34	35 - 44	45 - 54	55 - 64	65 Y MAS
TOTAL DEL PAIS	10 033 798	996 535	1 415 282	2 674 952	2 106 657	1 728 784	893 151	218 437
NUNCA ASISTIO Y PRIMARIO INCOMPL.	2 950 950	259 921	239 968	592 844	639 514	666 251	423 962	128 490
PRIMARIO COMPL. Y SECUND. INCOMPL.	4 850 795	657 218	761 869	1 280 395	976 941	766 431	346 741	61 200
SECUND. COMPL. Y SUPERIOR O UNIV. INCOMPLETO	1 696 397	79 396	371 892	579 348	351 505	215 106	83 554	15 596
SUPERIOR O UNIVERSITARIO COMPL.	535 656		41 553	222 365	138 697	80 996	38 894	13 151
VARONES	7 278 034	651 518	940 644	1 922 139	1 548 901	1 312 658	725 427	176 747
NUNCA ASISTIO Y PRIMARIO INCOMPL.	2 333 720	184 878	188 466	478 667	504 726	523 162	348 509	105 312
PRIMARIO COMPL. Y SECUND. INCOMPL.	3 649 407	434 052	545 925	990 415	754 504	593 986	282 306	48 219
SECUND. COMPL. Y SUPERIOR O UNIV. INCOMPLETO	993 233	32 588	196 458	344 876	203 927	139 990	63 792	11 602
SUPERIOR O UNIVERSITARIO COMPL.	301 674		9 795	108 181	85 744	55 520	30 820	11 614
MUJERES	2 755 764	345 017	474 638	752 813	557 756	416 126	167 724	41 690
NUNCA ASISTIO Y PRIMARIO INCOMPL.	617 230	75 043	51 502	114 177	134 788	143 089	75 453	23 178
PRIMARIO COMPL. Y SECUND. INCOMPL.	1 201 388	223 166	215 944	289 980	222 437	172 445	64 435	12 981
SECUND. COMPL. Y SUPERIOR O UNIV. INCOMPLETO	703 164	46 808	175 434	234 472	147 578	75 116	19 762	3 994
SUPERIOR O UNIVERSITARIO COMPL.	233 982		31 758	114 184	52 953	25 476	8 074	1 537

Población de 14 años y más económicamente activa

Cuadro A.9 - Nivel de enseñanza alcanzado según grupo de ocupación

NIVEL DE ENSEÑANZA ALCANZADO	POBLACION ACTIVA DE 14 AÑOS Y MAS (1)	GRUPO DE OCUPACION (2)										
		1	2	3	4	5	6	7	8	9	10	11
TOTAL DEL PAIS	9 989 190	281 187	67 114	358 417	217 562	356 1361	378 6471	308 1243	964 8321	192 282	576 356	288 533
%	100,0	100,0	100,0	100,0	100,0	100,0	100,0	100,0	100,0	100,0	100,0	100,0
NUNCA ASISTIO Y PRIM. INCOMPLETO	2 941 274		3 361	389	42 607	21 820	78 305	215 1781	427 908	727 276	317 355	107 075
%	29,4		5,0	0,1	19,6	6,1	5,7	16,4	36,0	61,0	55,1	37,1
PRIM. COMPLETO	3 330 114		8 581	2 584	70 974	87 040	320 698	475 3971	688 534	372 100	205 944	98 262
%	33,3		12,8	0,7	32,6	24,4	23,3	36,3	42,6	31,2	35,7	34,1
SECUNDARIO	2 745 357	8 479	27 631	184 855	79 188	168 418	760 422	522 994	786 164	89 943	51 541	65 722
%	27,5	3,0	41,2	51,6	36,4	47,3	55,2	40,0	19,8	7,5	8,9	22,8
INCOMPLETO	1 496 192		10 639	12 153	42 137	68 752	325 000	311 149	569 566	75 096	43 600	38 100
BACHILLER	392 329		3 867	2 755	10 987	20 740	97 707	91 442	124 618	17 018	12 224	10 971
COMERCIAL	542 269		3 765	1 823	13 437	18 065	143 015	129 970	173 448	25 172	20 222	13 332
NORMAL	64 930		512	5 143	1 670	3 654	17 929	12 958	15 958	2 561	2 789	1 756
TECNICA	444 864		2 160	1 309	14 611	23 089	56 531	68 927	236 461	26 623	4 594	10 559
OTRA	51 800		315	1 123	1 432	3 204	9 818	7 852	19 081	3 722	3 771	1 482
COMPLETO	1 249 165	8 479	16 992	172 702	37 051	99 666	435 422	211 845	216 598	14 847	7 941	27 622
BACHILLER	309 073	2 013	6 643	9 177	8 079	17 006	128 215	72 958	51 372	3 838	2 037	7 735
COMERCIAL	385 197	2 408	4 714	6 300	8 400	9 064	212 166	78 321	49 047	4 160	2 216	8 381
NORMAL	211 169	960	1 134	136 524	1 973	3 634	40 346	14 697	7 400	561	560	3 380
TECNICA	265 910	2 436	2 927	11 860	14 916	59 796	36 977	34 967	89 876	4 502	1 516	6 137
OTRA	77 816	662	1 574	8 841	3 683	10 166	17 698	10 902	18 903	1 786	1 612	1 989
SUPERIOR	201 481	8 351	3 881	97 995	3 001	17 118	43 208	13 033	9 727	785	579	3 803
%	2,0	3,0	5,8	27,3	1,4	4,8	3,1	1,0	0,2	0,1	0,1	1,3
INCOMPLETO	62 096	994	725	14 841	1 041	4 898	25 719	6 580	5 085	521	409	1 283
COMPLETO	139 385	7 357	3 156	83 154	1 960	12 220	17 489	6 453	4 642	264	170	2 520
UNIVERSITARIO	770 964	264 357	23 660	72 594	21 792	61 740	176 014	81 522	52 499	2 178	937	13 671
%	7,7	94,0	35,3	20,3	10,0	17,3	12,8	6,2	1,3	0,2	0,2	4,7
INCOMPLETO	376 276	19 239	9 732	29 852	13 574	39 673	147 337	67 082	40 077	1 826	729	7 155
COMPLETO	394 688	245 118	13 928	42 742	8 218	22 067	28 677	14 440	12 422	352	208	6 516

(1) NO INCLUYE NUEVOS TRABAJADORES

(2) CLASIFICACION CEN 80

1. PROFESIONALES
2. DIRIGENTES DE EMPRESA, FUNCIONARIOS PUBLICOS SUPERIORES
3. PERSONAL DOCENTE
4. JEFES, SUPERVISORES Y CAPATACES
5. TECNICOS
6. EMPLEADOS
7. VENDEDORES
8. TRABAJADORES ESPECIALIZADOS
9. PEONES, APPENDICES, PERSONAL DE MAESTRANZA, CADETES, ETC.
10. PERSONAL SERVICIO DOMESTICO
11. OCUPACION NO BIEN ESPECIFICADA

Cuadro A.10 - Rama de actividad y grupo de ocupación según categoría ocupacional

RAMA DE ACTIVIDAD Y GRUPO DE OCUPACION	POBLACION ACTIVA DE 14 AÑOS Y MAS (1)	CATEGORIA OCUPACIONAL						
		EMPLEADO U OBRERO				CUENTA PROPIA	PATRON O SOCIO	FAMILIAR SIN REMUNERACION FIJA
		TOTAL	SECTOR PUBLICO	SECTOR PRIVADO	SERVICIO DOMESTICO			
RAMA DE ACTIVIDAD	9 989 190	7 147 327	2 065 032	4 535 542	546 753	1 939 884	575 507	326 472
AGRICUL., CAZA SILVICUL. Y PESCA	1 200 992	635 239	46 450	586 328	2 461	319 481	93 383	152 889
EXPLOTAC. DE MINAS Y CANTERAS	47 171	45 249	18 036	27 189	24	1 308	307	307
INDUSTRIAS MANUFACTURERAS	1 985 995	1 604 848	109 189	1 494 887	772	221 271	133 262	26 614
ELECTRICIDAD, GAS Y AGUA	103 256	101 913	84 015	17 876	22	1 043	206	94
CONSTRUCCION	1 003 175	600 764	75 279	525 139	346	337 494	29 560	35 357
COMERCIO	1 702 080	918 935	54 906	858 617	5 412	495 688	244 105	43 352
TRANSPORTE, ALMACENAMIENTO, COMUNICACIONES	460 476	358 740	192 170	166 538	32	81 041	15 319	5 376
FINANZAS, SEGUROS, INMUEBLES Y SERVICIOS A LAS EMPRESAS	395 704	304 002	95 307	208 425	270	71 045	19 269	1 388
SERVICIOS COMUNALES, SOCIALES Y PERSONALES	2 399 039	2 080 960	1 109 023	454 491	517 446	263 918	30 342	23 819
ACTIVIDAD NO BIEN ESPECIFICADA	691 302	496 677	280 657	196 052	19 968	147 595	9 754	37 276
GRUPO DE OCUPACION	9 989 190	7 147 327	2 065 032	4 535 542	546 753	1 939 884	575 507	326 472
PROFESIONALES	281 187	154 654	88 758	65 896		94 451	31 285	797
DIRIGENTES DE EMPRESA, FUNCIONARIOS PUBLICOS SUPERIORES	67 114	54 619	21 183	33 436		3 096	8 820	579
PERSONAL DOCENTE	358 417	341 411	284 390	57 021		15 128	1 477	401
JEFES, SUPERVISORES Y CAPATACES	217 562	209 014	63 897	144 929	188	3 212	4 150	1 186
TECNICOS	356 136	258 427	119 250	139 177		81 366	13 173	3 170
EMPLEADOS	1 378 647	1 357 218	662 214	695 004		11 163	5 418	4 848
VENDEDORES	1 308 124	554 035	34 216	519 819		505 233	211 912	36 944
TRABAJADORES ESPECIALIZADOS	3 964 632	2 471 807	484 485	1 983 600	3 722	1 059 990	283 913	149 122
PEONES, APRENDICES, PERSONAL MAESTRANZA, CADETES, ETC.	1 192 282	981 634	173 618	796 607	11 409	113 427	6 636	90 585
PERSONAL SERVICIO DOMESTICO	576 356	554 759	15 669	24 977	514 113	10 562	325	10 710
OCUPACION NO BIEN ESPECIFICADA	288 533	209 749	117 352	75 076	17 321	42 256	8 398	28 130

(1) NO INCLUYE NUEVOS TRABAJADORES.

Cuadro A.11 - Categoría ocupacional y grupo de ocupación, según rama de actividad

CATEGORIA OCUPACIONAL Y GRUPO DE OCUPACION (1)	POBLACION ACTIVA DE 14 AÑOS Y MAS (2)	RAMA DE ACTIVIDAD (1)									
		1	2	3	4	5	6	7	8	9	0
TOTAL DEL PAIS	9 989 190	1 200 992	47 171	1 985 995	103 256	1 003 175	1 702 080	460 476	395 704	2 399 039	691 302
%	100,0	12,0	0,5	19,9	1,0	10,0	17,0	4,6	4,0	24,0	6,9
1	281 187	4 072	1 703	25 392	3 494	14 827	13 552	2 053	63 862	127 928	24 304
2	67 114	8 454	491	14 566	646	2 848	10 411	2 267	6 246	18 711	2 474
3	358 417	81	13	399	25	56	181	41	225	353 977	3 419
4	217 562	25 711	3 999	73 862	6 361	14 225	28 713	12 976	5 261	38 078	8 336
5	356 136	1 874	2 117	57 227	5 920	33 127	12 002	10 595	18 702	184 445	30 127
6	1 378 647	15 415	6 972	219 418	35 203	41 047	162 205	92 765	233 667	405 412	166 543
7	1 308 124	3 294	244	73 120	697	2 023	1 124 636	6 348	39 634	17 598	40 530
8	3 964 832	670 193	24 333	1 362 979	42 196	646 757	240 753	304 500	14 180	509 408	149 533
9	1 192 282	445 601	6 635	127 859	7 261	240 821	84 667	24 632	10 508	154 974	89 324
10	576 356	1 453	18	276	27	210	1 192	68	178	568 903	4 031
11	288 533	24 844	646	30 877	1 426	7 234	23 768	4 231	3 221	19 605	172 681
EMPLEADO U OBRERO	7 147 327	635 239	45 249	1 604 848	101 913	600 764	918 935	358 740	304 002	2 080 960	496 677
%	100,0	8,9	0,6	22,5	1,4	8,4	12,9	5,0	4,3	29,1	6,9
1	154 654	2 187	1 640	22 077	3 427	7 959	5 708	1 948	14 714	83 842	11 152
2	54 619	5 931	383	11 210	633	1 676	8 040	1 664	5 092	18 044	1 946
3	341 411	69	12	239	25	38	140	41	194	337 865	2 788
4	209 014	24 667	3 975	72 238	6 329	13 491	25 035	12 761	4 953	37 634	7 931
5	258 427	1 381	2 090	48 623	5 868	15 654	7 595	10 205	9 663	143 547	13 601
6	1 357 218	14 769	6 932	216 307	35 170	40 623	158 097	92 231	226 043	403 946	163 100
7	554 035	1 452	175	55 844	527	1 191	441 390	4 212	17 310	10 879	21 055
8	2 471 807	219 599	23 215	1 031 082	41 305	337 951	179 573	208 589	13 226	330 411	86 856
9	981 634	353 530	6 266	121 447	7 205	176 870	77 892	23 431	10 393	149 452	55 148
10	554 759	1 202	18	268	27	190	1 083	59	172	548 157	3 583
11	209 749	10 452	543	25 513	1 397	5 121	14 382	3 599	2 242	17 163	129 317
CUENTA PROPIA	1 939 884	319 481	1 308	221 271	1 043	337 494	495 688	81 041	71 045	263 918	147 595
%	100,0	16,5	0,1	11,4	0,1	17,4	25,6	4,2	3,7	13,6	7,6
1	94 451	1 245	36	1 542	40	3 711	3 656	63	36 032	36 498	11 628
2	3 096	1 128	11	302		207	874	77	255	177	65
3	15 128	11	1	151		3	33		27	14 307	595
4	3 212	349	3	288	6	221	1 712	84	162	171	216
5	81 366	315	16	5 971	46	12 363	3 413	302	7 787	36 117	15 036
6	11 163	147	11	698	19	188	1 220	120	5 618	658	2 464
7	505 233	1 638	67	14 134	116	712	443 558	1 771	19 631	5 905	17 701
8	1 059 990	273 351	875	192 946	772	272 677	31 454	77 499	762	155 125	54 329
9	113 427	35 729	228	2 199	17	45 909	3 497	741	59	3 059	21 989
10	10 562	24		3		3	71	9	6	10 112	334
11	42 256	5 344	60	3 037	27	1 500	6 200	375	706	1 789	23 218

Cuadro A.11 - Categoría ocupacional y grupo de ocupación, según rama de actividad

CATEGORIA OCUPACIONAL Y GRUPO DE OCUPACION (1)	POBLACION ACTIVA DE 14 AÑOS Y MAS (2)	RAMA DE ACTIVIDAD (1)									
		1	2	3	4	5	6	7	8	9	0
PATRON O SOCIO	575 507	93 383	307	133 262	206	29 560	244 105	15 319	19 269	30 342	9 754
%	100,0	16,2	0,1	23,2		5,1	42,4	2,7	3,3	5,3	1,7
1	31 285	595	27	1 734	27	3 120	4 124	41	12 978	7 195	1 444
2	8 820	1 001	97	3 022	13	953	1 395	515	893	478	453
3	1 477	1		6		15	6		4	1 426	19
4	4 150	297	18	1 198	26	449	1 557	119	155	208	123
5	13 173	128	10	2 175	6	4 875	864	86	1 138	3 328	563
6	5 418	185	16	1 310	11	124	1 331	251	1 456	318	416
7	211 912	80		1 335	38	81	207 040	268	2 209	348	513
8	283 913	87 372	105	120 267	78	17 177	25 052	13 777	167	16 087	3 831
9	6 636	2 607	21	520	5	2 258	481	54	13	255	422
10	325	12		5			11			291	6
11	8 396	1 105	13	1 690	2	508	2 244	208	256	408	1 964
FAMILIAR SIN REMUNERACION FIJA	326 472	152 889	307	26 614	94	35 357	43 352	5 376	1 388	23 819	37 276
%	100,0	46,8	0,1	8,2		10,8	13,3	1,6	0,4	7,3	11,4
1	797	45		39		37	64	1	138	393	80
2	579	394		32		12	102	11	6	12	10
3	401			3			2			379	17
4	1 186	398	3	158		64	409	12	11	65	66
5	3 170	50	1	458		235	130	2	114	1 453	727
6	4 848	314	13	1 103	3	112	1 557	163	550	490	543
7	36 944	124	2	1 807	16	39	32 648	97	484	466	1 261
8	149 122	89 671	138	18 684	41	18 952	4 674	4 635	25	7 765	4 517
9	90 585	53 735	120	3 693	34	15 784	2 797	406	43	2 208	11 765
10	10 710	215				17	27			10 343	108
11	28 130	7 943	30	637		105	942	49	17	225	16 182

(1) VER ANEXO CODIGOS

(2) NO INCLUYE NUEVOS TRABAJADORES

Cuadro A.12 - Rama específica de actividad según grupo de ocupación

RAMA ESPECIFICA DE ACTIVIDAD (1)	POBLACION ACTIVA DE 14 AÑOS Y MAS (2)	GRUPO DE OCUPACION (1)										
		1	2	3	4	5	6	7	8	9	10	11
TOTAL DEL PAIS	9 989 190	281 187	67 114	358 417	217 562	356 1361	378 6471	308 1243	964 8321	192 282	576 356	288 533
%	100,0	2,8	0,7	3,6	2,2	3,6	13,8	13,1	39,7	11,9	5,8	2,9
AGRICULTURA,CAZA SILVICULTURA Y PESCA	1 200 992	4 072	8 454	81	25.711	1 874	15 415	3 294	670 193	445 601	1 453	24 844
%	100,0	0,3	0,7		2,1	0,2	1,3	0,3	55,8	37,1	0,1	2,1
01	1 192 744	3 847	8 376	81	25 499	1 531	14 015	3 140	667 142	443 760	1 442	23 911
03	6 944	207	59		163	72	1 229	134	2 401	1 788	10	861
04	1 304	18	19		49	271	171	20	650	53	1	52
EXPLOTACION, MINAS Y CANTERAS	47 171	1 703	491	13	3 999	2 117	6 972	244	24 333	6 635	18	646
%	100,0	3,6	1,0		8,5	4,5	14,8	0,5	51,6	14,1		1,4
INDUSTRIAS MANUFACTURERAS	1 985 995	25 392	14 566	399	73 882	57 227	219 418	73 1201	362 979	127 859	276	30 877
%	100,0	1,3	0,7		3,7	2,9	11,0	3,7	68,6	6,4		1,6
20	71 200	516	500		3 016	691	9 952	3 009	44 850	7 462	16	1 188
21	79 309	203	266	12	1 674	228	5 680	8 029	55 974	6 438	25	780
22	34 902	518	159	7	1 620	819	4 205	787	19 276	6 957	14	540
23	68 905	765	815	6	3 678	1 517	10 706	6 031	39 533	5 084	5	765
24	100 764	1 331	1 024	2	5 860	1 332	15 217	6 408	60 332	7 805	15	1 438
25	121 580	1 156	932	16	4 583	2 110	12 251	2 629	92 756	4 112	44	991
26	179 376	303	337	150	2 478	776	10 480	12 263	148 753	2 437	22	1 375
27	79 079	164	305	20	1 791	802	5 626	2 107	63 618	3 662	15	969
28	143 455	414	453	6	2 045	693	7 703	2 546	110 942	17 001	25	1 627
29	90 956	1 001	888	22	3 215	8 383	15 289	4 602	51 661	4 761	11	905
30	171 741	7 106	2 959	49	11 399	7 700	34 282	10 662	86 618	8 872	29	2 065
31	133 231	943	762	13	4 127	1 979	9 610	1 840	87 964	24 256	21	1 716
32	52 190	1 636	476	8	3 617	2 464	7 415	461	33 440	2 195	8	470
33	285 216	3 643	2 236	16	11 037	8 626	31 517	5 257	209 489	10 797	8	2 390
34	81 449	2 023	878	13	4 214	6 972	12 437	2 409	49 385	2 383	10	725
35	137 150	2 758	1 169	22	7 426	7 125	17 811	1 798	93 360	4 553		1 128
36	43 931	266	266	15	1 334	3 560	5 019	2 278	28 874	1 593		706
39	111 559	646	121	22	768	1 248	4 218	4	85 934	7 491	8	11 099
ELECTRICIDAD GAS Y AGUA	103 256	3 494	646	25	6 361	5 920	35 203	697	42 196	7 261	27	1 426
%	100,0	3,4	0,6		6,2	5,7	34,1	0,7	40,9	7,0		1,4
CONSTRUCCION	1 003 175	14 827	2 848	56	14 225	33 127	41 047	2 023	646 757	240 821	210	7 234
%	100,0	1,5	0,3		1,4	3,3	4,1	0,2	64,5	24,0		0,7

Cuadro A.12 - Rama específica de actividad según grupo de ocupación

RAMA ESPECIFICA DE ACTIVIDAD (1)	POBLACION ACTIVA DE 14 AÑOS Y MAS (2)	GRUPO DE OCUPACION (1)										
		1	2	3	4	5	6	7	8	9	10	11
COMERCIO	1 702 080	13 552	10 411	181	28 713	12 002	162 2051	124 636	240 753	84 667	1 192	23 768
%	100,0	0,8	0,6		1,7	0,7	9,5	66,1	14,1	5,0	0,1	1,4
60	582 680	1 104	1 534	15	6 546	735	40 182	450 395	52 891	25 131	233	3 914
61	156 951	298	775	37	2 240	339	10 550	134 985	4 810	2 188	77	652
62	614 324	10 794	5 609	86	13 112	8 426	87 714	401 121	51 183	32 113	201	3 965
63	183 372	148	2 195	19	5 776	475	10 675	18 539	121 238	21 801	641	1 865
69	164 753	1 208	298	24	1 039	2 027	13 084	119 596	10 631	3 434	40	13 372
TRANSPORTE, ALMACENAMIENTO, COMUNICACIONES	460 476	2 053	2 267	41	12 976	10 595	92 765	6 348	304 500	24 632	68	4 231
%	100,0	0,4	0,5		2,8	2,3	20,1	1,4	66,1	5,3		0,9
70	83 177	217	83	1	4 408	830	24 629	202	40 783	10 985		1 039
71	120 445	70	342	21	564	113	5 950	367	111 250	1 264	7	497
72	109 908	112	455	4	748	228	4 684	1 134	97 914	4 011	1	617
73	63 921	597	1 103	14	2 989	5 181	15 845	4 410	26 246	6 520	35	981
74	83 025	1 057	284	1	4 267	4 243	41 657	235	28 307	1 852	25	1 097
FINANZAS, SEGUROS, INMUEBLES Y SERVICIOS A LAS EMPRESAS	395 704	63 862	6 246	225	5 281	18 702	233 667	39 634	14 180	10 508	178	3 221
%	100,0	16,1	1,6	0,1	1,3	4,7	59,1	10,0	3,6	2,7		0,8
81	154 101	4 099	3 632	148	2 294	674	132 305	1 503	3 479	5 276	49	642
82	42 870	1 149	664	23	945	217	28 572	8 762	1 055	996	17	470
83	198 733	58 614	1 950	54	2 042	17 611	72 790	29 369	9 646	4 236	112	2 109
SERVICIOS COMUNALES, SOCIALES, PERSONALES	2 399 039	127 928	18 711	353 977	38 078	184 445	405 412	17 598	509 408	154 974	568 903	19 605
%	100,0	5,3	0,8	14,8	1,6	7,7	16,9	0,7	21,2	6,5	23,7	0,8
90	524 124	18 990	15 099	3 820	27 748	13 631	242 640	1 180	153 527	38 268	365	8 856
91	444 526	6 147	378	346 931	1 416	9 440	41 154	377	10 521	25 578	442	2 142
92	302 548	89 566	742	1 075	2 570	104 743	56 654	1 422	17 092	25 856	596	2 232
93	92 481	12 093	1 060	862	2 181	6 682	37 691	1 660	11 071	17 617	319	1 245
94	73 286	639	792	1 152	2 243	23 344	16 388	3 159	16 005	8 364	68	1 112
95	171 566	21	80		645	1 466	3 626	1 448	153 965	8 627	272	1 416
96	112 048	258	109		512	15 072	2 774	2 760	65 903	3 510	21	1 129
97	594 852	9	1	21	194	472	416	164	4 080	22 321	566 450	724
98	82 186	110	153	110	535	9 533	3 418	5 409	57 124	4 763	327	704
99	1 422	95	297	6	34	62	651	19	120	70	23	45
ACTIVIDAD NO BIEN ESPECIFICADA	691 302	24 304	2 474	3 419	8 336	30 127	166 543	40 530	149 533	89 324	4 031	172 681
%	100,0	3,5	0,4	0,5	1,2	4,4	24,1	5,9	21,6	12,9	0,6	25,0

(1) VER ANEXO CODIGOS

(2) NO INCLUYE NUEVOS TRABAJADORES

Población de 14 años y más económicamente activa

Cuadro A.13 - Grupo específico de ocupación según rama de actividad

GRUPO ESPECIFICO DE OCUPACION (1)	POBLACION ACTIVA DE 14 AÑOS Y MAS (2)	RAMA DE ACTIVIDAD (1)									
		1	2	3	4	5	6	7	8	9	0
TOTAL DEL PAIS	9 989 190	1 200 992	47 171	1 985 995	103 256	1 003 175	1 702 080	460 476	395 704	2 399 039	691 302
%	100,0	12,0	0,5	19,9	1,0	10,0	17,0	4,6	4,0	24,0	6,9
PROFESIONALES	281 187	4 072	1 703	25 392	3 494	14 827	13 552	2 053	63 862	127 928	24 304
%	100,0	1,4	0,6	9,0	1,2	5,3	4,8	0,7	22,7	45,5	8,6
10	33 116	513	868	10 811	2 127	7 241	912	691	3 287	3 282	3 184
11	96 438	806	65	1 384	160	110	7 436	112	298	82 304	3 763
12	43 566	473	246	6 656	486	1 184	3 670	646	20 650	4 754	4 601
13	47 971	96	65	527	185	157	405	175	31 935	8 286	6 140
14	60 096	2 184	459	5 814	536	6 135	1 129	229	7 692	29 302	6 616
DIRIGENTES EMPRESA FUNC.PUBLICOS SUP.	67 114	8 454	491	14 566	646	2 848	10 411	2 267	6 246	18 711	2 474
%	100,0	12,6	0,7	21,7	1,0	4,2	15,5	3,4	9,3	27,9	3,7
21	51 366	553	483	13 421	632	2 791	4 930	2 071	5 716	18 512	2 257
42	5 806	20	8	1 145	14	57	3 420	196	530	199	217
52	2 061						2 061				
62	7 881	7 881									
PERSONAL DOCENTE	358 417	81	13	399	25	56	181	41	225	353 977	3 419
%	100,0			0,1			0,1		0,1	98,8	1,0
18	95 881	28	5	156	9	20	96	17	123	94 231	1 196
19	262 536	53	8	243	16	36	85	24	102	259 746	2 223
JEFES, SUPERVISORES Y CAPATACES	217 562	25 711	3 999	73 882	6 361	14 225	28 713	12 976	5 281	38 078	8 336
%	100,0	11,8	1,8	34,0	2,9	6,5	13,2	6,0	2,4	17,5	3,8
31	33 332	314	411	8 191	1 484	1 342	2 626	5 282	3 671	8 139	1 872
43	24 951	182	64	7 757	173	359	13 632	296	820	729	939
53	27 198	34	16	333	25	37	5 108	320	97	20 628	600
63	24 626	24 626									
78	107 455	555	3 508	57 601	4 679	12 487	7 347	7 078	693	8 582	4 925
TECNICOS	356 136	1 874	2 117	57 227	5 920	33 127	12 002	10 595	18 702	184 445	30 127
%	100,0	0,5	0,6	16,1	1,7	9,3	3,4	3,0	5,3	51,8	8,5
15	139 795	963	1 693	39 378	5 522	29 186	5 373	6 220	8 497	29 681	13 282
16	118 598	132	159	2 686	178	312	2 322	218	146	106 671	5 774
17	97 743	779	265	15 163	220	3 629	4 307	4 157	10 059	48 093	11 071
EMPLEADOS	1 378 647	15 415	6 972	219 418	35 203	41 047	162 205	92 765	233 667	405 412	166 543
%	100,0	1,1	0,5	15,9	2,6	3,0	11,8	6,7	16,9	29,4	12,1
32	156 292	687	328	9 231	626	1 624	18 228	1 917	111 457	6 697	5 497
33	1 222 355	14 728	6 644	210 187	34 577	39 423	143 977	90 848	122 210	398 715	161 046

Población de 14 años y más económicamente activa

Cuadro A.13 - Grupo específico de ocupación según rama de actividad

GRUPO ESPECIFICO DE OCUPACION (1)	POBLACION ACTIVA DE 14 AÑOS Y MAS (2)	RAMA DE ACTIVIDAD (1)									
		1	2	3	4	5	6	7	8	9	0
VENDEDORES	1 308 124	3 294	244	73 120	697	2 023	1 124 636	6 348	39 634	17 598	40 530
%	100,0	0,3		5,6	0,1	0,2	86,0	0,5	3,0	1,3	3,1
41	218 009						218 009				
44	1 090 115	3 294	244	73 120	697	2 023	906 627	6 348	39 634	17 598	40 530
TRABAJADORES ESPECIALIZADOS	3 964 832	670 193	24 333	1 362 979	42 196	646 757	240 753	304 500	14 180	509 408	149 533
%	100,0	16,9	0,6	34,4	1,1	16,3	6,1	7,7	0,4	12,8	3,8
34	42 699	69	421	1 848	999	749	1 364	24 175	1 001	9 682	2 391
51	21 696						21 696				
54	357 802	4 757	1 309	18 465	1 637	6 827	107 428	10 984	7 547	182 504	16 344
61	132 612	132 612									
64	517 273	517 273									
71	107 640			107 640							
72	174 993	1 101	63	156 371	6	70	15 729	253	5	612	783
73	85 963	194	2	84 762		16	497	25	1	332	134
74	232 692	172	23	205 026	21	103	4 530	185	37	21 801	794
75	542 367	2 599	3 852	349 179	4 073	15 953	12 830	9 568	569	134 523	9 221
76	634 192	1 599	1 109	14 762	3 042	588 353	2 303	958	550	18 400	3 116
77	701 540	2 940	14 394	383 675	28 248	18 578	24 858	46 940	2 749	120 603	58 555
80	413 363	6 877	3 160	41 251	4 170	16 108	49 518	211 412	1 721	20 951	58 195
PEONES, APRENDICES, PERSONAL MAESTRANZA, CADETES, ETC...	1 192 282	445 601	6 635	127 859	7 261	240 821	84 667	24 632	10 508	154 974	89 324
%	100,0	37,4	0,6	10,7	0,6	20,2	7,1	2,1	0,9	13,0	7,5
56	237 306	2 611	590	17 357	1 918	2 538	45 786	8 780	9 871	121 395	26 460
65	441 256	441 256									
79	513 720	1 734	6 045	110 502	5 343	238 283	38 881	15 852	637	33 579	62 864
PERSONAL SERV.DOMES.	576 356	1 453	18	276	27	210	1 192	68	178	568 903	4 031
%	100,0	0,3					0,2			98,7	0,7
OCUPACION NO BIEN ESPECIFICADA	288 533	24 844	646	30 877	1 426	7 234	23 768	4 231	3 221	19 605	172 681
%	100,0	8,6	0,2	10,7	0,5	2,5	8,2	1,5	1,1	6,8	59,8

(1) VER ANEXO CODIGOS

(2) NO INCLUYE NUEVOS TRABAJADORES

Patrones o socios, y empleados u obreros del sector privado

Cuadro A.14 - Tamaño del establecimiento por grupo de ocupación y rama de actividad

GRUPO DE OCUPACION Y RAMA DE ACTIVIDAD (1)	PATRON O SOCIO			EMPLEADO U OBRERO DEL SECTOR PRIVADO		
	TOTAL	HASTA 5 PERSONAS	MAS DE 5 PERSONAS	TOTAL	HASTA 5 PERSONAS	MAS DE 5 PERSONAS
GRUPO DE OCUPACION	575 507	393 676	181 831	4 535 542	1 275 395	3 260 147
1	31 285	20 548	10 737	65 896	8 187	57 709
2	8 820	2 344	6 476	33 436	5 223	28 213
3	1 477	607	870	57 021	4 100	52 921
4	4 150	2 141	2 009	144 929	25 549	119 380
5	13 173	8 355	4 818	139 177	21 987	117 190
6	5 418	2 743	2 675	695 004	132 436	562 568
7	211 912	153 191	58 721	519 819	232 690	287 129
8	283 913	194 043	89 870	1 983 600	479 277	1 504 323
9	6 636	4 260	2 376	796 607	325 881	470 726
10	325	264	61	24 977	19 296	5 681
11	8 398	5 180	3 218	75 076	20 769	54 307
RAMA DE ACTIVIDAD	575 507	393 676	181 831	4 535 542	1 275 395	3 260 147
1	93 383	74 464	18 919	586 328	302 358	283 970
2	307	99	208	27 189	2 309	24 880
3	133 262	75 513	57 749	1 494 887	195 350	1 299 537
4	206	139	67	17 876	1 687	16 189
5	29 560	18 180	11 380	525 139	128 907	396 232
6	244 105	173 283	70 822	858 617	332 792	525 825
7	15 319	9 107	6 212	166 538	43 109	123 429
8	19 269	14 981	4 288	208 425	52 773	155 652
9	30 342	22 414	7 928	454 491	161 107	293 384
0	9 754	5 496	4 258	196 052	55 003	141 049

(1) VER ANEXO CODIGOS

Población femenina de 14 años y más

Cuadro A.15 - Condición de actividad económica por edad y zona urbana o rural, según estado civil

CONDICION DE ACTIVIDAD ECONOMICA Y EDAD	MUJERES DE 14 AÑOS Y MAS	ESTADO CIVIL					EN PORCIENTO					
		SOLTERA	CASADA	UNIDA DE HECHO	VIUDA	SEPARADA O DIVORCIADA	TOTAL	SOL-TERA	CASADA	UNIDA DE HECHO	VIUDA	SEPA-RADA O DIVOR-CIADA
TOTAL DEL PAIS	10 228 771	2 877 877	5 273 324	685 427	1 127 805	264 338	100,0	100,0	100,0	100,0	100,0	100,0
14 - 16	704 347	681 616	12 078	10 168	151	334	6,9	23,7	0,2	1,5		0,1
17 - 19	693 949	572 814	83 662	35 083	371	2 019	6,8	19,9	1,6	5,1		0,8
20 - 24	1 124 347	583 908	429 458	96 176	1 980	12 825	11,0	20,3	8,1	14,0	0,2	4,9
25 - 29	1 074 218	264 282	677 829	101 415	4 958	25 734	10,5	9,2	12,9	14,8	0,4	9,7
30 - 34	994 377	148 277	711 745	93 648	8 823	31 884	9,7	5,2	13,5	13,7	0,8	12,1
35 - 39	869 013	101 398	633 617	83 320	16 858	33 820	8,5	3,5	12,0	12,2	1,5	12,8
40 - 44	775 702	80 425	564 451	68 310	29 001	33 515	7,6	2,8	10,7	10,0	2,6	12,7
45 - 49	748 741	74 380	534 673	56 943	49 168	33 577	7,3	2,6	10,1	8,3	4,4	12,7
50 - 54	749 808	76 462	510 801	46 542	84 332	31 671	7,3	2,7	9,7	6,8	7,5	12,0
55 - 59	659 561	72 445	411 271	33 823	118 091	23 931	6,4	2,5	7,8	4,9	10,5	9,1
60 - 64	532 126	61 399	287 346	23 544	144 620	15 217	5,2	2,1	5,4	3,4	12,8	5,8
65 - 69	476 239	57 027	212 822	17 257	178 712	10 421	4,7	2,0	4,0	2,5	15,8	3,9
70 - 74	355 241	43 244	118 017	9 890	178 578	5 512	3,5	1,5	2,2	1,4	15,8	2,1
75 Y MAS	471 102	60 200	85 554	9 308	312 162	3 878	4,6	2,1	1,6	1,4	27,7	1,5
ECONOMICAMENTE ACTIVAS	2 755 764	1 246 933	1 060 466	155 255	133 453	159 657	26,9	43,3	20,1	22,7	11,8	60,4
14 - 16	110 932	108 542	1 229	1 010	20	131						
17 - 19	234 085	217 760	10 616	4 627	119	963						
20 - 24	474 638	358 331	91 743	15 958	845	7 761						
25 - 29	402 417	188 325	169 608	23 093	2 667	18 724						
30 - 34	350 396	107 903	187 934	25 182	4 841	24 536						
35 - 39	299 392	71 324	168 412	24 148	9 326	26 182						
40 - 44	258 364	54 334	143 061	20 903	15 040	25 026						
45 - 49	225 838	46 793	118 829	16 735	20 888	22 595						
50 - 54	190 288	41 652	91 547	12 141	27 025	17 923						
55 - 59	115 814	27 301	48 504	6 632	23 349	10 028						
60 - 64	51 910	12 779	18 104	2 933	14 302	3 792						
65 - 69	25 535	6 748	7 494	1 173	8 725	1 395						
70 - 74	10 178	3 073	2 292	483	3 957	373						
75 Y MAS	5 977	2 068	1 093	239	2 349	228						

Población femenina de 14 años y más

Cuadro A.15 - Condición de actividad económica por edad y zona urbana o rural, según estado civil

CONDICION DE ACTIVIDAD ECONOMICA Y EDAD	MUJERES DE 14 AÑOS Y MAS	ESTADO CIVIL											
		SOLTERA	CASADA	UNIDA DE HECHO	VIUDA	SEPARADA O DIVORCIADA	EN PORCIENTO						
							TOTAL	SOL-TERA	CASADA	UNIDA DE HECHO	VIUDA	SEPA-RADA O DIVOR-CIADA
ECONOMICAMENTE NO ACTIVAS	7 473 007	1 630 944	4 212 858	530 172	994 352	104 681	73,1	56,7	79,9	77,3	88,2	39,6
14 - 16	593 415	573 074	10 849	9 158	131	203						
17 - 19	459 864	355 054	73 046	30 456	252	1 056						
20 - 24	649 709	225 577	337 715	80 218	1 135	5 064						
25 - 29	671 801	75 957	508 221	78 322	2 291	7 010						
30 - 34	643 981	40 374	523 811	68 466	3 982	7 348						
35 - 39	569 621	30 074	465 205	59 172	7 532	7 638						
40 - 44	517 338	26 091	421 390	47 407	13 961	8 489						
45 - 49	522 903	27 587	415 844	40 210	28 280	10 982						
50 - 54	559 520	34 810	419 254	34 401	57 307	13 748						
55 - 59	543 747	45 144	362 767	27 191	94 742	13 903						
60 - 64	480 216	48 620	269 242	20 611	130 318	11 425						
65 - 69	450 704	50 279	205 328	16 084	169 987	9 026						
70 - 74	345 063	40 171	115 725	9 407	174 621	5 139						
75 Y MAS	465 125	58 132	84 461	9 069	309 813	3 650						
URBANA	8 817 902	2 483 060	4 552 902	517 448	1 015 976	248 516	100,0	100,0	100,0	100,0	100,0	100,0
ECONOMICAMENTE ACTIVAS	2 520 070	1 138 632	970 330	136 325	121 428	153 355	28,6	45,9	21,3	26,3	12,0	61,7
ECONOMICAMENTE NO ACTIVAS	6 297 832	1 344 428	3 582 572	381 123	894 548	95 161	71,4	54,1	78,7	73,7	88,0	38,3
RURAL	1 410 869	394 817	720 422	167 979	111 829	15 822	100,0	100,0	100,0	100,0	100,0	100,0
ECONOMICAMENTE ACTIVAS	235 694	108 301	90 136	18 930	12 025	6 302	16,7	27,4	12,5	11,3	10,8	39,8
ECONOMICAMENTE NO ACTIVAS	1 175 175	286 516	630 286	149 049	99 804	9 520	83,3	72,6	87,5	88,7	89,2	60,2

Cuadro U.1 - Ubicación del lugar de trabajo o estudio, por provincia

PROVINCIA	POBLACION DE 14 AÑOS Y MAS QUE TRABAJA O ESTUDIA	UBICACION DEL LUGAR DONDE TRABAJA O ESTUDIA						
		EN LA CASA O EDIFICIO DONDE VIVE	A MENOS DE 10 CUADRAS	A 10 CUADRAS O MAS	EN PORCIENTO			
					TOTAL	DONDE VIVE	MENOS DE 10 CUADRAS	10 CUADRAS O MAS
TOTAL DEL PAIS	11 403 837	1 584 605	4 522 920	5 296 312	100,0	13,9	39,7	46,4
CAPITAL FEDERAL	1 375 913	165 188	423 832	786 893	100,0	12,0	30,8	57,2
19 PARTIDOS G.B.A.	2 847 488	229 667	1 001 946	1 615 875	100,0	8,1	35,2	56,7
RESTO DE BUENOS AIRES	1 685 882	273 694	698 528	713 660	100,0	16,2	41,4	42,3
CATAMARCA	73 859	11 359	37 298	25 202	100,0	15,4	50,5	34,1
CORDOBA	996 378	176 413	406 099	413 866	100,0	17,7	40,8	41,5
CORRIENTES	238 045	42 234	123 352	72 459	100,0	17,7	51,8	30,4
CHACO	251 210	52 200	116 253	82 757	100,0	20,8	46,3	32,9
CHUBUT	112 690	18 586	45 369	48 735	100,0	16,5	40,3	43,2
ENTRE RIOS	337 589	65 870	150 792	120 927	100,0	19,5	44,7	35,8
FORMOSA	104 852	21 779	51 195	31 878	100,0	20,8	48,8	30,4
JUJUY	153 950	18 077	71 621	64 252	100,0	11,7	46,5	41,7
LA PAMPA	88 244	20 957	39 855	27 432	100,0	23,7	45,2	31,1
LA RIOJA	59 758	7 587	32 892	19 279	100,0	12,7	55,0	32,3
MENDOZA	476 695	79 375	180 542	216 778	100,0	16,7	37,9	45,5
MISIONES	223 884	40 942	112 245	70 697	100,0	18,3	50,1	31,6
NEUQUEN	98 048	17 762	38 705	41 581	100,0	18,1	39,5	42,4
RIO NEGRO	159 608	29 568	68 030	62 010	100,0	18,5	42,6	38,9
SALTA	245 935	31 738	114 258	99 939	100,0	12,9	46,5	40,6
SAN JUAN	175 168	25 879	71 916	77 373	100,0	14,8	41,1	44,2
SAN LUIS	86 879	14 619	40 514	31 746	100,0	16,8	46,6	36,5
SANTA CRUZ	54 186	8 557	25 371	20 258	100,0	15,8	46,8	37,4
SANTA FE	985 124	157 190	408 770	419 164	100,0	16,0	41,5	42,5
SANTIAGO DEL ESTERO	190 889	31 548	92 006	67 335	100,0	16,5	48,2	35,3
TUCUMAN	366 946	41 566	163 436	161 944	100,0	11,3	44,5	44,1
TIERRA DEL FUEGO	14 617	2 250	8 095	4 272	100,0	15,4	55,4	29,2

Cuadro U.2 - Ubicación del lugar de trabajo, por grupo de ocupación

GRUPO DE OCUPACION	UBICACION DEL LUGAR DE TRABAJO			
	TOTAL	EN LA CASA O EDIFICIO DONDE VIVE	A MENOS DE 10 CUADRAS	A 10 CUADRAS O MAS
TOTAL DEL PAIS	1 183 645	466 209	440 302	277 134
PROPIETARIOS DE EXPLOTACIONES CON DEDICACION	132 439	59 359	40 794	32 286
DIRECTORES Y JEFES DE EXPLOTACIONES	7 859	3 054	1 936	2 869
CAPATACES	24 589	12 989	7 200	4 400
OBREROS AGROPECUARIOS ESPECIALIZADOS	514 430	226 938	182 614	104 878
PEONES AGROPECUARIOS	435 621	140 415	184 559	110 647
OTROS	68 707	23 454	23 199	22 054
R U R A L	936 388	446 464	351 964	137 960
PROPIETARIOS DE EXPLOTACIONES CON DEDICACION	97 000	57 445	31 178	8 377
DIRECTORES Y JEFES DE EXPLOTACIONES	4 339	2 853	1 003	483
CAPATACES	20 989	12 531	6 217	2 241
OBREROS AGROPECUARIOS ESPECIALIZADOS	410 539	215 585	144 677	50 277
PEONES AGROPECUARIOS	363 287	136 363	155 640	71 284
OTROS	40 234	21 687	13 249	5 298
U R B A N A	247 257	19 745	88 338	139 174
PROPIETARIOS DE EXPLOTACIONES CON DEDICACION	35 439	1 914	9 616	23 909
DIRECTORES Y JEFES DE EXPLOTACIONES	3 520	201	933	2 386
CAPATACES	3 600	458	983	2 159
OBREROS AGROPECUARIOS ESPECIALIZADOS	103 891	11 353	37 937	54 601
PEONES AGROPECUARIOS	72 334	4 052	28 919	39 363
OTROS	28 473	1 767	9 950	16 756

Población femenina de 14 años y más Total - Urbana - Rural

Cuadro F.1 - Edad según hijos nacidos vivos e hijos sobrevivientes

EDAD DE LAS MUJERES	MUJERES DE 14 AÑOS Y MAS	MUJERES DE 14 AÑOS Y MAS QUE HAN TENIDO HIJOS NACIDOS VIVOS	HIJOS NACIDOS VIVOS	HIJOS NACIDOS VIVOS POR CADA 100 MUJERES	HIJOS SOBREVIVIENTES	HIJOS SOBREVIVIENTES POR CADA 100 MUJERES	% DE HIJOS SOBREVIVIENTES
	A	B	C	$D = \frac{C}{A} 100$	E	$F = \frac{E}{A} 100$	$G = \frac{E}{C} 100$
TOTAL DEL PAIS	10 228 771	6 923 624	20 949 526	204,8	19 560 395	191,2	93,4
14 - 16	704 347	23 731	28 117	4,0	25 104	3,6	89,3
17 - 19	693 949	117 500	162 100	23,4	153 997	22,2	95,0
20 - 24	1 124 347	487 865	907 284	80,7	867 868	77,2	95,7
25 - 29	1 074 218	748 278	1 744 401	162,4	1 675 446	156,0	96,0
30 - 34	994 377	812 790	2 233 609	224,6	2 143 460	215,6	96,0
35 - 39	869 013	746 889	2 300 915	264,8	2 205 312	253,8	95,8
40 - 44	775 702	675 708	2 214 389	285,5	2 107 585	271,7	95,2
45 - 49	748 741	646 789	2 113 698	282,3	2 001 237	267,3	94,7
50 - 54	749 808	639 667	2 080 229	277,4	1 961 725	261,6	94,3
55 - 59	659 561	551 338	1 783 519	270,4	1 666 421	252,7	93,4
60 - 64	532 126	434 528	1 460 895	274,5	1 346 334	253,0	92,2
65 - 69	476 239	382 766	1 331 504	279,6	1 206 842	253,4	90,6
70 - 74	355 241	281 208	1 026 730	289,0	905 447	254,9	88,2
75 Y MAS	471 102	374 567	1 562 136	331,6	1 293 597	274,6	82,8
URBANA	8 817 902	5 913 714	16 827 540	190,8	15 745 229	178,6	93,6
14 - 16	576 473	17 067	20 259	3,5	17 884	3,1	88,3
17 - 19	587 465	88 879	120 631	20,5	115 101	19,6	95,4
20 - 24	956 003	387 450	695 549	72,8	666 078	69,9	96,1
25 - 29	921 189	626 415	1 397 475	151,7	1 347 239	146,3	96,4
30 - 34	856 748	693 332	1 812 568	211,6	1 746 156	203,8	96,3
35 - 39	746 010	636 910	1 846 689	247,5	1 776 335	238,1	96,2
40 - 44	664 863	575 859	1 753 033	263,7	1 673 850	251,8	95,5
45 - 49	648 091	556 615	1 679 869	259,2	1 594 759	246,1	94,9
50 - 54	654 677	554 824	1 663 291	254,1	1 572 393	240,2	94,5
55 - 59	580 060	481 652	1 433 685	247,2	1 342 756	231,5	93,7
60 - 64	466 953	378 180	1 169 066	250,4	1 080 [illegible]	231,4	92,4
65 - 69	421 837	336 304	1 082 104	256,5	962 [illegible]	232,9	90,8
70 - 74	317 281	248 850	846 521	266,8	747 317	235,5	88,3
75 Y MAS	420 252	331 377	1 306 800	311,0	1 080 692	257,2	82,7
RURAL	1 410 869	1 009 910	4 121 986	292,2	3 815 166	270,4	92,6
14 - 16	127 874	6 664	7 858	6,1	7 220	5,6	91,9
17 - 19	106 484	28 621	41 469	38,9	38 896	36,5	93,8
20 - 24	168 344	100 415	211 735	125,8	199 790	118,7	94,4
25 - 29	153 029	121 863	346 926	226,7	328 207	214,5	94,6
30 - 34	137 629	119 458	421 041	305,9	397 324	286,7	94,4
35 - 39	123 003	109 979	454 226	369,3	428 977	348,8	94,4
40 - 44	110 839	99 849	461 356	416,2	433 735	391,3	94,0
45 - 49	100 650	90 174	433 829	431,0	406 478	403,9	93,7
50 - 54	95 131	84 843	416 938	438,3	389 332	409,3	93,4
55 - 59	79 501	69 686	349 834	440,0	323 665	407,1	92,5
60 - 64	65 173	56 348	291 829	447,8	266 003	408,1	91,2
65 - 69	54 402	46 462	249 400	458,4	224 504	412,7	90,0
70 - 74	37 960	32 358	180 209	474,7	158 130	416,6	87,7
75 Y MAS	50 850	43 190	235 336	502,1	212 905	418,7	83,4

Población femenina de 14 años y más

Cuadro F.2 - Nivel de enseñanza y edad según hijos nacidos vivos e hijos sobrevivientes

NIVEL DE ENSEÑANZA Y EDAD DE LAS MUJERES	MUJERES DE 14 AÑOS Y MAS	MUJERES DE 14 AÑOS Y MAS QUE HAN TENIDO HIJOS NACIDOS VIVOS	HIJOS NACIDOS VIVOS	HIJOS NACIDOS VIVOS POR CADA 100 MUJERES	HIJOS SOBREVIVIENTES	HIJOS SOBREVIVIENTES POR CADA 100 MUJERES	% DE HIJOS SOBREVIVIENTES
	A	B	C	D = C/A 100	E	F = E/A 100	G = E/C 100
TOTAL DEL PAIS	10 228 771	6 923 624	20 949 526	204,8	19 560 395	191,2	93,4
14 - 16	704 347	23 731	28 117	4,0	25 104	3,6	89,3
17 - 19	693 949	117 500	162 100	23,4	153 997	22,2	95,0
20 - 24	1 124 347	487 865	907 284	80,7	867 868	77,2	95,7
25 - 29	1 074 218	748 278	1 744 401	162,4	1 675 446	156,0	96,0
30 - 34	994 377	812 790	2 233 609	224,6	2 143 480	215,6	96,0
35 - 39	869 013	746 889	2 300 915	264,8	2 205 312	253,8	95,8
40 - 44	775 702	675 708	2 214 389	285,5	2 107 585	271,7	95,2
45 - 49	748 741	646 789	2 113 698	282,3	2 001 237	267,3	94,7
50 - 54	749 808	639 667	2 080 229	277,4	1 961 725	261,6	94,3
55 - 59	659 561	551 338	1 783 519	270,4	1 666 421	252,7	93,4
60 - 64	532 126	434 528	1 460 895	274,5	1 346 334	253,0	92,2
65 - 69	476 239	382 766	1 331 504	279,6	1 206 842	253,4	90,6
70 - 74	355 241	281 208	1 026 730	289,0	905 447	254,9	88,2
75 Y MAS	471 102	374 567	1 562 136	331,6	1 293 597	274,6	82,8
NUNCA ASISTIO Y PRIMARIO INCOMPLETO	3 635 695	2 926 868	11 381 143	311,3	10 437 256	285,5	91,7
14 - 16	185 195	12 268	14 710	7,9	13 594	7,3	92,4
17 - 19	117 594	45 975	70 615	60,0	66 382	56,5	94,0
20 - 24	212 764	148 179	339 354	159,5	319 596	150,2	94,2
25 - 29	247 556	207 074	636 189	257,0	600 783	242,7	94,4
30 - 34	276 394	243 198	881 328	318,9	830 944	300,6	94,3
35 - 39	283 404	254 752	1 024 877	361,6	968 328	341,7	94,5
40 - 44	286 885	258 329	1 101 279	383,9	1 034 770	360,7	94,0
45 - 49	315 192	262 255	1 171 244	371,6	1 096 754	348,0	93,6
50 - 54	349 134	308 428	1 240 910	355,4	1 158 775	331,9	93,4
55 - 59	327 350	283 831	1 120 929	342,4	1 038 217	317,2	92,6
60 - 64	284 365	242 009	975 125	342,9	891 080	313,4	91,4
65 - 69	270 211	226 912	931 038	344,6	836 940	309,7	89,9
70 - 74	209 551	173 977	738 270	352,3	646 032	308,3	87,5
75 Y MAS	290 100	239 681	1 135 275	391,3	935 061	322,3	82,4
PRIMARIO COMPLETO Y SECUNDARIO INCOMPLETO	4 760 798	2 997 563	7 351 317	154,4	6 980 320	146,6	95,0
14 - 16	519 152	11 463	13 407	2,6	11 510	2,2	85,9
17 - 19	460 017	67 288	86 448	18,8	82 912	18,0	95,9
20 - 24	543 143	268 629	468 814	86,3	451 620	83,2	96,4
25 - 29	500 279	367 571	803 877	160,7	777 082	155,3	96,7
30 - 34	455 154	377 651	933 913	205,2	903 469	198,5	96,7
35 - 39	396 240	343 032	912 897	230,4	882 627	222,8	96,7
40 - 44	347 649	304 064	826 836	237,8	794 683	228,6	96,1
45 - 49	327 024	281 803	731 133	223,6	700 164	214,1	95,8
50 - 54	311 409	263 982	668 258	214,6	638 213	204,9	95,5
55 - 59	263 165	216 906	537 327	204,2	508 831	193,4	94,7
60 - 64	200 572	159 556	404 695	201,8	378 721	188,8	93,6
65 - 69	168 281	130 792	341 031	202,7	314 224	186,7	92,1
70 - 74	120 352	90 733	249 736	207,5	223 934	186,1	89,7
75 Y MAS	148 361	114 093	372 945	251,4	312 130	210,4	83,7

Población femenina de 14 años y más

Cuadro F.2 - Nivel de enseñanza y edad según hijos nacidos vivos e hijos sobrevivientes

NIVEL DE ENSEÑANZA Y EDAD DE LAS MUJERES	MUJERES DE 14 AÑOS Y MAS	MUJERES DE 14 AÑOS Y MAS QUE HAN TENIDO HIJOS NACIDOS VIVOS	HIJOS NACIDOS VIVOS	HIJOS NACIDOS VIVOS POR CADA 100 MUJERES	HIJOS SOBREVIVIENTES	HIJOS SOBREVIVIENTES POR CADA 100 MUJERES	% DE HIJOS SOBREVIVIENTES
	A	B	C	D = $\frac{C}{A}$ 100	E	F = $\frac{E}{A}$ 100	G = $\frac{E}{C}$ 100
SECUNDARIO COMPLETO Y SUPERIOR O UNIVERSITARIO INCOMPLETO	1 498 660	820 407	1 830 322	122,1	1 766 852	117,9	96,5
14 - 16							
17 - 19	116 338	4 237	5 037	4,3	4 703	4,0	93,4
20 - 24	330 298	64 128	89 857	27,2	87 468	26,5	97,3
25 - 29	248 919	137 469	244 796	98,3	239 103	96,1	97,7
30 - 34	197 923	148 413	326 398	164,9	318 859	161,1	97,7
35 - 39	148 143	118 331	289 990	195,8	282 804	190,9	97,5
40 - 44	116 512	95 544	242 501	208,1	235 476	202,1	97,1
45 - 49	87 677	69 510	177 673	202,9	171 821	196,0	96,6
50 - 54	73 404	56 618	142 899	194,7	137 599	187,5	96,3
55 - 59	58 130	43 560	107 603	185,1	102 447	176,2	95,2
60 - 64	39 580	28 206	69 521	175,6	65 582	165,7	94,3
65 - 69	31 956	21 623	51 441	161,0	48 160	150,7	93,6
70 - 74	21 423	14 315	34 028	158,8	31 193	145,6	91,7
75 Y MAS	28 357	18 433	48 378	170,6	41 637	146,8	86,1
SUPERIOR O UNIVERSITARIO COMPLETO	313 618	178 786	386 744	123,3	375 967	119,9	97,2
14 - 16							
17 - 19							
20 - 24	38 142	6 929	9 259	24,3	8 984	23,6	97,0
25 - 29	77 464	36 164	59 539	76,9	58 478	75,5	98,2
30 - 34	64 906	43 528	91 970	141,7	90 208	139,0	98,1
35 - 39	41 226	30 774	73 151	177,4	71 553	173,6	97,8
40 - 44	24 656	17 771	43 773	177,5	42 656	173,0	97,4
45 - 49	18 648	13 221	33 448	177,5	32 498	172,4	97,2
50 - 54	15 861	10 639	28 162	177,6	27 138	171,1	96,4
55 - 59	10 916	7 021	17 660	161,8	16 926	155,1	95,8
60 - 64	7 609	4 757	11 554	151,8	10 951	143,9	94,8
65 - 69	5 791	3 439	7 994	138,0	7 518	129,8	94,0
70 - 74	3 915	2 183	4 696	119,9	4 288	109,5	91,3
75 Y MAS	4 284	2 360	5 538	129,3	4 769	111,3	86,1

Población femenina de 14 años y más

Cuadro F.3 - Condición de actividad económica y edad según hijos nacidos vivos e hijos sobrevivientes

CONDICION DE ACTIVIDAD Y EDAD DE LAS MUJERES	MUJERES DE 14 AÑOS Y MAS	MUJERES DE 14 AÑOS Y MAS QUE HAN TENIDO HIJOS NACIDOS VIVOS	HIJOS NACIDOS VIVOS	HIJOS NACIDOS VIVOS POR CADA 100 MUJERES	HIJOS SOBREVIVIENTES	HIJOS SOBREVIVIENTES POR CADA 100 MUJERES	% DE HIJOS SOBREVIVIENTES
	A	B	C	$D = \frac{C}{A} 100$	E	$F = \frac{E}{A} 100$	$G = \frac{E}{C} 100$
TOTAL DEL PAIS	10 228 771	6 923 624	20 949 526	204,8	19 560 395	191,2	93,4
14 - 16	704 347	23 731	28 117	4,0	25 104	3,6	89,3
17 - 19	693 949	117 500	162 100	23,4	153 997	22,2	95,0
20 - 24	1 124 347	487 865	907 264	80,7	867 868	77,2	95,7
25 - 29	1 074 218	748 278	1 744 401	162,4	1 675 446	156,0	96,0
30 - 34	994 377	812 790	2 233 609	224,6	2 143 480	215,6	96,0
35 - 39	869 013	746 889	2 300 915	264,8	2 205 312	253,8	95,8
40 - 44	775 702	675 708	2 214 389	285,5	2 107 585	271,7	95,2
45 - 49	748 741	646 789	2 113 698	282,3	2 001 237	267,3	94,7
50 - 54	749 608	639 667	2 080 229	277,4	1 961 725	261,6	94,3
55 - 59	659 561	551 338	1 783 519	270,4	1 666 421	252,7	93,4
60 - 64	532 126	434 528	1 460 895	274,5	1 346 334	253,0	92,2
65 - 69	476 239	362 766	1 331 504	279,6	1 206 642	253,4	90,6
70 - 74	355 241	281 208	1 026 730	289,0	905 447	254,9	88,2
75 Y MAS	471 102	374 567	1 562 136	331,6	1 293 597	274,6	82,8
ECONOMICAMENTE ACTIVAS	2 755 764	1 404 389	3 585 798	130,1	3 405 592	123,6	95,0
14 - 16	110 932	3 592	4 059	3,7	3 717	3,4	91,6
17 - 19	234 085	20 765	25 720	11,0	23 985	10,2	93,3
20 - 24	474 638	96 159	145 458	30,6	138 682	29,2	95,3
25 - 29	402 417	160 053	340 926	84,7	328 476	81,6	96,3
30 - 34	350 396	227 226	529 026	151,0	509 573	145,4	96,3
35 - 39	299 392	220 748	586 087	195,8	563 525	188,2	96,2
40 - 44	258 364	198 224	567 416	219,6	540 897	209,4	95,3
45 - 49	225 638	170 642	501 810	222,2	474 742	210,2	94,6
50 - 54	190 288	140 083	414 016	217,6	390 147	205,0	94,2
55 - 59	115 814	82 988	254 419	219,7	236 579	204,3	93,0
60 - 64	51 910	36 320	119 169	229,6	108 765	209,5	91,3
65 - 69	25 535	17 486	60 698	237,7	54 501	213,4	89,8
70 - 74	10 178	6 407	22 604	224,1	19 967	196,2	87,6
75 Y MAS	5 977	3 676	14 190	237,4	12 036	201,4	84,8
ECONOMICAMENTE NO ACTIVAS	7 473 007	5 519 235	17 363 728	232,4	16 154 803	216,2	93,0
14 - 16	593 415	20 139	24 058	4,1	21 387	3,6	88,9
17 - 19	459 864	96 715	136 380	29,7	130 012	28,3	95,3
20 - 24	649 709	391 706	761 826	117,3	729 186	112,2	95,7
25 - 29	671 801	568 225	1 403 475	208,9	1 346 970	200,5	96,0
30 - 34	643 981	565 564	1 704 583	264,7	1 633 907	253,7	95,9
35 - 39	569 621	526 141	1 714 828	301,0	1 641 787	288,2	95,7
40 - 44	517 338	477 484	1 646 973	318,4	1 566 688	302,8	95,1
45 - 49	522 903	476 147	1 611 688	308,3	1 526 495	291,9	94,7
50 - 54	559 520	499 584	1 666 213	297,8	1 571 578	280,9	94,3
55 - 59	543 747	468 350	1 529 100	281,2	1 429 842	263,0	93,5
60 - 64	480 216	398 208	1 341 726	279,4	1 237 569	257,7	92,2
65 - 69	450 704	365 250	1 270 806	282,0	1 152 341	255,7	90,7
70 - 74	345 063	274 801	1 003 926	290,9	885 480	256,6	88,2
75 Y MAS	465 125	370 891	1 547 946	332,8	1 281 561	275,5	82,8

Cuadro F.4 - Edad según el número de hijos nacidos vivos

EDAD	MUJERES DE 14 AÑOS Y MAS	MUJERES SEGUN NUMERO DE HIJOS NACIDOS VIVOS								
		NINGUNO	1	2	3	4	5	6	7	8 Y MAS
TOTAL DEL PAIS	10 228 771	3 305 147	1 553 054	2 196 925	1 323 797	679 641	375 616	240 797	163 698	390 096
14 - 16	704 347	680 616	20 223	2 846	510	88	64			
17 - 19	693 949	576 449	82 105	27 907	6 158	1 022	229	79		
20 - 24	1 124 347	636 482	226 311	156 646	68 119	25 510	7 984	2 226	544	525
25 - 29	1 074 216	325 940	225 142	263 438	139 622	65 031	30 841	14 231	5 982	3 991
30 - 34	994 377	181 587	156 206	269 519	184 192	85 117	42 835	24 607	14 661	15 653
35 - 39	869 013	122 124	114 362	244 979	174 488	86 828	46 900	28 717	18 259	32 356
40 - 44	775 702	99 994	103 140	218 104	146 077	77 943	42 946	27 146	18 696	41 656
45 - 49	748 741	101 952	110 467	212 323	129 244	68 470	37 845	25 912	17 666	44 860
50 - 54	749 808	110 141	120 481	209 177	121 545	62 924	36 082	24 107	17 853	47 518
55 - 59	659 561	108 223	112 042	177 070	101 940	52 590	29 722	20 462	15 115	42 397
60 - 64	532 126	97 598	90 092	131 517	77 187	41 058	24 875	17 746	13 135	38 918
65 - 69	476 239	93 473	78 135	110 345	65 085	36 375	23 590	17 164	12 550	37 502
70 - 74	355 241	74 033	54 366	74 232	47 668	30 858	19 284	13 912	10 436	30 452
75 Y MAS	471 102	96 535	59 982	78 822	61 962	43 827	32 419	24 468	16 819	54 268
URBANA	8 817 902	2 904 188	1 383 871	1 972 581	1 156 799	566 860	296 144	179 353	115 138	242 968
14 - 16	576 473	559 406	14 550	2 005	407	47	58			
17 - 19	587 465	498 586	63 365	20 390	4 253	675	149	47		
20 - 24	956 003	568 553	188 694	123 663	50 327	17 512	5 115	1 344	299	296
25 - 29	921 189	294 774	199 740	227 554	113 787	48 931	21 339	9 008	3 649	2 407
30 - 34	856 748	163 416	140 353	258 067	159 495	69 198	31 715	16 653	9 174	8 677
35 - 39	746 010	109 100	102 695	220 819	153 679	72 810	36 576	20 580	12 020	17 731
40 - 44	664 863	89 004	92 641	197 647	129 341	65 941	34 242	19 990	12 603	23 254
45 - 49	648 091	91 476	100 951	194 445	115 329	58 275	30 180	19 512	12 087	25 836
50 - 54	654 677	99 853	111 178	192 648	108 642	53 642	29 087	18 296	12 666	28 065
55 - 59	580 060	98 408	104 567	164 447	91 735	44 983	23 967	15 509	10 714	25 710
60 - 64	466 953	88 773	83 653	122 320	69 571	34 955	20 114	13 482	9 424	24 461
65 - 69	421 837	85 533	73 410	103 600	58 970	33 343	19 357	13 485	9 291	24 848
70 - 74	317 281	68 431	51 395	70 234	43 649	27 183	16 211	11 042	7 896	21 240
75 Y MAS	420 252	86 875	56 479	74 342	57 414	39 165	28 014	20 405	15 115	40 443
RURAL	1 410 669	400 959	169 183	224 344	166 998	112 781	79 472	61 444	48 560	147 128
14 - 16	127 874	121 210	5 673	841	103	41	6			
17 - 19	106 484	77 863	18 740	7 517	1 905	347	80	32		
20 - 24	168 344	67 929	37 617	32 783	17 792	7 998	2 869	882	245	229
25 - 29	153 029	31 166	25 402	35 884	25 835	16 100	9 502	5 223	2 333	1 584
30 - 34	137 629	18 171	15 653	31 452	24 697	15 919	11 120	7 954	5 487	6 976
35 - 39	123 003	13 024	11 667	24 160	20 809	14 018	10 324	8 137	6 239	14 625
40 - 44	110 839	10 990	10 499	20 457	16 736	12 002	8 704	7 156	5 893	18 402
45 - 49	100 650	10 476	9 516	17 878	13 915	10 195	7 665	6 400	5 581	19 024
50 - 54	95 131	10 288	9 303	16 329	12 703	9 082	6 995	5 811	5 167	19 453
55 - 59	79 501	9 815	7 475	12 623	10 205	7 607	5 735	4 953	4 401	16 687
60 - 64	65 173	8 825	6 239	9 197	7 616	6 103	4 761	4 264	3 711	14 457
65 - 69	54 402	7 940	4 725	6 745	6 115	5 032	4 233	3 699	3 259	12 654
70 - 74	37 960	5 602	2 971	3 998	4 019	3 675	3 073	2 870	2 540	9 212
75 Y MAS	50 850	7 660	3 503	4 460	4 548	4 662	4 405	4 063	3 704	13 825

Cuadro M.1 - Lugar de residencia habitual por provincia donde fue censada

PROVINCIA DONDE FUE CENSADA	POBLACION TOTAL	LUGAR DE RESIDENCIA HABITUAL			
		EN EL PAIS			EN EL EXTRANJERO
		TOTAL	EN LA PROVINCIA DONDE FUE CENSADA	EN OTRA PROVINCIA	
TOTAL DEL PAIS	27 947 446	27 926 693	27 407 030	519 663	20 753
CAPITAL FEDERAL	2 922 829	2 915 588	2 882 832	32 756	7 241
BUENOS AIRES	10 865 408	10 859 415	10 493 168	366 247	5 993
CATAMARCA	207 717	207 693	205 427	2 266	24
CORDOBA	2 407 754	2 406 956	2 387 757	19 199	798
CORRIENTES	661 454	661 295	656 049	5 246	159
CHACO	701 392	701 298	697 478	3 820	94
CHUBUT	263 116	262 903	257 795	5 108	213
ENTRE RIOS	908 313	908 191	900 974	7 217	122
FORMOSA	295 887	295 656	294 213	1 443	231
JUJUY	410 008	409 227	405 938	3 289	781
LA PAMPA	208 260	208 228	204 943	3 285	32
LA RIOJA	164 217	164 209	162 661	1 548	8
MENDOZA	1 196 228	1 195 530	1 187 806	7 724	698
MISIONES	588 977	588 351	584 460	3 891	626
NEUQUEN	243 850	243 663	240 609	2 854	187
RIO NEGRO	383 354	382 912	376 151	6 761	442
SALTA	662 870	662 519	657 825	4 694	351
SAN JUAN	465 976	465 843	463 728	2 115	133
SAN LUIS	214 416	214 387	211 006	3 381	29
SANTA CRUZ	114 941	113 713	111 370	2 343	1 228
SANTA FE	2 465 546	2 464 551	2 452 421	12 130	995
STGO. DEL ESTERO	594 920	594 880	586 127	8 753	40
TUCUMAN	972 655	972 446	960 047	12 399	209
TIERRA DEL FUEGO	27 358	27 239	26 045	1 194	119

Cuadro M.2 - Lugar de nacimiento por provincia de residencia habitual (resumen)

PROVINCIA DE RESIDENCIA HABITUAL	POBLACION RESIDENTE TOTAL	LUGAR DE NACIMIENTO				%				
		EN EL PAIS		EN EL EXTRANJERO		TOTAL	EN EL PAIS		EN EL EXTRANJERO	
		EN LA PROVINCIA DONDE RESIDE	EN OTRA PROVINCIA	EN PAIS LIMITROFE	EN OTRO PAIS		EN PROV. RESIDE	EN OTRA PROV.	PAIS LIMIT.	OTRO PAIS
TOTAL DEL PAIS	27 926 693	19 528 819	6 494 715	753 428	1 149 731	100,0	69,9	23,3	2,7	4,1
CAPITAL FEDERAL	2 920 676	1 794 145	739 670	96 557	290 304	100,0	61,4	25,3	3,3	9,9
BUENOS AIRES	10 855 358	6 138 131	3 781 298	305 555	630 374	100,0	56,5	34,8	2,8	5,8
CATAMARCA	208 682	182 762	24 823	361	736	100,0	87,6	11,9	0,2	0,4
CORDOBA	2 403 819	2 010 148	333 277	10 423	49 971	100,0	83,6	13,9	0,4	2,1
CORRIENTES	661 486	589 452	63 430	6 424	2 180	100,0	89,1	9,6	1,0	0,3
CHACO	703 566	564 579	121 987	9 252	7 748	100,0	80,2	17,3	1,3	1,1
CHUBUT	261 008	168 464	62 421	23 731	6 392	100,0	64,5	23,9	9,1	2,4
ENTRE RIOS	908 777	830 989	64 459	6 702	6 627	100,0	91,4	7,1	0,7	0,7
FORMOSA	296 089	231 205	32 275	31 678	931	100,0	78,1	10,9	10,7	0,3
JUJUY	409 310	312 928	62 725	31 942	1 715	100,0	76,5	15,3	7,8	0,4
LA PAMPA	207 095	159 819	41 867	1 662	3 747	100,0	77,2	20,2	0,8	1,8
LA RIOJA	164 917	141 758	21 947	498	714	100,0	86,0	13,3	0,3	0,4
MENDOZA	1 195 333	958 268	170 864	33 754	32 447	100,0	80,2	14,3	2,8	2,7
MISIONES	587 606	472 284	46 701	60 680	7 941	100,0	80,4	7,9	10,3	1,4
NEUQUEN	243 549	158 901	61 216	20 521	2 911	100,0	65,2	25,1	8,4	1,2
RIO NEGRO	381 271	230 066	99 018	42 231	9 936	100,0	60,3	26,0	11,1	2,6
SALTA	663 226	546 865	91 178	20 541	4 642	100,0	82,5	13,7	3,1	0,7
SAN JUAN	467 523	420 369	36 021	4 454	6 659	100,0	89,9	7,7	1,0	1,4
SAN LUIS	213 489	174 790	36 035	841	1 823	100,0	81,9	16,9	0,4	0,9
SANTA CRUZ	113 119	48 579	40 563	22 435	1 522	100,0	42,9	35,9	19,8	1,3
SANTA FE	2 467 013	1 993 779	391 400	12 293	69 541	100,0	80,8	15,9	0,5	2,8
STGO. DEL ESTERO	600 039	536 605	60 520	579	2 335	100,0	89,4	10,1	0,1	0,4
TUCUMAN	967 027	856 703	99 178	2 993	8 153	100,0	88,6	10,3	0,3	0,8
TIERRA DEL FUEGO	26 715	7 190	11 822	7 321	382	100,0	26,9	44,3	27,4	1,4

Cuadro M.3 - Provincia de residencia habitual por provincia o país de nacimiento

PROVINCIA O PAIS DE NACIMIENTO	POBLACION RESIDENTE TOTAL	PROVINCIA DE RESIDENCIA HABITUAL					
		EN LA PROVINCIA DE SU NACIMIENTO	EN OTRA PROVINCIA				
			TOTAL	CAPITAL FEDERAL	BUENOS AIRES		CATAMARCA
					19 PARTIDOS G. B. A.	RESTO	
TOTAL	27 926 693	19 528 819	8 397 874	1 126 531	3 945 165	772 062	25 920
EN EL PAIS	26 023 534	19 528 819	6 494 715	739 670	3 204 667	576 631	24 823
CAPITAL FEDERAL	3 485 430	1 794 145	1 691 285		1 413 500	121 080	2 048
BUENOS AIRES	6 677 601	6 138 131	539 470	266 848			2 311
CATAMARCA	296 457	182 762	113 695	11 184	36 356	4 620	
CORDOBA	2 445 338	2 010 148	435 190	57 813	144 490	46 803	3 613
CORRIENTES	1 048 071	589 452	458 619	40 007	241 627	36 490	163
CHACO	868 374	564 579	303 795	20 776	180 011	19 559	157
CHUBUT	216 663	168 464	48 199	5 796	9 549	6 762	384
ENTRE RIOS	1 340 903	830 989	509 914	61 256	244 013	87 345	193
FORMOSA	307 359	231 205	76 154	8 224	33 767	4 517	109
JUJUY	393 605	312 928	80 677	9 524	18 801	4 163	739
LA PAMPA	274 653	159 819	115 034	15 422	38 612	35 246	62
LA RIOJA	223 888	141 758	82 130	7 163	23 274	2 924	2 454
MENDOZA	1 097 747	958 268	139 479	20 126	38 487	14 920	450
MISIONES	604 266	472 284	131 982	16 626	80 710	11 210	83
NEUQUEN	209 987	158 901	51 086	2 536	6 608	6 472	67
RIO NEGRO	301 001	230 086	70 915	4 952	8 610	22 065	79
SALTA	688 735	546 865	141 870	17 511	35 135	7 657	1 445
SAN JUAN	535 987	420 389	115 598	12 457	27 834	8 298	724
SAN LUIS	301 950	174 790	127 160	12 716	41 181	8 352	112
SANTA CRUZ	67 249	48 579	18 670	2 203	3 242	2 321	193
SANTA FE	2 471 696	1 993 779	477 917	65 915	160 942	72 812	627
STGO. DEL ESTERO	970 532	536 605	433 927	40 224	232 517	32 585	3 121
TUCUMAN	1 184 941	856 703	328 238	39 893	184 589	19 846	5 687
TIERRA DEL FUEGO	10 901	7 190	3 711	498	812	584	2

Cuadro M.3 - Provincia de residencia habitual por provincia o país de nacimiento

PROVINCIA O PAIS DE NACIMIENTO	POBLACION RESIDENTE TOTAL	PROVINCIA DE RESIDENCIA HABITUAL					
		EN LA PROVINCIA DE SU NACIMIENTO	EN OTRA PROVINCIA				
			TOTAL	CAPITAL FEDERAL	BUENOS AIRES		CATAMARCA
					19 PARTIDOS G. B. A.	RESTO	
EN EL EXTRANJERO	1 903 159		1 903 159	386 861	740 498	195 431	1 097
AMERICA	762 781		762 781	104 526	260 820	57 392	402
BOLIVIA	118 141		118 141	10 422	32 850	6 366	95
BRASIL	42 757		42 757	4 291	5 800	2 088	19
CHILE	215 623		215 623	11 884	28 526	27 148	157
PARAGUAY	262 799		262 799	26 593	137 127	8 597	41
URUGUAY	114 108		114 108	43 367	47 845	9 208	49
EE.UU.AMERICA	9 785		9 785	2 968	3 010	930	5
PERU	8 561		8 561	1 650	2 105	1 854	28
RESTO DEL CONTINENTE AMERICANO	11 007		11 007	3 351	3 557	1 201	8
EUROPA	1 075 801		1 075 801	264 163	469 902	133 200	607
ALEMANIA	24 381		24 381	6 525	10 111	1 795	19
ESPAÑA	373 984		373 984	112 405	145 103	46 182	243
FRANCIA	9 808		9 808	3 257	2 871	1 319	10
ITALIA	488 271		488 271	89 909	238 380	65 606	269
POLONIA	57 480		57 480	22 463	20 245	3 746	10
PORTUGAL	20 740		20 740	2 621	11 779	4 165	2
RUSIA	18 452		18 452	6 868	5 729	1 671	4
UCRANIA	5 091		5 091	927	2 759	348	1
YUGOSLAVIA	22 904		22 904	2 853	12 205	2 480	22
AUSTRIA	9 085		9 085	2 590	3 954	804	3
CHECOSLOVAQUIA	7 497		7 497	1 511	3 116	972	1
GRAN BRETAÑA	4 573		4 573	1 296	1 421	800	5
GRECIA	4 944		4 944	2 259	1 335	409	1
HUNGRIA	5 398		5 398	1 790	2 398	422	3
SUIZA	3 031		3 031	717	824	292	3
RUMANIA	6 939		6 939	3 191	2 085	473	3
LITUANIA	4 479		4 479	1 206	2 300	405	
RESTO DEL CONTINENTE EUROPEO	8 744		8 744	1 775	3 287	1 311	8

Cuadro M.3 - Provincia de residencia habitual por provincia o país de nacimiento

PROVINCIA O PAIS DE NACIMIENTO	POBLACION RESIDENTE TOTAL	PROVINCIA DE RESIDENCIA HABITUAL					
		EN LA PROVINCIA DE SU NACIMIENTO	EN OTRA PROVINCIA				
			TOTAL	CAPITAL FEDERAL	BUENOS AIRES		CATAMARCA
					19 PARTIDOS G. B. A.	RESTO	
CERCANO Y MEDIO ORIENTE	23 014		23 014	8 623	4 527	2 252	77
LIBANO	5 356		5 356	1 307	692	776	27
SIRIA	9 302		9 302	2 995	1 288	930	41
RESTO DE CERCANO Y MEDIO ORIENTE	8 356		8 356	4 321	2 347	546	9
LEJANO ORIENTE	18 544		18 544	8 626	4 593	2 115	8
JAPON	7 755		7 755	2 713	2 647	1 305	5
RESTO DE PAISES DEL LEJANO ORIENTE	10 789		10 789	5 913	1 946	810	3
RESTO DEL MUNDO	3 019		3 019	923	656	472	3

Cuadro M.3 - Provincia de residencia habitual por provincia o país de nacimiento

PROVINCIA O PAIS DE NACIMIENTO	PROVINCIA DE RESIDENCIA HABITUAL						
	EN OTRA PROVINCIA						
	CORDOBA	CORRIENTES	CHACO	CHUBUT	ENTRE RIOS	FORMOSA	JUJUY
TOTAL	393 671	72 034	138 987	92 544	77 788	64 884	96 382
EN EL PAIS	333 277	63 430	121 987	62 421	64 459	32 275	62 725
CAPITAL FEDERAL	33 153	6 781	5 764	6 860	9 686	2 073	2 616
BUENOS AIRES	44 006	8 419	9 621	12 920	16 241	2 677	2 583
CATAMARCA	15 299	155	430	5 244	208	218	3 525
CORDOBA		1 744	2 859	3 851	3 362	1 009	2 353
CORRIENTES	5 329		40 255	1 004	13 446	4 561	428
CHACO	5 406	11 784		647	1 507	12 084	613
CHUBUT	1 812	206	185		436	93	110
ENTRE RIOS	14 072	11 270	2 432	1 719		1 073	356
FORMOSA	1 854	2 672	7 283	484	684		2 545
JUJUY	4 490	420	314	435	258	481	
LA PAMPA	5 162	139	799	1 343	461	91	35
LA RIOJA	16 340	114	147	1 635	131	94	329
MENDOZA	13 280	439	515	2 302	945	218	1 135
MISIONES	2 094	10 004	2 199	555	1 738	609	208
NEUQUEN	1 224	177	122	1 620	353	69	106
RIO NEGRO	1 376	132	109	9 203	283	64	132
SALTA	8 199	844	2 784	859	537	3 363	34 676
SAN JUAN	10 164	208	214	1 622	339	166	458
SAN LUIS	18 738	167	172	475	224	78	113
SANTA CRUZ	802	99	91	5 321	229	46	117
SANTA FE	93 401	6 491	24 692	2 394	11 985	2 207	1 491
STGO. DEL ESTERO	22 602	577	19 550	603	673	533	1 958
TUCUMAN	14 308	568	1 433	885	692	462	6 824
TIERRA DEL FUEGO	166	20	17	440	41	6	14

Cuadro M.3 - Provincia de residencia habitual por provincia o país de nacimiento

PROVINCIA O PAIS DE NACIMIENTO	PROVINCIA DE RESIDENCIA HABITUAL						
	EN OTRA PROVINCIA						
	CORDOBA	CORRIENTES	CHACO	CHUBUT	ENTRE RIOS	FORMOSA	JUJUY
EN EL EXTRANJERO	60 394	8 604	17 000	30 123	13 329	32 609	33 657
AMERICA	12 600	6 588	9 518	23 863	6 979	31 716	32 075
BOLIVIA	3 371	702	90	508	180	68	30 931
BRASIL	1 329	1 189	196	73	294	55	45
CHILE	2 514	166	162	22 554	338	50	454
PARAGUAY	1 385	3 626	8 599	263	573	31 429	448
URUGUAY	1 824	741	205	333	5 317	76	64
EE.UU.AMERICA	601	29	62	48	53	11	51
PERU	773	72	73	20	109	18	41
RESTO DEL CONTINENTE AMERICANO	803	63	131	64	115	9	41
EUROPA	45 242	1 822	7 373	6 108	5 714	836	1 336
ALEMANIA	1 502	128	180	135	345	42	54
ESPAÑA	13 544	649	1 550	2 569	1 078	172	635
FRANCIA	573	49	77	84	80	24	24
ITALIA	23 622	589	874	1 184	1 964	162	441
POLONIA	1 436	111	1 943	235	370	208	33
PORTUGAL	248	29	14	956	39	2	6
RUSIA	576	42	254	43	1 182	28	5
UCRANIA	113	10	256	11	21	23	5
YUGOSLAVIA	968	30	852	299	139	57	29
AUSTRIA	486	13	116	29	69	2	10
CHECOSLOVAQUIA	382	17	441	101	40	27	15
GRAN BRETAÑA	224	37	18	70	51	10	16
GRECIA	284	15	10	83	26	8	15
HUNGRIA	232	42	61	25	46	11	28
SUIZA	235	7	20	20	68	13	7
RUMANIA	305	16	187	22	82	13	2
LITUANIA	126	2	25	19	26	3	
RESTO DEL CONTINENTE EUROPEO	386	36	495	223	88	31	11

POBLACION QUE RESIDE EN EL PAIS

CUADRO M. 3 - PROVINCIA O PAIS DE NACIMIENTO SEGUN PROVINCIA DE RESIDENCIA HABITUAL

PROVINCIA O PAIS DE NACIMIENTO	PROVINCIA DONDE RESIDE HABITUALMENTE						
	EN OTRA PROVINCIA						
	CORDOBA	CORRIENTES	CHACO	CHUBUT	ENTRE RIOS	FORMOSA	JUJUY
CERCANO Y MEDIO ORIENTE	1 829	136	64	86	438	20	148
LIBANO	609	85	47	53	204	4	14
SIRIA	826	20	10	9	135	6	126
RESTO DE CERCANO Y MEDIO ORIENTE	394	31	7	24	99	10	8
LEJANO ORIENTE	510	47	29	25	119	29	79
JAPON	236	31	22	9	38	7	4
RESTO DE PAISES DEL LEJANO ORIENTE	274	16	7	16	81	22	75
RESTO DEL MUNDO	213	11	16	41	79	8	19

Cuadro M.3 - Provincia de residencia habitual por provincia o país de nacimiento

PROVINCIA O PAIS DE NACIMIENTO	PROVINCIA DE RESIDENCIA HABITUAL						
	EN OTRA PROVINCIA						
	LA PAMPA	LA RIOJA	MENDOZA	MISIONES	NEUQUEN	RIO NEGRO	SALTA
TOTAL	47 276	23 159	237 065	115 322	84 648	151 185	116 361
EN EL PAIS	41 867	21 947	170 864	46 701	61 216	99 018	91 178
CAPITAL FEDERAL	3 518	2 003	11 535	5 696	5 446	8 683	3 749
BUENOS AIRES	18 445	1 727	14 641	7 244	11 898	26 896	4 958
CATAMARCA	104	3 594	2 803	148	527	444	5 440
CORDOBA	3 901	5 892	22 694	1 700	3 172	3 448	5 639
CORRIENTES	275	142	887	19 049	773	890	761
CHACO	186	139	1 195	2 369	480	541	2 436
CHUBUT	330	142	1 608	218	2 078	6 993	365
ENTRE RIOS	579	293	2 252	3 138	1 749	1 952	888
FORMOSA	81	67	499	1 003	368	261	6 551
JUJUY	96	211	4 134	328	439	540	26 422
LA PAMPA		44	4 309	179	1 709	5 881	179
LA RIOJA	76		9 640	252	354	650	605
MENDOZA	4 499	1 447		442	5 234	7 487	1 514
MISIONES	136	63	594		462	680	272
NEUQUEN	774	83	2 260	230		25 298	328
RIO NEGRO	2 418	78	1 356	131	16 670		247
SALTA	121	306	3 942	370	866	589	
SAN JUAN	225	3 328	39 239	281	1 411	1 660	706
SAN LUIS	3 940	489	32 453	191	1 039	1 005	223
SANTA CRUZ	121	128	588	86	605	721	278
SANTA FE	1 561	617	7 087	2 870	1 916	2 868	2 802
STGO. DEL ESTERO	276	387	1 380	356	1 680	544	8 119
TUCUMAN	198	763	5 492	397	2 287	866	16 661
TIERRA DEL FUEGO	7	4	76	23	53	121	35

Cuadro M.3 - Provincia de residencia habitual por provincia o país de nacimiento

PROVINCIA O PAIS DE NACIMIENTO	PROVINCIA DE RESIDENCIA HABITUAL EN OTRA PROVINCIA						
	LA PAMPA	LA RIOJA	MENDOZA	MISIONES	NEUQUEN	RIO NEGRO	SALTA
EN EL EXTRANJERO	5 409	1 212	66 201	68 621	23 432	52 167	25 183
AMERICA	1 727	533	34 982	60 902	20 693	42 458	20 750
BOLIVIA	157	158	9 123	107	510	657	17 622
BRASIL	52	10	1 431	22 917	46	139	112
CHILE	1 122	231	22 575	227	19 345	40 739	1 709
PARAGUAY	133	36	291	37 179	169	312	958
URUGUAY	198	63	334	250	451	384	140
EE.UU.AMERICA	17	9	645	92	40	90	86
PERU	23	11	229	33	54	68	54
RESTO DEL CONTINENTE AMERICANO	25	15	354	97	78	69	69
EUROPA	3 487	567	30 208	6 936	2 642	9 278	3 801
ALEMANIA	49	6	318	1 435	100	405	81
ESPAÑA	1 858	221	14 007	454	919	2 962	1 985
FRANCIA	36	7	265	78	51	160	83
ITALIA	1 043	269	13 194	309	1 135	4 304	1 123
POLONIA	48	11	664	2 956	85	273	89
PORTUGAL	39	2	138	25	25	107	20
RUSIA	297	4	173	394	22	111	55
UCRANIA	2		113	195	6	20	14
YUGOSLAVIA	17	19	524	74	85	306	65
AUSTRIA	9	5	170	204	35	137	19
CHECOSLOVAQUIA	12	5	170	86	34	59	20
GRAN BRETAÑA	12	1	109	63	22	83	58
GRECIA	1	2	27	21	6	23	62
HUNGRIA	8		43	39	14	41	30
SUIZA	5	3	41	403	33	93	13
RUMANIA	21	1	82	36	24	50	16
LITUANIA	2	1	14	13	1	6	12
RESTO DEL CONTINENTE EUROPEO	28	10	156	151	45	138	56

POBLACION QUE RESIDE EN EL PAIS

CUADRO M.3 - PROVINCIA O PAIS DE NACIMIENTO SEGUN PROVINCIA DE RESIDENCIA HABITUAL

PROVINCIA O PAIS DE NACIMIENTO	PROVINCIA DONDE RESIDE HABITUALMENTE						
	EN OTRA PROVINCIA						
	LA PAMPA	LA RIOJA	MENDOZA	MISIONES	NEUQUEN	RIO NEGRO	SALTA
CERCANO Y MEDIO ORIENTE	53	104	765	61	51	109	408
LIBANO	20	37	222	26	36	76	47
SIRIA	25	59	430	6	6	24	321
RESTO DE CERCANO Y MEDIO ORIENTE	8	8	133	29	9	9	40
LEJANO ORIENTE	117	7	155	632	28	273	189
JAPON	1		51	338	16	61	27
RESTO DE PAISES DEL LEJANO ORIENTE	116	7	104	294	12	212	162
RESTO DEL MUNDO	25	1	71	90	18	49	35

Cuadro M.3 - Provincia de residencia habitual por provincia o país de nacimiento

PROVINCIA O PAIS DE NACIMIENTO	PROVINCIA DE RESIDENCIA HABITUAL EN OTRA PROVINCIA						
	SAN JUAN	SAN LUIS	SANTA CRUZ	SANTA FE	SANTIAGO DEL ESTERO	TUCUMAN	TIERRA DEL FUEGO
TOTAL	47 134	38 699	64 540	473 234	63 434	110 324	19 525
EN EL PAIS	36 021	36 035	40 583	391 400	60 520	99 178	11 822
CAPITAL FEDERAL	2 715	2 710	3 114	20 614	5 681	8 551	1 709
BUENOS AIRES	3 704	4 122	5 233	51 752	9 988	10 294	2 742
CATAMARCA	425	176	4 877	2 221	3 951	11 595	151
CORDOBA	4 535	13 034	2 031	87 443	6 972	5 725	1 107
CORRIENTES	252	218	870	49 198	709	843	442
CHACO	195	164	591	36 093	4 505	1 953	404
CHUBUT	207	142	8 828	876	95	251	733
ENTRE RIOS	350	541	1 035	71 096	832	985	495
FORMOSA	122	56	399	3 699	200	574	135
JUJUY	215	138	890	2 235	506	4 751	147
LA PAMPA	161	1 571	368	2 790	205	157	109
LA RIOJA	8 930	884	2 592	1 930	375	1 131	106
MENDOZA	9 548	7 945	1 189	4 732	665	1 528	432
MISIONES	110	119	407	2 487	175	242	199
NEUQUEN	243	191	1 010	808	83	273	151
RIO NEGRO	174	151	1 140	949	140	231	225
SALTA	413	249	1 371	3 991	2 073	14 328	241
SAN JUAN		1 487	886	2 320	442	852	277
SAN LUIS	1 571		253	3 193	175	204	96
SANTA CRUZ	66	67		416	101	199	630
SANTA FE	976	1 591	1 271		6 679	4 183	539
STGO. DEL ESTERO	363	252	904	34 148		30 315	260
TUCUMAN	718	211	697	8 310	15 959		492
TIERRA DEL FUEGO	28	16	627	99	9	13	

Cuadro M.3 - Provincia de residencia habitual por provincia o país de nacimiento

PROVINCIA O PAIS DE NACIMIENTO	PROVINCIA DE RESIDENCIA HABITUAL EN OTRA PROVINCIA						
	SAN JUAN	SAN LUIS	SANTA CRUZ	SANTA FE	SANTIAGO DEL ESTERO	TUCUMAN	TIERRA DEL FUEGO
EN EL EXTRANJERO	11 113	2 664	23 957	81 834	2 914	11 146	7 703
AMERICA	4 603	895	22 475	14 425	711	3 804	7 344
BOLIVIA	272	107	253	1 775	114	1 619	84
BRASIL	333	28	12	2 020	68	194	16
CHILE	3 715	586	21 859	1 761	180	566	7 055
PARAGUAY	53	53	185	4 183	155	326	85
URUGUAY	81	67	126	2 554	62	288	81
EE.UU.AMERICA	63	24	11	723	29	176	12
PERU	29	12	13	804	28	457	3
RESTO DEL CONTINENTE AMERICANO	57	18	16	605	75	178	8
EUROPA	6 351	1 663	1 437	65 088	1 653	6 065	322
ALEMANIA	69	35	41	806	57	129	14
ESPAÑA	4 536	630	799	17 524	721	3 146	92
FRANCIA	51	21	20	508	32	124	4
ITALIA	1 407	774	302	38 834	577	1 885	115
POLONIA	75	43	30	2 145	75	172	14
PORTUGAL	5	13	23	423	10	47	2
RUSIA	23	16	9	859	31	54	2
UCRANIA	10	3		210	12	31	1
YUGOSLAVIA	61	46	98	1 480	33	130	32
AUSTRIA	46	14	10	296	16	46	2
CHECOSLOVAQUIA	7	10	9	395	26	40	1
GRAN BRETAÑA	1	21	54	135	9	37	20
GRECIA	12	4	9	317	6	9	
HUNGRIA	5	3	2	85	4	62	4
SUIZA	11	4	7	188	13	9	2
RUMANIA	26	6	3	228	6	60	1
LITUANIA		4	1	309	1	3	
RESTO DEL CONTINENTE EUROPEO	6	16	20	346	24	81	16

CUADRO M.3 - PROVINCIA O PAIS DE NACIMIENTO SEGUN PROVINCIA DE RESIDENCIA HABITUAL

PROVINCIA O PAIS DE NACIMIENTO	PROVINCIA DONDE RESIDE HABITUALMENTE						
	EN OTRA PROVINCIA						
	SAN JUAN	SAN LUIS	SANTA CRUZ	SANTA FE	SANTIAGO DEL ESTERO	TUCUMAN	TIERRA DEL FUEGO
CERCANO Y MEDIO ORIENTE	94	79	16	1 553	488	1 010	3
LIBANO	46	47	11	400	190	179	1
SIRIA	47	24	4	930	276	764	
RESTO DE CERCANO Y MEDIO ORIENTE	1	8	1	223	22	67	2
LEJANO ORIENTE	23	17	8	581	57	254	23
JAPON	3	2	3	198	3	32	3
RESTO DE PAISES DEL LEJANO ORIENTE	20	15	5	383	54	222	20
RESTO DEL MUNDO	42	10	21	187	5	13	11

Cuadro M.4 - Lugar de nacimiento por sexo y edad

SEXO Y EDAD	POBLACION RESIDENTE TOTAL	LUGAR DE NACIMIENTO						
		EN EL PAIS	CAPITAL FEDERAL	BUENOS AIRES		CATAMARCA	CORDOBA
				19 PARTIDOS G. B. A.	RESTO		
TOTAL DEL PAIS	27 926 693	26 023 534	3 485 430	2 911 434	3 766 167	296 457	2 445 338
0-4	3 239 901	3 228 782	406 079	558 897	407 203	30 166	269 284
5-9	2 783 132	2 751 957	380 707	464 954	352 616	25 303	229 101
10-14	2 455 726	2 413 535	333 331	358 218	306 035	23 599	210 831
15-19	2 340 565	2 293 329	293 531	308 172	288 253	23 320	206 946
20-24	2 222 050	2 151 365	280 953	264 846	262 367	24 616	190 528
25-34	4 094 110	3 833 768	504 747	349 000	489 536	47 733	368 624
35-44	3 269 670	2 998 380	378 235	195 523	435 807	38 248	314 154
45-54	2 953 607	2 666 151	344 068	180 472	455 359	34 003	291 170
55-64	2 280 184	1 976 930	282 290	130 089	402 046	24 454	206 106
65-74	1 506 511	1 209 484	199 555	75 849	258 522	15 932	115 640
75 Y MAS	781 237	499 853	81 914	25 414	108 423	9 083	42 954
VARONES	13 743 863	12 796 481	1 702 736	1 454 395	1 839 784	145 750	1 201 377
0-4	1 639 553	1 633 805	205 697	283 536	206 984	15 184	136 357
5-9	1 406 873	1 391 277	193 503	235 688	178 930	12 733	116 324
10-14	1 240 012	1 219 167	168 351	181 434	155 335	11 738	106 419
15-19	1 173 317	1 150 781	148 755	155 937	145 677	11 598	104 315
20-24	1 098 452	1 065 411	141 265	133 139	130 625	12 115	94 641
25-34	2 026 980	1 896 354	246 843	176 414	243 080	23 659	182 227
35-44	1 625 808	1 484 811	188 266	97 222	217 094	18 970	155 202
45-54	1 456 176	1 306 925	168 851	87 689	222 457	16 678	142 658
55-64	1 089 893	933 621	132 040	62 173	188 930	11 608	96 713
65-74	676 065	531 052	83 098	32 419	112 374	7 515	50 786
75 Y MAS	310 734	183 277	26 067	8 744	38 298	3 952	15 735
MUJERES	14 182 830	13 227 053	1 782 694	1 457 039	1 926 383	150 707	1 243 961
0-4	1 600 348	1 594 977	200 382	275 361	200 219	14 982	132 927
5-9	1 376 259	1 360 680	187 204	229 266	173 686	12 570	112 777
10-14	1 215 714	1 194 368	164 980	176 784	150 700	11 661	104 412
15-19	1 167 248	1 142 548	144 776	152 235	142 576	11 722	102 631
20-24	1 123 598	1 085 954	139 688	131 707	131 742	12 501	95 887
25-34	2 067 130	1 937 414	257 904	172 586	246 456	24 074	186 397
35-44	1 643 862	1 513 569	189 969	98 301	218 713	19 278	158 952
45-54	1 497 431	1 359 226	175 237	92 783	232 902	17 325	148 512
55-64	1 190 291	1 043 309	150 250	67 916	213 116	12 846	109 393
65-74	830 446	678 432	116 457	43 430	146 148	8 417	64 854
75 Y MAS	470 503	316 576	55 847	16 670	70 125	5 131	27 219

EL PAIS

Cuadro M.4 - Lugar de nacimiento por sexo y edad

SEXO Y EDAD

SEXO Y EDAD	LUGAR DE NACIMIENTO						
	CORRIENTES	CHACO	CHUBUT	ENTRE RIOS	FORMOSA	JUJUY	LA PAMPA
TOTAL DEL PAIS	1 048 071	868 374	216 663	1 340 903	307 359	393 605	274 853
0-4	94 246	108 924	37 260	113 982	46 024	66 569	22 989
5-9	84 960	90 865	30 633	100 072	39 127	54 927	19 199
10-14	86 413	92 599	24 269	95 201	37 584	45 416	17 573
15-19	90 393	101 674	22 339	100 658	34 490	41 092	17 449
20-24	88 943	96 238	19 209	104 023	33 424	36 408	16 264
25-34	176 493	157 448	31 100	218 509	53 164	59 719	36 051
35-44	147 007	112 742	21 417	200 732	32 690	37 768	38 318
45-54	116 863	68 113	15 874	175 957	18 239	25 987	43 971
55-64	81 269	27 509	9 732	122 062	8 174	14 935	39 903
65-74	53 001	9 558	3 934	73 949	3 445	7 549	19 178
75 Y MAS	28 483	2 704	896	35 758	998	3 233	3 958
VARONES	513 918	430 782	106 669	654 053	153 117	195 288	132 946
0-4	47 247	55 202	18 770	57 381	23 341	33 886	11 798
5-9	42 817	45 618	15 322	50 585	19 809	27 790	9 646
10-14	43 849	46 608	12 042	47 729	18 921	22 899	8 828
15-19	44 686	50 306	11 187	49 921	17 469	20 400	8 490
20-24	43 944	47 777	9 325	50 815	16 061	17 736	8 029
25-34	86 341	77 473	15 109	108 067	26 116	29 607	17 820
35-44	73 282	55 731	10 408	100 103	16 102	18 888	18 602
45-54	57 372	33 766	7 748	85 258	9 322	12 665	21 349
55-64	38 579	13 151	4 656	58 057	3 956	6 823	18 300
65-74	24 329	4 092	1 749	32 646	1 560	3 214	8 481
75 Y MAS	11 472	1 058	353	13 491	440	1 360	1 403
MUJERES	534 153	437 592	109 994	686 850	154 242	198 317	141 907
0-4	46 999	53 722	18 490	56 601	22 683	32 683	11 191
5-9	42 143	45 247	15 311	49 487	19 318	27 137	9 553
10-14	42 564	45 991	12 227	47 472	18 663	22 519	8 745
15-19	45 707	51 368	11 152	50 737	17 001	20 692	8 959
20-24	44 999	48 461	9 884	53 208	17 363	18 672	8 235
25-34	90 152	79 975	15 991	110 442	27 048	30 112	18 231
35-44	73 725	57 011	11 009	100 629	16 588	18 880	19 516
45-54	59 491	34 347	8 126	90 699	8 917	13 302	22 622
55-64	42 690	14 358	5 076	64 005	4 218	8 112	21 603
65-74	28 672	5 466	2 165	41 303	1 685	4 335	10 697
75 Y MAS	17 011	1 646	543	22 267	558	1 873	2 555

Cuadro M.4 - Lugar de nacimiento por sexo y edad

SEXO Y EDAD	LUGAR DE NACIMIENTO						
	LA RIOJA	MENDOZA	MISIONES	NEUQUEN	RIO NEGRO	SALTA	SAN JUAN
TOTAL DEL PAIS	223 888	1 097 747	604 266	209 987	301 001	688 735	535 987
0-4	24 243	147 827	92 195	37 674	53 106	102 060	63 453
5-9	19 261	125 890	76 681	31 046	41 400	87 365	57 566
10-14	17 921	105 309	72 101	23 196	34 116	75 711	51 092
15-19	18 440	99 381	70 434	19 612	30 727	69 354	49 588
20-24	18 203	94 627	61 110	17 273	26 361	63 095	47 700
25-34	35 298	170 637	96 145	30 641	42 455	105 643	89 365
35-44	26 625	120 344	62 405	21 297	29 421	73 489	63 848
45-54	25 072	103 699	40 863	14 506	22 260	53 319	54 024
55-64	17 722	76 238	19 558	8 484	12 874	31 515	32 715
65-74	12 412	40 190	9 429	4 490	6 103	18 482	18 361
75 Y MAS	6 691	13 405	3 345	1 768	2 178	8 702	8 275
VARONES	109 450	540 918	298 625	103 043	148 712	339 324	264 577
0-4	12 137	74 877	46 668	19 071	26 627	51 447	32 027
5-9	9 675	63 295	38 912	15 829	20 847	43 654	28 805
10-14	8 748	53 003	36 443	11 507	17 242	38 099	25 561
15-19	9 189	49 383	34 587	9 666	15 241	34 271	25 200
20-24	8 868	46 813	29 434	8 348	12 757	30 859	23 004
25-34	17 313	84 117	47 553	14 920	21 100	51 929	44 242
35-44	13 950	59 061	30 323	10 230	14 153	35 914	31 739
45-54	12 363	51 055	20 251	6 947	10 951	25 993	26 610
55-64	8 497	36 038	8 906	3 894	6 114	15 002	15 726
65-74	5 912	18 128	4 311	1 987	2 818	8 632	8 374
75 Y MAS	2 798	5 148	1 257	644	862	3 524	3 289
MUJERES	114 438	556 829	305 641	106 944	152 289	349 411	271 410
0-4	12 106	72 950	45 527	18 603	26 479	50 613	31 426
5-9	9 586	62 595	37 769	15 217	20 553	43 711	28 761
10-14	9 173	52 306	35 658	11 689	16 874	37 612	25 531
15-19	9 251	49 998	35 647	9 946	15 486	35 083	24 388
20-24	9 335	47 814	31 676	8 925	13 604	32 236	24 696
25-34	17 985	86 720	48 612	15 721	21 355	53 714	45 123
35-44	14 675	61 283	32 082	11 067	15 268	37 575	32 109
45-54	12 709	52 644	20 612	7 559	11 309	27 326	27 414
55-64	9 225	40 200	10 652	4 590	6 760	16 513	16 989
65-74	6 500	22 062	5 118	2 503	3 285	9 650	9 987
75 Y MAS	3 893	8 257	2 088	1 124	1 316	5 178	4 986

Cuadro M.4 - Lugar de nacimiento por sexo y edad

SEXO Y EDAD	LUGAR DE NACIMIENTO						
	SAN LUIS	SANTA CRUZ	SANTA FE	SANTIAGO DEL ESTERO	TUCUMAN	TIERRA DEL FUEGO	EN EL EXTRANJERO
TOTAL DEL PAIS	301 950	67 249	2 471 696	970 532	1 184 941	10 901	1 903 159
0-4	26 193	13 584	271 787	89 328	142 900	2 809	11 119
5-9	19 274	10 951	217 251	79 646	111 316	1 846	31 175
10-14	19 230	9 494	195 163	76 501	101 346	1 284	42 191
15-19	21 773	7 242	193 036	78 842	105 253	1 330	47 236
20-24	22 325	4 918	183 710	81 325	111 877	1 022	70 685
25-34	48 067	7 521	347 658	163 569	203 072	1 373	260 342
35-44	45 082	4 899	303 559	146 182	146 072	516	271 290
45-54	41 345	4 229	297 708	115 979	122 697	354	287 456
55-64	30 902	3 171	243 286	75 265	76 432	199	303 254
65-74	18 607	1 001	156 701	43 353	44 135	108	297 027
75 Y MAS	9 152	239	61 837	20 542	19 841	60	281 384
VARONES	146 136	33 565	1 212 249	477 567	586 034	5 466	947 382
0-4	13 142	6 998	137 770	44 527	71 671	1 460	5 748
5-9	9 542	5 553	109 825	39 809	55 925	841	15 596
10-14	9 559	4 809	99 592	38 652	51 129	670	20 845
15-19	10 753	3 618	96 968	39 187	53 309	648	22 536
20-24	10 744	2 480	91 574	39 650	54 885	523	33 041
25-34	23 361	3 696	173 744	80 025	100 868	730	130 626
35-44	22 153	2 343	150 022	71 925	72 666	262	140 997
45-54	20 255	2 008	146 838	57 415	60 244	162	149 251
55-64	14 444	1 524	114 372	36 941	37 057	120	156 272
65-74	8 588	456	68 583	20 584	20 387	29	145 013
75 Y MAS	3 575	80	22 961	8 852	7 893	21	127 457
MUJERES	155 814	33 684	1 259 447	492 965	598 907	5 435	955 777
0-4	13 051	6 586	134 017	44 801	71 229	1 349	5 371
5-9	9 732	5 398	107 426	39 837	55 391	1 005	15 579
10-14	9 671	4 665	95 571	37 849	50 217	614	21 346
15-19	11 020	3 624	96 068	39 655	51 944	682	24 700
20-24	11 581	2 438	92 136	41 675	56 992	499	37 644
25-34	24 686	3 825	173 914	83 544	102 204	643	129 716
35-44	22 929	2 556	153 537	74 257	73 406	254	130 293
45-54	21 090	2 221	150 870	58 564	62 453	192	138 205
55-64	16 458	1 647	128 914	38 324	39 375	79	146 982
65-74	10 019	545	88 118	22 769	23 748	79	152 014
75 Y MAS	5 577	159	38 876	11 690	11 948	39	153 927

Población de 5 años y más que reside en el país

Cuadro M.6 - Lugar de residencia habitual en 1975 y 1980

PROVINCIA DE RESIDENCIA HABITUAL EN 1980	LUGAR DE RESIDENCIA HABITUAL EN 1975						
	CATAMARCA	CORDOBA	CORRIENTES	CHACO	CHUBUT	ENTRE RIOS	FORMOSA
TOTAL DEL PAIS	17 842	85 805	63 350	53 154	22 945	61 869	21 494
CAPITAL FEDERAL	2 352	11 265	6 781	4 770	2 583	8 312	2 878
BUENOS AIRES	4 054	24 457	30 133	27 169	6 360	31 681	8 031
19 PARTIDOS G.B.A	3 541	14 655	23 246	24 038	2 788	18 550	6 656
RESTO BS.AS.	513	9 802	6 887	3 131	3 572	13 131	1 375
CATAMARCA		1 605	53	33	351	34	49
CORDOBA	3 332		1 191	1 414	1 527	2 380	653
CORRIENTES	36	803		4 029	197	3 022	1 158
CHACO	93	1 158	3 890		190	613	3 587
CHUBUT	669	2 234	264	228		460	175
ENTRE RIOS	67	2 055	3 547	720	573		371
FORMOSA	65	501	1 066	2 029	97	303	
JUJUY	303	1 380	91	102	185	76	461
LA PAMPA	34	1 280	106	54	261	128	42
LA RIOJA	825	1 900	38	26	166	49	16
MENDOZA	516	4 533	226	217	1 062	378	117
MISIONES	22	1 055	4 535	805	234	919	522
NEUQUEN	168	1 380	280	154	1 247	676	103
RIO NEGRO	103	1 337	194	113	2 554	452	102
SALTA	729	2 404	224	676	294	131	1 423
SAN JUAN	147	1 397	89	7	239	51	27
SAN LUIS	45	3 376	56	51	110	172	22
SANTA CRUZ	916	1 132	299	133	3 084	303	154
SANTA FE	269	15 707	9 689	8 643	804	10 990	1 363
STGO. DEL ESTERO	933	2 425	137	1 153	56	261	48
TUCUMAN	2 112	1 629	274	458	156	284	142
TIERRA DEL FUEGO	32	592	187	170	615	194	50

Cuadro M.6 - Lugar de residencia habitual en 1975 y 1980

PROVINCIA DE RESIDENCIA HABITUAL EN 1980	LUGAR DE RESIDENCIA HABITUAL EN 1975							
	JUJUY	LA PAMPA	LA RIOJA	MENDOZA	MISIONES	NEUQUEN	RIO NEGRO	SALTA
TOTAL DEL PAIS	26 510	10 323	13 851	49 803	30 820	18 411	32 094	41 091
CAPITAL FEDERAL	3 976	991	1 387	5 621	5 101	1 311	2 296	6 015
BUENOS AIRES	5 774	5 038	2 593	15 732	15 943	4 637	11 117	10 323
19 PARTIDOS G.B.A	4 283	1 136	2 055	10 056	13 416	2 005	3 410	7 654
RESTO BS.AS.	1 491	3 902	538	5 676	2 527	2 632	7 707	2 669
CATAMARCA	388	16	583	325	24	63	49	732
CORDOBA	2 142	937	3 679	5 757	863	968	928	3 114
CORRIENTES	347	20	50	268	4 557	195	100	581
CHACO	139	38	102	282	779	123	65	600
CHUBUT	211	443	288	1 194	166	715	3 334	228
ENTRE RIOS	117	120	32	380	869	276	227	370
FORMOSA	284	24	43	133	209	84	45	931
JUJUY		6	53	625	119	114	118	8 746
LA PAMPA	61		23	2 313	44	465	1 417	72
LA RIOJA	74	6		747	26	54	63	127
MENDOZA	1 594	585	1 447		270	1 432	1 211	1 243
MISIONES	261	16	82	234		172	109	162
NEUQUEN	194	343	130	2 269	143		8 928	310
RIO NEGRO	157	827	298	3 311	182	5 765		198
SALTA	8 458	11	129	752	110	258	158	
SAN JUAN	88	65	1 125	2 950	62	136	198	149
SAN LUIS	138	444	278	3 367	45	174	119	86
SANTA CRUZ	369	83	823	555	138	495	568	402
SANTA FE	1 100	227	306	1 622	961	419	599	1 357
STGO. DEL ESTERO	193	10	105	279	60	123	70	756
TUCUMAN	2 353	45	255	649	51	271	131	4 473
TIERRA DEL FUEGO	92	28	40	240	98	161	244	116

Población de 5 años y más que reside en el país

Cuadro M.6 - Lugar de residencia habitual en 1975 y 1980

PROVINCIA DE RESIDENCIA HABITUAL EN 1980	LUGAR DE RESIDENCIA HABITUAL EN 1975							
	SAN JUAN	SAN LUIS	SANTA CRUZ	SANTA FE	SANTIAGO DEL ESTERO	TUCUMAN	TIERRA DEL FUEGO	EN EL EXTRANJERO
TOTAL DEL PAIS	28 603	16 397	11 868	78 164	61 987	54 184	3 395	128 375
CAPITAL FEDERAL	3 158	1 565	953	8 455	8 414	7 928	354	30 894
BUENOS AIRES	7 178	4 021	2 629	28 499	30 317	24 944	1 281	51 064
19 PARTIDOS G.B.A	4 654	2 830	1 246	15 107	23 378	19 598	607	38 735
RESTO BS.AS.	2 524	1 191	1 383	13 392	6 939	5 346	674	12 329
CATAMARCA	214	27	205	167	668	1 623	8	109
CORDOBA	3 448	4 168	830	16 828	4 647	3 507	170	4 030
CORRIENTES	66	54	129	2 524	178	196	21	876
CHACO	49	53	109	4 777	1 989	434	32	677
CHUBUT	557	118	2 783	724	109	169	446	1 929
ENTRE RIOS	82	91	225	5 170	199	173	19	1 445
FORMOSA	55	29	111	670	47	123	21	1 532
JUJUY	195	24	111	558	275	1 639	21	1 735
LA PAMPA	101	1 119	83	328	85	59	12	330
LA RIOJA	978	106	165	171	84	221	4	106
MENDOZA	8 595	3 178	511	1 566	257	2 077	107	8 216
MISIONES	99	47	143	1 214	83	175	50	3 715
NEUQUEN	491	307	422	720	1 332	1 503	54	3 338
RIO NEGRO	700	227	537	838	135	262	55	6 293
SALTA	264	44	354	871	1 179	3 503	66	2 101
SAN JUAN		347	87	200	79	218	6	901
SAN LUIS	616		48	447	69	90	12	313
SANTA CRUZ	348	74		533	183	163	467	2 071
SANTA FE	722	604	418		4 765	1 172	158	3 942
STGO. DEL ESTERO	265	55	103	1 781		3 687	9	295
TUCUMAN	288	104	93	883	6 751		22	1 085
TIERRA DEL FUEGO	134	35	819	240	142	318		1 378

Cuadro M.7 - Lugar de residencia habitual dentro de cada provincia en 1975 y en 1980

LUGAR DE RESIDENCIA HABITUAL EN 1980	TOTAL	LUGAR DE RESIDENCIA HABITUAL EN 1975								
		EN LA MISMA PROVINCIA (*)				EN OTRA PROVINCIA				EN EL EXTRANJERO
		TOTAL	CAPITAL	OTRA CIUDAD	RESTO	TOTAL	EN LOCALIDAD DE			
							MAS DE 100.000 HABITANTES	35.000 A 100.000	MENOS DE 35.000 Y RURAL	
TOTAL DEL PAIS	2 271 423	641 712	123 632	174 191	343 889	1 501 336	824 856	121 974	554 506	128 375
CAPITAL FEDERAL (1)	263 184					232 290	140 300	20 288	71 702	30 894
BUENOS AIRES (1)	920 728	234 969	20 153	122 413	92 403	634 695	396 280	34 527	203 888	51 064
GRAN LA PLATA	37 335	20 935		12 501	8 434	14 210	5 838	1 635	6 737	2 193
19 PARTIDOS G.B.A.	604 962	66 618	6 499	15 262	45 057	499 429	336 791	21 314	141 324	38 735
OTRAS CIUDADES (2)	152 505	80 071	6 744	34 415	38 912	66 663	31 449	7 001	28 213	5 771
RESTO DE LA PCIA.	125 903	67 145	6 910	60 235		54 393	22 202	4 577	27 614	4 365
CATAMARCA	16 284	5 603	1 151		4 452	10 572	4 943	700	4 929	109
GRAN CATAMARCA	8 562	4 452			4 452	4 066	2 359	281	1 426	44
RESTO DE LA PCIA.	7 722	1 151	1 151			6 506	2 584	419	3 503	65
CORDOBA	180 753	79 187	21 543	9 296	48 348	97 536	46 982	12 062	38 492	4 030
GRAN CORDOBA	83 258	39 579		2 929	36 650	40 975	20 051	6 423	14 501	2 704
OTRAS CIUDADES (3)	22 145	13 987	2 269		11 698	7 962	5 902	996	3 064	196
RESTO DE LA PCIA.	75 350	25 621	19 254	6 367		48 599	23 029	4 643	20 927	1 130
CORRIENTES	42 250	11 097	2 528	1 744	6 825	30 277	15 367	2 535	12 375	876
CORRIENTES	15 352	6 356		518	5 838	8 704	4 577	796	3 331	292
GOYA	2 543	1 053	66		987	1 470	963	132	375	20
RESTO DE LA PCIA.	24 355	3 688	2 462	1 226		20 103	9 827	1 607	8 669	564
CHACO	53 527	21 427	2 995	2 203	16 229	31 423	16 437	2 484	12 502	677
GRAN RESISTENCIA	28 960	14 031		708	13 323	14 553	8 274	1 652	4 632	391
P.P.SAENZ PEÑA	5 268	3 190	284		2 906	2 026	1 251	120	655	52
RESTO DE LA PCIA.	19 279	4 206	2 711	1 495		14 839	6 912	712	7 215	234
CHUBUT	34 359	6 759	891	2 347	3 521	25 671	11 597	3 958	10 116	1 929
RAWSON	2 811	1 349		82	1 267	1 409	682	155	372	53
C.RIVADAVIA	11 429	2 314	60		2 254	8 302	3 317	1 183	3 802	813
RESTO DE LA PCIA.	20 119	3 096	831	2 265		15 960	7 398	2 620	5 942	1 063
ENTRE RIOS	54 452	20 292	3 209	4 705	12 378	32 715	19 480	2 684	10 551	1 445
PARANA	13 692	6 831		919	6 212	6 708	4 021	658	2 029	153
OTRAS CIUDADES (4)	15 235	6 544	378		6 166	7 970	5 080	589	2 301	721
RESTO DE LA PCIA.	25 525	6 917	2 831	4 086		18 037	10 379	1 437	6 221	571
FORMOSA	21 159	8 847	2 688		6 159	10 780	5 793	602	4 385	1 532
FORMOSA	11 051	6 159			6 159	4 394	2 688	269	1 237	498
RESTO DE LA PCIA.	10 108	2 688	2 688			6 386	2 905	333	3 148	1 034
JUJUY	33 774	13 313	2 863	1 620	8 830	16 726	7 263	534	10 929	1 735
S.S.DE JUJUY	13 071	7 047		263	6 784	5 623	3 070	126	2 427	401
SAN PEDRO DE JUJUY	3 884	2 260	214		2 046	1 550	570	78	902	74
RESTO DE LA PCIA.	16 819	4 006	2 649	1 357		11 553	3 623	330	7 600	1 260
LA PAMPA	21 403	5 331	2 030		3 301	15 742	5 322	1 733	8 687	330
SANTA ROSA	7 317	3 301			3 301	5 938	1 932	422	1 584	78
RESTO DE LA PCIA.	14 086	2 030	2 030			11 804	3 390	1 311	7 103	252
LA RIOJA	11 589	3 333	871		2 462	8 150	4 216	574	3 360	106
LA RIOJA	6 138	2 462			2 462	3 623	2 137	284	1 202	53
RESTO DE LA PCIA.	5 451	871	871			4 527	2 079	290	2 158	53
MENDOZA	107 318	57 092	24 629	11 134	21 329	42 010	17 269	4 322	20 419	8 216
GRAN MENDOZA	49 003	21 526		2 549	18 977	22 076	11 281	2 567	8 228	5 401
SAN RAFAEL	5 562	3 105	753		2 352	2 216	1 064	251	901	241
RESTO DE LA PCIA.	52 753	32 461	23 876	8 585		17 718	4 924	1 504	11 290	2 574

Cuadro M.7 - Lugar de residencia habitual dentro de cada provincia en 1975 y en 1980

LUGAR DE RESIDENCIA HABITUAL EN 1980	TOTAL	LUGAR DE RESIDENCIA HABITUAL EN 1975								
		EN LA MISMA PROVINCIA (*)				EN OTRA PROVINCIA				EN EL EXTRANJERO
		TOTAL	CAPITAL	OTRA CIUDAD	RESTO	TOTAL	EN LOCALIDAD DE			
							MAS DE 100.000 HABITANTES	35.000 A 100.000	MENOS DE 35.000 Y RURAL	
MISIONES	40 269	13 832	4 140		9 692	22 722	13 721	1 366	7 635	3 715
POSADAS	20 566	9 692			9 692	9 835	6 152	485	3 198	1 039
RESTO DE LA PCIA.	19 703	4 140	4 140			12 887	7 569	881	4 437	2 676
NEUQUEN	39 211	6 364	1 949		4 415	29 509	9 834	4 457	15 218	3 338
NEUQUEN	19 542	4 415			4 415	13 646	4 878	2 258	6 510	1 481
RESTO DE LA PCIA.	19 669	1 949	1 949			15 863	4 956	2 199	8 708	1 857
RIO NEGRO	48 343	9 479	1 330	3 606	4 543	32 571	12 994	4 976	14 601	6 293
VIEDMA	4 085	1 595		263	1 332	2 400	1 001	234	1 165	90
OTRAS CIUDADES (5)	14 599	3 554	343		3 211	8 325	4 739	1 052	2 534	2 720
RESTO DE LA PCIA.	29 659	4 330	987	3 343		21 846	7 254	3 690	10 902	3 483
SALTA	49 671	18 238	6 194		12 044	29 332	13 187	2 243	13 902	2 101
SALTA	25 998	12 044			12 044	13 038	7 587	1 009	4 442	916
RESTO DE LA PCIA.	23 673	6 194	6 194			16 294	5 600	1 234	9 460	1 185
SAN JUAN	30 962	18 548	3 595		14 953	11 513	5 924	1 011	4 578	901
GRAN SAN JUAN	23 425	14 953			14 953	7 812	4 376	754	2 682	660
RESTO DE LA PCIA.	7 537	3 595	3 595			3 701	1 548	257	1 896	241
SAN LUIS	20 609	6 684	1 294	1 208	4 182	13 612	6 487	857	6 268	313
SAN LUIS	7 302	2 739		315	2 424	4 393	2 387	364	1 642	170
MERCEDES	5 600	1 992	234		1 758	3 547	1 813	214	1 520	61
RESTO DE LA PCIA.	7 707	1 953	1 060	893		5 672	2 287	279	3 106	82
SANTA CRUZ	21 699	2 701	1 423		1 278	16 927	7 019	2 997	6 911	2 071
RIO GALLEGOS	8 912	1 278			1 278	6 744	3 823	1 035	1 886	890
RESTO DE LA PCIA.	12 787	1 423	1 423			10 183	3 196	1 962	5 025	1 181
SANTA FE	156 249	62 385	10 283	12 349	39 753	89 922	31 795	12 391	45 736	3 942
SANTA FE	20 651	11 026		1 048	9 978	9 186	4 839	955	3 392	439
GRAN ROSARIO	58 820	18 688	1 650		17 038	37 461	12 920	7 166	17 375	2 671
OTRAS CIUDADES (6)	17 379	10 665	548	1 479	8 638	6 545	2 537	991	3 017	169
RESTO DE LA PCIA.	59 399	22 006	8 085	9 822	4 099	36 730	11 499	3 279	21 952	663
SANTIAGO DEL ESTERO	32 995	9 925	1 758	1 566	6 601	22 775	12 858	1 063	8 854	295
SANTIAGO	11 075	5 265		665	4 600	5 703	4 073	272	1 358	107
LA BANDA	4 153	2 407	406		2 001	1 723	1 149	115	459	23
RESTO DE LA PCIA.	17 767	2 253	1 352	901		15 349	7 636	676	7 037	165
TUCUMAN	60 721	26 306	6 115		20 191	33 330	15 800	1 916	15 614	1 085
GRAN SAN MIGUEL	40 514	20 191			20 191	19 470	10 338	1 312	7 820	853
RESTO DE LA PCIA.	20 207	6 115	6 115			13 860	5 462	604	7 794	232
TIERRA DEL FUEGO	9 914					8 536	3 988	1 694	2 854	1 378

(1) EL CUADRO M.8 CONTIENE UNA MAYOR APERTURA DE ESTAS DOS JURISDICCIONES.

(2) MAR DEL PLATA, GRAN BAHIA BLANCA, AZUL, BALCARCE, CAMPANA, CHIVILCOY, JUNIN, LUJAN, MERCEDES, OLAVARRIA, PERGAMINO, C. ROSALES, SAN NICOLAS, TANDIL, TRES ARROYOS, ZARATE.

(3) RIO CUARTO, VILLA MARIA Y SAN FRANCISCO.

(4) CONCORDIA, GUALEGUAYCHU Y CONCEPCION DEL URUGUAY.

(5) GRAL. ROCA Y SAN CARLOS DE BARILOCHE.

(6) RAFAELA, RECONQUISTA, VENADO TUERTO Y VILLA CONSTITUCION.

(*) LA COLUMNA CAPITAL SE REFIERE A LA DE CADA PROVINCIA (O A SU AGLOMERADO CUANDO ASI FIGURA EN LA LEYENDA LATERAL: GRAN LA PLATA, GRAN CATAMARCA, ETC.). LA COLUMNA OTRA CIUDAD SE REFIERE A LA O LAS OTRAS CIUDADES QUE FIGURAN, TAMBIEN EN LA LEYENDA LATERAL, DESPUES DE LA CAPITAL DE ALGUNAS PROVINCIAS. Y LA COLUMNA RESTO COMPRENDE LAS DEMAS LOCALIDADES Y LA ZONA RURAL DE CADA PROVINCIA.

Cuadro M.8 - Lugar de residencia habitual en 1975 por lugar de residencia en la Capital Federal o la Provincia de Buenos Aires en 1980

LUGAR DE RESIDENCIA HABITUAL EN 1980	TOTAL	LUGAR DE RESIDENCIA HABITUAL EN 1975								
		CAPITAL FEDERAL	19 PARTIDOS G. B A.	GRAN LA PLATA	MAR DEL PLATA	GRAN BAHIA BLANCA	OTRAS CIUDADES INTERMEDIAS (1)	RESTO DE LA PROVINCIA	EN OTRA PROVINCIA	EN EL EXTRANJERO
TOTAL	1 183 912	332 784	163 222	23 790	17 982	12 195	46 474	107 130	398 377	81 958
CAPITAL FEDERAL	263 184		101 821	3 637	4 890	2 553	8 196	14 727	96 466	30 894
19 PARTIDOS GBA	604 982	294 520		6 499	4 120	1 632	9 510	45 057	204 909	38 735
GRAN LA PLATA	37 338	3 008	7 485		1 136	749	3 131	8 434	11 202	2 193
MAR DEL PLATA	51 736	9 710	8 750	2 538		885	5 418	8 521	14 010	1 904
GRAN BAHIA BLANCA	22 709	1 450	1 313	554	476		1 816	7 456	7 824	1 820
OTRAS CIUDADES INTERMEDIAS (1)	78 060	7 915	10 522	3 652	2 764	2 471		22 935	25 754	2 047
RESTO DE LA PROVINCIA	125 903	16 181	33 331	6 910	4 596	3 905	18 403		38 212	4 365

(1) AZUL, BALCARCE, CAMPANA, CHIVILCOY, JUNIN, LUJAN, MERCEDES, OLAVARRIA, PERGAMINO, C. ROSALES, SAN NICOLAS, TANDIL, TRES ARROYOS Y ZARATE.

Población de 5 años y más que cambió de lugar de residencia entre 1975 y 1980 dentro de la misma provincia

Cuadro M.9 - Migración intraprovincial 1975-1980 según sexo y edad, por provincia

PROVINCIA	SEXO Y EDAD EN 1980												
	5 AÑOS Y MAS			5 - 14		15 - 24		25 - 44		45 - 64		65 Y MAS	
	TOTAL	VARONES	MUJERES	VARONES	MUJERES	VARONES	MUJERES	VARONES	MUJERES	VARONES	MUJERES	VARONES	MUJERES
TOTAL DEL PAIS	641 712	321 754	319 958	63 585	64 911	82 445	92 958	117 770	105 688	44 203	39 106	13 751	17 295
BUENOS AIRES	234 969	123 625	111 344	23 162	22 346	29 220	26 041	46 879	39 072	18 316	16 220	6 048	7 665
19 PART.G.B.A.	66 818	33 935	32 883	7 074	7 274	7 147	7 524	13 590	11 477	4 672	4 338	1 452	2 270
RESTO BS. AS.	168 151	89 690	78 461	16 088	15 072	22 073	18 517	33 289	27 595	13 644	11 882	4 596	5 395
CATAMARCA	5 603	2 767	2 836	602	614	965	1 022	831	832	246	247	103	121
CORDOBA	79 187	39 241	39 946	6 746	6 807	11 406	11 741	14 003	13 432	5 283	5 363	1 803	2 603
CORRIENTES	11 097	5 213	5 884	930	1 130	1 773	2 499	1 789	1 533	569	503	152	219
CHACO	21 427	10 439	10 988	2 157	2 504	3 448	4 251	3 399	2 947	1 071	965	364	321
CHUBUT	6 759	3 640	3 119	772	739	826	833	1 473	1 153	465	313	104	81
ENTRE RIOS	20 292	9 934	10 358	1 790	1 775	3 135	3 883	3 296	3 021	1 256	1 094	457	585
FORMOSA	8 847	4 250	4 597	994	1 182	1 286	1 828	1 478	1 180	398	303	94	104
JUJUY	13 313	6 427	6 886	1 464	1 547	1 843	2 435	2 122	2 035	788	650	210	219
LA PAMPA	5 331	2 573	2 758	542	573	654	909	918	870	353	297	106	109
LA RIOJA	3 333	1 617	1 716	334	393	528	602	481	469	215	169	59	63
MENDOZA	57 092	28 918	28 174	6 742	6 596	6 376	6 863	10 521	10 031	4 276	3 484	1 003	1 200
MISIONES	13 832	6 633	7 199	1 536	1 504	1 985	2 848	2 191	2 074	778	557	143	216
NEUQUEN	6 364	3 202	3 162	690	732	810	1 036	1 232	1 050	400	273	70	71
RIO NEGRO	9 479	4 780	4 699	1 061	1 138	1 126	1 456	1 883	1 566	554	401	136	138
SALTA	18 238	8 413	9 825	1 864	2 369	2 400	3 600	2 870	2 792	1 034	729	245	335
SAN JUAN	18 548	8 456	10 092	2 305	2 469	1 460	2 570	3 155	3 532	1 137	1 176	399	345
SAN LUIS	6 684	3 265	3 419	583	698	836	1 108	1 190	1 051	507	396	149	166
SANTA CRUZ	2 701	1 614	1 087	257	278	318	288	755	394	246	112	38	15
SANTA FE	62 385	30 602	31 783	5 558	5 296	7 949	9 787	11 327	10 713	4 313	3 920	1 455	2 067
STGO. DEL ESTERO	9 925	4 092	5 833	890	1 316	1 031	2 298	1 546	1 550	429	467	196	202
TUCUMAN	26 306	12 053	14 253	2 586	2 905	3 050	5 060	4 431	4 391	1 569	1 447	417	450

Población de 5 años y más que cambió de provincia de residencia entre 1975 y 1980

Cuadro M.10 - Emigración e inmigración interprovincial 1975-1980 según sexo y edad, por provincia

PROVINCIA O PAIS DE EMIGRACION (RESIDENCIA EN 1975)	EDAD EN 1980											
	5 AÑOS Y MAS			5 - 14		15 - 24		25 - 44		45 - 64		65 Y MAS	
	TOTAL	VARONES	MUJERES	VARONES	MUJERES	VARONES	MUJERES	VARONES	MUJERES	VARONES	MUJERES	VARONES	MUJERES
T O T A L	1 629 711	844 083	785 628	146 134	148 362	226 768	206 421	338 377	288 204	103 015	95 834	29 789	46 807
CAPITAL FEDERAL	401 974	197 096	204 878	38 659	38 323	26 718	29 355	90 393	85 909	29 654	31 823	11 672	19 468
BUENOS AIRES	293 402	148 455	144 947	25 203	24 958	31 737	31 415	61 945	55 436	23 051	22 208	6 519	10 930
19 PART.G.B.A.	196 501	97 140	99 361	16 998	16 967	18 570	20 255	40 407	37 765	16 489	16 326	4 676	8 048
RESTO BS. AS.	96 901	51 315	45 586	8 205	7 991	13 167	11 160	21 538	17 671	6 562	5 882	1 843	2 882
CATAMARCA	17 842	9 159	8 683	1 320	1 421	3 794	3 896	3 001	2 402	838	705	206	259
CORDOBA	85 805	45 062	40 743	7 321	7 161	12 513	9 859	19 130	16 451	4 593	4 661	1 505	2 611
CORRIENTES	63 350	33 955	29 395	5 432	5 741	13 335	11 661	11 909	8 461	2 520	2 513	759	1 019
CHACO	53 154	28 444	24 710	4 796	5 119	11 638	10 052	8 949	6 734	2 469	2 114	592	691
CHUBUT	22 945	12 823	10 122	2 463	2 475	2 586	2 592	5 687	3 875	1 810	947	277	233
ENTRE RIOS	61 869	32 688	29 181	4 679	5 120	12 639	10 901	11 640	9 179	2 988	2 746	742	1 235
FORMOSA	21 494	11 188	10 306	1 596	1 975	4 982	4 650	3 456	2 804	953	662	201	215
JUJUY	28 510	15 790	12 720	2 691	2 555	5 718	5 040	5 531	3 869	1 538	1 020	312	236
LA PAMPA	10 323	5 387	4 936	866	912	1 641	1 721	1 844	1 498	785	566	251	239
LA RIOJA	13 851	7 515	6 336	1 056	1 121	2 798	2 604	2 926	1 887	589	481	146	243
MENDOZA	49 803	27 396	22 407	4 797	4 987	7 657	5 349	11 067	8 882	3 237	2 361	618	828
MISIONES	30 820	15 973	14 847	2 722	2 595	6 829	6 800	4 959	3 989	1 129	1 072	334	391
NEUQUEN	18 411	10 470	7 941	2 378	2 108	2 005	1 826	4 874	3 085	1 068	729	145	193
RIO NEGRO	32 094	17 476	14 618	3 530	3 679	4 393	3 966	7 273	5 343	1 971	1 263	309	367
SALTA	41 091	22 464	18 627	3 657	3 901	8 504	7 206	7 810	5 678	2 154	1 435	339	407
SAN JUAN	28 603	15 935	12 668	2 622	2 592	5 637	3 723	5 819	4 624	1 505	1 393	352	336
SAN LUIS	16 397	8 586	7 811	1 360	1 312	3 030	2 863	2 951	2 553	1 030	845	215	238
SANTA CRUZ	11 868	6 515	5 353	1 262	1 356	1 141	1 059	2 970	2 084	990	703	152	151
SANTA FE	78 164	42 185	35 979	6 918	6 616	12 603	9 374	16 228	13 248	4 874	4 481	1 562	2 260
STGO.DEL ESTERO	61 987	34 152	27 835	4 122	4 719	15 056	13 281	11 643	7 106	2 723	1 842	608	887
TUCUMAN	54 184	30 787	23 397	4 075	4 284	12 796	8 615	10 689	7 789	2 598	1 936	629	773
T.DEL FUEGO	3 395	2 048	1 347	362	406	277	191	1 066	562	291	146	52	42
PAIS LIMITROFE	87 824	41 927	45 897	8 635	8 889	13 090	15 010	15 453	16 289	4 158	4 306	591	1 403
OTRO PAIS	40 551	20 607	19 944	3 612	4 037	3 651	3 412	9 164	8 467	3 479	2 876	701	1 152

Cuadro M.10 - Emigración e inmigración interprovincial 1975-1980 según sexo y edad, por provincia

PROVINCIA DE INMIGRACION (RESIDENCIA EN 1980)	EDAD EN 1980													
	5 AÑOS Y MAS			5 - 14		15 - 24		25 - 44		45 - 64		65 Y MAS	
	TOTAL	VARONES	MUJERES	VARONES	MUJERES	VARONES	MUJERES	VARONES	MUJERES	VARONES	MUJERES	VARONES	MUJERES
TOTAL	1 629 711	844 083	785 628	146 134	148 362	226 768	206 421	338 377	288 204	103 015	95 834	29 789	46 807
CAPITAL FEDERAL	263 184	122 574	140 610	13 649	15 095	38 585	45 665	47 107	49 413	18 091	20 671	5 142	9 766
BUENOS AIRES	685 759	352 388	333 371	63 485	64 283	92 493	79 762	140 976	123 266	40 936	42 347	14 498	23 713
19 PART.G.B.A.	538 164	269 046	269 118	51 025	51 968	64 598	63 040	109 844	99 959	31 964	34 341	11 615	19 810
RESTO BS. AS.	147 595	83 342	64 253	12 460	12 315	27 895	16 722	31 132	23 307	8 972	8 006	2 883	3 903
CATAMARCA	10 681	5 763	4 918	1 168	1 143	953	1 063	2 566	1 892	873	602	203	218
CORDOBA	101 566	54 451	47 115	9 273	9 304	16 002	12 438	19 736	16 210	7 387	6 339	2 053	2 824
CORRIENTES	31 153	18 024	13 129	2 997	3 081	5 875	3 641	6 769	4 639	1 982	1 198	401	570
CHACO	32 100	17 030	15 070	3 737	3 868	3 672	3 886	7 219	5 398	1 984	1 364	418	554
CHUBUT	27 600	15 717	11 883	2 627	2 575	4 539	2 692	6 848	5 196	1 435	1 039	268	381
ENTRE RIOS	34 160	18 966	15 194	3 670	3 455	4 812	3 122	7 543	5 754	2 300	1 893	641	970
FORMOSA	12 312	6 366	5 946	1 293	1 378	1 188	1 576	2 986	2 238	748	527	151	227
JUJUY	20 461	10 710	9 751	2 143	2 321	2 367	2 841	4 845	3 467	1 145	806	210	316
LA PAMPA	16 072	9 130	6 942	1 599	1 634	1 963	1 600	4 058	2 676	1 233	751	277	281
LA RIOJA	8 256	4 219	4 037	852	922	810	890	1 744	1 537	649	478	164	210
MENDOZA	50 226	26 386	23 840	5 549	5 403	6 287	5 961	10 565	8 859	3 249	2 646	736	971
MISIONES	26 437	14 218	12 219	2 822	2 933	2 682	3 030	6 592	4 753	1 604	1 076	318	427
NEUQUEN	32 847	19 296	13 551	5 005	2 978	6 842	3 431	7 544	5 633	1 634	1 166	271	343
RIO NEGRO	38 864	20 539	18 325	4 066	4 053	4 420	4 525	9 359	7 551	2 279	1 666	415	530
SALTA	31 433	16 465	14 968	3 380	3 583	3 474	3 958	7 221	5 626	1 953	1 285	437	516
SAN JUAN	12 414	6 421	5 993	1 320	1 491	1 227	1 340	2 902	2 276	782	639	190	247
SAN LUIS	13 925	7 590	6 335	1 238	1 229	1 549	1 665	3 365	2 416	1 148	702	290	323
SANTA CRUZ	18 998	12 163	6 835	1 399	1 305	4 631	1 916	5 111	2 970	920	488	102	156
SANTA FE	93 864	49 495	44 369	9 965	9 326	12 620	12 555	19 066	15 251	6 234	5 072	1 610	2 162
STGO.DEL ESTERO	23 070	12 243	10 827	2 707	2 676	2 036	2 470	5 106	3 967	1 872	1 285	522	429
TUCUMAN	34 415	17 266	17 149	3 542	3 706	4 709	5 631	6 452	5 619	2 113	1 569	450	624
T.DEL FUEGO	9 914	6 663	3 251	648	620	2 832	760	2 697	1 597	464	225	22	49

Cuadro M.11 - País de nacimiento según sexo y edad

PAIS DE NACIMIENTO	POBLACION NACIDA EN EL EXTRANJERO	VARONES	MUJERES	EDAD						
				HASTA 14 AÑOS	15 A 24	25 A 34	35 A 44	45 A 54	55 A 64	65 Y MAS
TOTAL	1 903 159	947 382	955 777	84 485	117 921	260 342	271 290	287 456	303 254	578 411
AMERICA	762 781	393 503	389 278	76 036	106 412	179 455	157 793	116 567	74 567	71 951
BOLIVIA	118 141	65 730	52 411	8 287	16 859	28 909	27 439	19 003	10 222	7 422
BRASIL	42 757	19 718	23 039	3 117	4 025	5 713	6 269	5 989	6 549	11 095
CHILE	215 623	115 184	100 439	25 104	29 300	52 269	43 282	33 142	18 054	14 472
PARAGUAY	262 799	121 198	141 601	16 528	33 989	60 646	58 584	41 421	28 273	23 156
URUGUAY	114 108	55 662	58 446	15 898	16 373	27 037	19 236	13 863	8 985	12 716
EE.UU.AMERICA	9 785	4 787	4 998	3 943	2 071	925	429	482	933	1 302
PERU	8 561	5 688	2 873	953	1 804	2 413	1 478	1 101	377	435
RESTO DEL CONTINENTE AMERICANO	11 007	5 536	5 471	2 206	1 991	1 641	1 076	1 566	1 174	1 353
EUROPA	1 075 601	530 292	545 509	5 096	8 627	75 845	109 255	165 933	222 589	488 256
ALEMANIA	24 381	11 732	12 649	677	407	1 119	2 068	2 400	5 079	12 631
ESPAÑA	373 984	171 461	202 523	1 685	3 140	23 289	33 834	55 016	67 395	189 625
FRANCIA	9 808	4 409	5 399	593	392	929	1 333	1 464	1 457	3 860
ITALIA	486 271	251 804	236 467	941	3 146	44 797	62 053	82 109	110 658	184 567
POLONIA	57 480	30 202	27 278	49	90	434	1 640	9 485	15 079	30 703
PORTUGAL	20 740	11 377	9 363	255	512	1 981	2 338	3 929	4 067	7 658
RUSIA	18 452	8 210	10 242	67	240	63	358	1 032	2 122	14 570
UCRANIA	5 091	2 572	2 519	3	143	22	165	992	805	3 241
YUGOSLAVIA	22 904	12 295	10 609	20	102	543	1 740	3 571	5 909	11 019
AUSTRIA	9 085	4 131	4 954	62	30	565	612	507	1 260	6 049
CHECOSLOVAQUIA	7 497	3 295	4 202	7	7	102	259	835	1 838	4 449
GRAN BRETAÑA	4 573	2 251	2 322	369	272	697	407	395	535	1 898
GRECIA	4 944	2 755	2 189	17	60	371	552	1 184	726	2 034
HUNGRIA	5 398	2 460	2 938		22	94	416	822	1 180	3 164
SUIZA	3 031	1 684	1 347	125	73	154	251	337	526	1 565
RUMANIA	6 939	3 248	3 691	1	25	88	122	820	1 790	4 093
LITUANIA	4 479	1 785	2 694	10	1	9	50	441	507	3 461
RESTO DEL CONTINENTE EUROPEO	8 744	4 621	4 123	415	165	588	1 037	1 194	1 676	3 669
CERCANO Y MEDIO ORIENTE	23 014	12 400	10 614	773	581	1 028	977	2 237	3 466	13 952
LIBANO	5 356	2 960	2 396	66	78	273	212	615	858	3 254
SIRIA	9 302	5 462	3 840	57	139	272	342	978	1 425	6 089
RESTO DEL CERCANO Y MEDIO ORIENTE	8 356	3 978	4 378	650	364	483	423	644	1 183	4 609
LEJANO ORIENTE	18 544	9 739	8 805	2 190	1 871	3 689	2 753	2 322	2 266	3 453
JAPON	7 755	4 157	3 598	132	252	1 596	1 342	1 389	1 273	1 771
RESTO DE PAISES DEL LEJANO ORIENTE	10 789	5 582	5 207	2 058	1 619	2 093	1 411	933	993	1 682
RESTO DEL MUNDO	3 019	1 448	1 571	390	230	325	512	397	366	799

Cuadro M.12 - Período de llegada por país de nacimiento

PAIS DE NACIMIENTO	POBLACION NACIDA EN EL EXTRANJERO	PERIODO DE LLEGADA					
		ANTES DE 1930	1930 A 1946	1947 A 1959	1960 A 1970	1971 A 1975	1976 A 1980
TOTAL DEL PAIS	1 903 159	439 239	240 610	649 320	244 715	214 616	114 659
AMERICA	762 781	46 337	72 407	161 088	201 908	204 488	96 553
BOLIVIA	118 141	2 850	11 208	30 308	40 424	21 100	12 251
BRASIL	42 757	11 474	6 407	6 528	9 431	5 728	3 189
CHILE	215 623	6 135	13 836	54 691	43 995	63 357	33 609
PARAGUAY	262 799	12 711	30 103	59 043	85 575	55 305	20 062
URUGUAY	114 108	10 731	8 742	6 699	16 801	52 350	18 785
EE.UU. AMERICA	9 785	989	644	839	1 996	2 034	3 283
PERU	8 561	256	447	1 247	1 830	2 727	2 054
RESTO DEL CONTINENTE AMERICANO	11 007	1 191	1 020	1 733	1 856	1 887	3 320
EUROPA	1 075 801	377 873	162 293	480 218	38 008	7 075	10 334
ALEMANIA	24 381	8 084	8 280	5 368	1 086	518	1 045
ESPAÑA	373 984	153 251	47 948	149 294	17 434	2 606	3 451
FRANCIA	9 608	3 240	1 429	3 382	676	297	784
ITALIA	488 271	143 301	50 342	277 750	12 573	2 079	2 226
POLONIA	57 480	20 789	25 519	9 950	795	211	216
PORTUGAL	20 740	4 354	4 462	8 904	2 375	268	377
RUSIA	18 452	12 458	3 063	2 225	417	107	182
UCRANIA	5 091	2 143	1 809	830	243	20	46
YUGOSLAVIA	22 904	7 910	5 030	9 160	641	121	42
AUSTRIA	9 085	4 307	2 393	2 014	191	111	69
CHECOSLOVAQUIA	7 497	3 652	2 790	896	104	8	47
GRAN BRETAÑA	4 573	1 688	627	963	402	283	610
GRECIA	4 944	1 455	966	2 136	190	62	115
HUNGRIA	5 398	1 361	1 330	2 447	146	38	56
SUIZA	3 031	1 049	1 003	518	184	64	213
RUMANIA	6 939	3 685	1 836	1 202	151	46	19
LITUANIA	4 479	2 624	1 351	462		11	31
RESTO DEL CONTINENTE EUROPEO	8 744	2 502	2 095	2 717	400	225	805
CERCANO Y MEDIO ORIENTE	23 014	12 494	3 573	3 937	1 344	752	914
LIBANO	5 356	3 185	766	970	144	74	217
SIRIA	9 302	6 024	1 457	1 196	360	168	97
RESTO DEL CERCANO Y MEDIO ORIENTE	8 356	3 285	1 350	1 771	840	510	600
LEJANO ORIENTE	18 544	1 902	2 094	3 180	2 955	2 110	6 303
JAPON	7 755	575	1 486	2 332	2 179	523	660
RESTO DE PAISES DEL LEJANO ORIENTE	10 789	1 327	608	848	776	1 587	5 643
RESTO DEL MUNDO	3 019	633	243	897	500	191	555

Cuadro M.13 - Naturalización argentina según sexo por país de nacimiento

PAIS DE NACIMIENTO	POBLACION DE 18 AÑOS Y MAS NACIDA EN EL EXTRANJERO			NATURALIZADA			% NATURALIZADA		
	TOTAL	VARONES	MUJERES	TOTAL	VARONES	MUJERES	TOTAL	VARONES	MUJERES
TOTAL DEL PAIS	1 790 525	891 587	898 938	356 538	206 069	150 469	19,9	23,1	16,7
AMERICA	681 023	343 184	337 839	162 427	86 420	76 007	23,9	25,2	22,5
BOLIVIA	106 402	59 624	46 778	35 131	21 003	14 128	33,0	35,2	30,2
BRASIL	38 540	17 418	21 122	9 497	4 673	4 824	24,6	26,8	22,8
CHILE	183 403	99 087	84 316	39 384	22 785	16 599	21,5	23,0	19,7
PARAGUAY	238 341	109 839	128 502	56 517	26 130	30 387	23,7	23,8	23,6
URUGUAY	93 595	45 439	48 156	18 086	9 284	8 802	19,3	20,4	18,3
EE.UU.AMERICA	5 135	2 487	2 648	699	367	332	13,6	14,8	12,5
PERU	7 343	5 108	2 235	1 630	1 317	313	22,2	25,8	14,0
RESTO DEL CONTINENTE AMERICANO	8 264	4 182	4 082	1 483	861	622	17,9	20,6	15,2
EUROPA	1 069 029	526 926	542 103	182 727	112 855	69 872	17,1	21,4	12,9
ALEMANIA	23 520	11 302	12 218	5 460	2 905	2 555	23,2	25,7	20,9
ESPAÑA	371 940	170 433	201 507	51 166	31 809	19 357	13,8	18,7	9,6
FRANCIA	9 302	4 220	5 082	2 074	1 149	925	22,3	27,2	18,2
ITALIA	486 738	251 006	235 732	66 473	44 578	21 895	13,7	17,8	9,3
POLONIA	57 409	30 170	27 239	22 360	12 897	9 463	38,9	42,7	34,7
PORTUGAL	20 422	11 243	9 179	2 444	1 610	834	12,0	14,3	9,1
RUSIA	18 329	8 157	10 172	7 750	3 633	3 917	42,3	47,0	38,5
UCRANIA	5 077	2 568	2 509	1 614	936	678	31,8	36,4	27,0
YUGOSLAVIA	22 871	12 270	10 601	6 803	4 160	2 643	29,7	33,9	24,9
AUSTRIA	9 011	4 090	4 921	2 506	1 316	1 190	27,8	32,2	24,2
CHECOSLOVAQUIA	7 483	3 294	4 189	2 235	1 276	959	29,9	38,7	22,9
GRAN BRETAÑA	4 093	1 973	2 120	642	348	294	15,7	17,6	13,9
GRECIA	4 909	2 742	2 167	1 331	955	376	27,1	34,8	17,4
HUNGRIA	5 398	2 460	2 938	2 758	1 306	1 452	51,1	53,1	49,4
SUIZA	2 870	1 596	1 274	432	224	208	15,1	14,0	16,3
RUMANIA	6 938	3 248	3 690	3 454	1 720	1 734	49,8	53,0	47,0
LITUANIA	4 469	1 775	2 694	1 042	575	467	23,3	32,4	17,3
RESTO DEL CONTINENTE EUROPEO	8 250	4 379	3 871	2 183	1 258	925	26,5	28,7	23,9
CERCANO Y MEDIO ORIENTE	22 016	11 886	10 130	7 606	4 680	2 926	34,5	39,4	28,9
LIBANO	5 283	2 939	2 344	1 618	978	640	30,6	33,3	27,3
SIRIA	9 212	5 400	3 812	3 050	2 002	1 048	33,1	37,1	27,5
RESTO DEL CERCANO Y MEDIO ORIENTE	7 521	3 547	3 974	2 938	1 700	1 238	39,1	47,9	31,2
LEJANO ORIENTE	15 883	8 352	7 531	3 074	1 776	1 298	19,4	21,3	17,2
JAPON	7 599	4 078	3 521	840	485	355	11,1	11,9	10,1
RESTO DE PAISES DEL LEJANO ORIENTE	8 284	4 274	4 010	2 234	1 291	943	27,0	30,2	23,5
RESTO DEL MUNDO	2 574	1 239	1 335	704	338	366	27,4	27,3	27,4

Cuadro H.1 - Relación con el jefe del hogar y sexo, según estado civil

RELACION CON EL JEFE Y SEXO	POBLACION EN HOGARES PARTICULARES	MENORES DE 14 AÑOS	DE 14 AÑOS Y MAS					
			TOTAL	ESTADO CIVIL				
				SOLTERO	CASADO	UNIDO DE HECHO	VIUDO	SEPARADO O DIVORCIADO
TOTAL DEL PAIS	27 457 364	7 913 300	19 544 064	5 964 231	10 481 105	1 342 539	1 345 029	411 160
JEFES	7 103 853		7 103 853	694 830	4 772 737	611 236	794 619	230 431
CONYUGES	5 008 826		5 008 826		4 459 209	549 617		
HIJOS	10 909 057	6 558 276	4 350 781	3 792 157	417 336	43 303	20 030	77 955
YERNOS O NUERAS	380 862		380 862	23 894	321 868	28 491	4 410	2 199
NIETOS	1 013 795	858 365	155 430	137 838	14 157	1 793	397	1 245
PADRES O SUEGROS	590 762		590 762	37 700	134 225	7 365	386 237	25 235
OTROS FLIARES.	1 461 433	312 423	1 149 010	733 338	241 411	39 651	95 138	39 472
SERV. DOMESTICO	132 106		132 106	114 990	8 195	879	4 352	3 690
OTROS NO FLIARES.	856 670	184 236	672 434	429 484	111 967	60 204	39 846	30 933
V A R O N E S	13 456 591	3 987 035	9 469 556	3 180 393	5 224 595	662 353	246 616	155 599
JEFES	5 742 071		5 742 071	415 585	4 533 909	541 360	164 801	86 416
CONYUGES	116 584		116 584		68 404	48 180		
HIJOS	5 602 066	3 312 675	2 289 391	2 035 932	195 699	24 973	4 022	28 765
YERNOS O NUERAS	184 862		184 862	11 126	162 218	9 588	1 115	815
NIETOS	519 115	436 251	82 864	74 604	6 783	833	167	477
PADRES O SUEGROS	120 627		120 627	6 420	56 251	2 904	49 333	5 719
OTROS FLIARES.	710 595	152 220	558 375	376 540	131 529	16 516	16 170	17 620
SERV. DOMESTICO	5 565		5 565	3 369	1 772	170	122	132
OTROS NO FLIARES.	455 106	85 889	369 217	256 817	68 030	17 829	10 886	15 655
M U J E R E S	14 000 773	3 926 265	10 074 508	2 783 838	5 256 510	680 186	1 098 413	255 361
JEFES	1 361 782		1 361 782	279 245	238 828	69 876	629 818	144 015
CONYUGES	4 892 242		4 892 242		4 390 805	501 437		
HIJOS	5 306 991	3 245 601	2 061 390	1 756 225	221 637	18 330	16 008	49 190
YERNOS O NUERAS	196 000		196 000	12 768	159 650	18 903	3 295	1 384
NIETOS	494 680	422 114	72 566	63 234	7 374	960	230	768
PADRES O SUEGROS	470 135		470 135	31 280	77 974	4 461	336 904	19 516
OTROS FLIARES.	750 838	160 203	590 635	356 798	109 882	23 135	78 968	21 852
SERV. DOMESTICO	126 541		126 541	111 621	6 423	709	4 230	3 558
OTROS NO FLIARES.	401 564	98 347	303 217	172 667	43 937	42 375	28 960	15 278

Cuadro H.2 - Cantidad de personas en el hogar por relación con el jefe y sexo

RELACION CON EL JEFE Y SEXO	POBLACION EN HOGARES PARTICULARES	CANTIDAD DE PERSONAS EN EL HOGAR							
		1	2	3	4	5	6	7	8 Y MAS
TOTAL DEL PAIS	27 457 364	729 616	2 708 810	3 991 905	5 753 888	4 889 350	3 364 218	2 418 682	3 600 895
JEFES	7 103 853	729 616	1 354 405	1 330 635	1 438 472	977 870	560 703	345 526	366 626
CONYUGES	5 008 826		647 904	1 006 130	1 230 805	845 468	480 473	290 052	307 994
HIJOS	10 909 057		233 374	1 190 360	2 470 238	2 329 691	1 640 575	1 219 370	1 825 449
YERNOS O NUEPAS	380 862		1 336	14 328	45 912	73 053	76 611	61 590	108 032
NIETOS	1 013 795		16 796	58 255	96 796	151 404	178 351	160 554	349 639
PADRES O SUEGROS	590 762		42 936	74 102	104 395	136 124	100 725	59 549	72 931
OTROS FLIARES.	1 461 433		119 798	193 548	222 052	223 851	194 346	169 986	337 852
SERV. DOMESTICO	132 106		9 275	15 446	20 611	30 363	25 654	15 046	15 711
OTROS NO FLIARES.	856 670		80 986	109 101	124 607	121 526	106 780	97 009	216 661
VARONES	13 456 591	372 759	1 261 786	1 929 474	2 834 506	2 392 652	1 652 334	1 197 837	1 815 243
JEFES	5 742 071	372 759	1 013 149	1 092 162	1 276 333	873 504	497 453	302 446	314 265
CONYUGES	116 584		25 180	22 532	23 329	16 136	9 834	6 718	12 655
HIJOS	5 602 066		123 374	625 506	1 272 869	1 187 938	835 874	620 404	936 101
YERNOS O NUERAS	184 862		507	6 816	22 573	36 800	38 477	29 808	49 881
NIETOS	519 115		9 944	30 178	49 846	77 612	91 617	81 681	178 237
PADRES O SUEGROS	120 627		2 981	9 835	16 819	26 168	24 419	16 112	24 293
OTROS FLIARES.	710 595		46 704	85 641	106 809	110 129	97 517	87 130	176 665
SERV. DOMESTICO	5 565		291	578	779	905	696	510	1 806
OTROS NO FLIARES.	455 106		39 656	56 226	65 149	63 460	56 447	53 028	121 140
MUJERES	14 000 773	356 857	1 447 024	2 062 431	2 919 382	2 496 698	1 711 884	1 220 845	1 785 652
JEFES	1 361 782	356 857	341 256	238 473	162 139	104 366	63 250	43 080	52 361
CONYUGES	4 892 242		822 724	963 598	1 207 476	829 332	470 639	283 334	295 139
HIJOS	5 306 991		110 000	564 854	1 197 369	1 141 753	804 701	598 966	889 348
YERNOS O NUERAS	196 000		829	7 512	23 339	36 253	38 134	31 782	58 151
NIETOS	494 680		8 852	28 077	46 950	73 792	86 734	78 873	171 402
PADRES O SUEGROS	470 135		39 955	64 267	87 576	109 956	76 306	43 437	48 638
OTROS FLIARES.	750 638		73 094	107 907	115 243	113 722	96 829	82 856	161 187
SERV. DOMESTICO	126 541		8 984	14 868	19 832	29 458	24 958	14 536	13 905
OTROS NO FLIARES.	401 564		41 330	52 875	59 458	58 066	50 333	43 961	95 521

Cuadro H.3 - Tipo y composición según cantidad de personas en el hogar

TIPO Y COMPOSICION DEL HOGAR (1)	HOGARES PARTICULARES	CANTIDAD DE PERSONAS EN EL HOGAR							
		1	2	3	4	5	6	7	8 Y MAS
TOTAL DEL PAIS	7 103 853	729 616	1 354 405	1 330 635	1 438 472	977 870	560 703	345 526	366 626
HOGAR UNIPERSONAL(2)	739 358	729 616	9 275	446	10	10	1		
NUCLEO FAMILIAR	4 136 444		1 081 278	982 616	1 036 149	558 464	247 772	132 912	97 253
JEFE CON CONYUGE E HIJOS	2 787 883			840 225	971 461	527 800	232 804	123 677	91 916
JEFE CON CONYUGE SIN HIJO	856 009		847 904	7 596	445	60	3		1
JEFE SIN CONYUGE Y CON HIJOS	492 552		233 374	134 795	64 243	30 604	14 965	9 235	5 336
HOGAR EXTENDIDO (3)	1 704 543		182 866	260 535	315 958	340 851	250 405	163 856	190 072
TRES O MAS GENERACIONES DIRECTAS(4)	857 481		18 796	62 871	150 525	213 424	168 917	109 889	133 059
DOS GENERACIONES DIRECTAS (5)	561 311		44 272	92 890	130 743	113 674	75 118	50 126	54 488
UNA GENERACION Y COLATERALES (6)	285 751		119 798	104 774	34 690	13 753	6 370	3 841	2 525
HOGAR COMPUESTO (7)	523 508		80 986	87 038	86 355	78 545	62 525	48 758	79 301
JEFES Y OTROS NO FAMILIARES	128 896		80 986	23 799	10 907	5 351	2 790	2 442	2 621
NUCLEO FLIAR. MAS OTROS NO FLIARES.	235 770			49 253	55 669	49 375	34 347	22 374	24 752
HOGAR EXTENDIDO MAS OTROS NO FLIARES.	158 842			13 986	19 779	23 819	25 388	23 942	51 928

Cuadro H.3 - Tipo y composición según cantidad de personas en el hogar

TIPO Y COMPOSICION DEL HOGAR (1)	HOGARES PARTICULARES	CANTIDAD DE PERSONAS EN EL HOGAR							
		1	2	3	4	5	6	7	8 Y MAS
URBANA	5 999 559	597 396	1 187 679	1 150 003	1 246 139	827 135	456 292	265 041	269 874
HOGAR UNIPERSONAL(2)	606 489	597 396	8 688	392	3	10			
NUCLEO FAMILIAR	3 544 475		958 049	857 404	905 056	471 428	195 673	94 452	62 413
JEFE CON CONYUGE E HIJOS	2 368 601			734 862	852 402	448 102	185 364	88 639	59 232
JEFE CON CONYUGE SIN HIJO	762 824		755 231	7 135	402	54	1		1
JEFE SIN CONYUGE Y CON HIJOS	413 050		202 818	115 407	52 252	23 272	10 308	5 813	3 180
HOGAR EXTENDIDO (3)	1 443 434		157 343	223 686	273 558	294 985	212 714	133 827	147 321
TRES O MAS GENERACIONES DIRECTAS(4)	716 806		14 108	49 994	129 340	185 845	144 274	90 142	103 103
DOS GENERACIONES DIRECTAS (5)	480 225		39 435	82 789	114 213	97 572	63 257	40 681	42 278
UNA GENERACION Y COLATERALES (6)	246 403		103 800	90 903	30 005	11 568	5 183	3 004	1 940
HOGAR COMPUESTO (7)	405 161		63 599	68 521	67 522	60 712	47 905	36 762	60 140
JEFES Y OTROS NO FAMILIARES	99 617		63 599	18 406	8 285	3 900	1 884	1 636	1 907
NUCLEO FLIAR. MAS OTROS NO FLIARES.	180 984			38 702	43 779	38 051	26 015	16 612	17 825
HOGAR EXTENDIDO MAS OTROS NO FLIARES.	124 560			11 413	15 458	18 761	20 006	18 514	40 408

Cuadro H.3 - Tipo y composición según cantidad de personas en el hogar

TIPO Y COMPOSICION DEL HOGAR (1)	HOGARES PARTICULARES	CANTIDAD DE PERSONAS EN EL HOGAR							
		1	2	3	4	5	6	7	8 Y MAS
RURAL	1 104 294	132 220	166 726	180 632	192 333	150 735	104 411	80 485	96 752
HOGAR UNIPERSONAL(2)	132 869	132 220	587	54	7		1		
NUCLEO FAMILIAR	591 969		123 229	125 212	131 093	87 036	52 099	38 460	34 840
JEFE CON CONYUGE E HIJOS	419 282			105 363	119 059	79 698	47 440	35 038	32 684
JEFE CON CONYUGE SIN HIJO	93 185		92 673	461	43	6	2		
JEFE SIN CONYUGE Y CON HIJOS	79 502		30 556	19 388	11 991	7 332	4 657	3 422	2 156
HOGAR EXTENDIDO (3)	261 109		25 523	36 849	42 400	45 866	37 691	30 029	42 751
TRES O MAS GENERACIONES DIRECTAS(4)	140 675		4 688	12 877	21 185	27 579	24 643	19 747	29 956
DOS GENERACIONES DIRECTAS (5)	81 086		4 837	10 101	16 530	16 102	11 861	9 445	12 210
UNA GENERACION Y COLATERALES (6)	39 348		15 998	13 871	4 665	2 185	1 187	837	585
HOGAR COMPUESTO (7)	118 347		17 387	18 517	18 833	17 833	14 620	11 996	19 161
JEFES Y OTROS NO FAMILIARES	29 279		17 387	5 393	2 622	1 451	906	806	714
NUCLEO FLIAR. MAS OTROS NO FLIARES.	54 786			10 551	11 890	11 324	8 332	5 762	6 927
HOGAR EXTENDIDO MAS OTROS NO FLIARES.	34 282			2 573	4 321	5 058	5 382	5 428	11 520

(1) EN ESTA CLASIFICACION NO SE TOMA EN CUENTA AL SERVICIO DOMESTICO, PERO SI EN LA CANTIDAD DE PERSONAS EN EL HOGAR.
(2) PERSONAS QUE VIVEN SOLAS O SOLAMENTE CON PERSONAL DOMESTICO.
(3) JEFE O NUCLEO FAMILIAR MAS OTROS MIEMBROS DE LA FAMILIA.
(4) ASCENDIENTES-DESCENDIENTES DIRECTOS O POLITICOS, DE 3 O MAS GENERACIONES O DE 2 GENERACIONES NO CONSECUTIVAS, CON O SIN 'OTROS FAMILIARES'.
(5) ASCENDIENTES-DESCENDIENTES DIRECTOS O POLITICOS, DE 2 GENERACIONES CONSECUTIVAS, CON O SIN 'OTROS FAMILIARES'.
(6) JEFE, CON O SIN CONYUGE, CON 'OTROS FAMILIARES'.
(7) JEFE, NUCLEO FAMILIAR U HOGAR EXTENDIDO, MAS 'OTROS NO FAMILIARES'.

Cuadro H.4 - Cantidad de personas en el hogar por tipo y composición de éste

TIPO Y COMPOSICION DEL HOGAR (1)	POBLACION EN HOGARES PARTICULARES	CANTIDAD DE PERSONAS EN EL HOGAR							
		1	2	3	4	5	6	7	8 Y MAS
TOTAL DEL PAIS	27 457 364	729 616	2 708 810	3 991 905	5 753 888	4 889 350	3 364 218	2 418 682	3 600 895
HOGAR UNIPERSONAL(2)	749 600	729 616	18 550	1 338	40	50	6		
NUCLEO FAMILIAR	15 338 756		2 162 556	2 947 843	4 144 596	2 792 320	1 486 632	930 384	874 420
JEFE CON CONYUGE E HIJOS	12 135 860			2 520 675	3 885 844	2 639 000	1 396 824	865 739	827 778
JEFE CON CONYUGE SIN HIJO	1 720 706		1 695 808	22 788	1 790	300	18		12
JEFE SIN CONYUGE Y CON HIJOS	1 482 190		466 748	404 385	256 972	153 020	89 790	64 645	46 630
HOGAR EXTENDIDO (3)	8 638 536		365 732	781 605	1 263 832	1 704 255	1 502 430	1 146 992	1 873 690
TRES O MAS GENERACIONES DIRECTAS(4)	5 002 373		37 592	188 613	602 100	1 067 120	1 013 502	769 223	1 324 223
DOS GENERACIONES DIRECTAS (5)	2 786 317		88 544	278 670	522 972	566 370	450 708	350 882	526 171
UNA GENERACION Y COLATERALES (6)	849 846		239 596	314 322	138 760	68 765	38 220	26 887	23 296
HOGAR COMPUESTO (7)	2 730 472		161 972	261 114	345 420	392 725	375 150	341 306	852 785
JEFES Y OTROS NO FAMILIARES	366 466		161 972	71 397	43 628	26 755	16 740	17 094	28 880
NUCLEO FLIAR. MAS OTROS NO FLIARES.	1 221 957			147 759	222 676	246 875	176 082	156 618	241 947
HOGAR EXTENDIDO MAS OTROS NO FLIARES.	1 142 049			41 958	79 116	118 095	152 328	167 594	581 958
URBANA	22 782 393	597 396	2 375 358	3 450 009	4 984 556	4 135 675	2 737 752	1 855 287	2 646 360
HOGAR UNIPERSONAL(2)	616 010	597 396	17 376	1 176	12	50			
NUCLEO FAMILIAR	12 857 149		1 916 098	2 572 212	3 620 224	2 357 140	1 174 038	661 164	556 273
JEFE CON CONYUGE E HIJOS	10 116 005			2 204 586	3 409 608	2 240 510	1 112 184	620 473	528 644
JEFE CON CONYUGE SIN HIJO	1 533 763		1 510 462	21 405	1 608	270	6		12
JEFE SIN CONYUGE Y CON HIJOS	1 207 381		405 636	346 221	209 008	116 360	61 848	40 691	27 617
HOGAR EXTENDIDO (3)	7 212 358		314 686	671 058	1 094 232	1 474 925	1 276 284	936 789	1 444 384
TRES O MAS GENERACIONES DIRECTAS(4)	4 142 170		28 216	149 982	517 360	929 225	865 644	630 994	1 020 749
DOS GENERACIONES DIRECTAS (5)	2 341 874		79 870	248 367	456 852	487 860	379 542	254 767	405 616
UNA GENERACION Y COLATERALES (6)	728 314		207 600	272 709	120 020	57 840	31 098	21 028	18 019

Población en hogares particulares Total - Urbana - Rural

Cuadro H.4 - Cantidad de personas en el hogar por tipo y composición de éste

TIPO Y COMPOSICION DEL HOGAR (1)	POBLACION EN HOGARES PARTICULARES	CANTIDAD DE PERSONAS EN EL HOGAR							
		1	2	3	4	5	6	7	8 Y MAS
HOGAR COMPUESTO (7)	2 096 876		127 198	205 563	270 088	303 560	287 430	257 334	645 703
JEFES Y OTROS NO FAMILIARES	278 847		127 198	55 218	33 140	19 500	11 304	11 452	21 035
NUCLEO FLIAR. MAS OTROS NO FLIARES.	926 691			116 106	175 116	190 255	156 090	116 284	172 840
HOGAR EXTENDIDO MAS OTROS NO FLIARES.	891 338			34 239	61 832	93 805	120 036	129 598	451 828
RURAL	4 674 971	132 220	333 452	541 896	769 332	753 675	626 466	563 395	954 535
HOGAR UNIPERSONAL(2)	133 590	132 220	1 174	162	28		6		
NUCLEO FAMILIAR	2 481 607		246 458	375 636	524 372	435 180	312 594	269 220	318 147
JEFE CON CONYUGE E HIJOS	2 019 855			316 089	476 236	398 490	284 640	245 266	299 134
JEFE CON CONYUGE SIN HIJO	186 943		185 346	1 383	172	30	12		
JEFE SIN CONYUGE Y CON HIJOS	274 809		61 112	58 164	47 964	36 660	27 942	23 954	19 013
HOGAR EXTENDIDO (3)	1 426 178		51 046	110 547	169 600	229 330	226 146	210 203	429 306
TRES O MAS GENERACIONES DIRECTAS(4)	860 203		9 376	38 631	84 740	137 895	147 858	138 229	303 474
DOS GENERACIONES DIRECTAS (5)	444 443		9 674	30 303	66 120	80 510	71 166	66 115	120 555
UNA GENERACION Y COLATERALES (6)	121 532		31 996	41 613	18 740	10 925	7 122	5 859	5 277
HOGAR COMPUESTO (7)	633 596		34 774	55 551	75 332	89 165	87 720	83 972	207 082
JEFES Y OTROS NO FAMILIARES	87 619		34 774	16 179	10 488	7 255	5 436	5 642	7 845
NUCLEO FLIAR. MAS OTROS NO FLIARES.	295 266			31 653	47 560	56 620	49 992	40 334	69 107
HOGAR EXTENDIDO MAS OTROS NO FLIARES.	250 711			7 719	17 284	25 290	32 292	37 996	130 130

(1) EN ESTA CLASIFICACION NO SE TOMA EN CUENTA AL SERVICIO DOMESTICO, PERO SI EN LA CANTIDAD DE PERSONAS EN EL HOGAR.
(2) PERSONAS QUE VIVEN SOLAS O SOLAMENTE CON PERSONAL DOMESTICO.
(3) JEFE O NUCLEO FAMILIAR MAS OTROS MIEMBROS DE LA FAMILIA.
(4) ASCENDIENTES-DESCENDIENTES DIRECTOS O POLITICOS, DE 3 O MAS GENERACIONES O DE 2 GENERACIONES NO CONSECUTIVAS, CON O SIN 'OTROS FAMILIARES'.
(5) ASCENDIENTES-DESCENDIENTES DIRECTOS O POLITICOS, DE 2 GENERACIONES CONSECUTIVAS, CON O SIN 'OTROS FAMILIARES'.
(6) JEFE, CON O SIN CONYUGE, CON 'OTROS FAMILIARES'.
(7) JEFE, NUCLEO FAMILIAR U HOGAR EXTENDIDO, MAS 'OTROS NO FAMILIARES'.

Cuadro H.5 - Relación con el jefe, por tipo y composición del hogar según edad y sexo

TIPO Y COMPOSICION DEL HOGAR Y RELACION CON EL JEFE (1)	POBLACION EN HOGARES PARTICULARES	EDAD									
		HASTA 14 AÑOS		15 - 24		25 - 44		45 - 64		65 Y MAS	
		VARONES	MUJERES	VARONES	MUJERES	VARONES	MUJERES	VARONES	MUJERES	VARONES	MUJERES
TOTAL DEL PAIS	27 457 364	4 220 867	4 154 072	2 129 727	2 240 866	3 593 913	3 671 280	2 533 013	2 668 854	979 071	1 265 701
HOGAR UNIPERSONAL(2)	749 600	9	189	27 279	11 953	113 360	46 669	144 368	136 796	91 211	177 766
JEFE	739 358			27 215	9 451	113 216	44 195	144 194	133 377	91 130	176 578
SERV. DOMESTICO	10 242	9	189	64	2 502	142	2 474	174	3 419	81	1 188
NUCLEO FAMILIAR	15 338 756	2 590 928	2 528 756	1 111 434	1 210 784	2 069 575	2 257 032	1 396 388	1 373 063	460 396	340 400
C/CONYUGE E HIJOS	12 135 860	2 362 204	2 308 339	893 269	970 411	1 763 903	1 869 428	997 980	767 501	137 946	64 879
JEFE	2 787 683			83 090	2 827	1 552 825	21 900	975 536	12 985	135 653	3 067
CONYUGE	2 787 683			2 999	245 670	22 923	1 699 334	12 617	740 939	2 240	61 161
HIJOS	6 503 107	2 362 151	2 305 944	806 470	686 283	187 579	135 717	9 461	9 482		
SERV. DOMESTICO	56 987	53	2 395	710	35 631	576	12 477	346	4 095	53	651
C/CONYUGE S/HIJOS	1 720 706	13	181	40 969	85 156	190 402	169 507	328 595	407 386	296 332	202 163
JEFE	856 009			39 428	1 507	184 220	4 807	319 219	11 343	287 744	7 741
CONYUGE	856 009			1 431	80 132	6 102	162 165	9 294	394 262	8 571	194 052
SERV. DOMESTICO	8 688	13	181	110	3 519	80	2 535	82	1 781	17	370
S/CONYUGE C/HIJOS	1 482 190	228 711	220 236	177 196	155 215	115 270	218 097	69 813	198 176	26 118	73 358
JEFE	492 552			1 602	10 961	22 505	140 228	49 595	168 386	26 106	73 169
HIJOS	981 224	228 700	219 973	175 523	139 736	92 670	75 932	20 188	28 500		
SERV. DOMESTICO	8 414	11	263	71	4 516	95	1 937	30	1 290	12	189
HOGAR EXTENDIDO (3)	8 638 536	1 245 979	1 233 391	697 755	752 499	1 020 129	1 036 590	749 760	935 268	335 855	631 310
3 GENER. DIREC.(4)	5 002 373	808 002	794 703	373 289	430 390	528 020	591 265	396 942	527 429	198 271	354 062
JEFE	857 481			8 249	2 570	206 352	31 364	319 220	102 291	122 370	65 045
CONYUGE	614 156			949	20 789	6 039	241 501	6 398	282 307	2 103	54 070
HIJOS	1 727 014	379 980	376 722	265 773	275 211	181 546	208 557	16 077	23 148		
NIETOS	910 955	401 990	389 269	53 515	47 709	10 384	7 799	172	107		
PADRES-SUEGROS	411 237					1 488	3 314	24 163	96 157	65 261	220 854
OTROS FLIARES.	468 348	26 002	28 047	44 632	76 816	121 973	95 910	30 663	22 072	8 474	13 757
SERV. DOMESTICO	13 182	30	665	171	7 293	228	2 600	249	1 347	63	336

Cuadro H.5 - Relación con el jefe, por tipo y composición del hogar según edad y sexo

TIPO Y COMPOSICION DEL HOGAR Y RELACION CON EL JEFE (1)	POBLACION EN HOGARES PARTICULARES	EDAD									
		HASTA 14 AÑOS		15 - 24		25 - 44		45 - 64		65 Y MAS	
		VARONES	MUJERES	VARONES	MUJERES	VARONES	MUJERES	VARONES	MUJERES	VARONES	MUJERES
2 GENER. DIREC.(5)	2 786 317	396 347	396 104	252 815	258 723	389 139	359 553	243 582	264 158	69 732	156 164
JEFE	561 311			23 854	6 513	217 472	35 740	175 827	47 274	36 483	16 148
CONYUGE	389 090			1 406	37 164	8 608	195 112	5 502	127 773	992	12 533
HIJOS	971 545	317 679	312 181	125 436	108 760	51 527	41 651	5 549	8 522		
PADRES-SUEGROS	137 120					321	1 853	4 451	28 899	13 687	87 709
OTROS FLIARES.	717 612	78 652	83 646	102 005	101 162	111 024	82 719	52 120	50 662	18 317	37 505
SERV. DOMESTICO	9 439	16	277	114	5 104	187	2 278	113	1 026	53	269
1 GENER. Y COLATERALES (6)	849 846	41 630	42 584	71 651	63 386	102 970	85 772	109 236	143 681	67 852	121 084
JEFE	285 751			20 694	9 232	52 638	16 883	64 258	37 546	42 440	42 060
CONYUGE	96 102			838	8 951	3 044	24 347	3 446	39 060	1 671	14 745
OTROS FLIARES.	464 161	41 625	42 492	50 028	43 690	47 233	43 526	41 473	66 334	23 707	64 053
SERV. DOMESTICO	3 832	5	92	91	1 513	55	1 016	59	741	34	226
HOGAR COMPUESTO (7)	2 730 472	383 951	391 736	293 259	265 630	390 849	330 989	242 497	223 727	91 609	116 225
JEFE Y NO FLIARES.	366 466	14 631	15 402	53 529	28 703	75 455	37 966	50 082	37 446	20 742	32 510
JEFE	128 696			12 031	3 738	30 609	7 569	27 293	15 182	12 668	19 606
SERV. DOMESTICO	3 106	4	30	50	732	59	1 266	54	737	10	164
OTROS NO FLIARES.	234 464	14 627	15 372	41 448	24 233	44 787	29 131	22 735	21 527	8 064	12 540
NUCLEO FAMILIAR Y NO FAMILIARES	1 221 957	197 823	204 276	118 370	119 217	166 220	162 075	102 711	90 680	33 146	27 439
JEFE	235 770			8 538	1 277	95 733	13 156	74 584	15 302	21 696	5 484
CONYUGE	176 625			576	14 845	2 046	91 032	1 533	55 641	542	10 410
HIJOS	426 842	145 650	143 912	56 328	46 469	16 058	12 628	1 777	2 020		
SERV. DOMESTICO	10 795	16	228	128	5 042	162	3 708	114	1 252	45	120
OTROS NO FLIARES.	371 925	52 157	60 136	52 800	51 584	50 221	41 551	24 703	16 485	10 863	11 425
HOGAR EXTENDIDO Y NO FAMILIARES	1 142 049	171 497	172 058	121 360	117 710	149 174	130 948	89 704	95 601	37 721	56 276
JEFE	158 642			6 994	2 201	44 990	9 425	47 404	19 492	16 394	11 942
CONYUGE	88 961			436	6 522	2 093	37 703	1 689	34 063	496	5 959
HIJOS	299 325	78 834	76 732	44 505	41 069	27 948	24 717	2 617	2 903		
NIETOS	102 640	45 808	43 519	5 970	5 212	1 252	1 062	14	3		
PADRES-SUEGROS	42 405					480	793	4 050	10 734	6 526	19 822
OTROS FLIARES.	191 974	20 138	20 457	27 078	25 975	32 081	26 335	13 096	12 607	5 166	9 071
SERV. DOMESTICO	7 421	7	206	169	2 865	215	2 373	177	798	138	453
OTROS NO FLIARES.	250 281	26 710	31 144	36 168	33 866	40 115	28 540	20 687	15 001	9 001	9 029

(1) EN ESTA CLASIFICACION NO SE TOMA EN CUENTA AL SERVICIO DOMESTICO, PERO SI EN LA CANTIDAD DE PERSONAS EN EL HOGAR.
(2) PERSONAS QUE VIVEN SOLAS O SOLAMENTE CON PERSONAL DOMESTICO.
(3) JEFE O NUCLEO FAMILIAR MAS OTROS MIEMBROS DE LA FAMILIA.
(4) ASCENDIENTES-DESCENDIENTES DIRECTOS O POLITICOS, DE 3 O MAS GENERACIONES O DE 2 GENERACIONES NO CONSECUTIVAS, CON O SIN 'OTROS FAMILIARES'.
(5) ASCENDIENTES-DESCENDIENTES DIRECTOS O POLITICOS, DE 2 GENERACIONES CONSECUTIVAS, CON O SIN 'OTROS FAMILIARES'.
(6) JEFE, CON O SIN CONYUGE, CON 'OTROS FAMILIARES'.
(7) JEFE, NUCLEO FAMILIAR U HOGAR EXTENDIDO, MAS 'OTROS NO FAMILIARES'.

Cuadro H.5 - Relación con el jefe, por tipo y composición del hogar según edad y sexo

TIPO Y COMPOSICION DEL HOGAR Y RELACION CON EL JEFE (1)	POBLACION EN HOGARES PARTICULARES	EDAD									
		HASTA 14 AÑOS		15 - 24		25 - 44		45 - 64		65 Y MAS	
		VARONES	MUJERES	VARONES	MUJERES	VARONES	MUJERES	VARONES	MUJERES	VARONES	MUJERES
URBANA	22 782 393	3 343 390	3 315 093	1 736 417	1 884 952	2 982 055	3 149 576	2 103 680	2 330 073	813 581	1 123 576
HOGAR UNIPERSONAL(2)	616 010	3	161	19 247	10 689	82 122	43 213	101 034	127 243	67 867	164 431
JEFE	606 489			19 211	8 367	82 025	40 906	100 908	123 958	67 812	163 302
SERV. DOMESTICO	9 521	3	161	36	2 322	97	2 307	126	3 285	55	1 129
NUCLEO FAMILIAR	12 857 149	2 071 702	2 032 252	923 485	1 025 258	1 752 317	1 938 389	1 201 077	1 207 592	403 480	301 597
C/CONYUGE E HIJOS	10 116 005	1 902 170	1 866 095	742 654	818 105	1 491 652	1 599 153	857 015	669 889	114 404	54 868
JEFE	2 368 601			66 860	2 273	1 316 062	18 789	838 107	11 465	112 386	2 659
CONYUGE	2 366 601			2 504	188 599	19 632	1 447 203	11 067	646 009	1 983	51 604
HIJOS	5 324 500	1 902 125	1 863 910	672 683	593 328	155 444	121 002	7 560	8 448		
SERV. DOMESTICO	54 303	45	2 185	607	33 905	514	12 159	281	3 967	35	605
C/CONYUGE S/HIJOS	1 533 763	9	148	34 861	72 706	169 082	151 160	290 198	363 071	268 878	183 650
JEFE	762 824			33 510	1 370	163 397	4 540	281 397	10 647	260 685	7 278
CONYUGE	762 824			1 264	68 086	5 624	144 154	6 759	350 732	8 188	176 017
SERV. DOMESTICO	8 115	9	148	87	3 250	61	2 466	42	1 692	5	355
S/CONYUGE C/HIJOS	1 207 361	169 523	166 009	145 970	134 447	91 583	188 076	53 864	174 632	20 198	63 079
JEFE	413 050			1 210	8 178	16 844	118 138	37 895	147 668	20 188	62 909
HIJOS	786 461	169 514	165 789	144 708	122 002	74 661	68 109	15 946	25 732		
SERV. DOMESTICO	7 870	9	220	52	4 267	78	1 829	23	1 212	10	170
HOGAR EXTENDIDO (3)	7 212 358	988 157	987 793	574 065	630 954	860 890	897 492	628 461	811 344	275 151	558 051
3 GENER. DIREC.(4)	4 142 170	641 396	636 315	303 768	355 297	447 149	510 559	333 024	448 736	159 003	306 923
JEFE	716 806			6 936	2 098	181 790	27 135	268 073	84 865	94 086	51 823
CONYUGE	520 048			783	16 864	5 152	211 852	5 448	235 867	1 696	42 366
HIJOS	1 412 751	308 630	307 477	215 445	227 295	142 208	179 526	12 070	20 100		
NIETOS	714 682	312 277	305 601	42 208	39 347	8 466	6 557	136	90		
PADRES-SUEGROS	368 849					1 250	2 834	20 874	87 457	56 283	200 151
OTROS FLIARES.	396 680	20 462	22 616	38 269	62 800	108 094	79 999	26 203	19 073	6 889	12 275
SERV. DOMESTICO	12 354	27	621	127	6 893	189	2 656	220	1 264	49	308

Cuadro H.5 - Relación con el jefe, por tipo y composición del hogar según edad y sexo

TIPO Y COMPOSICION DEL HOGAR Y RELACION CON EL JEFE (1)	POBLACION EN HOGARES PARTICULARES	EDAD									
		HASTA 14 AÑOS		15 - 24		25 - 44		45 - 64		65 Y MAS	
		VARONES	MUJERES	VARONES	MUJERES	VARONES	MUJERES	VARONES	MUJERES	VARONES	MUJERES
2 GENER. DIREC.(5)	2 341 874	315 057	317 831	211 037	220 028	328 560	310 515	206 519	234 237	58 403	139 687
JEFE	480 225			19 947	5 552	182 987	31 529	150 066	42 903	30 954	16 287
CONYUGE	332 528			1 256	29 280	7 787	165 394	5 154	111 929	931	10 797
HIJOS	792 711	253 527	249 967	103 622	93 554	42 290	37 534	4 481	7 736		
PADRES-SUEGROS	121 027					240	1 526	3 742	25 261	11 790	78 468
OTROS FLIARES.	606 509	61 516	67 615	86 120	86 854	95 092	72 348	42 979	45 413	14 683	33 889
SERV. DOMESTICO	8 874	14	249	92	4 788	164	2 184	97	995	45	246
1 GENER. Y COLATERALES (6)	728 314	31 704	33 647	59 260	55 629	85 181	76 418	88 918	128 371	57 745	111 441
JEFE	246 403			17 348	8 393	43 211	15 566	52 155	34 436	36 009	39 285
CONYUGE	84 166			799	7 253	2 941	21 280	3 324	33 681	1 624	13 064
OTROS FLIARES.	394 104	31 702	33 569	41 028	38 545	38 957	38 581	33 390	59 347	20 079	58 876
SERV. DOMESTICO	3 641	2	78	85	1 438	42	991	49	707	33	216
HOGAR COMPUESTO (7)	2 096 876	283 528	294 867	219 620	218 051	286 726	270 482	173 108	183 894	67 083	99 497
JEFE Y NO FLIARES.	278 847	10 461	11 844	37 832	25 548	49 566	33 694	31 869	33 260	15 183	29 590
JEFE	99 617			9 250	3 417	21 176	6 642	18 238	13 427	9 582	17 885
SERV. DOMESTICO	2 495	1	19	31	574	30	1 078	32	577	2	151
OTROS NO FLIARES.	176 735	10 460	11 825	28 551	21 557	28 360	25 974	13 599	19 256	5 599	11 554
NUCLEO FAMILIAR Y NO FAMILIARES	926 691	144 049	152 240	88 064	96 184	122 494	129 037	74 518	72 833	24 240	23 032
JEFE	180 984			6 428	1 016	72 058	11 107	56 393	12 935	16 640	4 407
CONYUGE	133 522			495	9 758	1 648	68 669	1 283	42 895	479	8 295
HIJOS	314 608	104 622	104 351	42 227	37 034	13 254	10 366	1 329	1 605		
SERV. DOMESTICO	9 360	11	170	84	4 325	133	3 361	78	1 069	32	97
OTROS NO FLIARES.	288 017	39 416	47 719	38 830	44 051	35 401	35 514	15 435	14 329	7 089	10 233
HOGAR EXTENDIDO Y NO FAMILIARES	891 338	129 018	130 803	93 724	96 319	114 666	107 751	66 721	77 801	27 660	46 875
JEFE	124 560			5 595	1 976	34 757	8 176	36 017	16 362	11 851	9 826
CONYUGE	68 441			378	4 733	1 711	29 374	1 371	26 063	417	4 394
HIJOS	227 774	58 676	56 884	34 058	32 422	21 145	20 316	1 934	2 339		
NIETOS	78 348	34 759	32 649	4 682	4 215	965	865	12	1		
PADRES-SUEGROS	34 782					402	618	3 209	9 098	5 005	16 450
OTROS FLIARES.	153 014	15 328	15 812	21 690	21 241	25 585	21 592	9 603	10 329	3 909	7 725
SERV. DOMESTICO	6 424	4	179	172	2 400	169	2 122	147	693	110	428
OTROS NO FLIARES.	197 995	20 251	25 079	27 149	29 332	29 932	24 685	14 228	12 916	6 365	8 052

(1) EN ESTA CLASIFICACION NO SE TOMA EN CUENTA AL SERVICIO DOMESTICO, PERO SI EN LA CANTIDAD DE PERSONAS EN EL HOGAR.
(2) PERSONAS QUE VIVEN SOLAS O SOLAMENTE CON PERSONAL DOMESTICO.
(3) JEFE O NUCLEO FAMILIAR MAS OTROS MIEMBROS DE LA FAMILIA.
(4) ASCENDIENTES-DESCENDIENTES DIRECTOS O POLITICOS, DE 3 O MAS GENERACIONES O DE 2 GENERACIONES NO CONSECUTIVAS, CON O SIN 'OTROS FAMILIARES'.
(5) ASCENDIENTES-DESCENDIENTES DIRECTOS O POLITICOS, DE 2 GENERACIONES CONSECUTIVAS, CON O SIN 'OTROS FAMILIARES'.
(6) JEFE, CON O SIN CONYUGE, CON 'OTROS FAMILIARES'.
(7) JEFE, NUCLEO FAMILIAR U HOGAR EXTENDIDO, MAS 'OTROS NO FAMILIARES'.

Cuadro H.5 - Relación con el jefe, por tipo y composición del hogar según edad y sexo

TIPO Y COMPOSICION DEL HOGAR Y RELACION CON EL JEFE (1)	POBLACION EN HOGARES PARTICULARES	EDAD									
		HASTA 14 AÑOS		15 - 24		25 - 44		45 - 64		65 Y MAS	
		VARONES	MUJERES	VARONES	MUJERES	VARONES	MUJERES	VARONES	MUJERES	VARONES	MUJERES
RURAL	4 674 971	877 477	838 979	393 310	355 914	611 858	521 704	429 333	338 781	165 490	142 125
HOGAR UNIPERSONAL(2)	133 590	6	28	8 032	1 264	31 238	3 456	43 334	9 553	23 344	13 335
JEFE	132 869			8 004	1 084	31 193	3 289	43 286	9 419	23 318	13 276
SERV. DOMESTICO	721	6	28	28	180	45	167	48	134	26	59
NUCLEO FAMILIAR	2 481 607	519 226	496 504	187 949	185 526	317 258	318 643	195 311	165 471	56 916	38 803
C/CONYUGE E HIJOS	2 019 855	460 034	442 244	150 615	152 306	272 251	270 275	140 965	97 612	23 542	10 011
JEFE	419 282			16 230	554	236 763	3 111	137 429	1 520	23 267	408
CONYUGE	419 282			495	57 071	3 291	252 131	1 550	94 930	257	9 557
HIJOS	1 178 607	460 026	442 034	133 787	92 955	32 135	14 715	1 921	1 034		
SERV. DOMESTICO	2 684	8	210	103	1 726	62	318	65	126	18	46
C/CONYUGE S/HIJOS	186 943	4	33	6 108	12 452	21 320	18 347	38 397	44 315	27 454	18 513
JEFE	93 185			5 918	137	20 823	267	37 822	696	27 059	463
CONYUGE	93 185			167	12 046	478	18 011	535	43 530	383	18 035
SERV. DOMESTICO	573	4	33	23	269	19	69	40	89	12	15
S/CONYUGE C/HIJOS	274 809	59 188	54 227	31 226	20 768	23 667	30 021	15 949	23 544	5 920	10 279
JEFE	79 502			392	2 783	5 661	22 090	11 700	20 698	5 916	10 260
HIJOS	194 763	59 186	54 184	30 815	17 736	18 009	7 823	4 242	2 768		
SERV. DOMESTICO	544	2	43	19	249	17	108	7	78	2	19
HOGAR EXTENDIDO (3)	1 426 178	257 822	245 598	123 690	121 545	159 239	139 098	121 299	123 924	60 704	73 259
3 GENER. DIREC.(4)	860 203	166 606	158 388	69 521	75 093	80 871	80 706	63 918	78 693	39 268	47 139
JEFE	140 675			1 313	472	24 562	4 249	51 147	17 426	28 284	13 222
CONYUGE	94 108			166	3 925	687	29 649	950	46 420	407	11 704
HIJOS	314 263	71 350	69 245	50 328	47 916	39 338	29 031	4 007	3 048		
NIETOS	196 273	89 713	83 668	11 307	3 362	1 928	1 242	36	17		
PADRES-SUEGROS	42 338					235	480	3 289	8 700	8 978	20 703
OTROS FLIARES.	71 668	5 540	5 431	6 363	14 018	13 679	15 911	4 460	2 999	1 565	1 482
SERV. DOMESTICO	828	3	44	44	400	39	144	29	83	14	28

Cuadro H.5 - Relación con el jefe, por tipo y composición del hogar según edad y sexo

TIPO Y COMPOSICION DEL HOGAR Y RELACION CON EL JEFE (1)	POBLACION EN HOGARES PARTICULARES	EDAD									
		HASTA 14 AÑOS		15 - 24		25 - 44		45 - 64		65 Y MAS	
		VARONES	MUJERES	VARONES	MUJERES	VARONES	MUJERES	VARONES	MUJERES	VARONES	MUJERES
2 GENER. DIREC.(5)	444 443	81 290	78 273	41 778	38 695	60 579	49 038	37 063	29 921	11 329	16 477
JEFE	81 086			3 907	961	34 485	4 211	25 761	4 371	5 529	1 861
CONYUGE	56 562			150	7 884	821	29 718	348	15 844	61	1 736
HIJOS	178 834	64 152	62 214	21 814	15 226	9 237	4 317	1 088	786		
PADRES-SUEGROS	16 093					81	327	709	3 638	2 097	9 241
OTROS FLIARES.	111 303	17 136	16 031	15 885	14 308	15 932	10 371	9 141	5 249	3 634	3 616
SERV. DOMESTICO	565	2	28	22	316	23	94	16	33	8	23
1 GENER. Y COLATERALES (6)	121 532	9 926	8 937	12 391	7 757	17 789	9 354	20 318	15 310	10 107	9 643
JEFE	39 348			3 346	839	9 427	1 317	12 103	3 110	6 431	2 775
CONYUGE	11 936			39	1 698	103	3 067	122	5 179	47	1 681
OTROS FLIARES.	70 057	9 923	8 923	9 000	5 145	8 246	4 945	8 083	6 987	3 628	5 177
SERV. DOMESTICO	191	3	14	6	75	13	25	10	34	1	10
HOGAR COMPUESTO (7)	633 596	100 423	96 849	73 639	47 579	104 123	60 507	69 389	39 833	24 526	16 728
JEFE Y NO FLIARES.	67 619	4 170	3 558	15 697	3 155	25 889	4 272	18 213	4 186	5 559	2 920
JEFE	29 279			2 781	321	9 433	927	9 055	1 755	3 086	1 921
SERV. DOMESTICO	611	3	11	19	158	29	183	22	160	8	13
OTROS NO FLIARES.	57 729	4 167	3 547	12 697	2 676	16 427	3 157	9 136	2 271	2 465	986
NUCLEO FAMILIAR Y NO FAMILIARES	295 266	53 774	52 036	30 306	23 033	43 726	33 038	28 193	17 847	8 906	4 407
JEFE	54 786			2 110	261	23 675	2 049	18 191	2 367	5 056	1 077
CONYUGE	43 103			81	5 087	398	22 363	250	12 746	63	2 115
HIJOS	112 034	41 028	39 561	14 101	9 435	4 804	2 242	448	415		
SERV. DOMESTICO	1 435	5	58	44	717	29	347	36	163	13	23
OTROS NO FLIARES.	83 908	12 741	12 417	13 970	7 533	14 820	6 037	9 268	2 156	3 774	1 192
HOGAR EXTENDIDO Y NO FAMILIARES	250 711	42 479	41 255	27 636	21 391	34 508	23 197	22 983	17 800	10 061	9 401
JEFE	34 282			1 399	225	10 233	1 249	11 387	3 130	4 543	2 116
CONYUGE	20 520			58	1 789	582	8 329	318	8 000	79	1 565
HIJOS	71 551	20 158	19 848	10 447	8 647	6 803	4 401	663	564		
NIETOS	24 492	11 049	10 670	1 258	997	287	197	2	2		
PADRES-SUEGROS	7 623					78	175	841	1 636	1 521	3 372
OTROS FLIARES.	38 960	4 810	4 645	5 388	4 734	6 496	4 743	3 263	2 278	1 257	1 346
SERV. DOMESTICO	997	3	27	17	465	46	251	30	105	28	25
OTROS NO FLIARES.	52 286	6 459	6 065	9 039	4 534	10 163	3 852	6 459	2 085	2 633	977

(1) EN ESTA CLASIFICACION NO SE TOMA EN CUENTA AL SERVICIO DOMESTICO, PERO SI EN LA CANTIDAD DE PERSONAS EN EL HOGAR.
(2) PERSONAS QUE VIVEN SOLAS O SOLAMENTE CON PERSONAL DOMESTICO.
(3) JEFE O NUCLEO FAMILIAR MAS OTROS MIEMBROS DE LA FAMILIA.
(4) ASCENDIENTES-DESCENDIENTES DIRECTOS O POLITICOS, DE 3 O MAS GENERACIONES O DE 2 GENERACIONES NO CONSECUTIVAS, CON O SIN 'OTROS FAMILIARES'.
(5) ASCENDIENTES-DESCENDIENTES DIRECTOS O POLITICOS, DE 2 GENERACIONES CONSECUTIVAS, CON O SIN 'OTROS FAMILIARES'.
(6) JEFE, CON O SIN CONYUGE, CON 'OTROS FAMILIARES'.
(7) JEFE, NUCLEO FAMILIAR U HOGAR EXTENDIDO, MAS 'OTROS NO FAMILIARES'.

Cuadro H.6 - Jefes y demás miembros del hogar por condición de actividad económica y edad, y por sexo de los jefes

CONDICION DE ACTIVIDAD ECONOMICA POR EDAD Y SEXO DE LOS JEFES	JEFES	DEMAS MIEMBROS DEL HOGAR									
		TOTAL	MENORES DE 14 AÑOS	DE 14 AÑOS Y MAS							
				ACTIVOS				NO ACTIVOS			
				TOTAL	14-24 AÑOS	25-64 AÑOS	65 AÑOS Y MAS	TOTAL	14-24 AÑOS	25-64 AÑOS	65 AÑOS Y MAS
TOTAL DEL PAIS	7 103 853	20 353 511	7 913 300	4 830 039	2 069 995	2 712 966	47 078	7 610 172	2 480 265	4 147 937	981 970
VARONES	5 742 071	17 584 625	6 923 323	3 621 254	1 663 978	2 121 953	35 323	6 840 048	2 115 541	3 895 855	828 652
HASTA 24	231 695	520 789	223 656	110 014	62 894	46 028	1 092	187 119	127 621	51 864	7 634
25 A 64	4 717 692	15 392 750	6 419 883	3 218 875	1 482 207	1 713 975	22 693	5 753 992	1 869 580	3 429 489	454 923
65 Y MAS	792 684	1 671 086	279 784	492 365	118 877	361 950	11 538	698 937	118 340	414 502	366 095
MUJERES	1 361 782	2 768 886	989 977	1 008 785	406 017	591 013	11 755	770 124	364 724	252 082	153 318
HASTA 24	50 277	104 286	52 723	27 661	12 150	15 186	345	23 882	13 259	7 898	2 725
25 A 64	868 465	2 079 753	814 270	727 199	348 196	372 943	6 060	538 284	303 406	142 384	92 494
65 Y MAS	423 040	584 847	122 984	253 905	45 671	202 884	5 350	207 958	48 059	101 800	58 099
JEFES ACTIVOS	5 008 676	15 719 527	6 685 775	3 347 203	1 571 651	1 745 326	30 226	5 686 549	1 969 277	3 226 245	491 027
VARONES	4 594 475	14 860 097	6 349 204	3 053 028	1 418 332	1 607 685	26 811	5 457 865	1 839 883	3 172 223	445 759
HASTA 24	211 298	479 881	213 396	100 041	59 652	39 448	941	166 444	114 709	45 518	6 217
25 A 64	4 232 472	14 026 552	6 062 643	2 838 712	1 324 283	1 493 731	20 698	5 125 197	1 693 402	3 037 709	394 086
65 Y MAS	150 705	353 664	73 165	114 275	34 397	74 706	5 172	166 224	31 772	88 996	45 456
MUJERES	414 201	859 430	336 571	294 175	153 319	137 441	3 415	228 684	129 394	54 022	45 268
HASTA 24	21 755	38 042	15 646	13 649	6 903	6 627	119	8 747	4 199	3 303	1 245
25 A 64	374 655	795 060	314 088	268 450	143 660	122 160	2 610	212 544	122 812	47 593	42 137
65 Y MAS	17 791	26 308	6 837	12 076	2 736	8 654	686	7 395	2 383	3 126	1 886
JEFES NO ACTIVOS	2 095 177	4 633 984	1 227 525	1 482 836	498 344	967 640	16 852	1 923 623	510 988	921 692	490 943
VARONES	1 147 596	2 724 528	574 119	768 226	245 646	514 068	8 512	1 382 183	275 658	723 632	382 893
HASTA 24	20 397	40 908	10 260	9 973	3 242	6 580	151	20 675	12 912	6 346	1 417
25 A 64	485 220	1 366 198	357 240	380 163	157 924	220 244	1 995	628 795	176 178	391 780	60 837
65 Y MAS	641 979	1 317 422	206 619	378 090	84 480	287 244	6 366	732 713	86 568	325 506	320 639
MUJERES	947 581	1 909 456	653 406	714 610	252 698	453 572	8 340	541 440	235 330	198 060	108 050
HASTA 24	28 522	66 244	37 077	14 032	5 247	8 559	226	15 135	9 060	4 595	1 480
25 A 64	513 810	1 264 673	500 182	458 749	204 516	250 783	3 450	325 742	180 594	94 791	50 357
65 Y MAS	405 249	558 539	116 147	241 829	42 935	194 230	4 664	200 563	45 676	98 674	56 213

Cuadro H.7 - Nivel de enseñanza alcanzado por condición y categoría de actividad económica

CATEGORIA EN LA CONDICION DE ACTIVIDAD ECONOMICA	JEFES	NIVEL DE ENSEÑANZA ALCANZADO			
		NUNCA ASISTIO Y PRIMARIO INCOMPLETO	PRIMARIO COMPLETO Y SECUNDARIO INCOMPLETO	SECUNDARIO COMPLETO Y SUPERIOR O UNIVERSITARIO INCOMPLETO	SUPERIOR O UNIVERSITARIO COMPLETO
TOTAL DEL PAIS	7 103 853	2 840 331	3 087 505	866 368	309 649
JEFES ECONOMICAMENTE ACTIVOS	5 008 676	1 733 403	2 318 015	687 325	269 933
EMPLEADO U OBRERO	3 245 384	1 138 775	1 489 171	457 131	160 307
CUENTA PROPIA	1 240 710	460 089	582 932	127 559	70 130
PATRON O SOCIO	431 579	78 122	216 613	98 067	38 777
FLIAR. SIN REMUNERACION FIJA	88 017	55 092	28 127	4 216	582
NUEVO TRABAJADOR	2 966	1 325	1 172	352	137
JEFES ECONOMICAMENTE NO ACTIVOS	2 095 177	1 106 928	769 490	179 043	39 716
JUBILADO O PENSIONADO	1 309 237	652 489	517 324	109 456	29 968
RENTISTA	35 360	15 627	13 768	4 871	1 094
ESTUDIANTE	35 508	5 396	9 556	20 231	325
CUIDADO DEL HOGAR	491 436	269 189	167 648	30 541	3 858
OTRA SITUACION	223 636	144 227	60 994	13 944	4 471
		(EN PORCIENTO)			
TOTAL DEL PAIS	100,0	40,0	43,5	12,2	4,4
JEFES ECONOMICAMENTE ACTIVOS	100,0	34,6	46,3	13,7	5,4
EMPLEADO U OBRERO	100,0	35,1	45,9	14,1	4,9
CUENTA PROPIA	100,0	37,1	47,0	10,3	5,7
PATRON O SOCIO	100,0	18,1	50,2	22,7	9,0
FAMILIAR SIN REMUNERACION FIJA	100,0	62,6	32,0	4,8	0,7
NUEVO TRABAJADOR	100,0	44,4	39,2	11,8	4,6
JEFES ECONOMICAMENTE NO ACTIVOS	100,0	52,8	36,7	8,5	1,9
JUBILADO O PENSIONADO	100,0	49,8	39,5	8,4	2,3
RENTISTA	100,0	44,2	38,9	13,8	3,1
ESTUDIANTE	100,0	15,2	26,9	57,0	0,9
CUIDADO DEL HOGAR	100,0	58,8	34,2	6,2	0,8
OTRA SITUACION	100,0	64,5	27,3	6,2	2,0

Cuadro H.8 - Sexo y edad por condición de actividad económica y provincia

PROVINCIA Y CONDICION DE ACTIVIDAD ECONOMICA	JEFES DE HOGARES UNIPERSONALES (*)			EDAD							
				HASTA 24 AÑOS		25 - 44		45 - 64		65 Y MAS	
	TOTAL	VARONES	MUJERES	VARONES	MUJERES	VARONES	MUJERES	VARONES	MUJERES	VARONES	MUJERES
TOTAL DEL PAIS	739 358	375 757	363 601	27 215	9 451	113 218	44 195	144 194	133 377	91 130	176 578
ECONOMICAMENTE ACTIVOS	360 196	263 219	96 977	22 866	5 550	105 428	35 236	113 804	48 655	21 121	7 536
ECONOMICAMENTE NO ACTIVOS	379 162	112 538	266 624	4 349	3 901	7 790	8 959	30 390	84 722	70 009	169 042
CAPITAL FEDERAL											
TOTAL	146 504	51 659	94 845	3 136	1 746	15 893	12 501	18 531	32 752	14 099	47 846
ECONOMICAMENTE ACTIVOS	64 347	34 568	29 779	2 286	1 160	15 033	11 295	15 012	15 182	2 237	2 142
ECONOMICAMENTE NO ACTIVOS	82 157	17 091	65 066	850	586	860	1 206	3 519	17 570	11 862	45 704
19 PARTIDOS G.B.A.											
TOTAL	144 472	68 077	76 395	4 212	1 264	20 422	7 780	27 103	29 294	16 340	38 057
ECONOMICAMENTE ACTIVOS	65 817	46 839	18 978	3 959	951	19 297	6 223	21 285	10 344	2 298	1 460
ECONOMICAMENTE NO ACTIVOS	78 655	21 238	57 417	253	313	1 125	1 557	5 818	18 950	14 042	36 597
RESTO DE BUENOS AIRES											
TOTAL	133 188	72 093	61 095	4 212	1 453	18 951	6 008	29 454	22 702	19 476	30 932
ECONOMICAMENTE ACTIVOS	63 332	49 390	13 942	3 493	811	17 773	4 566	23 411	7 282	4 713	1 283
ECONOMICAMENTE NO ACTIVOS	69 856	22 703	47 153	719	642	1 178	1 442	6 043	15 420	14 763	29 649
CATAMARCA											
TOTAL	4 486	2 927	1 559	217	90	866	255	1 086	539	758	675
ECONOMICAMENTE ACTIVOS	2 296	1 874	422	173	42	743	165	735	182	223	33
ECONOMICAMENTE NO ACTIVOS	2 190	1 053	1 137	44	48	123	90	351	357	535	642
CORDOBA											
TOTAL	59 837	30 731	29 106	1 916	819	8 922	3 549	11 902	10 686	7 991	14 052
ECONOMICAMENTE ACTIVOS	27 366	20 271	7 095	1 414	399	8 252	2 716	8 997	3 363	1 608	617
ECONOMICAMENTE NO ACTIVOS	32 471	10 460	22 011	502	420	670	833	2 905	7 323	6 383	13 435

Cuadro H.8 - Sexo y edad por condición de actividad económica y provincia

PROVINCIA Y CONDICION DE ACTIVIDAD ECONOMICA	JEFES DE HOGARES UNIPERSONALES (*)			EDAD							
				HASTA 24 AÑOS		25 - 44		45 - 64		65 Y MAS	
	TOTAL	VARONES	MUJERES	VARONES	MUJERES	VARONES	MUJERES	VARONES	MUJERES	VARONES	MUJERES
CORRIENTES											
TOTAL	12 205	7 075	5 130	718	277	2 272	798	2 470	1 713	1 615	2 342
ECONOMICAMENTE ACTIVOS	6 073	4 805	1 268	548	121	1 955	477	1 737	513	565	157
ECONOMICAMENTE NO ACTIVOS	6 132	2 270	3 862	170	156	317	321	733	1 200	1 050	2 185
CHACO											
TOTAL	13 590	9 421	4 169	1 018	259	3 031	783	3 340	1 491	2 032	1 636
ECONOMICAMENTE ACTIVOS	8 319	7 037	1 282	860	145	2 737	533	2 657	508	783	96
ECONOMICAMENTE NO ACTIVOS	5 271	2 384	2 887	158	114	294	250	683	983	1 249	1 540
CHUBUT											
TOTAL	7 240	5 044	2 196	539	157	1 969	519	1 786	822	750	698
ECONOMICAMENTE ACTIVOS	5 308	4 351	957	505	111	1 891	418	1 570	357	385	71
ECONOMICAMENTE NO ACTIVOS	1 932	693	1 239	34	46	78	101	216	465	365	627
ENTRE RIOS											
TOTAL	21 744	11 740	10 004	891	224	3 476	1 096	4 263	3 741	3 110	4 943
ECONOMICAMENTE ACTIVOS	10 003	7 859	2 144	770	113	3 101	768	3 151	1 069	837	194
ECONOMICAMENTE NO ACTIVOS	11 741	3 881	7 860	121	111	375	328	1 112	2 672	2 273	4 749
FORMOSA											
TOTAL	5 450	3 794	1 656	484	151	1 301	376	1 346	583	663	546
ECONOMICAMENTE ACTIVOS	3 603	3 036	567	419	76	1 203	255	1 083	191	331	45
ECONOMICAMENTE NO ACTIVOS	1 847	758	1 089	65	75	98	121	263	392	332	501

Cuadro H.8 - Sexo y edad por condición de actividad económica y provincia

PROVINCIA Y CONDICION DE ACTIVIDAD ECONOMICA	JEFES DE HOGARES UNIPERSONALES (*)			EDAD							
				HASTA 24 AÑOS		25 - 44		45 - 64		65 Y MAS	
	TOTAL	VARONES	MUJERES	VARONES	MUJERES	VARONES	MUJERES	VARONES	MUJERES	VARONES	MUJERES
JUJUY											
TOTAL	9 787	7 254	2 533	1 008	229	2 693	464	2 505	1 018	1 048	822
ECONOMICAMENTE ACTIVOS	6 962	5 990	972	912	144	2 524	311	2 095	418	459	99
ECONOMICAMENTE NO ACTIVOS	2 825	1 264	1 561	96	85	169	153	410	600	589	723
LA PAMPA											
TOTAL	7 208	4 582	2 626	354	101	1 457	280	1 807	937	964	1 308
ECONOMICAMENTE ACTIVOS	4 188	3 566	622	312	62	1 385	220	1 553	289	316	51
ECONOMICAMENTE NO ACTIVOS	3 020	1 016	2 004	42	39	72	60	254	648	648	1 257
LA RIOJA											
TOTAL	3 285	2 132	1 153	127	56	637	201	870	422	498	474
ECONOMICAMENTE ACTIVOS	1 829	1 469	360	92	25	556	142	649	167	172	26
ECONOMICAMENTE NO ACTIVOS	1 456	663	793	35	31	81	59	221	255	326	448
MENDOZA											
TOTAL	18 420	10 193	8 227	737	230	3 050	1 166	4 251	3 358	2 155	3 473
ECONOMICAMENTE ACTIVOS	10 166	7 774	2 392	613	119	2 827	886	3 573	1 214	761	173
ECONOMICAMENTE NO ACTIVOS	8 254	2 419	5 835	124	111	223	280	678	2 144	1 394	3 300
MISIONES											
TOTAL	12 308	8 362	3 946	1 257	383	3 001	786	2 749	1 369	1 355	1 408
ECONOMICAMENTE ACTIVOS	8 350	6 961	1 389	1 154	207	2 795	541	2 360	504	652	137
ECONOMICAMENTE NO ACTIVOS	3 958	1 401	2 557	103	176	206	245	389	865	703	1 271

Cuadro H.8 - Sexo y edad por condición de actividad económica y provincia

PROVINCIA Y CONDICION DE ACTIVIDAD ECONOMICA	JEFES DE HOGARES UNIPERSONALES (*)			EDAD							
				HASTA 24 AÑOS		25 - 44		45 - 64		65 Y MAS	
	TOTAL	VARONES	MUJERES	VARONES	MUJERES	VARONES	MUJERES	VARONES	MUJERES	VARONES	MUJERES
NEUQUEN											
TOTAL	5 035	3 570	1 465	482	143	1 612	449	1 085	491	391	382
ECONOMICAMENTE ACTIVOS	3 810	3 088	722	431	98	1 530	373	927	211	200	40
ECONOMICAMENTE NO ACTIVOS	1 225	482	743	51	45	82	76	158	280	191	342
RIO NEGRO											
TOTAL	11 035	8 123	2 912	929	242	3 311	688	2 800	1 063	1 083	919
ECONOMICAMENTE ACTIVOS	8 442	7 142	1 300	869	171	3 162	574	2 497	479	614	76
ECONOMICAMENTE NO ACTIVOS	2 593	981	1 612	60	71	149	114	303	584	469	843
SALTA											
TOTAL	13 709	9 984	3 725	1 071	283	3 486	806	3 747	1 429	1 680	1 207
ECONOMICAMENTE ACTIVOS	9 322	7 979	1 343	950	159	3 281	553	3 062	534	686	97
ECONOMICAMENTE NO ACTIVOS	4 387	2 005	2 382	121	124	205	253	685	895	994	1 110
SAN JUAN											
TOTAL	5 573	3 196	2 377	187	70	921	380	1 364	985	724	942
ECONOMICAMENTE ACTIVOS	2 960	2 334	626	158	26	844	250	1 061	311	271	39
ECONOMICAMENTE NO ACTIVOS	2 613	862	1 751	29	44	77	130	303	674	453	903
SAN LUIS											
TOTAL	5 157	3 300	1 857	213	67	1 052	265	1 315	675	720	650
ECONOMICAMENTE ACTIVOS	2 784	2 316	468	164	31	957	181	986	219	209	37
ECONOMICAMENTE NO ACTIVOS	2 373	984	1 389	49	36	95	84	329	456	511	613

Cuadro H.8 - Sexo y edad por condición de actividad económica y provincia

PROVINCIA Y CONDICION DE ACTIVIDAD ECONOMICA	JEFES DE HOGARES UNIPERSONALES (*)			EDAD							
				HASTA 24 AÑOS		25 - 44		45 - 64		65 Y MAS	
	TOTAL	VARONES	MUJERES	VARONES	MUJERES	VARONES	MUJERES	VARONES	MUJERES	VARONES	MUJERES
SANTA CRUZ											
TOTAL	3 428	2 634	794	233	62	1 038	212	1 032	319	331	201
ECONOMICAMENTE ACTIVOS	2 709	2 361	348	220	40	1 003	161	938	128	200	19
ECONOMICAMENTE NO ACTIVOS	719	273	446	13	22	35	51	94	191	131	182
SANTA FE											
TOTAL	70 640	33 300	37 340	2 165	801	8 888	3 361	12 913	13 719	9 314	19 459
ECONOMICAMENTE ACTIVOS	28 737	21 060	7 677	1 765	409	8 241	2 654	9 615	4 166	1 499	448
ECONOMICAMENTE NO ACTIVOS	41 903	12 240	29 663	400	392	647	707	3 298	9 553	7 815	19 011
SANTIAGO DEL ESTERO											
TOTAL	9 763	6 235	3 528	364	130	1 826	552	2 373	1 223	1 650	1 623
ECONOMICAMENTE ACTIVOS	4 703	3 910	793	291	54	1 528	325	1 637	309	454	102
ECONOMICAMENTE NO ACTIVOS	5 060	2 325	2 735	93	76	300	224	736	914	1 196	1 521
TUCUMAN											
TOTAL	14 616	9 782	4 834	656	199	2 691	863	3 906	2 009	2 329	1 763
ECONOMICAMENTE ACTIVOS	8 185	6 732	1 453	521	65	2 567	604	3 030	695	614	89
ECONOMICAMENTE NO ACTIVOS	6 431	3 050	3 381	135	134	324	259	876	1 314	1 715	1 674
TIERRA DEL FUEGO											
TOTAL	678	549	129	49	15	250	57	196	37	54	20
ECONOMICAMENTE ACTIVOS	585	507	78	47	11	243	42	163	20	34	5
ECONOMICAMENTE NO ACTIVOS	93	42	51	2	4	7	15	13	17	20	15

(*) PERSONAS QUE VIVEN SOLAS O SOLAMENTE CON PERSONAL DOMESTICO.

Cuadro G.1 - Población total según sexo, densidad y zona urbana o rural, por distrito escolar

DISTRITO	POBLACION			INDICE DE MASCULINIDAD	SUPERFICIE EN KM2 (1)	HABITANTES POR KM2	POBLACION		% POBLACION	
	TOTAL	VARONES	MUJERES				URBANA	RURAL	URBANA	RURAL
CAPITAL FEDERAL	2 922 829	1 327 409	1 595 420	83,2	199,5	14 651	2 922 829		100,0	
DISTRITO I	296 850	127 176	169 674	75,0	14,5	20 472	296 850		100,0	
DISTRITO II	258 275	112 355	145 920	77,0	7,6	33 984	258 275		100,0	
DISTRITO III	150 110	68 206	81 904	83,3	6,0	25 018	150 110		100,0	
DISTRITO IV	99 287	47 186	52 101	90,6	10,0	9 929	99 287		100,0	
DISTRITO V	96 932	46 812	50 120	93,4	11,6	8 356	96 932		100,0	
DISTRITO VI	155 729	70 727	85 002	83,2	4,9	31 781	155 729		100,0	
DISTRITO VII	160 944	72 123	88 821	81,2	7,2	22 353	160 944		100,0	
DISTRITO VIII	143 599	64 229	79 370	80,9	6,2	23 161	143 599		100,0	
DISTRITO IX	254 674	113 652	141 022	80,6	17,0	14 981	254 674		100,0	
DISTRITO X	215 218	97 733	117 485	83,2	14,9	14 444	215 218		100,0	
DISTRITO XI	107 435	48 707	58 728	82,9	7,1	15 132	107 435		100,0	
DISTRITO XII	116 130	52 775	63 355	83,3	6,2	18 731	116 130		100,0	
DISTRITO XIII	107 113	50 197	56 916	88,2	10,7	10 011	107 113		100,0	
DISTRITO XIV	102 678	47 546	55 132	86,2	9,1	11 283	102 678		100,0	
DISTRITO XV	104 110	47 923	56 187	85,3	8,2	12 696	104 110		100,0	
DISTRITO XVI	89 671	41 716	47 955	87,0	7,7	11 646	89 671		100,0	
DISTRITO XVII	128 988	59 774	69 214	86,4	9,3	13 870	128 988		100,0	
DISTRITO XVIII	105 325	48 734	56 591	86,1	8,8	11 969	105 325		100,0	
DISTRITO XIX	138 029	66 624	71 405	93,3	23,5	5 874	138 029		100,0	
DISTRITO XX	91 732	43 214	48 518	89,1	9,0	10 192	91 732		100,0	

(1) Fuente: Instituto Geográfico Militar.

Cuadro G.1 - Población total según sexo, densidad y zona urbana o rural, por partido

PARTIDO	POBLACION			INDICE DE MASCULINIDAD	SUPERFICIE EN KM2 (1)	HABITANTES POR KM2	POBLACION		% POBLACION	
	TOTAL	VARONES	MUJERES				URBANA	RURAL	URBANA	RURAL
BUENOS AIRES	10 865 408	5 382 182	5 483 226	98,2	307 571	35,3	10 122 513	742 895	93,2	6,8
19 PARTIDOS G.B.A.	6 843 201	3 368 183	3 475 018	96,9	3 680	1 859,6	6 786 748	56 453	99,2	0,8
ALMIRANTE BROWN	331 919	164 242	167 677	98.0	122	2 720.6	324 750	7 169	97.8	2.2
AVELLANEDA	334 145	161 084	173 061	93,1	55	6 075.4	334 145		100.0	
BERAZATEGUI	201 862	101 766	100 096	101.7	188	1 073,7	195 937	5 925	97,1	2,9
ESTEBAN ECHEVERRIA	188 923	95 257	93 666	101.7	377	501.1	183 649	5 274	97.2	2.8
FLORENCIO VARELA	173 452	87 725	85 727	102.3	206	842.0	162 428	11 024	93,6	6,4
GENERAL SAN MARTIN	365 625	187 799	197 826	94,9	56	6 886.2	385 625		100.0	
GENERAL SARMIENTO	502 926	253 625	249 301	101,7	196	2 565.9	502 926		100.0	
LA MATANZA	949 566	472 446	477 120	99.0	323	2 939.8	944 840	4 726	99.5	0.5
LANUS	466 980	226 844	240 136	94,5	45	10 377.3	466 980		100.0	
LOMAS DE ZAMORA	510 130	248 487	261 643	95,0	89	5 731.8	510 130		100.0	
MERLO	292 587	146 372	146 215	100,1	170	1 721,1	292 587		100.0	
MORENO	194 440	97 866	96 574	101,3	180	1 080,2	186 070	8 370	95,7	4,3
MORON	598 420	292 135	306 285	95.4	131	4 568.1	598 420		100.0	
QUILMES	446 587	219 062	227 525	96,3	125	3 572,7	446 587		100.0	
SAN FERNANDO	133 624	65 836	67 788	97,1	924	144,6	127 903	5 721	95,7	4,3
SAN ISIDRO	269 170	138 721	150 449	92.2	48	6 024,4	269 170		100.0	
TIGRE	206 349	103 286	103 063	100.2	360	573.2	198 105	8 244	96.0	4.0
TRES DE FEBRERO	345 424	168 196	177 228	94,9	46	7 509.2	345 424		100.0	
VICENTE LOPEZ	291 072	137 434	153 638	89.5	39	7 463,4	291 072		100.0	

(1) Fuente: Instituto Geográfico Militar.

Cuadro G.1 - Población total según sexo, densidad y zona urbana o rural, por partido

PARTIDO	POBLACION			INDICE DE MASCULINIDAD	SUPERFICIE EN KM2 (1)	HABITANTE POR KM2	POBLACION		% POBLACION	
	TOTAL	VARONES	MUJERES				URBANA	RURAL	URBANA	RURAL
RESTO DE BUENOS AIRES	4 022 207	2 013 999	2 008 208	100,3	303 891	13,2	3 335 765	686 442	82,9	17,1
ADOLFO GONZALES CHAVES	12 808	6 444	6 364	101,3	3 780	3,4	8 585	4 223	67,0	33,0
ALBERTI	10 632	5 273	5 359	98,4	1 130	9,4	6 471	4 161	60,9	39,1
AYACUCHO	18 777	9 473	9 304	101,8	6 785	2,8	12 721	6 056	67,7	32,3
AZUL	56 972	28 642	28 330	101,1	6 615	8,6	49 054	7 918	86,1	13,9
BAHIA BLANCA	234 047	113 042	121 005	93,4	2 300	101,8	228 273	5 774	97,5	2,5
BALCARCE	39 544	20 519	19 025	107,9	4 120	9,6	29 406	10 138	74,4	25,6
BARADERO	26 041	13 104	12 937	101,3	1 514	17,2	20 259	5 782	77,8	22,2
BARTOLOME MITRE	22 012	11 040	10 972	100,6	1 183	18,6	17 707	4 305	80,4	19,6
BENITO JUAREZ	20 847	10 599	10 248	103,4	5 285	3,9	14 968	5 879	71,8	28,2
BERISSO	66 152	32 660	33 492	97,5	135	490,0	64 716	1 436	97,8	2,2
BOLIVAR	33 078	16 368	16 710	98,0	5 027	6,6	18 979	14 099	57,4	42,6
BRAGADO	38 038	18 883	19 155	98,6	2 230	17,1	29 564	8 474	77,7	22,3
CAMPANA	57 839	29 194	28 645	101,9	982	58,9	54 832	3 007	94,8	5,2
CAÑUELAS	25 391	13 025	12 366	105,3	1 200	21,2	14 946	10 445	58,9	41,1
CAPITAN SARMIENTO	10 326	5 192	5 134	101,1	617	16,7	8 167	2 159	79,1	20,9
CARLOS CASARES	20 104	10 260	9 844	104,2	2 446	8,2	13 387	6 717	66,6	33,4
CARLOS TEJEDOR	12 794	6 692	6 102	109,7	3 933	3,3	4 391	8 403	34,3	65,7
CARMEN DE ARECO	11 031	5 665	5 366	105,6	1 080	10,2	7 927	3 104	71,9	28,1
CASTELLI	6 574	3 335	3 239	103,0	2 100	3,1	4 517	2 057	68,7	31,3
COLON	18 350	9 236	9 114	101,3	1 022	18,0	16 032	2 318	87,4	12,6
CORONEL BRANDSEN	15 361	7 737	7 624	101,5	1 130	13,6	10 402	4 959	67,7	32,3
CORONEL DORREGO	18 667	9 475	9 192	103,1	5 811	3,2	12 852	5 815	68,8	31,2
CORONEL PRINGLES	22 068	11 044	11 024	100,2	5 245	4,2	17 033	5 035	77,2	22,8
CNEL. DE M. L. ROSALES	59 858	33 751	26 107	129,3	1 340	44,7	56 620	3 238	94,6	5,4
CORONEL SUAREZ	32 354	16 276	16 078	101,2	5 985	5,4	21 130	11 224	65,3	34,7
CHACABUCO	41 108	20 562	20 546	100,1	2 290	18,0	26 860	14 248	65,3	34,7
CHASCOMUS	29 936	14 960	14 976	99,9	4 225	7,1	23 275	6 661	77,7	22,3
CHIVILCOY	54 438	26 385	28 053	94,1	2 075	26,2	44 579	9 859	81,9	18,1

Cuadro G.1 - Población total según sexo, densidad y zona urbana o rural, por partido

PARTIDO	POBLACION			INDICE DE MASCULINIDAD	SUPERFICIE EN KM2 (1)	HABITANTES POR KM2	OBLACION		% POBLACION	
	TOTAL	VARONES	MUJERES				URBANA	RURAL	URBANA	RURAL
DOLORES	23 261	11 444	11 817	96,8	1 980	11,7	19 628	3 633	84,4	15,6
ENSENADA	41 323	20 784	20 539	101,2	101	409,1	41 323		100,0	
ESCOBAR	81 385	41 432	39 953	103,7	277	293,8	71 801	9 584	88,2	11,8
EXALTACION DE LA CRUZ	12 859	6 682	6 177	108,2	662	19,4	7 474	5 385	58,1	41,9
GENERAL ALVARADO	25 643	13 234	12 409	106,6	1 677	15,3	21 177	4 466	82,6	17,4
GENERAL ALVEAR	8 123	4 117	4 006	102,8	3 432	2,4	5 580	2 543	68,7	31,3
GENERAL ARENALES	15 210	7 763	7 447	104,2	1 522	10,0	9 770	5 440	64,2	35,8
GENERAL BELGRANO	12 959	6 410	6 549	97,9	1 870	6,9	10 113	2 846	78,0	22,0
GENERAL JUAN MADARIAGA	15 526	7 745	7 781	99,5	2 964	5,2	13 761	1 765	88,6	11,4
GENERAL LA MADRID	10 593	5 490	5 103	107,6	4 800	2,2	5 153	5 440	48,6	51,4
GENERAL LAS HERAS	9 371	4 799	4 572	105,0	790	11,9	5 989	3 382	63,9	36,1
GENERAL LAVALLE	1 234	636	598	106,4	2 649	0,5		1 234		100,0
GENERAL GUIDO	3 205	1 690	1 515	111,6	2 340	1,4		3 205		100,0
GENERAL PAZ	8 979	4 588	4 391	104,5	1 240	7,2	5 416	3 563	60,3	39,7
GENERAL PINTO	18 030	9 273	8 757	105,9	4 370	4,1	5 783	12 247	32,1	67,9
GENERAL PUEYRREDON	434 160	211 875	222 285	95,3	1 460	297,4	419 369	14 791	96,6	3,4
GENERAL RODRIGUEZ	32 035	16 280	15 755	103,3	360	89,0	27 479	4 556	85,8	14,2
GENERAL VIAMONTE	16 971	8 570	8 401	102,0	2 150	7,9	10 713	6 258	63,1	36,9
GENERAL VILLEGAS	26 225	13 575	12 650	107,3	7 265	3,6	11 666	14 559	44,5	55,5
GUAMINI	12 210	6 313	5 897	107,1	4 840	2,5	6 094	6 116	49,9	50,1
HIPOLITO YRIGOYEN	9 086	4 649	4 437	104,8	1 663	5,5	7 060	2 026	77,7	22,3
JUNIN	76 103	37 255	38 848	95,9	2 260	33,7	62 458	13 645	82,1	17,9
LA PLATA (2)	477 175	232 764	244 411	95,2	926	515,3	460 416	16 759	96,5	3,5
LAPRIDA	9 066	4 633	4 433	104,5	3 440	2,6	6 553	2 513	72,3	27,7
LAS FLORES	21 442	10 571	10 871	97,2	3 350	6,4	18 655	2 787	87,0	13,0
LEANDRO N ALEM	16 132	8 184	7 948	103,0	1 600	10,1	11 467	4 665	71,1	28,9
LINCOLN	37 312	18 614	18 698	99,6	5 772	6,5	22 571	14 741	60,5	39,5
LOBERIA	17 475	9 420	8 055	116,9	4 418	4,0	9 624	7 651	55,1	44,9
LOBOS	27 753	13 690	14 063	97,3	1 740	16,0	20 041	7 712	72,2	27,8

Cuadro G.1 - Población total según sexo, densidad y zona urbana o rural, por partido

PARTIDO	POBLACION			INDICE DE MASCULINIDAD	SUPERFICIE EN KM2 (1)	HABITANTES POR KM2	POBLACION		% POBLACION	
	TOTAL	VARONES	MUJERES				URBANA	RURAL	URBANA	RURAL
LUJAN	68 689	34 790	33 899	102,6	800	85,9	61 988	6 701	90,2	9,8
MAGDALENA	21 710	11 820	9 890	119,5	3 490	6,2	11 790	9 920	54,3	45,7
MAIPU	9 547	4 696	4 851	96,8	2 640	3,6	7 247	2 300	75,9	24,1
MAR CHIQUITA	12 310	6 360	5 950	106,9	3 116	4,0	6 815	5 495	55,4	44,6
MARCOS PAZ	20 225	10 532	9 693	108,7	440	46,0	15 072	5 153	74,5	25,5
MERCEDES	51 207	26 115	25 092	104,1	1 050	48,8	41 484	9 723	81,0	19,0
MONTE	12 883	6 551	6 332	103,5	1 890	6,8	8 429	4 454	65,4	34,6
M. U. DE LA COSTA (3)	25 652	13 606	12 046	113,0	226	113,5	20 873	4 779	81,4	18,6
M. U. DE MONTE HERMOSO (3)	3 122	1 618	1 504	107,6	209	14,9	2 886	236	92,4	7,6
M. U. DE PINAMAR (3)	5 326	2 788	2 538	109,9	63	84,5	4 459	867	83,7	16,3
M. U. DE VILLA GESSELL (3)	11 632	6 054	5 578	108,5	285	40,8	11 632		100,0	
NAVARRO	12 197	6 096	6 101	99,9	1 630	7,5	7 035	5 162	57,7	42,3
NECOCHEA	73 634	36 332	37 302	97,4	4 792	15,4	65 465	8 169	88,9	11,1
9 DE JULIO	41 726	20 952	20 774	100,9	4 230	9,9	28 836	12 890	69,1	30,9
OLAVARRIA	89 528	45 497	44 031	103,3	7 715	11,6	73 197	16 331	81,8	18,2
PATAGONES	24 136	12 377	11 759	105,3	13 600	1,8	14 096	10 040	58,4	41,6
PEHUAJO	37 616	18 960	18 656	101,6	4 560	8,2	28 400	9 216	75,5	24,5
PELLEGRINI	12 506	6 488	6 018	107,8	3 123	4,0	9 346	3 160	74,7	25,3
PERGAMINO	83 807	41 049	42 758	96,0	2 950	28,4	68 612	15 195	81,9	18,1
PILA	2 968	1 629	1 339	121,7	3 493	0,8		2 968		100,0
PILAR	84 429	43 113	41 316	104,3	352	239,9	71 407	13 022	84,6	15,4
PUAN	18 485	9 537	8 948	106,6	6 385	2,9	9 408	9 077	50,9	49,1
RAMALLO	22 704	11 717	10 987	106,6	1 040	21,8	17 979	4 725	79,2	20,8
RAUCH	13 216	6 643	6 573	101,1	4 300	3,1	8 425	4 791	63,7	36,3
RIVADAVIA	13 483	7 010	6 473	108,3	3 940	3,4	7 294	6 189	54,1	45,9
ROJAS	21 512	10 759	10 753	100,1	2 050	10,5	14 330	7 182	66,6	33,4
ROQUE PEREZ	9 269	4 683	4 586	102,1	1 600	5,8	5 431	3 838	58,6	41,4
SAAVEDRA	18 312	9 367	8 945	104,7	3 500	5,2	13 239	5 073	72,3	27,7
SALADILLO	24 727	12 355	12 372	99,9	2 736	9,0	16 019	8 708	64,8	35,2

Cuadro G.1 - Población total según sexo, densidad y zona urbana o rural, por partido

PARTIDO	POBLACION			INDICE DE MASCULINIDAD	SUPERFICIE EN KM2 (1)	HABITANTES POR KM2	POBLACION		% POBLACION	
	TOTAL	VARONES	MUJERES				URBANA	RURAL	URBANA	RURAL
SALIQUELO	7 207	3 662	3 545	103.3	797	9.0	5 497	1 710	76.3	23.7
SALTO	25 683	13 143	12 540	104.8	1 630	15.8	18 507	7 176	72.1	27.9
SAN ANDRES DE GILES	16 353	8 325	8 028	103.7	1 135	14.4	9 835	6 518	60.1	39.9
SAN ANTONIO DE ARECO	16 370	8 113	8 257	98.3	852	19.2	12 949	3 421	79.1	20.9
SAN CAYETANO	8 865	4 619	4 246	108.8	3 004	3.0	5 981	2 884	67.5	32.5
SAN NICOLAS	114 241	57 558	56 683	101.5	680	168.0	108 335	5 906	94.8	5.2
SAN PEDRO	41 049	20 928	20 121	104.0	1 322	31.1	29 087	11 962	70.9	29.1
SAN VICENTE	55 803	28 083	27 720	101.3	740	75.4	52 628	3 175	94.3	5.7
SUIPACHA	7 525	3 821	3 704	103.2	950	7.9	4 659	2 866	61.9	38.1
TANDIL	91 873	45 725	46 148	99.1	4 935	18.6	81 494	10 379	88.7	11.3
TAPALQUE	8 065	4 125	3 940	104.7	4 172	1.9	4 961	3 104	61.5	38.5
TORDILLO	1 533	811	722	112.3	1 330	1.2		1 533		100.0
TORNQUIST	10 062	5 317	4 745	112.1	4 183	2.4	4 701	5 361	46.7	53.3
TRENQUE LAUQUEN	33 207	16 826	16 381	102.7	5 500	6.0	26 347	6 860	79.3	20.7
TRES ARROYOS	54 329	26 704	27 625	96.7	5 861	9.3	43 418	10 911	79.9	20.1
25 DE MAYO	34 509	17 442	17 067	102.2	4 795	7.2	21 380	13 129	62.0	38.0
VILLARINO	21 735	11 555	10 180	113.5	11 400	1.9	9 532	12 203	43.9	56.1
ZARATE	78 046	39 526	38 520	102.6	1 202	64.9	71 673	6 373	91.8	8.2

(1) Fuente: Instituto Geográfico Militar.
(2) Incluye la Isla Martín García.
(3) Superficie estimada por haber modificado sus límites.

Cuadro G.1 - Población total según sexo, densidad y zona urbana o rural, por departamento

DEPARTAMENTO	POBLACION			INDICE DE MASCULINIDAD	SUPERFICIE EN KM2 (1)	HABITANTE POR KM2	POBLACION		% POBLACION	
	TOTAL	VARONES	MUJERES				URBANA	RURAL	URBANA	RURAL
CATAMARCA	207 717	102 668	105 049	97,7	100 967	2,1	119 513	88 204	57,5	42,5
AMBATO	3 500	1 833	1 667	110.0	1 797	1.9		3 500		100.0
ANCASTI	2 991	1 522	1 469	103,6	2 412	1.2		2 991		100.0
ANDALGALA	11 189	5 643	5 546	101.7	4 497	2.5	6 867	4 322	61.4	38.6
ANTOFAG. DE LA SIERRA	855	400	455	87.9	28 097			855		100.0
BELEN	17 708	8 587	9 121	94.1	12 945	1.4	7 421	10 287	41.9	58.1
CAPAYAN	9 689	5 041	4 648	108.5	4 284	2.3		9 689		100.0
CAPITAL	78 799	37 791	41 008	92.2	684	115.2	78 074	725	99,1	0,9
EL ALTO	3 472	1 937	1 535	126.2	2 327	1.5		3 472		100.0
FRAY MAMERTO ESQUIU	6 694	3 312	3 382	97,9	280	23.9		6 694		100,0
LA PAZ	12 950	6 688	6 262	106,8	6 514	2.0	3 480	9 470	26.9	73.1
PACLIN	3 435	1 782	1 653	107,8	985	3.5		3 435		100.0
POMAN	6 264	3 278	2 986	109.8	4 859	1.3		6 264		100.0
SANTA MARIA	13 129	6 271	6 858	91,4	5 740	2.3	5 292	7 837	40.3	59,7
SANTA ROSA	6 690	3 599	3 091	116,4	1 424	4,7		6 690		100.0
TINOGASTA	18 064	9 042	9 022	100.2	23 582	0.8	7 860	10 204	43.5	56.5
VALLE VIEJO	12 288	5 942	6 346	93,6	540	22.8	10 519	1 769	85,6	14,4

(1) Fuente: Instituto Geográfico Militar.

Cuadro G.1 - Población total según sexo, densidad y zona urbana o rural, por departamento

DEPARTAMENTO	POBLACION			INDICE DE MASCULINIDAD	SUPERFICIE EN KM2 (1)	HABITANTE POR KM2	POBLACION		% POBLACION	
	TOTAL	VARONES	MUJERES				URBANA	RURAL	URBANA	RURAL
CORDOBA	2 407 754	1 184 813	1 222 941	96,9	168 766	14,3	1 943 557	464 197	80,7	19,3
CALAMUCHITA	38 980	20 592	18 388	112,0	4 642	8,4	21 906	17 074	56,2	43,8
CAPITAL	993 055	478 410	514 645	93,0	562	1767,0	969 858	23 197	97,7	2,3
COLON	95 422	47 152	48 270	97,7	2 588	36,9	67 442	27 980	70,7	29,3
CRUZ DEL EJE	46 894	22 885	24 009	95,3	6 653	7,0	30 678	16 216	65,4	34,6
GENERAL ROCA	29 787	15 529	14 258	108,9	12 659	2,4	16 464	13 323	55,3	44,7
GENERAL SAN MARTIN	93 590	46 260	47 330	97,7	5 006	18,7	72 317	21 273	77,3	22,7
ISCHILIN	25 990	12 655	13 335	94,9	5 123	5,1	19 535	6 455	75,2	24,8
JUAREZ CELMAN	45 565	23 181	22 384	103,6	8 902	5,1	28 821	16 744	63,3	36,7
MARCOS JUAREZ	94 364	47 410	46 954	101,0	9 490	9,9	74 938	19 426	79,4	20,6
MINAS	4 834	2 419	2 415	100,2	3 730	1,3		4 834		100,0
POCHO	5 438	2 809	2 629	106,8	3 207	1,7		5 438		100,0
PRES. ROQUE SAENZ PEÑA	32 461	16 611	15 850	104,8	8 228	3,9	20 715	11 746	63,8	36,2
PUNILLA	99 358	47 928	51 430	93,2	2 592	38,3	88 106	11 252	88,7	11,3
RIO CUARTO	191 006	94 661	96 345	98,3	18 394	10,4	150 029	40 977	78,5	21,5
RIO PRIMERO	34 653	17 829	16 824	106,0	6 753	5,1	10 309	24 344	29,7	70,3
RIO SECO	9 976	5 094	4 882	104,3	9 969	1,0		9 976		100,0
RIO SEGUNDO	75 075	37 691	37 384	100,8	4 970	15,1	52 424	22 651	69,8	30,2
SAN ALBERTO	22 033	11 072	10 961	101,0	3 327	6,6	8 543	13 490	38,8	61,2
SAN JAVIER	36 456	17 704	18 752	94,4	1 652	22,1	21 542	14 914	59,1	40,9
SAN JUSTO	160 132	79 254	80 878	98,0	13 677	11,7	114 591	45 541	71,6	28,4
SANTA MARIA	60 840	30 826	30 014	102,7	3 427	17,8	39 411	21 429	64,8	35,2
SOBREMONTE	4 488	2 431	2 057	118,2	3 487	1,3		4 488		100,0
TERCERO ARRIBA	92 572	46 264	46 308	99,9	5 167	17,8	71 944	20 628	77,7	22,3
TOTORAL	12 546	6 446	6 100	105,7	3 145	4,0	3 760	8 786	30,0	70,0
TULUMBA	11 377	5 958	5 419	109,9	10 214	1,1		11 377		100,0
UNION	90 862	45 742	45 120	101,4	11 182	8,1	60 224	30 638	66,3	33,7

(1) Fuente: Instituto Geográfico Militar.

Cuadro G.1 - Población total según sexo, densidad y zona urbana o rural, por departamento

DEPARTAMENTO	POBLACION			INDICE DE MASCULINIDAD	SUPERFICIE EN KM2 (1)	HABITANTE POR KM2	POBLACION		% POBLACION	
	TOTAL	VARONES	MUJERES				URBANA	RURAL	URBANA	RURAL
CORRIENTES	661 454	327 744	333 710	98,2	88 199	7,5	425 880	235 574	64,4	35,6
BELLA VISTA	26 226	13 382	12 844	104,2	1 695	15,5	14 326	11 900	54,6	45,4
BERON DE ASTRADA	2 481	1 280	1 201	106,6	810	3,1		2 481		100,0
CAPITAL	187 757	89 468	98 289	91,0	500	375,5	180 612	7 145	96,2	3,8
CONCEPCION	14 038	7 148	6 890	103,7	5 008	2,8	2 163	11 875	15,4	84,6
CURUZU CUATIA	38 288	19 344	18 944	102,1	8 911	4,3	24 962	13 326	65,2	34,8
EMPEDRADO	13 610	6 738	6 872	98,1	1 937	7,0	4 752	8 858	34,9	65,1
ESQUINA	24 321	11 937	12 384	96,4	3 723	6,5	10 394	13 927	42,7	57,3
GENERAL ALVEAR	7 354	3 684	3 670	100,4	1 954	3,8	5 422	1 932	73,7	26,3
GENERAL PAZ	14 044	6 965	7 079	98,4	4 995	2,8	2 889	11 155	20,6	79,4
GOYA	73 512	36 193	37 319	97,0	4 678	15,7	47 395	26 117	64,5	35,5
ITATI	6 467	3 221	3 246	99,2	870	7,4	3 272	3 195	50,6	49,4
ITUZAINGO	20 095	10 892	9 203	118,4	8 613	2,3	8 636	11 459	43,0	57,0
LAVALLE	18 868	9 464	9 404	100,6	1 480	12,7	4 461	14 407	23,6	76,4
MBURUCUYA	7 535	3 727	3 808	97,9	957	7,9	3 047	4 488	40,4	59,6
MERCEDES	31 210	15 673	15 537	100,9	9 588	3,3	20 595	10 615	66,0	34,0
MONTE CASEROS	26 985	13 892	13 093	106,1	2 287	11,8	18 305	8 680	67,8	32,2
PASO DE LOS LIBRES	31 166	15 824	15 342	103,1	4 700	6,6	24 182	6 984	77,6	22,4
SALADAS	17 608	8 800	8 808	99,9	1 907	9,2	7 340	10 268	41,7	58,3
SAN COSME	8 604	4 393	4 211	104,3	591	14,6		8 604		100,0
SAN LUIS DEL PALMAR	14 285	6 931	7 354	94,2	2 385	6,0	4 975	9 310	34,8	65,2
SAN MARTIN	11 093	5 559	5 534	100,5	6 385	1,7	4 147	6 946	37,4	62,6
SAN MIGUEL	8 388	4 233	4 155	101,9	2 863	2,9	2 312	6 076	27,6	72,4
SAN ROQUE	15 966	7 965	8 001	99,6	2 243	7,1	4 102	11 864	25,7	74,3
SANTO TOME	32 981	16 750	16 231	103,2	7 359	4,5	22 920	10 061	69,5	30,5
SAUCE	8 572	4 281	4 291	99,8	1 760	4,9	4 671	3 901	54,5	45,5

(1) Fuente: Instituto Geográfico Militar.

Cuadro G.1 - Población total según sexo, densidad y zona urbana o rural, por departamento

DEPARTAMENTO	POBLACION			INDICE DE MASCULINIDAD	SUPERFICIE EN KM2 (1)	HABITANTE POR KM2	POBLACION		% POBLACION	
	TOTAL	VARONES	MUJERES				URBANA	RURAL	URBANA	RURAL
CHACO	701 392	355 593	345 799	102,8	99 633	7,0	426 844	274 548	60,9	39,1
ALMIRANTE BROWN	18 973	10 111	8 862	114.1	17 276	1,1	8 292	10 681	43.7	56.3
BERMEJO	22 322	11 581	10 741	107,8	2 562	8.7	10 607	11 715	47.5	52.5
COMANDANTE FERNANDEZ	63 617	31 324	32 293	97.0	1 500	42.4	49 341	14 276	77.6	22.4
CHACABUCO	19 891	10 144	9 747	104,1	1 378	14,4	13 031	6 860	65.5	34.5
DOCE DE OCTUBRE	19 290	9 962	9 328	106,8	3 501	5.5	9 372	9 918	48.6	51.4
F. J. STA. MARIA DE ORO	10 932	5 750	5 182	111,0	2 874	3,8	2 744	8 188	25.1	74.9
GENERAL BELGRANO	9 379	4 938	4 441	111,2	1 218	7,7	3 749	5 630	40.0	60.0
GENERAL DONOVAN	9 905	5 026	4 879	103.0	1 487	6,7	2 181	7 724	22.0	78.0
GENERAL GUEMES	35 526	18 346	17 180	106,8	25 487	1,4	6 544	28 982	18.4	81.6
INDEPENDENCIA	15 468	8 226	7 242	113,6	1 871	8.3	5 530	9 938	35.8	64.2
LIBERTAD	6 902	3 527	3 375	104,5	1 088	6,3	4 386	2 516	63,5	36,5
LDOR. GRAL. SAN MARTIN	45 808	23 671	22 137	106,9	7 800	5.9	18 385	27 423	40.1	59.9
MAIPU	20 255	10 705	9 550	112,1	2 855	7,1	5 027	15 228	24,8	75.2
MAYOR LUIS J FONTANA	39 719	20 139	19 580	102,9	3 708	10,7	28 108	11 611	70,8	29.2
NUEVE DE JULIO	20 902	10 808	10 094	107,1	2 097	10,0	9 349	11 553	44,7	55.3
O'HIGGINS	16 603	8 656	7 747	114,3	1 550	10,5	3 018	13 585	18,2	81,8
PRESIDENTE DE LA PLAZA	10 728	5 561	5 167	107.6	2 284	4,7	4 914	5 814	45,8	54.2
PRIMERO DE MAYO	6 408	3 396	3 012	112,7	1 864	3.4		6 408		100.0
QUITILIPI	25 623	13 270	12 353	107.4	1 545	16.6	9 974	15 649	38.9	61.1
SAN FERNANDO	231 157	113 265	117 892	96,1	3 489	66.3	220 104	11 053	95.2	4.8
SAN LORENZO	12 943	6 808	6 135	111,0	2 135	6,1	3 413	9 530	26.4	73.6
SARGENTO CABRAL	11 260	5 796	5 464	106,1	1 651	6,8		11 260		100.0
TAPENAGA	4 019	2 182	1 837	118,8	6 025	0,7		4 019		100.0
25 DE MAYO	23 762	12 201	11 561	105,5	2 358	10,1	8 775	14 987	36,9	63,1

(1) Fuente: Instituto Geográfico Militar.

Cuadro G.1 - Población total según sexo, densidad y zona urbana o rural, por departamento

DEPARTAMENTO	POBLACION			INDICE DE MASCULINIDAD	SUPERFICIE EN KM2 (1)	HABITANTE POR KM2	POBLACION		% POBLACION	
	TOTAL	VARONES	MUJERES				URBANA	RURAL	URBANA	RURAL
CHUBUT	263 116	136 608	126 508	108,0	224 686	1,2	214 049	49 067	81,4	18,6
BIEDMA	21 689	11 606	10 083	115,1	12 940	1,7	20 478	1 211	94,4	5,6
CUSHAMEN	11 938	6 218	5 720	108,7	16 250	0,7	2 339	9 599	19,6	80,4
ESCALANTE	100 997	52 324	48 673	107,5	14 015	7,2	96 817	4 180	95,9	4,1
FLORENTINO AMEGHINO	1 255	825	430	191,9	16 088	0,1		1 255		100,0
FUTALEUFU	24 018	11 957	12 061	99,1	9 435	2,5	20 221	3 797	84,2	15,8
GAIMAN	7 874	4 268	3 606	118,4	11 076	0,7	2 646	5 228	33,6	66,4
GASTRE	2 159	1 249	910	137,3	16 335	0,1		2 159		100,0
LANGUIÑEO	3 151	1 713	1 438	119,1	15 339	0,2		3 151		100,0
MARTIRES	1 052	611	441	138,5	15 445	0,1		1 052		100,0
PASO DE INDIOS	2 213	1 314	899	146,2	22 300	0,1		2 213		100,0
RAWSON	67 991	33 781	34 210	98,7	3 922	17,3	65 349	2 642	96,1	3,9
RIO SENGUERR	4 865	2 793	2 072	134,8	22 335	0,2		4 865		100,0
SARMIENTO	7 267	4 190	3 077	136,2	14 563	0,5	6 199	1 068	85,3	14,7
TEHUELCHES	4 728	2 587	2 141	120,8	14 750	0,3		4 728		100,0
TELSEN	1 919	1 172	747	156,9	19 893	0,1		1 919		100,0

(1) Fuente: Instituto Geográfico Militar.

Cuadro G.1 - Población total según sexo, densidad y zona urbana o rural, por departamento

DEPARTAMENTO	POBLACION			INDICE DE MASCULINIDAD	SUPERFICIE EN KM2 (1)	HABITANTE POR KM2	POBLACION		% POBLACION	
	TOTAL	VARONES	MUJERES				URBANA	RURAL	URBANA	RURAL
ENTRE RIOS	908 313	449 894	458 419	98,1	78 781	11,5	625 304	283 009	68,8	31,2
COLON	48 658	24 242	24 416	99,3	3 491	13,9	27 530	21 128	56,6	43,4
CONCORDIA	123 190	61 238	61 952	98,8	3 683	33,4	94 222	28 968	76,5	23,5
DIAMANTE	36 952	18 122	18 830	96,2	2 774	13,3	21 306	15 646	57,7	42,3
FEDERACION	41 351	21 222	20 129	105,4	3 760	11,0	25 159	16 192	60,8	39,2
FEDERAL	21 115	10 516	10 599	99,2	5 060	4,2	9 360	11 755	44,3	55,7
FELICIANO	11 598	5 713	5 885	97,1	3 143	3,7	4 999	6 599	43,1	56,9
GUALEGUAY	40 276	19 641	20 635	95,2	7 178	5,6	27 929	12 347	69,3	30,7
GUALEGUAYCHU	91 658	45 892	45 766	100,3	11 586	7,9	62 897	28 761	68,6	31,4
LA PAZ	58 080	29 420	28 660	102,7	6 500	8,9	34 520	23 560	59,4	40,6
NOGOYA	36 651	18 108	18 543	97,7	4 282	8,6	19 169	17 482	52,3	47,7
PARANA	226 050	109 233	116 817	93,5	4 974	45,4	193 052	32 998	85,4	14,6
TALA	23 525	11 919	11 606	102,7	2 663	8,8	13 094	10 431	55,7	44,3
URUGUAY	77 828	38 909	38 919	100,0	5 855	13,3	54 055	23 773	69,5	30,5
VICTORIA	28 231	13 942	14 289	97,6	6 822	4,1	18 894	9 337	66,9	33,1
VILLAGUAY	43 150	21 777	21 373	101,9	7 010	6,2	19 118	24 032	44,3	55,7

(1) Fuente: Instituto Geográfico Militar.

Cuadro G.1 - Población total según sexo, densidad y zona urbana o rural, por departamento

DEPARTAMENTO	POBLACION			INDICE DE MASCULINIDAD	SUPERFICIE EN KM2 (1)	HABITANTE POR KM2	POBLACION		% POBLACION	
	TOTAL	VARONES	MUJERES				URBANA	RURAL	URBANA	RURAL
FORMOSA	295 887	149 782	146 105	102,5	72 066	4,1	164 703	131 184	55,7	44,3
BERMEJO	7 520	3 985	3 535	112,7	12 850	0,6		7 520		100,0
FORMOSA	104 741	51 391	53 350	96,3	6 195	16,9	93 603	11 138	89,4	10,6
LAISHI	11 445	5 974	5 471	109,2	3 480	3,3		11 445		100,0
MATACOS	4 941	2 496	2 445	102,1	4 431	1,1	3 885	1 056	78,6	21,4
PATIÑO	48 836	25 262	23 574	107,2	24 502	2,0	20 807	28 029	42,6	57,4
PILAGAS	14 997	7 929	7 068	112,2	3 041	4,9	2 114	12 883	14,1	85,9
PILCOMAYO	50 875	25 817	25 058	103,0	5 342	9,5	24 479	26 396	48,1	51,9
PIRANE	49 792	25 547	24 245	105,4	8 425	5,9	19 815	29 977	39,8	60,2
RAMON LISTA	2 740	1 381	1 359	101,6	3 800	0,7		2 740		100,0

(1) Fuente: Instituto Geográfico Militar.

Cuadro G.1 - Población total según sexo, densidad y zona urbana o rural, por departamento

DEPARTAMENTO	POBLACION			INDICE DE MASCULINIDAD	SUPERFICIE EN KM2 (1)	HABITANTE POR KM2	POBLACION		% POBLACION	
	TOTAL	VARONES	MUJERES				URBANA	RURAL	URBANA	RURAL
JUJUY	410 008	205 348	204 660	100,3	53 219	7,7	301 943	108 065	73,6	26,4
CAPITAL	167 394	82 197	85 197	96,5	2 384	70,2	152 798	14 596	91,3	8,7
COCHINOCA	7 418	3 355	4 063	82,6	7 837	0,9	2 945	4 473	39,7	60,3
EL CARMEN	44 023	22 830	21 193	107,7	912	48,3	23 598	20 425	53,6	46,4
HUMAHUACA	16 817	8 387	8 430	99,5	3 792	4,4	10 791	6 026	64,2	35,8
LEDESMA	63 556	32 581	30 975	105,2	3 249	19,6	53 267	10 289	83,8	16,2
RINCONADA	3 774	1 891	1 883	100,4	6 407	0,6		3 774		100,0
SAN ANTONIO	2 923	1 514	1 409	107,5	690	4,2		2 923		100,0
SAN PEDRO	57 261	29 050	28 211	103,0	2 150	26,6	43 348	13 913	75,7	24,3
SANTA BARBARA	15 815	8 822	6 993	126,2	4 448	3,6	7 078	8 737	44,8	55,2
SANTA CATALINA	2 920	1 299	1 621	80,1	2 960	1,0		2 920		100,0
SUSQUES	2 184	1 000	1 184	84,5	9 199	0,2		2 184		100,0
TILCARA	7 159	3 553	3 606	98,5	1 845	3,9		7 159		100,0
TUMBAYA	4 210	2 097	2 113	99,2	3 442	1,2		4 210		100,0
VALLE GRANDE	1 693	793	900	88,1	962	1,8		1 693		100,0
YAVI	12 661	5 979	6 882	86,9	2 942	4,4	8 118	4 743	63,1	36,9

(1) Fuente: Instituto Geográfico Militar.

Cuadro G.1 - Población total según sexo, densidad y zona urbana o rural, por departamento

DEPARTAMENTO	POBLACION			INDICE DE MASCULINIDAD	SUPERFICIE EN KM2 (1)	HABITANTE POR KM2	POBLACION		% POBLACION	
	TOTAL	VARONES	MUJERES				URBANA	RURAL	URBANA	RURAL
LA PAMPA	208 260	107 277	100 983	106,2	143 440	1,5	135 110	73 150	64,9	35,1
ATREUCO	8 925	4 752	4 173	113,9	3 580	2,5	2 647	6 278	29,7	70,3
CALEU CALEU	1 674	959	715	134,1	9 078	0,2		1 674		100,0
CAPITAL	54 491	26 916	27 575	97,6	2 525	21,6	51 678	2 813	94,8	5,2
CATRILO	5 451	2 849	2 602	109,5	2 555	2,1	2 046	3 405	37,5	62,5
CONHELO	11 984	6 161	5 823	105,8	5 052	2,4	5 383	6 601	44,9	55,1
CURACO	995	601	394	152,5	13 125	0,1		995		100,0
CHALILEO	1 737	951	786	121,0	8 917	0,2		1 737		100,0
CHAPALEUFU	7 717	4 012	3 705	108,3	2 570	3,0	3 644	4 073	47,2	52,8
CHICAL CO	1 199	657	542	121,2	9 117	0,1		1 199		100,0
GUATRACHE	8 019	4 162	3 857	107,9	3 525	2,3	2 521	5 498	31,4	68,6
HUCAL	7 928	4 132	3 796	108,9	6 047	1,3	2 175	5 753	27,4	72,6
LIHUEL CALEL	764	505	259	195,0	12 460	0,1		764		100,0
LIMAY MAHUIDA	836	523	313	167,1	9 985	0,1		836		100,0
LOVENTUE	7 362	3 785	3 577	105,8	9 235	0,8	3 900	3 462	53,0	47,0
MARACO	32 709	16 313	16 396	99,5	2 555	12,8	30 173	2 536	92,2	7,8
PUELEN	5 660	3 266	2 394	136,4	13 160	0,4	2 778	2 882	49,1	50,9
QUEMU QUEMU	7 807	4 042	3 765	107,4	2 557	3,1	5 022	2 785	64,3	35,7
RANCUL	9 070	4 854	4 216	115,1	4 933	1,8	2 432	6 638	26,8	73,2
REALICO	11 833	6 083	5 750	105,8	2 450	4,8	7 358	4 475	62,2	37,8
TOAY	5 662	3 266	2 396	136,3	5 092	1,1	3 623	2 039	64,0	36,0
TRENEL	5 459	2 920	2 539	115,0	1 955	2,8	2 060	3 399	37,7	62,3
UTRACAN	10 978	5 568	5 410	102,9	12 967	0,8	7 670	3 308	69,9	30,1

(1) Fuente: Instituto Geográfico Militar.

Cuadro G.1 - Población total según sexo, densidad y zona urbana o rural, por departamento

DEPARTAMENTO	POBLACION			INDICE DE MASCULINIDAD	SUPERFICIE EN KM2 (1)	HABITANTE POR KM2	POBLACION		% POBLACION	
	TOTAL	VARONES	MUJERES				URBANA	RURAL	URBANA	RURAL
LA RIOJA	164 217	81 495	82 722	98,5	89 680	1,8	101 247	62 970	61,7	38,3
ARAUCO	8 456	4 208	4 248	99,1	1 992	4,2	4 649	3 807	55,0	45,0
CAPITAL	69 504	33 878	35 626	95,1	13 638	5,1	67 043	2 461	96,5	3,5
CASTRO BARROS	2 996	1 527	1 469	103,9	1 420	2,1		2 996		100,0
CHILECITO	24 590	12 196	12 394	98,4	4 846	5,1	16 219	8 371	66,0	34,0
FAMATINA	4 702	2 420	2 282	106,0	4 587	1,0		4 702		100,0
GRL. ANGEL V PEÑALOZA	2 532	1 288	1 244	103,5	3 106	0,8		2 532		100,0
GENERAL BELGRANO	4 896	2 461	2 435	101,1	2 556	1,9		4 896		100,0
GRL. JUAN F QUIROGA	3 486	1 802	1 684	107,0	2 585	1,3		3 486		100,0
GENERAL LA MADRID	1 111	558	553	100,9	6 179	0,2		1 111		100,0
GENERAL LAVALLE	7 454	3 706	3 748	98,9	9 184	0,8	2 138	5 316	28,7	71,3
GENERAL OCAMPO	5 368	2 750	2 618	105,0	2 135	2,5		5 368		100,0
GENERAL SAN MARTIN	3 647	1 873	1 774	105,6	5 034	0,7		3 647		100,0
GENERAL SARMIENTO	2 276	1 146	1 130	101,4	10 334	0,2		2 276		100,0
GOBERNADOR GORDILLO	8 467	4 225	4 242	99,6	5 549	1,5	6 377	2 090	75,3	24,7
INDEPENDENCIA	1 876	981	895	109,6	7 120	0,3		1 876		100,0
ROSARIO VERA PEÑALOZA	8 653	4 346	4 307	100,9	6 114	1,4	4 821	3 832	55,7	44,3
SANAGASTA	1 295	653	642	101,7	1 711	0,8		1 295		100,0
SAN BLAS DE LOS SAUCES	2 908	1 477	1 431	103,2	1 590	1,8		2 908		100,0

(1) Fuente: Instituto Geográfico Militar.

Cuadro G.1 - Población total según sexo, densidad y zona urbana o rural, por departamento

DEPARTAMENTO	POBLACION			INDICE DE MASCULINIDAD	SUPERFICIE EN KM2	HABITANTE POR KM2	POBLACION		% POBLACION	
	TOTAL	VARONES	MUJERES				URBANA	RURAL	URBANA	RURAL
MENDOZA	1 196 228	586 805	609 423	96,3	148 827	8,0	824 430	371 798	68,9	31,1
CAPITAL	119 088	54 746	64 342	85,1	54	2205,3	119 088		100,0	
GENERAL ALVEAR	41 952	20 547	21 405	96,0	14 448	2,9	24 622	17 330	58,7	41,3
GODOY CRUZ	142 408	67 081	75 327	89,1	75	1898,8	142 408		100.0	
GUAYMALLEN	181 456	87 829	93 627	93,8	164	1106,4	164 670	16 786	90,7	9,3
JUNIN	25 366	12 736	12 630	100,8	263	96,4	7 375	17 991	29,1	70,9
LA PAZ	7 357	3 789	3 568	106,2	7 105	1,0	4 613	2 744	62,7	37,3
LAS HERAS	120 931	59 763	61 168	97,7	8 955	13,5	101 579	19 352	84,0	16,0
LAVALLE	24 325	12 958	11 367	114,0	10 212	2,4	3 307	21 018	13,6	86,4
LUJAN DE CUYO	62 118	31 476	30 642	102,7	4 847	12,8	35 254	26 864	56,8	43,2
MAIPU	97 228	48 229	48 999	98,4	617	157,6	49 778	47 450	51,2	48,8
MALARGUE	16 625	9 136	7 489	122,0	41 317	0,4	9 549	7 076	57,4	42,6
RIVADAVIA	42 907	21 483	21 424	100,3	2 141	20,0	14 901	28 006	34,7	65,3
SAN CARLOS	21 207	10 805	10 402	103,9	11 578	1,8	3 172	18 035	15,0	85,0
SAN MARTIN	87 608	43 438	44 170	98,3	1 504	58,3	45 201	42 407	51,6	48,4
SAN RAFAEL	144 653	71 116	73 737	96,4	31 235	4,6	78 483	66 370	54,2	45,8
SANTA ROSA	14 703	7 786	6 917	112,6	8 510	1,7		14 703		100,0
TUNUYAN	29 407	14 884	14 523	102,5	3 317	8,9	14 719	14 688	50,1	49,9
TUPUNGATO	16 689	9 003	7 686	117,1	2 485	6,7	5 711	10 978	34,2	65,8

(1) Fuente: Instituto Geográfico Militar.

Cuadro G.1 - Población total según sexo, densidad y zona urbana o rural, por departamento

DEPARTAMENTO	POBLACION			INDICE DE MASCULINIDAD	SUPERFICIE EN KM2 (1)	HABITANTE POR KM2	POBLACION		% POBLACION	
	TOTAL	VARONES	MUJERES				URBANA	RURAL	URBANA	RURAL
MISIONES	588 977	298 528	290 449	102,8	29 801	19,8	297 095	291 882	50,4	49,6
APOSTOLES	22 968	12 062	10 906	110,6	1 460	15,7	13 500	9 468	58,8	41,2
CAINGUAS	37 026	18 909	18 117	104,4	1 608	23,0	6 071	30 955	16,4	83,6
CANDELARIA	10 214	5 244	4 970	105,5	875	11,7	3 955	6 259	38,7	61,3
CAPITAL	150 924	72 974	77 950	93,6	587	257,1	143 889	7 035	95,3	4,7
CONCEPCION	7 352	3 748	3 604	104,0	726	10,1	2 771	4 581	37,7	62,3
ELDORADO	38 658	19 726	18 932	104,2	1 260	30,7	23 112	15 546	59,8	40,2
GENERAL MANUEL BELGRANO	11 987	6 355	5 632	112,8	3 275	3,7	2 106	9 881	17,6	82,4
GUARANI	28 823	14 804	14 019	105,6	3 314	8,7	4 946	23 877	17,2	82,8
IGUAZU	35 001	18 511	16 490	112,3	3 455	10,1	15 974	19 027	45,6	54,4
LEANDRO N ALEM	31 075	15 864	15 211	104,3	1 185	26,2	10 771	20 304	34,7	65,3
LDOR. GRL. SAN MARTIN	29 861	15 329	14 552	105,3	1 524	19,6	8 160	21 721	27,3	72,7
MONTECARLO	25 405	13 105	12 300	106,5	1 723	14,7	10 993	14 412	43,3	56,7
OBERA	73 673	37 455	36 218	103,4	1 620	45,5	30 296	43 377	41,1	58,9
SAN IGNACIO	38 587	19 942	18 645	107,0	1 607	24,0	11 326	27 261	29,4	70,6
SAN JAVIER	14 280	7 334	6 946	105,6	536	26,6	4 777	9 503	33,5	66,5
SAN PEDRO	12 631	6 567	6 064	108,3	3 407	3,7	4 448	8 183	35,2	64,8
25 DE MAYO	20 492	10 599	9 893	107,1	1 639	12,5		20 492		100,0

(1) Fuente: Instituto Geográfico Militar.

Cuadro G.1 - Población total según sexo, densidad y zona urbana o rural, por departamento

DEPARTAMENTO	POBLACION			INDICE DE MASCULINIDAD	SUPERFICIE EN KM2 (1)	HABITANTE POR KM2	POBLACION		% POBLACION	
	TOTAL	VARONES	MUJERES				URBANA	RURAL	URBANA	RURAL
NEUQUEN	243 850	126 048	117 802	107,0	94 078	2,6	185 608	58 242	76,1	23,9
ALUMINE	3 842	1 990	1 852	107,5	4 660	0,8		3 842		100,0
AÑELO	2 602	1 594	1 008	158,1	11 655	0,2		2 602		100,0
CATAN LIL	1 970	1 049	921	113,9	5 490	0,4		1 970		100,0
COLLON CURA	1 951	1 050	901	116,5	5 730	0,3		1 951		100,0
CONFLUENCIA	156 135	78 251	77 884	100,5	7 352	21,2	144 583	11 552	92,6	7,4
CHOS MALAL	7 365	3 716	3 649	101,8	4 330	1,7	4 821	2 544	65,5	34,5
HUILICHES	7 550	4 242	3 308	128,2	4 012	1,9	5 679	1 871	75,2	24,8
LACAR	14 193	8 060	6 133	131,4	4 930	2,9	12 239	1 954	86,2	13,8
LONCOPUE	3 919	2 038	1 881	108,3	5 506	0,7		3 919		100,0
LOS LAGOS	2 566	1 465	1 101	133,1	4 230	0,6		2 566		100,0
MINAS	4 366	2 277	2 089	109,0	6 225	0,7		4 366		100,0
NORQUIN	3 350	1 799	1 551	116,0	5 545	0,6		3 350		100,0
PEHUENCHES	3 872	2 294	1 578	145,4	8 720	0,4		3 872		100,0
PICUNCHES	5 111	2 926	2 185	133,9	5 913	0,9		5 111		100,0
PICUN LEUFU	2 079	1 140	939	121,4	4 580	0,5		2 079		100,0
ZAPALA	22 979	12 157	10 822	112,3	5 200	4,4	18 286	4 693	79,6	20,4

(1) Fuente: Instituto Geográfico Militar.

Cuadro G.1 - Población total según sexo, densidad y zona urbana o rural, por departamento

DEPARTAMENTO	POBLACION			INDICE DE MASCULINIDAD	SUPERFICIE EN KM2 (1)	HABITANTE POR KM2	POBLACION		% POBLACION	
	TOTAL	VARONES	MUJERES				URBANA	RURAL	URBANA	RURAL
RIO NEGRO	383 354	195 532	187 822	104,1	203 013	1,9	275 373	107 981	71,8	28,2
ADOLFO ALSINA	28 350	14 206	14 144	100,4	8 813	3,2	24 346	4 004	85,9	14,1
AVELLANEDA	22 523	11 833	10 690	110,7	20 379	1,1	12 203	10 320	54,2	45,8
BARILOCHE	60 334	30 592	29 742	102,9	5 415	11,1	53 990	6 344	89,5	10,5
EL CUY	3 631	2 136	1 495	142,9	22 475	0,2		3 631		100,0
GENERAL CONESA	6 094	3 212	2 882	111,5	9 765	0,6	3 579	2 515	58,7	41,3
GENERAL ROCA	203 684	102 846	100 838	102,0	14 655	13,9	148 484	55 200	72,9	27,1
9 DE JULIO	3 537	1 924	1 613	119,3	25 597	0,1		3 537		100,0
ÑORQUINCO	2 724	1 518	1 206	125,9	8 413	0,3		2 724		100,0
PICHI MAHUIDA	11 235	5 753	5 482	104,9	15 378	0,7	7 397	3 838	65,8	34,2
PILCANIYEU	4 486	2 516	1 970	127,7	10 545	0,4		4 486		100,0
SAN ANTONIO	19 756	10 111	9 645	104,8	14 015	1,4	18 314	1 442	92,7	7,3
VALCHETA	5 370	2 830	2 540	111,4	20 457	0,3	2 994	2 376	55,8	44,2
25 DE MAYO -	11 630	6 055	5 575	108,6	27 106	0,4	4 066	7 564	35,0	65,0

(1) Fuente: Instituto Geográfico Militar.

Cuadro G.1 - Población total según sexo, densidad y zona urbana o rural, por departamento

DEPARTAMENTO	POBLACION			INDICE DE MASCULINIDAD	SUPERFICIE EN KM2 (1)	HABITANTE POR KM2	POBLACION		% POBLACION	
	TOTAL	VARONES	MUJERES				URBANA	RURAL	URBANA	RURAL
SALTA	662 870	329 847	333 023	99,0	154 775	4,3	476 153	186 717	71,8	28,2
ANTA	34 774	18 923	15 851	119,4	21 742	1,6	13 049	21 725	37,5	62,5
CACHI	5 457	2 729	2 728	100,0	2 925	1,9		5 457		100,0
CAFAYATE	7 429	3 751	3 678	102,0	1 570	4,7	5 027	2 402	67,7	32,3
CAPITAL	265 995	125 897	140 098	89,9	1 722	154,5	260 744	5 251	98,0	2,0
CERRILLOS	15 951	8 227	7 724	106,5	640	24,9	7 994	7 957	50,1	49,9
CHICOANA	13 540	7 109	6 431	110,5	910	14,9	3 368	10 172	24,9	75,1
GENERAL SAN MARTIN	80 793	40 904	39 889	102,5	16 257	5,0	61 844	18 949	76,5	23,5
GENERAL GUEMES	29 097	15 003	14 094	106,4	2 365	12,3	21 672	7 425	74,5	25,5
GUACHIPAS	2 595	1 435	1 160	123,7	2 785	0,9		2 595		100,0
IRUYA	4 393	2 068	2 325	88,9	3 515	1,2		4 393		100,0
LA CALDERA	3 630	2 018	1 612	125,2	867	4,2		3 630		100,0
LA CANDELARIA	3 939	2 103	1 836	114,5	1 525	2,6		3 939		100,0
LA POMA	1 384	623	761	81,9	4 447	0,3		1 384		100,0
LA VIÑA	5 706	2 996	2 710	110,6	2 152	2,7	2 247	3 459	39,4	60,6
LOS ANDES	4 062	2 219	1 843	120,4	25 636	0,2	2 360	1 702	58,1	41,9
METAN	30 866	15 538	15 328	101,4	4 865	6,3	22 246	8 620	72,1	27,9
MOLINOS	4 704	2 219	2 485	89,3	3 600	1,3		4 704		100,0
ORAN	76 397	39 579	36 818	107,5	11 892	6,4	48 934	27 463	64,1	35,9
RIVADAVIA	17 655	9 067	8 588	105,6	25 951	0,7		17 655		100,0
ROSARIO DE LA FRONTE	20 677	10 497	10 180	103,1	5 262	3,9	13 568	7 109	65,6	34,4
ROSARIO DE LERMA	20 623	10 439	10 184	102,5	5 110	4,0	13 100	7 523	63,5	36,5
SAN CARLOS	5 980	3 089	2 891	106,8	5 125	1,2		5 980		100,0
SANTA VICTORIA	7 223	3 414	3 809	89,6	3 912	1,8		7 223		100,0

(1) Fuente: Instituto Geográfico Militar.

Cuadro G.1 - Población total según sexo, densidad y zona urbana o rural, por departamento

DEPARTAMENTO	POBLACION			INDICE DE MASCULINIDAD	SUPERFICIE EN KM2 (1)	HABITANTE POR KM2	POBLACION		% POBLACION	
	TOTAL	VARONES	MUJERES				URBANA	RURAL	URBANA	RURAL
SAN JUAN	465 976	227 514	238 462	95,4	89 651	5,2	335 376	130 600	72,0	28,0
ALBARDON	14 747	7 340	7 407	99,1	945	15,6	2 552	12 195	17,3	82,7
ANGACO	7 857	3 972	3 885	102,2	1 865	4,2		7 857		100,0
CALINGASTA	7 290	3 896	3 394	114,8	22 589	0,3		7 290		100,0
CAPITAL	118 046	54 040	64 006	84,4	30	3934,9	118 046		100,0	
CAUCETE	23 668	11 904	11 764	101,2	7 502	3,2	14 519	9 149	61,3	38,7
CHIMBAS	36 399	18 026	18 373	98,1	62	587,1	34 167	2 232	93,9	6,1
IGLESIA	4 795	2 607	2 188	119,1	19 801	0,2		4 795		100,0
JACHAL	18 863	9 448	9 415	100,4	14 749	1,3	8 873	9 990	47,0	53,0
9 DE JULIO	5 189	2 721	2 468	110,3	185	28,0		5 189		100,0
POCITO	27 672	14 153	13 519	104,7	515	53,7	9 547	18 125	34,5	65,5
RAWSON	76 046	36 946	39 100	94,5	300	253,5	66 693	9 353	87,7	12,3
RIVADAVIA	44 303	21 444	22 859	93,8	157	282,2	41 897	2 406	94,6	5,4
SAN MARTIN	7 738	3 992	3 746	106,6	435	17,8		7 738		100,0
SANTA LUCIA	35 180	17 007	18 173	93,6	45	781,8	28 666	6 514	81,5	18,5
SARMIENTO	14 986	7 834	7 152	109,5	2 782	5,4	2 583	12 403	17,2	82,8
ULLUN	2 895	1 493	1 402	106,5	4 391	0,7	2 038	857	70,4	29,6
VALLE FERTIL	5 418	2 869	2 549	112,6	6 419	0,8	2 530	2 888	46,7	53,3
25 DE MAYO	12 455	6 498	5 957	109,1	4 519	2,8	3 265	9 190	26,2	73,8
ZONDA	2 429	1 324	1 105	119,8	2 360	1,0		2 429		100,0

(1) Fuente: Instituto Geográfico Militar.

Cuadro G.1 - Población total según sexo, densidad y zona urbana o rural, por departamento

DEPARTAMENTO	POBLACION			INDICE DE MASCULINIDAD	SUPERFICIE EN KM2 (1)	HABITANTE POR KM2	POBLACION		% POBLACION	
	TOTAL	VARONES	MUJERES				URBANA	RURAL	URBANA	RURAL
SAN LUIS	214 416	108 258	106 158	102,0	76 748	2,8	150 170	64 246	70,0	30,0
AYACUCHO	14 754	7 661	7 093	108,0	9 681	1,5	6 016	8 738	40,8	59,2
BELGRANO	5 043	2 781	2 262	122,9	6 626	0,8		5 043		100,0
CORONEL PRINGLES	10 805	5 960	4 845	123,0	4 484	2,4	4 320	6 485	40,0	60,0
CHACABUCO	12 583	6 533	6 050	108,0	2 651	4,7	5 276	7 307	41,9	58,1
GENERAL PEDERNERA	64 661	32 396	32 265	100,4	15 057	4,3	57 338	7 323	88,7	11,3
GOBERNADOR DUPUY	8 753	4 799	3 954	121,4	19 632	0,4		8 753		100,0
JUNIN	10 933	5 565	5 368	103,7	2 476	4,4	6 221	4 712	56,9	43,1
LA CAPITAL	80 094	38 894	41 200	94,4	13 120	6,1	70 999	9 095	88,6	11,4
LDOR. GRL. SAN MARTIN	6 790	3 669	3 121	117,6	3 021	2,2		6 790		100,0

(1) Fuente: Instituto Geográfico Militar.

Cuadro G.1 - Población total según sexo, densidad y zona urbana o rural, por departamento

DEPARTAMENTO	POBLACION			INDICE DE MASCULINIDAD	SUPERFICIE EN KM2 (1)	HABITANTE POR KM2	POBLACION		% POBLACION	
	TOTAL	VARONES	MUJERES				URBANA	RURAL	URBANA	RURAL
SANTA CRUZ	114 941	64 439	50 502	127,6	243 943	0,5	99 776	15 165	86,8	13,2
CORPEN AIKE	5 555	3 635	1 920	189,3	26 350	0,2	4 858	697	87,5	12,5
DESEADO	40 576	21 939	18 637	117,7	63 784	0,6	37 055	3 521	91,3	8,7
GUER AIKE	56 114	31 546	24 568	128,4	33 641	1,7	51 486	4 628	91,8	8,2
LAGO ARGENTINO	2 517	1 630	887	183,8	37 292	0,1		2 517		100,0
LAGO BUENOS AIRES	3 489	2 012	1 477	136,2	28 609	0,1	2 093	1 396	60,0	40,0
MAGALLANES	4 627	2 446	2 181	112,2	19 805	0,2	4 284	343	92,6	7,4
RIO CHICO	2 063	1 231	832	148,0	34 262	0,1		2 063		100,0

(1) Fuente: Instituto Geográfico Militar.

Cuadro G.1 - Población total según sexo, densidad y zona urbana o rural, por departamento

DEPARTAMENTO	POBLACION			INDICE DE MASCULINIDAD	SUPERFICIE EN KM2 (1)	HABITANTE POR KM2	POBLACION		% POBLACION	
	TOTAL	VARONES	MUJERES				URBANA	RURAL	URBANA	RURAL
SANTA FE	2 465 546	1 213 739	1 251 807	97,0	133 007	18,5	2 022 790	442 756	82,0	18,0
BELGRANO	34 966	17 772	17 194	103,4	2 386	14,7	26 897	8 069	76,9	23,1
CASEROS	69 317	34 843	34 474	101,1	3 449	20,1	54 020	15 297	77,9	22,1
CASTELLANOS	122 140	60 597	61 543	98,5	6 600	18,5	85 322	36 818	69,9	30,1
CONSTITUCION	73 286	37 159	36 127	102,9	3 225	22,7	56 784	16 502	77,5	22,5
GARAY	16 072	8 625	7 447	115,8	3 964	4,1	3 880	12 192	24,1	75,9
GENERAL LOPEZ	154 394	77 914	76 480	101,9	11 558	13,4	117 174	37 220	75,9	24,1
GENERAL OBLIGADO	115 112	58 002	57 110	101,6	10 943	10,5	67 057	48 055	58,3	41,7
IRIONDO	59 853	30 330	29 523	102,7	3 184	18,8	41 736	18 117	69,7	30,3
LA CAPITAL	381 449	182 933	198 516	92,2	3 055	124,9	351 430	30 019	92,1	7,9
LAS COLONIAS	78 559	39 390	39 169	100,6	6 439	12,2	44 110	34 449	56,1	43,9
9 DE JULIO	26 653	14 018	12 635	110,9	16 730	1,6	10 522	16 131	39,5	60,5
ROSARIO	938 120	451 038	487 082	92,6	1 890	496,4	901 662	36 458	96,1	3,9
SAN CRISTOBAL	61 905	31 082	30 823	100,8	14 850	4,2	37 256	24 649	60,2	39,8
SAN JAVIER	23 845	12 261	11 584	105,8	6 929	3,4	11 577	12 268	48,6	51,4
SAN JERONIMO	65 159	33 373	31 786	105,0	4 282	15,2	41 482	23 677	63,7	36,3
SAN JUSTO	33 533	17 040	16 493	103,3	5 575	6,0	16 916	16 617	50,4	49,6
SAN LORENZO	110 631	55 957	54 674	102,3	1 867	59,3	96 891	13 740	87,6	12,4
SAN MARTIN	51 482	25 775	25 707	100,3	4 860	10,6	36 249	15 233	70,4	29,6
VERA	49 070	25 630	23 440	109,3	21 221	2,3	21 825	27 245	44,5	55,5

(1) Fuente: Instituto Geográfico Militar.

Cuadro G.1 - Población total según sexo, densidad y zona urbana o rural, por departamento

DEPARTAMENTO	POBLACION			INDICE DE MASCULINIDAD	SUPERFICIE EN KM2 (1)	HABITANTE POR KM2	POBLACION		% POBLACION	
	TOTAL	VARONES	MUJERES				URBANA	RURAL	URBANA	RURAL
SANTIAGO DEL ESTERO	594 920	296 326	298 594	99,2	135 254	4,4	308 945	285 975	51,9	48,1
AGUIRRE	5 804	3 130	2 674	117,1	3 692	1,6	2 369	3 435	40,8	59,2
ALBERDI	11 958	6 285	5 673	110,8	13 507	0,9	2 702	9 256	22,6	77,4
ATAMISQUI	8 716	4 079	4 637	88,0	2 259	3,9	2 351	6 365	27,0	73,0
AVELLANEDA	16 662	8 469	8 193	103,4	3 902	4,3		16 662		100,0
BANDA	80 834	39 918	40 916	97,6	3 597	22,5	52 969	27 865	65,5	34,5
BELGRANO	4 982	2 615	2 367	110,5	3 314	1,5		4 982		100,0
BRIG. JUAN F. IBARRA	12 720	6 595	6 125	107,7	9 139	1,4	4 008	8 712	31,5	68,5
CAPITAL	164 867	76 159	86 708	90,1	2 116	77,9	148 758	16 109	90,2	9,8
COPO	18 387	9 521	8 866	107,4	12 807	1,4	6 942	11 445	37,8	62,2
CHOYA	29 144	14 595	14 549	100,3	8 077	3,6	20 888	8 256	71,7	28,3
FIGUEROA	16 118	8 228	7 890	104,3	6 695	2,4		16 118		100,0
GENERAL TABOADA	27 445	13 762	13 683	100,6	6 040	4,5	15 099	12 346	55,0	45,0
GUASAYAN	6 542	3 328	3 214	103,5	2 588	2,5		6 542		100,0
JIMENEZ	11 852	6 078	5 774	105,3	4 832	2,5		11 852		100,0
LORETO	14 161	7 019	7 142	98,3	3 337	4,2	6 256	7 905	44,2	55,8
MITRE	2 095	1 116	979	114,0	2 807	0,7		2 095		100,0
MORENO	26 492	13 853	12 639	109,6	16 127	1,6	9 000	17 492	34,0	66,0
OJO DE AGUA	11 757	5 666	6 091	93,0	6 219	1,9	2 976	8 781	25,3	74,7
PELLEGRINI	16 272	8 234	8 038	102,4	7 840	2,1		16 272		100,0
QUEBRACHOS	9 902	4 937	4 965	99,4	3 407	2,9	2 553	7 349	25,8	74,2
RIO HONDO	38 813	20 044	18 769	106,8	2 124	18,3	20 772	18 041	53,5	46,5
RIVADAVIA	4 240	2 273	1 967	115,6	1 017	4,2		4 240		100,0
ROBLES	26 834	14 072	12 762	110,3	1 424	18,8	11 302	15 532	42,1	57,9
SALAVINA	9 612	4 893	4 719	103,7	3 562	2,7		9 612		100,0
SAN MARTIN	8 449	4 138	4 311	96,0	2 097	4,0		8 449		100,0
SARMIENTO	3 627	1 848	1 779	103,9	1 549	2,3		3 627		100,0
SILIPICA	6 635	3 471	3 164	109,7	1 179	5,6		6 635		100,0

(1) Fuente: Instituto Geográfico Militar.

Cuadro G.1 - Población total según sexo, densidad y zona urbana o rural, por departamento

DEPARTAMENTO	POBLACION			INDICE DE MASCULINIDAD	SUPERFICIE EN KM2 (1)	HABITANTE POR KM2	POBLACION		% POBLACION	
	TOTAL	VARONES	MUJERES				URBANA	RURAL	URBANA	RURAL
TUCUMAN	972 655	481 536	491 119	98,0	22 524	43,2	689 444	283 211	70,9	29,1
BURRUYACU	28 169	15 215	12 954	117,5	3 605	7,8		28 169		100,0
CRUZ ALTA	112 451	57 260	55 191	103,7	1 255	89,6	73 216	39 235	65,1	34,9
CHICLIGASTA	56 147	28 356	27 791	102,0	1 267	44,3	33 673	22 474	60,0	40,0
FAMAILLA	25 164	13 134	12 030	109,2	427	58,9	12 685	12 479	50,4	49,6
GRANEROS	10 718	5 581	5 137	108,6	1 678	6,4	2 152	8 566	20,1	79,9
JUAN B ALBERDI	20 330	10 109	10 221	98,9	730	27,8	9 794	10 536	48,2	51,8
LA COCHA	11 796	6 327	5 469	115,7	917	12,9	2 046	9 750	17,3	82,7
LEALES	46 705	24 207	22 498	107,6	2 027	23,0	9 202	37 503	19,7	80,3
LULES	37 776	19 322	18 454	104,7	540	70,0	24 477	13 299	64,8	35,2
MONTEROS	49 921	25 362	24 559	103,3	1 169	42,7	27 510	22 411	55,1	44,9
RIO CHICO	42 107	21 387	20 720	103,2	585	72,0	24 674	17 433	58,6	41,4
SAN MIGUEL DE TUCUMAN	395 373	187 016	208 357	89,8	904	393,0	394 117	1 256	99,7	0,3
SIMOCA	31 223	16 341	14 882	109,8	1 261	24,8	4 420	26 803	14,2	85,8
TAFI DEL VALLE	7 909	4 031	3 878	103,9	2 741	2,9		7 909		100,0
TAFI VIEJO	57 837	28 354	29 483	96,2	1 210	47,8	47 567	10 270	82,2	17,8
TRANCAS	11 270	5 908	5 362	110,2	2 862	3,9		11 270		100,0
YERBA BUENA	27 759	13 626	14 133	96,4	160	173,5	23 911	3 848	86,1	13,9

(1) Fuente: Instituto Geográfico Militar.

Cuadro G.2 - Población según sexo y edad Total - Urbana - Rural

EDAD	POBLACION									INDICE DE MASCULINIDAD		
	TOTAL	VARONES	MUJERES	URBANA			RURAL					
				TOTAL	VARONES	MUJERES	TOTAL	VARONES	MUJERES	TOTAL	URBANA	RURAL
19 PARTIDOS G.B.A.												
TOTAL	6 843 201	3 368 183	3 475 018	6 786 748	3 336 307	3 450 441	56 453	31 876	24 577	96,9	96,7	129,7
0 - 4	778 594	394 531	384 063	770 962	390 617	380 345	7 632	3 914	3 718	102,7	102,7	105,3
5 - 9	675 629	342 125	333 504	669 418	338 862	330 556	6 211	3 263	2 948	102,6	102,5	110,7
10 - 14	586 335	295 774	290 561	581 143	293 178	287 965	5 192	2 596	2 596	101,8	101,8	100,0
15 - 19	551 693	276 518	275 375	544 637	271 395	273 242	7 256	5 123	2 133	100,4	99,3	240,2
20 - 24	553 113	277 052	276 061	547 777	273 983	273 794	5 336	3 069	2 267	100,4	100,1	135,4
25 - 29	534 427	264 139	270 288	530 016	261 610	268 406	4 411	2 529	1 882	97,7	97,5	134,4
30 - 34	507 432	251 599	255 833	503 716	249 434	254 282	3 716	2 165	1 551	98,3	98,1	139,6
35 - 39	442 734	218 964	223 770	439 655	217 394	222 261	3 079	1 570	1 509	97,9	97,8	104,0
40 - 44	396 933	198 522	198 411	393 967	196 693	197 274	2 966	1 829	1 137	100,1	99,7	160,9
45 - 49	386 209	192 193	194 016	383 521	190 759	192 762	2 688	1 434	1 254	99,1	99,0	114,4
50 - 54	374 596	180 953	193 643	372 502	179 829	192 673	2 094	1 124	970	93,4	93,3	115,9
55 - 59	320 939	157 026	163 913	319 053	156 033	163 020	1 886	993	893	95,8	95,7	111,2
60 - 64	229 254	107 385	121 869	227 819	106 512	121 307	1 435	873	562	88,1	87,8	155,3
65 - 69	193 957	86 769	107 188	192 798	86 167	106 631	1 159	602	557	81,0	80,8	108,1
70 - 74	139 363	58 534	80 829	138 845	58 240	80 605	518	294	224	72,4	72,3	131,3
75 - 79	94 529	39 474	55 055	93 989	39 132	54 857	540	342	198	71,7	71,3	172,7
80 - 84	49 852	17 703	32 149	49 618	17 596	32 022	234	107	127	55,1	54,9	84,3
85 Y MAS	27 412	8 922	18 490	27 312	8 873	18 439	100	49	51	48,3	48,1	96,1
RESTO DE BUENOS AIRES												
TOTAL	4 022 207	2 013 999	2 008 208	3 335 765	1 634 756	1 701 009	686 442	379 243	307 199	100,3	96,1	123,5
0 - 4	412 411	209 919	202 492	340 547	173 130	167 417	71 864	36 789	35 075	103,7	103,4	104,9
5 - 9	366 670	186 157	180 513	303 617	154 063	149 554	63 053	32 094	30 959	103,1	103,0	103,7
10 - 14	326 020	165 569	160 451	269 006	135 648	133 358	57 014	29 921	27 093	103,2	101,7	110,4
15 - 19	319 297	164 244	155 053	266 028	134 822	131 206	53 269	29 422	23 847	105,9	102,8	123,4
20 - 24	302 904	153 984	148 920	251 930	125 480	126 450	50 974	28 504	22 470	103,4	99,2	126,9
25 - 29	295 336	148 697	146 639	245 315	121 411	123 904	50 021	27 286	22 735	101,4	98,0	120,0
30 - 34	288 369	146 141	142 228	238 640	118 596	120 044	49 729	27 545	22 184	102,8	98,8	124,2
35 - 39	256 366	130 666	125 700	212 216	105 536	106 680	44 150	25 130	19 020	104,0	98,9	132,1
40 - 44	236 639	120 807	115 832	194 088	96 533	97 555	42 551	24 274	18 277	104,3	99,0	132,8
45 - 49	230 370	118 549	111 821	188 634	93 917	94 717	41 736	24 632	17 104	106,0	99,2	144,0
50 - 54	227 304	113 945	113 359	187 163	90 375	96 808	40 121	23 570	16 551	100,5	93,4	142,4
55 - 59	205 708	101 105	104 603	170 133	80 042	90 091	35 575	21 063	14 512	96,7	88,8	145,1
60 - 64	168 964	80 728	88 236	140 312	64 164	76 148	28 652	16 564	12 088	91,5	84,3	137,0
65 - 69	148 091	69 783	78 308	124 303	55 894	68 409	23 788	13 889	9 899	89,1	81,7	140,3
70 - 74	106 880	48 938	57 942	91 276	39 967	51 309	15 604	8 971	6 633	84,5	77,9	135,2
75 - 79	70 061	31 076	38 985	59 935	25 535	34 400	10 126	5 541	4 585	79,7	74,2	120,9
80 - 84	38 036	15 417	22 619	33 034	12 870	20 164	5 002	2 547	2 455	68,2	63,8	103,7
85 Y MAS	22 781	8 274	14 507	19 568	6 773	12 795	3 213	1 501	1 712	57,0	52,9	87,7

Cuadro G.2 - Población según sexo y edad Total - Urbana - Rural

EDAD	POBLACION									INDICE DE MASCULINIDAD		
	TOTAL	VARONES	MUJERES	URBANA			RURAL					
				TOTAL	VARONES	MUJERES	TOTAL	VARONES	MUJERES	TOTAL	URBANA	RURAL
CATAMARCA												
TOTAL	**207 717**	**102 668**	**105 049**	**119 513**	**57 339**	**62 174**	**88 204**	**45 329**	**42 875**	**97,7**	**92,2**	**105,7**
0 - 4	29 963	15 003	14 960	16 773	8 348	8 425	13 190	6 655	6 535	100,3	99,1	101,8
5 - 9	25 733	12 991	12 742	14 195	7 124	7 071	11 538	5 867	5 671	102,0	100,7	103,5
10 - 14	22 967	11 583	11 384	12 486	6 172	6 314	10 481	5 411	5 070	101,7	97,8	106,7
15 - 19	18 898	9 542	9 356	11 575	5 518	6 057	7 323	4 024	3 299	102,0	91,1	122,0
20 - 24	16 020	7 699	8 321	9 642	4 489	5 353	6 178	3 210	2 968	92,5	83,9	108,2
25 - 29	14 995	7 412	7 583	9 271	4 449	4 822	5 724	2 963	2 761	97,7	92,3	107,3
30 - 34	13 089	6 574	6 515	8 146	3 963	4 183	4 943	2 611	2 332	100,9	94,7	112,0
35 - 39	11 227	5 610	5 617	6 831	3 328	3 503	4 396	2 282	2 114	99,9	95,0	107,9
40 - 44	9 388	4 661	4 727	5 495	2 685	2 810	3 893	1 976	1 917	98,6	95,6	103,1
45 - 49	9 096	4 370	4 726	5 320	2 451	2 869	3 776	1 919	1 857	92,5	85,4	103,3
50 - 54	8 775	4 156	4 619	5 074	2 331	2 743	3 701	1 825	1 876	90,0	85,0	97,3
55 - 59	7 319	3 554	3 765	4 246	1 983	2 263	3 073	1 571	1 502	94,4	87,6	104,6
60 - 64	5 966	2 903	3 063	3 168	1 480	1 688	2 798	1 423	1 375	94,8	87,7	103,5
65 - 69	5 079	2 483	2 596	2 677	1 221	1 456	2 402	1 262	1 140	95,6	83,9	110,7
70 - 74	3 839	1 859	1 980	1 867	840	1 027	1 972	1 019	953	93,9	81,8	106,9
75 - 79	2 686	1 200	1 486	1 294	526	768	1 392	674	718	80,8	68,5	93,9
80 - 84	1 574	691	883	742	284	458	832	407	425	78,3	62,0	95,8
85 Y MAS	1 103	377	726	511	147	364	592	230	362	51,9	40,4	63,5
CORDOBA												
TOTAL	**2 407 754**	**1 184 813**	**1 222 941**	**1 943 557**	**937 897**	**1 005 660**	**464 197**	**246 916**	**217 281**	**96,9**	**93,3**	**113,6**
0 - 4	267 633	135 076	132 557	214 461	108 243	106 218	53 172	26 833	26 339	101,9	101,9	101,9
5 - 9	228 011	115 713	112 298	162 052	82 181	79 871	45 959	23 532	22 427	103,0	102,6	104,9
10 - 14	207 927	104 895	103 032	164 050	82 004	82 046	43 877	22 841	20 986	101,8	99,9	109,1
15 - 19	206 855	103 568	103 287	166 386	81 515	84 871	40 469	22 053	18 416	100,3	96,0	119,7
20 - 24	193 033	95 886	97 147	158 347	77 551	80 796	34 686	18 335	16 351	98,7	96,0	112,1
25 - 29	183 776	90 908	92 868	151 212	73 355	77 857	32 564	17 553	15 011	97,9	94,2	116,9
30 - 34	170 585	84 262	86 323	138 698	67 193	71 505	31 887	17 069	14 818	97,6	94,0	115,2
35 - 39	151 544	75 300	76 244	122 144	59 124	63 020	29 400	16 176	13 224	98,8	93,8	122,3
40 - 44	136 501	67 501	69 000	110 059	53 037	57 022	26 442	14 464	11 978	97,8	93,0	120,8
45 - 49	132 652	66 158	66 494	106 430	51 713	54 717	26 222	14 445	11 777	99,5	94,5	122,7
50 - 54	127 621	62 241	65 380	103 425	48 777	54 648	24 196	13 464	10 732	95,2	89,3	125,5
55 - 59	113 208	54 191	59 017	91 774	42 387	49 387	21 434	11 804	9 630	91,8	85,8	122,6
60 - 64	89 514	41 424	48 090	72 142	31 880	40 262	17 372	9 544	7 828	86,1	79,2	121,9
65 - 69	78 172	36 073	42 099	63 569	28 045	35 524	14 603	8 028	6 575	85,7	78,9	122,1
70 - 74	54 773	24 611	30 162	45 123	19 557	25 566	9 650	5 054	4 596	81,6	76,5	110,0
75 - 79	37 150	16 082	21 068	30 200	12 655	17 545	6 950	3 427	3 523	76,3	72,1	97,3
80 - 84	18 369	7 300	11 069	14 985	5 790	9 195	3 384	1 510	1 874	65,9	63,0	80,6
85 Y MAS	10 430	3 824	6 606	8 500	2 890	5 610	1 930	734	1 196	53,2	51,5	61,4

Cuadro G.2 - Población según sexo y edad Total - Urbana - Rural

EDAD	POBLACION									INDICE DE MASCULINIDAD		
	TOTAL	VARONES	MUJERES	URBANA			RURAL			TOTAL	URBANA	RURAL
				TOTAL	VARONES	MUJERES	TOTAL	VARONES	MUJERES			
CORRIENTES												
TOTAL	661 454	327 744	333 710	425 880	204 517	221 363	235 574	123 227	112 347	98,2	92,4	109,7
0 - 4	90 738	45 632	45 106	56 123	28 007	28 116	34 615	17 625	16 990	101,2	99,6	103,7
5 - 9	80 498	40 632	39 866	48 492	24 374	24 118	32 006	16 258	15 748	101,9	101,1	103,2
10 - 14	75 878	38 429	37 449	45 346	22 186	23 160	30 532	16 243	14 289	102,6	95,8	113,7
15 - 19	69 393	35 762	33 631	45 414	22 234	23 180	23 979	13 528	10 451	106,3	95,9	129,4
20 - 24	54 143	25 907	28 236	37 578	17 392	20 186	16 565	8 515	8 050	91,8	86,2	105,8
25 - 29	48 429	24 193	24 236	33 879	16 403	17 476	14 550	7 790	6 760	99,8	93,9	115,2
30 - 34	40 330	20 209	20 121	27 757	13 482	14 275	12 573	6 727	5 846	100,4	94,4	115,1
35 - 39	34 335	16 992	17 343	23 482	11 334	12 148	10 853	5 658	5 195	98,0	93,3	108,9
40 - 44	31 074	15 069	16 005	20 749	9 690	11 059	10 325	5 379	4 946	94,2	87,6	108,8
45 - 49	27 897	13 642	14 255	18 640	8 796	9 844	9 257	4 846	4 411	95,7	89,4	109,9
50 - 54	26 212	12 717	13 495	17 127	8 020	9 107	9 085	4 697	4 388	94,2	88,1	107,0
55 - 59	21 876	10 718	11 158	14 315	6 796	7 519	7 561	3 922	3 639	96,1	90,4	107,8
60 - 64	18 418	8 941	9 477	11 325	5 136	6 189	7 093	3 805	3 288	94,3	83,0	115,7
65 - 69	15 921	7 768	8 153	9 649	4 460	5 189	6 272	3 308	2 964	95,3	86,0	111,6
70 - 74	11 415	5 302	6 113	6 943	2 980	3 963	4 472	2 322	2 150	86,7	75,2	108,0
75 - 79	7 725	3 231	4 494	4 662	1 772	2 890	3 063	1 459	1 604	71,9	61,3	91,0
80 - 84	4 026	1 641	2 385	2 510	952	1 556	1 516	689	827	68,8	61,1	83,3
85 Y MAS	3 146	959	2 187	1 689	503	1 186	1 257	456	801	43,9	36,3	56,9
CHACO												
TOTAL	701 392	355 593	345 799	426 844	207 813	219 031	274 548	147 780	126 768	102,8	94,9	116,6
0 - 4	105 598	53 603	51 995	61 227	31 157	30 070	44 371	22 446	21 925	103,1	103,6	102,4
5 - 9	89 480	45 230	44 250	50 507	25 436	25 071	38 973	19 794	19 179	102,2	101,5	103,2
10 - 14	80 780	41 067	39 693	45 475	22 377	23 098	35 305	18 710	16 595	103,5	96,9	112,7
15 - 19	70 725	34 959	35 766	43 679	20 211	23 468	27 046	14 748	12 298	97,7	86,1	119,9
20 - 24	61 165	30 325	30 840	39 288	18 611	20 677	21 877	11 714	10 163	98,3	90,0	115,3
25 - 29	53 506	27 211	26 295	34 962	17 030	17 932	18 544	10 181	8 363	103,5	95,0	121,7
30 - 34	42 782	22 118	20 664	27 680	13 688	13 992	15 102	8 430	6 672	107,0	97,8	126,3
35 - 39	37 440	18 801	18 639	23 743	11 373	12 370	13 697	7 428	6 269	100,9	91,9	118,5
40 - 44	33 791	17 254	16 537	21 135	10 176	10 959	12 656	7 078	5 578	104,3	92,9	126,9
45 - 49	30 018	15 551	14 467	18 684	9 085	9 599	11 334	6 466	4 868	107,5	94,6	132,8
50 - 54	26 541	13 753	12 788	16 602	7 987	8 615	9 939	5 766	4 173	107,5	92,7	138,2
55 - 59	20 749	10 695	10 054	13 161	6 338	6 823	7 588	4 357	3 231	106,4	92,9	134,8
60 - 64	15 901	8 185	7 716	9 943	4 746	5 197	5 958	3 439	2 519	106,1	91,3	136,5
65 - 69	13 374	6 778	6 596	8 497	3 912	4 585	4 877	2 866	2 011	102,8	85,3	142,5
70 - 74	8 946	4 820	4 126	5 534	2 699	2 835	3 412	2 121	1 291	116,8	95,2	164,3
75 - 79	5 996	3 119	2 877	3 722	1 730	1 992	2 274	1 389	885	108,4	86,8	156,9
80 - 84	2 852	1 399	1 453	1 851	815	1 036	1 001	584	417	96,3	78,7	140,0
85 Y MAS	1 748	705	1 043	1 154	442	712	594	263	331	67,6	62,1	79,5

Cuadro G.2 - Población según sexo y edad Total - Urbana - Rural

EDAD	POBLACION									INDICE DE MASCULINIDAD		
	TOTAL	VARONES	MUJERES	URBANA			RURAL					
				TOTAL	VARONES	MUJERES	TOTAL	VARONES	MUJERES	TOTAL	URBANA	RURAL
CHUBUT												
TOTAL	263 116	136 608	126 508	214 049	108 744	105 305	49 067	27 864	21 203	108,0	103,3	131,4
0 - 4	37 584	19 055	18 529	30 850	15 642	15 208	6 734	3 413	3 321	102,8	102,9	102,8
5 - 9	31 354	15 684	15 670	25 242	12 618	12 624	6 112	3 066	3 046	100,1	100,0	100,7
10 - 14	25 552	12 797	12 755	20 407	10 136	10 271	5 145	2 661	2 484	100,3	98,7	107,1
15 - 19	24 660	13 602	11 258	20 950	11 367	9 583	3 910	2 235	1 675	120,8	118,6	133,4
20 - 24	21 726	11 064	10 662	18 156	8 975	9 181	3 570	2 089	1 481	103,8	97,8	141,1
25 - 29	22 286	11 530	10 756	18 733	9 431	9 302	3 553	2 099	1 454	107,2	101,4	144,4
30 - 34	19 874	10 396	9 478	16 504	8 382	8 122	3 370	2 014	1 356	109,7	103,2	145,5
35 - 39	17 157	9 087	8 070	14 099	7 268	6 831	3 058	1 819	1 239	112,6	106,4	146,8
40 - 44	14 410	7 831	6 579	11 628	6 087	5 541	2 782	1 744	1 038	119,0	109,9	168,0
45 - 49	12 187	6 668	5 519	9 865	5 196	4 669	2 322	1 472	850	120,8	111,3	173,2
50 - 54	10 571	5 717	4 854	8 319	4 300	4 019	2 252	1 417	835	117,8	107,0	169,7
55 - 59	8 385	4 514	3 871	6 432	3 278	3 154	1 953	1 236	717	116,6	103,9	172,4
60 - 64	6 101	3 174	2 927	4 578	2 256	2 322	1 523	918	605	108,4	97,2	151,7
65 - 69	4 485	2 269	2 216	3 310	1 557	1 753	1 175	712	463	102,4	88,8	153,8
70 - 74	2 999	1 525	1 474	2 247	1 040	1 207	752	485	267	103,5	86,2	181,6
75 - 79	1 986	979	1 007	1 509	700	809	477	279	198	97,2	86,5	140,9
80 - 84	998	471	527	764	342	422	234	129	105	89,4	81,0	122,9
85 Y MAS	601	245	356	456	169	287	145	76	69	68,8	58,9	110,1
ENTRE RIOS												
TOTAL	908 313	449 894	458 419	625 304	298 867	326 437	283 009	151 027	131 982	98,1	91,6	114,4
0 - 4	110 556	55 731	54 825	76 856	38 491	38 065	34 000	17 240	16 760	101,7	101,1	102,9
5 - 9	97 157	49 318	47 839	65 791	33 116	32 675	31 366	16 202	15 164	103,1	101,3	106,8
10 - 14	88 273	44 740	43 533	58 789	29 188	29 601	29 484	15 552	13 932	102,8	98,6	111,6
15 - 19	84 933	43 246	41 687	58 374	28 129	30 245	26 559	15 117	11 442	103,7	93,0	132,1
20 - 24	69 325	33 365	35 960	48 517	22 365	26 152	20 808	11 000	9 808	92,8	85,5	112,2
25 - 29	65 445	32 556	32 889	46 023	22 087	23 936	19 422	10 469	8 953	99,0	92,3	116,9
30 - 34	60 588	30 648	29 940	42 512	20 710	21 802	18 076	9 938	8 138	102,4	95,0	122,1
35 - 39	53 260	26 913	26 347	36 798	17 949	18 839	16 472	8 964	7 508	102,1	95,3	119,4
40 - 44	48 561	24 347	24 214	32 388	15 757	16 631	16 173	8 590	7 583	100,5	94,7	113,3
45 - 49	44 689	22 291	22 598	31 121	14 637	16 484	13 768	7 654	6 114	98,6	88,8	125,2
50 - 54	42 666	20 597	22 069	29 165	13 517	15 648	13 501	7 080	6 421	93,3	86,4	110,3
55 - 59	36 388	17 562	18 826	25 254	11 466	13 788	11 134	6 096	5 038	93,3	83,2	121,0
60 - 64	31 767	15 157	16 610	21 912	9 755	12 157	9 855	5 402	4 453	91,3	80,2	121,3
65 - 69	27 908	13 072	14 836	19 295	8 383	10 912	8 613	4 689	3 924	88,1	76,8	119,5
70 - 74	20 613	9 676	10 937	14 339	6 313	8 026	6 274	3 363	2 911	88,5	78,7	115,5
75 - 79	13 908	5 969	7 939	9 904	3 683	6 021	4 004	2 086	1 918	75,2	64,5	108,8
80 - 84	7 328	2 993	4 335	5 036	1 879	3 157	2 292	1 114	1 178	69,0	59,5	94,6
85 Y MAS	4 748	1 713	3 035	3 540	1 242	2 298	1 208	471	737	56,4	54,0	63,9

Cuadro G.2 - Población según sexo y edad Total - Urbana - Rural

EDAD	POBLACION									INDICE DE MASCULINIDAD		
	TOTAL	VARONES	MUJERES	URBANA			RURAL					
				TOTAL	VARONES	MUJERES	TOTAL	VARONES	MUJERES	TOTAL	URBANA	RURAL
FORMOSA												
TOTAL	295 887	149 782	146 105	164 703	79 902	84 801	131 184	69 880	61 304	102,5	94,2	114,0
0 - 4	45 394	23 014	22 380	23 903	12 146	11 757	21 491	10 868	10 623	102,8	103,3	102,3
5 - 9	39 435	20 000	19 435	20 154	10 149	10 005	19 281	9 851	9 430	102,9	101,4	104,5
10 - 14	36 378	18 518	17 860	18 804	9 168	9 636	17 574	9 350	8 224	103,7	95,1	113,7
15 - 19	29 601	14 969	14 632	17 402	8 241	9 161	12 199	6 728	5 471	102,3	90,0	123,0
20 - 24	24 433	11 568	12 865	14 651	6 520	8 131	9 782	5 048	4 734	89,9	80,2	106,6
25 - 29	22 035	10 882	11 153	13 309	6 293	7 016	8 726	4 589	4 137	97,6	89,7	110,9
30 - 34	18 446	9 331	9 115	11 089	5 371	5 718	7 357	3 960	3 397	102,4	93,9	116,6
35 - 39	16 028	7 969	8 059	9 361	4 508	4 853	6 667	3 461	3 206	98,9	92,9	108,0
40 - 44	14 103	7 284	6 819	8 076	3 991	4 085	6 027	3 293	2 734	106,8	97,7	120,4
45 - 49	12 223	6 402	5 821	6 921	3 429	3 492	5 302	2 973	2 329	110,0	98,2	127,7
50 - 54	10 757	5 666	5 091	5 853	2 889	2 964	4 904	2 777	2 127	111,3	97,5	130,6
55 - 59	8 299	4 485	3 814	4 551	2 297	2 254	3 748	2 188	1 560	117,6	101,9	140,3
60 - 64	6 521	3 473	3 048	3 596	1 709	1 887	2 925	1 764	1 161	113,9	90,6	151,9
65 - 69	4 975	2 596	2 379	2 854	1 333	1 521	2 121	1 263	858	109,1	87,6	147,2
70 - 74	3 365	1 743	1 622	1 895	853	1 042	1 470	890	580	107,5	81,9	153,4
75 - 79	2 206	1 132	1 074	1 295	606	689	911	526	385	105,4	88,0	136,6
80 - 84	984	471	513	582	251	331	402	220	182	91,8	75,8	120,9
85 Y MAS	704	279	425	407	148	259	297	131	166	65,6	57,1	78,9
JUJUY												
TOTAL	410 008	205 348	204 660	301 943	149 323	152 620	108 065	56 025	52 040	100,3	97,8	107,7
0 - 4	66 413	33 865	32 548	48 116	24 549	23 567	18 297	9 316	8 981	104,0	104,2	103,7
5 - 9	56 034	28 320	27 714	39 719	20 058	19 661	16 315	8 262	8 053	102,2	102,0	102,6
10 - 14	46 200	23 352	22 848	33 202	16 560	16 642	12 998	6 792	6 206	102,2	99,5	109,4
15 - 19	38 009	18 649	19 360	28 923	13 661	15 262	9 086	4 988	4 098	96,3	89,5	121,7
20 - 24	32 087	15 085	17 002	24 488	11 352	13 136	7 599	3 733	3 866	88,7	86,4	96,6
25 - 29	31 253	15 242	16 011	24 296	11 764	12 532	6 957	3 478	3 479	95,2	93,9	100,0
30 - 34	27 715	13 904	13 811	21 380	10 682	10 698	6 335	3 222	3 113	100,7	99,9	103,5
35 - 39	23 316	11 743	11 573	17 717	8 869	8 848	5 599	2 874	2 725	101,5	100,2	105,5
40 - 44	20 017	10 247	9 770	14 984	7 545	7 439	5 033	2 702	2 331	104,9	101,4	115,9
45 - 49	17 851	9 181	8 670	13 294	6 693	6 601	4 557	2 488	2 069	105,9	101,4	120,3
50 - 54	15 025	7 837	7 188	10 995	5 639	5 356	4 030	2 198	1 832	109,0	105,3	120,0
55 - 59	11 492	5 946	5 546	8 137	4 102	4 035	3 355	1 844	1 511	107,2	101,7	122,0
60 - 64	8 535	4 325	4 210	5 844	2 861	2 983	2 691	1 464	1 227	102,7	95,9	119,3
65 - 69	6 422	3 165	3 257	4 433	2 132	2 301	1 989	1 033	956	97,2	92,7	108,1
70 - 74	4 635	2 213	2 422	3 142	1 401	1 741	1 493	812	681	91,4	80,5	119,2
75 - 79	2 909	1 395	1 514	1 968	909	1 059	941	486	455	92,1	85,8	106,8
80 - 84	1 297	554	743	798	341	457	499	213	286	74,6	74,6	74,5
85 Y MAS	798	325	473	507	205	302	291	120	171	68,7	67,9	70,2

Cuadro G.2 - Población según sexo y edad

Total - Urbana - Rural

EDAD	POBLACION									INDICE DE MASCULINIDAD		
	TOTAL	VARONES	MUJERES	URBANA			RURAL					
				TOTAL	VARONES	MUJERES	TOTAL	VARONES	MUJERES	TOTAL	URBANA	RURAL
LA PAMPA												
TOTAL	**208 260**	**107 277**	**100 983**	**135 110**	**66 794**	**68 316**	**73 150**	**40 483**	**32 667**	**106,2**	**97,8**	**123,9**
0 - 4	23 640	12 046	11 594	15 685	7 987	7 698	7 955	4 059	3 896	103,9	103,8	104,2
5 - 9	20 724	10 443	10 281	13 614	6 845	6 769	7 110	3 598	3 512	101,6	101,1	102,4
10 - 14	18 175	9 173	9 002	11 831	5 903	5 928	6 344	3 270	3 074	101,9	99,6	106,4
15 - 19	17 202	8 638	8 564	11 427	5 587	5 840	5 775	3 051	2 724	100,9	95,7	112,0
20 - 24	15 711	8 005	7 706	10 386	5 091	5 295	5 325	2 914	2 411	103,9	96,1	120,9
25 - 29	15 799	8 303	7 496	10 369	5 231	5 138	5 430	3 072	2 358	110,8	101,8	130,3
30 - 34	15 510	7 995	7 515	10 078	4 941	5 137	5 432	3 054	2 378	106,4	96,2	128,4
35 - 39	14 197	7 663	6 534	9 144	4 672	4 472	5 053	2 991	2 062	117,3	104,5	145,1
40 - 44	12 286	6 588	5 698	7 729	3 905	3 824	4 557	2 683	1 874	115,6	102,1	143,2
45 - 49	11 043	6 088	4 955	6 910	3 507	3 403	4 133	2 581	1 552	122,9	103,1	166,3
50 - 54	10 464	5 577	4 887	6 624	3 287	3 337	3 840	2 290	1 550	114,1	98,5	147,7
55 - 59	9 222	4 837	4 385	5 769	2 798	2 971	3 453	2 039	1 414	110,3	94,2	144,2
60 - 64	7 844	4 033	3 811	4 857	2 287	2 570	2 987	1 746	1 241	105,8	89,0	140,7
65 - 69	6 781	3 332	3 449	4 296	1 930	2 366	2 485	1 402	1 083	96,6	81,6	129,5
70 - 74	4 599	2 252	2 347	3 017	1 380	1 637	1 582	872	710	96,0	84,3	122,8
75 - 79	2 704	1 219	1 485	1 783	745	1 038	921	474	447	82,1	71,8	106,0
80 - 84	1 430	665	765	948	418	530	482	247	235	86,9	78,9	105,1
85 Y MAS	929	420	509	643	280	363	286	140	146	82,5	77,1	95,9
LA RIOJA												
TOTAL	**164 217**	**81 495**	**82 722**	**101 247**	**49 087**	**52 160**	**62 970**	**32 408**	**30 562**	**98,5**	**94,1**	**106,0**
0 - 4	23 859	11 993	11 866	14 817	7 526	7 291	9 042	4 467	4 575	101,1	103,2	97,6
5 - 9	19 750	9 937	9 813	11 654	5 851	5 803	8 096	4 086	4 010	101,3	100,8	101,9
10 - 14	17 692	8 823	8 869	10 319	5 011	5 308	7 373	3 812	3 561	99,5	94,4	107,0
15 - 19	15 487	7 839	7 648	10 081	4 922	5 159	5 406	2 917	2 489	102,5	95,4	117,2
20 - 24	12 452	5 910	6 542	8 310	3 849	4 461	4 142	2 061	2 081	90,3	86,3	99,0
25 - 29	11 959	5 845	6 114	8 032	3 816	4 216	3 927	2 029	1 898	95,6	90,5	106,9
30 - 34	10 691	5 326	5 365	7 006	3 419	3 587	3 685	1 907	1 778	99,3	95,3	107,3
35 - 39	9 046	4 534	4 512	5 821	2 860	2 961	3 225	1 674	1 551	100,5	96,6	107,9
40 - 44	7 922	3 894	4 028	4 962	2 350	2 612	2 960	1 544	1 416	96,7	90,0	109,0
45 - 49	7 417	3 727	3 690	4 643	2 258	2 385	2 774	1 469	1 305	101,0	94,7	112,6
50 - 54	7 097	3 600	3 497	4 422	2 189	2 233	2 675	1 411	1 264	102,9	98,0	111,6
55 - 59	5 747	2 859	2 888	3 400	1 647	1 753	2 347	1 212	1 135	99,0	94,0	106,8
60 - 64	4 462	2 193	2 269	2 469	1 122	1 367	1 973	1 071	902	96,7	82,1	118,7
65 - 69	3 883	1 939	1 944	2 010	920	1 090	1 873	1 019	854	99,7	84,4	119,3
70 - 74	2 971	1 494	1 477	1 483	674	809	1 488	820	668	101,2	83,3	122,8
75 - 79	1 982	900	1 082	957	394	563	1 025	506	519	83,2	70,0	97,5
80 - 84	1 094	439	655	504	184	320	590	255	335	67,0	57,5	76,1
85 Y MAS	706	243	463	337	95	242	369	148	221	52,5	39,3	67,0

Cuadro G.2 - Población según sexo y edad Total - Urbana - Rural

EDAD	POBLACION									INDICE DE MASCULINIDAD		
	TOTAL	VARONES	MUJERES	URBANA			RURAL					
				TOTAL	VARONES	MUJERES	TOTAL	VARONES	MUJERES	TOTAL	URBANA	RURAL
MENDOZA												
TOTAL	**1 196 228**	**586 805**	**609 423**	**824 430**	**391 934**	**432 496**	**371 798**	**194 871**	**176 927**	**96,3**	**90,6**	**110,1**
0 - 4	146 687	74 436	72 451	95 367	48 362	47 005	51 520	26 074	25 446	102,7	102,9	102,5
5 - 9	127 295	64 014	63 281	82 966	41 507	41 459	44 329	22 507	21 822	101,2	100,1	103,1
10 - 14	108 398	54 342	54 056	70 522	35 155	35 367	37 876	19 187	18 689	100,5	99,4	102,7
15 - 19	102 320	50 349	51 971	67 534	31 853	35 681	34 786	18 496	16 290	96,9	89,3	113,5
20 - 24	96 451	46 575	49 876	65 746	30 819	34 927	30 705	15 756	14 949	93,4	88,2	105,4
25 - 29	95 209	46 322	48 887	65 855	31 043	34 812	29 354	15 279	14 075	94,8	89,2	108,6
30 - 34	88 350	43 202	45 148	61 811	29 139	32 672	26 539	14 063	12 476	95,7	89,2	112,7
35 - 39	76 244	36 977	39 267	53 047	24 593	28 454	23 197	12 384	10 813	94,2	86,4	114,5
40 - 44	65 179	31 779	33 400	45 444	21 063	24 381	19 735	10 716	9 019	95,1	86,4	118,8
45 - 49	62 912	31 336	31 576	44 978	21 418	23 560	17 934	9 918	8 016	99,2	90,9	123,7
50 - 54	59 900	29 468	30 432	43 687	20 486	23 201	16 213	8 982	7 231	96,8	88,3	124,2
55 - 59	51 436	25 278	26 158	38 484	17 961	20 523	12 952	7 317	5 635	96,6	87,5	129,8
60 - 64	39 101	18 624	20 477	29 662	13 420	16 242	9 439	5 204	4 235	91,0	82,6	122,9
65 - 69	32 195	15 000	17 195	24 663	10 941	13 722	7 532	4 059	3 473	87,2	79,7	116,9
70 - 74	20 675	9 290	11 385	16 000	6 812	9 188	4 675	2 478	2 197	81,6	74,1	112,8
75 - 79	13 375	5 671	7 704	10 471	4 183	6 288	2 904	1 488	1 416	73,6	66,5	105,1
80 - 84	6 550	2 751	3 799	5 205	2 098	3 107	1 345	653	692	72,4	67,5	94,4
85 Y MAS	3 751	1 391	2 360	2 988	1 081	1 907	763	310	453	58,9	56,7	68,4
MISIONES												
TOTAL	**588 977**	**298 528**	**290 449**	**297 095**	**144 883**	**152 212**	**291 882**	**153 645**	**138 237**	**102,8**	**95,2**	**111,1**
0 - 4	90 630	45 729	44 901	41 405	20 773	20 632	49 225	24 956	24 269	101,8	100,7	102,8
5 - 9	77 703	39 510	38 193	34 316	17 290	17 026	43 387	22 220	21 167	103,4	101,6	105,0
10 - 14	69 930	35 349	34 581	31 602	15 503	16 099	38 328	19 846	18 482	102,2	96,3	107,4
15 - 19	61 271	30 163	31 108	32 120	14 913	17 207	29 151	15 250	13 901	97,0	86,7	109,7
20 - 24	50 275	24 271	26 004	27 554	12 588	14 966	22 721	11 683	11 038	93,3	84,1	105,8
25 - 29	44 107	22 036	22 071	24 829	11 839	12 990	19 278	10 197	9 081	99,8	91,1	112,3
30 - 34	36 858	18 855	18 003	20 507	10 132	10 375	16 351	8 723	7 628	104,7	97,7	114,4
35 - 39	31 555	16 092	15 463	17 024	8 410	8 614	14 531	7 682	6 849	104,1	97,6	112,2
40 - 44	28 768	15 143	13 625	15 508	7 815	7 693	13 260	7 328	5 932	111,1	101,6	123,5
45 - 49	24 359	13 035	11 324	13 014	6 712	6 302	11 345	6 323	5 022	115,1	106,5	125,9
50 - 54	20 906	11 335	9 571	11 260	5 782	5 498	9 626	5 553	4 073	118,4	105,2	136,3
55 - 59	16 097	8 568	7 529	8 440	4 260	4 180	7 657	4 308	3 349	113,8	101,9	128,6
60 - 64	12 372	6 431	5 941	6 417	3 044	3 373	5 955	3 387	2 568	108,2	90,2	131,9
65 - 69	9 863	4 992	4 871	5 233	2 377	2 856	4 630	2 615	2 015	102,5	83,2	129,8
70 - 74	6 469	3 324	3 145	3 483	1 626	1 857	2 986	1 698	1 288	105,7	87,6	131,8
75 - 79	4 533	2 256	2 277	2 538	1 126	1 412	1 995	1 130	865	99,1	79,7	130,6
80 - 84	1 973	914	1 059	1 094	434	660	879	480	399	86,3	65,8	120,3
85 Y MAS	1 308	525	783	731	259	472	577	266	311	67,0	54,9	85,5

Cuadro G.2 - Población según sexo y edad Total - Urbana - Rural

EDAD	POBLACION									INDICE DE MASCULINIDAD		
	TOTAL	VARONES	MUJERES	URBANA			RURAL			TOTAL	URBANA	RURAL
				TOTAL	VARONES	MUJERES	TOTAL	VARONES	MUJERES			
NEUQUEN												
TOTAL	243 850	126 048	117 802	185 608	94 041	91 567	58 242	32 007	26 235	107,0	102,7	122,0
0 - 4	37 267	18 747	18 520	27 996	14 147	13 849	9 271	4 600	4 671	101,2	102,2	98,5
5 - 9	32 519	16 477	16 042	24 379	12 311	12 068	8 140	4 166	3 974	102,7	102,0	104,8
10 - 14	25 606	12 864	12 942	19 290	9 562	9 728	6 316	3 302	3 014	99,4	98,3	102,7
15 - 19	24 542	13 594	10 948	18 853	10 199	8 654	5 689	3 395	2 294	124,2	117,9	149,0
20 - 24	20 938	10 559	10 379	16 329	7 949	8 377	4 612	2 610	2 002	101,7	94,9	130,4
25 - 29	21 252	10 917	10 365	16 840	8 309	8 531	4 442	2 608	1 834	105,3	97,4	142,2
30 - 34	18 511	9 762	8 749	14 735	7 543	7 192	3 776	2 219	1 557	111,6	104,9	142,5
35 - 39	14 924	7 929	6 995	11 639	6 040	5 599	3 285	1 889	1 396	113,4	107,9	135,3
40 - 44	11 801	6 368	5 433	9 065	4 716	4 349	2 736	1 652	1 084	117,2	108,4	152,4
45 - 49	9 444	5 110	4 334	7 107	3 701	3 406	2 337	1 409	928	117,9	108,7	151,8
50 - 54	8 082	4 302	3 780	6 149	3 191	2 958	1 933	1 111	822	113,8	107,9	135,2
55 - 59	6 152	3 289	2 863	4 574	2 405	2 169	1 578	884	694	114,9	110,9	127,4
60 - 64	4 533	2 297	2 236	3 234	1 555	1 679	1 299	742	557	102,7	92,6	133,2
65 - 69	3 361	1 654	1 707	2 284	1 070	1 214	1 077	584	493	96,9	88,1	118,5
70 - 74	2 094	1 015	1 079	1 397	629	768	697	386	311	94,1	81,9	124,1
75 - 79	1 466	669	797	981	403	578	485	266	219	83,9	69,7	121,5
80 - 84	865	309	556	455	197	258	210	112	98	86,8	76,4	114,3
85 Y MAS	463	186	277	304	114	190	159	72	87	67,1	60,0	82,8
RIO NEGRO												
TOTAL	383 354	195 532	187 822	275 373	136 225	139 148	107 981	59 307	48 674	104,1	97,9	121,8
0 - 4	54 079	27 292	26 787	38 497	19 346	19 151	15 582	7 946	7 636	101,9	101,0	104,1
5 - 9	46 351	23 346	23 005	33 030	16 560	16 470	13 321	6 786	6 535	101,5	100,5	103,8
10 - 14	39 269	19 833	19 436	27 468	13 691	13 777	11 801	6 142	5 659	102,0	99,4	108,5
15 - 19	34 909	17 126	17 783	25 559	12 166	13 393	9 350	4 960	4 390	96,3	90,8	113,0
20 - 24	30 900	15 153	15 747	22 653	10 714	11 939	8 247	4 439	3 808	96,2	89,7	116,6
25 - 29	31 868	16 187	15 681	23 977	11 727	12 250	7 891	4 460	3 431	103,2	95,7	130,0
30 - 34	29 501	15 388	14 113	22 169	11 203	10 966	7 332	4 185	3 147	109,0	102,2	133,0
35 - 39	24 575	12 871	11 704	17 957	9 070	8 887	6 618	3 801	2 817	110,0	102,1	134,9
40 - 44	20 451	10 986	9 465	14 552	7 445	7 107	5 899	3 541	2 358	116,1	104,8	150,2
45 - 49	17 346	9 275	8 071	12 272	6 221	6 051	5 074	3 054	2 020	114,9	102,8	151,2
50 - 54	15 671	8 381	7 290	10 951	5 571	5 380	4 720	2 810	1 910	115,0	103,6	147,1
55 - 59	12 016	6 457	5 559	8 254	4 159	4 095	3 762	2 298	1 464	116,2	101,6	157,0
60 - 64	9 237	4 654	4 583	6 275	2 920	3 355	2 962	1 734	1 228	101,5	87,0	141,2
65 - 69	7 058	3 613	3 445	4 804	2 267	2 537	2 254	1 346	908	104,9	89,4	148,2
70 - 74	4 682	2 375	2 307	3 254	1 508	1 746	1 428	867	561	102,9	86,4	154,5
75 - 79	3 018	1 471	1 547	2 014	919	1 095	1 004	552	452	95,1	83,9	122,1
80 - 84	1 475	718	757	1 001	457	544	474	261	213	94,8	84,0	122,5
85 Y MAS	948	406	542	686	281	405	262	125	137	74,9	69,4	91,2

Cuadro G.2 - Población según sexo y edad Total - Urbana - Rural

EDAD	POBLACION									INDICE DE MASCULINIDAD		
	TOTAL	VARONES	MUJERES	URBANA			RURAL			TOTAL	URBANA	RURAL
				TOTAL	VARONES	MUJERES	TOTAL	VARONES	MUJERES			
SALTA												
TOTAL	662 870	329 847	333 023	476 153	229 597	246 556	186 717	100 250	86 467	99,0	93,1	115,9
0 - 4	101 328	50 960	50 368	69 230	34 791	34 439	32 098	16 169	15 929	101,2	101,0	101,5
5 - 9	87 181	43 690	43 491	59 427	29 579	29 848	27 754	14 111	13 643	100,5	99,1	103,4
10 - 14	73 861	37 203	36 658	51 545	25 303	26 242	22 316	11 900	10 416	101,5	96,4	114,2
15 - 19	63 313	31 159	32 154	47 668	22 502	25 166	15 645	8 657	6 988	96,9	89,4	123,9
20 - 24	52 851	25 040	27 811	39 548	17 930	21 618	13 303	7 110	6 193	90,0	82,9	114,8
25 - 29	50 130	24 504	25 626	37 724	17 677	20 047	12 406	6 827	5 579	95,6	88,2	122,4
30 - 34	44 361	21 853	22 508	33 276	15 725	17 551	11 085	6 128	4 957	97,1	89,6	123,6
35 - 39	37 605	18 711	18 894	27 780	13 304	14 476	9 825	5 407	4 418	99,0	91,9	122,4
40 - 44	32 673	16 679	15 994	23 787	11 597	12 190	8 886	5 082	3 804	104,3	95,1	133,6
45 - 49	28 865	14 767	14 098	20 872	10 200	10 672	7 993	4 567	3 426	104,7	95,6	133,3
50 - 54	25 335	12 788	12 547	18 465	8 909	9 556	6 870	3 879	2 991	101,9	93,2	129,7
55 - 59	19 694	10 288	9 406	14 331	7 121	7 210	5 363	3 167	2 196	109,4	98,8	144,2
60 - 64	14 991	7 484	7 507	10 677	5 043	5 634	4 314	2 441	1 873	99,7	89,5	130,3
65 - 69	12 061	5 999	6 062	8 681	4 076	4 605	3 380	1 923	1 457	99,0	88,5	132,0
70 - 74	8 568	4 256	4 312	6 047	2 871	3 176	2 521	1 385	1 136	98,7	90,4	121,9
75 - 79	5 716	2 677	3 039	4 099	1 785	2 314	1 617	892	725	88,1	77,1	123,0
80 - 84	2 654	1 179	1 475	1 849	790	1 059	805	389	416	79,9	74,6	93,5
85 Y MAS	1 683	610	1 073	1 147	394	753	536	216	320	56,8	52,3	67,5
SAN JUAN												
TOTAL	465 976	227 514	238 462	335 376	159 481	175 895	130 600	68 033	62 567	95,4	90,7	108,7
0 - 4	61 479	31 125	30 354	42 451	21 544	20 907	19 028	9 581	9 447	102,5	103,0	101,4
5 - 9	55 729	27 775	27 954	38 792	19 323	19 469	16 937	8 452	8 485	99,4	99,3	99,6
10 - 14	46 921	23 484	23 437	32 445	16 111	16 334	14 476	7 373	7 103	100,2	98,6	103,8
15 - 19	42 373	20 605	21 768	30 161	14 056	16 105	12 212	6 549	5 663	94,7	87,3	115,6
20 - 24	37 693	17 513	20 180	26 790	11 990	14 800	10 903	5 523	5 380	86,8	81,0	102,7
25 - 29	35 834	16 948	18 886	26 027	11 814	14 213	9 807	5 134	4 673	89,7	83,1	109,9
30 - 34	34 042	16 515	17 527	25 204	11 823	13 381	8 838	4 692	4 146	94,2	88,4	113,2
35 - 39	28 132	13 807	14 325	20 581	9 867	10 714	7 551	3 940	3 611	96,4	92,1	109,1
40 - 44	23 729	11 326	12 403	17 416	7 967	9 449	6 313	3 359	2 954	91,3	84,3	113,7
45 - 49	22 642	11 151	11 491	16 980	7 987	8 993	5 662	3 164	2 498	97,0	88,8	126,7
50 - 54	21 159	10 195	10 964	15 889	7 278	8 611	5 270	2 917	2 353	93,0	84,5	124,0
55 - 59	17 204	8 897	8 307	12 878	6 453	6 425	4 326	2 444	1 882	107,1	100,4	129,9
60 - 64	12 360	5 908	6 452	9 341	4 256	5 085	3 019	1 652	1 367	91,6	83,7	120,8
65 - 69	10 732	5 134	5 598	8 241	3 816	4 425	2 491	1 318	1 173	91,7	86,2	112,4
70 - 74	7 318	3 526	3 792	5 575	2 583	2 992	1 743	943	800	93,0	86,3	117,9
75 - 79	4 929	2 205	2 724	3 784	1 615	2 169	1 145	590	555	80,9	74,5	106,3
80 - 84	2 375	929	1 446	1 858	689	1 169	517	240	277	64,2	58,9	86,6
85 Y MAS	1 325	471	854	963	309	654	362	162	200	55,2	47,2	81,0

Cuadro G.2 - Población según sexo y edad

Total - Urbana - Rural

EDAD	POBLACION									INDICE DE MASCULINIDAD		
	TOTAL	VARONES	MUJERES	URBANA			RURAL			TOTAL	URBANA	RURAL
				TOTAL	VARONES	MUJERES	TOTAL	VARONES	MUJERES			
SAN LUIS												
TOTAL	214 416	108 258	106 158	150 170	72 683	77 487	64 246	35 575	28 671	102,0	93,8	124,1
0 - 4	26 530	13 330	13 200	18 273	9 131	9 142	8 257	4 199	4 058	101.0	99,9	103,5
5 - 9	19 698	9 772	9 926	13 449	6 672	6 777	6 249	3 100	3 149	98,4	98,5	98,4
10 - 14	18 619	9 341	9 278	12 596	6 015	6 581	6 221	3 326	2 895	100,7	94,2	114,9
15 - 19	19 430	9 837	9 593	13 711	6 433	7 278	5 719	3 404	2 315	102,5	88,4	147,0
20 - 24	17 213	8 542	8 671	12 504	5 880	6 624	4 709	2 662	2 047	98,5	88,8	130,0
25 - 29	16 810	8 494	8 316	12 241	5 883	6 358	4 569	2 611	1 958	102,1	92,5	133,4
30 - 34	15 693	8 081	7 612	11 476	5 684	5 792	4 217	2 397	1 820	106,2	98,1	131,7
35 - 39	14 022	7 339	6 683	9 978	5 009	4 969	4 044	2 330	1 714	109,8	100,8	135,9
40 - 44	11 855	6 171	5 684	8 303	4 074	4 229	3 552	2 097	1 455	108,6	96,3	144,1
45 - 49	11 193	5 958	5 235	7 962	4 018	3 944	3 231	1 940	1 291	113,8	101,9	150,3
50 - 54	10 491	5 405	5 086	7 445	3 677	3 768	3 046	1 728	1 318	106,3	97,6	131,1
55 - 59	9 009	4 609	4 400	6 261	3 015	3 246	2 748	1 594	1 154	104,8	92,9	138,1
60 - 64	7 229	3 652	3 577	4 896	2 275	2 621	2 363	1 377	986	102,1	87,8	139,7
65 - 69	6 253	3 075	3 178	4 259	1 925	2 334	1 994	1 150	844	96,8	82,5	136,3
70 - 74	4 517	2 168	2 349	3 033	1 395	1 638	1 484	773	711	92,3	85,2	108,7
75 - 79	3 132	1 434	1 698	2 140	910	1 230	992	524	468	84,5	74,0	112,0
80 - 84	1 609	647	962	1 105	422	683	504	225	279	67,3	61,8	80,6
85 Y MAS	1 113	403	710	766	265	501	347	138	209	56,8	52,9	66,0
SANTA CRUZ												
TOTAL	114 941	64 439	50 502	99 776	54 250	45 526	15 165	10 189	4 976	127,6	119,2	204,8
0 - 4	15 107	7 779	7 328	13 444	6 886	6 558	1 663	893	770	106,2	105,0	116,0
5 - 9	12 411	6 337	6 074	11 199	5 714	5 475	1 222	623	599	104,3	104,4	104,0
10 - 14	10 019	5 002	5 017	9 199	4 557	4 642	820	445	375	99,7	98,2	118,7
15 - 19	10 803	6 403	4 400	9 452	5 916	4 036	851	487	364	145,5	146,6	133,8
20 - 24	10 431	5 969	4 462	9 065	5 064	4 021	1 346	905	441	133,8	125,9	205,2
25 - 29	11 201	6 455	4 746	9 652	5 414	4 238	1 549	1 041	508	136,0	127,7	204,9
30 - 34	9 635	5 598	4 037	8 232	4 589	3 643	1 403	1 009	394	133,7	126,0	256,1
35 - 39	8 116	4 664	3 452	6 885	3 759	3 126	1 221	895	326	135,1	120,6	274,5
40 - 44	7 203	4 411	2 792	6 044	3 535	2 509	1 159	876	283	158,0	140,9	309,5
45 - 49	5 830	3 560	2 270	4 907	2 868	2 039	923	692	231	156,8	140,7	299,6
50 - 54	4 684	2 880	1 804	3 807	2 197	1 610	877	683	194	159,6	136,5	352,1
55 - 59	3 303	1 997	1 306	2 590	1 435	1 155	713	562	151	152,9	124,2	372,2
60 - 64	2 312	1 307	1 005	1 763	884	879	549	423	126	130,0	100,6	335,7
65 - 69	1 726	955	771	1 339	654	685	387	301	86	123,9	95,5	350,0
70 - 74	1 030	521	509	779	342	437	251	179	72	102,4	78,3	248,6
75 - 79	649	356	293	513	256	257	136	100	36	121,5	99,6	277,8
80 - 84	315	166	149	249	112	137	66	54	12	111,4	81,8	450,0
85 Y MAS	166	79	87	137	58	79	29	21	8	90,8	73,4	262,5

Cuadro G.2 - Población según sexo y edad Total - Urbana - Rural

EDAD	POBLACION									INDICE DE MASCULINIDAD		
	TOTAL	VARONES	MUJERES	URBANA			RURAL					
				TOTAL	VARONES	MUJERES	TOTAL	VARONES	MUJERES	TOTAL	URBANA	RURAL
SANTA FE												
TOTAL	**2 465 546**	**1 213 739**	**1 251 807**	**2 022 790**	**978 426**	**1 044 364**	**442 756**	**235 313**	**207 443**	**97,0**	**93,7**	**113,4**
0 - 4	273 945	138 943	135 002	220 945	111 870	109 075	53 000	27 073	25 927	102,9	102,6	104,4
5 - 9	222 215	112 320	109 895	177 400	89 663	87 737	44 815	22 657	22 158	102,2	102,2	102,3
10 - 14	198 099	100 690	97 409	157 686	79 576	78 110	40 413	21 114	19 299	103,4	101,9	109,4
15 - 19	195 813	96 896	98 917	158 798	77 286	81 512	37 015	19 610	17 405	98,0	94,8	112,7
20 - 24	189 742	94 365	95 377	156 369	76 700	79 669	33 373	17 665	15 708	98,9	96,3	112,5
25 - 29	182 419	91 167	91 252	150 537	74 108	76 429	31 882	17 059	14 823	99,9	97,0	115,1
30 - 34	169 194	84 590	84 604	140 043	68 858	71 185	29 151	15 732	13 419	100,0	96,7	117,2
35 - 39	150 035	74 899	75 136	123 801	61 039	62 762	26 234	13 860	12 374	99,7	97,3	112,0
40 - 44	143 299	71 925	71 374	117 954	57 937	60 017	25 345	13 988	11 357	100,8	96,5	123,2
45 - 49	139 738	69 516	70 222	115 851	56 376	59 475	23 887	13 140	10 747	99,0	94,8	122,3
50 - 54	138 501	67 157	71 344	114 798	54 406	60 392	23 703	12 751	10 952	94,1	90,1	116,4
55 - 59	124 955	59 818	65 137	103 646	47 892	55 754	21 309	11 926	9 383	91,8	85,9	127,1
60 - 64	102 658	47 795	54 863	85 467	38 200	47 267	17 191	9 595	7 596	87,1	80,8	126,3
65 - 69	90 543	40 963	49 580	76 241	33 014	43 227	14 302	7 949	6 353	82,6	76,4	125,1
70 - 74	65 840	29 494	36 346	56 037	23 994	32 043	9 803	5 500	4 303	81,1	74,9	127,8
75 - 79	43 751	19 389	24 362	37 383	16 054	21 329	6 368	3 335	3 033	79,6	75,3	110,0
80 - 84	22 312	9 225	13 087	19 105	7 609	11 496	3 207	1 616	1 591	70,5	66,2	101,6
85 Y MAS	12 487	4 587	7 900	10 729	3 844	6 885	1 758	743	1 015	58,1	55,8	73,2
SANTIAGO DEL ESTERO												
TOTAL	**594 920**	**296 326**	**298 594**	**308 945**	**148 637**	**160 308**	**285 975**	**147 689**	**138 286**	**99,2**	**92,7**	**106,8**
0 - 4	88 221	44 204	44 017	43 997	22 099	21 898	44 224	22 105	22 119	100,4	100,9	99,9
5 - 9	79 126	39 626	39 500	37 497	18 693	18 804	41 629	20 933	20 696	100,3	99,4	101,1
10 - 14	70 178	35 733	34 445	32 670	15 990	16 680	37 508	19 743	17 765	103,7	95,9	111,1
15 - 19	54 407	27 561	26 846	29 576	13 650	15 926	24 831	13 911	10 920	102,7	85,7	127,4
20 - 24	43 325	20 797	22 528	24 551	11 063	13 488	18 774	9 734	9 040	92,3	82,0	107,7
25 - 29	39 702	19 687	20 015	23 409	11 079	12 330	16 293	8 608	7 685	98,4	89,9	112,0
30 - 34	34 683	17 491	17 192	20 419	10 036	10 383	14 264	7 455	6 809	101,7	96,7	109,5
35 - 39	30 687	15 216	15 471	17 182	8 319	8 863	13 505	6 897	6 608	98,4	93,9	104,4
40 - 44	27 406	13 530	13 876	14 790	7 067	7 723	12 616	6 463	6 153	97,5	91,5	105,0
45 - 49	25 091	12 636	12 455	13 597	6 671	6 926	11 494	5 965	5 529	101,5	96,3	107,9
50 - 54	24 163	11 760	12 403	13 141	6 244	6 897	11 022	5 516	5 506	94,8	90,5	100,2
55 - 59	20 380	10 022	10 358	10 854	5 226	5 628	9 526	4 796	4 730	96,8	92,9	101,4
60 - 64	17 042	8 551	8 491	8 259	3 962	4 297	8 783	4 589	4 194	100,7	92,2	109,4
65 - 69	15 006	7 536	7 470	7 341	3 492	3 849	7 665	4 044	3 621	100,9	90,7	111,7
70 - 74	11 541	5 708	5 833	5 368	2 446	2 922	6 173	3 262	2 911	97,9	83,7	112,1
75 - 79	7 577	3 649	3 928	3 418	1 440	1 978	4 159	2 209	1 950	92,9	72,8	113,3
80 - 84	3 645	1 603	2 042	1 656	698	958	1 989	905	1 084	78,5	72,9	83,5
85 Y MAS	2 740	1 016	1 724	1 220	462	758	1 520	554	966	58,9	60,9	57,3

Cuadro G.2 - Población según sexo y edad

Total - Urbana - Rural

EDAD	POBLACION									INDICE DE MASCULINIDAD		
	TOTAL	VARONES	MUJERES	URBANA			RURAL			TOTAL	URBANA	RURAL
				TOTAL	VARONES	MUJERES	TOTAL	VARONES	MUJERES			
TUCUMAN												
TOTAL	972 655	481 536	491 119	689 444	330 774	358 670	283 211	150 762	132 449	98,0	92,2	113,8
0 - 4	138 157	69 263	68 894	94 177	47 284	46 893	43 980	21 979	22 001	100,5	100,8	99,9
5 - 9	110 379	55 416	54 963	73 676	36 897	36 752	36 700	18 519	18 181	100,8	100,3	101,9
10 - 14	97 115	49 044	48 071	64 278	31 710	32 568	32 837	17 334	15 503	102,0	97,4	111,8
15 - 19	89 246	43 225	46 021	63 334	29 059	34 275	25 912	14 166	11 746	93,9	84,8	120,6
20 - 24	86 565	41 675	44 890	63 160	29 276	33 884	23 405	12 399	11 006	92,8	86,4	112,7
25 - 29	70 979	39 823	40 156	58 942	28 261	30 681	21 037	11 562	9 475	99,2	92,1	122,0
30 - 34	65 580	32 947	32 633	48 444	23 413	25 031	17 136	9 534	7 602	101,0	93,5	125,4
35 - 39	52 747	26 240	26 507	38 785	18 679	20 106	13 962	7 561	6 401	99,0	92,9	118,1
40 - 44	46 423	22 868	23 555	34 328	16 371	17 957	12 095	6 497	5 598	97,1	91,2	116,1
45 - 49	45 655	22 493	23 162	33 806	16 076	17 730	11 849	6 417	5 432	97,1	90,7	118,1
50 - 54	42 334	20 953	21 381	31 210	14 872	16 338	11 124	6 081	5 043	98,0	91,0	120,6
55 - 59	35 509	17 840	17 669	26 045	12 449	13 596	9 461	5 391	4 070	101,0	91,6	132,5
60 - 64	25 786	12 783	13 025	18 492	8 645	9 847	7 306	4 118	3 188	98,0	87,9	129,2
65 - 69	21 850	10 760	11 090	15 527	7 124	8 403	6 323	3 636	2 687	97,0	84,8	135,3
70 - 74	16 226	7 771	8 455	11 619	5 164	6 455	4 607	2 607	2 000	91,9	80,0	130,4
75 - 79	10 535	4 971	5 564	7 464	3 211	4 253	3 071	1 760	1 311	89,3	75,5	134,2
80 - 84	5 343	2 301	3 042	3 908	1 551	2 357	1 435	750	685	75,6	65,8	109,5
85 Y MAS	3 227	1 183	2 044	2 256	732	1 524	971	451	520	57,9	48,0	86,7
TIERRA DEL FUEGO												
TOTAL	27 358	16 598	10 760	24 240	14 252	9 988	3 118	2 346	772	154,3	142,7	303,9
0 - 4	3 441	1 747	1 694	3 130	1 572	1 558	311	175	136	103,1	100,9	128,7
5 - 9	2 556	1 262	1 294	2 398	1 173	1 225	158	89	69	95,3	95,8	89,9
10 - 14	1 791	913	878	1 655	832	823	136	81	55	104,0	98,7	231,4
15 - 19	2 623	1 948	675	2 385	1 742	643	238	206	32	222,6	206,6	643,8
20 - 24	3 366	2 278	1 088	2 962	1 956	1 006	404	322	82	209,4	196,4	392,7
25 - 29	3 318	2 114	1 204	2 855	1 767	1 088	463	347	116	175,6	162,4	299,1
30 - 34	2 838	1 761	1 077	2 445	1 454	991	393	292	111	163,5	153,1	254,1
35 - 39	2 028	1 303	725	1 751	1 080	671	277	223	54	179,7	161,0	413,0
40 - 44	1 525	983	542	1 329	820	509	196	163	33	181,4	161,1	493,9
45 - 49	1 095	709	386	924	568	356	141	141	20	185,6	159,6	705,0
50 - 54	949	617	332	824	511	313	125	106	19	185,8	163,3	557,9
55 - 59	670	438	232	571	350	221	99	88	11	188,8	158,4	800,0
60 - 64	367	220	147	315	174	141	52	46	6	149,7	123,4	766,7
65 - 69	280	154	126	230	112	118	50	42	8	122,2	94,9	525,0
70 - 74	145	83	62	117	61	56	28	22	6	133,9	108,9	366,7
75 - 79	101	41	60	87	31	56	14	10	4	68,3	55,4	250,0
80 - 84	32	20	12	29	17	12	3	3		166,7	141,7	
85 Y MAS	13	7	6	13	7	6				116,7	116,7	

Cuadro G. 4 - Estado civil por sexo, edad y zona urbana o rural

SEXO Y GRUPO DE EDAD	POBLACION DE 14 AÑOS Y MAS	ESTADO CIVIL				
		SOLTERO	CASADO	UNIDO DE HECHO	VIUDO	SEPARADO O DIVORCIADO
CAPITAL FEDERAL						
TOTAL	2 399 181	702 200	1 272 323	116 703	233 431	74 524
14-16	103 421	100 458	941	1 942	30	50
17-19	121 479	112 858	4 457	3 841	69	254
20-24	228 295	166 038	48 616	11 330	177	2 134
25-29	213 178	79 205	114 460	13 108	610	5 795
30-34	209 536	44 165	141 847	13 662	1 019	8 843
35-39	186 986	29 692	133 123	12 515	2 112	9 544
40-44	166 678	22 510	120 342	11 387	3 713	8 726
45-49	180 775	23 631	130 525	11 026	6 331	9 262
50-54	199 829	25 131	142 092	10 476	12 718	9 412
55-59	194 779	24 340	134 166	8 177	19 974	8 122
60-64	160 882	19 953	102 922	6 351	26 853	4 803
65-69	153 830	19 509	87 524	5 018	37 957	3 822
70 Y MAS	279 513	34 710	111 308	7 870	121 868	3 757
VARONES	1 063 321	318 791	633 193	56 805	30 908	23 624
14-16	49 994	48 500	370	1 098	7	19
17-19	59 128	56 042	1 076	1 934	24	52
20-24	111 223	88 492	16 860	5 336	35	500
25-29	98 493	39 357	50 883	6 211	127	1 915
30-34	95 270	19 035	66 794	6 420	161	2 860
35-39	85 003	11 164	64 627	5 749	376	3 087
40-44	76 739	8 754	59 130	5 696	440	2 719
45-49	83 680	9 545	64 558	5 745	906	2 926
50-54	87 825	9 436	69 051	5 330	1 398	2 610
55-59	85 979	8 433	68 823	3 978	2 258	2 487
60-64	68 386	6 049	54 274	3 250	3 050	1 763
65-69	61 705	5 661	47 866	2 430	4 462	1 286
70 Y MAS	99 896	8 323	68 861	3 628	17 664	1 400
MUJERES	1 335 860	383 409	639 130	59 898	202 523	50 900
14-16	53 427	51 958	571	844	23	31
17-19	62 351	56 816	3 381	1 907	45	202
20-24	117 072	77 546	31 756	5 994	142	1 634
25-29	114 685	39 848	63 577	6 897	483	3 880
30-34	114 266	25 130	75 053	7 242	858	5 983
35-39	101 983	18 528	68 496	6 766	1 736	6 457
40-44	89 939	13 756	61 212	5 691	3 273	6 007
45-49	97 095	14 086	65 967	5 281	5 425	6 336
50-54	112 004	15 695	73 041	5 146	11 320	6 802
55-59	108 800	15 907	65 343	4 199	17 716	5 635
60-64	92 496	13 904	48 648	3 101	23 803	3 040
65-69	92 125	13 848	39 658	2 388	33 495	2 536
70 Y MAS	179 617	26 387	42 427	4 242	104 204	2 357
URBANA	2 399 181	702 200	1 272 323	116 703	233 431	74 524
VARONES	1 063 321	318 791	633 193	56 805	30 908	23 624
MUJERES	1 335 860	383 409	639 130	59 898	202 523	50 900

Cuadro G. 4 - Estado civil por sexo, edad y zona urbana o rural

SEXO Y GRUPO DE EDAD	POBLACION DE 14 AÑOS Y MAS	ESTADO CIVIL				
		SOLTERO	CASADO	UNIDO DE HECHO	VIUDO	SEPARADO O DIVORCIADO
BUENOS AIRES						
TOTAL	7 892 677	2 270 272	4 424 [illegible]87	475 440	551 263	170 715
14-16	520 281	511 937	5 130	2 980	75	159
17-19	523 837	468 [illegible]81	39 276	14 435	187	[illegible]
20-24	856 017	531 175	261 532	54 361	880	7 [illegible]
25-29	829 765	250 643	509 [illegible]70	70 857	2 [illegible]49	16 [illegible]47
30-34	745 801	109 634	591 316	70 148	4 146	20 557
35-39	699 100	70 [illegible]81	535 631	63 893	8 118	20 [illegible]87
40-44	633 572	59 980	486 [illegible]43	53 141	13 [illegible]79	20 329
45-49	616 579	55 [illegible]77	470 [illegible]94	44 322	24 [illegible]37	21 [illegible]49
50-54	601 900	54 950	449 471	34 988	41 103	21 388
55-59	526 647	47 [illegible]61	379 329	25 443	58 [illegible]51	16 063
60-64	396 216	38 [illegible]62	263 850	16 430	69 [illegible]93	10 [illegible]53
65-69	342 048	33 508	205 033	12 010	84 [illegible]89	6 [illegible]08
70 Y MAS	548 [illegible]14	57 [illegible]93	227 512	12 [illegible]32	244 209	7 [illegible]68
VARONES	3 876 203	1 266 905	2 213 157	236 125	95 426	64 590
14-16	264 802	263 554	[illegible]94	[illegible]75	39	40
17-19	264 056	254 801	5 671	3 429	57	[illegible]98
20-24	431 036	317 [illegible]97	89 154	22 [illegible]47	[illegible]52	2 [illegible]56
25-29	412 836	142 601	228 [illegible]38	35 [illegible]32	[illegible]84	5 [illegible]81
30-34	[illegible]87 740	64 316	[illegible]89 323	35 642	[illegible]76	7 [illegible]83
35-39	349 630	41 104	[illegible]67 414	32 [illegible]56	1 [illegible]14	7 [illegible]02
40-44	[illegible]19 329	35 [illegible]56	245 [illegible]88	[illegible]8 [illegible]35	2 [illegible]03	7 [illegible]07
45-49	[illegible]10 [illegible]42	33 [illegible]83	[illegible]41 [illegible]27	[illegible]3 [illegible]93	4 [illegible]68	8 [illegible]31
50-54	[illegible]94 [illegible]98	30 [illegible]92	[illegible]30 064	18 554	6 [illegible]18	8 [illegible]70
55-59	[illegible]58 131	24 [illegible]09	[illegible]03 [illegible]47	[illegible]3 [illegible]07	[illegible] [illegible]73	[illegible] [illegible]45
60-64	[illegible]86 113	18 902	[illegible]46 068	[illegible] [illegible]74	10 [illegible]01	[illegible] [illegible]43
65-69	[illegible]56 552	[illegible]5 [illegible]29	[illegible]18 [illegible]49	[illegible] [illegible]39	12 [illegible]72	[illegible] [illegible]03
70 Y MAS	[illegible]28 [illegible]38	[illegible]4 [illegible]61	[illegible]46 210	[illegible] [illegible]72	[illegible]6 [illegible]49	[illegible] [illegible]96
MUJERES	4 016 474	1 003 367	2 211 830	239 315	455 837	106 125
14-16	255 479	248 383	4 336	2 605	36	[illegible]19
17-19	[illegible]59 [illegible]81	214 190	33 605	11 006	[illegible]30	[illegible]50
20-24	[illegible]24 [illegible]81	214 [illegible]78	172 [illegible]28	32 204	[illegible]48	5 [illegible]23
25-29	[illegible]16 [illegible]27	[illegible]6 042	[illegible]81 032	35 025	1 [illegible]12	11 [illegible]16
30-34	[illegible]98 061	45 318	[illegible]01 [illegible]93	34 506	3 [illegible]70	12 [illegible]74
35-39	[illegible]49 [illegible]70	[illegible]9 [illegible]57	[illegible]68 [illegible]17	[illegible]1 [illegible]37	[illegible] [illegible]04	[illegible]3 [illegible]55
40-44	[illegible]14 [illegible]43	24 [illegible]24	[illegible]40 [illegible]45	[illegible]4 [illegible]06	11 [illegible]76	[illegible]3 [illegible]42
45-49	[illegible]05 [illegible]37	22 [illegible]94	[illegible]29 [illegible]67	[illegible]0 [illegible]29	[illegible]9 [illegible]29	[illegible]3 [illegible]18
50-54	[illegible]07 002	23 [illegible]58	[illegible]19 [illegible]07	16 [illegible]34	34 [illegible]85	12 [illegible]18
55-59	[illegible]68 [illegible]16	22 [illegible]52	[illegible]75 [illegible]82	11 [illegible]36	[illegible]9 [illegible]78	[illegible] [illegible]68
60-64	[illegible]10 [illegible]05	[illegible]9 [illegible]40	[illegible]17 [illegible]62	[illegible] [illegible]56	58 [illegible]92	[illegible] [illegible]15
65-69	[illegible]35 [illegible]96	[illegible]8 [illegible]79	[illegible]6 [illegible]84	[illegible] [illegible]11	[illegible]1 [illegible]17	[illegible] [illegible]05
70 Y MAS	[illegible]20 [illegible]76	[illegible]2 [illegible]32	[illegible]1 [illegible]02	[illegible] [illegible]60	[illegible]48 [illegible]10	[illegible] [illegible]72
URBANA	7 349 422	2 091 969	4 130 204	442 548	521 479	163 222
VARONES	3 567 [illegible]93	1 [illegible]39 734	2 060 [illegible]53	[illegible]19 [illegible]87	[illegible]87 [illegible]99	[illegible]59 [illegible]20
MUJERES	3 [illegible]81 [illegible]29	[illegible]52 235	2 [illegible]69 [illegible]51	[illegible]22 [illegible]61	[illegible]33 [illegible]80	[illegible]03 [illegible]02
RURAL	543 255	178 303	294 783	32 892	29 784	7 493
VARONES	[illegible]08 [illegible]10	[illegible]27 [illegible]71	[illegible]52 [illegible]04	[illegible]6 [illegible]38	[illegible] [illegible]27	[illegible] [illegible]70
MUJERES	[illegible]34 [illegible]45	[illegible]51 [illegible]32	[illegible]42 [illegible]79	[illegible]6 [illegible]54	[illegible]2 [illegible]05[illegible]	[illegible] [illegible]23

Cuadro G. 4 - Estado civil por sexo, edad y zona urbana o rural

SEXO Y GRUPO DE EDAD	POBLACION DE 14 AÑOS Y MAS	ESTADO CIVIL				
		SOLTERO	CASADO	UNIDO DE HECHO	VIUDO	SEPARADO O DIVORCIADO
19 PARTIDOS G.B.A.						
TOTAL	4 913 696	1 391 912	2 768 156	317 637	327 983	108 008
14-16	330 673	326 020	2 614	1 892	33	114
17-19	332 273	288 019	23 473	10 070	100	611
20-24	553 113	343 601	165 157	38 374	569	5 212
25-29	534 427	142 368	330 206	49 553	1 470	10 830
30-34	507 432	64 390	378 760	48 345	2 618	13 319
35-39	442 754	40 227	341 273	43 443	5 152	12 659
40-44	396 933	32 679	307 924	34 740	8 632	12 892
45-49	386 209	29 180	299 007	28 841	15 377	13 804
50-54	374 596	29 535	283 252	22 263	25 829	13 717
55-59	320 939	23 841	234 826	16 065	36 156	10 031
60-64	229 254	18 513	153 914	9 567	40 981	6 279
65-69	193 957	15 810	117 950	7 057	48 960	4 180
70 Y MAS	311 156	27 529	129 800	7 401	142 046	4 380
VARONES	2 392 104	758 104	1 381 045	157 628	56 784	38 543
14-16	167 932	167 235	409	239	15	34
17-19	164 937	158 833	3 533	2 501	26	44
20-24	277 052	202 564	57 166	15 543	91	1 688
25-29	264 139	85 956	149 331	25 223	391	3 238
30-34	251 599	36 521	184 834	24 824	557	4 863
35-39	218 964	21 761	169 866	21 961	962	4 384
40-44	196 522	18 118	155 800	18 614	1 662	4 326
45-49	192 193	16 462	152 670	15 237	2 967	4 857
50-54	160 953	15 338	144 442	11 710	4 217	5 246
55-59	157 026	11 141	127 226	8 846	5 963	3 850
60-64	107 365	8 041	85 876	4 791	6 322	2 355
65-69	86 789	6 085	67 809	3 696	7 456	1 633
70 Y MAS	124 633	10 049	81 993	4 393	26 095	2 103
MUJERES	2 521 592	633 808	1 387 111	160 009	271 199	69 465
14-16	162 741	158 785	2 205	1 653	18	80
17-19	167 336	129 186	19 940	7 569	74	567
20-24	276 061	141 237	107 991	22 781	478	3 574
25-29	270 288	56 412	180 875	24 330	1 079	7 592
30-34	255 833	27 869	193 926	23 521	2 061	8 456
35-39	223 790	18 466	171 407	21 482	4 190	8 245
40-44	198 411	14 561	152 124	16 132	7 030	8 564
45-49	194 016	12 718	146 337	13 604	12 390	8 967
50-54	193 643	14 197	138 810	10 553	21 612	8 471
55-59	163 913	12 700	107 600	7 239	30 193	6 201
60-64	121 869	10 472	68 038	4 776	34 659	3 924
65-69	107 188	9 725	50 051	3 361	41 504	2 547
70 Y MAS	186 523	17 460	47 807	3 008	115 951	2 277
URBANA	4 875 198	1 376 948	2 752 024	312 245	326 511	107 470
VARONES	2 369 385	747 118	1 372 663	154 909	56 420	38 275
MUJERES	2 505 813	629 830	1 379 361	157 336	270 091	69 195
RURAL	38 498	14 964	16 132	5 392	1 472	538
VARONES	22 719	10 986	8 382	2 719	364	268
MUJERES	15 779	3 978	7 750	2 673	1 108	270

Cuadro G. 4 - Estado civil por sexo, edad y zona urbana o rural

SEXO Y GRUPO DE EDAD	POBLACION DE 14 AÑOS Y MAS	ESTADO CIVIL				
		SOLTERO	CASADO	UNIDO DE HECHO	VIUDO	SEPARADO O DIVORCIADO
RESTO DE BUENOS AIRES						
TOTAL	2 973 981	878 360	1 656 831	157 803	223 280	62 707
14-16	189 608	185 917	2 516	1 088	42	45
17-19	191 564	170 972	15 803	4 365	87	337
20-24	302 904	187 374	96 375	15 977	411	2 767
25-29	295 336	88 275	179 564	21 104	926	5 467
30-34	288 369	45 244	212 556	21 803	1 528	7 238
35-39	256 366	30 734	194 358	20 360	2 966	7 948
40-44	236 639	27 301	178 419	18 395	5 087	7 437
45-49	230 370	26 197	171 787	15 481	8 760	8 145
50-54	227 304	25 415	166 219	12 725	15 274	7 671
55-59	205 708	23 720	144 503	9 358	22 095	6 032
60-64	168 964	19 849	109 936	6 863	28 312	4 004
65-69	148 091	17 698	87 083	4 953	35 629	2 728
70 Y MAS	237 758	29 664	97 712	5 331	102 163	2 888
VARONES	1 484 099	508 801	832 112	78 497	38 642	26 047
14-16	96 870	96 319	385	136	24	6
17-19	99 119	95 968	2 138	928	31	54
20-24	153 984	114 533	31 988	6 554	91	818
25-29	148 697	56 645	79 407	10 409	193	2 043
30-34	146 141	27 795	104 489	10 818	319	2 720
35-39	130 666	19 343	97 548	10 405	532	2 838
40-44	120 807	17 338	90 098	9 721	841	2 809
45-49	118 549	16 721	88 557	8 456	1 521	3 294
50-54	113 945	15 654	85 622	6 844	2 201	3 624
55-59	101 105	13 568	76 721	4 851	3 190	2 765
60-64	80 728	10 861	60 192	3 583	4 179	1 913
65-69	69 783	9 344	50 750	2 703	5 516	1 470
70 Y MAS	103 705	14 712	64 217	3 079	20 004	1 693
MUJERES	1 494 882	369 559	824 719	79 306	184 638	36 660
14-16	92 738	89 598	2 131	952	18	39
17-19	92 445	75 004	13 665	3 437	56	283
20-24	148 920	72 841	64 387	9 423	320	1 949
25-29	146 639	31 630	100 157	10 695	733	3 424
30-34	142 228	17 449	108 067	10 985	1 209	4 518
35-39	125 700	11 391	96 810	9 955	2 434	5 110
40-44	115 832	9 963	88 321	8 674	4 246	4 628
45-49	111 821	9 476	83 230	7 025	7 239	4 851
50-54	113 359	9 761	80 597	5 881	13 073	4 047
55-59	104 603	10 152	67 782	4 497	18 905	3 267
60-64	88 236	8 988	49 744	3 280	24 133	2 091
65-69	78 308	8 354	36 333	2 250	30 113	1 258
70 Y MAS	134 053	14 952	33 495	2 252	82 159	1 195
URBANA	2 474 224	715 021	1 378 180	130 303	194 968	55 752
VARONES	1 198 108	392 616	687 990	64 678	31 279	21 545
MUJERES	1 276 116	322 405	690 190	65 625	163 689	34 207
RURAL	504 757	163 339	278 651	27 500	28 312	6 955
VARONES	285 991	116 185	144 122	13 819	7 363	4 502
MUJERES	218 766	47 154	134 529	13 681	20 949	2 453

Cuadro G. 4 - Estado civil por sexo, edad y zona urbana o rural

SEXO Y GRUPO DE EDAD	POBLACION DE 14 AÑOS Y MAS	ESTADO CIVIL				
		SOLTERO	CASADO	UNIDO DE HECHO	VIUDO	SEPARADO O DIVORCIADO
CATAMARCA						
TOTAL	133 370	55 399	60 606	7 402	7 666	2 297
14-16	12 556	12 396	93	61	1	5
17-19	10 658	9 857	608	176	1	16
20-24	16 020	11 040	4 005	854	26	95
25-29	14 935	6 039	7 632	1 065	58	201
30-34	13 089	3 466	8 239	1 032	105	247
35-39	11 227	2 497	7 400	932	154	244
40-44	9 388	1 893	6 315	708	201	271
45-49	9 096	1 653	6 058	656	404	325
50-54	8 775	1 589	5 733	603	592	258
55-59	7 319	1 255	4 644	406	803	211
60-64	5 966	1 028	3 553	318	906	161
65-69	5 079	881	2 738	221	1 113	126
70 Y MAS	9 202	1 805	3 588	370	3 302	137
VARONES	65 292	27 951	30 548	3 662	2 131	1 000
14-16	6 375	6 341	17	15	1	1
17-19	5 368	5 250	79	38		1
20-24	7 699	6 056	1 276	339	8	20
25-29	7 412	3 249	3 522	544	17	80
30-34	6 574	1 763	4 149	534	30	98
35-39	5 610	1 210	3 814	453	40	93
40-44	4 661	925	3 183	382	47	124
45-49	4 370	725	3 071	355	89	130
50-54	4 156	650	2 934	323	125	124
55-59	3 554	524	2 545	200	189	96
60-64	2 903	386	2 045	168	228	76
65-69	2 483	358	1 652	112	289	72
70 Y MAS	4 127	514	2 261	199	1 068	85
MUJERES	68 078	27 448	30 058	3 740	5 535	1 297
14-16	6 181	6 055	76	46		4
17-19	5 290	4 607	529	138	1	15
20-24	8 321	4 984	2 729	515	18	75
25-29	7 583	2 790	4 110	521	41	121
30-34	6 515	1 703	4 090	498	75	149
35-39	5 617	1 287	3 586	479	114	151
40-44	4 727	968	3 132	326	154	147
45-49	4 726	928	2 987	301	315	195
50-54	4 619	939	2 799	280	467	134
55-59	3 765	731	2 099	206	614	115
60-64	3 063	642	1 508	150	678	85
65-69	2 596	523	1 086	109	824	54
70 Y MAS	5 075	1 291	1 327	171	2 234	52
URBANA	78 506	31 824	37 032	3 687	4 333	1 630
VARONES	36 883	14 855	18 553	1 819	1 006	650
MUJERES	41 623	16 969	18 479	1 868	3 327	980
RURAL	54 864	23 575	23 574	3 715	3 333	667
VARONES	28 409	13 096	11 995	1 843	1 125	350
MUJERES	26 455	10 479	11 579	1 872	2 208	317

Cuadro G. 4 - Estado civil por sexo, edad y zona urbana o rural

SEXO Y GRUPO DE EDAD	POBLACION DE 14 AÑOS Y MAS	ESTADO CIVIL				
		SOLTERO	CASADO	UNIDO DE HECHO	VIUDO	SEPARADO O DIVORCIADO
CORDOBA						
TOTAL	1 744 115	562 744	948 85[illegible]	74 507	123 143	34 866
14-16	123 272	121 524	1 258	428	22	40
17-19	123 515	112 632	8 788	1 902	69	124
20-24	193 033	125 406	59 642	7 154	204	1 227
25-29	183 776	58 385	111 314	10 351	511	3 215
30-34	170 585	31 256	123 926	10 537	1 041	3 825
35-39	151 544	20 776	115 107	9 658	1 838	4 165
40-44	136 501	16 830	103 783	8 354	3 001	4 533
45-49	132 652	15 708	99 346	7 367	5 684	4 547
50-54	127 621	14 780	93 509	6 106	8 959	4 267
55-59	113 208	12 951	79 995	4 476	12 676	3 110
60-64	89 514	10 361	57 612	3 111	16 059	2 371
65-69	78 172	8 854	45 503	2 415	19 734	1 636
70 Y MAS	120 722	13 251	49 672	2 648	53 345	1 806
VARONES	849 129	301 554	474 358	37 042	22 534	13 641
14-16	61 942	61 755	113	61	2	11
17-19	61 626	59 920	1 193	466	25	22
20-24	95 886	73 016	19 507	3 012	39	312
25-29	90 908	34 205	50 639	4 927	99	1 038
30-34	84 262	16 761	60 589	5 219	219	1 464
35-39	75 300	11 002	57 597	4 927	340	1 434
40-44	67 501	9 100	51 869	4 423	488	1 621
45-49	66 158	8 334	51 132	3 930	1 025	1 737
50-54	62 241	7 471	48 490	3 096	1 449	1 735
55-59	54 191	5 914	42 622	2 347	1 954	1 354
60-64	41 424	4 691	31 305	1 651	2 731	1 046
65-69	36 073	3 926	26 689	1 360	3 264	814
70 Y MAS	51 617	5 459	32 603	1 623	10 879	1 053
MUJERES	894 986	261 190	474 497	37 465	100 609	21 225
14-16	61 330	59 769	1 145	367	20	29
17-19	61 889	52 712	7 595	1 436	44	102
20-24	97 147	52 390	39 535	4 142	165	915
25-29	92 868	24 180	60 675	5 424	412	2 177
30-34	86 323	14 495	63 327	5 318	822	2 361
35-39	76 244	9 774	57 510	4 731	1 498	2 731
40-44	69 000	7 730	51 914	3 931	2 513	2 912
45-49	66 494	7 374	48 214	3 437	4 659	2 810
50-54	65 380	7 309	45 019	3 010	7 510	2 532
55-59	59 017	7 037	37 373	2 129	10 722	1 756
60-64	48 090	5 670	26 307	1 460	13 328	1 325
65-69	42 099	4 958	18 814	1 055	16 450	822
70 Y MAS	69 105	7 792	17 069	1 025	42 466	753
URBANA	1 414 247	449 699	771 910	58 569	103 425	30 644
VARONES	670 808	228 836	384 473	29 056	17 360	11 083
MUJERES	743 439	220 863	387 437	29 513	86 065	19 561
RURAL	329 868	113 045	176 945	15 938	19 718	4 222
VARONES	178 321	72 718	89 885	7 986	5 174	2 558
MUJERES	151 547	40 327	87 060	7 952	14 544	1 664

Población de 14 años y más

Cuadro G. 4 - Estado civil por sexo, edad y zona urbana o rural

SEXO Y GRUPO DE EDAD	POBLACION DE 14 AÑOS Y MAS	ESTADO CIVIL				
		SOLTERO	CASADO	UNIDO DE HECHO	VIUDO	SEPARADO O DIVORCIADO
CORRIENTES						
TOTAL	429 115	169 453	179 928	50 920	22 335	6 479
14-16	43 897	43 050	412	407	15	13
17-19	40 271	36 128	2 405	1 680	17	41
20-24	54 143	34 159	13 384	6 248	66	286
25-29	48 429	16 600	23 579	7 473	183	594
30-34	40 330	8 494	24 311	6 648	270	607
35-39	34 335	5 413	21 976	5 750	452	744
40-44	31 074	4 495	19 627	5 257	851	844
45-49	27 897	3 763	17 954	4 202	1 188	790
50-54	26 212	3 717	16 133	3 739	1 896	727
55-59	21 876	3 104	12 781	3 010	2 398	583
60-64	18 418	2 707	10 075	2 314	2 845	477
65-69	15 921	2 551	7 931	1 855	3 232	352
70 Y MAS	26 312	5 272	9 360	2 337	8 922	421
VARONES	210 616	88 778	89 727	24 745	4 897	2 469
14-16	22 254	22 100	80	64	8	2
17-19	21 073	20 429	284	347	9	4
20-24	25 907	19 146	4 243	2 449	13	56
25-29	24 193	9 428	10 984	3 562	37	182
30-34	20 209	4 379	12 215	3 323	71	221
35-39	16 992	2 728	10 946	2 971	102	245
40-44	15 069	2 185	9 835	2 572	182	295
45-49	13 642	1 806	9 172	2 136	241	285
50-54	12 717	1 686	8 391	2 018	336	286
55-59	10 718	1 275	7 140	1 636	416	251
60-64	8 941	1 128	5 684	1 310	601	218
65-69	7 768	1 043	4 745	1 064	741	175
70 Y MAS	11 133	1 445	6 008	1 291	2 140	249
MUJERES	218 499	80 675	90 201	26 175	17 438	4 010
14-1	21 643	20 950	332	343	7	11
17-1	19 198	15 699	2 121	1 333	8	37
20-24	28 236	15 013	9 141	3 799	53	230
25-29	24 236	7 172	12 595	3 911	146	412
30-34	20 121	4 115	12 096	3 325	199	386
35-39	17 343	2 685	11 030	2 779	350	499
40-44	16 005	2 310	9 792	2 685	669	549
45-49	14 255	1 957	8 782	2 064	947	505
50-54	13 495	2 031	7 742	1 721	1 560	441
55-59	11 158	1 829	5 641	1 374	1 982	332
60-64	9 477	1 579	4 391	1 004	2 244	259
65-69	8 153	1 508	3 186	791	2 491	177
70 Y MAS	15 179	3 827	3 352	1 046	6 782	172
URBANA	284 843	110 379	126 207	27 173	16 002	5 082
VARONES	134 288	53 761	62 591	13 132	3 018	1 786
MUJERES	150 555	56 618	63 616	14 041	12 984	3 296
RURAL	144 272	59 074	53 721	23 747	6 333	1 397
VARONES	76 328	35 017	27 136	11 613	1 879	683
MUJERES	67 9	24 057	26 585	12 134	4 454	714

Población de 14 años y más

Cuadro G. 4 - Estado civil por sexo, edad y zona urbana o rural

SEXO Y GRUPO DE EDAD	POBLACION DE 14 AÑOS Y MAS	ESTADO CIVIL				
		SOLTERO	CASADO	UNIDO DE HECHO	VIUDO	SEPARADO O DIVORCIADO
CHACO						
TOTAL	441 462	160 689	175 325	77 084	21 082	7 282
14-16	47 519	45 933	420	1 135	7	24
17-19	39 134	33 171	2 507	3 360	9	87
20-24	61 165	34 446	14 986	11 328	47	358
25-29	53 506	15 170	25 005	12 457	158	716
30-34	42 782	7 229	24 322	10 253	306	672
35-39	37 440	4 795	22 531	8 812	485	817
40-44	33 791	4 046	20 286	7 607	915	937
45-49	30 018	3 315	17 804	6 569	1 407	923
50-54	26 541	3 120	15 173	5 292	2 111	845
55-59	20 749	2 398	11 534	3 647	2 537	633
60-64	15 901	2 119	8 051	2 545	2 691	495
65-69	13 374	1 903	5 967	1 977	3 161	366
70 Y MAS	19 542	3 044	6 739	2 102	7 248	409
VARONES	223 975	90 877	87 367	37 907	4 986	2 838
14-16	24 185	23 986	51	134	5	9
17-19	19 076	18 278	246	541	1	10
20-24	30 325	21 037	4 766	4 428	15	79
25-29	27 211	9 159	11 653	6 139	35	225
30-34	22 118	4 240	12 169	5 357	70	282
35-39	18 801	2 704	11 191	4 530	111	265
40-44	17 254	2 421	10 284	4 028	187	334
45-49	15 551	1 904	9 402	3 575	296	374
50-54	13 753	1 793	8 164	3 047	408	341
55-59	10 695	1 396	6 440	2 088	491	280
60-64	8 185	1 219	4 656	1 494	509	217
65-69	6 778	1 031	3 679	1 205	702	161
70 Y MAS	10 043	1 709	4 666	1 341	2 066	261
MUJERES	217 487	69 812	87 958	39 177	16 096	4 444
14-16	23 334	21 947	369	1 001	2	15
17-19	20 058	14 893	2 261	2 819	8	77
20-24	30 840	13 409	10 220	6 900	32	279
25-29	26 295	6 011	13 352	6 318	123	491
30-34	20 664	2 989	12 153	4 896	236	390
35-39	18 639	2 091	11 340	4 282	374	552
40-44	16 537	1 625	10 002	3 579	728	603
45-49	14 467	1 411	8 402	2 994	1 111	549
50-54	12 788	1 327	7 009	2 245	1 703	504
55-59	10 054	1 002	5 094	1 559	2 046	353
60-64	7 716	900	3 395	1 051	2 092	278
65-69	6 596	872	2 288	772	2 459	205
70 Y MAS	9 499	1 335	2 073	761	5 182	148
URBANA	278 870	98 714	124 691	35 297	14 668	5 500
VARONES	133 484	50 155	61 568	17 132	2 812	1 817
MUJERES	145 386	48 559	63 123	18 165	11 856	3 683
RURAL	162 592	61 975	50 634	41 787	6 414	1 782
VARONES	90 491	40 722	25 799	20 775	2 174	1 021
MUJERES	72 101	21 253	24 835	21 012	4 240	761

Población de 14 años y más

Cuadro G. 4 - Estado civil por sexo, edad y zona urbana o rural

SEXO Y GRUPO DE EDAD	POBLACION DE 14 AÑOS Y MAS	ESTADO CIVIL				
		SOLTERO	CASADO	UNIDO DE HECHO	VIUDO	SEPARADO O DIVORCIADO
CHUBUT						
TOTAL	173 452	59 484	79 879	21 912	8 732	3 445
14-16	14 328	13 945	156	214	2	11
17-19	15 358	13 665	879	790	5	19
20-24	21 726	12 217	6 421	2 886	34	168
25-29	22 286	6 038	12 176	3 624	82	366
30-34	19 874	3 344	12 666	3 285	135	444
35-39	17 157	2 371	11 179	2 856	255	496
40-44	14 410	1 898	9 290	2 413	379	430
45-49	12 187	1 519	7 802	1 892	559	415
50-54	10 571	1 298	6 576	1 446	871	380
55-59	8 385	1 025	4 945	1 052	1 067	296
60-64	6 101	741	3 244	661	1 289	166
65-69	4 485	598	2 136	404	1 228	119
70 Y MAS	6 584	825	2 409	389	2 826	135
VARONES	91 548	37 033	40 441	10 814	1 801	1 459
14-16	7 248	7 187	30	25	1	5
17-19	8 830	8 559	97	170	2	2
20-24	11 064	7 933	1 969	1 116	10	36
25-29	11 530	4 089	5 578	1 736	17	110
30-34	10 396	2 212	6 358	1 649	30	147
35-39	9 087	1 634	5 741	1 463	54	195
40-44	7 831	1 321	4 959	1 293	75	183
45-49	6 668	1 054	4 261	1 033	138	182
50-54	5 717	886	3 659	816	188	168
55-59	4 514	715	2 828	605	201	165
60-64	3 174	505	1 954	393	225	97
65-69	2 269	385	1 322	253	237	72
70 Y MAS	3 220	553	1 685	262	623	97
MUJERES	81 904	22 451	39 438	11 098	6 931	1 986
14-16	7 080	6 758	126	189	1	6
17-19	6 528	5 106	782	620	3	17
20-24	10 662	4 284	4 452	1 770	24	132
25-29	10 756	1 949	6 598	1 888	65	256
30-34	9 478	1 132	6 308	1 636	105	297
35-39	8 070	737	5 438	1 393	201	301
40-44	6 579	577	4 331	1 120	304	247
45-49	5 519	465	3 541	859	421	233
50-54	4 854	412	2 917	630	683	212
55-59	3 871	310	2 117	447	866	131
60-64	2 927	236	1 290	268	1 064	69
65-69	2 216	213	814	151	991	47
70 Y MAS	3 364	272	724	127	2 203	38
URBANA	141 450	46 747	67 966	16 813	6 953	2 971
VARONES	72 318	27 707	33 934	8 245	1 273	1 159
MUJERES	69 132	19 040	34 032	8 568	5 680	1 812
RURAL	32 002	12 737	11 913	5 099	1 779	474
VARONES	19 230	9 326	6 507	2 569	528	300
MUJERES	12 772	3 411	5 406	2 530	1 251	174

Población de 14 años y más

Cuadro G. 4 - Estado civil por sexo, edad y zona urbana o rural

SEXO Y GRUPO DE EDAD	POBLACION DE 14 AÑOS Y MAS	ESTADO CIVIL				
		SOLTERO	CASADO	UNIDO DE HECHO	VIUDO	SEPARADO O DIVORCIADO
ENTRE RIOS						
TOTAL	629 501	215 840	324 444	38 479	41 168	9 570
14-16	53 144	52 193	553	372	7	19
17-19	48 963	44 029	3 568	1 330	15	21
20-24	69 325	42 806	21 551	4 552	68	348
25-29	65 445	20 441	38 610	5 294	190	910
30-34	60 588	11 367	42 666	5 171	295	1 089
35-39	53 260	8 256	38 666	4 457	645	1 236
40-44	48 561	6 622	35 653	3 922	1 179	1 185
45-49	44 889	5 600	32 910	3 266	1 927	1 186
50-54	42 666	5 515	30 128	2 900	3 130	993
55-59	36 388	4 566	24 843	2 154	3 906	919
60-64	31 767	3 835	20 086	1 845	5 345	556
65-69	27 908	3 675	16 418	1 364	5 924	527
70 Y MAS	46 597	6 875	18 772	1 892	18 537	521
VARONES	309 049	116 083	162 252	19 034	7 704	3 976
14-16	27 112	26 988	67	40	6	11
17-19	25 078	24 369	393	306	10	
20-24	33 365	24 615	6 756	1 874	7	113
25-29	32 556	12 080	17 648	2 458	51	319
30-34	30 648	6 421	21 195	2 616	74	342
35-39	26 913	4 623	19 338	2 391	147	414
40-44	24 347	3 589	18 106	1 961	196	495
45-49	22 291	2 625	16 992	1 764	191	519
50-54	20 597	2 811	15 432	1 449	502	403
55-59	17 562	1 947	13 402	1 211	550	442
60-64	15 157	1 704	11 199	1 098	852	304
65-69	13 072	1 572	9 462	749	1 012	277
70 Y MAS	20 351	2 539	12 262	1 117	4 096	337
MUJERES	320 452	99 757	162 192	19 445	33 464	5 594
14-16	26 032	25 205	486	332	1	8
17-19	23 885	19 660	3 175	1 024	5	21
20-24	35 960	18 191	14 795	2 658	61	255
25-29	32 889	8 361	20 962	2 836	139	591
30-34	29 940	4 946	21 471	2 555	221	747
35-39	26 347	3 633	19 348	2 066	498	822
40-44	24 214	3 033	17 547	1 961	983	690
45-49	22 598	2 775	15 918	1 502	1 736	667
50-54	22 069	2 704	14 696	1 451	2 628	590
55-59	18 826	2 619	11 441	943	3 356	477
60-64	16 610	2 131	8 887	747	4 493	292
65-69	14 836	2 103	6 956	615	4 912	250
70 Y MAS	26 240	4 336	6 510	775	14 441	178
URBANA	435 755	145 134	227 326	24 193	31 247	7 855
VARONES	203 975	71 159	112 834	11 884	5 116	2 982
MUJERES	231 780	73 975	114 492	12 309	26 131	4 873
RURAL	193 746	70 706	97 118	14 286	9 921	1 715
VARONES	105 074	44 924	49 418	7 150	2 588	994
MUJERES	88 672	25 782	47 700	7 136	7 333	721

Cuadro G. 4 - Estado civil por sexo, edad y zona urbana o rural

SEXO Y GRUPO DE EDAD	POBLACION DE 14 AÑOS Y MAS	ESTADO CIVIL				
		SOLTERO	CASADO	UNIDO DE HECHO	VIUDO	SEPARADO O DIVORCIADO
FORMOSA						
TOTAL	181 735	70 450	63 549	39 157	6 120	2 459
14-16	20 470	19 906	145	406	7	6
17-19	16 186	14 165	809	1 193	4	15
20-24	24 433	14 227	5 129	4 936	20	121
25-29	22 035	6 442	9 189	6 099	63	232
30-34	18 446	3 336	9 313	5 416	105	276
35-39	16 028	2 319	8 338	4 931	176	264
40-44	14 103	1 887	7 375	4 247	285	309
45-49	12 223	1 593	6 326	3 577	430	297
50-54	10 757	1 534	5 379	2 955	587	302
55-59	8 299	1 324	4 093	1 979	695	208
60-64	6 521	1 132	3 009	1 423	802	154
65-69	4 975	946	2 070	882	847	130
70 Y MAS	7 259	1 639	2 373	1 013	2 099	135
VARONES	91 854	38 541	31 637	19 191	1 525	960
14-16	10 488	10 398	25	63	1	1
17-19	8 085	7 804	72	208	1	
20-24	11 568	8 323	1 474	1 736	6	29
25-29	10 882	3 842	4 178	2 772	11	79
30-34	9 331	1 861	4 572	2 782	28	88
35-39	7 969	1 245	4 138	2 458	36	92
40-44	7 284	1 044	3 825	2 248	52	115
45-49	6 402	835	3 368	1 992	89	118
50-54	5 666	795	2 935	1 679	143	114
55-59	4 485	672	2 408	1 128	182	95
60-64	3 473	574	1 776	865	180	78
65-69	2 596	420	1 300	606	199	71
70 Y MAS	3 625	728	1 566	654	597	80
MUJERES	89 881	31 909	31 912	19 966	4 595	1 499
14-16	9 982	9 508	120	343	6	5
17-19	8 101	6 361	737	985	3	15
20-24	12 865	5 904	3 655	3 200	14	92
25-29	11 153	2 600	5 021	3 327	52	153
30-34	9 115	1 475	4 741	2 634	77	188
35-39	8 059	1 074	4 200	2 473	140	172
40-44	6 819	843	3 550	1 999	233	194
45-49	5 821	758	2 958	1 585	341	179
50-54	5 091	739	2 444	1 276	444	188
55-59	3 814	652	1 685	851	513	113
60-64	3 048	558	1 224	558	622	86
65-69	2 379	526	770	376	648	59
70 Y MAS	3 634	911	807	359	1 502	55
URBANA	105 616	41 136	42 956	15 748	4 030	1 746
VARONES	50 268	20 097	21 159	7 601	816	595
MUJERES	55 348	21 039	21 797	8 147	3 214	1 151
RURAL	76 119	29 314	20 593	23 409	2 090	713
VARONES	41 586	18 444	10 478	11 590	709	365
MUJERES	34 533	10 870	10 115	11 819	1 381	348

Cuadro G. 4 - Estado civil por sexo, edad y zona urbana o rural , edad y zona urbana o rural

SEXO Y GRUPO DE EDAD	POBLACION DE 14 AÑOS Y MAS	ESTADO CIVIL				
		SOLTERO	CASADO	UNIDO DE HECHO	VIUDO	SEPARADO O DIVORCIADO
JUJUY						
TOTAL	249 737	90 424	112 522	28 996	13 033	4 762
14-16	24 871	24 455	118	280	2	16
17-19	21 514	18 969	1 042	1 471	8	24
20-24	32 087	18 893	8 072	4 913	33	176
25-29	31 253	9 081	16 457	5 196	112	407
30-34	27 715	4 870	17 877	4 164	219	585
35-39	23 316	3 121	16 051	3 241	378	525
40-44	20 017	2 479	13 570	2 701	634	633
45-49	17 851	2 169	11 752	2 358	937	635
50-54	15 025	1 867	9 511	1 699	1 365	583
55-59	11 492	1 314	7 003	1 186	1 552	437
60-64	8 535	1 043	4 603	755	1 798	336
65-69	6 422	880	3 053	454	1 822	213
70 Y MAS	9 639	1 283	3 413	578	4 173	192
VARONES	123 982	47 771	56 297	14 316	3 785	1 813
14-16	12 334	12 261	29	42		2
17-19	10 486	10 053	116	312	4	1
20-24	15 085	10 472	2 476	2 095	10	32
25-29	15 242	5 067	7 333	2 666	33	123
30-34	13 904	2 576	8 919	2 166	65	178
35-39	11 743	1 579	8 205	1 653	127	179
40-44	10 247	1 304	7 139	1 377	196	231
45-49	9 181	1 176	6 217	1 300	272	216
50-54	7 837	1 021	5 224	949	391	252
55-59	5 946	662	3 944	698	443	199
60-64	4 325	555	2 663	435	508	164
65-69	3 165	418	1 893	266	480	118
70 Y MAS	4 487	627	2 149	337	1 256	118
MUJERES	125 755	42 653	56 225	14 680	9 248	2 949
14-16	12 537	12 194	89	238	2	14
17-19	11 028	8 916	926	1 159	4	23
20-24	17 002	8 421	5 596	2 818	23	144
25-29	16 011	4 014	9 124	2 510	79	284
30-34	13 811	2 294	8 958	1 998	154	407
35-39	11 573	1 542	7 846	1 588	251	346
40-44	9 770	1 175	6 431	1 324	438	402
45-49	8 670	993	5 535	1 058	665	419
50-54	7 188	846	4 287	750	974	331
55-59	5 546	652	3 059	488	1 109	238
60-64	4 210	488	1 940	320	1 290	172
65-69	3 257	442	1 170	188	1 342	95
70 Y MAS	5 152	636	1 264	241	2 917	74
URBANA	187 065	67 575	87 096	19 034	9 390	3 970
VARONES	91 159	34 526	43 473	9 354	2 406	1 400
MUJERES	95 906	33 049	43 623	9 680	6 984	2 570
RURAL	62 672	22 849	25 426	9 962	3 643	792
VARONES	32 823	13 245	12 824	4 962	1 379	413
MUJERES	29 849	9 604	12 602	5 000	2 264	379

Cuadro G. 4 - Estado civil por sexo, edad y zona urbana o rural

SEXO Y GRUPO DE EDAD	POBLACION DE 14 AÑOS Y MAS	ESTADO CIVIL				
		SOLTERO	CASADO	UNIDO DE HECHO	VIUDO	SEPARADO O DIVORCIADO
LA PAMPA						
TOTAL	149 311	46 821	83 091	7 707	9 579	2 113
14-16	10 752	10 516	146	85	3	2
17-19	10 040	8 727	998	301	3	11
20-24	15 711	9 154	5 562	878	19	98
25-29	15 799	4 672	9 786	1 124	43	174
30-34	15 510	2 662	11 409	1 108	95	236
35-39	14 197	1 991	10 750	1 025	148	283
40-44	12 286	1 654	9 270	745	321	296
45-49	11 043	1 497	8 206	646	422	272
50-54	10 464	1 391	7 608	562	700	203
55-59	9 222	1 234	6 419	414	947	208
60-64	7 844	1 104	5 069	299	1 248	124
65-69	6 781	954	3 881	243	1 594	109
70 Y MAS	9 662	1 265	3 987	277	4 036	97
VARONES	77 420	28 782	42 031	3 806	1 774	1 027
14-16	5 433	5 398	19	13	2	1
17-19	5 010	4 870	81	58		1
20-24	8 005	5 899	1 751	327	6	22
25-29	8 303	3 235	4 424	571	4	69
30-34	7 995	1 789	5 546	559	18	83
35-39	7 663	1 407	5 552	564	23	117
40-44	6 568	1 182	4 823	379	59	145
45-49	6 088	1 067	4 443	361	75	142
50-54	5 577	964	4 076	303	127	107
55-59	4 837	839	3 497	224	154	123
60-64	4 033	726	2 858	156	221	72
65-69	3 332	613	2 236	133	274	76
70 Y MAS	4 556	793	2 725	158	811	69
MUJERES	71 891	18 039	41 060	3 901	7 805	1 086
14-16	5 319	5 118	127	72	1	1
17-19	5 030	3 857	917	243	3	10
20-24	7 706	3 255	3 811	551	13	76
25-29	7 496	1 437	5 362	553	39	105
30-34	7 515	873	5 863	549	77	153
35-39	6 534	584	5 198	461	125	166
40-44	5 698	472	4 447	366	262	151
45-49	4 955	430	3 763	285	347	130
50-54	4 887	427	3 532	259	573	96
55-59	4 385	395	2 922	190	793	85
60-64	3 811	378	2 211	143	1 027	52
65-69	3 449	341	1 645	110	1 320	33
70 Y MAS	5 106	472	1 262	119	3 225	28
URBANA	96 365	28 960	54 576	4 589	6 670	1 570
VARONES	47 230	16 111	27 137	2 237	1 077	668
MUJERES	49 135	12 849	27 439	2 352	5 593	902
RURAL	52 946	17 861	28 515	3 118	2 909	543
VARONES	30 190	12 671	14 894	1 569	697	359
MUJERES	22 756	5 190	13 621	1 549	2 212	184

Población de 14 años y más

Cuadro G. 4 - Estado civil por sexo, edad y zona urbana o rural

SEXO Y GRUPO DE EDAD	POBLACION DE 14 AÑOS Y MAS	ESTADO CIVIL				
		SOLTERO	CASADO	UNIDO DE HECHO	VIUDO	SEPARADO O DIVORCIADO
LA RIOJA						
TOTAL	106 394	43 177	50 789	4 973	5 848	1 647
14-16	10 083	9 974	71	32	3	3
17-19	8 882	8 193	533	138	6	12
20-24	12 452	8 547	3 274	553	14	64
25-29	11 959	4 596	6 500	694	36	133
30-34	10 691	2 631	7 093	702	74	191
35-39	9 046	1 804	6 338	589	115	200
40-44	7 922	1 401	5 568	553	188	212
45-49	7 417	1 207	5 211	452	333	214
50-54	7 097	1 190	4 829	397	502	179
55-59	5 747	984	3 722	278	619	144
60-64	4 462	739	2 729	191	705	98
65-69	3 883	650	2 176	151	803	103
70 Y MAS	6 753	1 221	2 745	243	2 450	94
VARONES	52 505	22 373	25 353	2 422	1 651	706
14-16	5 159	5 129	17	9	3	1
17-19	4 443	4 363	47	30	2	1
20-24	5 910	4 722	960	216		12
25-29	5 845	2 537	2 919	335	5	49
30-34	5 326	1 372	3 518	348	22	66
35-39	4 534	938	3 199	298	26	73
40-44	3 894	716	2 767	273	47	91
45-49	3 727	605	2 709	234	77	102
50-54	3 600	601	2 555	223	135	86
55-59	2 859	453	2 050	143	147	66
60-64	2 193	298	1 571	101	179	44
65-69	1 939	264	1 292	79	249	55
70 Y MAS	3 076	375	1 749	133	759	60
MUJERES	53 889	20 764	25 436	2 551	4 197	941
14-16	4 924	4 845	54	23		2
17-19	4 439	3 830	486	108	4	11
20-24	6 542	3 825	2 314	337	14	52
25-29	6 114	2 059	3 581	359	31	84
30-34	5 365	1 259	3 575	354	52	125
35-39	4 512	866	3 139	291	89	127
40-44	4 028	685	2 801	280	141	121
45-49	3 690	602	2 502	218	256	112
50-54	3 497	589	2 274	174	367	93
55-59	2 888	531	1 672	135	472	78
60-64	2 269	441	1 158	90	526	54
65-69	1 944	386	884	72	554	48
70 Y MAS	3 677	846	996	110	1 691	34
URBANA	66 622	26 269	32 771	2 917	3 463	1 202
VARONES	31 754	12 775	16 293	1 406	818	462
MUJERES	34 868	13 494	16 478	1 511	2 645	740
RURAL	39 772	16 868	18 018	2 056	2 385	445
VARONES	20 751	9 598	9 060	1 016	833	244
MUJERES	19 021	7 270	8 958	1 040	1 552	201

Cuadro G. 4 - Estado civil por sexo, edad y zona urbana o rural

SEXO Y GRUPO DE EDAD	POBLACION DE 14 AÑOS Y MAS	ESTADO CIVIL				
		SOLTERO	CASADO	UNIDO DE HECHO	VIUDO	SEPARADO O DIVORCIADO
MENDOZA						
TOTAL	833 887	260 288	469 748	37 182	49 407	17 262
14-16	60 833	59 908	691	199	10	25
17-19	61 726	55 924	4 838	826	28	110
20-24	96 451	61 487	30 780	3 366	97	721
25-29	95 209	27 348	61 200	4 839	291	1 531
30-34	88 350	13 403	67 461	5 117	489	1 880
35-39	76 244	8 826	59 566	4 900	895	2 057
40-44	65 179	6 500	50 734	4 342	1 449	2 154
45-49	62 912	6 030	48 232	4 003	2 456	2 191
50-54	59 900	5 486	45 059	3 253	3 974	2 128
55-59	51 436	4 553	37 231	2 350	5 645	1 657
60-64	39 101	3 589	25 970	1 724	6 581	1 237
65-69	32 195	2 875	19 438	1 150	7 904	828
70 Y MAS	44 351	4 359	18 548	1 113	19 588	743
VARONES	404 163	136 385	233 734	18 290	9 492	6 262
14-16	30 198	30 045	87	51	10	5
17-19	30 301	29 542	539	202	12	6
20-24	46 575	35 102	9 913	1 345	27	188
25-29	46 322	15 469	27 952	2 315	61	525
30-34	43 202	6 670	33 366	2 471	88	607
35-39	36 977	4 151	29 589	2 374	156	707
40-44	31 779	3 102	25 566	2 143	279	689
45-49	31 336	2 999	24 989	2 147	415	786
50-54	29 468	2 751	23 364	1 742	749	862
55-59	25 278	2 125	20 186	1 310	994	663
60-64	18 624	1 513	14 587	963	1 105	456
65-69	15 000	1 263	11 392	614	1 370	361
70 Y MAS	19 103	1 653	12 204	613	4 226	407
MUJERES	429 724	123 903	236 014	18 892	39 915	11 000
14-16	30 635	29 863	604	148		20
17-19	31 425	26 382	4 299	624	16	104
20-24	49 876	26 385	20 867	2 021	70	533
25-29	48 887	11 879	33 248	2 524	230	1 006
30-34	45 148	6 733	34 095	2 646	401	1 273
35-39	39 267	4 675	29 977	2 526	739	1 350
40-44	33 400	3 398	25 168	2 199	1 170	1 465
45-49	31 576	3 031	23 243	1 856	2 041	1 405
50-54	30 432	2 735	21 695	1 511	3 225	1 266
55-59	26 158	2 428	17 045	1 040	4 651	994
60-64	20 477	2 076	11 383	761	5 476	781
65-69	17 195	1 612	8 046	536	6 534	467
70 Y MAS	25 248	2 706	6 344	500	15 362	336
URBANA	589 049	179 671	335 538	21 285	38 838	13 717
VARONES	273 577	86 419	165 934	10 408	6 476	4 340
MUJERES	315 472	93 252	169 604	10 877	32 362	9 377
RURAL	244 838	80 617	134 210	15 897	10 569	3 545
VARONES	130 586	49 966	67 800	7 882	3 016	1 922
MUJERES	114 252	30 651	66 410	8 015	7 553	1 623

Población de 14 años y más

Cuadro G. 4 - Estado civil por sexo, edad y zona urbana o rural

SEXO Y GRUPO DE EDAD	POBLACION DE 14 AÑOS Y MAS	ESTADO CIVIL				
		SOLTERO	CASADO	UNIDO DE HECHO	VIUDO	SEPARADO O DIVORCIADO
MISIONES						
TOTAL	364 153	127 700	161 071	53 647	14 861	6 874
14-16	40 570	39 151	577	786	11	15
17-19	34 140	28 600	2 867	2 600	16	57
20-24	50 275	27 157	14 203	8 515	57	343
25-29	44 107	10 928	23 223	9 265	159	532
30-34	36 858	5 083	23 104	7 724	239	708
35-39	31 555	3 483	20 602	6 283	408	779
40-44	28 768	3 045	18 945	5 211	699	868
45-49	24 359	2 384	15 866	4 283	947	879
50-54	20 906	2 205	13 277	3 307	1 347	770
55-59	16 097	1 604	9 990	2 191	1 622	690
60-64	12 372	1 305	7 107	1 498	1 936	526
65-69	9 863	1 094	5 343	962	2 135	329
70 Y MAS	14 283	1 631	5 967	1 022	5 285	378
VARONES	184 793	71 715	80 631	26 462	3 265	2 720
14-16	20 536	20 377	78	70	5	6
17-19	16 480	15 863	246	364	5	2
20-24	24 271	16 628	4 346	3 196	7	94
25-29	22 036	6 716	10 595	4 528	29	168
30-34	18 855	3 006	11 524	4 052	35	238
35-39	16 092	2 028	10 432	3 291	76	265
40-44	15 143	1 768	10 011	2 931	152	281
45-49	13 035	1 388	8 608	2 511	169	359
50-54	11 335	1 191	7 554	1 974	284	332
55-59	8 568	871	5 728	1 323	357	289
60-64	6 431	672	4 160	935	392	272
65-69	4 992	535	3 240	635	418	164
70 Y MAS	7 019	672	4 109	652	1 336	250
MUJERES	179 360	55 985	80 440	27 185	11 596	4 154
14-16	20 034	18 804	499	716	6	9
17-19	17 660	12 737	2 621	2 236	11	55
20-24	26 004	10 529	9 857	5 319	50	249
25-29	22 071	4 212	12 628	4 737	130	364
30-34	18 003	2 077	11 580	3 672	204	470
35-39	15 463	1 455	10 170	2 992	332	514
40-44	13 625	1 277	8 934	2 280	547	587
45-49	11 324	996	7 258	1 772	778	520
50-54	9 571	1 014	5 723	1 333	1 063	438
55-59	7 529	733	4 262	868	1 265	401
60-64	5 941	633	2 947	563	1 544	254
65-69	4 871	559	2 103	327	1 717	165
70 Y MAS	7 264	959	1 858	370	3 949	128
URBANA	196 063	70 199	90 743	21 976	8 814	4 331
VARONES	94 391	35 355	45 290	10 740	1 525	1 481
MUJERES	101 672	34 844	45 453	11 236	7 289	2 850
RURAL	168 090	57 501	70 328	31 671	6 047	2 543
VARONES	90 402	36 360	35 341	15 722	1 740	1 239
MUJERES	77 688	21 141	34 987	15 949	4 307	1 304

Población de 14 años y más

Cuadro G. 4 - Estado civil por sexo, edad y zona urbana o rural

SEXO Y GRUPO DE EDAD	POBLACION DE 14 AÑOS Y MAS	ESTADO CIVIL				
		SOLTERO	CASADO	UNIDO DE HECHO	VIUDO	SEPARADO O DIVORCIADO
NEUQUEN						
TOTAL	153 084	53 856	71 770	17 489	6 706	3 263
14-16	14 218	13 851	158	197	3	9
17-19	15 150	13 306	1 032	783	3	26
20-24	20 938	11 455	6 665	2 628	26	164
25-29	21 282	5 631	11 994	3 209	76	372
30-34	18 511	2 790	12 503	2 653	134	431
35-39	14 924	1 864	10 056	2 331	210	463
40-44	11 801	1 268	8 000	1 732	355	446
45-49	9 444	957	6 340	1 287	489	371
50-54	8 082	826	5 271	967	676	342
55-59	6 152	605	3 929	636	743	239
60-64	4 533	462	2 535	428	936	172
65-69	3 361	331	1 679	297	958	96
70 Y MAS	4 688	510	1 608	341	2 097	132
VARONES	80 340	32 413	36 516	8 663	1 456	1 292
14-16	6 959	6 922	12	20	1	4
17-19	9 015	8 764	92	156	2	1
20-24	10 559	7 319	2 181	1 013	5	41
25-29	10 917	3 605	5 577	1 603	12	120
30-34	9 762	1 702	6 489	1 389	35	147
35-39	7 929	1 158	5 318	1 259	34	160
40-44	6 368	802	4 351	963	75	177
45-49	5 110	604	3 557	706	88	155
50-54	4 302	492	2 920	571	151	168
55-59	3 289	344	2 343	356	140	106
60-64	2 297	263	1 506	253	194	81
65-69	1 654	180	1 067	165	192	50
70 Y MAS	2 179	258	1 103	209	527	82
MUJERES	72 744	21 443	35 254	8 826	5 250	1 971
14-16	7 259	6 929	146	177	2	5
17-19	6 135	4 542	940	627	1	25
20-24	10 379	4 136	4 484	1 615	21	123
25-29	10 365	2 026	6 417	1 606	64	252
30-34	8 749	1 088	6 014	1 264	99	284
35-39	6 995	706	4 738	1 072	176	303
40-44	5 433	466	3 649	769	280	269
45-49	4 334	353	2 783	581	401	216
50-54	3 780	334	2 351	396	525	174
55-59	2 863	261	1 586	280	603	133
60-64	2 236	199	1 029	175	742	91
65-69	1 707	151	612	132	766	46
70 Y MAS	2 509	252	505	132	1 570	50
URBANA	117 564	39 800	57 520	12 401	5 029	2 814
VARONES	59 809	22 935	28 810	6 122	911	1 031
MUJERES	57 755	16 865	28 710	6 279	4 118	1 783
RURAL	35 520	14 056	14 250	5 088	1 677	449
VARONES	20 531	9 478	7 706	2 541	545	261
MUJERES	14 989	4 578	6 544	2 547	1 132	188

Cuadro G. 4 - Estado civil por sexo, edad y zona urbana o rural

SEXO Y GRUPO DE EDAD	POBLACION DE 14 AÑOS Y MAS	ESTADO CIVIL				
		SOLTERO	CASADO	UNIDO DE HECHO	VIUDO	SEPARADO O DIVORCIADO
RIO NEGRO						
TOTAL	251 098	82 283	125 369	25 170	12 919	5 357
14-16	22 225	21 570	314	323	4	14
17-19	20 127	17 252	1 727	1 096	10	42
20-24	30 900	16 364	10 419	3 780	51	286
25-29	31 868	8 255	18 774	4 206	110	523
30-34	29 501	4 585	20 238	3 818	185	675
35-39	24 575	3 312	17 164	3 093	332	674
40-44	20 451	2 570	14 168	2 441	578	694
45-49	17 346	2 002	11 817	2 033	871	623
50-54	15 671	1 844	10 368	1 549	1 288	622
55-59	12 016	1 447	7 647	1 063	1 431	428
60-64	9 237	1 053	5 316	753	1 818	297
65-69	7 058	875	3 605	502	1 850	226
70 Y MAS	10 123	1 154	3 812	513	4 391	253
VARONES	128 833	48 375	62 830	12 414	2 863	2 351
14-16	11 245	11 155	40	47	1	2
17-19	9 653	9 277	176	197	2	1
20-24	15 153	10 221	3 331	1 523	13	65
25-29	16 187	5 437	8 476	2 062	25	187
30-34	15 388	2 905	10 160	2 030	38	255
35-39	12 871	2 164	8 711	1 646	77	273
40-44	10 986	1 730	7 521	1 299	141	295
45-49	9 275	1 353	6 351	1 095	194	282
50-54	8 381	1 202	5 778	851	255	295
55-59	6 457	961	4 341	623	288	244
60-64	4 654	681	3 050	416	338	169
65-69	3 613	554	2 247	293	398	121
70 Y MAS	4 970	735	2 648	332	1 093	162
MUJERES	122 265	33 908	62 539	12 756	10 056	3 006
14-16	10 980	10 415	274	276	3	12
17-19	10 474	7 975	1 551	899	8	41
20-24	15 747	6 143	7 088	2 257	38	221
25-29	15 681	2 818	10 298	2 144	85	336
30-34	14 113	1 680	10 078	1 788	147	420
35-39	11 704	1 148	8 453	1 447	255	401
40-44	9 465	840	6 647	1 142	437	399
45-49	8 071	649	5 466	938	677	341
50-54	7 290	642	4 590	698	1 033	327
55-59	5 559	486	3 306	440	1 143	184
60-64	4 583	372	2 266	337	1 480	128
65-69	3 445	321	1 358	209	1 452	105
70 Y MAS	5 153	419	1 164	181	3 298	91
URBANA	181 618	57 108	95 112	15 605	9 555	4 238
VARONES	89 210	30 970	47 187	7 604	1 788	1 661
MUJERES	92 408	26 138	47 925	8 001	7 767	2 577
RURAL	69 480	25 175	30 257	9 565	3 364	1 119
VARONES	39 623	17 405	15 643	4 810	1 075	690
MUJERES	29 857	7 770	14 614	4 755	2 289	429

Cuadro G. 4 - Estado civil por sexo, edad y zona urbana o rural

SEXO Y GRUPO DE EDAD	POBLACION DE 14 AÑOS Y MAS	ESTADO CIVIL				
		SOLTERO	CASADO	UNIDO DE HECHO	VIUDO	SEPARADO O DIVORCIADO
SALTA						
TOTAL	414 104	156 040	179 011	49 151	21 401	8 501
14-16	41 026	40 115	302	590	4	15
17-19	35 891	31 797	1 859	2 188	7	40
20-24	52 851	32 390	13 195	6 781	96	389
25-29	50 130	15 966	25 474	7 721	185	784
30-34	44 361	8 720	27 726	6 613	311	991
35-39	37 605	5 676	24 050	6 195	593	1 091
40-44	32 673	4 591	20 801	5 171	967	1 143
45-49	28 865	4 160	18 027	4 207	1 406	1 065
50-54	25 335	3 454	15 499	3 372	2 028	982
55-59	19 694	2 546	11 803	2 302	2 373	670
60-64	14 991	2 100	7 952	1 642	2 724	573
65-69	12 061	1 706	5 710	1 118	3 183	344
70 Y MAS	18 621	2 819	6 613	1 251	7 524	414
VARONES	204 869	82 083	89 712	24 088	5 874	3 112
14-16	20 745	20 567	51	121		6
17-19	17 289	16 581	202	495	1	10
20-24	25 040	17 895	4 212	2 817	29	87
25-29	24 504	8 794	11 555	3 859	60	236
30-34	21 853	4 577	13 638	3 252	106	280
35-39	18 711	2 913	12 162	3 063	206	367
40-44	16 679	2 458	10 866	2 719	252	384
45-49	14 767	2 247	9 480	2 215	406	419
50-54	12 788	1 774	8 352	1 825	493	344
55-59	10 288	1 260	6 798	1 325	596	309
60-64	7 484	1 050	4 520	950	729	235
65-69	5 999	793	3 474	679	877	176
70 Y MAS	8 722	1 174	4 402	768	2 119	259
MUJERES	209 235	73 957	89 299	25 063	15 527	5 389
14-16	20 281	19 548	251	469	4	9
17-19	18 602	15 216	1 657	1 693	6	30
20-24	27 811	14 495	8 983	3 964	67	302
25-29	25 626	7 172	13 919	3 862	125	548
30-34	22 508	4 143	14 088	3 361	205	711
35-39	18 894	2 763	11 888	3 132	387	724
40-44	15 994	2 133	9 935	2 452	715	759
45-49	14 098	1 913	8 547	1 992	1 000	646
50-54	12 547	1 680	7 147	1 547	1 535	638
55-59	9 406	1 286	5 005	977	1 777	361
60-64	7 507	1 050	3 432	692	1 995	338
65-69	6 062	913	2 236	439	2 306	168
70 Y MAS	9 899	1 645	2 211	483	5 405	155
URBANA	305 663	116 012	137 588	28 634	16 157	7 272
VARONES	144 649	56 649	68 008	13 845	3 751	2 396
MUJERES	161 014	59 363	69 580	14 789	12 406	4 876
RURAL	108 441	40 028	41 423	20 517	5 244	1 229
VARONES	60 220	25 434	21 704	10 243	2 123	716
MUJERES	48 221	14 594	19 719	10 274	3 121	513

Cuadro G. 4 - Estado civil por sexo, edad y zona urbana o rural

SEXO Y GRUPO DE EDAD	POBLACION DE 14 AÑOS Y MAS	ESTADO CIVIL				
		SOLTERO	CASADO	UNIDO DE HECHO	VIUDO	SEPARADO O DIVORCIADO
SAN JUAN						
TOTAL	310 616	111 [illegible]12	164 008	13 644	17 159	4 793
14-16	26 401	26 040	260	88	6	7
17-19	24 741	22 739	1 707	259	9	27
20-24	37 693	25 094	10 911	1 415	60	213
25-29	35 834	11 631	21 905	1 725	191	382
30-34	34 042	6 515	24 665	2 042	200	620
35-39	28 132	4 066	21 379	1 688	363	636
40-44	23 729	3 067	18 173	1 428	502	559
45-49	22 642	2 610	17 075	1 306	961	690
50-54	21 159	2 384	15 723	1 069	1 407	576
55-59	17 204	1 991	12 084	855	1 847	427
60-64	12 360	1 557	7 656	629	2 285	233
65-69	10 732	1 160	6 100	533	2 729	210
70 Y MAS	15 947	2 158	6 370	607	6 599	213
VARONES	149 655	55 225	81 852	6 650	4 237	1 691
14-16	13 232	13 164	54	12	1	1
17-19	11 848	11 608	256	33	1	
20-24	17 513	13 512	3 370	547	16	48
25-29	16 948	6 001	9 970	811	54	112
30-34	16 515	2 878	12 381	1 017	42	197
35-39	13 607	1 686	10 971	856	65	229
40-44	11 326	1 384	8 954	709	116	163
45-49	11 151	1 145	8 908	648	189	241
50-54	10 195	1 103	8 036	549	300	207
55-59	8 897	834	6 980	464	436	183
60-64	5 908	669	4 301	342	503	93
65-69	5 134	497	3 570	303	644	120
70 Y MAS	7 131	744	4 101	319	1 870	97
MUJERES	160 961	55 787	82 156	6 994	12 922	3 102
14-16	13 169	12 876	206	76	5	6
17-19	12 843	11 131	1 451	226	8	27
20-24	20 180	11 582	7 541	848	44	165
25-29	18 886	5 630	11 935	914	137	270
30-34	17 527	3 637	12 284	1 025	158	423
35-39	14 525	2 380	10 408	832	298	407
40-44	12 403	1 683	9 219	719	386	396
45-49	11 491	1 465	8 167	638	772	449
50-54	10 964	1 281	7 687	520	1 107	369
55-59	8 307	1 157	5 104	391	1 411	244
60-64	6 452	688	3 355	287	1 782	140
65-69	5 598	643	2 530	230	2 085	90
70 Y MAS	8 616	1 414	2 269	288	4 729	116
URBANA	227 767	79 658	122 344	8 217	13 576	3 972
VARONES	105 606	36 648	60 742	3 974	3 002	1 240
MUJERES	122 161	43 010	61 602	4 243	10 574	2 732
RURAL	82 849	31 354	41 664	5 427	3 583	821
VARONES	44 049	18 577	21 110	2 676	1 235	451
MUJERES	38 800	12 777	20 554	2 751	2 348	370

Cuadro G. 4 - Estado civil por sexo, edad y zona urbana o rural

SEXO Y GRUPO DE EDAD	POBLACION DE 14 AÑOS Y MAS	ESTADO CIVIL				
		SOLTERO	CASADO	UNIDO DE HECHO	VIUDO	SEPARADO O DIVORCIADO
SAN LUIS						
TOTAL	153 136	52 374	76 039	12 098	9 492	3 133
14-16	11 429	10 764	334	314	11	6
17-19	11 568	9 990	1 007	532	16	23
20-24	17 213	10 714	5 035	1 308	34	122
25-29	16 810	5 903	9 164	1 422	49	272
30-34	15 693	3 245	10 454	1 509	126	359
35-39	14 022	2 290	9 761	1 373	191	407
40-44	11 855	1 858	8 062	1 214	307	414
45-49	11 193	1 507	7 644	1 160	487	395
50-54	10 491	1 404	6 993	989	733	372
55-59	9 009	1 250	5 761	718	1 025	255
60-64	7 229	1 002	4 366	573	1 094	194
65-69	6 253	887	3 400	403	1 398	165
70 Y MAS	10 371	1 560	4 058	583	4 021	149
VARONES	77 570	28 774	39 166	6 004	2 227	1 399
14-16	5 706	5 457	107	132	6	4
17-19	5 886	5 455	197	226	4	4
20-24	8 542	6 225	1 716	566	6	29
25-29	8 494	3 444	4 266	694	8	82
30-34	8 081	1 838	5 334	737	26	146
35-39	7 339	1 353	5 084	698	34	170
40-44	6 171	1 119	4 171	644	62	175
45-49	5 958	897	4 175	604	104	178
50-54	5 405	797	3 765	491	166	186
55-59	4 609	663	3 200	405	215	126
60-64	3 652	497	2 526	284	228	117
65-69	3 075	422	2 024	214	322	93
70 Y MAS	4 652	607	2 601	309	1 046	89
MUJERES	75 566	23 600	36 873	6 094	7 265	1 734
14-16	5 723	5 307	227	182	5	2
17-19	5 682	4 535	810	306	12	19
20-24	8 671	4 489	3 319	742	28	93
25-29	8 316	2 459	4 898	728	41	190
30-34	7 612	1 407	5 120	772	100	213
35-39	6 683	937	4 677	675	157	237
40-44	5 684	739	3 891	570	245	239
45-49	5 235	610	3 469	556	383	217
50-54	5 086	607	3 228	498	567	186
55-59	4 400	587	2 561	313	810	129
60-64	3 577	505	1 840	289	866	77
65-69	3 178	465	1 376	189	1 076	72
70 Y MAS	5 719	953	1 457	274	2 975	60
URBANA	108 431	35 362	55 635	8 078	6 816	2 540
VARONES	51 988	17 320	28 305	3 991	1 371	1 001
MUJERES	56 443	18 042	27 330	4 087	5 445	1 539
RURAL	44 705	17 012	20 404	4 020	2 676	593
VARONES	25 582	11 454	10 861	2 013	856	398
MUJERES	19 123	5 558	9 543	2 007	1 820	195

Cuadro G. 4 - Estado civil por sexo, edad y zona urbana o rural

SEXO Y GRUPO DE EDAD	POBLACION DE 14 AÑOS Y MAS	ESTADO CIVIL				
		SOLTERO	CASADO	UNIDO DE HECHO	VIUDO	SEPARADO O DIVORCIADO
SANTA CRUZ						
TOTAL	79 238	28 612	39 448	6 222	3 150	1 806
14-16	5 584	5 436	90	55	2	1
17-19	7 053	6 270	563	208	2	10
20-24	10 431	5 907	3 669	738	21	96
25-29	11 201	3 393	6 566	1 022	32	188
30-34	9 635	1 875	6 526	948	66	220
35-39	8 116	1 255	5 608	909	109	235
40-44	7 203	1 102	4 855	789	191	266
45-49	5 830	842	3 908	585	263	232
50-54	4 684	756	2 979	396	361	192
55-59	3 303	546	1 980	255	374	148
60-64	2 312	445	1 208	142	424	93
65-69	1 726	346	782	89	443	66
70 Y MAS	2 160	439	714	66	862	59
VARONES	46 240	20 280	21 230	3 112	751	867
14-16	2 814	2 793	13	7	1	
17-19	4 508	4 379	65	61		3
20-24	5 969	4 351	1 306	280	8	24
25-29	6 455	2 642	3 231	502	7	73
30-34	5 598	1 461	3 548	475	20	94
35-39	4 664	1 001	3 051	490	22	100
40-44	4 411	959	2 872	418	50	112
45-49	3 560	681	2 381	318	59	121
50-54	2 880	625	1 815	234	105	101
55-59	1 997	436	1 240	149	91	81
60-64	1 307	359	726	74	91	57
65-69	955	269	496	53	95	42
70 Y MAS	1 122	344	486	51	202	39
MUJERES	32 998	8 332	18 218	3 110	2 399	939
14-16	2 770	2 643	77	48	1	1
17-19	2 545	1 891	498	147	2	7
20-24	4 462	1 556	2 363	458	13	72
25-29	4 746	751	3 335	520	25	115
30-34	4 037	414	2 978	473	46	126
35-39	3 452	254	2 557	419	87	135
40-44	2 792	163	1 983	371	141	134
45-49	2 270	161	1 527	267	204	111
50-54	1 804	131	1 164	162	256	91
55-59	1 306	110	740	106	283	67
60-64	1 005	86	482	68	333	36
65-69	771	77	286	36	348	24
70 Y MAS	1 038	95	228	35	660	20
URBANA	67 637	23 621	34 573	5 150	2 723	1 570
VARONES	37 928	15 904	18 215	2 544	566	699
MUJERES	29 709	7 717	16 358	2 606	2 157	871
RURAL	11 601	4 991	4 875	1 072	427	236
VARONES	8 312	4 376	3 015	568	185	168
MUJERES	3 289	615	1 860	504	242	68

Cuadro G. 4 - Estado civil por sexo, edad y zona urbana o rural

SEXO Y GRUPO DE EDAD	POBLACION DE 14 AÑOS Y MAS	ESTADO CIVIL				
		SOLTERO	CASADO	UNIDO DE HECHO	VIUDO	SEPARADO O DIVORCIADO
SANTA FE						
TOTAL	1 810 800	524 740	999 008	114 064	138 111	34 877
14-16	120 052	117 385	1 405	1 205	34	23
17-19	115 274	100 822	9 902	4 261	38	251
20-24	189 742	115 111	59 341	13 630	148	1 512
25-29	182 419	52 097	109 973	16 824	494	3 031
30-34	169 194	25 800	122 713	15 729	937	4 015
35-39	150 035	17 768	112 066	14 113	1 811	4 277
40-44	143 299	15 783	107 618	12 351	3 079	4 468
45-49	139 738	14 715	105 373	9 970	5 337	4 343
50-54	138 501	14 229	102 406	8 114	9 596	4 156
55-59	124 955	13 709	88 057	6 225	13 669	3 295
60-64	102 658	11 469	67 188	4 535	17 187	2 279
65-69	90 543	10 306	52 803	3 454	22 337	1 643
70 Y MAS	144 390	15 546	60 163	3 653	63 444	1 584
VARONES	882 228	288 454	498 929	56 331	24 372	14 142
14-16	61 003	60 625	185	164	17	12
17-19	56 335	54 004	1 397	895	15	24
20-24	94 365	68 527	19 544	5 828	37	429
25-29	91 167	31 760	50 122	8 108	87	1 090
30-34	84 590	14 387	60 570	7 919	187	1 527
35-39	74 899	10 059	55 749	7 369	268	1 474
40-44	71 925	9 303	53 708	6 609	609	1 696
45-49	69 516	8 250	53 406	5 270	811	1 779
50-54	67 157	7 614	51 847	4 418	1 565	1 713
55-59	59 818	6 864	46 240	3 207	1 974	1 533
60-64	47 795	5 447	36 264	2 432	2 532	1 120
65-69	40 963	4 692	30 091	1 830	3 512	838
70 Y MAS	62 695	6 922	39 806	2 282	12 758	927
MUJERES	928 572	236 286	500 079	57 733	113 739	20 735
14-16	59 049	56 760	1 220	1 041	17	11
17-19	58 939	46 818	8 505	3 366	23	227
20-24	95 377	46 584	39 797	7 802	111	1 083
25-29	91 252	20 337	59 851	8 716	407	1 941
30-34	84 604	11 413	62 143	7 810	750	2 488
35-39	75 136	7 709	56 317	6 744	1 543	2 823
40-44	71 374	6 480	53 910	5 742	2 470	2 772
45-49	70 222	6 465	51 967	4 700	4 526	2 564
50-54	71 344	6 615	50 559	3 696	8 031	2 443
55-59	65 137	6 845	41 817	3 018	11 695	1 762
60-64	54 863	6 022	30 924	2 103	14 655	1 159
65-69	49 580	5 614	22 712	1 624	18 825	805
70 Y MAS	81 695	8 624	20 357	1 371	50 686	657
URBANA	1 498 090	424 931	833 513	87 324	120 702	31 620
VARONES	713 377	223 062	415 296	42 979	19 872	12 168
MUJERES	784 713	201 869	418 217	44 345	100 830	19 452
RURAL	312 710	99 809	165 495	26 740	17 409	3 257
VARONES	168 851	65 392	83 633	13 352	4 500	1 974
MUJERES	143 859	34 417	81 862	13 388	12 909	1 283

Población de 14 años y más

Cuadro G. 4 - Estado civil por sexo, edad y zona urbana o rural

SEXO Y GRUPO DE EDAD	POBLACION DE 14 AÑOS Y MAS	ESTADO CIVIL				
		SOLTERO	CASADO	UNIDO DE HECHO	VIUDO	SEPARADO O DIVORCIADO
SANTIAGO DEL ESTERO						
TOTAL	**370 351**	**141 767**	**167 521**	**33 069**	**22 490**	**5 504**
14-16	38 144	37 440	374	307	12	11
17-19	29 219	26 235	1 773	1 134	23	54
20-24	43 325	27 306	11 470	4 203	87	259
25-29	39 702	14 100	20 088	4 814	170	530
30-34	34 683	7 806	21 725	4 282	237	633
35-39	30 687	5 559	20 162	3 883	431	652
40-44	27 406	4 545	18 203	3 267	772	619
45-49	25 091	3 719	16 858	2 734	1 084	696
50-54	24 163	3 438	15 738	2 430	1 839	718
55-59	20 380	2 844	12 840	1 915	2 335	446
60-64	17 042	2 346	10 160	1 412	2 776	348
65-69	15 006	2 153	8 148	1 117	3 340	248
70 Y MAS	25 503	4 276	9 982	1 571	9 384	290
VARONES	**183 440**	**75 853**	**83 041**	**15 841**	**6 364**	**2 341**
14-16	19 699	19 551	85	50	10	3
17-19	14 539	14 071	228	224	10	6
20-24	20 797	15 771	3 454	1 477	14	81
25-29	19 687	8 048	9 065	2 373	49	152
30-34	17 491	4 293	10 748	2 155	57	238
35-39	15 216	3 137	9 749	1 955	121	254
40-44	13 530	2 491	8 926	1 642	202	269
45-49	12 636	2 008	8 637	1 442	251	298
50-54	11 760	1 730	8 075	1 217	420	318
55-59	10 022	1 277	6 976	1 015	529	225
60-64	8 561	1 064	5 796	777	729	185
65-69	7 536	892	4 922	640	941	141
70 Y MAS	11 976	1 520	6 380	874	3 031	171
MUJERES	**186 911**	**65 914**	**84 480**	**17 228**	**16 126**	**3 163**
14-16	18 445	17 889	289	257	2	8
17-19	14 680	12 164	1 545	910	13	48
20-24	22 528	11 535	8 016	2 726	73	178
25-29	20 015	6 052	11 023	2 441	121	378
30-34	17 192	3 513	10 977	2 127	180	395
35-39	15 471	2 422	10 413	1 928	310	398
40-44	13 876	2 054	9 277	1 625	570	350
45-49	12 455	1 711	8 221	1 292	833	398
50-54	12 403	1 708	7 663	1 213	1 419	400
55-59	10 358	1 567	5 864	900	1 806	221
60-64	8 491	1 282	4 364	635	2 047	163
65-69	7 470	1 261	3 226	477	2 399	107
70 Y MAS	13 527	2 756	3 602	697	6 353	119
URBANA	**201 074**	**73 402**	**98 030**	**14 114**	**11 846**	**3 682**
VARONES	94 791	34 478	49 391	6 780	2 776	1 366
MUJERES	106 283	38 924	48 639	7 334	9 070	2 316
RURAL	**169 277**	**68 365**	**69 491**	**18 955**	**10 644**	**1 822**
VARONES	88 649	41 375	33 650	9 061	3 588	975
MUJERES	80 628	26 990	35 841	9 894	7 056	847

Cuadro G. 4 - Estado civil por sexo, edad y zona urbana o rural

SEXO Y GRUPO DE EDAD	POBLACION DE 14 AÑOS Y MAS	ESTADO CIVIL				
		SOLTERO	CASADO	UNIDO DE HECHO	VIUDO	SEPARADO O DIVORCIADO
TUCUMAN						
TOTAL	645 817	243 595	306 907	46 276	37 382	11 657
14-16	56 453	55 460	534	437	15	7
17-19	51 606	46 428	3 591	1 510	18	59
20-24	86 565	56 497	23 715	5 724	129	500
25-29	79 979	28 003	43 626	6 980	226	1 144
30-34	65 580	13 794	43 655	6 325	491	1 315
35-39	52 747	8 573	36 742	5 395	735	1 302
40-44	46 423	6 999	31 994	4 692	1 286	1 452
45-49	45 655	6 305	31 590	4 264	2 154	1 342
50-54	42 334	5 405	28 671	3 470	3 281	1 507
55-59	35 506	4 681	22 712	2 802	4 165	1 146
60-64	25 788	3 481	15 268	1 651	4 709	679
65-69	21 850	2 924	11 538	1 427	5 398	563
70 Y MAS	35 331	5 045	13 271	1 599	14 775	641
VARONES	317 560	127 975	153 072	22 714	9 031	4 768
14-16	28 246	28 069	98	69	8	2
17-19	24 726	23 988	464	256	7	11
20-24	41 675	31 653	7 597	2 279	25	121
25-29	39 823	15 715	20 220	3 427	61	400
30-34	32 947	7 464	21 709	3 228	114	432
35-39	26 240	4 337	18 621	2 652	153	477
40-44	22 868	3 544	16 147	2 381	240	556
45-49	22 493	3 273	15 961	2 169	485	605
50-54	20 953	2 691	15 069	1 907	660	626
55-59	17 840	2 230	12 684	1 590	830	506
60-64	12 763	1 654	8 758	972	1 022	357
65-69	10 760	1 363	6 904	813	1 357	323
70 Y MAS	16 226	1 994	8 840	971	4 069	352
MUJERES	328 257	115 620	153 835	23 562	28 351	6 889
14-16	28 207	27 391	436	368	7	5
17-19	26 880	22 440	3 127	1 254	11	48
20-24	44 890	24 844	16 118	3 445	104	379
25-29	40 156	12 288	23 406	3 553	165	744
30-34	32 633	6 330	21 946	3 097	377	883
35-39	26 507	4 236	18 121	2 743	582	825
40-44	23 555	3 455	15 847	2 311	1 046	896
45-49	23 162	3 032	15 629	2 095	1 669	737
50-54	21 381	2 714	13 602	1 563	2 621	881
55-59	17 666	2 451	10 028	1 212	3 335	640
60-64	13 025	1 827	6 510	679	3 687	322
65-69	11 090	1 561	4 634	614	4 041	240
70 Y MAS	19 105	3 031	4 431	628	10 706	289
URBANA	470 035	172 743	231 213	27 616	28 710	9 753
VARONES	221 242	83 405	114 780	13 490	5 896	3 671
MUJERES	248 793	89 338	116 433	14 126	22 814	6 082
RURAL	175 782	70 852	75 694	18 660	8 672	1 904
VARONES	96 318	44 570	38 292	9 224	3 135	1 097
MUJERES	79 464	26 282	37 402	9 436	5 537	807

Población de 14 años y más

Cuadro G. 4 - Estado civil por sexo, edad y zona urbana o rural

SEXO Y GRUPO DE EDAD	POBLACION DE 14 AÑOS Y MAS	ESTADO CIVIL				
		SOLTERO	CASADO	UNIDO DE HECHO	VIUDO	SEPARADO O DIVORCIADO
TIERRA DEL FUEGO						
TOTAL	19 879	8 230	9 563	1 163	536	387
14-16	1 070	1 041	19	9		1
17-19	2 092	1 890	158	34	2	8
20-24	3 366	2 172	1 008	157	4	25
25-29	3 318	1 186	1 866	223	8	35
30-34	2 838	644	1 912	196	13	73
35-39	2 028	374	1 407	178	19	50
40-44	1 525	272	1 027	136	27	63
45-49	1 065	198	722	80	45	40
50-54	949	163	628	67	57	34
55-59	670	117	405	46	75	27
60-64	367	61	195	20	79	12
65-69	280	56	121	13	80	10
70 Y MAS	291	56	95	4	127	9
VARONES	12 857	6 562	5 363	590	155	187
14-16	543	540	1	2		
17-19	1 586	1 554	15	17		
20-24	2 278	1 842	365	66		5
25-29	2 114	991	984	122	2	15
30-34	1 761	531	1 098	94	3	35
35-39	1 303	319	857	94	7	26
40-44	983	233	640	74	7	29
45-49	709	177	462	37	13	20
50-54	617	138	403	38	21	17
55-59	438	100	280	25	20	13
60-64	220	49	122	13	25	11
65-69	154	45	73	7	20	9
70 Y MAS	151	43	63	1	37	7
MUJERES	7 022	1 668	4 200	573	381	200
14-16	527	501	18	7		1
17-19	506	336	143	17	2	8
20-24	1 088	330	643	91	4	20
25-29	1 204	195	882	101	6	20
30-34	1 077	113	814	102	10	38
35-39	725	55	550	84	12	24
40-44	542	39	387	62	20	34
45-49	376	21	260	43	32	20
50-54	332	25	225	29	36	17
55-59	232	17	125	21	55	14
60-64	147	12	73	7	54	1
65-69	126	11	48	6	60	1
70 Y MAS	140	13	32	3	90	2
URBANA	17 343	6 914	8 556	1 031	490	352
VARONES	10 825	5 315	4 702	519	128	161
MUJERES	6 518	1 599	3 854	512	362	191
RURAL	2 536	1 316	1 007	132	46	35
VARONES	2 032	1 247	661	71	27	26
MUJERES	504	69	346	61	19	9

Cuadro E.1 - Condición de alfabetismo según sexo, por edad, zona urbana o rural y origen

EDAD, ZONA URBANA O RURAL Y ORIGEN	POBLACION DE 10 AÑOS Y MAS			ANALFABETOS			% DE ANALFABETISMO		
	TOTAL	VARONES	MUJERES	TOTAL	VARONES	MUJERES	TOTAL	VARONES	MUJERES
CAPITAL FEDERAL									
TOTAL	2 531 354	1 129 309	1 402 045	36 141	10 941	25 200	1,4	1,0	1,8
10-14	163 988	81 671	82 317	996	533	463	0,6	0,7	0,6
15-19	193 085	93 439	99 646	1 243	569	674	0,6	0,6	0,7
20-24	228 295	111 223	117 072	1 437	620	817	0,6	0,6	0,7
25-29	213 178	98 493	114 685	1 107	541	566	0,5	0,5	0,5
30-34	209 536	95 270	114 266	1 428	682	746	0,7	0,7	0,7
35-39	186 986	85 003	101 983	1 309	529	780	0,7	0,6	0,8
40-44	166 678	76 739	89 939	1 080	424	656	0,6	0,6	0,7
45-49	180 775	83 680	97 095	1 491	491	1 000	0,8	0,6	1,0
50-54	199 829	87 825	112 004	2 118	688	1 430	1,1	0,8	1,3
55-59	194 779	85 979	108 800	2 271	754	1 517	1,2	0,9	1,4
60-64	160 882	68 386	92 496	2 234	596	1 638	1,4	0,9	1,8
65 Y MAS	433 343	161 601	271 742	19 427	4 514	14 913	4,5	2,8	5,5
URBANA	2 531 354	1 129 309	1 402 045	36 141	10 941	25 200	1,4	1,0	1,8
ARGENTINOS	2 146 692	954 133	1 192 559	19 929	7 241	12 688	0,9	0,8	1,1
EXTRANJEROS	384 662	175 176	209 486	16 212	3 700	12 512	4,2	2,1	6,0
BUENOS AIRES									
TOTAL	8 632 104	4 249 450	4 382 654	328 937	151 246	177 691	3,8	3,6	4,1
10-14	912 355	461 343	451 012	16 586	9 656	6 930	1,8	2,1	1,5
15-19	871 190	440 762	430 428	15 229	10 149	5 080	1,7	2,3	1,2
20-24	856 017	431 036	424 981	15 061	8 687	6 374	1,8	2,0	1,5
25-29	829 763	412 836	416 927	18 431	10 020	8 411	2,2	2,4	2,0
30-34	795 801	397 740	398 061	22 930	12 125	10 805	2,9	3,0	2,7
35-39	699 100	349 630	349 470	22 797	11 845	10 952	3,3	3,4	3,1
40-44	633 572	319 329	314 243	21 901	11 104	10 797	3,5	3,5	3,4
45-49	616 579	310 742	305 837	22 571	10 945	11 626	3,7	3,5	3,8
50-54	601 900	294 898	307 002	25 523	11 469	14 054	4,2	3,9	4,6
55-59	526 647	258 131	268 516	25 840	10 962	14 878	4,9	4,2	5,5
60-64	398 218	188 113	210 105	24 509	10 247	14 262	6,2	5,4	6,8
65 Y MAS	890 962	384 690	506 072	97 559	34 037	63 522	10,9	8,8	12,6
URBANA	8 037 969	3 914 391	4 123 578	288 559	125 711	162 848	3,6	3,2	3,9
RURAL	594 135	335 059	259 076	40 378	25 535	14 843	6,8	7,6	5,7
ARGENTINOS	7 710 510	3 791 868	3 918 642	265 698	132 208	133 490	3,4	3,5	3,4
EXTRANJEROS	921 594	457 582	464 012	63 239	19 038	44 201	6,9	4,2	9,5

Cuadro E.1 - Condición de alfabetismo según sexo, por edad, zona urbana o rural y origen

EDAD, ZONA URBANA O RURAL Y ORIGEN	POBLACION DE 10 AÑOS Y MAS			ANALFABETOS			% DE ANALFABETISMO		
	TOTAL	VARONES	MUJERES	TOTAL	VARONES	MUJERES	TOTAL	VARONES	MUJERES
19 PARTIDOS G.B.A.									
TOTAL	5 388 978	2 631 527	2 757 451	194 068	78 669	115 399	3,6	3,0	4,2
10-14	586 335	295 774	290 561	10 519	5 930	4 589	1,8	2,0	1,6
15-19	551 893	276 518	275 375	7 263	4 009	3 254	1,3	1,4	1,2
20-24	553 113	277 052	276 061	9 213	4 892	4 321	1,7	1,8	1,6
25-29	534 427	264 139	270 288	11 542	6 063	5 479	2,2	2,3	2,0
30-34	507 432	251 599	255 833	14 102	6 736	7 366	2,8	2,7	2,9
35-39	442 734	218 964	223 770	14 451	6 909	7 542	3,3	3,2	3,4
40-44	396 933	198 522	198 411	13 490	6 280	7 210	3,4	3,2	3,6
45-49	386 209	192 193	194 016	14 112	6 099	8 013	3,7	3,2	4,1
50-54	374 596	180 953	193 643	15 324	6 173	9 151	4,1	3,4	4,7
55-59	320 939	157 026	163 913	15 305	5 507	9 798	4,8	3,5	6,0
60-64	229 254	107 385	121 869	13 537	4 731	8 806	5,9	4,4	7,2
65 Y MAS	505 113	211 402	293 711	55 210	15 340	39 870	10,9	7,3	13,6
URBANA	5 346 368	2 606 828	2 739 540	191 044	76 912	114 132	3,6	3,0	4,2
RURAL	42 610	24 699	17 911	3 024	1 757	1 267	7,1	7,1	7,1
ARGENTINOS	4 672 663	2 281 905	2 390 758	147 595	66 145	81 450	3,2	2,9	3,4
EXTRANJEROS	716 315	349 622	366 693	46 473	12 524	33 949	6,5	3,6	9,3
RESTO DE BUENOS AIRES									
TOTAL	3 243 126	1 617 923	1 625 203	134 869	72 577	62 292	4,2	4,5	3,8
10-14	326 020	165 569	160 451	6 067	3 726	2 341	1,9	2,3	1,5
15-19	319 297	164 244	155 053	7 966	6 140	1 826	2,5	3,7	1,2
20-24	302 904	153 984	148 920	5 848	3 795	2 053	1,9	2,5	1,4
25-29	295 336	148 697	146 639	6 889	3 957	2 932	2,3	2,7	2,0
30-34	288 369	146 141	142 228	8 828	5 389	3 439	3,1	3,7	2,4
35-39	256 366	130 666	125 700	8 346	4 936	3 410	3,3	3,8	2,7
40-44	236 639	120 807	115 832	8 411	4 824	3 587	3,6	4,0	3,1
45-49	230 370	118 549	111 821	8 459	4 846	3 613	3,7	4,1	3,2
50-54	227 304	113 945	113 359	10 199	5 296	4 903	4,5	4,6	4,3
55-59	205 708	101 105	104 603	10 535	5 455	5 080	5,1	5,4	4,9
60-64	168 964	80 728	88 236	10 972	5 516	5 456	6,5	6,8	6,2
65 Y MAS	385 849	173 488	212 361	42 349	18 697	23 652	11,0	10,8	11,1
URBANA	2 691 601	1 307 563	1 384 038	97 515	48 799	48 716	3,6	3,7	3,5
RURAL	551 525	310 360	241 165	37 354	23 778	13 576	6,8	7,7	5,6
ARGENTINOS	3 037 847	1 509 963	1 527 884	118 103	66 063	52 040	3,9	4,4	3,4
EXTRANJEROS	205 279	107 960	97 319	16 766	6 514	10 252	8,2	6,0	10,5

Cuadro E.1 - Condición de alfabetismo según sexo, por edad, zona urbana o rural y origen

EDAD, ZONA URBANA O RURAL Y ORIGEN	POBLACION DE 10 AÑOS Y MAS			ANALFABETOS			% DE ANALFABETISMO		
	TOTAL	VARONES	MUJERES	TOTAL	VARONES	MUJERES	TOTAL	VARONES	MUJERES
CATAMARCA									
TOTAL	152 021	74 674	77 347	12 260	5 840	6 420	8,1	7,8	8,3
10-14	22 967	11 583	11 384	1 201	707	494	5,2	6,1	4,3
15-19	18 898	9 542	9 356	749	459	290	4,0	4,8	3,1
20-24	16 020	7 699	8 321	736	397	339	4,6	5,2	4,1
25-29	14 995	7 412	7 583	745	410	335	5,0	5,5	4,4
30-34	13 089	6 574	6 515	855	445	410	6,5	6,8	6,3
35-39	11 227	5 610	5 617	892	445	447	7,9	7,9	8,0
40-44	9 388	4 661	4 727	729	341	388	7,8	7,3	8,2
45-49	9 096	4 370	4 726	752	347	405	8,3	7,9	8,6
50-54	8 775	4 156	4 619	875	365	510	10,0	8,8	11,0
55-59	7 319	3 554	3 765	877	384	493	12,0	10,8	13,1
60-64	5 966	2 903	3 063	905	373	532	15,2	12,8	17,4
65 Y MAS	14 281	6 610	7 671	2 944	1 167	1 777	20,6	17,7	23,2
URBANA	88 545	41 867	46 678	4 255	1 985	2 270	4,8	4,7	4,9
RURAL	63 476	32 807	30 669	8 005	3 855	4 150	12,6	11,8	13,5
ARGENTINOS	150 878	73 962	76 916	12 216	5 816	6 400	8,1	7,9	8,3
EXTRANJEROS	1 143	712	431	44	24	20	3,8	3,4	4,6
CORDOBA									
TOTAL	1 912 110	934 024	978 086	99 851	49 660	50 191	5,2	5,3	5,1
10-14	207 927	104 895	103 032	4 879	2 922	1 957	2,3	2,8	1,9
15-19	206 855	103 568	103 287	4 636	2 825	1 811	2,2	2,7	1,8
20-24	193 033	95 886	97 147	4 783	2 914	1 869	2,5	3,0	1,9
25-29	183 776	90 908	92 868	5 596	3 371	2 225	3,0	3,7	2,4
30-34	170 585	84 262	86 323	6 600	3 906	2 694	3,9	4,6	3,1
35-39	151 544	75 300	76 244	6 356	3 708	2 648	4,2	4,9	3,5
40-44	136 501	67 501	69 000	6 165	3 370	2 795	4,5	5,0	4,1
45-49	132 652	66 158	66 494	6 984	3 830	3 154	5,3	5,8	4,7
50-54	127 621	62 241	65 380	7 953	3 864	4 089	6,2	6,2	6,3
55-59	113 208	54 191	59 017	9 540	4 363	5 177	8,4	8,1	8,8
60-64	89 514	41 424	48 090	9 016	3 804	5 212	10,1	9,2	10,8
65 Y MAS	198 894	87 690	111 204	27 343	10 783	16 560	13,7	12,3	14,9
URBANA	1 547 044	737 473	809 571	63 564	28 466	35 098	4,1	3,9	4,3
RURAL	365 066	196 551	168 515	36 287	21 194	15 093	9,9	10,8	9,0
ARGENTINOS	1 851 393	902 386	949 007	95 339	48 143	47 196	5,1	5,3	5,0
EXTRANJEROS	60 717	31 638	29 079	4 512	1 517	2 995	7,4	4,8	10,3

Cuadro E.1 - Condición de alfabetismo según sexo, por edad, zona urbana o rural y origen

EDAD, ZONA URBANA O RURAL Y ORIGEN	POBLACION DE 10 AÑOS Y MAS			ANALFABETOS			% DE ANALFABETISMO		
	TOTAL	VARONES	MUJERES	TOTAL	VARONES	MUJERES	TOTAL	VARONES	MUJERES
CORRIENTES									
TOTAL	**490 218**	**241 480**	**248 738**	**72 342**	**34 986**	**37 356**	**14,8**	**14,5**	**15,0**
10-14	75 878	38 429	37 449	6 522	3 936	2 586	8,6	10,2	6,9
15-19	69 393	35 762	33 631	5 233	3 232	2 001	7,5	9,0	5,9
20-24	54 143	25 907	28 236	4 551	2 519	2 032	8,4	9,7	7,2
25-29	48 429	24 193	24 236	5 216	2 751	2 465	10,8	11,4	10,2
30-34	40 330	20 209	20 121	5 472	2 866	2 606	13,6	14,2	13,0
35-39	34 335	16 992	17 343	5 324	2 622	2 702	15,5	15,4	15,6
40-44	31 074	15 069	16 005	5 286	2 410	2 876	17,0	16,0	18,0
45-49	27 897	13 642	14 255	5 033	2 287	2 746	18,0	16,8	19,3
50-54	26 212	12 717	13 495	5 529	2 405	3 124	21,1	18,9	23,1
55-59	21 876	10 718	11 158	5 189	2 252	2 937	23,7	21,0	26,3
60-64	18 418	8 941	9 477	4 717	2 053	2 664	25,6	23,0	28,1
65 Y MAS	42 233	18 901	23 332	14 270	5 653	8 617	33,8	29,9	36,9
URBANA	321 265	152 136	169 129	29 110	12 402	16 708	9,1	8,2	9,9
RURAL	168 953	89 344	79 609	43 232	22 584	20 648	25,6	25,3	25,9
ARGENTINOS	481 590	236 859	244 731	71 407	34 572	36 835	14,8	14,6	15,1
EXTRANJEROS	8 628	4 621	4 007	935	414	521	10,8	9,0	13,0
CHACO									
TOTAL	**506 314**	**256 760**	**249 554**	**83 562**	**38 517**	**45 045**	**16,5**	**15,0**	**18,1**
10-14	80 780	41 087	39 693	8 401	4 600	3 801	10,4	11,2	9,6
15-19	70 725	34 959	35 766	7 568	3 980	3 588	10,7	11,4	10,0
20-24	61 165	30 325	30 840	7 286	3 536	3 750	11,9	11,7	12,2
25-29	53 506	27 211	26 295	7 859	3 784	4 075	14,7	13,9	15,5
30-34	42 782	22 118	20 664	7 223	3 409	3 814	16,9	15,4	18,5
35-39	37 440	18 801	18 639	6 466	2 759	3 707	17,3	14,7	19,9
40-44	33 791	17 254	16 537	6 576	2 893	3 683	19,5	16,8	22,3
45-49	30 018	15 551	14 467	5 932	2 548	3 384	19,8	16,4	23,4
50-54	26 541	13 753	12 788	5 929	2 459	3 470	22,3	17,9	27,1
55-59	20 749	10 695	10 054	5 126	2 197	2 929	24,7	20,5	29,1
60-64	15 901	8 185	7 716	4 353	1 817	2 536	27,4	22,2	32,9
65 Y MAS	32 916	16 821	16 095	10 843	4 535	6 308	32,9	27,0	39,2
URBANA	315 110	151 220	163 890	32 311	12 936	19 375	10,3	8,6	11,8
RURAL	191 204	105 540	85 664	51 251	25 581	25 670	26,8	24,2	30,0
ARGENTINOS	489 411	247 759	241 652	80 930	37 480	43 450	16,5	15,1	18,0
EXTRANJEROS	16 903	9 001	7 902	2 632	1 037	1 595	15,6	11,5	20,2

Cuadro E.1 - Condición de alfabetismo según sexo, por edad, zona urbana o rural y origen

EDAD, ZONA URBANA O RURAL Y ORIGEN	POBLACION DE 10 AÑOS Y MAS			ANALFABETOS			% DE ANALFABETISMO		
	TOTAL	VARONES	MUJERES	TOTAL	VARONES	MUJERES	TOTAL	VARONES	MUJERES
CHUBUT									
TOTAL	194 178	101 869	92 309	14 862	7 088	7 774	7,7	7,0	8,4
10-14	25 552	12 797	12 755	1 035	540	495	4,1	4,2	3,9
15-19	24 860	13 602	11 258	896	551	345	3,6	4,1	3,1
20-24	21 726	11 064	10 662	962	510	452	4,4	4,6	4,2
25-29	22 286	11 530	10 756	1 148	597	551	5,2	5,2	5,1
30-34	19 874	10 396	9 478	1 339	661	678	6,7	6,4	7,2
35-39	17 157	9 087	8 070	1 289	572	717	7,5	6,3	8,9
40-44	14 410	7 831	6 579	1 230	577	653	8,5	7,4	9,9
45-49	12 187	6 668	5 519	1 146	547	599	9,4	8,2	10,9
50-54	10 571	5 717	4 854	1 271	591	680	12,0	10,3	14,0
55-59	8 385	4 514	3 871	1 158	520	638	13,8	11,5	16,5
60-64	6 101	3 174	2 927	1 010	436	574	16,6	13,7	19,6
65 Y MAS	11 069	5 489	5 580	2 378	986	1 392	21,5	18,0	24,9
URBANA	157 957	80 484	77 473	8 013	3 183	4 830	5,1	4,0	6,2
RURAL	36 221	21 385	14 836	6 849	3 905	2 944	18,9	18,3	19,8
ARGENTINOS	164 714	86 272	78 442	12 632	6 140	6 492	7,7	7,1	8,3
EXTRANJEROS	29 464	15 597	13 867	2 230	948	1 282	7,6	6,1	9,2
ENTRE RIOS									
TOTAL	700 600	344 845	355 755	54 276	28 908	25 368	7,7	8,4	7,1
10-14	88 273	44 740	43 533	3 631	2 164	1 467	4,1	4,8	3,4
15-19	84 933	43 246	41 687	2 984	1 886	1 098	3,5	4,4	2,6
20-24	69 325	33 365	35 960	2 697	1 669	1 028	3,9	5,0	2,9
25-29	65 445	32 556	32 889	3 151	1 914	1 237	4,8	5,9	3,8
30-34	60 588	30 648	29 940	3 583	2 228	1 355	5,9	7,3	4,5
35-39	53 260	26 913	26 347	3 345	1 839	1 506	6,3	6,8	5,7
40-44	48 561	24 347	24 214	3 224	1 822	1 402	6,6	7,5	5,8
45-49	44 889	22 291	22 598	3 022	1 605	1 417	6,7	7,2	6,3
50-54	42 666	20 597	22 069	4 034	1 931	2 103	9,5	9,4	9,5
55-59	36 388	17 562	18 826	4 402	2 215	2 187	12,1	12,6	11,6
60-64	31 767	15 157	16 610	4 908	2 339	2 569	15,4	15,4	15,5
65 Y MAS	74 505	33 423	41 082	15 295	7 296	7 999	20,5	21,8	19,5
URBANA	482 957	227 260	255 697	27 476	13 127	14 349	5,7	5,8	5,6
RURAL	217 643	117 585	100 058	26 800	15 781	11 019	12,3	13,4	11,0
ARGENTINOS	687 687	338 237	349 450	53 046	28 408	24 638	7,7	8,4	7,1
EXTRANJEROS	12 913	6 608	6 305	1 230	500	730	9,5	7,6	11,6

Cuadro E.1 - Condición de alfabetismo según sexo, por edad, zona urbana o rural y origen

EDAD, ZONA URBANA O RURAL Y ORIGEN	POBLACION DE 10 AÑOS Y MAS			ANALFABETOS			% DE ANALFABETISMO		
	TOTAL	VARONES	MUJERES	TOTAL	VARONES	MUJERES	TOTAL	VARONES	MUJERES
FORMOSA									
TOTAL	211 058	106 768	104 290	25 996	11 096	14 900	12,3	10,4	14,3
10-14	36 378	18 518	17 860	2 115	1 142	973	5.8	6,2	5,4
15-19	29 601	14 969	14 632	1 551	748	803	5,2	5,0	5,5
20-24	24 433	11 568	12 865	1 759	781	978	7,2	6,8	7,6
25-29	22 035	10 882	11 153	2 038	874	1 164	9,2	8,0	10,4
30-34	18 446	9 331	9 115	2 157	944	1 213	11,7	10,1	13,3
35-39	16 028	7 969	8 059	2 151	855	1 296	13,4	10,7	16,1
40-44	14 103	7 284	6 819	2 109	861	1 248	15,0	11,8	18,3
45-49	12 223	6 402	5 821	2 060	879	1 181	16,9	13,7	20,3
50-54	10 757	5 666	5 091	2 109	848	1 261	19,6	15,0	24,8
55-59	8 299	4 485	3 814	1 879	781	1 098	22,6	17,4	28,8
60-64	6 521	3 473	3 048	1 751	702	1 049	26,9	20,2	34,4
65 Y MAS	12 234	6 221	6 013	4 317	1 681	2 636	35,3	27,0	43,8
URBANA	120 646	57 607	63 039	8 348	3 005	5 343	6,9	5,2	8,5
RURAL	90 412	49 161	41 251	17 648	8 091	9 557	19,5	16,5	23,2
ARGENTINOS	179 087	90 780	88 307	19 131	8 361	10 770	10,7	9,2	12,2
EXTRANJEROS	31 971	15 988	15 983	6 865	2 735	4 130	21,5	17,1	25,8
JUJUY									
TOTAL	287 561	143 163	144 398	33 403	10 457	22 946	11,6	7,3	15,9
10-14	46 200	23 352	22 848	1 078	575	503	2,3	2,5	2,2
15-19	38 009	18 649	19 360	870	377	493	2,3	2,0	2,5
20-24	32 087	15 085	17 002	1 342	423	919	4,2	2,8	5,4
25-29	31 253	15 242	16 011	1 945	527	1 418	6,2	3,5	8,9
30-34	27 713	13 904	13 811	2 499	670	1 829	9,0	4,8	13,2
35-39	23 316	11 743	11 573	3 015	764	2 251	12,9	6,5	19,5
40-44	20 017	10 247	9 770	3 096	853	2 243	15,5	8,3	23,0
45-49	17 851	9 181	8 670	3 583	1 114	2 469	20,1	12,1	28,5
50-54	15 025	7 837	7 188	3 557	1 041	2 516	23,7	13,3	35,0
55-59	11 492	5 946	5 546	3 210	1 074	2 136	27,9	18,1	38,5
60-64	8 535	4 325	4 210	2 878	984	1 894	33,7	22,8	45,0
65 Y MAS	16 061	7 652	8 409	6 330	2 055	4 275	39,4	26,9	50,8
URBANA	214 108	104 716	109 392	17 860	5 170	12 690	8,3	4,9	11,6
RURAL	73 453	38 447	35 006	15 543	5 287	10 256	21,2	13,8	29,3
ARGENTINOS	254 305	125 312	128 993	21 403	6 186	15 217	8,4	4,9	11,8
EXTRANJEROS	33 256	17 851	15 405	12 000	4 271	7 729	36,1	23,9	50,2

Población de 10 años y más

Cuadro E.1 - Condición de alfabetismo según sexo, por edad, zona urbana o rural y origen

EDAD, ZONA URBANA O RURAL Y ORIGEN	POBLACION DE 10 AÑOS Y MAS			ANALFABETOS			% DE ANALFABETISMO		
	TOTAL	VARONES	MUJERES	TOTAL	VARONES	MUJERES	TOTAL	VARONES	MUJERES
LA PAMPA									
TOTAL	**163 896**	**84 788**	**79 108**	**10 243**	**5 538**	**4 705**	**6,2**	**6,5**	**5,9**
10-14	18 175	9 173	9 002	447	265	182	2,5	2,9	2,0
15-19	17 202	8 638	8 564	483	323	160	2,8	3,7	1,9
20-24	15 711	8 005	7 706	495	301	194	3,2	3,8	2,5
25-29	15 799	8 303	7 496	634	382	252	4,0	4,6	3,4
30-34	15 510	7 995	7 515	745	451	294	4,8	5,6	3,9
35-39	14 197	7 663	6 534	625	365	260	4,4	4,8	4,0
40-44	12 286	6 588	5 698	608	351	257	4,9	5,3	4,5
45-49	11 043	6 088	4 955	673	409	264	6,1	6,7	5,3
50-54	10 464	5 577	4 887	807	429	378	7,7	7,7	7,7
55-59	9 222	4 837	4 385	895	488	407	9,7	10,1	9,3
60-64	7 844	4 033	3 811	912	468	444	11,6	11,6	11,7
65 Y MAS	16 443	7 888	8 555	2 919	1 306	1 613	17,8	16,6	18,9
URBANA	105 811	51 962	53 849	4 819	2 280	2 539	4,6	4,4	4,7
RURAL	58 085	32 826	25 259	5 424	3 258	2 166	9,3	9,9	8,6
ARGENTINOS	158 328	81 544	76 784	9 676	5 296	4 380	6,1	6,5	5,7
EXTRANJEROS	5 568	3 244	2 324	567	242	325	10,2	7,5	14,0
LA RIOJA									
TOTAL	**120 608**	**59 565**	**61 043**	**7 751**	**4 032**	**3 719**	**6,4**	**6,8**	**6,1**
10-14	17 692	8 823	8 869	617	354	263	3,5	4,0	3,0
15-19	15 487	7 839	7 648	517	343	174	3,3	4,4	2,3
20-24	12 452	5 910	6 542	425	255	170	3,4	4,3	2,6
25-29	11 959	5 845	6 114	476	280	196	4,0	4,8	3,2
30-34	10 691	5 326	5 365	499	283	216	4,7	5,3	4,0
35-39	9 046	4 534	4 512	461	248	213	5,1	5,5	4,7
40-44	7 922	3 894	4 028	493	261	232	6,2	6,7	5,8
45-49	7 417	3 727	3 690	466	229	237	6,3	6,1	6,4
50-54	7 097	3 600	3 497	557	262	295	7,8	7,3	8,4
55-59	5 747	2 859	2 888	643	332	311	11,2	11,6	10,8
60-64	4 462	2 193	2 269	601	282	319	13,5	12,9	14,1
65 Y MAS	10 636	5 015	5 621	1 996	903	1 093	18,8	18,0	19,4
URBANA	74 776	35 710	39 066	2 998	1 434	1 564	4,0	4,0	4,0
RURAL	45 832	23 855	21 977	4 753	2 598	2 155	10,4	10,9	9,8
ARGENTINOS	119 410	58 875	60 535	7 621	3 979	3 642	6,4	6,8	6,0
EXTRANJEROS	1 198	690	508	130	53	77	10,9	7,7	15,2

Cuadro E.1 - Condición de alfabetismo según sexo, por edad, zona urbana o rural y origen

EDAD, ZONA URBANA O RURAL Y ORIGEN	POBLACION DE 10 AÑOS Y MAS			ANALFABETOS			% DE ANALFABETISMO		
	TOTAL	VARONES	MUJERES	TOTAL	VARONES	MUJERES	TOTAL	VARONES	MUJERES
MENDOZA									
TOTAL	922 046	448 355	473 691	67 243	32 863	34 380	7,3	7,3	7,3
10-14	108 398	54 342	54 056	3 952	2 257	1 695	3,6	4,2	3,1
15-19	102 320	50 349	51 971	3 206	1 905	1 301	3,1	3,8	2,5
20-24	96 451	46 575	49 876	3 460	1 851	1 609	3,6	4,0	3,2
25-29	93 209	46 322	48 887	4 383	2 427	1 956	4,6	5,2	4,0
30-34	88 350	43 202	45 148	4 915	2 622	2 293	5,6	6,1	5,1
35-39	76 244	36 977	39 267	4 995	2 502	2 493	6,6	6,8	6,3
40-44	65 179	31 779	33 400	4 714	2 343	2 371	7,2	7,4	7,1
45-49	62 912	31 336	31 576	5 198	2 664	2 534	8,3	8,5	8,0
50-54	59 900	29 468	30 432	5 584	2 733	2 851	9,3	9,3	9,4
55-59	51 436	25 278	26 158	6 368	3 056	3 312	12,4	12,1	12,7
60-64	39 101	18 624	20 477	5 930	2 657	3 273	15,2	14,3	16,0
65 Y MAS	76 546	34 103	42 443	14 538	5 846	8 692	19,0	17,1	20,5
URBANA	646 097	302 065	344 032	28 244	11 693	16 551	4,4	3,9	4,8
RURAL	275 949	146 290	129 659	38 999	21 170	17 829	14,1	14,5	13,8
ARGENTINOS	858 300	416 059	442 241	59 509	30 091	29 418	6,9	7,2	6,7
EXTRANJEROS	63 746	32 296	31 450	7 734	2 772	4 962	12,1	8,6	15,8
MISIONES									
TOTAL	420 644	213 289	207 355	50 146	22 495	27 651	11,9	10,5	13,3
10-14	69 930	35 349	34 581	4 816	2 625	2 191	6,9	7,4	6,3
15-19	61 271	30 163	31 108	3 827	1 895	1 932	6,2	6,3	6,2
20-24	50 275	24 271	26 004	4 063	1 762	2 301	8,1	7,3	8,8
25-29	44 107	22 036	22 071	4 434	1 973	2 461	10,1	9,0	11,2
30-34	36 858	18 855	18 003	4 472	1 955	2 517	12,1	10,4	14,0
35-39	31 555	16 092	15 463	4 303	1 893	2 410	13,6	11,8	15,6
40-44	28 768	15 143	13 625	4 207	1 869	2 338	14,6	12,3	17,2
45-49	24 359	13 035	11 324	3 748	1 767	1 981	15,4	13,6	17,5
50-54	20 906	11 335	9 571	3 476	1 549	1 927	16,6	13,7	20,1
55-59	16 097	8 568	7 529	3 200	1 411	1 789	19,9	16,5	23,8
60-64	12 372	6 431	5 941	2 705	1 152	1 553	21,9	17,9	26,1
65 Y MAS	24 146	12 011	12 135	6 895	2 644	4 251	28,6	22,0	35,0
URBANA	221 374	106 820	114 554	13 848	5 122	8 726	6,3	4,8	7,6
RURAL	199 270	106 469	92 801	36 298	17 373	18 925	18,2	16,3	20,4
ARGENTINOS	353 006	178 161	174 845	34 764	15 716	19 048	9,8	8,8	10,9
EXTRANJEROS	67 638	35 128	32 510	15 382	6 779	8 603	22,7	19,3	26,5

Población de 10 años y más

Cuadro E.1 - Condición de alfabetismo según sexo, por edad, zona urbana o rural y origen

EDAD, ZONA URBANA O RURAL Y ORIGEN	POBLACION DE 10 AÑOS Y MAS			ANALFABETOS			% DE ANALFABETISMO		
	TOTAL	VARONES	MUJERES	TOTAL	VARONES	MUJERES	TOTAL	VARONES	MUJERES
NEUQUEN									
TOTAL	174 064	90 624	83 240	16 967	8 100	8 867	9,7	8,9	10,7
10-14	25 806	14 664	12 942	1 405	780	625	5,4	6,1	4,8
15-19	24 542	13 594	10 948	1 289	802	487	5,3	5,9	4,4
20-24	20 938	10 559	10 379	1 228	631	597	5,9	6,0	5,8
25-29	21 282	10 917	10 365	1 480	731	749	7,0	6,7	7,2
30-34	18 511	9 762	8 749	1 622	793	829	8,8	8,1	9,5
35-39	14 924	7 929	6 995	1 576	727	849	10,6	9,2	12,1
40-44	11 801	6 368	5 433	1 392	682	710	11,8	10,7	13,1
45-49	9 444	5 110	4 334	1 244	552	692	13,2	10,8	16,0
50-54	8 082	4 302	3 780	1 208	543	665	14,9	12,6	17,6
55-59	6 152	3 289	2 863	1 153	489	664	18,7	14,9	23,2
60-64	4 533	2 297	2 236	1 005	412	593	22,2	17,9	26,5
65 Y MAS	8 049	3 833	4 216	2 365	958	1 407	29,4	25,0	33,4
URBANA	133 233	67 583	65 650	8 230	3 497	4 733	6,2	5,2	7,2
RURAL	40 831	23 241	17 590	8 737	4 603	4 134	21,4	19,8	23,5
ARGENTINOS	151 713	78 615	73 098	14 550	6 905	7 645	9,6	8,8	10,5
EXTRANJEROS	22 351	12 209	10 142	2 417	1 195	1 222	10,8	9,8	12,0
RIO NEGRO									
TOTAL	282 924	144 894	138 030	26 773	12 958	13 815	9,5	8,9	10,0
10-14	39 269	19 833	19 436	1 856	1 033	823	4,7	5,2	4,2
15-19	34 909	17 126	17 783	1 594	882	712	4,6	5,2	4,0
20-24	30 900	15 153	15 747	1 649	865	784	5,3	5,7	5,0
25-29	31 868	16 187	15 681	1 954	1 010	944	6,1	6,2	6,0
30-34	29 501	15 388	14 113	2 326	1 154	1 172	7,9	7,5	8,3
35-39	24 575	12 871	11 704	2 377	1 153	1 224	9,7	9,0	10,5
40-44	20 451	10 986	9 465	2 242	1 108	1 134	11,0	10,1	12,0
45-49	17 346	9 275	8 071	2 025	931	1 094	11,7	10,0	13,6
50-54	15 671	8 381	7 290	2 326	1 067	1 259	14,8	12,7	17,3
55-59	12 016	6 457	5 559	2 117	984	1 133	17,6	15,2	20,4
60-64	9 237	4 654	4 583	1 957	889	1 068	21,2	19,1	23,3
65 Y MAS	17 181	8 583	8 598	4 350	1 882	2 468	25,3	21,9	28,7
URBANA	203 846	100 319	103 527	12 423	5 096	7 327	6,1	5,1	7,1
RURAL	79 078	44 575	34 503	14 350	7 862	6 488	18,1	17,6	18,8
ARGENTINOS	233 113	117 473	115 640	21 264	10 226	11 038	9,1	8,7	9,5
EXTRANJEROS	49 811	27 421	22 390	5 509	2 732	2 777	11,1	10,0	12,4

Cuadro E.1 - Condición de alfabetismo según sexo, por edad, zona urbana o rural y origen

EDAD, ZONA URBANA O RURAL Y ORIGEN	POBLACION DE 10 AÑOS Y MAS			ANALFABETOS			% DE ANALFABETISMO		
	TOTAL	VARONES	MUJERES	TOTAL	VARONES	MUJERES	TOTAL	VARONES	MUJERES
SALTA									
TOTAL	474 361	235 197	239 164	52 739	21 459	31 280	11,1	9,1	13,1
10-14	73 861	37 203	36 658	3 251	1 721	1 530	4,4	4,6	4,2
15-19	63 313	31 159	32 154	2 973	1 524	1 449	4,7	4,9	4,5
20-24	52 851	25 040	27 811	3 245	1 437	1 808	6,1	5,7	6,5
25-29	50 130	24 504	25 626	3 804	1 608	2 196	7,6	6,6	8,6
30-34	44 361	21 853	22 508	4 233	1 716	2 517	9,5	7,9	11,2
35-39	37 605	18 711	18 894	4 414	1 638	2 776	11,7	8,8	14,7
40-44	32 673	16 679	15 994	4 414	1 719	2 695	13,5	10,3	16,9
45-49	28 865	14 767	14 098	4 520	1 737	2 783	15,7	11,8	19,7
50-54	25 335	12 788	12 547	4 486	1 623	2 863	17,7	12,7	22,8
55-59	19 694	10 288	9 406	4 004	1 586	2 418	20,3	15,4	25,7
60-64	14 991	7 484	7 507	3 914	1 512	2 402	26,1	20,2	32,0
65 Y MAS	30 682	14 721	15 961	9 481	3 638	5 843	30,9	24,7	36,6
URBANA	347 496	165 227	182 269	22 011	7 816	14 195	6,3	4,7	7,8
RURAL	126 865	69 970	56 895	30 728	13 643	17 085	24,2	19,5	30,0
ARGENTINOS	449 706	221 733	227 973	46 830	19 149	27 681	10,4	8,6	12,1
EXTRANJEROS	24 655	13 464	11 191	5 909	2 310	3 599	24,0	17,2	32,2
SAN JUAN									
TOTAL	348 768	168 614	180 154	24 818	12 834	11 984	7,1	7,6	6,7
10-14	46 921	23 484	23 437	1 393	819	574	3,0	3,5	2,4
15-19	42 373	20 605	21 768	1 080	693	387	2,5	3,4	1,8
20-24	37 693	17 513	20 180	1 342	741	601	3,6	4,2	3,0
25-29	35 834	16 948	18 886	1 461	850	611	4,1	5,0	3,2
30-34	34 042	16 515	17 527	1 812	1 039	773	5,3	6,3	4,4
35-39	28 132	13 807	14 325	1 716	876	840	6,1	6,3	5,9
40-44	23 729	11 326	12 403	1 822	967	855	7,7	8,5	6,9
45-49	22 642	11 151	11 491	1 961	997	964	8,7	8,9	8,4
50-54	21 159	10 195	10 964	1 984	1 055	929	9,4	10,3	8,5
55-59	17 204	8 897	8 307	2 339	1 231	1 108	13,6	13,8	13,3
60-64	12 360	5 908	6 452	2 040	941	1 099	16,5	15,9	17,0
65 Y MAS	26 679	12 265	14 414	5 868	2 625	3 243	22,0	21,4	22,5
URBANA	254 133	118 614	135 519	11 909	5 628	6 281	4,7	4,7	4,6
RURAL	94 635	50 000	44 635	12 909	7 206	5 703	13,6	14,4	12,8
ARGENTINOS	337 980	162 737	175 243	23 212	12 044	11 168	6,9	7,4	6,4
EXTRANJEROS	10 788	5 877	4 911	1 606	790	816	14,9	13,4	16,6

Cuadro E.1 - Condición de alfabetismo según sexo, por edad, zona urbana o rural y origen

EDAD, ZONA URBANA O RURAL Y ORIGEN	POBLACION DE 10 AÑOS Y MAS			ANALFABETOS			% DE ANALFABETISMO		
	TOTAL	VARONES	MUJERES	TOTAL	VARONES	MUJERES	TOTAL	VARONES	MUJERES
SAN LUIS									
TOTAL	168 188	85 156	83 032	12 992	7 433	5 559	7,7	8,7	6,7
10-14	18 619	9 341	9 278	797	498	299	4,3	5,3	3,2
15-19	19 430	9 837	9 593	839	533	306	4,3	5,4	3,2
20-24	17 213	8 542	8 671	735	444	291	4,3	5,2	3,4
25-29	16 810	8 494	8 316	962	579	383	5,7	6,8	4,6
30-34	15 693	8 081	7 612	1 004	637	367	6,4	7,9	4,8
35-39	14 022	7 339	6 683	991	567	424	7,1	7,7	6,3
40-44	11 855	6 171	5 684	906	549	357	7,6	8,9	6,3
45-49	11 193	5 958	5 235	846	491	355	7,6	8,2	6,8
50-54	10 491	5 405	5 086	985	573	412	9,4	10,6	8,1
55-59	9 009	4 609	4 400	1 064	587	477	11,8	12,7	10,8
60-64	7 229	3 652	3 577	1 078	580	498	14,9	15,9	13,9
65 Y MAS	16 624	7 727	8 897	2 785	1 395	1 390	16,8	18,1	15,6
URBANA	118 448	56 880	61 568	5 913	2 979	2 936	5,0	5,2	4,8
RURAL	49 740	28 276	21 464	7 077	4 454	2 623	14,2	15,8	12,2
ARGENTINOS	165 507	83 553	81 954	12 853	7 358	5 495	7,8	8,8	6,7
EXTRANJEROS	2 681	1 603	1 078	139	75	64	5,2	4,7	5,9
SANTA CRUZ									
TOTAL	87 423	50 323	37 100	3 295	1 739	1 556	3,8	3,5	4,2
10-14	10 019	5 002	5 017	139	79	60	1,4	1,6	1,2
15-19	10 803	6 403	4 400	170	127	43	1,6	2,0	1,0
20-24	10 431	5 969	4 462	166	89	77	1,6	1,5	1,7
25-29	11 201	6 455	4 746	183	103	80	1,6	1,6	1,7
30-34	9 635	5 598	4 037	276	153	123	2,9	2,7	3,0
35-39	8 116	4 664	3 452	272	134	138	3,4	2,9	4,0
40-44	7 203	4 411	2 792	319	162	157	4,4	3,7	5,6
45-49	5 830	3 560	2 270	302	152	150	5,2	4,3	6,6
50-54	4 684	2 880	1 804	294	160	134	6,3	5,6	7,4
55-59	3 303	1 997	1 306	310	176	134	9,4	8,8	10,3
60-64	2 312	1 307	1 005	234	119	115	10,1	9,1	11,4
65 Y MAS	3 886	2 077	1 809	630	285	345	16,2	13,7	19,1
URBANA	75 143	41 650	33 493	2 221	933	1 288	3,0	2,2	3,8
RURAL	12 280	8 673	3 607	1 074	806	268	8,7	9,3	7,4
ARGENTINOS	62 910	36 295	26 615	1 755	994	761	2,8	2,7	2,9
EXTRANJEROS	24 513	14 028	10 485	1 540	745	795	6,3	5,3	7,6

Cuadro E.1 - Condición de alfabetismo según sexo, por edad, zona urbana o rural y origen

EDAD, ZONA URBANA O RURAL Y ORIGEN	POBLACION DE 10 AÑOS Y MAS			ANALFABETOS			% DE ANALFABETISMO		
	TOTAL	VARONES	MUJERES	TOTAL	VARONES	MUJERES	TOTAL	VARONES	MUJERES
SANTA FE									
TOTAL	1 969 386	962 476	1 006 910	114 525	54 646	59 879	5,8	5,7	5,9
10-14	198 099	100 690	97 409	6 266	3 715	2 571	3,2	3,7	2,6
15-19	195 813	96 896	98 917	5 759	3 589	2 170	2,9	3,7	2,2
20-24	189 742	94 365	95 377	6 459	3 578	2 881	3,4	3,8	3,0
25-29	182 419	91 167	91 252	7 300	4 064	3 236	4,0	4,5	3,5
30-34	169 194	84 590	84 604	7 996	4 345	3 651	4,7	5,1	4,3
35-39	150 035	74 899	75 136	7 270	3 888	3 382	4,8	5,2	4,5
40-44	143 299	71 925	71 374	7 348	3 848	3 500	5,1	5,4	4,9
45-49	139 738	69 516	70 222	7 038	3 463	3 575	5,0	5,0	5,1
50-54	138 501	67 157	71 344	8 050	3 765	4 285	5,8	5,6	6,0
55-59	124 955	59 818	65 137	8 638	3 862	4 776	6,9	6,5	7,3
60-64	102 653	47 795	54 863	9 128	3 921	5 207	8,9	8,2	9,5
65 Y MAS	234 933	103 658	131 275	33 253	12 608	20 645	14,2	12,2	15,7
URBANA	1 624 445	776 893	847 552	75 860	33 222	42 638	4,7	4,3	5,0
RURAL	344 941	185 583	159 358	38 665	21 424	17 241	11,2	11,5	10,8
ARGENTINOS	1 888 035	919 896	968 139	106 191	51 654	54 537	5,6	5,6	5,6
EXTRANJEROS	81 351	42 580	38 771	8 334	2 992	5 342	10,2	7,0	13,8
SANTIAGO DEL ESTERO									
TOTAL	427 573	212 496	215 077	54 033	24 361	29 672	12,6	11,5	13,8
10-14	70 178	35 733	34 445	4 265	2 433	1 832	6,1	6,8	5,3
15-19	54 407	27 561	26 846	3 654	2 205	1 449	6,7	8,0	5,4
20-24	43 325	20 797	22 528	3 382	1 825	1 557	7,8	8,8	6,9
25-29	39 702	19 687	20 015	3 710	1 945	1 765	9,3	9,9	8,8
30-34	34 683	17 491	17 192	3 905	1 952	1 953	11,3	11,2	11,4
35-39	30 687	15 216	15 471	3 681	1 754	1 927	12,0	11,5	12,5
40-44	27 406	13 530	13 876	3 438	1 492	1 946	12,5	11,0	14,0
45-49	25 091	12 636	12 455	3 604	1 538	2 066	14,4	12,2	16,6
50-54	24 163	11 760	12 403	3 880	1 474	2 406	16,1	12,5	19,4
55-59	20 380	10 022	10 358	3 890	1 500	2 390	19,1	15,0	23,1
60-64	17 042	8 551	8 491	3 719	1 450	2 269	21,8	17,0	26,7
65 Y MAS	40 509	19 512	20 997	12 905	4 793	8 112	31,9	24,6	38,6
URBANA	227 451	107 845	119 606	15 497	6 368	9 129	6,8	5,9	7,6
RURAL	200 122	104 651	95 471	38 536	17 993	20 543	19,3	17,2	21,5
ARGENTINOS	424 260	210 673	213 587	53 745	24 271	29 474	12,7	11,5	13,8
EXTRANJEROS	3 313	1 823	1 490	288	90	198	8,7	4,9	13,3

Cuadro E.1 - Condición de alfabetismo según sexo, por edad, zona urbana o rural y origen

EDAD, ZONA URBANA O RURAL Y ORIGEN	POBLACION DE 10 AÑOS Y MAS			ANALFABETOS			% DE ANALFABETISMO		
	TOTAL	VARONES	MUJERES	TOTAL	VARONES	MUJERES	TOTAL	VARONES	MUJERES
TUCUMAN									
TOTAL	724 119	356 857	367 262	61 003	31 363	29 640	8,4	8,8	8,1
10-14	97 115	49 044	48 071	3 995	2 311	1 684	4,1	4,7	3,5
15-19	89 246	43 225	46 021	3 720	2 177	1 543	4,2	5,0	3,4
20-24	86 565	41 675	44 890	4 900	2 809	2 091	5,7	6,7	4,7
25-29	79 979	39 823	40 156	5 426	3 121	2 305	6,8	7,8	5,7
30-34	65 580	32 947	32 633	5 267	2 986	2 281	8,0	9,1	7,0
35-39	52 747	26 240	26 507	4 434	2 329	2 105	8,4	8,9	7,9
40-44	46 423	22 868	23 555	3 775	1 870	1 905	8,1	8,2	8,1
45-49	45 655	22 493	23 162	4 214	2 043	2 171	9,2	9,1	9,4
50-54	42 334	20 953	21 381	4 327	1 962	2 365	10,2	9,4	11,1
55-59	35 506	17 840	17 666	4 232	2 031	2 201	11,9	11,4	12,5
60-64	25 788	12 763	13 025	3 906	1 814	2 092	15,1	14,2	16,1
65 Y MAS	57 181	26 986	30 195	12 807	5 910	6 897	22,4	21,9	22,8
URBANA	521 588	246 593	274 995	27 223	12 006	15 217	5,2	4,9	5,5
RURAL	202 531	110 264	92 267	33 780	19 357	14 423	16,7	17,6	15,6
ARGENTINOS	713 049	350 548	362 501	59 918	30 845	29 073	8,4	8,8	8,0
EXTRANJEROS	11 070	6 309	4 761	1 085	518	567	9,8	8,2	11,9
TIERRA DEL FUEGO									
TOTAL	21 331	13 589	7 742	492	296	196	2,3	2,2	2,5
10-14	1 791	913	878	23	17	6	1,3	1,9	0,7
15-19	2 823	1 948	875	65	58	7	2,3	3,0	0,8
20-24	3 366	2 278	1 088	34	29	5	1,0	1,3	0,5
25-29	3 318	2 114	1 204	30	20	10	0,9	0,9	0,8
30-34	2 838	1 761	1 077	41	28	13	1,4	1,6	1,2
35-39	2 028	1 303	725	39	18	21	1,9	1,4	2,9
40-44	1 525	983	542	42	26	16	2,8	2,6	3,0
45-49	1 085	709	376	38	19	19	3,5	2,7	5,1
50-54	949	617	332	34	15	19	3,6	2,4	5,7
55-59	670	438	232	39	23	16	5,8	5,3	6,9
60-64	367	220	147	26	10	16	7,1	4,5	10,9
65 Y MAS	571	305	266	81	33	48	14,2	10,8	18,0
URBANA	18 712	11 507	7 205	398	215	183	2,1	1,9	2,5
RURAL	2 619	2 082	537	94	81	13	3,6	3,9	2,4
ARGENTINOS	13 779	8 853	4 926	170	129	41	1,2	1,5	0,8
EXTRANJEROS	7 552	4 736	2 816	322	167	155	4,3	3,5	5,5

Cuadro E.2 - Asistencia y nivel de enseñanza al que asiste, por sexo y edad

EDAD Y SEXO	POBLACION DE 5 AÑOS Y MAS	ASISTE					ASISTIO	NUNCA ASISTIO	% ASISTENCIA	
		TOTAL	NIVEL DE ENSEÑANZA						ACTUAL	TOTAL
			PREESCOLAR	PRIMARIO	SECUNDARIO	SUPERIOR O UNIVERSITARIO				
CAPITAL FEDERAL										
TOTAL	2 711 442	590 674	43 620	269 440	167 942	109 672	2 071 120	49 648	21,8	98,2
5 - 9	180 088	170 554	43 620	126 934			4 510	5 024	94,7	97,2
10 - 14	163 988	154 668		110 501	44 167		9 059	261	94,3	99,8
15 - 19	193 085	119 219		4 865	96 130	18 224	73 027	839	61,7	99,6
20 - 24	228 295	66 810		2 885	10 461	53 464	159 987	1 498	29,3	99,3
25 - 29	213 178	28 379		2 467	4 771	21 141	183 286	1 513	13,3	99,3
30 - 34	209 536	13 185		2 287	2 823	8 075	194 844	1 507	6,3	99,3
35 - 39	186 986	8 856		2 840	2 016	4 000	176 701	1 429	4,7	99,2
40 - 44	166 678	5 337		1 950	1 483	1 904	159 959	1 382	3,2	99,2
45 - 49	180 775	4 179		1 561	1 542	1 076	174 606	1 990	2,3	98,9
50 Y MAS	988 833	19 487		13 150	4 549	1 788	935 141	34 205	2,0	96,5
VARONES	1 220 427	297 538	22 545	133 006	84 569	57 418	905 803	17 086	24,4	98,6
MUJERES	1 491 015	293 136	21 075	136 434	83 373	52 254	1 165 317	32 562	19,7	97,8
URBANA	2 711 442	590 674	43 620	269 440	167 942	109 672	2 071 120	49 648	21,8	98,2
5 - 9	180 088	170 554	43 620	126 934			4 510	5 024	94,7	97,2
10 - 14	163 988	154 668		110 501	44 167		9 059	261	94,3	99,8
15 - 19	193 085	119 219		4 865	96 130	18 224	73 027	839	61,7	99,6
20 - 24	228 295	66 810		2 885	10 461	53 464	159 987	1 498	29,3	99,3
25 - 29	213 178	28 379		2 467	4 771	21 141	183 286	1 513	13,3	99,3
30 - 34	209 536	13 185		2 287	2 823	8 075	194 844	1 507	6,3	99,3
35 - 39	186 986	8 856		2 840	2 016	4 000	176 701	1 429	4,7	99,2
40 - 44	166 678	5 337		1 950	1 483	1 904	159 959	1 382	3,2	99,2
45 - 49	180 775	4 179		1 561	1 542	1 076	174 606	1 990	2,3	98,9
50 Y MAS	988 833	19 487		13 150	4 549	1 788	935 141	34 205	2,0	96,5
VARONES	1 220 427	297 538	22 545	133 006	84 569	57 418	905 803	17 086	24,4	98,6
MUJERES	1 491 015	293 136	21 075	136 434	83 373	52 254	1 165 317	32 562	19,7	97,8

Cuadro E.2 - Asistencia y nivel de enseñanza al que asiste, por sexo y edad

EDAD Y SEXO	POBLACION DE 5 AÑOS Y MAS	ASISTE					ASISTIO	NUNCA ASISTIO	% ASISTENCIA	
		TOTAL	NIVEL DE ENSEÑANZA						ACTUAL	TOTAL
			PREESCOLAR	PRIMARIO	SECUNDARIO	SUPERIOR O UNIVERSITARIO				
BUENOS AIRES										
TOTAL	9 674 403	2 362 871	175 591	1 534 378	504 434	148 468	6 896 183	415 349	24,4	95,7
5 - 9	1 042 299	901 332	175 591	725 741			23 585	117 382	86,5	88,7
10 - 14	912 355	819 273		667 256	152 017		87 630	3 452	89,8	99,4
15 - 19	871 190	347 283		34 071	286 221	26 991	517 350	6 557	39,9	99,2
20 - 24	856 017	115 370		12 183	27 995	75 192	730 754	9 893	13,5	98,8
25 - 29	829 763	53 092		12 527	11 323	29 242	762 996	13 675	6,4	98,4
30 - 34	795 801	28 690		12 677	7 032	8 981	750 396	16 715	3,6	97,9
35 - 39	699 100	20 294		12 113	4 678	3 503	661 253	17 553	2,9	97,5
40 - 44	633 572	17 297		11 626	3 869	1 802	597 432	18 823	2,7	97,0
45 - 49	616 579	11 150		7 143	2 937	1 070	584 807	20 622	1,8	96,7
50 Y MAS	2 417 727	49 090		39 041	8 362	1 687	2 179 960	188 677	2,0	92,2
VARONES	4 777 732	1 193 198	88 447	780 255	248 583	75 913	3 395 876	188 658	25,0	96,1
MUJERES	4 896 671	1 169 673	87 144	754 123	255 851	72 555	3 500 307	226 691	23,9	95,4
URBANA	9 011 004	2 228 714	167 211	1 428 889	485 735	146 879	6 415 849	366 441	24,7	95,9
5 - 9	973 035	844 140	167 211	676 929			22 216	106 679	86,8	89,0
10 - 14	850 149	766 969		621 149	145 820		78 217	4 963	90,2	99,4
15 - 19	810 665	333 999		31 435	275 986	26 578	471 051	5 615	41,2	99,3
20 - 24	799 707	112 673		11 301	26 859	74 513	678 384	8 650	14,1	98,9
25 - 29	775 331	51 546		11 675	10 932	28 939	711 804	11 981	6,6	98,5
30 - 34	742 356	27 592		11 799	6 872	8 921	700 189	14 575	3,7	98,0
35 - 39	651 871	19 201		11 205	4 572	3 424	617 378	15 292	2,9	97,7
40 - 44	588 055	16 277		10 773	3 735	1 769	555 442	16 336	2,8	97,2
45 - 49	572 155	10 424		6 549	2 823	1 052	543 966	17 765	1,8	96,9
50 Y MAS	2 247 680	45 893		36 074	8 136	1 683	2 037 202	164 585	2,0	92,7
VARONES	4 407 316	1 123 395	84 481	724 980	238 739	75 195	3 123 579	160 342	25,5	96,4
MUJERES	4 603 688	1 105 319	82 730	703 909	246 996	71 684	3 292 270	206 099	24,0	95,5
RURAL	663 399	134 157	8 380	105 489	18 699	1 589	480 334	48 908	20,2	92,6
5 - 9	69 264	57 192	8 380	48 812			1 369	10 703	82,6	84,5
10 - 14	62 206	52 304		46 107	6 197		9 413	489	84,1	99,2
15 - 19	60 525	13 284		2 636	10 235	413	46 299	942	21,9	98,4
20 - 24	56 310	2 697		882	1 156	679	52 370	1 243	4,8	97,8
25 - 29	54 432	1 546		852	391	303	51 192	1 694	2,8	96,9
30 - 34	53 445	1 098		878	160	60	50 207	2 140	2,1	96,0
35 - 39	47 229	1 093		908	106	79	43 675	2 261	2,3	95,2
40 - 44	45 517	1 020		853	134	33	42 010	2 487	2,2	94,5
45 - 49	44 424	726		594	114	18	40 841	2 857	1,6	93,6
50 Y MAS	170 047	3 197		2 967	226	4	142 758	24 092	1,9	85,8
VARONES	370 416	69 803	3 966	55 275	9 844	718	272 297	28 316	18,8	92,4
MUJERES	292 983	64 354	4 414	50 214	8 855	871	208 037	20 592	22,0	93,0

Cuadro E.2 - Asistencia y nivel de enseñanza al que asiste, por sexo y edad

EDAD Y SEXO	POBLACION DE 5 AÑOS Y MAS	ASISTE					ASISTIO	NUNCA ASISTIO	% ASISTENCIA	
		TOTAL	NIVEL DE ENSEÑANZA						ACTUAL	TOTAL
			PREESCOLAR	PRIMARIO	SECUNDARIO	SUPERIOR O UNIVERSITARIO				
19 PARTIDOS G.B.A.										
TOTAL	6 064 607	1 515 336	110 210	987 622	325 807	91 697	4 292 033	257 238	25,0	95,8
5 - 9	675 629	577 534	110 210	467 324			16 463	81 632	85,5	87,9
10 - 14	586 335	526 719		429 898	96 820		55 717	3 900	89,8	99,3
15 - 19	551 893	220 869		22 116	183 456	15 297	326 764	4 260	40,0	99,2
20 - 24	553 113	74 309		8 068	19 372	46 849	472 333	6 471	13,4	98,8
25 - 29	534 427	34 759		8 475	7 753	18 531	490 587	9 081	6,5	98,3
30 - 34	507 432	19 216		8 525	4 774	5 917	477 317	10 899	3,8	97,9
35 - 39	442 734	13 156		7 875	3 059	2 222	418 352	11 226	3,0	97,5
40 - 44	396 933	11 314		7 539	2 590	1 185	373 725	11 894	2,9	97,0
45 - 49	366 209	7 165		4 474	2 083	628	366 133	12 891	1,9	96,7
50 Y MAS	1 429 902	30 276		23 308	5 900	1 068	1 294 642	104 984	2,1	92,7
VARONES	2 973 652	765 285	56 159	499 823	161 472	47 831	2 097 148	111 219	25,7	96,3
MUJERES	3 090 955	750 051	54 051	487 799	164 335	43 866	2 194 885	146 019	24,3	95,3
URBANA	6 015 786	1 503 208	109 563	978 933	323 221	91 491	4 259 528	253 050	25,0	95,8
5 - 9	669 418	572 909	109 563	463 346			16 175	80 334	85,6	88,0
10 - 14	581 143	522 407		426 234	96 173		54 879	3 857	89,9	99,3
15 - 19	544 637	219 128		21 720	182 157	15 251	321 426	4 063	40,2	99,3
20 - 24	547 777	73 641		7 992	18 887	46 762	467 827	6 309	13,4	98,8
25 - 29	530 016	34 525		8 395	7 658	18 472	486 699	8 792	6,5	98,3
30 - 34	503 716	19 094		8 415	4 762	5 917	473 965	10 657	3,8	97,9
35 - 39	439 655	13 070		7 822	3 040	2 208	415 635	10 950	3,0	97,5
40 - 44	393 967	11 221		7 465	2 571	1 185	371 055	11 691	2,8	97,0
45 - 49	383 521	7 146		4 436	2 082	628	363 722	12 653	1,9	96,7
50 Y MAS	1 421 936	30 067		23 108	5 891	1 068	1 288 145	103 724	2,1	92,7
VARONES	2 945 690	758 540	55 796	495 356	159 644	47 744	2 078 253	108 897	25,8	96,3
MUJERES	3 070 096	744 668	53 767	483 577	163 577	43 747	2 181 275	144 153	24,3	95,3
RURAL	48 821	12 128	647	8 689	2 586	206	32 505	4 188	24,8	91,4
5 - 9	6 211	4 625	647	3 978			288	1 298	74,5	79,1
10 - 14	5 192	4 311		3 664	647		838	43	83,0	99,2
15 - 19	7 256	1 741		396	1 299	46	5 338	177	24,0	97,6
20 - 24	5 336	668		96	485	87	4 306	162	12,5	97,0
25 - 29	4 411	234		80	95	59	3 888	289	5,3	93,4
30 - 34	3 716	122		110	12		3 352	242	3,3	93,5
35 - 39	3 079	86		53	19	14	2 717	276	2,8	91,0
40 - 44	2 966	93		74	19		2 670	203	3,1	93,2
45 - 49	2 688	39		38	1		2 411	238	1,5	91,1
50 Y MAS	7 969	209		200	9		6 497	1 260	2,6	84,2
VARONES	27 962	6 745	363	4 467	1 828	87	18 895	2 322	24,1	91,7
MUJERES	20 859	5 383	284	4 222	758	119	13 610	1 866	25,8	91,1

Cuadro E.2 - Asistencia y nivel de enseñanza al que asiste, por sexo y edad

EDAD Y SEXO	POBLACION DE 5 AÑOS Y MAS	ASISTE					ASISTIO	NUNCA ASISTIO	% ASISTENCIA	
		TOTAL	NIVEL DE ENSEÑANZA						ACTUAL	TOTAL
			PREESCOLAR	PRIMARIO	SECUNDARIO	SUPERIOR O UNIVERSITARIO				
RESTO DE BUENOS AIRES										
TOTAL	3 609 796	847 535	65 381	546 756	178 627	56 771	2 604 150	158 111	23,5	95,6
5 - 9	366 670	323 798	65 381	258 417			7 122	35 750	88,3	90,3
10 - 14	326 020	292 555		237 358	55 197		31 913	1 552	89,7	99,5
15 - 19	319 297	126 414		11 955	102 765	11 694	190 586	2 297	39,6	99,3
20 - 24	302 904	41 061		4 095	8 623	28 343	258 421	3 422	13,6	98,9
25 - 29	295 336	18 333		4 052	3 570	10 711	272 409	4 594	6,2	98,4
30 - 34	288 369	9 474		4 152	2 258	3 064	273 079	5 816	3,3	98,0
35 - 39	256 366	7 138		4 238	1 619	1 281	242 901	6 327	2,8	97,5
40 - 44	236 639	5 983		4 087	1 279	617	223 727	6 929	2,5	97,1
45 - 49	230 370	3 965		2 669	854	442	218 674	7 731	1,7	96,6
50 Y MAS	987 825	18 814		15 733	2 462	619	885 318	83 693	1,9	91,5
VARONES	1 804 080	427 913	32 288	280 432	87 111	28 082	1 298 728	77 439	23,7	95,7
MUJERES	1 805 716	419 622	33 093	266 324	91 516	28 689	1 305 422	80 672	23,2	95,5
URBANA	2 995 218	725 506	57 648	449 956	162 514	55 388	2 156 321	113 391	24,2	96,2
5 - 9	303 617	271 231	57 648	213 583			6 041	26 345	89,3	91,3
10 - 14	269 006	244 562		194 915	49 647		23 338	1 106	90,9	99,6
15 - 19	266 028	114 871		9 715	93 829	11 327	149 625	1 532	43,2	99,4
20 - 24	251 930	39 032		3 309	7 972	27 751	210 557	2 341	15,5	99,1
25 - 29	245 315	17 021		3 280	3 274	10 467	225 105	3 189	6,9	98,7
30 - 34	238 640	8 498		3 384	2 110	3 004	226 224	3 918	3,6	98,4
35 - 39	212 216	6 131		3 383	1 532	1 216	201 743	4 342	2,9	98,0
40 - 44	194 088	5 056		3 303	1 164	584	184 387	4 645	2,6	97,6
45 - 49	188 634	3 278		2 113	741	424	180 244	5 112	1,7	97,3
50 Y MAS	825 744	15 826		12 966	2 245	615	749 057	60 861	1,9	92,6
VARONES	1 461 626	364 855	28 685	229 624	79 095	27 451	1 045 326	51 445	25,0	96,5
MUJERES	1 533 592	360 651	28 963	220 332	83 419	27 937	1 110 995	61 946	23,5	96,0
RURAL	614 578	122 029	7 733	96 800	16 113	1 383	447 829	44 720	19,9	92,7
5 - 9	63 053	52 567	7 733	44 834			1 081	9 405	83,4	85,1
10 - 14	57 014	47 993		42 443	5 550		8 575	446	84,2	99,2
15 - 19	53 269	11 543		2 240	8 936	367	40 961	765	21,7	98,6
20 - 24	50 974	2 029		786	651	592	47 864	1 081	4,0	97,9
25 - 29	50 021	1 312		772	296	244	47 304	1 405	2,6	97,2
30 - 34	49 729	976		768	148	60	46 855	1 898	2,0	96,2
35 - 39	44 150	1 007		855	87	65	41 158	1 985	2,3	95,5
40 - 44	42 551	927		779	115	33	39 340	2 284	2,2	94,6
45 - 49	41 736	687		556	113	18	38 430	2 619	1,6	93,7
50 Y MAS	162 081	2 988		2 767	217	4	136 261	22 832	1,8	85,9
VARONES	342 454	63 058	3 603	50 808	8 016	631	253 402	25 994	18,4	92,4
MUJERES	272 124	58 971	4 130	45 992	8 097	752	194 427	18 726	21,7	93,1

Cuadro E.2 - Asistencia y nivel de enseñanza al que asiste, por sexo y edad

EDAD Y SEXO	POBLACION DE 5 AÑOS Y MAS	ASISTE					ASISTIO	NUNCA ASISTIO	% ASISTENCIA	
		TOTAL	NIVEL DE ENSEÑANZA							
			PREESCOLAR	PRIMARIO	SECUNDARIO	SUPERIOR O UNIVERSITARIO			ACTUAL	TOTAL
CATAMARCA										
TOTAL	**177 754**	**56 731**	**4 431**	**39 786**	**10 317**	**2 197**	**110 344**	**10 679**	**31,9**	**94,0**
5 - 9	25 733	22 138	4 431	17 707			328	3 267	86,0	87,3
10 - 14	22 967	21 275		18 762	2 513		1 458	234	92,6	99,0
15 - 19	18 898	8 793		1 869	6 429	495	9 737	368	46,5	98,1
20 - 24	16 020	2 074			849	1 090	13 566	380	12,9	97,6
25 - 29	14 995	720			209	380	13 829	446	4,8	97,0
30 - 34	13 089	376			109	120	12 204	509	2,9	96,1
35 - 39	11 227	242			65	50	10 435	550	2,2	95,1
40 - 44	9 388	176			28	27	8 755	457	1,9	95,1
45 - 49	9 096	165			24	18	8 454	477	1,8	94,8
50 Y MAS	36 341	772			91	17	31 578	3 991	2,1	89,0
VARONES	87 665	27 893	2 213	20 356	4 574	750	54 807	4 963	31,8	94,3
MUJERES	90 089	28 838	2 218	19 430	5 743	1 447	55 537	5 714	32,0	93,7
URBANA	**102 740**	**34 608**	**2 882**	**21 061**	**8 606**	**2 059**	**64 174**	**3 958**	**33,7**	**96,1**
5 - 9	14 195	12 642	2 882	9 760			180	1 373	89,1	90,3
10 - 14	12 486	11 843		9 759	2 084		567	76	94,9	99,4
15 - 19	11 575	6 750		914	5 373	463	4 711	114	58,3	99,0
20 - 24	9 842	1 814		67	724	1 023	7 879	149	18,4	98,5
25 - 29	9 271	581		54	175	352	8 524	166	6,3	98,2
30 - 34	8 146	279		75	90	114	7 697	170	3,4	97,9
35 - 39	6 831	161		58	55	48	6 474	196	2,4	97,1
40 - 44	5 495	103		53	25	25	5 243	149	1,9	97,3
45 - 49	5 320	82		46	19	17	5 071	167	1,5	96,9
50 Y MAS	19 579	353		275	61	17	17 828	1 398	1,8	92,9
VARONES	48 991	16 486	1 475	10 535	3 777	699	30 691	1 814	33,7	96,3
MUJERES	53 749	18 122	1 407	10 526	4 829	1 360	33 483	2 144	33,7	96,0
RURAL	**75 014**	**22 123**	**1 549**	**18 725**	**1 711**	**138**	**46 170**	**6 721**	**29,5**	**91,0**
5 - 9	11 538	9 496	1 549	7 947			148	1 894	82,3	83,6
10 - 14	10 481	9 432		9 003	429		891	158	90,0	96,5
15 - 19	7 323	2 043		955	1 056	32	5 029	254	27,9	96,5
20 - 24	6 178	260		68	125	67	5 687	231	4,2	96,3
25 - 29	5 724	139		77	34	28	5 305	280	2,4	95,1
30 - 34	4 943	97		72	19	6	4 507	339	2,0	93,1
35 - 39	4 396	81		69	10	2	3 961	354	1,8	91,9
40 - 44	3 893	73		68	3	2	3 512	308	1,9	92,1
45 - 49	3 776	83		77	5	1	3 383	310	2,2	91,8
50 Y MAS	16 762	419		389	30		13 750	2 593	2,5	84,5
VARONES	38 674	11 407	738	9 821	797	51	24 116	3 151	29,5	91,9
MUJERES	36 340	10 716	811	8 904	914	87	22 054	3 570	29,5	90,2

Cuadro E.2 - Asistencia y nivel de enseñanza al que asiste, por sexo y edad

EDAD Y SEXO	POBLACION DE 5 AÑOS Y MAS	ASISTE					ASISTIO	NUNCA ASISTIO	% ASISTENCIA	
		TOTAL	NIVEL DE ENSEÑANZA						ACTUAL	TOTAL
			PREESCOLAR	PRIMARIO	SECUNDARIO	SUPERIOR O UNIVERSITARIO				
CORDOBA										
TOTAL	2 140 121	554 507	42 083	336 255	125 286	50 883	1 473 384	112 230	25,9	94,8
5 - 9	228 011	202 089	42 083	160 006			3 740	22 182	88,6	90,3
10 - 14	207 927	187 757		149 839	37 918		18 614	1 556	90,3	99,3
15 - 19	206 855	92 297		8 532	73 776	9 989	112 082	2 476	44,6	98,8
20 - 24	193 033	33 585		1 510	6 582	25 493	156 334	3 114	17,4	98,4
25 - 29	163 776	13 563		1 485	2 237	9 841	166 430	3 783	7,4	97,9
30 - 34	170 585	5 846		1 578	1 127	3 141	159 862	4 877	3,4	97,1
35 - 39	151 544	3 684		1 665	918	1 101	143 115	4 745	2,4	96,9
40 - 44	136 501	3 017		1 646	745	626	128 328	5 156	2,2	96,2
45 - 49	132 652	2 139		1 389	489	261	124 222	6 291	1,6	95,3
50 Y MAS	529 237	10 530		8 605	1 494	431	460 657	58 050	2,0	89,0
VARONES	1 049 737	277 480	21 340	170 531	61 043	24 566	718 628	53 629	26,4	94,9
MUJERES	1 090 384	277 027	20 743	165 724	64 243	26 317	754 756	58 601	25,4	94,6
URBANA	1 729 096	465 409	37 017	265 426	113 360	49 606	1 190 975	72 712	26,9	95,8
5 - 9	182 052	164 818	37 017	127 801			2 766	14 468	90,5	92,1
10 - 14	164 050	151 137		117 486	33 651		11 948	965	92,1	99,4
15 - 19	166 386	83 298		6 618	67 095	9 585	81 602	1 486	50,1	99,1
20 - 24	158 347	32 300		1 193	6 116	24 991	124 105	1 942	20,4	98,8
25 - 29	151 212	12 856		1 125	2 063	9 668	136 087	2 269	8,5	98,5
30 - 34	138 698	5 400		1 244	1 078	3 078	130 433	2 865	3,9	97,9
35 - 39	122 144	3 231		1 330	868	1 033	116 300	2 613	2,6	97,9
40 - 44	110 059	2 531		1 259	701	571	104 481	3 047	2,3	97,2
45 - 49	106 430	1 741		1 013	467	261	101 189	3 500	1,6	96,7
50 Y MAS	429 718	8 097		6 357	1 321	419	362 064	39 557	1,9	90,8
VARONES	829 654	231 482	18 640	133 771	55 044	24 027	566 038	32 134	27,9	96,1
MUJERES	899 442	233 927	18 377	131 655	58 316	25 579	624 937	40 578	26,0	95,5
RURAL	411 025	89 098	5 066	70 829	11 926	1 277	282 409	39 518	21,7	90,4
5 - 9	45 959	37 271	5 066	32 205			974	7 714	81,1	83,2
10 - 14	43 877	36 620		32 353	4 267		6 666	591	83,5	98,7
15 - 19	40 469	8 999		1 914	6 681	404	30 480	990	22,2	97,6
20 - 24	34 686	1 285		317	466	502	32 229	1 172	3,7	96,6
25 - 29	32 564	707		360	174	173	30 343	1 514	2,2	95,4
30 - 34	31 887	446		334	49	63	29 429	2 012	1,4	93,7
35 - 39	29 400	453		335	50	68	26 815	2 132	1,5	92,7
40 - 44	26 442	466		387	44	55	23 847	2 109	1,8	92,0
45 - 49	26 222	398		376	22		23 033	2 791	1,5	89,4
50 Y MAS	99 519	2 433		2 248	173	12	78 593	18 493	2,4	81,4
VARONES	220 083	45 998	2 700	36 760	5 999	539	152 590	21 495	20,9	90,2
MUJERES	190 942	43 100	2 366	34 069	5 927	738	129 819	18 023	22,6	90,6

Cuadro E.2 - Asistencia y nivel de enseñanza al que asiste, por sexo y edad

EDAD Y SEXO	POBLACION DE 5 AÑOS Y MAS	ASISTE					ASISTIO	NUNCA ASISTIO	% ASISTENCIA	
		TOTAL	NIVEL DE ENSEÑANZA							
			PREESCOLAR	PRIMARIO	SECUNDARIO	SUPERIOR O UNIVERSITARIO			ACTUAL	TOTAL
CORRIENTES										
TOTAL	570 716	179 655	10 265	131 508	28 235	9 647	326 731	64 330	31,5	88,7
5 - 9	80 498	64 097	10 265	53 832			1 405	14 996	79.6	81.4
10 - 14	75 875	68 072		61 976	6 096		6 170	1 636	89,7	97,8
15 - 19	69 393	29 315		9 577	17 745	1 993	37 512	2 566	42,2	96,3
20 - 24	54 143	8 242		909	2 678	4 655	43 127	2 774	15,2	94,9
25 - 29	48 429	3 483		665	741	2 077	41 584	3 362	7,2	93,1
30 - 34	40 330	1 444		614	342	488	35 171	3 715	3,6	90,8
35 - 39	34 335	923		500	185	238	29 705	3 707	2,7	89,2
40 - 44	31 074	797		565	134	98	26 496	3 781	2,6	87,8
45 - 49	27 897	621		498	82	41	23 619	3 657	2,2	86,9
50 Y MAS	108 739	2 661		2 372	232	57	81 942	24 136	2,4	77,8
VARONES	282 112	90 316	5 068	68 168	12 455	4 625	162 353	29 443	32,0	89,6
MUJERES	288 604	89 339	5 197	63 340	15 780	5 022	164 378	34 887	31,0	87,9
URBANA	369 757	120 765	7 786	77 851	25 664	9 464	221 625	27 367	32,7	92,6
5 - 9	48 492	40 859	7 786	33 073			875	6 758	84,3	86,1
10 - 14	45 346	41 570		36 000	5 570		3 155	621	91,7	98,6
15 - 19	45 414	23 155		5 114	16 078	1 963	21 297	962	51,0	97,9
20 - 24	37 578	7 642		615	2 455	4 572	28 851	1 085	20,3	97,1
25 - 29	33 879	3 139		420	673	2 046	29 407	1 333	9,3	96,1
30 - 34	27 757	1 174		389	314	471	25 105	1 478	4,2	94,7
35 - 39	23 462	707		309	167	231	21 270	1 505	3,0	93,6
40 - 44	20 749	559		348	115	96	18 674	1 516	2,7	92,7
45 - 49	18 640	396		284	75	37	16 786	1 458	2,1	92,2
50 Y MAS	68 420	1 564		1 299	217	48	56 205	10 651	2,3	84,4
VARONES	176 510	58 910	3 856	39 272	11 242	4 540	106 121	11 479	33,4	93,5
MUJERES	193 247	61 855	3 930	38 579	14 422	4 924	115 504	15 888	32,0	91,8
RURAL	200 959	58 890	2 479	53 657	2 571	183	105 106	36 963	29,3	81,6
5 - 9	32 006	23 238	2 479	20 759			530	8 238	72,6	74,3
10 - 14	30 532	26 502		25 976	526		3 015	1 015	86,8	96,7
15 - 19	23 979	6 160		4 463	1 667	30	16 213	1 604	25,7	93,3
20 - 24	16 565	600		294	223	83	14 276	1 689	3,6	89,8
25 - 29	14 550	344		245	68	31	12 177	2 029	2,4	86,1
30 - 34	12 573	270		225	28	17	10 066	2 237	2,1	82,2
35 - 39	10 853	216		191	18	7	8 435	2 202	2,0	79,7
40 - 44	10 325	238		217	19	2	7 822	2 265	2,3	78,1
45 - 49	9 257	225		214	7	4	6 853	2 199	2,4	76,2
50 Y MAS	40 319	1 097		1 073	15	9	25 737	13 485	2,7	66,6
VARONES	105 602	31 406	1 212	28 896	1 213	85	56 232	17 964	29,7	83,0
MUJERES	95 357	27 484	1 267	24 761	1 358	98	48 874	18 999	28,8	80,1

Cuadro E.2 - Asistencia y nivel de enseñanza al que asiste, por sexo y edad

EDAD Y SEXO	POBLACION DE 5 AÑOS Y MAS	ASISTE					ASISTIO	NUNCA ASISTIO	% ASISTENCIA	
		TOTAL	NIVEL DE ENSEÑANZA						ACTUAL	TOTAL
			PREESCOLAR	PRIMARIO	SECUNDARIO	SUPERIOR O UNIVERSITARIO				
CHACO										
TOTAL	595 794	164 660	8 062	123 796	25 653	7 149	336 620	94 514	27,6	84,1
5 - 9	89 480	61 879	8 062	53 817			1 937	25 664	69,2	71,3
10 - 14	80 780	65 459		58 599	6 860		10 705	4 616	81,0	94,3
15 - 19	70 725	23 174		5 978	15 725	1 471	42 009	5 542	32,8	92,2
20 - 24	61 165	6 352		976	1 812	3 564	49 041	5 772	10,4	90,6
25 - 29	53 506	2 714		727	499	1 488	44 423	6 369	5.1	88,1
30 - 34	42 782	1 291		661	250	380	35 526	5 965	3.0	86,1
35 - 39	37 440	896		567	174	155	31 060	5 484	2,4	85,4
40 - 44	33 791	695		512	127	56	27 451	5 645	2,1	83,3
45 - 49	30 018	500		391	88	21	24 249	5 269	1,7	82,4
50 Y MAS	96 107	1 700		1 568	118	14	70 219	24 188	1,8	74,8
VARONES	301 990	82 813	3 989	63 820	11 747	3 257	175 088	44 089	27,4	85,4
MUJERES	293 804	81 847	4 073	59 976	13 906	3 892	161 532	50 425	27,9	82,8
URBANA	365 617	108 971	6 714	72 114	23 170	6 973	219 074	37 572	29,8	89,7
5 - 9	50 507	38 809	6 714	32 095			935	10 763	76,8	78,7
10 - 14	45 475	39 449		33 268	6 181		4 693	1 333	86,7	97,1
15 - 19	43 679	19 039		3 412	14 208	1 419	22 829	1 811	43,6	95,9
20 - 24	39 285	5 797		647	1 650	3 500	31 614	1 877	14,8	95,2
25 - 29	34 962	2 339		443	444	1 452	30 317	2 306	6,7	93,4
30 - 34	27 680	1 015		416	229	370	24 415	2 250	3,7	91,9
35 - 39	23 743	656		348	164	144	21 058	2 029	2,8	91,5
40 - 44	21 135	470		297	120	53	18 565	2 100	2,2	90,1
45 - 49	18 684	316		214	81	21	16 428	1 940	1,7	89,6
50 Y MAS	60 464	1 081		974	93	14	48 220	11 163	1,8	81,5
VARONES	176 656	53 136	3 339	36 095	10 515	3 187	107 448	16 072	30,1	90,9
MUJERES	188 961	55 835	3 375	36 019	12 655	3 786	111 626	21 500	29,5	88,6
RURAL	230 177	55 689	1 348	51 682	2 483	176	117 546	56 942	24,2	75,3
5 - 9	38 973	23 070	1 348	21 722			1 002	14 901	59,2	61,8
10 - 14	35 305	26 010		25 331	679		6 012	3 283	73,7	90,7
15 - 19	27 046	4 135		2 566	1 517	52	19 180	3 731	15,3	86,2
20 - 24	21 877	555		329	162	64	17 427	3 895	2,5	82,2
25 - 29	18 544	375		284	55	36	14 106	4 063	2,0	78,1
30 - 34	15 102	276		245	21	10	11 111	3 715	1,8	75,4
35 - 39	13 697	240		219	10	11	10 002	3 455	1,8	74,8
40 - 44	12 656	225		215	7	3	8 886	3 545	1,8	72,0
45 - 49	11 334	184		177	7		7 821	3 329	1,6	70,6
50 Y MAS	35 643	619		594	25		21 999	13 025	1,7	63,5
VARONES	125 334	29 677	650	27 725	1 232	70	67 640	28 017	23,7	77,6
MUJERES	104 843	26 012	698	23 957	1 251	106	49 906	28 925	24,8	72,4

Cuadro E.2 - Asistencia y nivel de enseñanza al que asiste, por sexo y edad

EDAD Y SEXO	POBLACION DE 5 AÑOS Y MAS	ASISTE					ASISTIO	NUNCA ASISTIO	% ASISTENCIA	
		TOTAL	NIVEL DE ENSEÑANZA						ACTUAL	TOTAL
			PREESCOLAR	PRIMARIO	SECUNDARIO	SUPERIOR O UNIVERSITARIO				
CHUBUT										
TOTAL	225 532	61 696	3 818	44 761	11 420	1 697	143 700	20 136	27,4	91,1
5 - 9	31 354	24 784	3 818	20 966			604	5 966	79,0	81,0
10 - 14	25 552	22 759		19 545	3 214		2 332	461	89,1	98,2
15 - 19	24 860	9 123		1 949	6 794	380	15 147	590	36,7	97,6
20 - 24	21 726	1 795		347	661	787	19 126	805	8,3	96,3
25 - 29	22 266	922		347	270	305	20 319	1 045	4,1	95,3
30 - 34	19 874	576		316	148	112	18 055	1 243	2,9	93,7
35 - 39	17 157	433		286	92	55	15 500	1 224	2,5	92,9
40 - 44	14 410	353		259	72	22	12 798	1 259	2,4	91,3
45 - 49	12 187	253		186	51	16	10 744	1 190	2,1	90,2
50 Y MAS	36 126	698		560	118	20	29 075	6 353	1,9	82,4
VARONES	117 553	31 052	1 932	22 762	5 600	758	76 956	9 545	26,4	91,9
MUJERES	107 979	30 644	1 886	21 999	5 820	939	66 744	10 591	28,4	90,2
URBANA	183 199	51 942	3 330	36 374	10 653	1 585	119 101	12 156	28,4	93,4
5 - 9	25 242	20 371	3 330	17 041			494	4 377	80,7	82,7
10 - 14	20 407	18 650		15 640	3 010		1 582	175	91,4	99,1
15 - 19	20 950	8 398		1 700	6 344	354	12 302	250	40,1	98,8
20 - 24	18 156	1 694		309	630	755	16 039	423	9,3	97,7
25 - 29	18 733	857		323	249	285	17 284	592	4,6	96,8
30 - 34	16 504	522		282	139	101	15 305	677	3,2	95,9
35 - 39	14 099	378		247	89	42	13 037	684	2,7	95,1
40 - 44	11 628	309		225	68	16	10 608	711	2,7	93,9
45 - 49	9 865	217		160	42	15	8 963	685	2,2	93,1
50 Y MAS	27 615	546		447	82	17	23 487	3 582	2,0	87,0
VARONES	93 102	26 030	1 671	18 434	5 223	702	61 954	5 118	28,0	94,5
MUJERES	90 097	25 912	1 659	17 940	5 430	883	57 147	7 038	28,8	92,2
RURAL	42 333	9 754	488	8 387	767	112	24 599	7 980	23,0	81,1
5 - 9	6 112	4 413	488	3 925			110	1 589	72,2	74,0
10 - 14	5 145	4 109		3 905	204		750	286	79,9	94,4
15 - 19	3 910	725		249	450	26	2 845	340	18,5	91,3
20 - 24	3 570	101		38	31	32	3 087	382	2,8	89,3
25 - 29	3 553	65		24	21	20	3 035	453	1,8	87,3
30 - 34	3 370	54		34	9	11	2 750	566	1,6	83,2
35 - 39	3 058	55		39	3	13	2 463	540	1,8	82,3
40 - 44	2 782	44		34	4	6	2 190	548	1,6	80,3
45 - 49	2 322	36		26	9	1	1 781	505	1,6	78,3
50 Y MAS	8 511	152		113	36	3	5 588	2 771	1,8	67,4
VARONES	24 451	5 022	261	4 328	377	56	15 002	4 427	20,5	81,9
MUJERES	17 882	4 732	227	4 059	390	56	9 597	3 553	26,5	80,1

Cuadro E.2 - Asistencia y nivel de enseñanza al que asiste, por sexo y edad

EDAD Y SEXO	POBLACION DE 5 AÑOS Y MAS	ASISTE					ASISTIO	NUNCA ASISTIO	% ASISTENCIA	
		TOTAL	NIVEL DE ENSEÑANZA						ACTUAL	TOTAL
			PREESCOLAR	PRIMARIO	SECUNDARIO	SUPERIOR O UNIVERSITARIO				
ENTRE RIOS										
TOTAL	797 757	209 145	12 788	147 506	40 657	8 194	534 110	54 502	26,2	93,2
5 - 9	97 157	81 187	12 788	68 399			1 349	14 621	83,6	85,0
10 - 14	88 273	78 451		67 473	10 978		8 845	977	88,9	98,9
15 - 19	84 933	33 467		5 637	25 559	2 291	50 147	1 299	39,4	98,5
20 - 24	69 325	7 153		654	2 321	4 178	60 635	1 537	10,3	97,8
25 - 29	65 445	2 385		588	598	1 199	61 139	1 921	3,6	97,1
30 - 34	60 588	1 407		772	374	261	56 912	2 269	2,3	96,3
35 - 39	53 260	925		553	234	138	50 148	2 187	1,7	95,9
40 - 44	48 561	770		535	158	76	45 530	2 261	1,6	95,3
45 - 49	44 889	531		431	91	9	42 013	2 345	1,2	94,8
50 Y MAS	185 326	2 849		2 463	344	42	157 392	25 085	1,5	86,5
VARONES	394 163	104 522	6 522	75 750	19 003	3 247	262 911	26 730	26,5	93,2
MUJERES	403 594	104 623	6 266	71 756	21 654	4 947	271 199	27 772	25,9	93,1
URBANA	548 748	153 812	10 886	99 440	35 644	7 842	366 798	28 138	28,0	94,9
5 - 9	65 791	57 552	10 886	46 666			870	7 369	87,5	88,8
10 - 14	58 789	54 083		44 678	9 405		4 312	394	92,0	99,3
15 - 19	58 374	28 675		3 950	22 543	2 182	29 152	547	49,1	99,1
20 - 24	48 517	6 634		522	2 084	4 028	41 187	696	13,7	98,6
25 - 29	46 023	2 123		430	538	1 155	43 029	871	4,6	98,1
30 - 34	42 512	1 126		539	343	244	40 363	1 023	2,6	97,6
35 - 39	36 788	729		390	213	126	35 033	1 026	2,0	97,2
40 - 44	32 388	551		354	131	66	30 816	1 021	1,7	96,8
45 - 49	31 121	344		251	84	9	29 574	1 203	1,1	96,1
50 Y MAS	128 445	1 995		1 660	303	32	112 462	13 988	1,6	89,1
VARONES	260 376	75 281	5 522	50 298	16 379	3 082	172 593	12 502	28,9	95,2
MUJERES	288 372	78 531	5 364	49 142	19 265	4 760	194 205	15 636	27,2	94,6
RURAL	249 009	55 333	1 902	48 066	5 013	352	167 312	26 364	22,2	89,4
5 - 9	31 366	23 635	1 902	21 733			479	7 252	75,4	76,9
10 - 14	29 484	24 368		22 795	1 573		4 533	583	82,6	98,0
15 - 19	26 559	4 812		1 687	3 016	109	20 995	752	18,1	97,2
20 - 24	20 808	519		132	237	150	19 448	841	2,5	96,0
25 - 29	19 422	262		158	60	44	18 110	1 050	1,3	94,6
30 - 34	18 076	281		233	31	17	16 549	1 246	1,6	93,1
35 - 39	16 472	196		163	21	12	15 115	1 161	1,2	93,0
40 - 44	16 173	219		182	27	10	14 714	1 240	1,4	92,3
45 - 49	13 768	187		180	7		12 439	1 142	1,4	91,7
50 Y MAS	56 881	854		803	41	10	44 930	11 097	1,5	80,5
VARONES	133 787	29 241	1 000	25 452	2 624	165	90 318	14 228	21,9	89,4
MUJERES	115 222	26 092	902	22 614	2 389	187	76 994	12 136	22,6	89,5

Cuadro E.2 - Asistencia y nivel de enseñanza al que asiste, por sexo y edad

EDAD Y SEXO	POBLACION DE 5 AÑOS Y MAS	ASISTE					ASISTIO	NUNCA ASISTIO	% ASISTENCIA	
		TOTAL	NIVEL DE ENSEÑANZA							
			PREESCOLAR	PRIMARIO	SECUNDARIO	SUPERIOR O UNIVERSITARIO			ACTUAL	TOTAL
FORMOSA										
TOTAL	**250 493**	**78 520**	**4 898**	**60 401**	**12 025**	**1 196**	**143 327**	**28 646**	**31,3**	**88,6**
5 - 9	39 435	30 461	4 898	25 563			860	8 114	77,2	79,4
10 - 14	36 378	31 951		29 147	2 804		3 514	913	87,8	97,5
15 - 19	29 601	11 002		3 372	7 345	285	17 539	1 060	37,2	96,4
20 - 24	24 433	2 190		441	1 176	573	20 870	1 373	9,0	94,4
25 - 29	22 035	885		347	352	186	19 549	1 601	4,0	92,7
30 - 34	18 446	486		285	129	72	16 213	1 747	2,6	90,5
35 - 39	16 028	369		247	72	50	13 920	1 739	2,3	89,2
40 - 44	14 103	283		222	44	17	12 098	1 722	2,0	87,8
45 - 49	12 223	232		184	38	10	10 276	1 715	1,9	86,0
50 Y MAS	37 811	661		593	65	3	28 488	8 662	1,7	77,1
VARONES	126 768	39 753	2 380	31 427	5 523	423	74 365	12 650	31,4	90,0
MUJERES	123 725	38 767	2 518	28 974	6 502	773	68 962	15 996	31,3	87,1
URBANA	**140 800**	**46 420**	**3 369**	**31 405**	**10 486**	**1 160**	**85 058**	**9 322**	**33,0**	**93,4**
5 - 9	20 154	16 873	3 369	13 504			453	2 828	83,7	86,0
10 - 14	18 804	17 326		14 644	2 482		1 295	183	92,1	99,0
15 - 19	17 402	8 305		1 683	6 345	277	8 827	270	47,7	98,4
20 - 24	14 651	1 890		274	1 056	560	12 363	398	12,9	97,3
25 - 29	13 309	693		208	305	180	12 209	407	5,2	96,9
30 - 34	11 089	343		164	111	68	10 260	486	3,1	95,6
35 - 39	9 361	272		158	66	48	8 612	477	2,9	94,9
40 - 44	8 076	198		145	39	14	7 380	498	2,5	93,8
45 - 49	6 921	144		101	33	10	6 260	517	2,1	92,5
50 Y MAS	21 033	376		324	49	3	17 399	3 258	1,8	84,5
VARONES	67 756	22 550	1 688	15 695	4 764	403	41 514	3 692	33,3	94,6
MUJERES	73 044	23 870	1 681	15 710	5 722	757	43 544	5 630	32,7	92,3
RURAL	**109 693**	**32 100**	**1 529**	**28 996**	**1 539**	**36**	**58 269**	**19 324**	**29,3**	**82,4**
5 - 9	19 281	13 588	1 529	12 059			497	5 286	70,5	72,6
10 - 14	17 574	14 625		14 303	322		2 219	730	83,2	95,8
15 - 19	12 199	2 697		1 689	1 000	8	8 712	790	22,1	93,5
20 - 24	9 782	300		167	120	13	8 507	975	3,1	90,0
25 - 29	8 726	192		139	47	6	7 340	1 194	2,2	86,3
30 - 34	7 357	143		121	18	4	5 953	1 261	1,9	82,9
35 - 39	6 667	97		89	6	2	5 308	1 262	1,5	81,1
40 - 44	6 027	85		77	5	3	4 718	1 224	1,4	79,7
45 - 49	5 302	88		83	5		4 016	1 198	1,7	77,4
50 Y MAS	16 778	285		269	16		11 089	5 404	1,7	67,8
VARONES	59 012	17 203	692	15 732	759	20	32 851	8 958	29,2	84,8
MUJERES	50 681	14 897	837	13 264	780	16	25 418	10 366	29,4	79,5

Población de 5 años y más Total - Urbana - Rural

Cuadro E.2 - Asistencia y nivel de enseñanza al que asiste, por sexo y edad

EDAD Y SEXO	POBLACION DE 5 AÑOS Y MAS	ASISTE					ASISTIO	NUNCA ASISTIO	% ASISTENCIA	
		TOTAL	NIVEL DE ENSEÑANZA						ACTUAL	TOTAL
			PREESCOLAR	PRIMARIO	SECUNDARIO	SUPERIOR O UNIVERSITARIO				
JUJUY										
TOTAL	343 595	122 335	9 863	86 282	23 332	2 858	187 096	34 164	35,6	90,1
5 - 9	56 034	47 780	9 863	37 917			773	7 481	85,3	86,6
10 - 14	46 200	43 602		39 116	4 486		2 258	340	94,4	99,3
15 - 19	38 009	20 221		5 079	14 572	570	17 272	516	53,2	98,6
20 - 24	32 087	4 750		670	2 611	1 469	26 377	960	14,8	97,0
25 - 29	31 253	1 960		663	735	562	27 846	1 447	6,3	95,4
30 - 34	27 715	997		511	360	126	24 791	1 927	3,6	93,0
35 - 39	23 316	748		485	187	76	20 206	2 362	3,2	89,9
40 - 44	20 017	608		443	116	49	16 860	2 549	3,0	87,3
45 - 49	17 651	406		339	64	3	14 467	2 978	2,3	83,3
50 Y MAS	51 113	1 263		1 059	201	3	36 246	13 604	2,5	73,4
VARONES	171 483	60 593	5 067	43 702	10 787	1 037	98 885	12 005	35,3	93,0
MUJERES	172 112	61 742	4 796	42 580	12 545	1 821	88 211	22 159	35,9	87,1
URBANA	253 827	92 992	7 901	61 310	21 063	2 718	142 453	18 382	36,6	92,8
5 - 9	39 719	35 201	7 901	27 300			466	4 052	88,6	89,8
10 - 14	33 202	31 648		27 578	4 070		1 357	197	95,3	99,4
15 - 19	28 923	17 200		3 482	13 163	555	11 474	249	59,5	99,1
20 - 24	24 488	4 261		503	2 363	1 395	19 753	474	17,4	98,1
25 - 29	24 296	1 723		507	679	537	21 843	730	7,1	97,0
30 - 34	21 380	608		363	326	119	19 670	902	3,8	95,8
35 - 39	17 717	611		374	172	65	15 895	1 211	3,4	93,2
40 - 44	14 984	462		318	103	41	13 208	1 314	3,1	91,2
45 - 49	13 294	305		242	60	3	11 329	1 660	2,3	87,5
50 Y MAS	35 824	773		643	127	3	27 458	7 593	2,2	78,8
VARONES	124 774	45 341	4 054	30 667	9 631	989	73 201	6 232	36,3	95,0
MUJERES	129 053	47 651	3 847	30 643	11 432	1 729	69 252	12 150	36,9	90,6
RURAL	89 768	29 343	1 962	24 972	2 269	140	44 643	15 782	32,7	82,4
5 - 9	16 315	12 579	1 962	10 617			307	3 429	77,1	79,0
10 - 14	12 998	11 954		11 538	416		901	143	92,0	98,9
15 - 19	9 086	3 021		1 597	1 409	15	5 798	267	33,2	97,1
20 - 24	7 599	489		167	248	74	6 624	486	6,4	93,6
25 - 29	6 957	237		156	56	25	6 003	717	3,4	89,7
30 - 34	6 335	169		148	34	7	5 121	1 025	3,0	83,8
35 - 39	5 599	137		111	15	11	4 311	1 151	2,4	79,4
40 - 44	5 033	146		125	13	8	3 652	1 235	2,9	75,5
45 - 49	4 557	101		97	4		3 138	1 318	2,2	71,1
50 Y MAS	15 269	490		416	74		8 788	6 011	3,2	60,7
VARONES	46 709	15 252	1 013	13 035	1 156	48	25 684	5 773	32,7	87,6
MUJERES	43 059	14 091	949	11 937	1 113	92	18 959	10 009	32,7	76,8

Cuadro E.2 - Asistencia y nivel de enseñanza al que asiste, por sexo y edad

EDAD Y SEXO	POBLACION DE 5 AÑOS Y MAS	ASISTE					ASISTIO	NUNCA ASISTIO	% ASISTENCIA	
		TOTAL	NIVEL DE ENSEÑANZA							
			PREESCOLAR	PRIMARIO	SECUNDARIO	SUPERIOR O UNIVERSITARIO			ACTUAL	TOTAL
LA PAMPA										
TOTAL	184 620	42 873	3 777	29 238	8 106	1 752	128 279	13 468	23,2	92,7
5 - 9	20 724	18 000	3 777	14 223			335	2 389	86,9	88,5
10 - 14	18 175	15 683		12 943	2 740		2 266	226	86,3	98,8
15 - 19	17 202	5 695		553	4 671	471	11 179	328	33,1	98,1
20 - 24	15 711	1 321		171	275	875	13 946	444	8,4	97,2
25 - 29	15 799	572		188	126	258	14 665	562	3,6	96,4
30 - 34	15 510	333		171	85	77	14 473	704	2,1	95,5
35 - 39	14 197	270		168	67	35	13 344	583	1,9	95,9
40 - 44	12 266	197		142	40	15	11 475	614	1,6	95,0
45 - 49	11 043	158		113	37	8	10 159	726	1,4	93,4
50 Y MAS	43 973	644		566	65	13	36 437	6 892	1,5	84,3
VARONES	95 231	21 254	1 696	14 799	3 769	790	67 013	6 964	22,3	92,7
MUJERES	89 389	21 619	1 881	14 439	4 337	962	61 266	6 504	24,2	92,7
URBANA	119 425	30 112	2 846	19 327	6 311	1 628	82 838	6 475	25,2	94,6
5 - 9	13 614	12 276	2 846	9 430			205	1 133	90,2	91,7
10 - 14	11 631	10 575		8 499	2 076		1 183	73	89,4	99,4
15 - 19	11 427	4 472		397	3 658	417	6 823	132	39,1	98,8
20 - 24	10 386	1 202		120	241	841	8 988	196	11,6	98,1
25 - 29	10 369	455		119	97	239	9 689	225	4,4	97,8
30 - 34	10 078	264		119	76	69	9 507	307	2,6	97,0
35 - 39	9 144	209		116	62	31	8 688	247	2,3	97,3
40 - 44	7 729	140		91	37	12	7 334	255	1,8	96,7
45 - 49	6 910	101		63	30	8	6 496	313	1,5	95,5
50 Y MAS	27 937	418		373	34	11	23 925	3 594	1,5	87,1
VARONES	58 807	14 795	1 442	9 682	2 935	736	41 068	2 944	25,2	95,0
MUJERES	60 618	15 317	1 404	9 645	3 376	892	41 770	3 531	25,3	94,2
RURAL	65 195	12 761	931	9 911	1 795	124	45 441	6 993	19,6	89,3
5 - 9	7 110	5 724	931	4 793			130	1 256	80,5	82,3
10 - 14	6 344	5 108		4 444	664		1 083	153	80,5	97,6
15 - 19	5 775	1 223		156	1 013	54	4 356	196	21,2	96,6
20 - 24	5 325	119		51	34	34	4 958	248	2,2	95,3
25 - 29	5 430	117		69	29	19	4 976	337	2,2	93,8
30 - 34	5 432	69		52	9	8	4 966	397	1,3	92,7
35 - 39	5 053	61		52	5	4	4 656	336	1,2	93,4
40 - 44	4 557	57		51	3	3	4 141	359	1,3	92,1
45 - 49	4 133	57		50	7		3 663	413	1,4	90,0
50 Y MAS	16 036	226		193	31	2	12 512	3 298	1,4	79,4
VARONES	36 424	6 459	454	5 117	834	54	25 945	4 020	17,7	89,0
MUJERES	28 771	6 302	477	4 794	961	70	19 496	2 973	21,9	89,7

Cuadro E.2 - Asistencia y nivel de enseñanza al que asiste, por sexo y edad

EDAD Y SEXO	POBLACION DE 5 AÑOS Y MAS	ASISTE					ASISTIO	NUNCA ASISTIO	% ASISTENCIA	
		TOTAL	NIVEL DE ENSEÑANZA						ACTUAL	TOTAL
			PREESCOLAR	PRIMARIO	SECUNDARIO	SUPERIOR O UNIVERSITARIO				
LA RIOJA										
TOTAL	140 358	43 483	3 231	30 042	8 651	1 559	88 742	8 133	31,0	94,2
5 - 9	19 750	16 615	3 231	13 384			277	2 858	84,1	85,5
10 - 14	17 692	16 350		14 228	2 122		1 200	142	92,4	99,2
15 - 19	15 487	7 133		1 352	5 378	403	8 123	231	46,1	98,5
20 - 24	12 452	1 572		124	692	756	10 639	241	12,6	98,1
25 - 29	11 959	514		103	158	253	11 115	330	4,3	97,2
30 - 34	10 691	265		104	86	75	10 129	297	2,5	97,2
35 - 39	9 046	162		79	52	31	8 575	309	1,8	96,6
40 - 44	7 922	160		100	44	16	7 415	347	2,0	95,6
45 - 49	7 417	100		75	16	9	6 978	339	1,3	95,4
50 Y MAS	27 942	612		493	103	16	24 291	3 039	2,2	89,1
VARONES	69 502	21 501	1 619	15 324	3 954	604	43 976	4 025	30,9	94,2
MUJERES	70 856	21 982	1 612	14 718	4 697	955	44 766	4 108	31,0	94,2
URBANA	86 430	28 222	2 453	17 182	7 178	1 409	55 042	3 166	32,7	96,3
5 - 9	11 654	10 331	2 453	7 878			162	1 161	88,6	90,0
10 - 14	10 319	9 750		7 959	1 791		513	56	94,5	99,5
15 - 19	10 081	5 554		735	4 459	360	4 438	89	55,1	99,1
20 - 24	8 310	1 325		77	563	685	6 888	97	15,9	98,8
25 - 29	8 032	421		58	130	233	7 478	133	5,2	98,3
30 - 34	7 006	202		59	77	66	6 687	117	2,9	98,3
35 - 39	5 821	125		51	46	28	5 592	104	2,1	98,2
40 - 44	4 962	110		59	39	12	4 732	120	2,2	97,6
45 - 49	4 643	66		44	13	9	4 450	127	1,4	97,3
50 Y MAS	15 602	338		262	60	16	14 102	1 162	2,2	92,6
VARONES	41 561	13 624	1 234	8 572	3 273	545	26 438	1 499	32,8	96,4
MUJERES	44 869	14 598	1 219	8 610	3 905	864	28 604	1 667	32,5	96,3
RURAL	53 928	15 261	778	12 860	1 473	150	33 700	4 967	28,3	90,8
5 - 9	8 096	6 284	778	5 506			115	1 697	77,6	79,0
10 - 14	7 373	6 600		6 269	331		687	86	89,5	98,8
15 - 19	5 406	1 579		617	919	43	3 685	142	29,2	97,4
20 - 24	4 142	247		47	129	71	3 751	144	6,0	96,5
25 - 29	3 927	93		45	28	20	3 637	197	2,4	95,0
30 - 34	3 685	63		45	9	9	3 442	180	1,7	95,1
35 - 39	3 225	37		28	6	3	2 983	205	1,1	93,6
40 - 44	2 960	50		41	5	4	2 683	227	1,7	92,3
45 - 49	2 774	34		31	3		2 528	212	1,2	92,4
50 Y MAS	12 340	274		231	43		10 189	1 877	2,2	84,8
VARONES	27 941	7 877	385	6 752	681	59	17 538	2 526	28,2	91,0
MUJERES	25 987	7 384	393	6 108	792	91	16 162	2 441	28,4	90,6

Cuadro E.2 - Asistencia y nivel de enseñanza al que asiste, por sexo y edad

EDAD Y SEXO	POBLACION DE 5 AÑOS Y MAS	ASISTE					ASISTIO	NUNCA ASISTIO	% ASISTENCIA	
		TOTAL	NIVEL DE ENSEÑANZA						ACTUAL	TOTAL
			PREESCOLAR	PRIMARIO	SECUNDARIO	SUPERIOR O UNIVERSITARIO				
MENDOZA										
TOTAL	1 049 341	270 222	22 442	176 902	54 071	16 807	713 938	65 181	25,8	93,8
5 - 9	127 295	108 339	22 442	85 897			2 566	16 390	85,1	87,1
10 - 14	108 398	95 426		79 483	15 943		11 410	1 562	88,0	98,6
15 - 19	102 320	40 279		4 372	32 650	3 257	60 175	1 866	39,4	98,2
20 - 24	96 451	13 095		840	2 933	9 322	81 139	2 217	13,6	97,7
25 - 29	95 209	4 576		818	869	2 889	87 746	2 887	4,8	97,0
30 - 34	88 350	2 033		781	493	759	83 093	3 224	2,3	96,4
35 - 39	76 244	1 345		705	321	319	71 512	3 387	1,8	95,6
40 - 44	65 179	958		629	250	79	60 840	3 381	1,5	94,8
45 - 49	62 912	882		635	173	74	58 198	3 832	1,4	93,9
50 Y MAS	226 983	3 289		2 742	439	108	197 259	26 435	1,4	88,4
VARONES	512 369	135 537	11 115	89 650	26 715	8 057	345 631	31 201	26,5	93,9
MUJERES	536 972	134 685	11 327	87 252	27 356	8 750	368 307	33 980	25,1	93,7
URBANA	729 063	195 227	16 939	116 380	46 031	15 877	505 629	28 207	26,8	96,1
5 - 9	82 966	74 705	16 939	57 766			1 282	6 979	90,0	91,6
10 - 14	70 522	65 091		51 743	13 348		5 005	426	92,3	99,4
15 - 19	67 534	33 607		2 618	27 959	3 030	33 349	578	49,8	99,1
20 - 24	65 746	11 641		463	2 550	8 828	53 184	721	18,0	98,9
25 - 29	65 855	3 942		452	749	2 741	60 990	923	6,0	98,6
30 - 34	61 811	1 559		418	412	729	59 224	1 028	2,5	98,3
35 - 39	53 047	950		382	264	304	50 943	1 154	1,8	97,8
40 - 44	45 444	646		350	223	73	43 590	1 208	1,4	97,3
45 - 49	44 978	574		354	149	71	42 918	1 486	1,3	96,7
50 Y MAS	171 160	2 312		1 834	377	101	155 144	13 704	1,4	92,0
VARONES	343 572	97 284	8 411	58 435	22 761	7 677	234 261	12 027	28,3	96,5
MUJERES	385 491	97 943	8 528	57 945	23 270	8 200	271 368	16 180	25,4	95,8
RURAL	320 278	74 995	5 503	60 522	8 040	930	208 309	36 974	23,4	88,5
5 - 9	44 329	33 634	5 503	28 131			1 284	9 411	75,9	78,8
10 - 14	37 876	30 335		27 740	2 595		6 405	1 136	80,1	97,0
15 - 19	34 786	6 672		1 754	4 691	227	26 826	1 288	19,2	96,3
20 - 24	30 705	1 254		377	383	494	27 955	1 496	4,1	95,1
25 - 29	29 354	634		366	120	148	26 756	1 964	2,2	93,3
30 - 34	26 539	474		363	81	30	23 869	2 196	1,8	91,7
35 - 39	23 197	395		323	57	15	20 569	2 233	1,7	90,4
40 - 44	19 735	312		279	27	6	17 250	2 173	1,6	89,0
45 - 49	17 934	308		281	24	3	15 280	2 346	1,7	86,9
50 Y MAS	55 823	977		908	62	7	42 115	12 731	1,8	77,2
VARONES	168 797	38 253	2 704	31 215	3 954	380	111 370	19 174	22,7	88,6
MUJERES	151 481	36 742	2 799	29 307	4 086	550	96 939	17 800	24,3	88,2

Cuadro E.2 - Asistencia y nivel de enseñanza al que asiste, por sexo y edad

EDAD Y SEXO	POBLACION DE 5 AÑOS Y MAS	ASISTE					ASISTIO	NUNCA ASISTIO	% ASISTENCIA	
		TOTAL	NIVEL DE ENSEÑANZA							
			PREESCOLAR	PRIMARIO	SECUNDARIO	SUPERIOR O UNIVERSITARIO			ACTUAL	TOTAL
MISIONES										
TOTAL	498 347	153 465	7 932	119 596	22 733	3 204	295 180	49 702	30,8	90,0
5 - 9	77 703	39 798	7 932	51 866			1 637	16 268	77,0	79,1
10 - 14	69 930	61 280		55 850	5 430		7 331	1 319	87,6	98,1
15 - 19	61 271	21 614		6 500	14 236	878	37 660	1 997	35,3	96,7
20 - 24	50 275	4 343		954	1 805	1 584	43 379	2 553	8,6	94,9
25 - 29	44 107	1 746		749	530	467	39 445	2 916	4,0	93,4
30 - 34	36 858	1 096		676	272	148	32 824	2 938	3,0	92,0
35 - 39	31 555	812		571	168	73	27 842	2 901	2,6	90,8
40 - 44	28 768	718		616	69	33	25 158	2 892	2,5	89,9
45 - 49	24 359	413		333	72	8	21 210	2 736	1,7	88,8
50 Y MAS	73 521	1 645		1 481	151	13	58 694	13 182	2,2	82,1
VARONES	252 799	77 858	3 814	62 346	10 632	1 066	152 466	22 475	30,8	91,1
MUJERES	245 548	75 607	4 118	57 250	12 101	2 138	142 714	27 227	30,8	88,9
URBANA	255 690	81 043	5 243	53 910	18 893	2 997	159 864	14 783	31,7	94,2
5 - 9	34 316	28 557	5 243	23 314			808	4 951	83,2	85,6
10 - 14	31 602	26 787		24 370	4 417		2 483	332	91,1	98,9
15 - 19	32 120	15 890		3 279	11 785	826	15 776	454	49,5	98,6
20 - 24	27 554	3 671		592	1 588	1 491	23 178	705	13,3	97,4
25 - 29	24 829	1 306		401	468	437	22 757	766	5,3	96,9
30 - 34	20 507	755		373	245	137	19 009	743	3,7	96,4
35 - 39	17 024	496		282	150	64	15 766	762	2,9	95,5
40 - 44	15 508	433		342	65	26	14 281	794	2,8	94,9
45 - 49	13 014	214		142	65	7	12 045	755	1,6	94,2
50 Y MAS	39 216	934		815	110	9	33 761	4 521	2,4	88,5
VARONES	124 110	39 812	2 510	27 527	8 790	985	78 300	5 998	32,1	95,2
MUJERES	131 580	41 231	2 733	26 383	10 103	2 012	81 564	8 785	31,3	93,3
RURAL	242 657	72 422	2 689	65 686	3 840	207	135 316	34 919	29,8	85,6
5 - 9	43 387	31 241	2 689	28 552			829	11 317	72,0	73,9
10 - 14	38 328	32 493		31 480	1 013		4 848	987	84,8	97,4
15 - 19	29 151	5 724		3 221	2 451	52	21 884	1 543	19,6	94,7
20 - 24	22 721	672		362	217	93	20 201	1 848	3,0	91,9
25 - 29	19 278	440		348	62	30	16 688	2 150	2,3	88,8
30 - 34	16 351	341		303	27	11	13 815	2 195	2,1	86,6
35 - 39	14 531	316		289	18	9	12 076	2 139	2,2	85,3
40 - 44	13 260	285		274	4	7	10 877	2 098	2,1	84,2
45 - 49	11 345	199		191	7	1	9 165	1 981	1,8	82,5
50 Y MAS	34 305	711		666	41	4	24 933	8 661	2,1	74,8
VARONES	128 689	38 046	1 304	34 819	1 842	81	74 166	16 477	29,6	87,2
MUJERES	113 968	34 376	1 385	30 867	1 998	126	61 150	18 442	30,2	83,8

Cuadro E.2 - Asistencia y nivel de enseñanza al que asiste, por sexo y edad

EDAD Y SEXO	POBLACION DE 5 AÑOS Y MAS	ASISTE					ASISTIO	NUNCA ASISTIO	% ASISTENCIA	
		TOTAL	NIVEL DE ENSEÑANZA						ACTUAL	TOTAL
			PREESCOLAR	PRIMARIO	SECUNDARIO	SUPERIOR O UNIVERSITARIO				
NEUQUEN										
TOTAL	206 583	63 690	5 315	46 633	10 012	1 730	123 756	19 137	30,8	90,7
5 - 9	32 519	26 855	5 315	21 540			650	5 014	82,6	84,6
10 - 14	25 606	23 246		20 594	2 652		2 043	517	90,1	98,0
15 - 19	24 542	8 741		2 516	5 898	327	15 090	711	35,6	97,1
20 - 24	20 938	1 824		325	714	785	18 191	923	8,7	95,6
25 - 29	21 282	991		314	291	386	19 132	1 159	4,7	94,6
30 - 34	18 511	612		295	186	131	16 538	1 361	3,3	92,6
35 - 39	14 924	424		266	98	60	13 102	1 398	2,8	90,6
40 - 44	11 801	257		189	48	20	10 267	1 277	2,2	89,2
45 - 49	9 444	185		138	36	11	8 100	1 159	2,0	87,7
50 Y MAS	26 816	555		456	89	10	20 643	5 618	2,1	79,0
VARONES	107 301	32 160	2 735	23 882	4 789	754	66 009	9 132	30,0	91,5
MUJERES	99 282	31 530	2 580	22 751	5 223	976	57 747	10 005	31,8	89,9
URBANA	157 612	50 192	4 420	35 140	9 082	1 550	97 642	9 778	31,8	93,8
5 - 9	24 379	20 984	4 420	16 564			450	2 945	86,1	87,9
10 - 14	19 290	17 824		15 432	2 392		1 313	153	92,4	99,2
15 - 19	18 853	7 389		1 718	5 368	303	11 157	307	39,2	98,4
20 - 24	16 326	1 606		245	656	705	14 306	414	9,8	97,5
25 - 29	16 840	862		245	274	343	15 429	549	5,1	96,7
30 - 34	14 735	525		235	174	116	13 524	686	3,6	95,3
35 - 39	11 639	338		199	90	49	10 623	678	2,9	94,2
40 - 44	9 065	199		137	45	17	8 272	594	2,2	93,4
45 - 49	7 107	128		89	30	9	6 391	588	1,8	91,7
50 Y MAS	19 378	337		276	53	8	16 177	2 864	1,7	85,2
VARONES	79 894	25 118	2 271	17 873	4 330	644	50 484	4 292	31,4	94,6
MUJERES	77 718	25 074	2 149	17 267	4 752	906	47 158	5 486	32,3	92,9
RURAL	48 971	13 498	895	11 493	930	180	26 114	9 359	27,6	80,9
5 - 9	8 140	5 871	895	4 976			200	2 069	72,1	74,6
10 - 14	6 516	5 422		5 162	260		730	364	83,2	94,4
15 - 19	3 689	1 352		798	330	24	3 933	404	23,8	92,9
20 - 24	4 612	218		80	58	80	3 885	509	4,7	89,0
25 - 29	4 442	129		69	17	43	3 703	610	2,9	86,3
30 - 34	3 776	87		60	12	15	3 014	675	2,3	82,1
35 - 39	3 285	86		67	8	11	2 479	720	2,6	78,1
40 - 44	2 736	58		52	3	3	1 995	683	2,1	75,0
45 - 49	2 337	57		49	6	2	1 709	571	2,4	75,6
50 Y MAS	7 438	218		180	36	2	4 466	2 754	2,9	63,0
VARONES	27 407	7 042	464	6 009	459	110	15 525	4 840	25,7	82,3
MUJERES	21 564	6 456	431	5 484	471	70	10 589	4 519	29,9	79,0

Cuadro E.2 - Asistencia y nivel de enseñanza al que asiste, por sexo y edad

EDAD Y SEXO	POBLACION DE 5 AÑOS Y MAS	ASISTE					ASISTIO	NUNCA ASISTIO	% ASISTENCIA	
		TOTAL	NIVEL DE ENSEÑANZA							
			PREESCOLAR	PRIMARIO	SECUNDARIO	SUPERIOR O UNIVERSITARIO			ACTUAL	TOTAL
RIO NEGRO										
TOTAL	329 275	91 667	5 447	68 365	15 735	2 120	204 523	33 085	27,8	90,0
5 - 9	46 351	36 621	5 447	31 174			974	8 756	79,0	81,1
10 - 14	39 269	34 638		30 456	4 182		3 745	886	88,2	97,7
15 - 19	34 909	13 293		2 963	9 836	494	20 541	1 075	38,1	96,9
20 - 24	30 900	2 411		647	756	1 008	27 200	1 289	7,8	95,8
25 - 29	31 868	1 292		613	311	368	28 920	1 656	4,1	94,8
30 - 34	29 501	828		501	199	128	26 643	2 030	2,8	93,1
35 - 39	24 575	547		370	123	54	21 835	2 193	2,2	91,1
40 - 44	20 451	466		336	104	26	17 831	2 154	2,3	89,5
45 - 49	17 346	371		274	81	16	14 995	1 980	2,1	88,6
50 Y MAS	54 105	1 200		1 031	143	26	41 839	11 066	2,2	79,5
VARONES	168 240	46 013	2 706	34 922	7 478	907	106 143	16 084	27,3	90,4
MUJERES	161 035	45 654	2 741	33 443	8 257	1 213	98 380	17 001	28,4	89,4
URBANA	236 876	69 018	4 670	48 990	13 485	1 873	151 686	16 172	29,1	93,2
5 - 9	33 030	27 417	4 670	22 747			640	4 973	83,0	84,9
10 - 14	27 468	25 009		21 490	3 519		2 213	246	91,0	99,1
15 - 19	25 559	11 026		2 104	8 496	426	14 165	368	43,1	98,6
20 - 24	22 653	1 984		459	643	882	20 152	517	8,8	97,7
25 - 29	23 977	1 047		436	280	331	22 206	724	4,4	97,0
30 - 34	22 169	649		350	175	124	20 609	911	2,9	95,9
35 - 39	17 957	429		271	109	49	16 578	950	2,4	94,7
40 - 44	14 552	348		236	88	24	13 217	987	2,4	93,2
45 - 49	12 272	262		179	68	15	11 062	948	2,1	92,3
50 Y MAS	37 239	847		718	107	22	30 844	5 548	2,3	85,1
VARONES	116 879	34 155	2 328	24 707	6 331	789	75 674	7 050	29,2	94,0
MUJERES	119 997	34 863	2 342	24 283	7 154	1 084	76 012	9 122	29,1	92,4
RURAL	92 399	22 649	777	19 375	2 250	247	52 837	16 913	24,5	81,7
5 - 9	13 321	9 204	777	8 427			334	3 783	69,1	71,6
10 - 14	11 801	9 629		8 966	663		1 532	640	81,6	94,6
15 - 19	9 350	2 267		859	1 340	68	6 376	707	24,2	92,4
20 - 24	8 247	427		188	113	126	7 048	772	5,2	90,6
25 - 29	7 891	245		177	31	37	6 714	932	3,1	88,2
30 - 34	7 332	179		151	24	4	6 034	1 119	2,4	84,7
35 - 39	6 618	118		99	14	5	5 257	1 243	1,8	81,2
40 - 44	5 899	118		100	16	2	4 614	1 167	2,0	80,2
45 - 49	5 074	109		95	13	1	3 933	1 032	2,1	79,7
50 Y MAS	16 866	353		313	36	4	10 995	5 518	2,1	67,3
VARONES	51 361	11 858	378	10 215	1 147	118	30 469	9 034	23,1	82,4
MUJERES	41 038	10 791	399	9 160	1 103	129	22 368	7 879	26,3	80,8

Cuadro E.2 - Asistencia y nivel de enseñanza al que asiste, por sexo y edad

EDAD Y SEXO	POBLACION DE 5 AÑOS Y MAS	ASISTE					ASISTIO	NUNCA ASISTIO	% ASISTENCIA	
		TOTAL	NIVEL DE ENSEÑANZA						ACTUAL	TOTAL
			PREESCOLAR	PRIMARIO	SECUNDARIO	SUPERIOR O UNIVERSITARIO				
SALTA										
TOTAL	561 542	188 083	14 980	130 591	35 902	6 610	318 655	54 804	33,5	90,2
5 - 9	87 181	73 113	14 980	58 133			1 268	12 800	83,9	85,3
10 - 14	73 861	67 583		59 395	8 188		4 963	1 315	91,5	98,2
15 - 19	63 313	29 756		6 546	21 846	1 364	31 540	2 017	47,0	96,8
20 - 24	52 851	7 505		959	3 272	3 274	42 838	2 508	14,2	95,3
25 - 29	50 130	3 270		925	1 068	1 277	43 925	2 935	6,5	94,1
30 - 34	44 361	1 662		836	510	316	39 403	3 296	3,7	92,6
35 - 39	37 605	1 250		770	311	169	32 817	3 538	3,3	90,6
40 - 44	32 673	929		584	228	117	28 242	3 502	2,8	89,3
45 - 49	28 865	706		505	155	46	24 436	3 723	2,4	87,1
50 Y MAS	90 702	2 309		1 938	324	47	69 223	19 170	2,5	78,9
VARONES	278 887	92 594	7 486	66 367	15 964	2 777	163 019	23 274	33,2	91,7
MUJERES	282 655	95 489	7 494	64 224	19 938	3 833	155 636	31 530	33,8	88,8
URBANA	406 923	143 117	12 430	90 347	33 860	6 480	241 333	22 473	35,2	94,5
5 - 9	59 427	53 470	12 430	41 040			751	5 206	90,0	91,2
10 - 14	51 545	48 381		40 699	7 682		2 794	370	93,9	99,3
15 - 19	47 668	25 994		3 995	20 663	1 336	21 067	607	54,5	98,7
20 - 24	39 548	7 041		696	3 126	3 219	31 672	835	17,8	97,9
25 - 29	37 724	2 932		667	1 009	1 256	33 793	999	7,8	97,4
30 - 34	33 276	1 394		606	478	310	30 761	1 121	4,2	96,6
35 - 39	27 780	975		528	287	160	25 519	1 286	3,5	95,4
40 - 44	23 787	717		366	219	112	21 763	1 307	3,0	94,5
45 - 49	20 872	510		325	141	44	18 809	1 553	2,4	92,6
50 Y MAS	65 296	1 703		1 405	255	43	54 404	9 189	2,6	85,9
VARONES	194 806	68 903	6 223	44 902	15 048	2 730	117 193	8 710	35,4	95,5
MUJERES	212 117	74 214	6 207	45 445	18 812	3 750	124 140	13 763	35,0	93,5
RURAL	154 619	44 966	2 550	40 244	2 042	130	77 322	32 331	29,1	79,1
5 - 9	27 754	19 643	2 550	17 093			517	7 594	70,8	72,6
10 - 14	22 316	19 202		18 696	506		2 169	945	86,0	95,8
15 - 19	15 645	3 762		2 551	1 183	28	10 473	1 410	24,0	91,0
20 - 24	13 303	464		263	146	55	11 166	1 673	3,5	87,4
25 - 29	12 406	338		256	59	21	10 132	1 936	2,7	84,4
30 - 34	11 065	268		230	32	6	8 642	2 175	2,4	80,4
35 - 39	9 825	275		242	24	9	7 298	2 252	2,8	77,1
40 - 44	8 886	212		198	9	5	6 479	2 195	2,4	75,3
45 - 49	7 993	196		180	14	2	5 627	2 170	2,5	72,9
50 Y MAS	25 406	606		533	69	4	14 819	9 981	2,4	60,7
VARONES	84 081	23 691	1 263	21 465	916	47	45 826	14 564	28,2	82,7
MUJERES	70 538	21 275	1 287	18 779	1 126	83	31 496	17 767	30,2	74,8

Cuadro E.2 - Asistencia y nivel de enseñanza al que asiste, por sexo y edad

EDAD Y SEXO	POBLACION DE 5 AÑOS Y MAS	ASISTE					ASISTIO	NUNCA ASISTIO	% ASISTENCIA	
		TOTAL	NIVEL DE ENSEÑANZA						ACTUAL	TOTAL
			PREESCOLAR	PRIMARIO	SECUNDARIO	SUPERIOR O UNIVERSITARIO				
SAN JUAN										
TOTAL	404 497	119 074	8 790	78 836	25 675	5 773	260 506	24 917	29,4	93,8
5 - 9	55 729	47 069	8 790	38 279			648	8 012	84,5	85,6
10 - 14	46 921	42 650		35 736	6 914		3 812	459	90,9	99,0
15 - 19	42 373	19 705		2 519	15 956	1 230	22 087	581	46,5	98,6
20 - 24	37 693	5 328		327	1 849	3 152	31 570	795	14,1	97,9
25 - 29	35 834	1 533		246	334	953	33 316	985	4,3	97,3
30 - 34	34 042	677		229	163	285	32 150	1 215	2,0	96,4
35 - 39	28 132	377		206	99	72	26 673	1 082	1,3	96,2
40 - 44	23 729	281		175	74	32	22 375	1 073	1,2	95,5
45 - 49	22 642	277		203	59	15	21 017	1 348	1,2	94,0
50 Y MAS	77 402	1 177		916	227	34	66 858	9 367	1,5	87,9
VARONES	196 389	58 978	4 103	39 982	12 249	2 644	124 993	12 418	30,0	93,7
MUJERES	208 108	60 096	4 687	38 854	13 426	3 129	135 513	12 499	28,9	94,0
URBANA	292 925	88 977	7 027	54 530	21 937	5 483	191 199	12 749	30,4	95,6
5 - 9	38 792	34 052	7 027	27 025			360	4 380	87,8	88,7
10 - 14	32 445	30 149		24 342	5 807		2 093	203	92,9	99,4
15 - 19	30 161	16 464		1 617	13 697	1 150	13 438	259	54,6	99,1
20 - 24	26 790	4 849		232	1 613	3 004	21 610	331	18,1	98,8
25 - 29	26 027	1 367		159	295	913	24 234	426	5,3	98,4
30 - 34	25 204	551		143	139	269	24 127	526	2,2	97,9
35 - 39	20 581	280		126	86	68	19 900	401	1,4	98,1
40 - 44	17 416	209		113	64	32	16 783	424	1,2	97,6
45 - 49	16 980	203		138	50	15	16 123	654	1,2	96,1
50 Y MAS	58 529	853		635	186	32	52 531	5 145	1,5	91,2
VARONES	137 937	43 798	3 226	27 523	10 527	2 522	88 101	6 038	31,8	95,6
MUJERES	154 988	45 179	3 801	27 007	11 410	2 961	103 098	6 711	29,1	95,7
RURAL	111 572	30 097	1 763	24 306	3 738	290	69 307	12 168	27,0	89,1
5 - 9	16 937	13 017	1 763	11 254			288	3 632	76,9	78,6
10 - 14	14 476	12 501		11 394	1 107		1 719	256	86,4	98,2
15 - 19	12 212	3 241		902	2 259	80	8 649	322	26,5	97,4
20 - 24	10 903	479		95	236	148	9 960	464	4,4	95,7
25 - 29	9 807	166		87	39	40	9 052	559	1,7	94,3
30 - 34	8 838	126		86	24	16	8 023	689	1,4	92,2
35 - 39	7 551	97		80	13	4	6 773	681	1,3	91,0
40 - 44	6 313	72		62	10		5 592	649	1,1	89,7
45 - 49	5 662	74		65	9		4 894	694	1,3	87,7
50 Y MAS	18 873	324		281	41	2	14 327	4 222	1,7	77,6
VARONES	58 452	15 180	877	12 459	1 722	122	36 892	6 380	26,0	89,1
MUJERES	53 120	14 917	886	11 847	2 016	168	32 415	5 788	28,1	89,1

Cuadro E.2 - Asistencia y nivel de enseñanza al que asiste, por sexo y edad

EDAD Y SEXO	POBLACION DE 5 AÑOS Y MAS	ASISTE					ASISTIO	NUNCA ASISTIO	% ASISTENCIA	
		TOTAL	NIVEL DE ENSEÑANZA						ACTUAL	TOTAL
			PREESCOLAR	PRIMARIO	SECUNDARIO	SUPERIOR O UNIVERSITARIO				
SAN LUIS										
TOTAL	187 886	49 534	2 864	33 646	10 046	2 978	128 107	10 245	26,4	94,5
5 - 9	19 698	17 144	2 864	14 280			529	2 025	87,0	89,7
10 - 14	18 619	16 704		14 258	2 446		1 723	192	89,7	99,0
15 - 19	19 430	8 568		1 809	6 007	752	10 493	369	44,1	98,1
20 - 24	17 213	2 736		603	713	1 420	14 086	391	15,9	97,7
25 - 29	16 810	1 354		472	360	522	14 892	564	8,1	96,6
30 - 34	15 693	693		373	172	148	14 429	571	4,4	96,4
35 - 39	14 022	550		369	114	67	12 872	600	3,9	95,7
40 - 44	11 855	370		291	59	20	10 930	555	3,1	95,3
45 - 49	11 193	315		255	41	19	10 353	525	2,8	95,3
50 Y MAS	43 353	1 100		936	134	30	37 800	4 453	2,5	89,7
VARONES	94 928	24 074	1 399	17 116	4 415	1 144	65 437	5 417	25,4	94,3
MUJERES	92 958	25 460	1 465	16 530	5 631	1 834	62 670	4 828	27,4	94,8
URBANA	131 897	37 326	2 401	22 930	9 078	2 917	89 649	4 922	28,3	96,3
5 - 9	13 449	12 146	2 401	9 745			327	976	90,3	92,7
10 - 14	12 398	11 513		9 336	2 177		801	84	92,9	99,3
15 - 19	13 711	7 408		1 233	5 443	732	6 158	145	54,0	98,9
20 - 24	12 504	2 531		498	639	1 394	9 809	164	20,2	98,7
25 - 29	12 241	1 224		373	339	512	10 773	244	10,0	98,0
30 - 34	11 476	597		291	161	145	10 614	265	5,2	97,7
35 - 39	9 978	444		270	109	65	9 277	257	4,4	97,4
40 - 44	8 303	318		244	54	20	7 746	239	3,8	97,1
45 - 49	7 962	268		210	39	19	7 483	211	3,4	97,3
50 Y MAS	29 875	877		730	117	30	26 661	2 337	2,9	92,2
VARONES	63 552	17 737	1 171	11 436	4 007	1 123	43 476	2 339	27,9	96,3
MUJERES	68 345	19 589	1 230	11 494	5 071	1 794	46 173	2 583	28,7	96,2
RURAL	55 989	12 208	463	10 716	968	61	38 458	5 323	21,8	90,5
5 - 9	6 249	4 998	463	4 535			202	1 049	80,0	83,2
10 - 14	6 221	5 191		4 922	269		922	108	83,4	98,3
15 - 19	5 719	1 160		576	564	20	4 335	224	20,3	96,1
20 - 24	4 709	205		105	74	26	4 277	227	4,4	95,2
25 - 29	4 569	130		99	21	10	4 119	320	2,8	93,0
30 - 34	4 217	96		82	11	3	3 815	306	2,3	92,7
35 - 39	4 044	106		99	5	2	3 595	343	2,6	91,5
40 - 44	3 552	52		47	5		3 184	316	1,5	91,1
45 - 49	3 231	47		45	2		2 870	314	1,5	90,3
50 Y MAS	13 478	223		206	17		11 139	2 116	1,7	84,3
VARONES	31 376	6 337	228	5 680	408	21	21 961	3 078	20,2	90,2
MUJERES	24 613	5 871	235	5 036	560	40	16 497	2 245	23,9	90,9

Cuadro E.2 - Asistencia y nivel de enseñanza al que asiste, por sexo y edad

EDAD Y SEXO	POBLACION DE 5 AÑOS Y MAS	ASISTE					ASISTIO	NUNCA ASISTIO	% ASISTENCIA	
		TOTAL	NIVEL DE ENSEÑANZA						ACTUAL	TOTAL
			PREESCOLAR	PRIMARIO	SECUNDARIO	SUPERIOR O UNIVERSITARIO				
SANTA CRUZ										
TOTAL	99 834	26 749	2 597	18 289	5 407	456	68 737	4 348	26,8	95,6
5 - 9	12 411	11 073	2 597	8 476			244	1 094	89,2	91,2
10 - 14	10 019	9 414		8 106	1 308		550	55	94,0	99,5
15 - 19	10 803	4 315		807	3 405	103	6 389	99	39,9	99,1
20 - 24	10 431	662		95	381	186	9 623	146	6,3	98,6
25 - 29	11 201	314		113	121	80	10 718	169	2,8	98,5
30 - 34	9 635	226		122	67	37	9 158	251	2,3	97,4
35 - 39	8 116	193		122	44	27	7 655	268	2,4	96,7
40 - 44	7 203	127		87	27	13	6 757	319	1,8	95,6
45 - 49	5 830	97		83	10	4	5 412	321	1,7	94,5
50 Y MAS	14 185	328		278	44	6	12 231	1 626	2,3	88,5
VARONES	56 660	13 433	1 270	9 443	2 586	134	40 890	2 337	23,7	95,9
MUJERES	43 174	13 316	1 327	8 846	2 821	322	27 847	2 011	30,8	95,3
URBANA	86 332	24 590	2 368	16 705	5 087	430	58 738	3 004	28,5	96,5
5 - 9	11 189	10 062	2 368	7 694			213	914	89,9	91,8
10 - 14	9 199	8 697		7 466	1 231		466	36	94,5	99,6
15 - 19	9 952	4 085		766	3 220	99	5 788	79	41,0	99,2
20 - 24	9 085	642		94	366	182	8 347	96	7,1	98,9
25 - 29	9 652	288		102	109	77	9 258	106	3,0	98,9
30 - 34	8 232	200		103	64	33	7 874	158	2,4	98,1
35 - 39	6 895	174		112	39	23	6 567	154	2,5	97,8
40 - 44	6 044	104		74	23	7	5 747	193	1,7	96,8
45 - 49	4 907	78		66	8	4	4 613	216	1,6	95,6
50 Y MAS	11 177	260		228	27	5	9 865	1 052	2,3	90,6
VARONES	47 364	12 260	1 169	8 570	2 404	117	33 727	1 377	25,9	97,1
MUJERES	38 968	12 330	1 199	8 135	2 683	313	25 011	1 627	31,6	95,8
RURAL	13 502	2 159	229	1 584	320	26	9 999	1 344	16,0	90,0
5 - 9	1 222	1 011	229	782			31	180	82,7	85,3
10 - 14	820	717		640	77		84	19	87,4	97,7
15 - 19	851	230		41	185	4	601	20	27,0	97,6
20 - 24	1 346	20		1	15	4	1 276	50	1,5	96,3
25 - 29	1 549	26		11	12	3	1 460	63	1,7	95,9
30 - 34	1 403	26		19	3	4	1 284	93	1,9	93,4
35 - 39	1 221	19		10	5	4	1 088	114	1,6	90,7
40 - 44	1 159	23		13	4	6	1 010	126	2,0	89,1
45 - 49	923	19		17	2		799	105	2,1	88,6
50 Y MAS	3 008	68		50	17	1	2 366	574	2,3	80,9
VARONES	9 296	1 173	101	873	182	17	7 163	960	12,6	89,7
MUJERES	4 206	986	128	711	138	9	2 836	384	23,4	90,9

Cuadro E.2 - Asistencia y nivel de enseñanza al que asiste, por sexo y edad

EDAD Y SEXO	POBLACION DE 5 AÑOS Y MAS	ASISTE					ASISTIO	NUNCA ASISTIO	% ASISTENCIA	
		TOTAL	NIVEL DE ENSEÑANZA							
			PREESCOLAR	PRIMARIO	SECUNDARIO	SUPERIOR O UNIVERSITARIO			ACTUAL	TOTAL
SANTA FE										
TOTAL	2 191 601	514 971	38 558	327 115	111 947	37 351	1 553 619	123 011	23,5	94,4
5 - 9	222 215	192 741	38 558	154 183			3 938	25 536	86,7	88,5
10 - 14	198 099	177 609		143 879	33 930		18 503	1 787	89,8	99,1
15 - 19	195 813	81 635		8 879	64 791	7 965	110 986	3 192	41,7	98,4
20 - 24	189 742	26 064		1 977	5 465	18 622	159 631	4 047	13,7	97,9
25 - 29	182 419	11 394		1 995	2 324	7 075	165 922	5 103	6,2	97,2
30 - 34	169 194	5 328		2 095	1 425	1 808	158 230	5 636	3,1	96,7
35 - 39	150 035	3 677		1 865	1 035	777	140 904	5 454	2,5	96,4
40 - 44	143 299	3 097		1 909	779	409	134 417	5 785	2,2	96,0
45 - 49	139 738	2 269		1 410	616	243	131 460	6 009	1,6	95,7
50 Y MAS	601 047	10 957		8 923	1 582	452	529 628	60 462	1,8	89,9
VARONES	1 074 796	258 250	19 298	166 098	54 624	18 230	759 650	56 896	24,0	94,7
MUJERES	1 116 805	256 721	19 260	161 017	57 323	19 121	793 969	66 115	23,0	94,1
URBANA	1 801 845	432 675	33 529	261 250	101 487	36 409	1 284 642	84 528	24,0	95,3
5 - 9	177 400	157 127	33 529	123 598			3 037	17 236	88,6	90,3
10 - 14	157 686	144 524		114 365	30 159		12 199	963	91,7	99,4
15 - 19	158 798	73 546		6 883	59 036	7 627	83 385	1 867	46,3	98,8
20 - 24	156 369	24 796		1 570	5 033	18 193	129 134	2 439	15,9	98,4
25 - 29	150 537	10 712		1 628	2 121	6 963	136 555	3 270	7,1	97,8
30 - 34	140 043	4 810		1 721	1 327	1 762	131 766	3 467	3,4	97,5
35 - 39	123 801	3 324		1 549	1 000	775	117 101	3 376	2,7	97,3
40 - 44	117 954	2 713		1 557	751	405	111 704	3 537	2,3	97,0
45 - 49	115 851	1 875		1 055	583	237	109 964	4 012	1,6	96,5
50 Y MAS	503 406	9 248		7 324	1 477	447	449 797	44 361	1,8	91,2
VARONES	866 556	216 206	16 704	132 025	49 602	17 875	613 597	36 753	25,0	95,8
MUJERES	935 289	216 469	16 825	129 225	51 885	18 534	671 045	47 775	23,1	94,9
RURAL	389 756	82 296	5 029	65 865	10 460	942	268 977	38 483	21,1	90,1
5 - 9	44 815	35 614	5 029	30 585			901	8 300	79,5	81,5
10 - 14	40 413	33 285		29 514	3 771		6 304	824	82,4	98,0
15 - 19	37 015	8 089		1 996	5 755	338	27 601	1 325	21,9	96,4
20 - 24	33 373	1 268		407	432	429	30 497	1 608	3,8	95,2
25 - 29	31 882	682		367	203	112	29 367	1 833	2,1	94,3
30 - 34	29 151	518		374	98	46	26 464	2 169	1,8	92,6
35 - 39	26 234	353		316	35	2	23 803	2 078	1,3	92,1
40 - 44	25 345	384		352	28	4	22 713	2 248	1,5	91,1
45 - 49	23 887	394		355	33	6	21 496	1 997	1,6	91,6
50 Y MAS	97 641	1 709		1 599	105	5	79 831	16 101	1,8	83,5
VARONES	208 240	42 044	2 594	34 073	5 022	355	146 053	20 143	20,2	90,3
MUJERES	181 516	40 252	2 435	31 792	5 438	587	122 924	18 340	22,2	89,9

Cuadro E.2 - Asistencia y nivel de enseñanza al que asiste, por sexo y edad

EDAD Y SEXO	POBLACION DE 5 AÑOS Y MAS	ASISTE					ASISTIO	NUNCA ASISTIO	% ASISTENCIA	
		TOTAL	NIVEL DE ENSEÑANZA						ACTUAL	TOTAL
			PREESCOLAR	PRIMARIO	SECUNDARIO	SUPERIOR O UNIVERSITARIO				
SANTIAGO DEL ESTERO										
TOTAL	506 699	162 891	10 545	125 071	22 898	4 377	294 411	49 397	32,1	90,3
5 - 9	79 126	65 532	10 545	54 987			1 209	12 385	82,8	84,3
10 - 14	70 178	61 811		56 055	5 756		7 172	1 195	88,1	98,3
15 - 19	54 407	19 963		5 632	13 333	998	32 575	1 869	36,7	96,6
20 - 24	43 325	4 841		988	1 786	2 067	36 348	2 136	11,2	95,1
25 - 29	39 702	2 199		847	619	733	35 013	2 490	5,5	93,7
30 - 34	34 683	1 490		870	371	249	30 610	2 583	4,3	92,6
35 - 39	30 687	1 265		875	246	144	26 973	2 449	4,1	92,0
40 - 44	27 406	999		710	218	71	23 990	2 417	3,6	91,2
45 - 49	25 091	884		723	129	32	21 502	2 705	3,5	89,2
50 Y MAS	102 094	3 907		3 384	440	83	79 019	19 168	3,8	81,2
VARONES	252 122	81 653	5 189	64 256	10 424	1 784	148 708	21 761	32,4	91,4
MUJERES	254 577	81 238	5 356	60 815	12 474	2 593	145 703	27 636	31,9	89,1
URBANA	264 948	89 193	7 391	57 156	20 421	4 225	160 931	14 824	33,7	94,4
5 - 9	37 497	33 254	7 391	25 863			572	3 671	88,7	90,2
10 - 14	32 670	29 905		24 741	5 164		2 395	370	91,5	98,9
15 - 19	29 576	15 487		2 546	11 973	968	13 469	620	52,4	97,9
20 - 24	24 551	4 080		517	1 564	1 999	19 771	700	16,6	97,1
25 - 29	23 409	1 611		381	519	711	20 977	821	6,9	96,5
30 - 34	20 419	1 007		448	325	234	18 604	808	4,9	96,0
35 - 39	17 182	784		418	229	137	15 690	708	4,6	95,9
40 - 44	14 790	595		328	200	67	13 533	662	4,0	95,5
45 - 49	13 597	502		357	113	32	12 333	762	3,7	94,4
50 Y MAS	51 257	1 968		1 557	334	77	43 587	5 702	3,8	88,9
VARONES	126 538	43 102	3 653	28 513	9 222	1 714	77 249	6 187	34,1	95,1
MUJERES	138 410	46 091	3 738	28 643	11 199	2 511	83 682	8 637	33,3	93,8
RURAL	241 751	73 698	3 154	67 915	2 477	152	133 480	34 573	30,5	85,7
5 - 9	41 629	32 278	3 154	29 124			637	8 714	77,5	79,1
10 - 14	37 508	31 906		31 314	592		4 777	825	85,1	97,8
15 - 19	24 831	4 476		3 086	1 360	30	19 106	1 249	18,0	95,0
20 - 24	18 774	761		471	222	68	16 577	1 436	4,1	92,4
25 - 29	16 293	588		466	100	22	14 036	1 669	3,6	89,8
30 - 34	14 264	483		422	46	15	12 006	1 775	3,4	87,6
35 - 39	13 505	481		457	17	7	11 283	1 741	3,6	87,1
40 - 44	12 616	404		382	18	4	10 457	1 755	3,2	86,1
45 - 49	11 494	382		366	16		9 169	1 943	3,3	83,1
50 Y MAS	50 837	1 939		1 827	106	6	35 432	13 466	3,8	73,5
VARONES	125 584	38 551	1 536	35 743	1 202	70	71 459	15 574	30,7	87,6
MUJERES	116 167	35 147	1 618	32 172	1 275	82	62 021	18 999	30,3	83,6

Cuadro E.2 - Asistencia y nivel de enseñanza al que asiste, por sexo y edad

EDAD Y SEXO	POBLACION DE 5 AÑOS Y MAS	ASISTE					ASISTIO	NUNCA ASISTIO	% ASISTENCIA	
		TOTAL	NIVEL DE ENSEÑANZA						ACTUAL	TOTAL
			PREESCOLAR	PRIMARIO	SECUNDARIO	SUPERIOR O UNIVERSITARIO				
TUCUMAN										
TOTAL	834 498	261 306	19 369	170 409	51 069	20 459	524 371	48 821	31,3	94,1
5 - 9	110 379	94 476	19 369	75 107			2 113	13 790	85,6	87,5
10 - 14	97 115	87 676		74 282	13 394		8 600	839	90,3	99,1
15 - 19	89 246	39 758		6 860	29 463	3 415	47 887	1 601	44,5	98,2
20 - 24	86 565	16 406		1 716	4 135	10 555	67 677	2 462	19,0	97,1
25 - 29	79 979	7 753		1 827	1 468	4 458	69 352	2 874	9,7	96,4
30 - 34	65 580	3 547		1 636	793	1 118	59 126	2 907	5,4	95,6
35 - 39	52 747	2 319		1 392	505	422	47 962	2 466	4,4	95,3
40 - 44	46 423	1 787		1 244	369	174	42 477	2 159	3,8	95,3
45 - 49	45 655	1 605		1 168	292	125	41 541	2 509	3,5	94,5
50 Y MAS	160 809	5 979		5 137	650	192	137 636	17 194	3,7	89,3
VARONES	412 273	130 132	9 634	86 590	24 127	9 781	258 207	23 934	31,6	94,2
MUJERES	422 225	131 174	9 735	83 819	26 942	10 678	266 164	24 887	31,1	94,1
URBANA	595 267	190 229	14 601	110 226	45 385	20 017	380 761	24 277	32,0	95,9
5 - 9	73 679	65 086	14 601	50 485			1 281	7 312	88,3	90,1
10 - 14	64 278	59 232		47 329	11 903		4 636	410	92,1	99,4
15 - 19	63 334	33 285		3 856	26 082	3 347	29 342	707	52,6	98,9
20 - 24	63 160	14 943		935	3 682	10 326	47 156	1 061	23,7	98,3
25 - 29	58 942	6 773		1 094	1 313	4 366	50 904	1 265	11,5	97,9
30 - 34	48 444	2 830		995	737	1 098	44 294	1 320	5,8	97,3
35 - 39	38 785	1 714		849	454	411	35 986	1 085	4,4	97,2
40 - 44	34 328	1 265		751	345	169	32 096	967	3,7	97,2
45 - 49	33 806	1 103		701	281	121	31 539	1 164	3,3	96,6
50 Y MAS	116 511	3 998		3 231	588	179	103 527	8 986	3,4	92,3
VARONES	283 490	93 208	7 273	54 799	21 526	9 610	179 488	10 794	32,9	96,2
MUJERES	311 777	97 021	7 328	55 427	23 659	10 407	201 273	13 483	31,1	95,7
RURAL	239 231	71 077	4 768	60 183	5 684	442	143 610	24 544	29,7	89,7
5 - 9	36 700	29 390	4 768	24 622			832	6 478	80,1	82,3
10 - 14	32 837	28 444		26 953	1 491		3 964	429	86,6	98,7
15 - 19	25 912	6 473		3 024	3 381	68	18 545	894	25,0	96,5
20 - 24	23 405	1 463		781	453	229	20 521	1 421	6,3	93,9
25 - 29	21 037	980		733	155	92	18 448	1 609	4,7	92,4
30 - 34	17 136	717		641	56	20	14 832	1 587	4,2	90,7
35 - 39	13 962	605		543	51	11	11 976	1 381	4,3	90,1
40 - 44	12 095	522		493	24	5	10 381	1 192	4,3	90,1
45 - 49	11 849	502		487	11	4	10 002	1 345	4,2	88,6
50 Y MAS	44 298	1 961		1 906	62	13	34 109	8 208	4,5	81,5
VARONES	128 783	36 924	2 361	31 791	2 601	171	78 719	13 140	28,7	89,8
MUJERES	110 448	34 153	2 407	28 392	3 083	271	64 891	11 404	30,9	89,7

Cuadro E.2 - Asistencia y nivel de enseñanza al que asiste, por sexo y edad

EDAD Y SEXO	POBLACION DE 5 AÑOS Y MAS	ASISTE					ASISTIO	NUNCA ASISTIO	% ASISTENCIA	
		TOTAL	NIVEL DE ENSEÑANZA						ACTUAL	TOTAL
			PREESCOLAR	PRIMARIO	SECUNDARIO	SUPERIOR O UNIVERSITARIO				
TIERRA DEL FUEGO										
TOTAL	23 917	5 249	613	3 502	1 076	58	18 055	613	21,9	97,4
5 - 9	2 586	2 316	613	1 703			59	211	89,6	91,8
10 - 14	1 791	1 644		1 391	253		135	12	91,8	99,3
15 - 19	2 823	843		207	629	7	1 955	25	29,9	99,1
20 - 24	3 366	155		52	81	22	3 190	21	4,6	99,4
25 - 29	3 318	88		34	41	13	3 203	27	2,7	99,2
30 - 34	2 838	67		31	27	9	2 728	43	2,4	98,5
35 - 39	2 028	37		18	16	3	1 953	38	1,8	98,1
40 - 44	1 525	32		24	7	1	1 461	32	2,1	97,9
45 - 49	1 085	28		17	9	2	1 025	32	2,6	97,1
50 Y MAS	2 557	39		25	13	1	2 346	172	1,5	93,3
VARONES	14 851	2 767	304	1 840	595	28	11 736	348	18,6	97,7
MUJERES	9 066	2 482	309	1 662	481	30	6 319	265	27,4	97,1
URBANA	21 110	4 811	572	3 266	924	49	15 801	498	22,8	97,6
5 - 9	2 398	2 160	572	1 588			55	183	90,1	92,4
10 - 14	1 675	1 536		1 323	213		129	10	91,7	99,4
15 - 19	2 585	745		194	544	7	1 819	21	28,8	99,2
20 - 24	2 962	133		46	68	19	2 812	17	4,5	99,4
25 - 29	2 855	73		25	37	11	2 767	15	2,6	99,5
30 - 34	2 445	55		26	22	7	2 358	32	2,2	98,7
35 - 39	1 751	35		17	15	3	1 686	30	2,0	98,3
40 - 44	1 329	26		20	5	1	1 279	24	2,0	98,2
45 - 49	924	16		8	8		883	25	1,7	97,3
50 Y MAS	2 186	32		19	12	1	2 013	141	1,5	93,5
VARONES	12 680	2 462	284	1 701	455	22	9 961	257	19,4	98,0
MUJERES	8 430	2 349	288	1 565	469	27	5 840	241	27,9	97,1
RURAL	2 807	438	41	236	152	9	2 254	115	15,6	95,9
5 - 9	188	156	41	115			4	28	83,0	85,1
10 - 14	116	108		68	40		6	2	93,1	98,3
15 - 19	238	98		13	85		136	4	41,2	98,3
20 - 24	404	22		6	13	3	378	4	5,4	99,0
25 - 29	463	15		9	4	2	436	12	3,2	97,4
30 - 34	393	12		5	5	2	370	11	3,1	97,2
35 - 39	277	2		1	1		267	8	0,7	97,1
40 - 44	196	6		4	2		182	8	3,1	95,9
45 - 49	161	12		9	1	2	142	7	7,5	95,7
50 Y MAS	371	7		6	1		333	31	1,9	91,6
VARONES	2 171	305	20	139	140	6	1 775	91	14,0	95,8
MUJERES	636	133	21	97	12	3	479	24	20,9	96,2

Cuadro E.3 - Asistencia a la enseñanza primaria por edad, sexo, zona urbana o rural y origen

EDAD, SEXO, ZONA URBANA O RURAL Y ORIGEN	POBLACION DE 6 AÑOS Y MAS	ASISTENCIA TOTAL	ASISTE	ASISTIO		TOTAL	ASIST. TOTAL	ASISTE	ASISTIO	
				INCOMPLETO	COMPLETO	%	%	%	INCOMPLETO %	COMPLETO %
CAPITAL FEDERAL										
TOTAL	2 674 334	2 616 924	269 440	272 971	2 074 513	100,0	97,9	10,1	10,2	77,6
6	36 666	24 239	23 689	550		100,0	66,1	64,6	1,5	
7	36 435	35 288	35 424	864		100,0	99,6	97,2	2,4	
8	35 044	34 908	34 008	900		100,0	99,6	97,0	2,6	
9	34 835	34 759	33 813	946		100,0	99,8	97,1	2,7	
10 - 14	163 988	163 727	110 501	4 101	49 125	100,0	99,8	67,4	2,5	30,0
10	34 949	34 871	33 864	1 007		100,0	99,8	96,9	2,9	
11	33 046	32 997	32 020	977		100,0	99,9	96,9	3,0	
12	32 229	32 203	30 498	842	863	100,0	99,9	94,6	2,6	2,7
13	31 949	31 894	10 550	633	20 681	100,0	99,8	33,1	2,0	64,7
14	31 815	31 762	3 539	642	27 581	100,0	99,8	11,1	2,0	86,7
15 - 19	193 085	192 246	4 565	6 507	180 874	100,0	99,6	2,5	3,4	93,7
15	35 408	35 314	1 517	947	32 850	100,0	99,7	4,3	2,7	92,8
16	36 198	36 024	936	1 193	33 895	100,0	99,5	2,6	3,3	93,6
17	39 655	39 368	983	1 521	36 864	100,0	99,3	2,5	3,8	93,0
18	41 440	41 306	693	1 422	39 191	100,0	99,7	1,7	3,4	94,6
19	40 384	40 234	736	1 424	38 074	100,0	99,6	1,8	3,5	94,3
20 - 24	228 295	226 797	2 885	9 460	214 452	100,0	99,3	1,3	4,1	93,9
20	44 468	44 203	751	1 846	41 606	100,0	99,4	1,7	4,2	93,6
21	45 124	44 934	602	1 755	42 577	100,0	99,6	1,3	3,9	94,4
22	46 198	45 856	554	1 868	43 434	100,0	99,3	1,2	4,0	94,0
23	46 104	45 770	431	2 056	43 281	100,0	99,3	0,9	4,5	93,9
24	46 401	46 034	547	1 933	43 554	100,0	99,2	1,2	4,2	93,9
25 - 29	213 178	211 665	2 467	10 089	199 109	100,0	99,3	1,2	4,7	93,4
25	42 851	42 561	684	2 005	39 872	100,0	99,3	1,6	4,7	93,0
26	41 796	41 543	362	1 900	39 281	100,0	99,4	0,9	4,5	94,0
27	43 050	42 708	388	1 970	40 150	100,0	99,2	1,4	4,6	93,3
28	43 950	43 631	452	2 114	41 065	100,0	99,3	1,0	4,8	93,4
29	41 531	41 222	351	2 100	38 741	100,0	99,3	0,9	5,1	93,3
30 - 34	209 536	208 029	2 287	11 723	194 019	100,0	99,3	1,1	5,6	92,6
35 - 39	186 986	185 557	2 840	12 216	170 501	100,0	99,2	1,5	6,5	91,2
40 - 44	166 678	165 296	1 950	13 309	150 037	100,0	99,2	1,2	8,0	90,0
45 - 49	180 775	178 785	1 561	17 756	159 468	100,0	98,9	0,9	9,8	88,2
50 Y MAS	988 833	954 628	13 150	184 550	756 928	100,0	96,5	1,3	18,7	76,5
VARONES	1 201 447	1 180 255	133 006	102 569	944 680	100,0	98,2	11,1	8,5	78,6
MUJERES	1 472 887	1 436 669	136 434	170 402	1 129 833	100,0	97,5	9,3	11,6	76,7
URBANA	2 674 334	2 616 924	269 440	272 971	2 074 513	100,0	97,9	10,1	10,2	77,6
ARGENTINOS	2 285 425	2 251 463	257 637	196 847	1 796 979	100,0	98,5	11,3	8,6	78,6
EXTRANJEROS	388 909	365 461	11 803	76 124	277 534	100,0	94,0	3,0	19,6	71,4

Cuadro E.3 - Asistencia a la enseñanza primaria por edad, sexo, zona urbana o rural y origen

EDAD, SEXO, ZONA URBANA O RURAL Y ORIGEN	POBLACION DE 6 AÑOS Y MAS	ASISTENCIA TOTAL	ASISTE	ASISTIO		TOTAL	ASIST. TOTAL	ASISTE	ASISTIO	
				INCOMPLETO	COMPLETO	%	%	%	INCOMPLETO %	COMPLETO %
BUENOS AIRES										
TOTAL	9 452 147	9 075 572	1 534 378	2 099 834	5 441 360	100,0	96,0	16,2	22,2	57,6
6	202 520	130 457	128 732	1 725		100,0	64,4	63,6	0,9	
7	204 114	200 895	196 832	4 063		100,0	98,4	96,4	2,0	
8	208 240	206 194	201 451	4 743		100,0	99,0	96,7	2,3	
9	205 169	203 889	198 726	5 163		100,0	99,4	96,9	2,5	
10 - 14	912 355	906 903	667 256	36 090	203 557	100,0	99,4	73,1	4,0	22,3
10	198 095	196 616	190 624	5 992		100,0	99,3	96,2	3,0	
11	187 400	186 403	180 741	5 662		100,0	99,5	96,4	3,0	
12	180 849	179 971	170 967	6 856	2 148	100,0	99,5	94,5	3,8	1,2
13	173 083	172 095	88 674	7 321	76 100	100,0	99,4	51,2	4,2	44,0
14	172 928	171 818	36 250	10 259	125 309	100,0	99,4	21,0	5,9	72,5
15 - 19	871 190	864 633	34 071	77 839	752 723	100,0	99,2	3,9	8,9	86,4
15	175 285	174 306	15 936	13 243	145 127	100,0	99,4	9,1	7,6	82,8
16	172 068	171 025	7 337	15 040	148 648	100,0	99,4	4,3	8,7	86,4
17	177 827	176 422	4 049	15 981	156 392	100,0	99,2	2,3	9,0	87,9
18	176 739	175 217	3 478	16 756	154 983	100,0	99,1	2,0	9,5	87,7
19	169 271	167 663	3 271	16 819	147 573	100,0	99,1	1,9	9,9	87,2
20 - 24	856 017	846 124	12 183	103 236	730 705	100,0	98,8	1,4	12,1	85,4
20	169 962	168 318	2 524	17 509	148 285	100,0	99,0	1,5	10,3	87,2
21	167 640	165 902	2 390	18 332	145 180	100,0	99,0	1,4	10,9	86,6
22	171 169	169 153	2 222	20 606	146 325	100,0	98,8	1,3	12,0	85,5
23	175 632	173 251	2 685	23 042	147 524	100,0	98,6	1,5	13,1	84,0
24	171 614	169 500	2 362	23 747	143 391	100,0	98,8	1,4	13,8	83,6
25 - 29	829 763	816 088	12 527	136 346	667 215	100,0	98,4	1,5	16,4	80,4
25	170 037	167 309	2 790	24 113	140 406	100,0	98,4	1,6	14,2	82,6
26	162 099	159 651	2 259	25 211	132 181	100,0	98,5	1,4	15,6	81,5
27	167 619	165 136	2 663	27 400	135 053	100,0	98,5	1,6	16,3	80,6
28	166 143	162 929	2 338	28 990	131 601	100,0	98,1	1,4	17,4	79,2
29	163 865	161 063	2 457	30 632	127 974	100,0	98,3	1,5	18,7	78,1
30 - 34	795 801	779 086	12 677	169 741	596 668	100,0	97,9	1,6	21,3	75,0
35 - 39	699 100	681 547	12 113	178 903	490 531	100,0	97,5	1,7	25,6	70,2
40 - 44	633 572	614 749	11 626	180 959	422 164	100,0	97,0	1,8	28,6	66,6
45 - 49	616 579	595 937	7 143	203 593	385 221	100,0	96,7	1,2	33,0	62,5
50 Y MAS	2 417 727	2 229 050	39 041	997 433	1 192 576	100,0	92,2	1,6	41,3	49,3
VARONES	4 665 817	4 496 664	780 255	989 636	2 726 773	100,0	96,4	16,7	21,2	58,4
MUJERES	4 786 330	4 578 908	754 123	1 110 198	2 714 587	100,0	95,7	15,8	23,2	56,7
URBANA	8 803 374	8 469 925	1 428 889	1 880 526	5 160 510	100,0	96,2	16,2	21,4	58,6
RURAL	648 773	605 647	105 489	219 308	280 850	100,0	93,4	16,3	33,8	43,3
ARGENTINOS	8 518 507	8 212 765	1 491 433	1 819 112	4 902 220	100,0	96,4	17,5	21,4	57,5
EXTRANJEROS	933 640	862 807	42 945	280 722	539 140	100,0	92,4	4,6	30,1	57,7

Cuadro E.3 - Asistencia a la enseñanza primaria por edad, sexo, zona urbana o rural y origen

EDAD, SEXO, ZONA URBANA O RURAL Y ORIGEN	POBLACION DE 6 AÑOS Y MAS	ASISTENCIA TOTAL	ASISTE	ASISTIO		TOTAL %	ASIST. TOTAL %	ASISTE %	ASISTIO	
				INCOMPLETO	COMPLETO				INCOM-PLETO %	COM-PLETO %
19 PARTIDOS G.B.A.										
TOTAL	5 919 374	5 691 807	987 622	1 233 730	3 470 455	100,0	96,2	16,7	20,8	58,6
6	129 305	82 335	81 219	1 116		100,0	63,7	62,8	0,9	
7	131 628	129 209	126 311	2 898		100,0	98,2	96,0	2,2	
8	135 199	133 624	130 143	3 481		100,0	98,8	96,3	2,6	
9	134 264	133 267	129 651	3 616		100,0	99,3	96,6	2,7	
10 - 14	586 335	582 435	429 898	24 700	127 837	100,0	99,3	73,3	4,2	21,8
10	128 006	126 889	122 663	4 226		100,0	99,1	95,8	3,3	
11	120 984	120 329	116 372	3 957		100,0	99,5	96,2	3,3	
12	115 565	114 968	108 856	4 716	1 396	100,0	99,5	94,2	4,1	1,2
13	110 707	109 975	57 743	4 979	47 253	100,0	99,3	52,2	4,5	42,7
14	111 053	110 274	24 264	6 822	79 188	100,0	99,3	21,8	6,1	71,3
15 - 19	551 893	547 633	22 116	48 914	476 603	100,0	99,2	4,0	8,9	86,4
15	110 611	109 999	10 643	8 372	90 984	100,0	99,4	9,6	7,6	82,3
16	109 009	108 300	4 755	9 293	94 249	100,0	99,3	4,4	8,5	86,5
17	113 856	112 918	2 650	10 036	100 232	100,0	99,2	2,3	8,8	88,0
18	112 213	111 258	2 211	10 451	98 596	100,0	99,1	2,0	9,3	87,9
19	106 204	105 158	1 854	10 762	92 542	100,0	99,0	1,7	10,1	87,1
20 - 24	553 113	546 642	8 068	67 070	471 484	100,0	98,8	1,5	12,1	85,2
20	108 625	107 595	1 638	11 155	94 802	100,0	99,1	1,5	10,3	87,3
21	105 359	107 193	1 557	12 087	93 549	100,0	98,9	1,4	11,2	86,3
22	110 905	109 635	1 426	13 201	95 008	100,0	98,9	1,3	11,9	85,7
23	114 180	112 589	1 834	15 225	95 530	100,0	98,6	1,6	13,3	83,7
24	111 044	109 630	1 633	15 402	92 595	100,0	98,7	1,5	13,9	83,4
25 - 29	534 427	525 346	8 475	89 149	427 722	100,0	98,3	1,6	16,7	80,0
25	109 901	108 069	1 921	15 552	90 596	100,0	98,3	1,7	14,2	82,4
26	104 102	102 444	1 516	16 512	84 416	100,0	98,4	1,5	15,9	81,1
27	108 228	106 577	1 868	18 011	86 698	100,0	98,5	1,7	16,6	80,1
28	107 052	104 978	1 512	19 155	84 311	100,0	98,1	1,4	17,9	78,8
29	105 144	103 278	1 658	19 919	81 701	100,0	98,2	1,6	18,9	77,7
30 - 34	507 432	496 533	8 525	109 861	378 147	100,0	97,9	1,7	21,7	74,5
35 - 39	442 734	431 508	7 875	114 760	308 873	100,0	97,5	1,8	25,9	69,8
40 - 44	396 933	385 039	7 539	111 965	265 535	100,0	97,0	1,9	28,2	66,9
45 - 49	366 209	373 318	4 474	121 670	247 374	100,0	96,7	1,2	31,5	64,0
50 Y MAS	1 429 902	1 324 918	23 308	534 530	767 080	100,0	92,7	1,6	37,4	53,6
VARONES	2 900 051	2 803 622	499 823	565 370	1 738 429	100,0	96,7	17,2	19,5	59,9
MUJERES	3 019 323	2 888 185	487 799	668 360	1 732 026	100,0	95,7	16,2	22,1	57,4
URBANA	5 872 089	5 647 914	978 933	1 219 750	3 449 231	100,0	96,2	16,7	20,8	58,7
RURAL	47 285	43 893	8 689	13 980	21 224	100,0	92,8	18,4	29,6	44,9
ARGENTINOS	5 193 581	5 018 174	954 077	1 023 831	3 040 266	100,0	96,6	18,4	19,7	58,5
EXTRANJEROS	725 793	673 633	33 545	209 899	430 189	100,0	92,8	4,6	28,9	59,3

Cuadro E.3 - Asistencia a la enseñanza primaria por edad, sexo, zona urbana o rural y origen

EDAD, SEXO, ZONA URBANA O RURAL Y ORIGEN	POBLACION DE 6 AÑOS Y MAS	ASISTENCIA TOTAL	ASISTE	ASISTIO		TOTAL	ASIST. TOTAL	ASISTE	ASISTIO	
				INCOMPLETO	COMPLETO	%	%	%	INCOMPLETO %	COMPLETO %
RESTO DE BUENOS AIRES										
TOTAL	3 532 773	3 383 765	546 756	866 104	1 970 905	100,0	95,8	15,5	24,5	55,8
6	73 215	48 122	47 513	609		100,0	65,7	64,9	0,8	
7	72 486	71 686	70 521	1 165		100,0	98,9	97,3	1,6	
8	73 041	72 570	71 308	1 262		100,0	99,4	97,6	1,7	
9	70 903	70 622	69 075	1 547		100,0	99,6	97,4	2,2	
10 - 14	326 020	324 468	237 358	11 390	75 720	100,0	99,5	72,8	3,5	23,2
10	70 089	69 727	67 961	1 766		100,0	99,5	97,0	2,5	
11	66 416	66 074	64 369	1 705		100,0	99,5	96,9	2,6	
12	65 264	65 003	62 111	2 140	752	100,0	99,6	95,2	3,3	1,2
13	62 376	62 120	30 931	2 342	28 847	100,0	99,6	49,6	3,8	46,2
14	61 873	61 544	11 966	3 437	46 121	100,0	99,5	19,4	5,6	74,5
15 - 19	319 297	317 000	11 955	28 925	276 120	100,0	99,3	3,7	9,1	86,5
15	64 674	64 307	5 293	4 871	54 143	100,0	99,4	8,2	7,5	83,7
16	63 059	62 725	2 579	5 747	54 399	100,0	99,5	4,1	9,1	86,3
17	63 971	63 504	1 399	5 945	56 160	100,0	99,3	2,2	9,3	87,8
18	64 526	63 959	1 267	6 305	56 387	100,0	99,1	2,0	9,8	87,4
19	63 067	62 505	1 417	6 057	55 031	100,0	99,1	2,2	9,6	87,3
20 - 24	302 904	299 482	4 095	36 166	259 221	100,0	98,9	1,4	11,9	85,6
20	61 337	60 723	886	6 354	53 483	100,0	99,0	1,4	10,4	87,2
21	59 281	58 709	833	6 245	51 631	100,0	99,0	1,4	10,5	87,1
22	60 264	59 518	796	7 405	51 317	100,0	98,8	1,3	12,3	85,2
23	61 452	60 662	851	7 817	51 994	100,0	98,7	1,4	12,7	84,6
24	60 570	59 870	729	8 345	50 796	100,0	98,8	1,2	13,8	83,9
25 - 29	295 336	290 742	4 052	47 197	239 493	100,0	98,4	1,4	16,0	81,1
25	60 136	59 240	869	8 561	49 810	100,0	98,5	1,4	14,2	82,8
26	57 997	57 207	743	8 699	47 765	100,0	98,6	1,3	15,0	82,4
27	59 391	58 559	815	9 389	48 355	100,0	98,6	1,4	15,8	81,4
28	59 091	57 951	826	9 835	47 290	100,0	98,1	1,4	16,6	80,0
29	58 721	57 785	799	10 713	46 273	100,0	98,4	1,4	18,2	78,8
30 - 34	288 369	282 553	4 152	59 880	218 521	100,0	98,0	1,4	20,8	75,8
35 - 39	256 366	250 039	4 238	64 143	181 658	100,0	97,5	1,7	25,0	70,9
40 - 44	236 639	229 710	4 087	68 994	156 629	100,0	97,1	1,7	29,2	66,2
45 - 49	230 370	222 639	2 669	81 923	138 047	100,0	96,6	1,2	35,6	59,9
50 Y MAS	987 825	904 132	15 733	462 903	425 496	100,0	91,5	1,6	46,9	43,1
VARONES	1 765 766	1 693 042	280 432	424 266	988 344	100,0	95,9	15,9	24,0	56,0
MUJERES	1 767 007	1 690 723	266 324	441 838	982 561	100,0	95,7	15,1	25,0	55,6
URBANA	2 931 285	2 822 011	449 956	660 776	1 711 279	100,0	96,3	15,4	22,5	58,4
RURAL	601 488	561 754	96 800	205 328	259 626	100,0	93,4	16,1	34,1	43,2
ARGENTINOS	3 324 926	3 194 591	537 356	795 281	1 861 954	100,0	96,1	16,2	23,9	56,0
EXTRANJEROS	207 847	189 174	9 400	70 823	108 951	100,0	91,0	4,5	34,1	52,4

Cuadro E.3 - Asistencia a la enseñanza primaria por edad, sexo, zona urbana o rural y origen

EDAD, SEXO, ZONA URBANA O RURAL Y ORIGEN	POBLACION DE 6 AÑOS Y MAS	ASISTENCIA TOTAL	ASISTE	ASISTIO		TOTAL %	ASIST. TOTAL %	ASISTE %	ASISTIO	
				INCOMPLETO	COMPLETO				INCOMPLETO %	COMPLETO %
CATAMARCA										
TOTAL	171 962	162 559	39 786	43 425	79 348	100,0	94,5	23,1	25,3	46,1
6	5 159	3 498	3 456	42		100,0	67,8	67,0	0,8	
7	4 996	4 805	4 745	60		100,0	96,2	95,0	1,2	
8	4 951	4 879	4 806	73		100,0	98,5	97,1	1,5	
9	4 835	4 768	4 700	68		100,0	98,6	97,2	1,4	
10 - 14	22 967	22 733	16 762	784	5 187	100,0	99,0	81,7	3,4	13,9
10	5 067	5 012	4 925	87		100,0	98,9	97,2	1,7	
11	4 545	4 502	4 390	112		100,0	99,1	96,6	2,5	
12	4 605	4 567	4 278	124	165	100,0	99,2	92,9	2,7	3,6
13	4 434	4 385	3 105	164	1 116	100,0	98,9	70,0	3,7	25,2
14	4 316	4 267	2 064	297	1 906	100,0	98,9	47,8	6,9	44,2
15 - 19	18 898	18 530	1 869	2 788	13 873	100,0	98,1	9,9	14,8	73,4
15	4 187	4 131	1 046	491	2 594	100,0	98,7	25,0	11,7	62,0
16	4 053	3 976	549	571	2 856	100,0	98,1	13,5	14,1	70,5
17	3 573	3 503	160	545	2 798	100,0	98,0	4,5	15,3	78,3
18	3 851	3 766	71	668	3 027	100,0	97,8	1,8	17,3	78,6
19	3 234	3 154	43	513	2 598	100,0	97,5	1,3	15,9	80,3
20 - 24	16 020	15 640	135	3 027	12 478	100,0	97,6	0,8	18,9	77,9
20	3 352	3 285	30	630	2 625	100,0	98,0	0,9	18,8	78,3
21	3 032	2 973	29	561	2 383	100,0	98,1	1,0	18,5	78,6
22	3 262	3 163	27	556	2 580	100,0	97,0	0,8	17,0	79,1
23	3 279	3 208	27	657	2 524	100,0	97,8	0,8	20,0	77,0
24	3 095	3 011	22	623	2 366	100,0	97,3	0,7	20,1	76,4
25 - 29	14 995	14 549	131	3 287	11 131	100,0	97,0	0,9	21,9	74,2
25	3 181	3 105	24	665	2 416	100,0	97,6	0,8	20,9	76,0
26	3 015	2 931	31	614	2 286	100,0	97,2	1,0	20,4	75,8
27	2 895	2 808	29	620	2 159	100,0	97,0	1,0	21,4	74,6
28	3 072	2 961	21	725	2 215	100,0	96,4	0,7	23,6	72,1
29	2 832	2 744	26	663	2 055	100,0	96,9	0,9	23,4	72,6
30 - 34	13 089	12 580	147	3 722	8 711	100,0	96,1	1,1	28,4	66,6
35 - 39	11 227	10 677	127	3 774	6 776	100,0	95,1	1,1	33,6	60,4
40 - 44	9 358	8 931	121	3 506	5 304	100,0	95,1	1,3	37,3	56,5
45 - 49	9 096	8 619	123	3 924	4 572	100,0	94,8	1,4	43,1	50,3
50 Y MAS	36 341	32 350	664	18 370	13 316	100,0	89,0	1,8	50,5	36,6
VARONES	84 712	80 446	20 356	21 811	38 279	100,0	95,0	24,0	25,7	45,2
MUJERES	87 250	82 113	19 430	21 614	41 069	100,0	94,1	22,3	24,8	47,1
URBANA	99 477	95 848	21 061	18 502	56 285	100,0	96,4	21,2	18,6	56,6
RURAL	72 485	66 711	18 725	24 923	23 063	100,0	92,0	25,8	34,4	31,8
ARGENTINOS	170 805	161 450	39 750	43 194	78 506	100,0	94,5	23,3	25,3	46,0
EXTRANJEROS	1 157	1 109	36	231	842	100,0	95,9	3,1	20,0	72,8

Población de 6 años y más

Cuadro E.3 - Asistencia a la enseñanza primaria por edad, sexo, zona urbana o rural y origen

EDAD, SEXO, ZONA URBANA O RURAL Y ORIGEN	POBLACION DE 6 AÑOS Y MAS	ASISTENCIA TOTAL	ASISTE	ASISTIO		TOTAL	ASIST. TOTAL	ASISTE	ASISTIO	
				INCOMPLETO	COMPLETO	%	%	%	INCOMPLETO %	COMPLETO %
CORDOBA										
TOTAL	2 091 691	1 985 039	336 255	547 839	1 100 945	100,0	94,9	16,1	26,2	52,6
6	45 584	30 351	29 842	509		100,0	66,6	65,5	1,1	
7	44 966	44 338	43 608	730		100,0	98,6	97,0	1,6	
8	44 974	44 530	43 696	834		100,0	99,0	97,2	1,9	
9	44 057	43 758	42 860	898		100,0	99,3	97,3	2,0	
10 - 14	207 927	206 371	149 639	10 555	45 977	100,0	99,3	72,1	5,1	22,1
10	44 285	43 981	42 861	1 120		100,0	99,3	96,8	2,5	
11	42 637	42 341	41 060	1 281		100,0	99,3	96,3	3,0	
12	40 578	40 279	37 219	1 659	1 401	100,0	99,3	91,7	4,1	3,5
13	40 495	40 184	19 857	2 415	17 912	100,0	99,2	49,0	6,0	44,2
14	39 932	39 566	8 842	4 080	26 664	100,0	99,1	22,1	10,2	66,8
15 - 19	206 855	204 379	8 532	25 503	170 344	100,0	98,8	4,1	12,3	82,3
15	41 520	41 082	4 391	4 911	31 780	100,0	98,9	10,6	11,8	76,5
16	41 820	41 380	1 961	5 410	34 009	100,0	98,9	4,7	12,9	81,3
17	41 662	41 151	827	5 336	34 988	100,0	98,8	2,0	12,8	84,0
18	41 644	41 027	681	5 259	35 087	100,0	98,5	1,6	12,6	84,3
19	40 209	39 739	672	4 587	34 480	100,0	98,8	1,7	11,4	85,8
20 - 24	193 033	189 919	1 510	27 503	160 906	100,0	98,4	0,8	14,2	83,4
20	39 570	39 019	329	5 231	33 459	100,0	98,6	0,8	13,2	84,6
21	37 692	37 120	213	4 834	32 073	100,0	98,5	0,6	12,8	85,1
22	38 770	38 139	304	5 568	32 247	100,0	98,4	0,8	14,4	83,2
23	38 942	38 227	328	5 899	32 000	100,0	98,2	0,8	15,1	82,2
24	38 059	37 414	336	5 951	31 127	100,0	98,3	0,9	15,6	81,8
25 - 29	183 776	179 993	1 485	32 955	145 553	100,0	97,9	0,8	17,9	79,2
25	37 577	36 806	273	6 071	30 462	100,0	97,9	0,7	16,2	81,1
26	35 846	35 152	287	6 073	28 792	100,0	98,1	0,8	16,9	80,3
27	37 004	36 346	305	6 526	29 515	100,0	98,2	0,8	17,6	79,8
28	36 576	35 755	317	6 920	28 518	100,0	97,8	0,9	18,9	78,0
29	36 773	35 934	303	7 365	28 266	100,0	97,7	0,8	20,0	76,9
30 - 34	170 585	165 708	1 578	40 760	123 370	100,0	97,1	0,9	23,9	72,3
35 - 39	151 544	146 799	1 665	42 843	102 291	100,0	96,9	1,1	28,3	67,5
40 - 44	136 501	131 345	1 646	44 307	85 392	100,0	96,2	1,2	32,5	62,6
45 - 49	132 652	126 361	1 389	54 532	70 440	100,0	95,3	1,0	41,1	53,1
50 Y MAS	529 237	471 187	8 605	265 910	196 672	100,0	89,0	1,6	50,2	37,2
VARONES	1 025 040	974 366	170 531	260 745	543 090	100,0	95,1	16,6	25,4	53,0
MUJERES	1 066 651	1 010 673	165 724	287 094	557 855	100,0	94,8	15,5	26,9	52,3
URBANA	1 690 052	1 618 741	265 426	391 023	962 292	100,0	95,8	15,7	23,1	56,9
RURAL	401 639	366 298	70 829	156 816	138 653	100,0	91,2	17,6	39,0	34,5
ARGENTINOS	2 030 411	1 929 336	333 959	527 020	1 068 357	100,0	95,0	16,4	26,0	52,6
EXTRANJEROS	61 280	55 703	2 296	20 819	32 588	100,0	90,9	3,7	34,0	53,2

Cuadro E.3 - Asistencia a la enseñanza primaria por edad, sexo, zona urbana o rural y origen

EDAD, SEXO, ZONA URBANA O RURAL Y ORIGEN	POBLACION DE 6 AÑOS Y MAS	ASISTENCIA TOTAL	ASISTE	ASISTIO		TOTAL	ASIST. TOTAL	ASISTE	ASISTIO	
				INCOMPLETO	COMPLETO	%	%	%	INCOMPLETO %	COMPLETO %
CORRIENTES										
TOTAL	553 263	495 862	131 508	157 622	206 732	100,0	89,6	23,8	28,5	37,4
6	15 783	10 079	9 916	163		100,0	63,9	62,8	1,0	
7	15 672	14 475	14 198	277		100,0	92,4	90,6	1,8	
8	16 418	15 679	15 329	350		100,0	95,5	93,4	2,1	
9	15 172	14 745	14 389	356		100,0	97,2	94,8	2,3	
10 - 14	75 878	74 242	61 976	4 565	7 701	100,0	97,8	81,7	6,0	10,1
10	15 940	15 568	15 094	494		100,0	97,8	94,7	3,1	
11	15 188	14 922	14 415	507		100,0	98,2	94,9	3,3	
12	15 306	15 006	13 993	702	311	100,0	98,0	91,4	4,6	2,0
13	14 669	14 312	10 557	1 021	2 704	100,0	97,6	72,2	7,0	18,4
14	14 775	14 414	7 887	1 841	4 686	100,0	97,6	53,4	12,5	31,7
15 - 19	69 393	66 827	9 577	16 128	41 122	100,0	96,3	13,8	23,2	59,3
15	14 937	14 466	4 677	2 772	6 817	100,0	96,8	32,7	18,6	45,6
16	14 185	13 658	2 332	3 437	7 889	100,0	96,3	16,4	24,2	55,6
17	13 173	12 708	933	3 193	8 582	100,0	96,5	7,1	24,2	65,1
18	13 549	12 966	570	3 532	8 864	100,0	95,7	4,2	26,1	65,4
19	13 549	13 029	865	3 194	8 970	100,0	96,2	6,4	23,6	66,2
20 - 24	54 143	51 369	909	15 150	35 310	100,0	94,9	1,7	28,0	65,2
20	11 102	10 571	219	3 013	7 339	100,0	95,2	2,0	27,1	66,1
21	10 606	10 160	201	2 713	7 246	100,0	95,8	1,9	25,6	68,3
22	11 025	10 471	134	3 129	7 208	100,0	95,0	1,2	28,4	65,4
23	10 828	10 220	157	3 193	6 870	100,0	94,4	1,4	29,5	63,4
24	10 582	9 947	198	3 102	6 647	100,0	94,0	1,9	29,3	62,8
25 - 29	48 429	45 067	665	15 147	29 255	100,0	93,1	1,4	31,3	60,4
25	10 750	10 105	141	3 193	6 771	100,0	94,0	1,3	29,7	63,0
26	9 805	9 199	125	2 972	6 102	100,0	93,8	1,3	30,3	62,2
27	9 588	8 957	138	2 970	5 849	100,0	93,4	1,4	31,0	61,0
28	9 445	8 677	129	3 096	5 452	100,0	91,9	1,4	32,8	57,7
29	8 841	8 129	132	2 916	5 081	100,0	91,9	1,5	33,0	57,5
30 - 34	40 330	36 615	614	13 953	22 048	100,0	90,8	1,5	34,6	54,7
35 - 39	34 335	30 628	500	13 249	16 879	100,0	89,2	1,5	38,6	49,2
40 - 44	31 074	27 293	565	13 073	13 655	100,0	87,8	1,8	42,1	43,9
45 - 49	27 697	24 240	498	12 571	11 171	100,0	86,9	1,8	45,1	40,0
50 Y MAS	108 739	84 603	2 372	52 640	29 591	100,0	77,8	2,2	48,4	27,2
VARONES	273 287	247 480	66 168	77 558	101 754	100,0	90,6	24,9	28,4	37,2
MUJERES	279 976	248 382	63 340	80 064	104 978	100,0	88,7	22,6	28,6	37,5
URBANA	359 205	334 420	77 851	83 105	173 464	100,0	93,1	21,7	23,1	48,3
RURAL	194 058	161 442	53 657	74 517	33 268	100,0	83,2	27,6	38,4	17,1
ARGENTINOS	544 543	487 942	131 111	154 878	201 953	100,0	89,6	24,1	28,4	37,1
EXTRANJEROS	8 720	7 920	397	2 744	4 779	100,0	90,8	4,6	31,5	54,8

Población de 6 años y más

Cuadro E.3 - Asistencia a la enseñanza primaria por edad, sexo, zona urbana o rural y origen

EDAD, SEXO, ZONA URBANA O RURAL Y ORIGEN	POBLACION DE 6 AÑOS Y MAS	ASISTENCIA TOTAL	ASISTE	ASISTIO		TOTAL %	ASIST. TOTAL %	ASISTE %	ASISTIO	
				INCOMPLETO	COMPLETO				INCOMPLETO %	COMPLETO %
CHACO										
TOTAL	576 370	492 938	123 796	175 459	193 683	100,0	85,5	21,5	30,4	33,6
6	18 415	8 989	8 653	136		100,0	48,8	48,1	0,7	
7	17 275	14 879	14 519	360		100,0	86,1	84,0	2,1	
8	17 664	16 049	15 484	565		100,0	90,9	87,7	3,2	
9	16 702	15 557	14 961	596		100,0	93,1	89,6	3,6	
10 - 14	80 780	76 164	58 599	8 278	9 287	100,0	94,3	72,5	10,2	11,5
10	16 996	15 893	15 119	774		100,0	93,5	89,0	4,6	
11	16 006	15 198	14 204	994		100,0	95,0	88,7	6,2	
12	16 264	15 448	13 738	1 332	378	100,0	94,9	84,4	8,2	2,3
13	15 566	14 679	9 434	2 060	3 185	100,0	94,3	60,6	13,2	20,5
14	15 928	14 946	6 104	3 118	5 724	100,0	93,8	38,3	19,6	35,9
15 - 19	70 725	65 183	5 978	19 957	39 248	100,0	92,2	8,5	28,2	55,5
15	16 279	15 057	3 294	4 149	7 614	100,0	92,5	20,2	25,5	46,8
16	15 312	14 077	1 437	4 427	8 213	100,0	91,9	9,4	28,9	53,6
17	13 893	12 799	654	4 037	8 108	100,0	92,1	4,7	29,1	58,4
18	14 032	12 870	372	4 155	8 343	100,0	91,7	2,7	29,6	59,5
19	11 209	10 380	221	3 189	6 970	100,0	92,6	2,0	28,5	62,2
20 - 24	61 165	55 393	976	18 852	35 565	100,0	90,6	1,6	30,8	58,1
20	12 893	11 748	248	3 839	7 661	100,0	91,1	1,9	29,8	59,4
21	11 758	10 642	199	3 383	7 260	100,0	92,2	1,7	28,8	61,7
22	12 389	11 339	197	3 872	7 270	100,0	90,1	1,6	30,8	57,7
23	12 432	11 206	160	4 023	7 023	100,0	90,1	1,3	32,4	56,5
24	11 493	10 258	172	3 735	6 351	100,0	89,3	1,5	32,5	55,3
25 - 29	53 506	47 137	727	17 742	28 668	100,0	88,1	1,4	33,2	53,6
25	11 800	10 557	166	3 747	6 644	100,0	89,5	1,4	31,8	56,3
26	10 606	9 434	140	3 472	5 822	100,0	88,9	1,3	32,7	54,9
27	10 895	9 600	146	3 427	6 027	100,0	88,1	1,3	31,5	55,3
28	10 264	8 942	145	3 572	5 225	100,0	87,1	1,4	34,8	50,9
29	9 941	8 604	130	3 524	4 950	100,0	86,6	1,3	35,4	49,8
30 - 34	42 782	36 817	661	15 711	20 445	100,0	86,1	1,5	36,7	47,8
35 - 39	37 440	31 956	567	15 131	16 258	100,0	85,4	1,5	40,4	43,4
40 - 44	33 791	28 146	512	14 747	12 887	100,0	83,3	1,5	43,6	38,1
45 - 49	30 018	24 749	391	14 415	9 943	100,0	82,4	1,3	48,0	33,1
50 Y MAS	96 107	71 919	1 568	48 969	21 382	100,0	74,8	1,6	51,0	22,2
VARONES	292 196	253 744	63 820	91 195	98 729	100,0	86,8	21,8	31,2	33,8
MUJERES	284 174	239 194	59 976	84 264	84 954	100,0	84,2	21,1	29,7	33,4
URBANA	354 501	321 155	72 114	90 685	158 356	100,0	90,6	20,3	25,6	44,7
RURAL	221 869	171 783	51 682	84 774	35 327	100,0	77,4	23,3	38,2	15,9
ARGENTINOS	559 393	478 574	123 297	167 358	187 919	100,0	85,6	22,0	29,9	33,6
EXTRANJEROS	16 977	14 364	499	8 101	5 764	100,0	84,6	2,9	47,7	34,0

Cuadro E.3 - Asistencia a la enseñanza primaria por edad, sexo, zona urbana o rural y origen

EDAD, SEXO, ZONA URBANA O RURAL Y ORIGEN	POBLACION DE 6 AÑOS Y MAS	ASISTENCIA TOTAL	ASISTE	ASISTIO		TOTAL	ASIST. TOTAL	ASISTE	ASISTIO	
				INCOMPLETO	COMPLETO	%	%	%	INCOMPLETO %	COMPLETO %
CHUBUT										
TOTAL	218 616	201 465	44 761	49 168	107 536	100,0	92,2	20,5	22,5	49,2
6	6 286	3 894	3 835	59		100,0	61,9	61,0	0,9	
7	6 267	5 965	5 840	125		100,0	95,2	93,2	2,0	
8	6 049	5 883	5 727	156		100,0	97,3	94,7	2,6	
9	5 836	5 715	5 564	151		100,0	97,9	95,3	2,6	
10 - 14	25 552	25 091	19 545	1 733	3 813	100,0	98,2	76,5	6,8	14,9
10	5 658	5 548	5 358	190		100,0	98,1	94,7	3,4	
11	5 164	5 088	4 872	216		100,0	98,5	94,3	4,2	
12	5 074	4 988	4 615	287	86	100,0	98,3	91,0	5,7	1,7
13	4 830	4 727	2 911	402	1 414	100,0	97,9	60,3	8,3	29,3
14	4 826	4 740	1 789	638	2 313	100,0	98,2	37,1	13,2	47,9
15 - 19	24 860	24 270	1 949	4 328	17 993	100,0	97,6	7,8	17,4	72,4
15	4 738	4 648	850	801	2 997	100,0	97,7	17,9	16,8	63,0
16	4 744	4 624	364	870	3 390	100,0	97,5	7,7	18,3	71,5
17	4 449	4 337	157	840	3 340	100,0	97,5	3,5	18,9	75,1
18	4 976	4 859	177	952	3 730	100,0	97,6	3,6	19,1	75,0
19	5 933	5 802	401	865	4 536	100,0	97,8	6,8	14,6	76,5
20 - 24	21 726	20 921	347	4 374	16 200	100,0	96,3	1,6	20,1	74,6
20	4 310	4 145	106	851	3 188	100,0	96,2	2,5	19,7	74,0
21	4 125	4 006	60	800	3 146	100,0	97,1	1,5	19,4	76,3
22	4 366	4 189	63	864	3 262	100,0	95,9	1,4	19,8	74,7
23	4 511	4 320	60	944	3 316	100,0	95,8	1,3	20,9	73,5
24	4 414	4 261	58	915	3 288	100,0	96,5	1,3	20,7	74,5
25 - 29	22 286	21 241	347	4 715	16 179	100,0	95,3	1,6	21,2	72,6
25	4 487	4 286	85	891	3 310	100,0	95,5	1,9	19,9	73,8
26	4 393	4 203	69	910	3 224	100,0	95,7	1,6	20,7	73,4
27	4 540	4 347	58	983	3 306	100,0	95,7	1,3	21,7	72,8
28	4 652	4 407	62	998	3 347	100,0	94,7	1,3	21,5	71,9
29	4 214	3 998	73	933	2 992	100,0	94,9	1,7	22,1	71,0
30 - 34	19 874	18 631	316	4 939	13 376	100,0	93,7	1,6	24,9	67,3
35 - 39	17 157	15 933	286	5 031	10 616	100,0	92,9	1,7	29,3	61,9
40 - 44	14 410	13 151	259	4 730	8 162	100,0	91,3	1,8	32,8	56,6
45 - 49	12 187	10 997	186	4 329	6 482	100,0	90,2	1,5	35,5	53,2
50 Y MAS	36 126	29 773	560	14 498	14 715	100,0	82,4	1,6	40,1	40,7
VARONES	114 104	106 021	22 762	25 875	57 384	100,0	92,9	19,9	22,7	50,3
MUJERES	104 512	95 444	21 999	23 293	50 152	100,0	91,3	21,0	22,3	48,0
URBANA	177 579	167 611	36 374	35 561	95 676	100,0	94,4	20,5	20,0	53,9
RURAL	41 037	33 854	8 387	13 607	11 860	100,0	82,5	20,4	33,2	28,9
ARGENTINOS	188 544	173 651	42 917	36 259	92 475	100,0	92,1	22,8	20,3	49,0
EXTRANJEROS	30 072	27 814	1 844	10 909	15 061	100,0	92,5	6,1	36,3	50,1

Población de 6 años y más

Cuadro E.3 - Asistencia a la enseñanza primaria por edad, sexo, zona urbana o rural y origen

EDAD, SEXO, ZONA URBANA O RURAL Y ORIGEN	POBLACION DE 6 AÑOS Y MAS	ASISTENCIA TOTAL	ASISTE	ASISTIO		TOTAL %	ASIST. TOTAL %	ASISTE %	ASISTIO	
				INCOMPLETO	COMPLETO				INCOMPLETO %	COMPLETO %
ENTRE RIOS										
TOTAL	777 364	730 234	147 506	246 696	336 032	100,0	93,9	19,0	31,7	43,2
6	18 983	12 614	12 426	188		100,0	66,4	65,5	1,0	
7	19 022	18 606	18 375	231		100,0	97,8	96,6	1,2	
8	19 976	19 710	19 387	323		100,0	98,7	97,1	1,6	
9	18 783	18 585	18 211	374		100,0	98,9	97,0	2,0	
10 - 14	88 273	87 296	67 473	4 991	14 832	100,0	98,9	76,4	5,7	16,8
10	18 603	18 418	17 897	521		100,0	99,0	96,2	2,8	
11	18 114	17 930	17 390	540		100,0	99,0	96,0	3,0	
12	17 464	17 230	16 189	745	296	100,0	98,7	92,7	4,3	1,7
13	16 918	16 724	10 311	1 212	5 201	100,0	98,9	60,9	7,2	30,7
14	17 174	16 994	5 686	1 973	9 335	100,0	99,0	33,1	11,5	54,4
15 - 19	84 933	83 634	5 637	14 970	63 027	100,0	98,5	6,6	17,6	74,2
15	17 913	17 681	2 865	2 803	12 013	100,0	98,7	16,0	15,6	67,1
16	18 057	17 731	1 179	3 192	13 360	100,0	98,2	6,5	17,7	74,0
17	16 309	16 029	531	2 912	12 586	100,0	98,3	3,3	17,9	77,2
18	16 403	16 188	425	3 123	12 640	100,0	98,7	2,6	19,0	77,1
19	16 251	16 005	637	2 940	12 428	100,0	98,5	3,9	18,1	76,5
20 - 24	69 325	67 788	654	15 387	51 747	100,0	97,8	0,9	22,2	74,6
20	14 473	14 190	127	2 826	11 237	100,0	98,0	0,9	19,5	77,6
21	13 448	13 191	107	2 769	10 315	100,0	98,1	0,8	20,6	76,7
22	13 903	13 580	135	3 144	10 301	100,0	97,7	1,0	22,6	74,1
23	13 892	13 574	114	3 267	10 193	100,0	97,7	0,8	23,5	73,4
24	13 609	13 253	171	3 381	9 701	100,0	97,4	1,3	24,8	71,3
25 - 29	65 445	63 524	588	18 525	44 411	100,0	97,1	0,9	28,3	67,9
25	13 590	13 250	132	3 607	9 511	100,0	97,5	1,0	26,5	70,0
26	13 205	12 797	113	3 519	9 165	100,0	96,9	0,9	26,6	69,4
27	12 883	12 519	155	3 472	8 892	100,0	97,2	1,2	27,0	69,0
28	12 923	12 508	74	3 826	8 608	100,0	96,8	0,6	29,6	66,6
29	12 844	12 450	114	4 101	8 235	100,0	96,9	0,9	31,9	64,1
30 - 34	60 568	58 319	772	21 859	35 688	100,0	96,3	1,3	36,1	58,9
35 - 39	53 260	51 073	553	22 736	27 784	100,0	95,9	1,0	42,7	52,2
40 - 44	48 561	46 300	536	22 312	23 452	100,0	95,3	1,1	45,9	48,3
45 - 49	44 889	42 544	431	22 549	19 564	100,0	94,8	1,0	50,2	43,6
50 Y MAS	185 326	160 241	2 463	102 251	55 527	100,0	86,5	1,3	55,2	30,0
VARONES	383 719	360 804	75 750	121 768	163 286	100,0	94,0	19,7	31,7	42,6
MUJERES	393 645	369 430	71 756	124 928	172 746	100,0	93,8	18,2	31,7	43,9
URBANA	534 989	509 561	99 440	141 957	268 164	100,0	95,2	18,6	26,5	50,1
RURAL	242 375	220 673	48 066	104 739	67 868	100,0	91,0	19,8	43,2	28,0
ARGENTINOS	764 090	718 339	146 656	242 354	329 329	100,0	94,0	19,2	31,7	43,1
EXTRANJEROS	13 274	11 895	850	4 342	6 703	100,0	89,6	6,4	32,7	50,5

Cuadro E.3 - Asistencia a la enseñanza primaria por edad, sexo, zona urbana o rural y origen

EDAD, SEXO, ZONA URBANA O RURAL Y ORIGEN	POBLACION DE 6 AÑOS Y MAS	ASISTENCIA TOTAL	ASISTE	ASISTIO		TOTAL	ASIST. TOTAL	ASISTE	ASISTIO	
				INCOMPLETO	COMPLETO	%	%	%	INCOMPLETO %	COMPLETO %
FORMOSA										
TOTAL	241 973	216 806	60 401	69 379	87 026	100,0	89,6	25,0	28,7	36,0
6	8 078	4 867	4 773	94		100,0	60,3	59,1	1,2	
7	7 571	6 864	6 687	177		100,0	90,7	88,3	2,3	
8	7 922	7 464	7 245	219		100,0	94,2	91,5	2,8	
9	7 344	7 085	6 858	227		100,0	96,5	93,4	3,1	
10 - 14	36 378	35 465	29 147	2 499	3 819	100,0	97,5	80,1	6,9	10,5
10	7 641	7 392	7 103	289		100,0	96,7	93,0	3,8	
11	7 185	7 033	6 734	299		100,0	97,9	93,7	4,2	
12	7 498	7 318	6 732	404	182	100,0	97,6	89,8	5,4	2,4
13	6 999	6 850	5 005	596	1 249	100,0	97,9	71,5	8,5	17,8
14	7 055	6 872	3 573	911	2 388	100,0	97,4	50,6	12,9	33,8
15 - 19	29 601	28 541	3 372	6 712	18 457	100,0	96,4	11,4	22,7	62,4
15	6 905	6 691	1 899	1 370	3 422	100,0	96,9	27,5	19,8	49,6
16	6 510	6 279	795	1 478	4 006	100,0	96,5	12,2	22,7	61,5
17	5 648	5 452	315	1 328	3 809	100,0	96,5	5,6	23,5	67,4
18	5 997	5 747	197	1 484	4 066	100,0	95,8	3,3	24,7	67,8
19	4 541	4 372	166	1 052	3 154	100,0	96,3	3,7	23,2	69,5
20 - 24	24 433	23 060	441	6 918	15 701	100,0	94,4	1,8	28,3	64,3
20	5 037	4 764	116	1 381	3 267	100,0	94,6	2,3	27,4	64,9
21	4 520	4 291	79	1 130	3 082	100,0	94,9	1,7	25,0	68,2
22	4 941	4 657	65	1 346	3 226	100,0	94,3	1,7	27,2	65,3
23	5 173	4 871	66	1 597	3 188	100,0	94,2	1,7	30,9	61,6
24	4 762	4 477	75	1 464	2 938	100,0	94,0	1,6	30,7	61,7
25 - 29	22 035	20 434	347	6 903	13 184	100,0	92,7	1,6	31,3	59,8
25	4 657	4 368	74	1 365	2 929	100,0	93,8	1,6	29,3	62,9
26	4 383	4 130	66	1 329	2 735	100,0	94,2	1,5	30,3	62,4
27	4 284	4 022	68	1 305	2 649	100,0	93,9	1,6	30,5	61,8
28	4 453	4 006	73	1 422	2 511	100,0	90,0	1,6	31,9	56,4
29	4 258	3 908	66	1 482	2 360	100,0	91,8	1,6	34,8	55,4
30 - 34	18 446	16 699	285	6 649	9 765	100,0	90,5	1,5	36,0	52,9
35 - 39	16 028	14 289	247	6 963	7 079	100,0	89,2	1,5	43,4	44,2
40 - 44	14 103	12 381	222	6 371	5 788	100,0	87,8	1,6	45,2	41,0
45 - 49	12 223	10 508	184	5 996	4 328	100,0	86,0	1,5	49,1	35,4
50 Y MAS	37 611	29 149	593	19 651	8 905	100,0	77,1	1,6	52,0	23,6
VARONES	122 467	111 667	31 427	35 184	45 056	100,0	91,2	25,7	28,7	36,8
MUJERES	119 506	105 139	28 974	34 195	41 970	100,0	88,0	24,2	28,6	35,1
URBANA	136 329	128 015	31 405	30 687	65 923	100,0	93,9	23,0	22,5	48,4
RURAL	105 644	88 791	28 996	38 692	21 103	100,0	84,0	27,4	36,6	20,0
ARGENTINOS	209 538	190 046	58 876	52 886	78 284	100,0	90,7	28,1	25,2	37,4
EXTRANJEROS	32 435	26 760	1 525	16 493	8 742	100,0	82,5	4,7	50,8	27,0

Población de 6 años y más

Cuadro E.3 - Asistencia a la enseñanza primaria por edad, sexo, zona urbana o rural y origen

EDAD, SEXO, ZONA URBANA O RURAL Y ORIGEN	POBLACION DE 6 AÑOS Y MAS	ASISTENCIA TOTAL	ASISTE	ASISTIO		TOTAL	ASIST. TOTAL	ASISTE	ASISTIO	
				INCOMPLETO	COMPLETO	%	%	%	INCOMPLETO %	COMPLETO %
JUJUY										
TOTAL	330 916	299 414	86 282	82 387	130 745	100,0	90,5	26,1	24,9	39,5
6	11 288	7 121	7 033	88		100,0	63,1	62,3	0,8	
7	10 557	10 175	9 983	192		100,0	96,4	94,6	1,8	
8	11 039	10 863	10 720	143		100,0	98,4	97,1	1,3	
9	10 471	10 377	10 181	196		100,0	99,1	97,2	1,9	
10 - 14	46 200	45 860	39 116	1 709	5 035	100,0	99,3	84,7	3,7	10,9
10	10 359	10 281	10 077	204		100,0	99,2	97,3	2,0	
11	9 564	9 488	9 260	228		100,0	99,2	96,8	2,4	
12	9 386	9 323	8 927	292	104	100,0	99,3	95,1	3,1	1,1
13	8 515	8 459	6 401	366	1 692	100,0	99,3	75,2	4,3	19,9
14	8 376	8 309	4 451	619	3 239	100,0	99,2	53,1	7,4	38,7
15 - 19	38 009	37 493	5 079	5 901	26 513	100,0	98,6	13,4	15,5	69,8
15	8 422	8 340	2 685	975	4 680	100,0	99,0	31,9	11,6	55,6
16	8 073	7 975	1 253	1 153	5 569	100,0	98,8	15,5	14,3	69,0
17	7 631	7 542	604	1 161	5 777	100,0	98,8	7,9	15,2	75,7
18	7 470	7 336	304	1 447	5 585	100,0	98,2	4,1	19,4	74,8
19	6 413	6 300	233	1 165	4 902	100,0	98,2	3,6	18,2	76,4
20 - 24	32 087	31 127	670	7 624	22 833	100,0	97,0	2,1	23,8	71,2
20	6 383	6 221	123	1 390	4 708	100,0	97,5	1,9	21,8	73,8
21	6 167	6 005	132	1 277	4 596	100,0	97,4	2,1	20,7	74,5
22	6 596	6 417	111	1 646	4 660	100,0	97,3	1,7	25,0	70,6
23	6 623	6 401	133	1 716	4 552	100,0	96,6	2,0	25,9	68,7
24	6 318	6 083	171	1 595	4 317	100,0	96,3	2,7	25,2	68,3
25 - 29	31 253	29 806	663	8 753	20 390	100,0	95,4	2,1	28,0	65,2
25	6 690	6 430	164	1 746	4 520	100,0	96,1	2,5	26,1	67,6
26	6 185	5 933	116	1 568	4 249	100,0	95,9	1,9	25,4	68,7
27	6 254	5 970	134	1 739	4 097	100,0	95,5	2,1	27,8	65,5
28	6 292	5 952	129	1 906	3 917	100,0	94,6	2,1	30,3	62,3
29	5 832	5 521	120	1 794	3 607	100,0	94,7	2,1	30,8	61,8
30 - 34	27 715	25 788	511	9 345	15 932	100,0	93,0	1,8	33,7	57,5
35 - 39	23 316	20 954	485	8 994	11 475	100,0	89,9	2,1	38,6	49,2
40 - 44	20 017	17 468	443	8 167	8 858	100,0	87,3	2,2	40,8	44,3
45 - 49	17 851	14 873	339	7 880	6 654	100,0	83,3	1,9	44,1	37,3
50 Y MAS	51 113	37 509	1 059	23 395	13 055	100,0	73,4	2,1	45,8	25,5
VARONES	164 940	154 319	43 702	43 724	66 893	100,0	93,6	26,5	26,5	40,6
MUJERES	165 976	145 095	42 580	38 663	63 852	100,0	87,4	25,7	23,3	38,5
URBANA	244 768	227 454	61 310	52 999	113 143	100,0	92,9	25,0	21,7	46,2
RURAL	86 148	71 960	24 972	29 388	17 600	100,0	83,5	29,0	34,1	20,4
ARGENTINOS	297 202	276 133	84 099	68 824	123 210	100,0	92,9	28,3	23,2	41,5
EXTRANJEROS	33 714	23 281	2 183	13 563	7 535	100,0	69,1	6,5	40,2	22,3

Cuadro E.3 - Asistencia a la enseñanza primaria por edad, sexo, zona urbana o rural y origen

EDAD, SEXO, ZONA URBANA O RURAL Y ORIGEN	POBLACION DE 6 AÑOS Y MAS	ASISTENCIA TOTAL	ASISTE	ASISTIO		TOTAL	ASIST. TOTAL	ASISTE	ASISTIO	
				INCOMPLETO	COMPLETO	%	%	%	INCOMPLETO %	COMPLETO %
LA PAMPA										
TOTAL	180 194	167 316	29 238	47 423	90 655	100,0	92,9	16,2	26,3	50,3
6	4 121	2 564	2 524	40		100,0	62,2	61,2	1,0	
7	4 164	4 045	3 984	61		100,0	97,1	95,7	1,5	
8	4 068	3 990	3 914	76		100,0	98,1	96,2	1,9	
9	3 945	3 900	3 801	99		100,0	98,9	96,3	2,5	
10 - 14	18 175	17 949	12 943	1 226	3 780	100,0	98,8	71,2	6,7	20,8
10	3 817	3 775	3 674	101		100,0	98,9	96,3	2,6	
11	3 669	3 631	3 493	138		100,0	99,0	95,2	3,8	
12	3 673	3 635	3 378	205	52	100,0	99,0	92,0	5,6	1,4
13	3 426	3 374	1 959	508	1 407	100,0	98,5	48,4	9,0	41,1
14	3 590	3 534	739	474	2 321	100,0	98,4	20,6	13,2	64,7
15 - 19	17 202	16 874	553	2 806	13 515	100,0	98,1	3,2	16,3	78,6
15	3 603	3 530	254	562	2 714	100,0	98,0	7,0	15,6	75,3
16	3 559	3 500	93	638	2 769	100,0	98,3	2,6	17,9	77,8
17	3 442	3 374	54	565	2 755	100,0	98,0	1,6	16,4	80,0
18	3 451	3 385	52	555	2 778	100,0	98,1	1,5	16,1	80,5
19	3 147	3 085	100	486	2 499	100,0	98,0	3,2	15,4	79,4
20 - 24	15 711	15 267	171	2 849	12 247	100,0	97,2	1,1	18,1	78,0
20	3 136	3 058	31	524	2 503	100,0	97,5	1,0	16,7	79,8
21	3 048	2 983	26	536	2 421	100,0	97,9	0,9	17,6	79,4
22	3 082	2 990	35	558	2 397	100,0	97,0	1,1	18,1	77,8
23	3 228	3 121	40	628	2 453	100,0	96,7	1,2	19,5	76,0
24	3 217	3 115	39	603	2 473	100,0	96,8	1,2	18,7	76,9
25 - 29	15 799	15 237	188	3 196	11 853	100,0	96,4	1,2	20,2	75,0
25	3 307	3 203	36	613	2 554	100,0	96,9	1,1	18,5	77,2
26	3 092	2 998	36	614	2 348	100,0	97,0	1,2	19,9	75,9
27	3 075	2 954	29	612	2 313	100,0	96,1	0,9	19,9	75,2
28	3 192	3 073	30	706	2 317	100,0	96,3	1,6	22,1	72,6
29	3 133	3 009	37	651	2 321	100,0	96,0	1,2	20,8	74,1
30 - 34	15 510	14 806	171	3 758	10 877	100,0	95,5	1,1	24,2	70,1
35 - 39	14 197	13 614	168	3 897	9 549	100,0	95,9	1,2	27,4	67,3
40 - 44	12 286	11 672	142	3 622	7 908	100,0	95,0	1,2	29,5	64,4
45 - 49	11 043	10 317	113	3 944	6 260	100,0	93,4	1,0	35,7	56,7
50 Y MAS	43 973	37 061	566	21 849	14 666	100,0	84,3	1,3	49,7	33,4
VARONES	92 974	86 342	14 799	25 266	46 277	100,0	92,9	15,9	27,2	49,8
MUJERES	87 220	80 974	14 439	22 157	44 378	100,0	92,8	16,6	25,4	50,9
URBANA	116 519	110 059	19 327	26 694	64 038	100,0	94,5	16,6	22,9	55,0
RURAL	63 675	57 257	9 911	20 729	26 617	100,0	89,9	15,6	32,6	41,8
ARGENTINOS	174 563	162 478	29 042	45 048	88 388	100,0	93,1	16,6	25,8	50,6
EXTRANJEROS	5 631	4 838	196	2 375	2 267	100,0	85,9	3,5	42,2	40,3

Población de 6 años y más

Cuadro E.3 - Asistencia a la enseñanza primaria por edad, sexo, zona urbana o rural y origen

EDAD, SEXO, ZONA URBANA O RURAL Y ORIGEN	POBLACION DE 6 AÑOS Y MAS	ASISTENCIA TOTAL	ASISTE	ASISTIO		TOTAL %	ASIST. TOTAL %	ASISTE %	ASISTIO	
				INCOMPLETO	COMPLETO				INCOMPLETO %	COMPLETO %
LA RIOJA										
TOTAL	135 898	128 919	30 042	32 081	66 796	100,0	94,9	22,1	23,6	49,2
6	3 937	2 484	2 457	27		100.0	63.1	62,4	0,7	
7	3 810	3 671	3 613	58		100.0	96,4	94,8	1,5	
8	3 809	3 748	3 694	54		100,0	98,4	97,0	1,4	
9	3 734	3 683	3 620	63		100.0	98,6	96,9	1,7	
10 - 14	17 692	17 550	14 228	659	2 663	100,0	99.2	80,4	3,7	15,1
10	3 767	3 739	3 671	68		100,0	99,3	97,5	1,8	
11	3 547	3 517	3 435	82		100,0	99,2	96,8	2,3	
12	3 621	3 592	3 398	92	102	100,0	99,2	93,8	2,5	2,8
13	3 279	3 252	2 231	150	871	100,0	99,2	68,0	4,6	26,6
14	3 478	3 450	1 493	267	1 690	100,0	99,2	42,9	7,7	48,6
15 - 19	15 487	15 256	1 352	2 158	11 746	100,0	98,5	8,7	13,9	75,8
15	3 308	3 270	735	400	2 135	100,0	98,9	22,2	12,1	64,5
16	3 297	3 258	363	457	2 438	100,0	98,8	11,0	13,9	73,9
17	2 988	2 946	137	437	2 372	100,0	98,6	4,6	14,6	79,4
18	3 113	3 055	61	488	2 506	100,0	98,1	2,0	15,7	80,4
19	2 779	2 727	56	376	2 295	100,0	98,1	2,0	13,5	82,6
20 - 24	12 432	12 211	124	2 061	10 026	100,0	98,1	1,0	16,6	80,5
20	2 683	2 633	30	428	2 180	100,0	98,3	1,1	16,0	81,3
21	2 434	2 401	25	358	2 018	100,0	98,6	1,0	14,7	82,9
22	2 557	2 496	34	411	2 051	100,0	97,6	1,3	16,1	80,2
23	2 443	2 392	21	468	1 903	100,0	97,9	0,9	19,2	77,9
24	2 335	2 284	14	396	1 874	100,0	97,8	0,6	17,0	80,3
25 - 29	11 959	11 629	103	2 091	9 435	100,0	97,2	0,9	17,5	78,9
25	2 523	2 458	25	390	2 043	100,0	97,4	1,0	15,5	81,0
26	2 322	2 274	15	406	1 853	100,0	97,9	0,6	17,5	79,8
27	2 456	2 387	20	408	1 959	100,0	97,2	0,8	16,6	79,8
28	2 375	2 313	16	448	1 849	100,0	97,4	0,7	18,9	77,9
29	2 283	2 197	27	439	1 731	100,0	96,2	1,2	19,2	75,8
30 - 34	10 691	10 394	104	2 610	7 680	100,0	97,2	1,0	24,4	71,8
35 - 39	9 046	8 737	79	2 572	6 086	100,0	96,6	0,9	28,4	67,3
40 - 44	7 922	7 575	100	2 607	4 868	100,0	95,6	1,3	32,9	61,4
45 - 49	7 417	7 078	75	2 919	4 084	100,0	95,4	1,0	39,4	55,1
50 Y MAS	27 942	24 903	493	14 202	10 208	100,0	89,1	1,8	50,8	36,5
VARONES	67 233	63 824	15 324	16 190	32 310	100,0	94,9	22,8	24,1	48,1
MUJERES	68 665	65 095	14 718	15 891	34 486	100,0	94,8	21,4	23,1	50,2
URBANA	83 707	80 761	17 182	14 333	49 246	100,0	96,5	20,5	17,1	58,8
RURAL	52 191	48 158	12 860	17 748	17 550	100,0	92,3	24,6	34,0	33,6
ARGENTINOS	134 676	127 811	29 963	31 791	66 057	100,0	94,9	22,2	23,6	49,0
EXTRANJEROS	1 222	1 108	79	290	739	100,0	90,7	6,5	23,7	60,5

Cuadro E.3 - Asistencia a la enseñanza primaria por edad, sexo, zona urbana o rural y origen

EDAD, SEXO, ZONA URBANA O RURAL Y ORIGEN	POBLACION DE 6 AÑOS Y MAS	ASISTENCIA TOTAL	ASISTE	ASISTIO		TOTAL	ASIST. TOTAL	ASISTE	ASISTIO	
				INCOMPLETO	COMPLETO	%	%	%	INCOMPLETO %	COMPLETO %
MENDOZA										
TOTAL	1 022 118	961 322	176 902	270 858	513 562	100,0	94,1	17,3	26,5	50,2
6	25 892	15 668	15 413	255		100,0	60,5	59,5	1,0	
7	24 835	23 905	23 406	499		100,0	96,3	94,2	2,0	
8	24 715	24 225	23 571	654		100,0	98,0	95,4	2,6	
9	24 630	24 269	23 507	762		100,0	98,5	95,4	3,1	
10 - 14	108 398	106 836	79 483	6 860	20 493	100,0	98,6	73,3	6,3	18,9
10	23 749	23 367	22 538	829		100,0	98,4	94,9	3,5	
11	21 709	21 429	20 612	817		100,0	98,7	94,9	3,8	
12	21 531	21 239	19 760	1 253	226	100,0	98,6	91,8	5,8	1,0
13	21 170	20 688	11 429	1 678	7 781	100,0	98,7	54,0	7,9	36,8
14	20 239	19 913	5 144	2 283	12 486	100,0	98,4	25,4	11,3	61,7
15 - 19	102 320	100 454	4 372	15 930	80 152	100,0	98,2	4,3	15,6	78,3
15	20 219	19 866	2 310	2 942	14 614	100,0	98,3	11,4	14,6	72,3
16	20 375	20 055	1 035	3 178	15 842	100,0	98,4	5,1	15,6	77,8
17	20 756	20 408	420	3 363	16 625	100,0	98,3	2,0	16,2	80,1
18	20 997	20 538	310	3 346	16 882	100,0	97,8	1,5	15,9	80,4
19	19 973	19 587	297	3 101	16 189	100,0	98,1	1,5	15,5	81,1
20 - 24	96 451	94 234	840	17 626	75 768	100,0	97,7	0,9	18,3	78,6
20	19 360	18 942	166	3 273	15 503	100,0	97,8	0,9	16,9	80,1
21	19 092	18 700	160	3 369	15 151	100,0	97,9	0,9	17,6	79,4
22	19 323	18 865	166	3 467	15 232	100,0	97,6	0,9	17,9	78,8
23	19 710	19 259	139	3 819	15 301	100,0	97,7	0,7	19,4	77,6
24	18 966	18 468	189	3 698	14 581	100,0	97,4	1,0	19,5	76,9
25 - 29	95 209	92 322	818	20 112	71 392	100,0	97,0	0,9	21,1	75,0
25	19 844	19 275	165	3 854	15 236	100,0	97,1	0,9	19,4	76,8
26	18 640	18 097	133	3 810	14 154	100,0	97,1	0,7	20,4	75,9
27	19 494	18 910	159	4 132	14 619	100,0	97,0	0,8	21,2	75,0
28	19 283	18 679	152	4 305	14 222	100,0	96,9	0,8	22,3	73,8
29	17 948	17 361	159	4 011	13 161	100,0	96,7	1,1	22,3	73,3
30 - 34	88 350	85 126	781	23 295	61 050	100,0	96,4	0,9	26,4	69,1
35 - 39	76 244	72 857	705	24 543	47 609	100,0	95,6	0,9	32,2	62,4
40 - 44	65 179	61 798	629	23 753	37 416	100,0	94,8	1,0	36,4	57,4
45 - 49	62 912	59 080	635	26 951	31 494	100,0	93,9	1,0	42,8	50,1
50 Y MAS	226 983	200 548	2 742	109 618	88 188	100,0	88,4	1,2	48,3	38,9
VARONES	498 752	469 835	89 650	127 426	252 759	100,0	94,2	18,0	25,5	50,7
MUJERES	523 366	491 487	87 252	143 432	260 803	100,0	93,9	16,7	27,4	49,8
URBANA	711 526	683 696	116 380	153 359	413 957	100,0	96,1	16,4	21,6	58,2
RURAL	310 592	277 626	60 522	117 499	99 605	100,0	89,4	19,5	37,8	32,1
ARGENTINOS	956 246	902 590	171 896	248 181	482 511	100,0	94,4	18,0	26,0	50,5
EXTRANJEROS	65 872	58 732	5 004	22 677	31 051	100,0	89,2	7,6	34,4	47,1

Cuadro E.3 - Asistencia a la enseñanza primaria por edad, sexo, zona urbana o rural y origen

EDAD, SEXO, ZONA URBANA O RURAL Y ORIGEN	POBLACION DE 6 AÑOS Y MAS	ASISTENCIA TOTAL	ASISTE	ASISTIO		TOTAL	ASIST. TOTAL	ASISTE	ASISTIO	
				INCOMPLETO	COMPLETO	%	%	%	INCOMPLETO %	COMPLETO %
MISIONES										
TOTAL	481 442	440 474	119 596	150 091	170 787	100,0	91,5	24,8	31,2	35,5
6	15 594	10 049	9 860	189		100,0	64,4	63,2	1,2	
7	15 151	14 096	13 746	350		100,0	93,0	90,7	2,3	
8	15 366	14 789	14 359	430		100,0	96,1	93,3	2,8	
9	14 667	14 330	13 901	429		100,0	97,7	94,8	2,9	
10 - 14	69 930	68 611	55 650	5 385	7 376	100,0	98,1	79,9	7,7	10,5
10	15 013	14 729	14 236	493		100,0	98,1	94,8	3,3	
11	13 837	13 594	13 051	543		100,0	98,2	94,3	3,9	
12	14 143	13 910	12 872	772	266	100,0	98,4	91,0	5,5	1,9
13	13 498	13 252	9 384	1 245	2 623	100,0	98,2	69,5	9,2	19,4
14	13 439	13 126	6 307	2 332	4 487	100,0	97,7	46,9	17,4	33,4
15 - 19	61 271	59 274	6 500	17 893	34 881	100,0	96,7	10,6	29,2	56,9
15	13 755	13 405	3 440	3 487	6 478	100,0	97,5	25,0	25,4	47,1
16	13 376	12 953	1 614	3 977	7 362	100,0	96,8	12,1	29,7	55,0
17	12 312	11 912	625	3 720	7 567	100,0	96,8	5,1	30,2	61,5
18	11 780	11 333	360	3 736	7 217	100,0	96,2	3,2	31,7	61,3
19	10 048	9 671	441	2 973	6 257	100,0	96,2	4,4	29,6	62,3
20 - 24	50 275	47 722	954	17 130	29 638	100,0	94,9	1,9	34,1	59,0
20	10 625	10 150	211	3 377	6 562	100,0	95,5	2,0	31,8	61,8
21	9 709	9 313	196	3 157	5 960	100,0	95,9	2,0	32,5	61,4
22	10 252	9 729	199	3 582	5 948	100,0	94,9	1,9	34,9	58,0
23	10 275	9 761	160	3 697	5 884	100,0	95,0	1,6	36,0	57,3
24	9 414	8 769	166	3 317	5 284	100,0	93,1	1,8	35,2	56,1
25 - 29	44 107	41 191	749	15 626	24 816	100,0	93,4	1,7	35,4	56,3
25	9 773	9 186	189	3 249	5 748	100,0	94,0	1,9	33,2	58,8
26	8 692	8 161	153	3 066	4 942	100,0	93,9	1,8	35,3	56,9
27	8 626	8 025	148	2 956	4 921	100,0	93,0	1,7	34,3	57,0
28	8 751	8 107	111	3 198	4 798	100,0	92,6	1,3	36,5	54,8
29	8 265	7 712	148	3 157	4 407	100,0	93,3	1,8	38,2	53,3
30 - 34	36 858	33 920	676	15 013	18 231	100,0	92,0	1,8	40,7	49,5
35 - 39	31 555	28 654	571	14 215	13 868	100,0	90,8	1,8	45,0	43,9
40 - 44	28 768	25 876	616	13 338	11 922	100,0	89,9	2,1	46,4	41,4
45 - 49	24 359	21 623	333	12 245	9 045	100,0	88,8	1,4	50,3	37,1
50 Y MAS	73 521	60 339	1 481	37 848	21 010	100,0	82,1	2,0	51,5	28,6
VARONES	244 276	226 394	62 346	75 650	88 398	100,0	92,7	25,5	31,0	36,2
MUJERES	237 166	214 080	57 250	74 441	82 389	100,0	90,3	24,1	31,4	34,7
URBANA	248 209	235 500	53 910	58 010	123 580	100,0	94,9	21,7	23,4	49,8
RURAL	233 233	204 974	65 686	92 081	47 207	100,0	87,9	28,2	39,5	20,2
ARGENTINOS	412 823	384 242	115 678	116 600	151 764	100,0	93,1	28,1	28,2	36,8
EXTRANJEROS	68 619	56 232	3 716	33 491	19 023	100,0	81,9	5,4	48,8	27,7

Cuadro E.3 - Asistencia a la enseñanza primaria por edad, sexo, zona urbana o rural y origen

EDAD, SEXO, ZONA URBANA O RURAL Y ORIGEN	POBLACION DE 6 AÑOS Y MAS	ASISTENCIA TOTAL	ASISTE	ASISTIO		TOTAL	ASIST. TOTAL	ASISTE	ASISTIO	
				INCOMPLETO	COMPLETO	%	%	%	INCOMPLETO %	COMPLETO %
NEUQUEN										
TOTAL	199 494	181 998	46 633	47 496	87 869	100,0	91,2	23,4	23,8	44,0
6	6 535	3 897	3 831	66		100,0	59,6	58,6	1,0	
7	6 305	5 972	5 844	128		100,0	94,7	92,7	2,0	
8	6 482	6 226	6 065	161		100,0	96,1	93,6	2,5	
9	6 108	5 962	5 800	162		100,0	97,6	95,0	2,7	
10 - 14	25 806	25 289	20 594	1 524	3 171	100,0	98,0	79,8	5,9	12,3
10	5 737	5 614	5 431	183		100,0	97,9	94,7	3,2	
11	5 387	5 275	5 082	193		100,0	97,9	94,3	3,6	
12	5 077	4 984	4 650	231	103	100,0	98,2	91,6	4,5	2,0
13	4 779	4 687	3 225	348	1 114	100,0	98,1	67,5	7,3	23,3
14	4 826	4 729	2 206	569	1 954	100,0	98,0	45,7	11,8	40,5
15 - 19	24 542	23 831	2 516	5 096	16 219	100,0	97,1	10,3	20,8	66,1
15	4 746	4 605	1 115	817	2 673	100,0	97,0	23,5	17,2	56,3
16	4 646	4 519	575	995	2 949	100,0	97,3	12,4	21,4	63,5
17	4 178	4 048	212	948	2 888	100,0	96,9	5,1	22,7	69,1
18	4 593	4 446	196	1 076	3 174	100,0	96,8	4,3	23,4	69,1
19	6 379	6 213	418	1 260	4 535	100,0	97,4	6,6	19,8	71,1
20 - 24	20 938	20 015	325	5 029	14 661	100,0	95,6	1,6	24,0	70,0
20	4 138	3 973	97	977	2 899	100,0	96,0	2,3	23,6	70,1
21	3 983	3 833	66	858	2 909	100,0	96,2	1,7	21,5	73,0
22	4 123	3 940	46	1 036	2 858	100,0	95,6	1,1	25,1	69,3
23	4 377	4 174	71	1 079	3 024	100,0	95,4	1,6	24,7	69,1
24	4 317	4 095	45	1 079	2 971	100,0	94,9	1,0	25,0	68,8
25 - 29	21 282	20 123	314	5 515	14 294	100,0	94,6	1,5	25,9	67,2
25	4 419	4 190	76	1 103	3 011	100,0	94,8	1,7	25,0	68,1
26	4 253	4 018	53	1 074	2 891	100,0	94,5	1,2	25,3	68,0
27	4 202	3 980	51	1 101	2 828	100,0	94,7	1,2	26,2	67,3
28	4 333	4 087	79	1 101	2 907	100,0	94,3	1,8	25,4	67,1
29	4 075	3 848	55	1 136	2 657	100,0	94,4	1,3	27,9	65,2
30 - 34	18 511	17 150	295	5 415	11 440	100,0	92,6	1,6	29,3	61,8
35 - 39	14 924	13 526	266	5 048	8 212	100,0	90,6	1,8	33,8	55,0
40 - 44	11 801	10 524	189	4 254	6 081	100,0	89,2	1,6	36,0	51,5
45 - 49	9 444	8 285	138	3 692	4 455	100,0	87,7	1,5	39,1	47,2
50 Y MAS	26 816	21 198	436	11 406	9 336	100,0	79,0	1,7	42,5	34,8
VARONES	103 617	95 369	23 882	24 400	47 087	100,0	92,0	23,0	23,5	45,4
MUJERES	95 877	86 629	22 751	23 096	40 782	100,0	90,4	23,7	24,1	42,5
URBANA	152 283	143 322	35 140	32 737	75 445	100,0	94,1	23,1	21,5	49,5
RURAL	47 211	38 676	11 493	14 759	12 424	100,0	81,9	24,3	31,3	26,3
ARGENTINOS	176 094	160 831	44 085	39 441	77 305	100,0	91,3	25,0	22,4	43,9
EXTRANJEROS	23 400	21 167	2 548	8 055	10 564	100,0	90,5	10,9	34,4	45,1

Población de 6 años y más

Cuadro E.3 - Asistencia a la enseñanza primaria por edad, sexo, zona urbana o rural y origen

EDAD, SEXO, ZONA URBANA O RURAL Y ORIGEN	POBLACION DE 6 AÑOS Y MAS	ASISTENCIA TOTAL	ASISTE	ASISTIO		TOTAL	ASIST. TOTAL	ASISTE	ASISTIO	
				INCOMPLETO	COMPLETO	%	%	%	INCOMPLETO %	COMPLETO %
RIO NEGRO										
TOTAL	319 238	290 584	68 365	83 205	139 014	100,0	91,0	21,4	26,1	43,5
6	9 468	6 163	6 057	106		100,0	65,1	64,0	1,1	
7	9 003	8 545	8 361	184		100,0	94,9	92,9	2,0	
8	9 071	8 758	8 495	263		100,0	96,5	93,7	2,9	
9	8 772	8 523	8 261	262		100,0	97,2	94,2	3,0	
10 - 14	39 269	38 383	30 456	2 695	5 232	100,0	97,7	77,6	6,9	13,3
10	8 734	8 537	8 243	294		100,0	97,7	94,4	3,4	
11	7 747	7 582	7 290	292		100,0	97,9	94,1	3,8	
12	7 901	7 742	7 190	453	99	100,0	98,0	91,0	5,7	1,3
13	7 444	7 259	4 724	656	1 879	100,0	97,5	63,5	8,8	25,2
14	7 443	7 263	3 009	1 000	3 254	100,0	97,6	40,4	13,4	43,7
15 - 19	34 909	33 834	2 963	7 352	23 519	100,0	96,9	8,5	21,1	67,4
15	7 668	7 441	1 644	1 382	4 415	100,0	97,0	21,4	18,0	57,6
16	7 114	6 887	651	1 598	4 638	100,0	96,8	9,2	22,5	65,2
17	7 606	7 388	336	1 573	5 479	100,0	97,1	4,4	20,7	72,0
18	6 893	6 653	181	1 539	4 933	100,0	96,5	2,6	22,3	71,6
19	5 628	5 465	151	1 260	4 054	100,0	97,1	2,7	22,4	72,0
20 - 24	30 900	29 611	647	7 849	21 115	100,0	95,8	2,1	25,4	68,3
20	6 054	5 817	163	1 476	4 178	100,0	96,1	2,7	24,4	69,0
21	5 767	5 555	125	1 415	4 015	100,0	96,3	2,2	24,5	69,6
22	6 295	6 016	134	1 595	4 287	100,0	95,6	2,1	25,3	68,1
23	6 363	6 111	110	1 698	4 303	100,0	96,0	1,7	26,7	67,6
24	6 421	6 112	115	1 665	4 332	100,0	95,2	1,8	25,9	67,5
25 - 29	31 868	30 212	613	8 536	21 063	100,0	94,8	1,9	26,8	66,1
25	6 542	6 251	137	1 722	4 392	100,0	95,6	2,1	26,3	67,1
26	6 369	6 036	117	1 666	4 251	100,0	94,8	1,8	26,2	66,7
27	6 405	6 084	124	1 658	4 302	100,0	95,0	1,9	25,9	67,2
28	6 486	6 111	132	1 767	4 212	100,0	94,2	2,0	27,2	64,9
29	6 066	5 730	103	1 721	3 906	100,0	94,5	1,7	28,4	64,4
30 - 34	29 501	27 471	501	9 065	17 885	100,0	93,1	1,7	30,8	60,6
35 - 39	24 575	22 382	370	8 552	13 460	100,0	91,1	1,5	34,8	54,8
40 - 44	20 451	18 297	336	7 830	10 131	100,0	89,5	1,6	38,3	49,5
45 - 49	17 346	15 366	274	7 117	7 975	100,0	88,6	1,6	41,0	46,0
50 Y MAS	54 105	43 039	1 031	23 374	18 634	100,0	79,5	1,9	43,2	34,4
VARONES	163 136	149 357	34 922	43 307	71 128	100,0	91,6	21,4	26,5	43,6
MUJERES	156 102	141 227	33 443	39 898	67 666	100,0	90,5	21,4	25,6	43,5
URBANA	229 612	215 924	48 990	53 196	113 738	100,0	94,0	21,3	23,2	49,5
RURAL	89 626	74 660	19 375	30 009	25 276	100,0	83,3	21,6	33,5	28,2
ARGENTINOS	267 446	243 668	63 260	63 258	117 350	100,0	91,2	23,7	23,7	43,9
EXTRANJEROS	51 792	46 716	5 105	19 947	21 664	100,0	90,2	9,9	38,5	41,8

Cuadro E.3 - Asistencia a la enseñanza primaria por edad, sexo, zona urbana o rural y origen

EDAD, SEXO, ZONA URBANA O RURAL Y ORIGEN	POBLACION DE 6 AÑOS Y MAS	ASISTENCIA TOTAL	ASISTE	ASISTIO		TOTAL	ASIST. TOTAL	ASISTE	ASISTIO	
				INCOMPLETO	COMPLETO	%	%	%	INCOM-PLETO %	COM-PLETO %
SALTA										
TOTAL	542 262	491 520	130 591	127 782	233 147	100,0	90,6	24,1	23,6	43,0
6	18 068	11 185	11 048	137		100,0	61,9	61,1	0,8	
7	16 679	15 752	15 503	249		100,0	94,4	92,9	1,5	
8	16 598	16 057	15 718	339		100,0	96,7	94,7	2,0	
9	16 556	16 169	15 864	305		100,0	97,7	95,8	1,8	
10 - 14	73 861	72 546	59 395	3 188	9 963	100,0	98,2	80,4	4,3	13,5
10	16 163	15 859	15 471	388		100,0	98,1	95,7	2,4	
11	14 944	14 718	14 283	435		100,0	98,5	95,6	2,9	
12	15 098	14 854	14 041	496	317	100,0	98,4	93,0	3,3	2,1
13	14 052	13 834	9 783	721	3 330	100,0	98,4	69,6	5,1	23,7
14	13 604	13 281	5 617	1 148	6 316	100,0	97,6	42,8	8,4	46,4
15 - 19	63 313	61 296	6 546	10 315	44 435	100,0	96,8	10,3	16,3	70,2
15	13 844	13 511	3 353	1 762	8 396	100,0	97,6	24,2	12,7	60,6
16	13 578	13 173	1 592	2 138	9 443	100,0	97,0	11,7	15,7	69,5
17	12 641	12 229	694	2 145	9 390	100,0	96,7	5,5	17,0	74,3
18	12 788	12 320	544	2 428	9 348	100,0	96,3	4,3	19,0	73,1
19	10 462	10 063	363	1 842	7 858	100,0	96,2	3,5	17,6	75,1
20 - 24	52 851	50 343	959	11 385	37 999	100,0	95,3	1,8	21,5	71,9
20	10 663	10 339	243	2 156	7 940	100,0	95,2	2,2	19,8	73,1
21	9 524	9 154	164	1 922	7 068	100,0	96,1	1,7	20,2	74,2
22	10 870	10 320	174	2 402	7 744	100,0	94,9	1,6	22,1	71,2
23	10 923	10 375	201	2 526	7 648	100,0	95,0	1,8	23,1	70,0
24	10 671	10 155	177	2 379	7 599	100,0	95,2	1,7	22,3	71,2
25 - 29	50 130	47 195	925	12 520	33 750	100,0	94,1	1,8	25,0	67,3
25	10 533	9 943	178	2 503	7 262	100,0	94,4	1,7	23,8	68,9
26	9 929	9 340	203	2 414	6 723	100,0	94,1	2,0	24,3	67,7
27	9 987	9 452	196	2 334	6 922	100,0	94,6	2,0	23,4	69,3
28	10 014	9 398	186	2 780	6 432	100,0	93,8	1,9	27,8	64,2
29	9 667	9 062	162	2 489	6 411	100,0	93,7	1,7	25,7	66,3
30 - 34	44 361	41 065	836	13 242	26 987	100,0	92,6	1,9	29,9	60,8
35 - 39	37 605	34 067	770	12 633	20 664	100,0	90,6	2,0	33,6	55,0
40 - 44	32 673	29 171	564	11 885	16 702	100,0	89,3	1,8	36,4	51,1
45 - 49	28 865	25 142	505	11 754	12 883	100,0	87,1	1,7	40,7	44,6
50 Y MAS	90 702	71 532	1 938	39 830	29 764	100,0	78,9	2,1	43,9	32,8
VARONES	269 116	248 012	66 367	66 029	115 616	100,0	92,2	24,7	24,5	43,0
MUJERES	273 146	243 508	64 224	61 753	117 531	100,0	89,1	23,5	22,6	43,0
URBANA	393 788	371 852	90 347	75 545	205 960	100,0	94,4	22,9	19,2	52,3
RURAL	148 474	119 668	40 244	52 237	27 187	100,0	80,6	27,1	35,2	18,3
ARGENTINOS	517 143	471 754	128 918	119 299	223 537	100,0	91,2	24,9	23,1	43,2
EXTRANJEROS	25 119	19 766	1 673	8 483	9 610	100,0	78,7	6,7	33,8	38,3

Población de 6 años y más

Cuadro E.3 - Asistencia a la enseñanza primaria por edad, sexo, zona urbana o rural y origen

EDAD, SEXO, ZONA URBANA O RURAL Y ORIGEN	POBLACION DE 6 AÑOS Y MAS	ASISTENCIA TOTAL	ASISTE	ASISTIO		TOTAL	ASIST. TOTAL	ASISTE	ASISTIO	
				INCOMPLETO	COMPLETO	%	%	%	INCOMPLETO %	COMPLETO %
SAN JUAN										
TOTAL	392 289	370 664	78 836	92 718	199 110	100,0	94,5	20,1	23,6	50,8
6	11 422	7 352	7 286	66		100,0	64,4	63,8	0,6	
7	11 082	10 716	10 611	105		100,0	96,7	95,7	0,9	
8	10 611	10 472	10 279	193		100,0	98,7	96,9	1,8	
9	10 406	10 261	10 103	158		100,0	98,6	97,1	1,5	
10 - 14	46 921	46 462	35 736	2 209	8 517	100,0	99,0	76,2	4,7	18,2
10	9 791	9 694	9 439	255		100,0	99,0	96,4	2,6	
11	9 776	9 677	9 411	266		100,0	99,0	96,3	2,7	
12	9 331	9 251	8 608	362	281	100,0	99,1	92,3	3,9	3,0
13	9 254	9 165	5 435	551	3 179	100,0	99,0	58,7	6,0	34,4
14	8 769	8 673	2 843	775	5 057	100,0	98,9	32,4	8,8	57,7
15 - 19	42 373	41 792	2 519	5 050	34 223	100,0	98,6	5,9	11,9	80,8
15	8 914	8 795	1 368	980	6 447	100,0	98,7	15,3	11,0	72,3
16	8 718	8 600	562	950	7 088	100,0	98,6	6,4	10,9	81,3
17	8 401	8 290	271	1 005	7 014	100,0	98,7	3,2	12,0	83,5
18	8 796	8 666	167	1 166	7 333	100,0	98,5	1,9	13,3	83,4
19	7 544	7 441	151	949	6 341	100,0	98,6	2,0	12,6	84,1
20 - 24	37 693	36 898	327	6 094	30 477	100,0	97,9	0,9	16,2	80,9
20	7 615	7 474	87	1 113	6 274	100,0	98,1	1,1	14,6	82,4
21	7 481	7 337	83	1 093	6 161	100,0	98,1	1,1	14,6	82,4
22	7 727	7 577	60	1 250	6 267	100,0	98,1	0,8	16,2	81,1
23	7 344	7 161	58	1 331	5 772	100,0	97,5	0,8	18,1	78,6
24	7 526	7 349	39	1 307	6 003	100,0	97,6	0,5	17,4	79,8
25 - 29	35 834	34 849	246	6 950	27 653	100,0	97,3	0,7	19,4	77,2
25	7 224	7 062	63	1 291	5 708	100,0	97,8	0,9	17,9	79,0
26	6 806	6 650	48	1 220	5 382	100,0	97,7	0,7	17,9	79,1
27	7 269	7 039	55	1 417	5 567	100,0	96,8	0,8	19,5	76,6
28	7 688	7 463	37	1 494	5 932	100,0	97,1	0,5	19,4	77,2
29	6 847	6 635	43	1 528	5 064	100,0	96,9	0,6	22,3	74,0
30 - 34	34 042	32 827	229	8 890	23 708	100,0	96,4	0,7	26,1	69,6
35 - 39	28 132	27 050	206	8 907	17 937	100,0	96,2	0,7	31,7	63,8
40 - 44	23 729	22 656	175	8 488	13 993	100,0	95,5	0,7	35,8	59,0
45 - 49	22 642	21 294	203	9 065	12 026	100,0	94,0	0,9	40,0	53,1
50 Y MAS	77 402	68 035	916	36 543	30 576	100,0	87,9	1,2	47,2	39,5
VARONES	190 521	179 797	39 982	45 189	94 626	100,0	94,4	21,0	23,7	49,7
MUJERES	201 768	190 667	38 854	47 529	104 484	100,0	94,6	19,3	23,6	51,8
URBANA	284 489	273 070	54 530	55 777	162 763	100,0	96,0	19,2	19,6	57,2
RURAL	107 800	97 594	24 306	36 941	36 347	100,0	90,5	22,5	34,3	33,7
ARGENTINOS	381 260	361 066	78 288	88 684	194 094	100,0	94,7	20,5	23,3	50,9
EXTRANJEROS	11 029	9 598	548	4 034	5 016	100,0	87,0	5,0	36,6	45,5

Cuadro E.3 - Asistencia a la enseñanza primaria por edad, sexo, zona urbana o rural y origen

EDAD, SEXO, ZONA URBANA O RURAL Y ORIGEN	POBLACION DE 6 AÑOS Y MAS	ASISTENCIA TOTAL	ASISTE	ASISTIO		TOTAL	ASIST. TOTAL	ASISTE	ASISTIO	
				INCOMPLETO	COMPLETO	%	%	%	INCOMPLETO %	COMPLETO %
SAN LUIS										
TOTAL	184 283	174 667	33 646	49 585	91 436	100,0	94,8	18,3	26,9	49,6
6	3 879	2 733	2 661	72		100,0	70,5	68,6	1,9	
7	4 125	4 001	3 889	112		100,0	97,0	94,3	2,7	
8	4 049	3 964	3 849	115		100,0	97,9	95,1	2,8	
9	4 042	4 001	3 881	120		100,0	99,0	96,0	3,0	
10 - 14	18 619	18 427	14 258	1 009	3 160	100,0	99,0	76,6	5,4	17,0
10	3 944	3 907	3 784	123		100,0	99,1	95,9	3,1	
11	3 702	3 659	3 532	127		100,0	98,8	95,4	3,4	
12	3 736	3 703	3 443	146	114	100,0	99,1	92,2	3,9	3,1
13	3 670	3 635	2 242	242	1 151	100,0	99,0	61,1	6,6	31,4
14	3 567	3 523	1 257	371	1 895	100,0	98,8	35,2	10,4	53,1
15 - 19	19 430	19 061	1 809	2 807	14 445	100,0	98,1	9,3	14,4	74,3
15	3 906	3 833	749	498	2 586	100,0	98,1	19,2	12,7	66,2
16	3 956	3 871	400	593	2 878	100,0	97,9	10,1	15,0	72,8
17	3 760	3 700	232	563	2 905	100,0	98,4	6,2	15,0	77,3
18	3 913	3 832	169	631	3 032	100,0	97,9	4,3	16,1	77,5
19	3 895	3 825	259	522	3 044	100,0	98,2	6,6	13,4	78,2
20 - 24	17 213	16 822	603	2 973	13 246	100,0	97,7	3,5	17,3	77,0
20	3 690	3 595	216	585	2 794	100,0	97,4	5,9	15,9	75,7
21	3 304	3 234	87	531	2 616	100,0	97,9	2,6	16,1	79,2
22	3 438	3 369	102	596	2 671	100,0	98,0	3,0	17,3	77,7
23	3 392	3 312	102	641	2 569	100,0	97,6	3,0	18,9	75,7
24	3 389	3 312	96	620	2 596	100,0	97,7	2,8	18,3	76,6
25 - 29	16 810	16 246	472	3 517	12 257	100,0	96,6	2,8	20,9	72,9
25	3 581	3 487	124	669	2 694	100,0	97,4	3,5	18,7	75,2
26	3 217	3 115	61	639	2 413	100,0	96,8	1,9	19,9	75,1
27	3 395	3 280	104	725	2 451	100,0	96,6	3,1	21,4	72,2
28	3 395	3 264	93	747	2 424	100,0	96,4	2,7	22,1	71,6
29	3 232	3 100	90	737	2 273	100,0	95,9	2,8	22,8	70,3
30 - 34	15 693	15 122	373	4 278	10 471	100,0	96,4	2,4	27,3	66,7
35 - 39	14 022	13 422	369	4 504	8 549	100,0	95,7	2,6	32,1	61,0
40 - 44	11 855	11 300	291	4 204	6 805	100,0	95,3	2,5	35,5	57,4
45 - 49	11 193	10 668	255	4 558	5 855	100,0	95,3	2,3	40,7	52,3
50 Y MAS	43 353	38 900	936	21 316	16 648	100,0	89,7	2,2	49,2	38,4
VARONES	93 141	88 066	17 116	25 677	45 273	100,0	94,6	18,4	27,6	48,6
MUJERES	91 142	86 601	16 530	23 908	46 163	100,0	95,0	18,1	26,2	50,6
URBANA	129 322	124 497	22 930	27 299	74 268	100,0	96,3	17,7	21,1	57,4
RURAL	54 961	50 170	10 716	22 286	17 168	100,0	91,3	19,5	40,5	31,2
ARGENTINOS	181 549	172 102	33 510	48 817	89 775	100,0	94,8	18,5	26,9	49,4
EXTRANJEROS	2 734	2 565	136	768	1 661	100,0	93,8	5,0	28,1	60,8

Población de 6 años y más

Cuadro E.3 - Asistencia a la enseñanza primaria por edad, sexo, zona urbana o rural y origen

EDAD, SEXO, ZONA URBANA O RURAL Y ORIGEN	POBLACION DE 6 AÑOS Y MAS	ASISTENCIA TOTAL	ASISTE	ASISTIO		TOTAL %	ASIST. TOTAL %	ASISTE %	ASISTIO	
				INCOMPLETO	COMPLETO				INCOMPLETO %	COMPLETO %
SANTA CRUZ										
TOTAL	97 081	92 835	18 289	22 101	52 445	100,0	95,6	18,8	22,8	54,0
6	2 436	1 523	1 495	28		100,0	62,5	61,4	1,1	
7	2 396	2 353	2 305	48		100,0	98,2	96,2	2,0	
8	2 470	2 447	2 384	63		100,0	99,1	96,5	2,6	
9	2 356	2 343	2 292	51		100,0	99,4	97,3	2,2	
10 - 14	10 019	9 964	8 106	399	1 459	100,0	99,5	80,9	4,0	14,6
10	2 242	2 226	2 173	53		100,0	99,3	96,9	2,4	
11	2 051	2 040	1 981	59		100,0	99,5	96,6	2,9	
12	1 993	1 987	1 894	65	28	100,0	99,7	95,0	3,3	1,4
13	1 899	1 890	1 306	90	494	100,0	99,5	68,8	4,7	26,0
14	1 834	1 821	752	132	937	100,0	99,3	41,0	7,2	51,1
15 - 19	10 803	10 704	807	1 326	8 571	100,0	99,1	7,5	12,3	79,3
15	1 868	1 856	397	231	1 228	100,0	99,4	21,3	12,4	65,7
16	1 882	1 864	187	243	1 434	100,0	99,0	9,9	12,9	76,2
17	1 824	1 811	82	262	1 467	100,0	99,3	4,5	14,4	80,4
18	1 974	1 953	51	261	1 641	100,0	98,9	2,6	13,2	83,1
19	3 255	3 220	90	329	2 801	100,0	98,9	2,8	10,1	86,1
20 - 24	10 431	10 285	95	1 457	8 733	100,0	98,6	0,9	14,0	83,7
20	1 911	1 891	24	231	1 636	100,0	99,0	1,3	12,1	85,6
21	2 041	2 017	15	312	1 690	100,0	98,8	0,7	15,3	82,8
22	1 996	1 964	16	263	1 685	100,0	98,4	0,8	13,2	84,4
23	2 219	2 185	25	322	1 838	100,0	98,5	1,1	14,5	82,8
24	2 264	2 228	15	329	1 884	100,0	98,4	0,7	14,5	83,2
25 - 29	11 201	11 032	113	2 005	8 914	100,0	98,5	1,0	17,9	79,6
25	2 256	2 226	31	353	1 842	100,0	98,7	1,4	15,6	81,6
26	2 268	2 236	15	364	1 857	100,0	98,6	0,7	16,0	81,9
27	2 304	2 272	18	426	1 828	100,0	98,6	0,8	18,5	79,3
28	2 213	2 181	24	421	1 736	100,0	98,6	1,1	19,0	78,4
29	2 160	2 117	25	441	1 651	100,0	98,0	1,2	20,4	76,4
30 - 34	9 635	9 384	122	2 417	6 845	100,0	97,4	1,3	25,1	71,0
35 - 39	8 116	7 848	122	2 605	5 121	100,0	96,7	1,5	32,1	63,1
40 - 44	7 203	6 884	87	2 645	4 152	100,0	95,6	1,2	36,7	57,6
45 - 49	5 830	5 509	83	2 450	2 976	100,0	94,5	1,4	42,0	51,0
50 Y MAS	14 185	12 559	278	6 607	5 674	100,0	88,5	2,0	46,6	40,0
VARONES	55 276	53 022	9 443	13 030	30 549	100,0	95,9	17,1	23,6	55,3
MUJERES	41 805	39 813	8 846	9 071	21 896	100,0	95,2	21,2	21,7	52,4
URBANA	83 877	80 915	16 705	17 502	46 708	100,0	96,5	19,9	20,9	55,7
RURAL	13 204	11 920	1 584	4 599	5 737	100,0	90,3	12,0	34,8	43,4
ARGENTINOS	72 025	69 232	16 728	11 366	41 138	100,0	96,1	23,2	15,8	57,1
EXTRANJEROS	25 056	23 603	1 561	10 735	11 307	100,0	94,2	6,2	42,8	45,1

Cuadro E.3 - Asistencia a la enseñanza primaria por edad, sexo, zona urbana o rural y origen

EDAD, SEXO, ZONA URBANA O RURAL Y ORIGEN	POBLACION DE 6 AÑOS Y MAS	ASISTENCIA TOTAL	ASISTE	ASISTIO		TOTAL	ASIST. TOTAL	ASISTE	ASISTIO	
				INCOMPLETO	COMPLETO	%	%	%	INCOMPLETO %	COMPLETO %
SANTA FE										
TOTAL	2 144 484	2 029 450	327 115	530 085	1 172 250	100,0	94,6	15,3	24,7	54,7
6	44 820	29 312	28 916	396		100,0	65,4	64,5	0,9	
7	44 101	43 028	42 226	800		100,0	97,6	95,8	1,8	
8	43 436	42 894	41 899	995		100,0	98,8	96,5	2,3	
9	42 741	42 305	41 140	1 165		100,0	99,0	96,3	2,7	
10 - 14	198 099	196 312	143 879	9 033	43 400	100,0	99,1	72,6	4,6	21,9
10	41 718	41 397	40 235	1 162		100,0	99,2	96,4	2,8	
11	39 749	39 451	38 315	1 136		100,0	99,3	96,4	2,9	
12	39 456	39 078	36 962	1 569	547	100,0	99,0	93,7	4,0	1,4
13	37 663	37 301	16 832	2 295	16 174	100,0	99,0	50,0	6,1	42,9
14	39 513	39 085	9 535	2 871	26 679	100,0	98,9	24,1	7,3	67,5
15 - 19	195 813	192 621	8 879	23 999	159 743	100,0	98,4	4,5	12,3	81,6
15	40 484	39 682	4 658	4 284	30 940	100,0	98,5	11,5	10,6	76,4
16	40 055	39 395	2 128	4 952	32 315	100,0	98,4	5,3	12,4	80,7
17	39 516	38 950	933	5 265	32 752	100,0	98,6	2,4	13,3	82,9
18	39 043	38 306	546	5 054	32 706	100,0	98,1	1,4	12,9	83,8
19	36 715	36 088	614	4 444	31 030	100,0	98,3	1,7	12,1	84,5
20 - 24	189 742	185 695	1 977	28 029	155 689	100,0	97,9	1,0	14,8	82,1
20	37 922	37 214	458	5 359	31 397	100,0	98,1	1,2	14,1	82,8
21	37 189	36 524	410	5 161	30 953	100,0	98,2	1,1	13,9	83,2
22	37 384	36 566	392	5 484	30 690	100,0	97,8	1,0	14,7	82,1
23	39 502	38 538	375	6 102	32 061	100,0	97,6	0,9	15,4	81,2
24	37 745	36 853	342	5 923	30 588	100,0	97,6	0,9	15,7	81,0
25 - 29	182 419	177 316	1 995	31 847	143 474	100,0	97,2	1,1	17,5	78,7
25	37 170	36 265	407	5 997	29 861	100,0	97,6	1,1	16,1	80,3
26	35 607	34 670	408	6 010	28 252	100,0	97,4	1,1	16,9	79,3
27	36 347	35 370	393	6 067	28 910	100,0	97,3	1,1	16,7	79,5
28	37 115	35 983	401	6 831	28 751	100,0	97,0	1,1	18,4	77,5
29	36 180	35 028	366	6 942	27 700	100,0	96,8	1,1	19,2	76,6
30 - 34	169 194	163 558	2 095	35 036	126 427	100,0	96,7	1,2	20,7	74,7
35 - 39	150 035	144 581	1 865	34 588	108 128	100,0	96,4	1,2	23,1	72,1
40 - 44	143 299	137 514	1 909	37 521	98 084	100,0	96,0	1,3	26,2	68,4
45 - 49	139 738	133 729	1 410	48 265	84 054	100,0	95,7	1,0	34,5	60,2
50 Y MAS	601 047	540 585	8 923	278 411	253 251	100,0	89,9	1,5	46,3	42,1
VARONES	1 050 842	998 315	166 098	252 220	579 997	100,0	95,0	15,8	24,0	55,2
MUJERES	1 093 642	1 031 135	161 017	277 665	592 253	100,0	94,3	14,7	25,4	54,2
URBANA	1 764 099	1 683 345	261 250	395 392	1 026 703	100,0	95,4	14,8	22,4	58,2
RURAL	380 385	346 105	65 865	134 693	145 547	100,0	91,0	17,3	35,4	38,3
ARGENTINOS	2 062 390	1 956 758	324 259	498 559	1 133 940	100,0	94,9	15,7	24,2	55,0
EXTRANJEROS	82 094	72 692	2 856	31 526	38 310	100,0	88,5	3,5	38,4	46,7

Población de 6 años y más

Cuadro E.3 - Asistencia a la enseñanza primaria por edad, sexo, zona urbana o rural y origen

EDAD, SEXO, ZONA URBANA O RURAL Y ORIGEN	POBLACION DE 6 AÑOS Y MAS	ASISTENCIA TOTAL	ASISTE	ASISTIO		TOTAL	ASIST. TOTAL	ASISTE	ASISTIO	
				INCOMPLETO	COMPLETO	%	%	%	INCOMPLETO %	COMPLETO %
SANTIAGO DEL ESTERO										
TOTAL	489 640	446 486	125 071	149 757	171 658	100,0	91,2	25,5	30,6	35,1
6	16 264	11 554	11 410	144		100,0	71,0	70,2	0,9	
7	15 350	14 620	14 389	231		100,0	95,2	93,7	1,5	
8	15 849	15 396	15 116	280		100,0	97,1	95,4	1,8	
9	14 604	14 355	14 072	283		100,0	98,3	96,4	1,9	
10 - 14	70 178	68 983	56 055	4 607	8 321	100,0	98,3	79,9	6,6	11,9
10	15 265	15 041	14 718	323		100,0	98,5	96,4	2,1	
11	13 971	13 755	13 338	417		100,0	98,5	95,5	3,0	
12	14 557	14 344	13 197	721	426	100,0	98,5	90,7	5,0	2,9
13	13 429	13 178	9 178	1 162	2 818	100,0	98,1	68,3	8,8	21,0
14	12 956	12 665	5 624	1 964	5 077	100,0	97,8	43,4	15,2	39,2
15 - 19	54 407	52 538	5 632	14 035	32 871	100,0	96,6	10,4	25,8	60,4
15	13 053	12 693	3 150	2 939	6 604	100,0	97,2	24,1	22,5	50,6
16	12 135	11 717	1 375	3 133	7 209	100,0	96,6	11,3	25,8	59,4
17	10 379	10 005	546	2 561	6 895	100,0	96,4	5,3	24,7	66,5
18	10 513	10 106	344	3 081	6 681	100,0	96,1	3,3	29,3	63,5
19	8 327	8 017	217	2 321	5 479	100,0	96,3	2,6	27,9	65,8
20 - 24	43 325	41 189	988	13 255	26 946	100,0	95,1	2,3	30,6	62,2
20	9 184	8 752	213	2 636	5 903	100,0	95,3	2,3	28,7	64,3
21	8 008	7 646	194	2 303	5 149	100,0	95,5	2,4	28,8	64,3
22	8 730	8 280	190	2 729	5 361	100,0	94,8	2,2	31,3	61,4
23	9 030	8 590	219	2 807	5 564	100,0	95,1	2,4	31,1	61,6
24	8 373	7 921	172	2 780	4 969	100,0	94,6	2,1	33,2	59,3
25 - 29	39 702	37 212	847	13 354	23 011	100,0	93,7	2,1	33,6	58,0
25	8 596	8 111	187	2 638	5 266	100,0	94,4	2,2	30,9	61,3
26	7 654	7 208	193	2 364	4 451	100,0	94,2	2,5	33,5	58,2
27	7 997	7 550	150	2 668	4 732	100,0	94,4	1,9	33,4	59,2
28	7 852	7 270	153	2 719	4 398	100,0	92,6	1,9	34,6	56,0
29	7 603	7 073	164	2 745	4 164	100,0	93,0	2,2	36,1	54,8
30 - 34	34 683	32 100	870	13 224	18 006	100,0	92,6	2,5	38,1	51,9
35 - 39	30 687	28 238	875	12 953	14 410	100,0	92,0	2,9	42,2	47,0
40 - 44	27 406	24 989	710	12 594	11 685	100,0	91,2	2,6	46,0	42,6
45 - 49	25 091	22 386	723	12 268	9 395	100,0	89,2	2,9	48,9	37,4
50 Y MAS	102 094	82 926	3 384	52 529	27 013	100,0	81,2	3,3	51,5	26,5
VARONES	243 511	225 038	64 256	76 178	84 604	100,0	92,4	26,4	31,3	34,7
MUJERES	246 129	221 448	60 815	73 579	87 054	100,0	90,0	24,7	29,9	35,4
URBANA	256 537	242 573	57 156	56 428	128 989	100,0	94,6	22,3	22,0	50,3
RURAL	233 103	203 913	67 915	93 329	42 669	100,0	87,5	29,1	40,0	18,3
ARGENTINOS	486 311	443 450	124 966	148 787	169 697	100,0	91,2	25,7	30,6	34,9
EXTRANJEROS	3 329	3 036	105	970	1 961	100,0	91,2	3,2	29,1	58,9

Cuadro E.3 - Asistencia a la enseñanza primaria por edad, sexo, zona urbana o rural y origen

EDAD, SEXO, ZONA URBANA O RURAL Y ORIGEN	POBLACION DE 6 AÑOS Y MAS	ASISTENCIA TOTAL	ASISTE	ASISTIO		TOTAL	ASIST. TOTAL	ASISTE	ASISTIO	
				INCOMPLETO	COMPLETO	%	%	%	INCOMPLETO %	COMPLETO %
TUCUMAN										
TOTAL	809 490	765 899	170 409	216 691	378 799	100,0	94,6	21,1	26,8	46,8
6	22 575	14 981	14 753	228		100,0	66,4	65,4	1,0	
7	21 275	20 718	20 302	416		100,0	97,4	95,4	2,0	
8	20 872	20 625	20 147	478		100,0	98,8	96,5	2,3	
9	20 649	20 487	19 905	582		100,0	99,2	96,4	2,8	
10 - 14	97 115	96 276	74 282	4 923	17 071	100,0	99,1	76,5	5,1	17,6
10	21 342	21 131	20 546	585		100,0	99,0	96,3	2,7	
11	19 447	19 316	18 644	672		100,0	99,3	95,9	3,5	
12	19 094	18 947	17 602	801	544	100,0	99,2	92,2	4,2	2,8
13	18 419	18 254	10 992	1 094	6 168	100,0	99,1	59,7	5,9	33,5
14	18 813	18 628	6 498	1 771	10 359	100,0	99,0	34,5	9,4	55,1
15 - 19	89 246	87 645	6 880	13 606	67 159	100,0	98,2	7,7	15,2	75,3
15	18 714	18 460	3 500	2 286	12 674	100,0	98,6	18,7	12,2	67,7
16	18 926	18 617	1 763	2 752	14 092	100,0	98,4	9,3	14,6	74,5
17	17 628	17 325	668	2 707	13 950	100,0	98,3	3,8	15,4	79,1
18	18 387	17 956	508	3 264	14 184	100,0	97,7	2,8	17,8	77,1
19	15 591	15 267	441	2 587	12 239	100,0	98,1	2,8	16,6	78,6
20 - 24	86 565	84 083	1 716	18 733	63 634	100,0	97,1	2,0	21,6	73,5
20	17 134	16 697	324	3 274	13 099	100,0	97,4	1,9	19,1	76,5
21	16 081	15 701	282	3 168	12 251	100,0	97,6	1,6	19,7	76,2
22	17 637	17 110	399	3 651	12 660	100,0	97,0	2,3	21,8	72,9
23	18 667	18 103	390	4 256	13 457	100,0	97,0	2,1	22,8	72,1
24	17 046	16 472	321	4 184	11 967	100,0	96,6	1,9	24,5	70,2
25 - 29	79 979	77 105	1 827	21 730	53 548	100,0	96,4	2,3	27,2	67,0
25	17 418	16 862	431	4 286	12 145	100,0	96,8	2,5	24,6	69,7
26	15 849	15 364	329	4 088	10 947	100,0	96,9	2,1	25,8	69,1
27	16 300	15 740	368	4 470	10 902	100,0	96,6	2,3	27,4	66,9
28	15 568	14 909	321	4 465	10 125	100,0	95,8	2,1	28,7	65,0
29	14 844	14 230	378	4 423	9 429	100,0	95,9	2,5	29,8	63,5
30 - 34	65 580	62 673	1 636	21 567	39 470	100,0	95,6	2,5	32,9	60,2
35 - 39	52 747	50 281	1 392	19 118	29 771	100,0	95,3	2,6	36,2	56,4
40 - 44	46 423	44 264	1 244	17 732	25 288	100,0	95,3	2,7	38,2	54,5
45 - 49	45 655	43 146	1 186	19 750	22 208	100,0	94,5	2,6	43,3	48,6
50 Y MAS	160 809	143 615	5 137	77 828	60 650	100,0	89,3	3,2	48,4	37,7
VARONES	399 565	378 518	86 590	108 727	183 201	100,0	94,7	21,7	27,2	45,8
MUJERES	409 922	387 381	83 819	107 964	195 598	100,0	94,5	20,4	26,3	47,7
URBANA	578 548	556 125	110 226	126 458	319 441	100,0	96,1	19,1	21,9	55,2
RURAL	230 942	209 774	60 183	90 233	59 358	100,0	90,8	26,1	39,1	25,7
ARGENTINOS	798 200	755 617	169 625	213 464	372 328	100,0	94,7	21,3	26,7	46,6
EXTRANJEROS	11 290	10 282	784	3 227	6 471	100,0	91,1	5,2	28,6	57,3

Población de 6 años y más

Cuadro E.3 - Asistencia a la enseñanza primaria por edad, sexo, zona urbana o rural y origen

EDAD, SEXO, ZONA URBANA O RURAL Y ORIGEN	POBLACION DE 6 AÑOS Y MAS	ASISTENCIA TOTAL	ASISTE	ASISTIO		TOTAL	ASIST. TOTAL	ASISTE	ASISTIO	
				INCOMPLETO	COMPLETO	%	%	%	INCOMPLETO %	COMPLETO %
TIERRA DEL FUEGO										
TOTAL	23 295	22 678	3 502	4 034	15 142	100,0	97,4	15,0	17,3	65,0
6	524	327	326	1		100,0	62,4	62,2	0,2	
7	527	517	498	19		100,0	98,1	94,5	3,6	
8	497	492	478	14		100,0	99,0	96,2	2,8	
9	416	413	401	12		100,0	99,3	96,4	2,9	
10 - 14	1 791	1 779	1 391	85	303	100,0	99,3	77,7	4,7	16,9
10	389	389	377	12		100,0	100,0	96,9	3,1	
11	351	349	343	6		100,0	99,4	97,7	1,7	
12	367	362	342	14	6	100,0	98,6	93,2	3,8	1,6
13	345	342	210	18	114	100,0	99,1	60,9	5,2	33,0
14	339	337	119	35	183	100,0	99,4	35,1	10,3	54,0
15 - 19	2 823	2 798	207	349	2 242	100,0	99,1	7,3	12,4	79,4
15	383	381	52	50	279	100,0	99,5	13,6	13,1	72,8
16	348	347	14	49	284	100,0	99,7	4,0	14,1	81,6
17	359	355	9	39	307	100,0	98,9	2,5	10,9	85,5
18	343	340	30	63	447	100,0	99,4	5,5	11,6	82,3
19	1 190	1 175	102	148	925	100,0	98,7	8,6	12,4	77,7
20 - 24	3 366	3 345	52	298	2 995	100,0	99,4	1,5	8,9	89,0
20	804	798	35	76	685	100,0	99,3	4,4	9,7	85,2
21	647	647	8	51	588	100,0	100,0	1,2	7,9	90,9
22	638	634	3	54	577	100,0	99,4	0,5	8,5	90,4
23	643	636	1	58	577	100,0	98,9	0,2	9,0	89,7
24	634	630	5	57	568	100,0	99,4	0,8	9,0	89,6
25 - 29	3 318	3 291	34	397	2 860	100,0	99,2	1,0	12,0	86,2
25	662	654	6	66	582	100,0	98,8	0,9	10,0	87,9
26	666	663	4	67	592	100,0	99,5	0,6	10,1	88,9
27	725	717	5	85	627	100,0	98,9	0,7	11,7	86,5
28	674	672	12	97	563	100,0	99,7	1,8	14,4	83,5
29	591	585	7	82	496	100,0	99,0	1,2	13,9	83,9
30 - 34	2 638	2 795	31	556	2 208	100,0	98,5	1,1	19,6	77,8
35 - 39	2 028	1 990	18	485	1 487	100,0	98,1	0,9	23,9	73,3
40 - 44	1 525	1 493	24	453	1 016	100,0	97,9	1,6	29,7	66,6
45 - 49	1 085	1 053	17	357	679	100,0	97,1	1,6	32,9	62,6
50 Y MAS	2 557	2 385	25	1 008	1 352	100,0	93,3	1,0	39,4	52,9
VARONES	14 548	14 191	1 840	2 548	9 803	100,0	97,5	12,6	17,5	67,4
MUJERES	8 747	8 487	1 662	1 486	5 339	100,0	97,0	19,0	17,0	61,0
URBANA	20 537	20 029	3 266	3 402	13 361	100,0	97,5	15,9	16,6	65,1
RURAL	2 758	2 649	236	632	1 781	100,0	96,0	8,6	22,9	64,6
ARGENTINOS	15 525	15 211	2 967	1 283	10 961	100,0	98,0	19,1	8,3	70,6
EXTRANJEROS	7 770	7 467	535	2 751	4 181	100,0	96,1	6,9	35,4	53,8

Cuadro E.4 - Asistencia a la enseñanza secundaria por edad, sexo, zona urbana o rural y origen

EDAD, SEXO, ZONA URBANA O RURAL Y ORIGEN	POBLACION DE 12 AÑOS Y MAS	ASISTENCIA TOTAL	ASISTE	ASISTIO		TOTAL %	ASIST. TOTAL %	ASISTE %	ASISTIO	
				INCOMPLETO	COMPLETO				INCOMPLETO %	COMPLETO %
CAPITAL FEDERAL										
TOTAL	2 463 359	1 308 537	167 942	332 384	808 211	100,0	53,1	6,8	13,5	32,8
12	32 229	590	515	75		100,0	1,8	1,6	0,2	
13	31 949	19 932	18 919	1 013		100,0	62,4	59,2	3,2	
14	31 815	26 130	24 733	1 397		100,0	82,1	77,7	4,4	
15 - 19	193 085	155 873	96 130	25 800	33 943	100,0	80,7	49,8	13,4	17,6
15	35 408	29 610	26 874	2 736		100,0	83,6	75,9	7,7	
16	36 198	29 496	25 608	3 888		100,0	81,5	70,7	10,7	
17	39 655	31 506	25 410	5 220	876	100,0	79,5	64,1	13,2	2,2
18	41 440	32 738	12 373	7 018	13 347	100,0	79,0	29,9	16,9	32,2
19	40 384	32 523	5 865	6 938	19 720	100,0	80,5	14,5	17,2	48,8
20 - 24	228 295	175 759	10 461	41 240	124 058	100,0	77,0	4,6	18,1	54,3
20	44 468	34 873	3 644	7 907	23 322	100,0	78,4	8,2	17,8	52,4
21	45 124	35 130	2 394	8 374	24 362	100,0	77,9	5,3	18,6	54,0
22	46 198	35 568	1 637	8 499	25 432	100,0	77,0	3,5	18,4	55,1
23	46 104	35 427	1 637	8 351	25 439	100,0	76,8	3,6	18,1	55,2
24	46 401	34 761	1 149	8 109	25 503	100,0	74,9	2,5	17,5	55,0
25 - 29	213 178	156 369	4 771	35 622	115 976	100,0	73,4	2,2	16,7	54,4
25	42 851	31 571	1 234	7 417	22 920	100,0	73,7	2,9	17,3	53,5
26	41 796	31 178	989	7 050	23 139	100,0	74,6	2,4	16,9	55,4
27	43 050	31 549	892	6 960	23 697	100,0	73,3	2,1	16,2	55,0
28	43 950	32 116	829	7 110	24 177	100,0	73,1	1,9	16,2	55,0
29	41 531	29 955	827	7 085	22 043	100,0	72,1	2,0	17,1	53,1
30 - 34	209 536	145 129	2 823	35 784	106 522	100,0	69,3	1,3	17,1	50,8
35 - 39	166 986	120 539	2 016	32 636	85 887	100,0	64,5	1,1	17,5	45,9
40 - 44	166 678	97 209	1 483	27 383	68 343	100,0	58,3	0,9	16,4	41,0
45 - 49	160 775	87 231	1 542	26 452	59 237	100,0	48,3	0,9	14,6	32,8
50 Y MAS	988 833	323 776	4 549	104 982	214 245	100,0	32,7	0,5	10,6	21,7
VARONES	1 095 122	640 719	84 569	174 620	381 530	100,0	58,5	7,7	15,9	34,8
MUJERES	1 368 237	667 816	83 373	157 764	426 681	100,0	48,8	6,1	11,5	31,2
URBANA	2 463 359	1 308 537	167 942	332 384	808 211	100,0	53,1	6,8	13,5	32,8
ARGENTINOS	2 081 216	1 180 290	160 885	293 183	726 222	100,0	56,7	7,7	14,1	34,9
EXTRANJEROS	382 143	128 247	7 057	39 201	81 989	100,0	33,6	1,8	10,3	21,5

Cuadro E.4 - Asistencia a la enseñanza secundaria por edad, sexo, zona urbana o rural y origen

EDAD, SEXO, ZONA URBANA O RURAL Y ORIGEN	POBLACION DE 12 AÑOS Y MAS	ASISTENCIA TOTAL	ASISTE	ASISTIO		TOTAL	ASIST. TOTAL	ASISTE	ASISTIO	
				INCOMPLETO	COMPLETO	%	%	%	INCOMPLETO %	COMPLETO %
BUENOS AIRES										
TOTAL	8 246 609	2 556 338	504 434	869 715	1 182 189	100,0	31,0	6,1	10,5	14,3
12	180 849	1 023	936	87		100,0	0,6	0,5		
13	173 083	64 414	61 863	2 551		100,0	37,2	35,7	1,5	
14	172 928	96 319	89 218	7 101		100,0	55,7	51,6	4,1	
15 - 19	871 190	487 503	286 221	127 603	73 679	100,0	56,0	32,9	14,6	8,5
15	175 285	101 592	87 620	13 972		100,0	58,0	50,0	8,0	
16	172 068	96 357	75 156	21 201		100,0	56,0	43,7	12,3	
17	177 827	98 514	68 768	27 010	2 736	100,0	55,4	38,7	15,2	1,5
18	176 739	97 543	37 557	31 689	28 297	100,0	55,2	21,2	17,9	16,0
19	169 271	93 497	17 120	33 731	42 646	100,0	55,2	10,1	19,9	25,2
20 - 24	856 017	428 889	27 995	153 327	247 567	100,0	50,1	3,3	17,9	28,9
20	169 962	91 262	9 287	33 163	48 812	100,0	53,7	5,5	19,5	28,7
21	167 640	87 116	6 291	30 902	49 923	100,0	52,0	3,8	18,4	29,8
22	171 169	85 544	5 488	30 169	49 887	100,0	50,0	3,2	17,6	29,1
23	175 632	84 203	3 538	29 933	50 732	100,0	47,9	2,0	17,0	28,9
24	171 614	80 764	3 391	29 160	48 213	100,0	47,1	2,0	17,0	28,1
25 - 29	629 763	354 538	11 323	130 802	212 413	100,0	42,7	1,4	15,8	25,6
25	170 037	76 917	2 768	28 030	46 119	100,0	45,2	1,6	16,5	27,1
26	162 099	70 558	2 541	25 605	42 412	100,0	43,5	1,6	15,8	26,2
27	167 619	72 092	2 223	26 747	43 122	100,0	43,0	1,3	16,0	25,7
28	166 143	69 527	1 973	26 067	41 487	100,0	41,8	1,2	15,7	25,0
29	163 665	65 444	1 818	24 353	39 273	100,0	39,9	1,1	14,9	24,0
30 - 34	795 801	286 801	7 032	110 969	168 800	100,0	36,0	0,9	13,9	21,2
35 - 39	699 100	215 687	4 678	89 563	121 446	100,0	30,9	0,7	12,8	17,4
40 - 44	633 572	167 641	3 869	70 491	93 281	100,0	26,5	0,6	11,1	14,7
45 - 49	616 579	128 431	2 937	52 806	72 688	100,0	20,8	0,5	8,6	11,8
50 Y MAS	2 417 727	325 092	8 362	124 415	192 315	100,0	13,4	0,3	5,1	8,0
VARONES	4 055 996	1 309 669	248 583	499 100	561 986	100,0	32,3	6,1	12,3	13,9
MUJERES	4 190 613	1 246 669	255 851	370 615	620 203	100,0	29,7	6,1	8,8	14,8
URBANA	7 678 883	2 474 146	485 735	840 184	1 148 227	100,0	32,2	6,3	10,9	15,0
RURAL	567 726	82 192	18 699	29 531	33 962	100,0	14,5	3,3	5,2	6,0
ARGENTINOS	7 332 279	2 364 258	469 476	789 177	1 085 605	100,0	32,2	6,7	10,8	14,8
EXTRANJEROS	914 330	192 080	14 958	80 538	96 584	100,0	21,0	1,6	8,8	10,6

Cuadro E.4 - Asistencia a la enseñanza secundaria por edad, sexo, zona urbana o rural y origen

EDAD, SEXO, ZONA URBANA O RURAL Y ORIGEN	POBLACION DE 12 AÑOS Y MAS	ASISTENCIA TOTAL	ASISTE	ASISTIO		TOTAL	ASIST. TOTAL	ASISTE	ASISTIO	
				INCOMPLETO	COMPLETO	%	%	%	INCOMPLETO %	COMPLETO %
19 PARTIDOS G.B.A.										
TOTAL	5 139 988	1 634 949	325 807	587 127	722 015	100,0	31,8	6,3	11,4	14,0
12	115 585	652	611	41		100,0	0,6	0,5		
13	110 707	40 752	39 134	1 618		100,0	36,8	35,3	1,5	
14	111 053	61 904	57 075	4 829		100,0	55,7	51,4	4,3	
15 - 19	551 893	311 635	183 456	84 080	44 099	100,0	56,5	33,2	15,2	8,0
15	110 611	64 428	55 308	9 120		100,0	58,2	50,0	8,2	
16	109 009	61 545	47 543	14 002		100,0	56,5	43,6	12,8	
17	113 856	63 698	43 808	18 408	1 482	100,0	55,9	38,5	16,2	1,3
18	112 213	62 413	24 602	20 805	17 006	100,0	55,6	21,9	18,5	15,2
19	106 204	59 551	12 195	21 745	25 611	100,0	56,1	11,5	20,5	24,1
20 - 24	553 113	277 373	19 372	102 965	155 036	100,0	50,1	3,5	18,6	28,0
20	108 625	58 669	6 419	22 112	30 138	100,0	54,0	5,9	20,4	27,7
21	108 359	56 599	4 393	20 762	31 444	100,0	52,2	4,1	19,2	29,0
22	110 905	55 627	3 918	20 086	31 623	100,0	50,2	3,5	18,1	28,5
23	114 180	54 623	2 331	20 466	31 826	100,0	47,8	2,0	17,9	27,9
24	111 044	51 855	2 311	19 539	30 005	100,0	46,7	2,1	17,6	27,0
25 - 29	534 427	226 708	7 753	88 092	130 863	100,0	42,4	1,5	16,5	24,5
25	109 901	49 647	1 926	19 000	28 721	100,0	45,2	1,8	17,3	26,1
26	104 102	44 965	1 766	17 328	25 871	100,0	43,2	1,7	16,6	24,9
27	108 228	46 148	1 532	18 052	26 564	100,0	42,6	1,4	16,7	24,5
28	107 052	44 679	1 317	17 590	25 772	100,0	41,7	1,2	16,4	24,1
29	105 144	41 269	1 212	16 122	23 935	100,0	39,2	1,2	15,3	22,8
30 - 34	507 432	181 067	4 774	75 046	101 247	100,0	35,7	0,9	14,8	20,0
35 - 39	442 734	137 465	3 059	61 861	72 545	100,0	31,0	0,7	14,0	16,4
40 - 44	396 933	106 921	2 590	48 521	55 810	100,0	26,9	0,7	12,2	14,1
45 - 49	386 209	82 963	2 083	36 566	44 314	100,0	21,5	0,5	9,5	11,5
50 Y MAS	1 429 902	207 509	5 900	83 508	118 101	100,0	14,5	0,4	5,8	8,3
VARONES	2 507 134	843 542	161 472	337 468	344 602	100,0	33,6	6,4	13,5	13,7
MUJERES	2 632 854	791 407	164 335	249 659	377 413	100,0	30,1	6,2	9,5	14,3
URBANA	5 099 619	1 626 785	323 221	584 023	719 541	100,0	31,9	6,3	11,5	14,1
RURAL	40 369	8 164	2 586	3 104	2 474	100,0	20,2	6,4	7,7	6,1
ARGENTINOS	4 429 480	1 483 912	313 389	521 897	648 626	100,0	33,5	7,1	11,8	14,6
EXTRANJEROS	710 508	151 037	12 418	65 230	73 389	100,0	21,3	1,7	9,2	10,3

Población de 12 años y más

Cuadro E.4 - Asistencia a la enseñanza secundaria por edad, sexo, zona urbana o rural y origen

EDAD, SEXO, ZONA URBANA O RURAL Y ORIGEN	POBLACION DE 12 AÑOS Y MAS	ASISTENCIA TOTAL	ASISTE	ASISTIO		TOTAL	ASIST. TOTAL	ASISTE	ASISTIO	
				INCOMPLETO	COMPLETO	%	%	%	INCOMPLETO %	COMPLETO %
RESTO DE BUENOS AIRES										
TOTAL	3 106 621	921 389	178 627	282 588	460 174	100,0	29,7	5,7	9,1	14,8
12	65 264	371	325	46		100,0	0,6	0,5	0,1	
13	62 376	23 662	22 729	933		100,0	37,9	36,4	1,5	
14	61 875	34 415	32 143	2 272		100,0	55,6	51,9	3,7	
15 - 19	319 297	175 868	102 765	43 523	29 580	100,0	55,1	32,2	13,6	9,3
15	64 674	37 164	32 312	4 852		100,0	57,5	50,0	7,5	
16	63 059	34 812	27 613	7 199		100,0	55,2	43,8	11,4	
17	63 971	34 816	24 960	8 602	1 254	100,0	54,4	39,0	13,4	2,0
18	64 526	35 130	12 955	10 884	11 291	100,0	54,4	20,1	16,9	17,5
19	63 067	33 946	4 925	11 986	17 035	100,0	53,8	7,8	19,0	27,0
20 - 24	302 904	151 516	8 623	50 362	92 531	100,0	50,0	2,8	16,6	30,5
20	61 337	32 593	2 868	11 051	18 674	100,0	53,1	4,7	18,0	30,4
21	59 281	30 517	1 898	10 140	18 479	100,0	51,5	3,2	17,1	31,2
22	60 264	29 917	1 570	10 083	18 264	100,0	49,6	2,6	16,7	30,3
23	61 452	29 550	1 207	9 467	18 906	100,0	48,1	2,0	15,4	30,8
24	60 570	28 909	1 080	9 621	18 208	100,0	47,7	1,8	15,9	30,1
25 - 29	295 336	127 830	3 570	42 710	81 550	100,0	43,3	1,2	14,5	27,6
25	60 136	27 270	842	9 030	17 398	100,0	45,3	1,4	15,0	28,9
26	57 997	25 593	775	8 277	16 541	100,0	44,1	1,3	14,3	28,5
27	59 391	25 944	691	8 695	16 558	100,0	43,7	1,2	14,6	27,9
28	59 091	24 848	656	8 477	15 715	100,0	42,1	1,1	14,3	26,6
29	58 721	24 175	606	8 231	15 338	100,0	41,2	1,0	14,0	26,1
30 - 34	288 369	105 734	2 258	35 923	67 553	100,0	36,7	0,8	12,5	23,4
35 - 39	256 366	78 222	1 619	27 702	48 901	100,0	30,5	0,6	10,8	19,1
40 - 44	236 639	60 720	1 279	21 970	37 471	100,0	25,7	0,5	9,3	15,8
45 - 49	230 370	45 468	854	16 240	28 374	100,0	19,7	0,4	7,0	12,3
50 Y MAS	987 825	117 583	2 462	40 907	74 214	100,0	11,9	0,2	4,1	7,5
VARONES	1 548 862	466 127	87 111	161 632	217 384	100,0	30,1	5,6	10,4	14,0
MUJERES	1 557 759	455 262	91 516	120 956	242 790	100,0	29,2	5,9	7,8	15,6
URBANA	2 579 264	847 361	162 514	256 161	428 686	100,0	32,9	6,3	9,9	16,6
RURAL	527 357	74 028	16 113	26 427	31 488	100,0	14,0	3,1	5,0	6,0
ARGENTINOS	2 902 799	880 346	176 087	267 280	436 979	100,0	30,3	6,1	9,2	15,1
EXTRANJEROS	203 822	41 043	2 540	15 308	23 195	100,0	20,1	1,2	7,5	11,4

Cuadro E.4 - Asistencia a la enseñanza secundaria por edad, sexo, zona urbana o rural y origen

EDAD, SEXO, ZONA URBANA O RURAL Y ORIGEN	POBLACION DE 12 AÑOS Y MAS	ASISTENCIA TOTAL	ASISTE	ASISTIO		TOTAL	ASIST. TOTAL	ASISTE	ASISTIO	
				INCOMPLETO	COMPLETO	%	%	%	INCOMPLETO %	COMPLETO %
CATAMARCA										
TOTAL	142 409	42 408	10 317	11 965	20 126	100,0	29,8	7,2	8,4	14,1
12	4 605	136	130	6		100,0	3,0	2,8	0,1	
13	4 434	943	926	17		100,0	21,3	20,9	0,4	
14	4 316	1 490	1 457	33		100,0	34,5	33,8	0,8	
15 - 19	18 898	8 870	6 429	1 391	1 050	100,0	46,9	34,0	7,4	5,6
15	4 187	1 860	1 779	81		100,0	44,4	42,5	1,9	
16	4 053	1 909	1 712	197		100,0	47,1	42,2	4,9	
17	3 573	1 772	1 493	248	31	100,0	49,6	41,8	6,9	0,9
18	3 851	1 787	959	407	421	100,0	46,4	24,9	10,6	10,9
19	3 234	1 542	486	458	598	100,0	47,7	15,0	14,2	18,5
20 - 24	16 020	7 085	849	2 413	3 823	100,0	44,2	5,3	15,1	23,9
20	3 352	1 578	343	520	715	100,0	47,1	10,2	15,5	21,3
21	3 032	1 369	179	496	694	100,0	45,2	5,9	16,4	22,9
22	3 262	1 438	146	505	787	100,0	44,1	4,5	15,5	24,1
23	3 279	1 392	100	443	849	100,0	42,5	3,0	13,5	25,9
24	3 095	1 308	81	449	778	100,0	42,3	2,6	14,5	25,1
25 - 29	14 995	5 877	209	2 015	3 653	100,0	39,2	1,4	13,4	24,4
25	3 181	1 245	64	428	753	100,0	39,1	2,0	13,5	23,7
26	3 015	1 207	48	412	747	100,0	40,0	1,6	13,7	24,8
27	2 895	1 144	37	364	743	100,0	39,5	1,3	12,6	25,7
28	3 072	1 192	37	427	728	100,0	38,8	1,2	13,9	23,7
29	2 832	1 089	23	384	682	100,0	38,5	0,8	13,6	24,1
30 - 34	13 089	4 644	109	1 619	2 916	100,0	35,5	0,8	12,4	22,3
35 - 39	11 227	3 431	65	1 270	2 096	100,0	30,6	0,6	11,3	18,7
40 - 44	9 388	2 571	28	955	1 588	100,0	27,4	0,3	10,2	16,9
45 - 49	9 096	1 939	24	625	1 290	100,0	21,3	0,3	6,9	14,2
50 Y MAS	36 341	5 422	91	1 621	3 710	100,0	14,9	0,3	4,5	10,2
VARONES	69 857	18 874	4 574	6 253	8 047	100,0	27,0	6,5	9,0	11,5
MUJERES	72 552	23 534	5 743	5 712	12 079	100,0	32,4	7,9	7,9	16,6
URBANA	83 350	35 071	8 606	9 668	16 797	100,0	42,1	10,3	11,6	20,2
RURAL	59 059	7 337	1 711	2 297	3 329	100,0	12,4	2,9	3,9	5,6
ARGENTINOS	141 273	41 953	10 299	11 824	19 830	100,0	29,7	7,3	8,4	14,0
EXTRANJEROS	1 136	455	18	141	296	100,0	40,1	1,6	12,4	26,1

Población de 12 años y más

Cuadro E.4 - Asistencia a la enseñanza secundaria por edad, sexo, zona urbana o rural y origen

EDAD, SEXO, ZONA URBANA O RURAL Y ORIGEN	POBLACION DE 12 AÑOS Y MAS	ASISTENCIA TOTAL	ASISTE	ASISTIO		TOTAL	ASIST. TOTAL	ASISTE	ASISTIO	
				INCOMPLETO	COMPLETO	%	%	%	INCOMPLETO %	COMPLETO %
CORDOBA										
TOTAL	1 825 188	623 633	125 286	195 617	302 730	100,0	34,2	6,9	10,7	16,6
12	40 578	1 223	1 176	47		100,0	3,0	2,9	0,1	
13	40 495	16 086	15 660	426		100,0	39,7	38,7	1,1	
14	39 932	22 109	21 082	1 027		100,0	55,4	52,8	2,6	
15 - 19	206 855	123 354	73 776	28 698	20 880	100,0	59,6	35,7	13,9	10,1
15	41 520	24 466	21 904	2 562		100,0	58,9	52,8	6,2	
16	41 820	24 519	20 307	4 212		100,0	58,6	48,6	10,1	
17	41 662	25 217	18 286	6 354	577	100,0	60,5	43,9	15,3	1,4
18	41 644	24 616	9 095	7 274	8 247	100,0	59,1	21,8	17,5	19,8
19	40 209	24 536	4 184	8 296	12 056	100,0	61,0	10,4	20,6	30,0
20 - 24	193 033	107 462	6 582	35 237	65 643	100,0	55,7	3,4	18,3	34,0
20	39 570	23 457	2 387	7 721	13 349	100,0	59,3	6,0	19,5	33,7
21	37 692	22 189	1 551	7 499	13 139	100,0	58,9	4,1	19,9	34,9
22	38 770	21 353	1 121	6 893	13 339	100,0	55,1	2,9	17,8	34,4
23	38 942	20 812	829	6 914	13 069	100,0	53,4	2,1	17,8	33,6
24	38 059	19 651	694	6 210	12 747	100,0	51,6	1,8	16,3	33,5
25 - 29	183 776	88 474	2 237	30 251	55 986	100,0	48,1	1,2	16,5	30,5
25	37 577	19 082	569	6 338	12 175	100,0	50,8	1,5	16,9	32,4
26	35 846	17 809	467	6 034	11 308	100,0	49,7	1,3	16,8	31,5
27	37 004	17 940	430	6 153	11 357	100,0	48,5	1,2	16,6	30,7
28	36 576	17 112	393	5 886	10 833	100,0	46,8	1,1	16,1	29,6
29	36 773	16 531	378	5 840	10 313	100,0	45,0	1,0	15,9	28,0
30 - 34	170 585	67 857	1 127	24 723	42 007	100,0	39,8	0,7	14,5	24,6
35 - 39	151 544	50 591	918	19 950	29 723	100,0	33,4	0,6	13,2	19,6
40 - 44	136 501	39 698	745	15 666	23 287	100,0	29,1	0,5	11,5	17,1
45 - 49	132 652	30 611	489	11 580	18 542	100,0	23,1	0,4	8,7	14,0
50 Y MAS	529 237	76 168	1 494	28 012	46 662	100,0	14,4	0,3	5,3	8,8
VARONES	890 435	312 873	61 043	110 428	141 402	100,0	35,1	6,9	12,4	15,9
MUJERES	934 753	310 760	64 243	85 189	161 328	100,0	33,2	6,9	9,1	17,3
URBANA	1 478 153	575 372	113 360	178 286	283 726	100,0	38,9	7,7	12,1	19,2
RURAL	347 035	48 261	11 926	17 331	19 004	100,0	13,9	3,4	5,0	5,5
ARGENTINOS	1 764 794	606 800	124 319	190 581	291 900	100,0	34,4	7,0	10,8	16,5
EXTRANJEROS	60 394	16 833	967	5 036	10 830	100,0	27,9	1,6	8,3	17,9

Cuadro E.4 - Asistencia a la enseñanza secundaria por edad, sexo, zona urbana o rural y origen

EDAD, SEXO, ZONA URBANA O RURAL Y ORIGEN	POBLACION DE 12 AÑOS Y MAS	ASISTENCIA TOTAL	ASISTE	ASISTIO		TOTAL %	ASIST. TOTAL %	ASISTE %	ASISTIO	
				INCOMPLETO	COMPLETO				INCOMPLETO %	COMPLETO %
CORRIENTES										
TOTAL	459 090	115 598	28 235	29 463	57 900	100,0	25,2	6,2	6,4	12,6
12	15 306	246	222	24		100,0	1,6	1,5	0,2	
13	14 669	2 392	2 294	98		100,0	16,3	15,6	0,7	
14	14 775	3 770	3 580	190		100,0	25,5	24,2	1,3	
15 - 19	69 393	26 132	17 745	4 466	3 921	100,0	37,7	25,6	6,4	5,7
15	14 937	4 925	4 607	318		100,0	33,0	30,8	2,1	
16	14 185	5 255	4 728	527		100,0	37,0	33,3	3,7	
17	13 173	5 448	4 436	819	193	100,0	41,4	33,7	6,2	1,5
18	13 549	5 193	2 548	1 123	1 522	100,0	38,3	18,8	8,3	11,2
19	13 549	5 311	1 426	1 679	2 206	100,0	39,2	10,5	12,4	16,3
20 - 24	54 143	20 953	2 678	6 251	12 024	100,0	38,7	4,9	11,5	22,2
20	11 102	4 304	899	1 301	2 104	100,0	38,8	8,1	11,7	19,0
21	10 606	4 412	649	1 264	2 499	100,0	41,6	6,1	11,9	23,6
22	11 025	4 363	537	1 360	2 466	100,0	39,6	4,9	12,3	22,4
23	10 828	4 039	337	1 184	2 518	100,0	37,3	3,1	10,9	23,3
24	10 582	3 835	256	1 142	2 437	100,0	36,2	2,4	10,8	23,0
25 - 29	48 429	16 598	741	4 950	10 907	100,0	34,3	1,5	10,2	22,5
25	10 750	3 964	218	1 216	2 530	100,0	36,9	2,0	11,3	23,5
26	9 805	3 452	119	1 013	2 320	100,0	35,2	1,2	10,3	23,7
27	9 588	3 266	162	939	2 165	100,0	34,1	1,7	9,8	22,6
28	9 445	3 098	154	969	1 975	100,0	32,8	1,6	10,3	20,9
29	8 841	2 816	88	813	1 917	100,0	31,9	1,0	9,2	21,7
30 - 34	40 330	12 092	342	3 593	8 157	100,0	30,0	0,8	8,9	20,2
35 - 39	34 335	9 050	185	2 782	6 083	100,0	26,4	0,5	8,1	17,7
40 - 44	31 074	6 870	134	2 217	4 519	100,0	22,1	0,4	7,1	14,5
45 - 49	27 897	5 199	82	1 487	3 630	100,0	18,6	0,3	5,3	13,0
50 Y MAS	108 739	12 296	232	3 405	8 659	100,0	11,3	0,2	3,1	8,0
VARONES	225 712	53 967	12 455	15 614	25 698	100,0	23,9	5,5	7,0	11,4
MUJERES	233 378	61 631	15 780	13 649	32 202	100,0	26,4	6,8	5,8	13,8
URBANA	302 727	105 932	25 664	26 589	53 679	100,0	35,0	8,5	8,8	17,7
RURAL	156 363	9 666	2 571	2 874	4 221	100,0	6,2	1,6	1,8	2,7
ARGENTINOS	450 538	112 872	28 058	28 739	56 075	100,0	25,1	6,2	6,4	12,4
EXTRANJEROS	8 552	2 726	177	724	1 825	100,0	31,9	2,1	8,5	21,3

Cuadro E.4 - Asistencia a la enseñanza secundaria por edad, sexo, zona urbana o rural y origen

EDAD, SEXO, ZONA URBANA O RURAL Y ORIGEN	POBLACION DE 12 AÑOS Y MAS	ASISTENCIA TOTAL	ASISTE	ASISTIO		TOTAL %	ASIST. TOTAL %	ASISTE %	ASISTIO	
				INCOMPLETO	COMPLETO				INCOM-PLETO %	COM-PLETO %
CHACO										
TOTAL	473 312	99 965	25 653	31 296	43 016	100,0	21,1	5,4	6,6	9,1
12	16 284	288	274	14		100,0	1,8	1,7	0,1	
13	15 566	2 622	2 537	85		100,0	16,8	16,3	0,5	
14	15 928	4 306	4 049	257		100,0	27,0	25,4	1,6	
15 - 19	70 725	24 231	15 725	5 503	3 003	100,0	34,3	22,2	7,8	4,2
15	16 279	5 250	4 802	448		100,0	32,3	29,5	2,8	
16	15 312	5 053	4 218	835		100,0	33,0	27,5	5,5	
17	13 893	4 846	3 578	1 154	114	100,0	34,9	25,8	8,3	0,8
18	14 032	4 805	2 137	1 421	1 247	100,0	34,2	15,2	10,1	8,9
19	11 209	4 277	990	1 645	1 642	100,0	38,2	8,8	14,7	14,6
20 - 24	61 165	19 162	1 812	7 254	10 096	100,0	31,3	3,0	11,9	16,5
20	12 893	4 258	622	1 618	2 018	100,0	33,0	4,8	12,5	15,7
21	11 756	4 071	505	1 534	2 032	100,0	34,6	4,3	13,0	17,3
22	12 589	3 933	319	1 468	2 146	100,0	31,2	2,5	11,7	17,0
23	12 432	3 607	229	1 348	2 030	100,0	29,0	1,8	10,8	16,3
24	11 493	3 293	137	1 286	1 870	100,0	28,7	1,2	11,2	16,3
25 - 29	53 506	15 005	499	5 647	8 859	100,0	28,0	0,9	10,6	16,6
25	11 800	3 535	140	1 356	2 039	100,0	30,0	1,2	11,5	17,3
26	10 606	3 056	102	1 160	1 794	100,0	28,8	1,0	10,9	16,9
27	10 895	3 192	84	1 255	1 853	100,0	29,3	0,8	11,5	17,0
28	10 264	2 587	86	926	1 575	100,0	25,2	0,8	9,0	15,3
29	9 941	2 635	87	950	1 598	100,0	26,5	0,9	9,6	16,1
30 - 34	42 782	10 306	250	3 625	6 431	100,0	24,1	0,6	8,5	15,0
35 - 39	37 440	7 860	174	2 880	4 806	100,0	21,0	0,5	7,7	12,8
40 - 44	33 791	5 629	127	2 082	3 420	100,0	16,7	0,4	6,2	10,1
45 - 49	30 018	3 839	88	1 424	2 327	100,0	12,8	0,3	4,7	7,8
50 Y MAS	96 107	6 717	118	2 525	4 074	100,0	7,0	0,1	2,6	4,2
VARONES	239 998	47 898	11 747	16 778	19 373	100,0	20,0	4,9	7,0	8,1
MUJERES	233 314	52 067	13 906	14 518	23 643	100,0	22,3	6,0	6,2	10,1
URBANA	296 655	90 618	23 170	27 981	39 667	100,0	30,6	7,8	9,4	13,4
RURAL	176 657	9 147	2 483	3 315	3 349	100,0	5,2	1,4	1,9	1,9
ARGENTINOS	456 500	97 269	25 446	30 401	41 422	100,0	21,3	5,6	6,7	9,1
EXTRANJEROS	16 812	2 696	207	895	1 594	100,0	16,0	1,2	5,3	9,5

Cuadro E.4 - Asistencia a la enseñanza secundaria por edad, sexo, zona urbana o rural y origen

EDAD, SEXO, ZONA URBANA O RURAL Y ORIGEN	POBLACION DE 12 AÑOS Y MAS	ASISTENCIA TOTAL	ASISTE	ASISTIO		TOTAL %	ASIST. TOTAL %	ASISTE %	ASISTIO	
				INCOMPLETO	COMPLETO				INCOMPLETO %	COMPLETO %
CHUBUT										
TOTAL	183 356	55 246	11 420	20 423	23 403	100,0	30,1	6,2	11,1	12,8
12	5 074	67	64	3		100,0	1,3	1,3	0,1	
13	4 830	1 306	1 268	38		100,0	27,0	26,3	0,8	
14	4 826	1 990	1 882	108		100,0	41,2	39,0	2,2	
15 - 19	24 860	11 776	6 794	3 556	1 426	100,0	47,4	27,3	14,3	5,7
15	4 758	2 258	2 053	205		100,0	47,5	43,1	4,3	
16	4 744	2 287	1 845	442		100,0	48,2	38,9	9,3	
17	4 449	2 234	1 554	626	54	100,0	50,2	34,9	14,1	1,2
18	4 976	2 259	888	894	477	100,0	45,4	17,8	18,0	9,6
19	5 933	2 738	454	1 389	895	100,0	46,1	7,7	23,4	15,1
20 - 24	21 726	9 338	661	4 354	4 323	100,0	43,0	3,0	20,0	19,9
20	4 310	1 888	245	885	758	100,0	43,8	5,7	20,5	17,6
21	4 125	1 827	142	880	805	100,0	44,3	3,4	21,3	19,5
22	4 366	1 879	121	874	884	100,0	43,0	2,8	20,0	20,2
23	4 511	1 870	80	849	941	100,0	41,5	1,8	18,8	20,9
24	4 414	1 874	73	866	935	100,0	42,5	1,7	19,6	21,2
25 - 29	22 266	8 914	270	3 720	4 924	100,0	40,0	1,2	16,7	22,1
25	4 487	1 823	60	785	978	100,0	40,6	1,3	17,5	21,8
26	4 393	1 759	54	787	918	100,0	40,0	1,2	17,9	20,9
27	4 540	1 819	58	756	1 005	100,0	40,1	1,3	16,7	22,1
28	4 652	1 871	53	770	1 048	100,0	40,2	1,1	16,6	22,5
29	4 214	1 642	45	622	975	100,0	39,0	1,1	14,8	23,1
30 - 34	19 874	7 035	148	2 684	4 203	100,0	35,4	0,7	13,5	21,1
35 - 39	17 157	4 956	92	1 949	2 915	100,0	28,9	0,5	11,4	17,0
40 - 44	14 410	3 487	72	1 475	1 940	100,0	24,2	0,5	10,2	13,5
45 - 49	12 187	2 259	51	898	1 310	100,0	18,5	0,4	7,4	10,7
50 Y MAS	36 126	4 118	118	1 638	2 362	100,0	11,4	0,3	4,5	6,5
VARONES	96 485	29 596	5 600	11 875	12 121	100,0	30,7	5,8	12,3	12,6
MUJERES	86 871	25 650	5 820	8 548	11 282	100,0	29,5	6,7	9,8	13,0
URBANA	149 361	50 241	10 653	16 578	21 010	100,0	33,6	7,1	12,4	14,1
RURAL	33 995	5 005	767	1 845	2 393	100,0	14,7	2,3	5,4	7,0
ARGENTINOS	154 211	49 970	10 999	17 854	21 117	100,0	32,4	7,1	11,6	13,7
EXTRANJEROS	29 145	5 276	421	2 569	2 286	100,0	18,1	1,4	8,8	7,8

Cuadro E.4 - Asistencia a la enseñanza secundaria por edad, sexo, zona urbana o rural y origen

EDAD, SEXO, ZONA URBANA O RURAL Y ORIGEN	POBLACION DE 12 AÑOS Y MAS	ASISTENCIA TOTAL	ASISTE	ASISTIO		TOTAL	ASIST. TOTAL	ASISTE	ASISTIO	
				INCOMPLETO	COMPLETO	%	%	%	INCOMPLETO %	COMPLETO %
ENTRE RIOS										
TOTAL	663 883	174 397	40 657	48 661	85 079	100,0	26,3	6,1	7,3	12,8
12	17 464	243	213	30		100,0	1,4	1,2	0,2	
13	16 918	4 228	4 134	94		100,0	25,0	24,4	0,6	
14	17 174	6 876	6 631	245		100,0	40,0	38,6	1,4	
15 - 19	84 933	38 410	25 559	7 269	5 582	100,0	45,2	30,1	8,6	6,6
15	17 913	8 122	7 496	626		100,0	45,3	41,8	3,5	
16	18 057	8 412	7 319	1 093		100,0	46,6	40,5	6,1	
17	16 309	7 562	5 921	1 442	199	100,0	46,4	36,3	8,8	1,2
18	16 403	7 301	3 328	1 840	2 133	100,0	44,5	20,3	11,2	13,0
19	16 251	7 013	1 495	2 268	3 250	100,0	43,2	9,2	14,0	20,0
20 - 24	69 325	28 422	2 321	9 481	16 620	100,0	41,0	3,3	13,7	24,0
20	14 473	6 511	910	2 133	3 468	100,0	45,0	6,3	14,7	24,0
21	13 448	5 856	525	1 925	3 406	100,0	43,5	3,9	14,3	25,3
22	13 903	5 487	399	1 836	3 252	100,0	39,5	2,9	13,2	23,4
23	13 892	5 474	266	1 796	3 412	100,0	39,4	1,9	12,9	24,6
24	13 609	5 094	221	1 791	3 082	100,0	37,4	1,6	13,2	22,6
25 - 29	65 445	23 024	598	7 853	14 573	100,0	35,2	0,9	12,0	22,3
25	13 590	4 834	197	1 751	2 886	100,0	35,6	1,4	12,9	21,2
26	13 205	4 590	120	1 577	2 893	100,0	34,8	0,9	11,9	21,9
27	12 883	4 628	122	1 529	2 977	100,0	35,9	0,9	11,9	23,1
28	12 923	4 581	91	1 524	2 966	100,0	35,4	0,7	11,8	23,0
29	12 844	4 391	68	1 472	2 851	100,0	34,2	0,5	11,5	22,2
30 - 34	60 588	18 930	374	6 182	12 374	100,0	31,2	0,6	10,2	20,4
35 - 39	53 260	13 702	234	4 623	8 845	100,0	25,7	0,4	8,7	16,6
40 - 44	48 561	10 903	158	3 700	7 045	100,0	22,5	0,3	7,6	14,5
45 - 49	44 889	8 568	91	2 776	5 701	100,0	19,1	0,2	6,2	12,7
50 Y MAS	185 326	21 091	344	6 408	14 339	100,0	11,4	0,2	3,5	7,7
VARONES	326 510	83 686	19 003	27 077	37 606	100,0	25,6	5,8	8,3	11,5
MUJERES	337 373	90 711	21 654	21 584	47 473	100,0	26,9	6,4	6,4	14,1
URBANA	458 469	155 118	35 644	42 645	76 829	100,0	33,8	7,8	9,3	16,8
RURAL	205 414	19 279	5 013	6 016	8 250	100,0	9,4	2,4	2,9	4,0
ARGENTINOS	651 125	170 828	40 331	47 628	82 869	100,0	26,2	6,2	7,3	12,7
EXTRANJEROS	12 758	3 569	326	1 033	2 210	100,0	28,0	2,6	8,1	17,3

Cuadro E.4 - Asistencia a la enseñanza secundaria por edad, sexo, zona urbana o rural y origen

EDAD, SEXO, ZONA URBANA O RURAL Y ORIGEN	POBLACION DE 12 AÑOS Y MAS	ASISTENCIA TOTAL	ASISTE	ASISTIO		TOTAL %	ASIST. TOTAL %	ASISTE %	ASISTIO	
				INCOMPLETO	COMPLETO				INCOMPLETO %	COMPLETO %
FORMOSA										
TOTAL	196 232	39 954	12 025	12 045	15 884	100,0	20,4	6,1	6,1	8,1
12	7 498	139	135	4		100,0	1,9	1,8	0,1	
13	6 999	1 045	1 013	32		100,0	14,9	14,5	0,5	
14	7 055	1 720	1 656	64		100,0	24,4	23,5	0,9	
15 - 19	29 601	10 185	7 345	1 975	865	100,0	34,4	24,8	6,7	2,9
15	6 905	2 170	2 020	150		100,0	31,4	29,3	2,2	
16	6 510	2 231	1 946	285		100,0	34,3	29,9	4,4	
17	5 648	2 138	1 702	402	34	100,0	37,9	30,1	7,1	0,6
18	5 997	2 028	1 099	589	340	100,0	33,8	18,3	9,8	5,7
19	4 541	1 618	578	549	491	100,0	35,6	12,7	12,1	10,8
20 - 24	24 433	7 212	1 176	2 678	3 358	100,0	29,5	4,8	11,0	13,7
20	5 037	1 575	402	550	623	100,0	31,3	8,0	10,9	12,4
21	4 520	1 466	277	549	640	100,0	32,4	6,1	12,1	14,2
22	4 941	1 454	195	595	664	100,0	29,4	3,9	12,0	13,4
23	5 173	1 454	177	551	726	100,0	28,1	3,4	10,7	14,0
24	4 762	1 263	125	433	705	100,0	26,5	2,6	9,1	14,8
25 - 29	22 035	5 765	352	2 118	3 295	100,0	26,2	1,6	9,6	15,0
25	4 657	1 292	92	505	695	100,0	27,7	2,0	10,8	14,9
26	4 383	1 170	82	410	678	100,0	26,7	1,9	9,4	15,5
27	4 284	1 185	60	424	701	100,0	27,7	1,4	9,9	16,4
28	4 453	1 041	59	389	593	100,0	23,4	1,3	8,7	13,3
29	4 256	1 077	59	390	628	100,0	25,3	1,4	9,2	14,7
30 - 34	18 446	4 394	129	1 495	2 770	100,0	23,8	0,7	8,1	15,0
35 - 39	16 028	3 081	72	1 147	1 862	100,0	19,2	0,4	7,2	11,6
40 - 44	14 103	2 209	44	850	1 315	100,0	15,7	0,3	6,0	9,3
45 - 49	12 223	1 559	38	608	913	100,0	12,8	0,3	5,0	7,5
50 Y MAS	37 811	2 645	65	1 074	1 506	100,0	7,0	0,2	2,8	4,0
VARONES	99 162	19 334	5 523	6 611	7 200	100,0	19,5	5,6	6,7	7,3
MUJERES	97 070	20 620	6 502	5 434	8 684	100,0	21,2	6,7	5,6	8,9
URBANA	112 991	34 931	10 486	10 365	14 080	100,0	30,9	9,3	9,2	12,5
RURAL	83 241	5 023	1 539	1 680	1 804	100,0	6,0	1,8	2,0	2,2
ARGENTINOS	164 576	36 874	11 748	10 688	14 438	100,0	22,4	7,1	6,5	8,8
EXTRANJEROS	31 656	3 080	277	1 357	1 446	100,0	9,7	0,9	4,3	4,6

Cuadro E.4 - Asistencia a la enseñanza secundaria por edad, sexo, zona urbana o rural y origen

EDAD, SEXO, ZONA URBANA O RURAL Y ORIGEN	POBLACION DE 12 AÑOS Y MAS	ASISTENCIA TOTAL	ASISTE	ASISTIO		TOTAL %	ASIST. TOTAL %	ASISTE %	ASISTIO	
				INCOMPLETO	COMPLETO				INCOMPLETO %	COMPLETO %
JUJUY										
TOTAL	267 638	73 987	23 332	23 817	26 838	100,0	27,6	8,7	8,9	10,0
12	9 386	89	83	6		100,0	0,9	0,9	0,1	
13	8 515	1 574	1 557	17		100,0	18,5	18,3	0,2	
14	8 376	2 929	2 846	83		100,0	35,0	34,0	1,0	
15 - 19	38 009	19 178	14 572	3 179	1 427	100,0	50,5	38,3	8,4	3,8
15	8 422	3 938	3 743	195		100,0	46,8	44,4	2,3	
16	8 073	4 274	3 782	492		100,0	52,9	46,8	6,1	
17	7 631	4 106	3 407	648	51	100,0	53,8	44,6	8,5	0,7
18	7 470	3 699	2 362	805	532	100,0	49,5	31,6	10,8	7,1
19	6 413	3 161	1 278	1 039	844	100,0	49,3	19,9	16,2	13,2
20 - 24	32 087	13 284	2 611	5 335	5 338	100,0	41,4	8,1	16,6	16,6
20	6 383	2 759	901	954	904	100,0	43,2	14,1	14,9	14,2
21	6 167	2 826	638	1 141	1 047	100,0	45,8	10,3	18,5	17,0
22	6 596	2 702	526	1 142	1 034	100,0	41,0	8,0	17,3	15,7
23	6 623	2 576	322	1 100	1 154	100,0	38,9	4,9	16,6	17,4
24	6 318	2 421	224	998	1 199	100,0	38,3	3,5	15,8	19,0
25 - 29	31 253	10 678	735	4 288	5 655	100,0	34,2	2,4	13,7	18,1
25	6 690	2 420	210	961	1 249	100,0	36,2	3,1	14,4	18,7
26	6 185	2 241	161	911	1 169	100,0	36,2	2,6	14,7	18,9
27	6 254	2 154	137	854	1 163	100,0	34,4	2,2	13,7	18,6
28	6 292	2 039	122	801	1 116	100,0	32,4	1,9	12,7	17,7
29	5 832	1 824	105	761	958	100,0	31,3	1,8	13,0	16,4
30 - 34	27 715	8 150	360	3 466	4 324	100,0	29,4	1,3	12,5	15,6
35 - 39	23 316	5 932	187	2 580	3 165	100,0	25,4	0,8	11,1	13,6
40 - 44	20 017	4 141	116	1 660	2 365	100,0	20,7	0,6	8,3	11,8
45 - 49	17 851	2 684	64	1 159	1 461	100,0	15,0	0,4	6,5	8,2
50 Y MAS	51 113	5 348	201	2 044	3 103	100,0	10,5	0,4	4,0	6,1
VARONES	132 925	35 401	10 787	13 045	11 569	100,0	26,6	8,1	9,8	8,7
MUJERES	134 713	38 586	12 545	10 772	15 269	100,0	28,6	9,3	8,0	11,3
URBANA	199 642	66 766	21 063	21 283	24 420	100,0	33,4	10,5	10,6	12,2
RURAL	67 796	7 221	2 269	2 534	2 418	100,0	10,7	3,3	3,7	3,6
ARGENTINOS	234 743	70 726	22 890	22 433	25 403	100,0	30,1	9,8	9,6	10,8
EXTRANJEROS	32 895	3 261	442	1 384	1 435	100,0	9,9	1,3	4,2	4,4

Cuadro E.4 - Asistencia a la enseñanza secundaria por edad, sexo, zona urbana o rural y origen

EDAD, SEXO, ZONA URBANA O RURAL Y ORIGEN	POBLACION DE 12 AÑOS Y MAS	ASISTENCIA TOTAL	ASISTE	ASISTIO		TOTAL %	ASIST. TOTAL %	ASISTE %	ASISTIO	
				INCOMPLETO	COMPLETO				INCOMPLETO %	COMPLETO %
LA PAMPA										
TOTAL	156 410	36 538	8 106	10 240	18 192	100,0	23,4	5,2	6,5	11,6
12	3 673	38	37	1		100,0	1,0	1,0		
13	3 426	1 133	1 104	29		100,0	33,1	32,2	0,8	
14	3 590	1 707	1 599	108		100,0	47,5	44,5	3,0	
15 - 19	17 202	7 884	4 671	1 876	1 337	100,0	45,8	27,2	10,9	7,8
15	3 603	1 743	1 537	206		100,0	48,4	42,7	5,7	
16	3 559	1 666	1 332	334		100,0	46,8	37,4	9,4	
17	3 442	1 568	1 107	393	68	100,0	45,6	32,2	11,4	2,0
18	3 451	1 533	513	462	558	100,0	44,4	14,9	13,4	16,2
19	3 147	1 374	182	481	711	100,0	43,7	5,8	15,3	22,6
20 - 24	15 711	6 151	275	2 017	3 859	100,0	39,2	1,8	12,8	24,6
20	3 136	1 373	104	460	809	100,0	43,8	3,3	14,7	25,8
21	3 048	1 274	44	437	793	100,0	41,8	1,4	14,3	26,0
22	3 082	1 173	45	379	749	100,0	38,1	1,5	12,3	24,3
23	3 228	1 182	53	377	752	100,0	36,6	1,6	11,7	23,3
24	3 217	1 149	29	364	756	100,0	35,7	0,9	11,3	23,5
25 - 29	15 799	5 314	126	1 702	3 486	100,0	33,6	0,8	10,8	22,1
25	3 307	1 160	35	362	763	100,0	35,1	1,1	10,9	23,1
26	3 092	1 076	28	336	712	100,0	34,8	0,9	10,9	23,0
27	3 075	1 052	25	303	724	100,0	34,2	0,8	9,9	23,5
28	3 192	995	23	347	625	100,0	31,2	0,7	10,9	19,6
29	3 133	1 031	15	354	662	100,0	32,9	0,5	11,3	21,1
30 - 34	15 510	4 325	85	1 297	2 943	100,0	27,9	0,5	8,4	19,0
35 - 39	14 197	3 397	67	1 151	2 179	100,0	23,9	0,5	8,1	15,3
40 - 44	12 286	2 231	40	720	1 471	100,0	18,2	0,3	5,9	12,0
45 - 49	11 043	1 426	37	457	932	100,0	12,9	0,3	4,1	8,4
50 Y MAS	43 973	2 932	65	882	1 985	100,0	6,7	0,1	2,0	4,5
VARONES	80 998	17 847	3 769	5 946	8 132	100,0	22,0	4,7	7,3	10,0
MUJERES	75 412	18 691	4 337	4 294	10 060	100,0	24,8	5,8	5,7	13,3
URBANA	100 947	29 335	6 311	7 739	15 285	100,0	29,1	6,3	7,7	15,1
RURAL	55 463	7 203	1 795	2 501	2 907	100,0	13,0	3,2	4,5	5,2
ARGENTINOS	150 865	35 699	8 055	9 916	17 728	100,0	23,7	5,3	6,6	11,8
EXTRANJEROS	5 545	839	51	324	464	100,0	15,1	0,9	5,8	8,4

Población de 12 años y más

Cuadro E.4 - Asistencia a la enseñanza secundaria por edad, sexo, zona urbana o rural y origen

EDAD, SEXO, ZONA URBANA O RURAL Y ORIGEN	POBLACION DE 12 AÑOS Y MAS	ASISTENCIA TOTAL	ASISTE	ASISTIO		TOTAL	ASIST. TOTAL	ASISTE	ASISTIO	
				INCOMPLETO	COMPLETO	%	%	%	INCOM-PLETO %	COM-PLETO %
LA RIOJA										
TOTAL	113 294	35 316	8 651	9 985	16 680	100,0	31,2	7,6	8,8	14,7
12	3 621	84	79	5		100,0	2,3	2,2	0,1	
13	3 279	751	732	19		100,0	22,9	22,3	0,6	
14	3 478	1 343	1 311	32		100,0	38,6	37,7	0,9	
15 - 19	15 487	7 677	5 378	1 347	952	100,0	49,6	34,7	8,7	6,1
15	3 308	1 532	1 440	92		100,0	46,3	43,5	2,8	
16	3 297	1 619	1 412	207		100,0	49,1	42,8	6,3	
17	2 988	1 572	1 268	268	36	100,0	52,6	42,4	9,0	1,2
18	3 115	1 553	829	354	370	100,0	49,9	26,6	11,4	11,9
19	2 779	1 401	429	426	546	100,0	50,4	15,4	15,3	19,6
20 - 24	12 452	5 723	692	1 947	3 084	100,0	46,0	5,6	15,6	24,8
20	2 683	1 270	278	392	600	100,0	47,3	10,4	14,6	22,4
21	2 434	1 227	159	416	652	100,0	50,4	6,5	17,1	26,8
22	2 557	1 160	111	420	649	100,0	46,1	4,3	16,4	25,4
23	2 443	1 046	89	352	605	100,0	42,8	3,6	14,4	24,8
24	2 335	1 000	55	367	578	100,0	42,8	2,4	15,7	24,8
25 - 29	11 959	4 793	158	1 683	2 952	100,0	40,1	1,3	14,1	24,7
25	2 523	992	45	330	617	100,0	39,3	1,8	13,1	24,5
26	2 322	956	27	343	586	100,0	41,2	1,2	14,8	25,2
27	2 456	1 027	33	358	636	100,0	41,8	1,3	14,6	25,9
28	2 375	955	26	354	575	100,0	40,2	1,1	14,9	24,2
29	2 283	863	27	298	538	100,0	37,8	1,2	13,1	23,6
30 - 34	10 691	3 798	86	1 354	2 358	100,0	35,5	0,8	12,7	22,1
35 - 39	9 046	2 915	52	1 039	1 824	100,0	32,2	0,6	11,5	20,2
40 - 44	7 922	2 254	44	772	1 438	100,0	28,5	0,6	9,7	18,2
45 - 49	7 417	1 762	16	564	1 182	100,0	23,8	0,2	7,6	15,9
50 Y MAS	27 942	4 216	103	1 223	2 890	100,0	15,1	0,4	4,4	10,3
VARONES	55 875	16 067	3 954	5 145	6 968	100,0	28,8	7,1	9,2	12,5
MUJERES	57 419	19 249	4 697	4 840	9 712	100,0	33,5	8,2	8,4	16,9
URBANA	70 550	29 796	7 178	8 323	14 295	100,0	42,2	10,2	11,8	20,3
RURAL	42 744	5 520	1 473	1 662	2 385	100,0	12,9	3,4	3,9	5,6
ARGENTINOS	112 112	34 931	8 630	9 850	16 451	100,0	31,2	7,7	8,8	14,7
EXTRANJEROS	1 182	365	21	135	229	100,0	32,6	1,8	11,4	19,4

Población de 12 años y más

Cuadro E.4 - Asistencia a la enseñanza secundaria por edad, sexo, zona urbana o rural y origen

EDAD, SEXO, ZONA URBANA O RURAL Y ORIGEN	POBLACION DE 12 AÑOS Y MAS	ASISTENCIA TOTAL	ASISTE	ASISTIO		TOTAL %	ASIST. TOTAL %	ASISTE %	ASISTIO	
				INCOMPLETO	COMPLETO				INCOM-PLETO %	COM-PLETO %
MENDOZA										
TOTAL	876 588	269 736	54 071	93 035	122 630	100,0	30,8	6,2	10,6	14,0
12	21 531	178	169	9		100,0	0,8	0,8		
13	21 170	6 700	6 514	186		100,0	31,6	30,8	0,9	
14	20 239	9 797	9 260	537		100,0	48,4	45,8	2,7	
15 - 19	102 320	51 971	32 650	12 742	6 579	100,0	50,8	31,9	12,5	6,4
15	20 219	10 316	9 120	1 196		100,0	51,0	45,1	5,9	
16	20 375	10 346	8 323	2 023		100,0	50,8	40,8	9,9	
17	20 756	10 453	7 812	2 464	177	100,0	50,4	37,6	11,9	0,9
18	20 997	10 820	5 104	3 374	2 342	100,0	51,5	24,3	16,1	11,2
19	19 973	10 036	2 291	3 685	4 060	100,0	50,2	11,5	18,4	20,3
20 - 24	96 451	45 462	2 933	16 793	25 736	100,0	47,1	3,0	17,4	26,7
20	19 360	9 880	1 217	3 551	5 112	100,0	51,0	6,3	18,3	26,4
21	19 092	9 266	681	3 481	5 104	100,0	48,5	3,6	18,2	26,7
22	19 323	8 996	434	3 386	5 176	100,0	46,6	2,2	17,5	26,8
23	19 710	8 937	382	3 305	5 250	100,0	45,3	1,9	16,8	26,6
24	18 966	8 383	219	3 070	5 094	100,0	44,2	1,2	16,2	26,9
25 - 29	95 209	39 301	869	15 084	23 348	100,0	41,3	0,9	15,8	24,5
25	19 844	8 507	226	3 114	5 167	100,0	42,9	1,1	15,7	26,0
26	18 640	7 941	176	2 986	4 779	100,0	42,6	0,9	16,0	25,6
27	19 494	8 101	164	3 205	4 732	100,0	41,6	0,8	16,4	24,3
28	19 283	7 591	129	3 055	4 407	100,0	39,4	0,7	15,8	22,9
29	17 948	7 161	174	2 724	4 263	100,0	39,9	1,0	15,2	23,8
30 - 34	88 350	32 123	493	12 450	19 180	100,0	36,4	0,6	14,1	21,7
35 - 39	76 244	22 975	321	9 740	12 914	100,0	30,1	0,4	12,8	16,9
40 - 44	65 179	16 172	250	6 933	8 989	100,0	24,8	0,4	10,6	13,8
45 - 49	62 912	12 479	173	5 531	6 775	100,0	19,8	0,3	8,8	10,8
50 Y MAS	226 983	32 578	439	13 030	19 109	100,0	14,4	0,2	5,7	8,4
VARONES	425 707	136 213	26 715	52 408	57 090	100,0	32,0	6,3	12,3	13,4
MUJERES	450 881	133 523	27 356	40 627	65 540	100,0	29,6	6,1	9,0	14,5
URBANA	616 675	237 948	46 031	79 810	112 107	100,0	38,6	7,5	12,9	18,2
RURAL	259 913	31 788	8 040	13 225	10 523	100,0	12,2	3,1	5,1	4,0
ARGENTINOS	813 914	254 709	52 867	86 638	115 204	100,0	31,3	6,5	10,6	14,2
EXTRANJEROS	62 674	15 027	1 204	6 397	7 426	100,0	24,0	1,9	10,2	11,8

Cuadro E.4 - Asistencia a la enseñanza secundaria por edad, sexo, zona urbana o rural y origen

EDAD, SEXO, ZONA URBANA O RURAL Y ORIGEN	POBLACION DE 12 AÑOS Y MAS	ASISTENCIA TOTAL	ASISTE	ASISTIO		TOTAL	ASIST. TOTAL	ASISTE	ASISTIO	
				INCOMPLETO	COMPLETO	%	%	%	INCOMPLETO %	COMPLETO %
MISIONES										
TOTAL	391 794	82 034	22 733	24 214	35 087	100,0	20,9	5,8	6,2	9,0
12	14 143	213	209	4		100,0	1,5	1,5		
13	13 498	2 167	2 083	84		100,0	16,1	15,4	0,6	
14	13 439	3 276	3 138	138		100,0	24,4	23,3	1,0	
15 - 19	61 271	19 970	14 236	3 686	2 048	100,0	32,6	23,2	6,0	3,3
15	13 755	4 256	3 995	261		100,0	30,9	29,0	1,9	
16	13 376	4 438	3 947	491		100,0	33,2	29,5	3,7	
17	12 312	4 296	3 389	794	113	100,0	34,9	27,5	6,4	0,9
18	11 780	3 717	1 939	1 010	768	100,0	31,6	16,5	8,6	6,5
19	10 048	3 263	966	1 130	1 167	100,0	32,5	9,6	11,2	11,6
20 - 24	50 275	14 385	1 805	5 471	7 109	100,0	28,6	3,6	10,9	14,1
20	10 625	3 295	756	1 174	1 365	100,0	31,0	7,1	11,0	12,8
21	9 709	2 961	370	1 146	1 445	100,0	30,5	3,8	11,8	14,9
22	10 252	3 009	289	1 212	1 508	100,0	29,4	2,8	11,8	14,7
23	10 275	2 733	257	1 033	1 443	100,0	26,6	2,5	10,1	14,0
24	9 414	2 387	133	906	1 348	100,0	25,4	1,4	9,6	14,3
25 - 29	44 107	11 650	530	4 320	6 800	100,0	26,4	1,2	9,8	15,4
25	9 773	2 561	149	979	1 433	100,0	26,2	1,5	10,0	14,7
26	8 692	2 412	148	891	1 373	100,0	27,7	1,7	10,3	15,8
27	8 626	2 275	75	833	1 367	100,0	26,4	0,9	9,7	15,8
28	8 751	2 282	83	881	1 318	100,0	26,1	0,9	10,1	15,1
29	8 265	2 120	75	736	1 309	100,0	25,7	0,9	8,9	15,8
30 - 34	36 858	8 748	272	2 948	5 528	100,0	23,7	0,7	8,0	15,0
35 - 39	31 555	6 121	168	2 185	3 768	100,0	19,4	0,5	6,9	11,9
40 - 44	28 768	4 818	69	1 750	2 999	100,0	16,7	0,2	6,1	10,4
45 - 49	24 359	3 514	72	1 317	2 125	100,0	14,4	0,3	5,4	8,7
50 Y MAS	73 521	7 172	151	2 311	4 710	100,0	9,8	0,2	3,1	6,4
VARONES	198 776	39 762	10 632	13 354	15 776	100,0	20,0	5,3	6,7	7,9
MUJERES	193 018	42 272	12 101	10 860	19 311	100,0	21,9	6,3	5,6	10,0
URBANA	208 481	69 235	18 893	20 205	30 137	100,0	33,2	9,1	9,7	14,5
RURAL	183 313	12 799	3 840	4 009	4 950	100,0	7,0	2,1	2,2	2,7
ARGENTINOS	324 928	74 717	22 138	21 319	31 260	100,0	23,0	6,8	6,6	9,6
EXTRANJEROS	66 866	7 317	595	2 895	3 827	100,0	10,9	0,9	4,3	5,7

Cuadro E.4 - Asistencia a la enseñanza secundaria por edad, sexo, zona urbana o rural y origen

EDAD, SEXO, ZONA URBANA O RURAL Y ORIGEN	POBLACION DE 12 AÑOS Y MAS	ASISTENCIA TOTAL	ASISTE	ASISTIO		TOTAL	ASIST. TOTAL	ASISTE	ASISTIO	
				INCOMPLETO	COMPLETO	%	%	%	INCOMPLETO %	COMPLETO %
NEUQUEN										
TOTAL	162 940	48 497	10 012	17 503	20 982	100,0	29,8	6,1	10,7	12,9
12	5 077	83	79	4		100,0	1,6	1,6	0,1	
13	4 779	1 010	981	29		100,0	21,1	20,5	0,6	
14	4 826	1 671	1 592	79		100,0	34,6	33,0	1,6	
15 - 19	24 542	9 871	5 898	2 906	1 067	100,0	40,2	24,0	11,8	4,3
15	4 746	1 986	1 781	205		100,0	41,8	37,5	4,3	
16	4 646	2 066	1 692	374		100,0	44,5	36,4	8,0	
17	4 178	1 792	1 274	478	40	100,0	42,9	30,5	11,4	1,0
18	4 593	1 802	750	719	333	100,0	39,2	16,3	15,7	7,3
19	6 379	2 225	401	1 130	694	100,0	34,9	6,3	17,7	10,9
20 - 24	20 938	8 692	714	3 985	3 993	100,0	41,5	3,4	19,0	19,1
20	4 138	1 712	235	797	680	100,0	41,4	5,7	19,3	16,4
21	3 983	1 735	171	796	768	100,0	43,6	4,3	20,0	19,3
22	4 123	1 724	138	827	759	100,0	41,8	3,3	20,1	18,4
23	4 377	1 749	96	773	880	100,0	40,0	2,2	17,7	20,1
24	4 317	1 772	74	792	906	100,0	41,0	1,7	18,3	21,0
25 - 29	21 282	8 434	291	3 343	4 800	100,0	39,6	1,4	15,7	22,6
25	4 419	1 752	66	740	946	100,0	39,6	1,5	16,7	21,4
26	4 253	1 710	74	698	938	100,0	40,2	1,7	16,4	22,1
27	4 202	1 678	58	656	964	100,0	39,9	1,4	15,6	22,9
28	4 333	1 683	53	656	974	100,0	38,8	1,2	15,1	22,5
29	4 075	1 611	40	593	978	100,0	39,5	1,0	14,6	24,0
30 - 34	18 511	6 578	186	2 449	3 943	100,0	35,5	1,0	13,2	21,3
35 - 39	14 924	4 256	98	1 640	2 518	100,0	28,5	0,7	11,0	16,9
40 - 44	11 801	2 889	48	1 182	1 659	100,0	24,5	0,4	10,0	14,1
45 - 49	9 444	1 733	36	714	983	100,0	18,4	0,4	7,6	10,4
50 Y MAS	26 816	3 280	89	1 172	2 019	100,0	12,2	0,3	4,4	7,5
VARONES	85 221	25 440	4 789	10 109	10 542	100,0	29,9	5,6	11,9	12,4
MUJERES	77 719	23 057	5 223	7 394	10 440	100,0	29,7	6,7	9,5	13,4
URBANA	124 885	42 977	9 082	15 451	18 444	100,0	34,4	7,3	12,4	14,8
RURAL	38 055	5 520	930	2 052	2 538	100,0	14,5	2,4	5,4	6,7
ARGENTINOS	141 161	43 517	9 567	15 183	18 767	100,0	30,8	6,8	10,8	13,3
EXTRANJEROS	21 779	4 980	445	2 320	2 215	100,0	22,9	2,0	10,7	10,2

Cuadro E.4 - Asistencia a la enseñanza secundaria por edad, sexo, zona urbana o rural y origen

EDAD, SEXO, ZONA URBANA O RURAL Y ORIGEN	POBLACION DE 12 AÑOS Y MAS	ASISTENCIA TOTAL	ASISTE	ASISTIO		TOTAL	ASIST. TOTAL	ASISTE	ASISTIO	
				INCOMPLETO	COMPLETO	%	%	%	INCOMPLETO %	COMPLETO %
RIO NEGRO										
TOTAL	266 443	71 453	15 735	25 092	30 626	100,0	26,8	5,9	9,4	11,5
12	7 901	72	68	4		100,0	0,9	0,9	0,1	
13	7 444	1 676	1 632	44		100,0	22,5	21,9	0,6	
14	7 443	2 636	2 482	154		100,0	35,4	33,3	2,1	
15 - 19	34 909	15 087	9 836	3 923	1 328	100,0	43,2	28,2	11,2	3,8
15	7 668	3 135	2 794	341		100,0	40,9	36,4	4,4	
16	7 114	2 930	2 347	583		100,0	41,2	33,0	8,2	
17	7 606	3 649	2 734	861	54	100,0	48,0	35,9	11,3	0,7
18	6 893	2 975	1 414	1 068	493	100,0	43,2	20,5	15,5	7,2
19	5 628	2 398	547	1 070	781	100,0	42,6	9,7	19,0	13,9
20 - 24	30 900	11 981	756	5 652	5 573	100,0	38,8	2,4	18,3	18,0
20	6 054	2 375	238	1 181	956	100,0	39,2	3,9	19,5	15,8
21	5 767	2 320	180	1 112	1 028	100,0	40,2	3,1	19,3	17,8
22	6 295	2 463	142	1 151	1 170	100,0	39,1	2,3	18,3	18,6
23	6 363	2 429	118	1 095	1 216	100,0	38,2	1,9	17,2	19,1
24	6 421	2 394	78	1 113	1 203	100,0	37,3	1,2	17,3	18,7
25 - 29	31 868	11 576	311	4 785	6 480	100,0	36,3	1,0	15,0	20,3
25	6 542	2 399	80	1 049	1 270	100,0	36,7	1,2	16,0	19,4
26	6 369	2 349	73	1 015	1 261	100,0	36,9	1,1	15,9	19,8
27	6 405	2 333	59	952	1 322	100,0	36,4	0,9	14,9	20,6
28	6 486	2 309	52	916	1 341	100,0	35,6	0,8	14,1	20,7
29	6 066	2 186	47	853	1 286	100,0	36,0	0,8	14,1	21,2
30 - 34	29 501	9 433	199	3 424	5 810	100,0	32,0	0,7	11,6	19,7
35 - 39	24 575	6 328	123	2 384	3 821	100,0	25,7	0,5	9,7	15,5
40 - 44	20 451	4 125	104	1 592	2 429	100,0	20,2	0,5	7,8	11,9
45 - 49	17 346	2 804	81	1 086	1 637	100,0	16,2	0,5	6,3	9,4
50 Y MAS	54 105	5 735	143	2 044	3 548	100,0	10,6	0,3	3,8	6,6
VARONES	136 576	36 305	7 478	13 686	15 141	100,0	26,6	5,5	10,0	11,1
MUJERES	129 867	35 148	8 257	11 406	15 485	100,0	27,1	6,4	8,8	11,9
URBANA	192 281	61 837	13 485	21 403	26 949	100,0	32,2	7,0	11,1	14,0
RURAL	74 162	9 616	2 250	3 689	3 677	100,0	13,0	3,0	5,0	5,0
ARGENTINOS	217 606	62 511	15 020	20 788	26 703	100,0	28,7	6,9	9,6	12,3
EXTRANJEROS	48 637	8 942	715	4 304	3 923	100,0	18,3	1,5	8,8	8,0

Cuadro E.4 - Asistencia a la enseñanza secundaria por edad, sexo, zona urbana o rural y origen

EDAD, SEXO, ZONA URBANA O RURAL Y ORIGEN	POBLACION DE 12 AÑOS Y MAS	ASISTENCIA TOTAL	ASISTE	ASISTIO		TOTAL	ASIST. TOTAL	ASISTE	ASISTIO	
				INCOMPLETO	COMPLETO	%	%	%	INCOMPLETO %	COMPLETO %
SALTA										
TOTAL	443 254	130 977	35 902	42 086	52 989	100,0	29,5	8,1	9,5	12,0
12	15 098	253	248	5		100,0	1,7	1,6		
13	14 052	3 021	2 929	92		100,0	21,5	20,8	0,7	
14	13 604	5 233	5 011	222		100,0	38,5	36,8	1,6	
15 - 19	63 313	30 461	21 846	5 923	2 692	100,0	48,1	34,5	9,4	4,3
15	13 844	6 456	5 904	552		100,0	46,6	42,6	4,0	
16	13 578	6 758	5 778	980		100,0	49,8	42,6	7,2	
17	12 641	6 320	5 096	1 158	66	100,0	50,0	40,3	9,2	0,5
18	12 788	5 924	3 289	1 604	1 031	100,0	46,3	25,7	12,5	8,1
19	10 462	5 003	1 779	1 629	1 595	100,0	47,8	17,0	15,6	15,2
20 - 24	52 851	22 449	3 272	8 957	10 220	100,0	42,5	6,2	16,9	19,3
20	10 863	4 960	1 185	1 829	1 946	100,0	45,7	10,9	16,8	17,9
21	9 524	4 265	738	1 712	1 815	100,0	44,8	7,7	18,0	19,1
22	10 670	4 533	545	1 917	2 071	100,0	41,7	5,0	17,6	19,1
23	10 923	4 399	436	1 742	2 221	100,0	40,3	4,0	15,9	20,3
24	10 671	4 292	368	1 757	2 167	100,0	40,2	3,4	16,5	20,3
25 - 29	50 130	18 594	1 068	7 022	10 504	100,0	37,1	2,1	14,0	21,0
25	10 533	3 966	284	1 447	2 235	100,0	37,7	2,7	13,7	21,2
26	9 929	3 844	224	1 492	2 128	100,0	38,7	2,3	15,0	21,4
27	9 987	3 772	211	1 459	2 102	100,0	37,8	2,1	14,6	21,0
28	10 014	3 533	166	1 307	2 060	100,0	35,3	1,7	13,1	20,6
29	9 667	3 479	183	1 317	1 979	100,0	36,0	1,9	13,6	20,5
30 - 34	44 361	14 348	510	5 577	8 261	100,0	32,3	1,1	12,6	18,6
35 - 39	37 605	10 635	311	4 181	6 143	100,0	28,3	0,8	11,1	16,3
40 - 44	32 673	8 160	228	3 147	4 785	100,0	25,0	0,7	9,6	14,6
45 - 49	28 865	5 483	155	2 183	3 145	100,0	19,0	0,5	7,6	10,9
50 Y MAS	90 702	12 340	324	4 777	7 239	100,0	13,6	0,4	5,3	8,0
VARONES	219 274	61 472	15 964	22 732	22 776	100,0	28,0	7,3	10,4	10,4
MUJERES	223 980	69 505	19 938	19 354	30 213	100,0	31,0	8,9	8,6	13,5
URBANA	325 985	122 679	33 860	39 005	49 814	100,0	37,6	10,4	12,0	15,3
RURAL	117 269	8 298	2 042	3 081	3 175	100,0	7,1	1,7	2,6	2,7
ARGENTINOS	418 919	125 927	35 428	40 018	50 481	100,0	30,1	8,5	9,6	12,1
EXTRANJEROS	24 335	5 050	474	2 068	2 508	100,0	20,8	1,9	8,5	10,3

Cuadro E.4 - Asistencia a la enseñanza secundaria por edad, sexo, zona urbana o rural y origen

EDAD, SEXO, ZONA URBANA O RURAL Y ORIGEN	POBLACION DE 12 AÑOS Y MAS	ASISTENCIA TOTAL	ASISTE	ASISTIO		TOTAL	ASIST. TOTAL	ASISTE	ASISTIO	
				INCOMPLETO	COMPLETO	%	%	%	INCOMPLETO %	COMPLETO %
SAN JUAN										
TOTAL	329 201	97 646	25 675	28 424	43 547	100,0	29,7	7,8	8,6	13,2
12	9 331	218	212	6		100,0	2,3	2,3	0,1	
13	9 254	2 809	2 749	60		100,0	30,4	29,7	0,6	
14	8 769	4 079	3 953	126		100,0	46,5	45,1	1,4	
15 - 19	42 373	22 263	15 956	3 698	2 609	100,0	52,5	37,7	8,7	6,2
15	8 914	4 864	4 513	351		100,0	54,6	50,6	3,9	
16	8 718	4 819	4 211	608		100,0	55,3	48,3	7,0	
17	8 401	4 415	3 583	694	138	100,0	52,6	42,6	8,3	1,6
18	8 796	4 344	2 402	987	955	100,0	49,4	27,3	11,2	10,9
19	7 544	3 821	1 247	1 058	1 516	100,0	50,6	16,5	14,0	20,1
20 - 24	37 693	16 066	1 849	5 296	8 921	100,0	42,6	4,9	14,1	23,7
20	7 615	3 484	713	1 107	1 664	100,0	45,8	9,4	14,5	21,9
21	7 481	3 455	431	1 133	1 891	100,0	46,2	5,8	15,1	25,3
22	7 727	3 421	338	1 118	1 965	100,0	44,3	4,4	14,5	25,4
23	7 344	2 787	228	910	1 649	100,0	37,9	3,1	12,4	22,5
24	7 526	2 919	139	1 028	1 752	100,0	38,8	1,8	13,7	23,3
25 - 29	35 834	12 861	334	4 610	7 917	100,0	35,9	0,9	12,9	22,1
25	7 224	2 655	94	970	1 591	100,0	36,8	1,3	13,4	22,0
26	6 806	2 605	83	952	1 570	100,0	38,3	1,2	14,0	23,1
27	7 269	2 622	42	909	1 671	100,0	36,1	0,6	12,5	23,0
28	7 688	2 702	74	985	1 643	100,0	35,1	1,0	12,8	21,4
29	6 847	2 277	41	794	1 442	100,0	33,3	0,6	11,6	21,1
30 - 34	34 042	10 796	163	3 994	6 639	100,0	31,7	0,5	11,7	19,5
35 - 39	28 132	7 923	99	3 142	4 682	100,0	28,2	0,4	11,2	16,6
40 - 44	23 729	5 526	74	2 024	3 428	100,0	23,3	0,3	8,5	14,4
45 - 49	22 642	4 370	59	1 684	2 627	100,0	19,3	0,3	7,4	11,6
50 Y MAS	77 402	10 735	227	3 784	6 724	100,0	13,9	0,3	4,9	8,7
VARONES	158 764	46 601	12 249	15 692	18 660	100,0	29,4	7,7	9,9	11,8
MUJERES	170 437	51 045	13 426	12 732	24 887	100,0	29,9	7,9	7,5	14,6
URBANA	240 589	87 024	21 937	24 962	40 125	100,0	36,2	9,1	10,4	16,7
RURAL	88 612	10 622	3 738	3 462	3 422	100,0	12,0	4,2	3,9	3,9
ARGENTINOS	318 526	95 538	25 558	27 674	42 306	100,0	30,0	8,0	8,7	13,3
EXTRANJEROS	10 675	2 108	117	750	1 241	100,0	19,7	1,1	7,0	11,6

Cuadro E.4 - Asistencia a la enseñanza secundaria por edad, sexo, zona urbana o rural y origen

EDAD, SEXO, ZONA URBANA O RURAL Y ORIGEN	POBLACION DE 12 AÑOS Y MAS	ASISTENCIA TOTAL	ASISTE	ASISTIO		TOTAL %	ASIST. TOTAL %	ASISTE %	ASISTIO	
				INCOMPLETO	COMPLETO				INCOMPLETO %	COMPLETO %
SAN LUIS										
TOTAL	160 542	48 252	10 046	13 323	24 883	100,0	30,1	6,3	8,3	15,5
12	3 736	84	74	10		100,0	2,2	2,0	0,3	
13	3 670	1 003	951	52		100,0	27,3	25,9	1,4	
14	3 567	1 497	1 421	76		100,0	42,0	39,8	2,1	
15 - 19	19 430	9 621	6 007	1 968	1 646	100,0	49,5	30,9	10,1	8,5
15	3 906	1 915	1 721	194		100,0	49,0	44,1	5,0	
16	3 956	1 968	1 656	312		100,0	49,7	41,9	7,9	
17	3 760	1 975	1 508	377	90	100,0	52,5	40,1	10,0	2,4
18	3 913	1 894	709	510	675	100,0	48,4	18,1	13,0	17,3
19	3 895	1 869	413	575	881	100,0	48,0	10,6	14,8	22,6
20 - 24	17 213	7 623	713	2 450	4 460	100,0	44,3	4,1	14,2	25,9
20	3 690	1 692	254	528	910	100,0	45,9	6,9	14,3	24,7
21	3 304	1 561	162	494	905	100,0	47,2	4,9	15,0	27,4
22	3 438	1 547	124	499	924	100,0	45,0	3,6	14,5	26,9
23	3 392	1 387	89	469	829	100,0	40,9	2,6	13,8	24,4
24	3 389	1 436	84	460	892	100,0	42,4	2,5	13,6	26,3
25 - 29	16 810	6 744	360	2 169	4 215	100,0	40,1	2,1	12,9	25,1
25	3 581	1 493	90	500	903	100,0	41,7	2,5	14,0	25,2
26	3 217	1 337	74	406	857	100,0	41,6	2,3	12,6	26,6
27	3 395	1 288	72	407	809	100,0	37,9	2,1	12,0	23,8
28	3 385	1 369	73	449	847	100,0	40,4	2,2	13,3	25,0
29	3 232	1 257	51	407	799	100,0	38,9	1,6	12,6	24,7
30 - 34	15 693	5 608	172	1 723	3 713	100,0	35,7	1,1	11,0	23,7
35 - 39	14 022	4 140	114	1 289	2 737	100,0	29,5	0,8	9,2	19,5
40 - 44	11 855	2 963	59	961	1 943	100,0	25,0	0,5	8,1	16,4
45 - 49	11 193	2 229	41	693	1 495	100,0	19,9	0,4	6,2	13,4
50 Y MAS	43 353	6 740	134	1 932	4 674	100,0	15,5	0,3	4,5	10,8
VARONES	81 315	22 274	4 415	7 261	10 598	100,0	27,4	5,4	8,9	13,0
MUJERES	79 227	25 978	5 631	6 062	14 285	100,0	32,8	7,1	7,7	18,0
URBANA	113 352	43 159	9 078	11 560	22 521	100,0	38,1	8,0	10,2	19,9
RURAL	47 190	5 093	968	1 763	2 362	100,0	10,8	2,1	3,7	5,0
ARGENTINOS	157 688	47 385	9 991	13 068	24 326	100,0	30,0	6,3	8,3	15,4
EXTRANJEROS	2 654	867	55	255	557	100,0	32,7	2,1	9,6	21,0

Cuadro E.4 - Asistencia a la enseñanza secundaria por edad, sexo, zona urbana o rural y origen

EDAD, SEXO, ZONA URBANA O RURAL Y ORIGEN	POBLACION DE 12 AÑOS Y MAS	ASISTENCIA TOTAL	ASISTE	ASISTIO		TOTAL	ASIST. TOTAL	ASISTE	ASISTIO	
				INCOMPLETO	COMPLETO	%	%	%	INCOMPLETO %	COMPLETO %
SANTA CRUZ										
TOTAL	83 130	27 846	5 407	11 526	10 913	100,0	33,5	6,5	13,9	13,1
12	1 993	24	24			100,0	1,2	1,2		
13	1 899	470	455	15		100,0	24,7	24,0	0,8	
14	1 834	860	829	31		100,0	46,9	45,2	1,7	
15 - 19	10 803	6 097	3 405	2 048	644	100,0	56,4	31,5	19,0	6,0
15	1 868	1 051	975	76		100,0	56,3	52,2	4,1	
16	1 882	1 139	960	179		100,0	60,5	51,0	9,5	
17	1 824	1 056	806	241	9	100,0	57,9	44,2	13,2	0,5
18	1 974	1 101	427	506	168	100,0	55,8	21,6	25,6	8,5
19	3 255	1 750	237	1 046	467	100,0	53,8	7,3	32,1	14,3
20 - 24	10 431	5 367	381	2 709	2 277	100,0	51,5	3,7	26,0	21,8
20	1 911	1 049	126	543	380	100,0	54,9	6,6	28,4	19,9
21	2 041	1 104	102	550	452	100,0	54,1	5,0	26,9	22,1
22	1 996	1 025	52	540	433	100,0	51,4	2,6	27,1	21,7
23	2 219	1 089	52	557	480	100,0	49,1	2,3	25,1	21,6
24	2 264	1 100	49	519	532	100,0	48,6	2,2	22,9	23,5
25 - 29	11 201	4 967	121	2 260	2 586	100,0	44,3	1,1	20,2	23,1
25	2 256	1 070	28	522	520	100,0	47,4	1,2	23,1	23,0
26	2 268	1 062	27	511	524	100,0	46,8	1,2	22,5	23,1
27	2 304	990	17	451	522	100,0	43,0	0,7	19,6	22,7
28	2 213	959	26	410	523	100,0	43,3	1,2	18,5	23,6
29	2 160	886	23	366	497	100,0	41,0	1,1	16,9	23,0
30 - 34	9 635	3 493	67	1 460	1 966	100,0	36,3	0,7	15,2	20,4
35 - 39	8 116	2 234	44	975	1 215	100,0	27,5	0,5	12,0	15,0
40 - 44	7 203	1 565	27	744	794	100,0	21,7	0,4	10,3	11,0
45 - 49	5 830	1 013	10	467	536	100,0	17,4	0,2	8,0	9,2
50 Y MAS	14 185	1 756	44	817	895	100,0	12,4	0,3	5,8	6,3
VARONES	48 186	15 986	2 586	7 227	6 173	100,0	33,2	5,4	15,0	12,8
MUJERES	34 944	11 860	2 621	4 299	4 740	100,0	33,9	8,1	12,3	13,6
URBANA	71 200	25 082	5 087	10 320	9 675	100,0	35,2	7,1	14,5	13,6
RURAL	11 930	2 764	320	1 206	1 238	100,0	23,2	2,7	10,1	10,4
ARGENTINOS	58 888	23 598	5 017	9 072	9 509	100,0	40,1	8,5	15,4	16,1
EXTRANJEROS	24 242	4 248	390	2 454	1 404	100,0	17,5	1,6	10,1	5,8

Cuadro E.4 - Asistencia a la enseñanza secundaria por edad, sexo, zona urbana o rural y origen

EDAD, SEXO, ZONA URBANA O RURAL Y ORIGEN	POBLACION DE 12 AÑOS Y MAS	ASISTENCIA TOTAL	SISTE	ASISTIO		TOTAL %	ASIST. TOTAL %	ASISTE %	ASISTIO	
				INCOMPLETO	COMPLETO				INCOMPLETO %	COMPLETO %
SANTA FE										
TOTAL	1 887 919	588 823	111 947	167 026	309 850	100,0	31,2	5,9	8,8	16,4
12	39 456	416	400	16		100,0	1,1	1,0		
13	37 663	13 906	13 449	457		100,0	36,9	35,7	1,2	
14	39 513	21 395	20 081	1 314		100,0	54,1	50,8	3,3	
15 - 19	195 813	108 240	64 791	23 369	20 080	100,0	55,3	33,1	11,9	10,3
15	40 484	22 500	20 013	2 487		100,0	55,6	49,4	6,1	
16	40 055	21 841	17 970	3 871		100,0	54,5	44,9	9,7	
17	39 516	21 590	15 641	4 860	1 069	100,0	54,6	39,6	12,3	2,7
18	39 043	21 500	7 818	5 952	7 730	100,0	55,1	20,0	15,2	19,8
19	36 715	20 809	3 349	6 179	11 281	100,0	56,7	9,1	16,8	30,7
20 - 24	189 742	97 267	5 465	29 051	62 751	100,0	51,3	2,9	15,3	33,1
20	37 922	20 228	1 694	6 395	12 139	100,0	53,3	4,5	16,9	32,0
21	37 189	19 982	1 326	6 118	12 538	100,0	53,7	3,6	16,5	33,7
22	37 384	18 998	1 034	5 688	12 276	100,0	50,8	2,8	15,2	32,8
23	39 502	19 398	762	5 404	13 232	100,0	49,1	1,9	13,7	33,5
24	37 745	18 661	649	5 446	12 566	100,0	49,4	1,7	14,4	33,3
25 - 29	182 419	81 901	2 324	24 452	55 125	100,0	44,9	1,3	13,4	30,2
25	37 170	17 383	585	5 034	11 764	100,0	46,8	1,6	13,5	31,6
26	35 607	16 387	443	4 942	11 002	100,0	46,0	1,2	13,9	30,9
27	36 347	16 401	459	5 137	10 805	100,0	45,1	1,3	14,1	29,7
28	37 115	16 177	464	4 748	10 965	100,0	43,6	1,3	12,8	29,5
29	36 180	15 553	373	4 591	10 589	100,0	43,0	1,0	12,7	29,3
30 - 34	169 194	66 649	1 425	20 736	44 488	100,0	39,4	0,8	12,3	26,3
35 - 39	150 035	49 623	1 035	16 471	32 117	100,0	33,1	0,7	11,0	21,4
40 - 44	143 299	39 634	779	13 530	25 325	100,0	27,7	0,5	9,4	17,7
45 - 49	139 738	31 643	616	10 676	20 351	100,0	22,6	0,4	7,6	14,6
50 Y MAS	601 047	78 149	1 582	26 954	49 613	100,0	13,0	0,3	4,5	8,3
VARONES	921 472	293 761	54 624	96 306	142 831	100,0	31,9	5,9	10,5	15,5
MUJERES	966 447	295 062	57 323	70 720	167 019	100,0	30,5	5,9	7,3	17,3
URBANA	1 559 053	547 692	101 487	153 435	292 770	100,0	35,1	6,5	9,8	18,8
RURAL	328 866	41 131	10 460	13 591	17 060	100,0	12,5	3,2	4,1	5,2
ARGENTINOS	1 806 928	574 472	111 122	162 351	300 999	100,0	31,8	6,1	9,0	16,7
EXTRANJEROS	80 991	14 351	825	4 675	8 851	100,0	17,7	1,0	5,8	10,9

Cuadro E.4 - Asistencia a la enseñanza secundaria por edad, sexo, zona urbana o rural y origen

EDAD, SEXO, ZONA URBANA O RURAL Y ORIGEN	POBLACION DE 12 AÑOS Y MAS	ASISTENCIA TOTAL	ASISTE	ASISTIO		TOTAL	ASIST. TOTAL	ASISTE	ASISTIO	
				INCOMPLETO	COMPLETO	%	%	%	INCOMPLETO %	COMPLETO %
SANTIAGO DEL ESTERO										
TOTAL	398 337	90 783	22 898	24 600	43 285	100,0	22,8	5,7	6,2	10,9
12	14 557	326	314	12		100,0	2,2	2,2	0,1	
13	13 429	2 169	2 105	64		100,0	16,2	15,7	0,5	
14	12 956	3 479	3 337	142		100,0	26,9	25,8	1,1	
15 - 19	54 407	18 762	13 333	3 062	2 367	100,0	34,5	24,5	5,6	4,4
15	13 053	4 013	3 715	298		100,0	30,7	28,5	2,3	
16	12 135	4 121	3 638	483		100,0	34,0	30,0	4,0	
17	10 379	3 955	3 097	715	143	100,0	38,1	29,8	6,9	1,4
18	10 513	3 603	1 931	764	908	100,0	34,3	18,4	7,3	8,6
19	8 327	3 070	952	802	1 316	100,0	36,9	11,4	9,6	15,8
20 - 24	43 325	14 137	1 786	4 666	7 685	100,0	32,6	4,1	10,8	17,7
20	9 184	3 097	638	935	1 524	100,0	33,7	6,9	10,2	16,6
21	8 008	2 799	409	872	1 518	100,0	35,0	5,1	10,9	19,0
22	8 730	2 904	360	955	1 569	100,0	33,3	4,4	10,9	18,0
23	9 030	2 746	219	954	1 573	100,0	30,4	2,4	10,6	17,4
24	8 373	2 591	140	950	1 501	100,0	30,9	1,7	11,3	17,9
25 - 29	39 702	11 966	619	4 180	7 167	100,0	30,1	1,6	10,5	18,1
25	8 596	2 657	147	977	1 533	100,0	30,9	1,7	11,4	17,8
26	7 654	2 210	118	728	1 364	100,0	28,9	1,5	9,5	17,8
27	7 997	2 492	145	871	1 476	100,0	31,2	1,8	10,9	18,5
28	7 852	2 333	121	820	1 392	100,0	29,7	1,5	10,4	17,7
29	7 603	2 274	88	784	1 402	100,0	29,9	1,2	10,3	18,4
30 - 34	34 683	9 819	371	3 297	6 151	100,0	28,3	1,1	9,5	17,7
35 - 39	30 687	7 636	246	2 448	4 942	100,0	24,9	0,8	8,0	16,1
40 - 44	27 406	5 782	218	1 883	3 681	100,0	21,1	0,8	6,9	13,4
45 - 49	25 091	4 415	129	1 314	2 972	100,0	17,6	0,5	5,2	11,8
50 Y MAS	102 094	12 292	440	3 532	8 320	100,0	12,0	0,4	3,5	8,1
VARONES	197 566	41 326	10 424	13 270	17 632	100,0	20,9	5,3	6,7	8,9
MUJERES	200 771	49 457	12 474	11 330	25 653	100,0	24,6	6,2	5,6	12,8
URBANA	213 771	80 545	20 421	21 395	38 729	100,0	37,7	9,6	10,0	18,1
RURAL	184 566	10 238	2 477	3 205	4 556	100,0	5,5	1,3	1,7	2,5
ARGENTINOS	395 037	89 743	22 838	24 345	42 560	100,0	22,7	5,8	6,2	10,8
EXTRANJEROS	3 300	1 040	60	255	725	100,0	31,5	1,8	7,7	22,0

Cuadro E.4 - Asistencia a la enseñanza secundaria por edad, sexo, zona urbana o rural y origen

EDAD, SEXO, ZONA URBANA O RURAL Y ORIGEN	POBLACION DE 12 AÑOS Y MAS	ASISTENCIA TOTAL	ASISTE	ASISTIO		TOTAL	ASIST. TOTAL	ASISTE	ASISTIO	
				INCOMPLETO	COMPLETO	%	%	%	INCOMPLETO %	COMPLETO %
TUCUMAN										
TOTAL	683 330	209 153	51 069	60 979	97 105	100,0	30,6	7,5	8,9	14,2
12	19 094	427	407	20		100,0	2,2	2,1	0,1	
13	18 419	5 381	5 252	129		100,0	29,2	28,5	0,7	
14	18 813	8 164	7 735	429		100,0	43,4	41,1	2,3	
15 - 19	89 246	43 466	29 463	7 960	6 043	100,0	48,7	33,0	8,9	6,8
15	18 714	8 837	8 083	754		100,0	47,2	43,2	4,0	
16	18 926	9 253	7 862	1 391		100,0	48,9	41,5	7,3	
17	17 628	8 925	7 215	1 538	172	100,0	50,6	40,9	8,7	1,0
18	18 387	8 608	4 071	2 206	2 331	100,0	46,8	22,1	12,0	12,7
19	15 591	7 843	2 232	2 071	3 540	100,0	50,3	14,3	13,3	22,7
20 - 24	86 565	37 943	4 135	12 007	21 801	100,0	43,8	4,8	13,9	25,2
20	17 134	8 038	1 458	2 470	4 110	100,0	46,9	8,5	14,4	24,0
21	16 081	7 598	914	2 388	4 296	100,0	47,2	5,7	14,8	26,7
22	17 637	7 645	769	2 423	4 453	100,0	43,3	4,4	13,7	25,2
23	18 667	7 809	512	2 437	4 860	100,0	41,8	2,7	13,1	26,0
24	17 046	6 853	482	2 289	4 082	100,0	40,2	2,8	13,4	23,9
25 - 29	79 979	29 054	1 468	9 693	17 893	100,0	36,3	1,8	12,1	22,4
25	17 418	6 881	350	2 264	4 267	100,0	39,5	2,0	13,0	24,5
26	15 849	5 938	326	1 989	3 623	100,0	37,5	2,1	12,5	22,9
27	16 300	5 866	297	1 919	3 650	100,0	36,0	1,8	11,8	22,4
28	15 568	5 333	279	1 825	3 229	100,0	34,3	1,8	11,7	20,7
29	14 844	5 036	216	1 696	3 124	100,0	33,9	1,5	11,4	21,0
30 - 34	65 580	20 951	793	7 306	12 852	100,0	31,9	1,2	11,1	19,6
35 - 39	52 747	15 459	505	5 731	9 223	100,0	29,3	1,0	10,9	17,5
40 - 44	46 423	12 347	369	4 426	7 752	100,0	27,0	0,8	9,5	16,7
45 - 49	45 655	10 246	292	3 745	6 209	100,0	22,4	0,6	8,2	13,6
50 Y MAS	160 809	25 515	650	9 533	15 332	100,0	15,9	0,4	5,9	9,5
VARONES	336 096	98 691	24 127	32 173	42 391	100,0	29,4	7,2	9,6	12,6
MUJERES	347 234	110 462	26 942	28 806	54 714	100,0	31,8	7,8	8,3	15,8
URBANA	494 521	193 672	45 385	55 725	92 562	100,0	39,2	9,2	11,3	18,7
RURAL	188 809	15 481	5 684	5 254	4 543	100,0	8,2	3,0	2,8	2,4
ARGENTINOS	672 366	205 335	50 832	60 082	94 421	100,0	30,5	7,6	8,9	14,0
EXTRANJEROS	10 964	3 818	237	897	2 684	100,0	34,8	2,2	8,2	24,5

Cuadro E.4 - Asistencia a la enseñanza secundaria por edad, sexo, zona urbana o rural y origen

EDAD, SEXO, ZONA URBANA O RURAL Y ORIGEN	POBLACION DE 12 AÑOS Y MAS	ASISTENCIA TOTAL	ASISTE	ASISTIO		TOTAL	ASIST. TOTAL	ASISTE	ASISTIO	
				INCOMPLETO	COMPLETO	%	%	%	INCOMPLETO %	COMPLETO %
TIERRA DEL FUEGO										
TOTAL	20 591	8 843	1 076	3 940	3 827	100,0	42,9	5,2	19,1	18,6
12	367	5	3	2		100,0	1,4	0,8	0,5	
13	345	102	97	5		100,0	29,6	28,1	1,4	
14	339	166	153	13		100,0	49,0	45,1	3,8	
15 - 19	2 823	1 437	629	584	224	100,0	50,9	22,3	20,7	7,9
15	383	231	202	29		100,0	60,3	52,7	7,6	
16	348	210	173	37		100,0	60,3	49,7	10,6	
17	359	204	136	62	6	100,0	56,8	37,9	17,3	1,7
18	543	286	74	157	55	100,0	52,7	13,6	28,9	10,1
19	1 190	506	44	299	163	100,0	42,5	3,7	25,1	13,7
20 - 24	3 366	1 932	81	1 026	825	100,0	57,4	2,4	30,5	24,5
20	804	437	32	234	171	100,0	54,4	4,0	29,1	21,3
21	647	384	14	221	149	100,0	59,4	2,2	34,2	23,0
22	638	366	10	190	166	100,0	57,4	1,6	29,8	26,0
23	643	384	13	195	176	100,0	59,7	2,0	30,3	27,4
24	634	361	12	186	163	100,0	56,9	1,9	29,3	25,7
25 - 29	3 318	1 744	41	745	958	100,0	52,6	1,2	22,5	28,9
25	662	382	11	183	188	100,0	57,7	1,7	27,6	28,4
26	666	365	6	149	210	100,0	54,8	0,9	22,4	31,5
27	725	363	8	164	191	100,0	50,1	1,1	22,6	26,3
28	674	334	10	134	190	100,0	49,6	1,5	19,9	28,2
29	591	300	6	115	179	100,0	50,8	1,0	19,5	30,3
30 - 34	2 838	1 318	27	567	724	100,0	46,4	1,0	20,0	25,5
35 - 39	2 028	772	16	350	406	100,0	38,1	0,8	17,3	20,0
40 - 44	1 525	506	7	240	259	100,0	33,2	0,5	15,7	17,0
45 - 49	1 085	298	9	151	138	100,0	27,5	0,8	13,9	12,7
50 Y MAS	2 557	563	13	257	293	100,0	22,0	0,5	10,1	11,5
VARONES	13 207	5 711	595	2 664	2 452	100,0	43,2	4,5	20,2	18,6
MUJERES	7 384	3 132	481	1 276	1 375	100,0	42,4	6,5	17,3	18,6
URBANA	18 009	7 689	924	3 511	3 254	100,0	42,7	5,1	19,5	18,1
RURAL	2 582	1 154	152	429	573	100,0	44,7	5,9	16,6	22,2
ARGENTINOS	13 134	7 096	956	2 966	3 174	100,0	54,0	7,3	22,6	24,2
EXTRANJEROS	7 457	1 747	120	974	653	100,0	23,4	1,6	13,1	8,8

Cuadro E.5 - Asistencia a la enseñanza superior o universitaria por edad, sexo, zona urbana o rural y origen

EDAD, SEXO, ZONA URBANA O RURAL Y ORIGEN	POBLACION DE 17 AÑOS Y MAS	ASISTENCIA TOTAL	ASISTE	ASISTIO		TOTAL	ASIST. TOTAL	ASISTE	ASISTIO	
				INCOMPLETO	COMPLETO	%	%	%	INCOMPLETO %	COMPLETO %
CAPITAL FEDERAL										
TOTAL	2 295 760	406 952	109 672	102 740	194 540	100,0	17,7	4,8	4,5	8,5
17	39 655					100,0				
18	41 440	8 079	7 265	814		100,0	19,5	17,5	2,0	
19	40 384	12 287	10 959	1 328		100,0	30,4	27,1	3,3	
20 - 24	228 295	75 895	53 464	13 100	9 331	100,0	33,2	23,4	5,7	4,1
20	44 468	14 092	12 087	1 463	542	100,0	31,7	27,2	3,3	1,2
21	45 124	14 929	12 004	2 004	921	100,0	33,1	26,6	4,4	2,0
22	46 198	15 288	11 224	2 416	1 648	100,0	33,1	24,3	5,2	3,6
23	46 104	16 070	10 121	3 486	2 463	100,0	34,9	22,0	7,6	5,3
24	46 401	15 516	8 028	3 731	3 757	100,0	33,4	17,3	8,0	8,1
25 - 29	213 178	70 144	21 141	19 205	29 798	100,0	32,9	9,9	9,0	14,0
25	42 851	14 164	6 075	3 719	4 370	100,0	33,1	14,2	8,7	10,2
26	41 796	14 142	4 669	3 732	5 741	100,0	33,8	11,2	8,9	13,7
27	43 050	14 532	4 174	4 088	6 270	100,0	33,8	9,7	9,5	14,6
28	43 950	14 465	3 460	4 075	6 910	100,0	32,9	7,9	9,3	15,7
29	41 531	12 841	2 743	3 591	6 507	100,0	30,9	6,6	8,6	15,7
30 - 34	209 536	58 699	8 075	16 236	34 388	100,0	28,0	3,9	7,7	16,4
35 - 39	186 986	44 315	4 000	13 141	27 174	100,0	23,7	2,1	7,0	14,5
40 - 44	166 678	31 315	1 904	10 020	19 391	100,0	18,8	1,1	6,0	11,6
45 - 49	180 775	25 357	1 076	7 948	16 333	100,0	14,0	0,6	4,4	9,0
50 Y MAS	988 833	80 661	1 788	20 948	58 125	100,0	8,2	0,2	2,1	5,9
VARONES	1 013 327	223 923	57 418	59 904	106 601	100,0	22,1	5,7	5,9	10,5
MUJERES	1 282 433	183 029	52 254	42 836	87 939	100,0	14,3	4,1	3,3	6,9
URBANA	2 295 760	406 952	109 672	102 740	194 540	100,0	17,7	4,8	4,5	8,5
ARGENTINOS	1 920 270	374 648	105 536	93 480	175 632	100,0	19,5	5,5	4,9	9,1
EXTRANJEROS	375 490	32 304	4 136	9 260	18 908	100,0	8,6	1,1	2,5	5,0

Cuadro E.5 - Asistencia a la enseñanza superior o universitaria por edad, sexo, zona urbana o rural y origen

EDAD, SEXO, ZONA URBANA O RURAL Y ORIGEN	POBLACION DE 17 AÑOS Y MAS	ASISTENCIA TOTAL	ASISTE	ASISTIO		TOTAL %	ASIST. TOTAL %	ASISTE %	ASISTIO	
				INCOMPLETO	COMPLETO				INCOMPLETO %	COMPLETO %
BUENOS AIRES										
TOTAL	7 372 396	467 629	148 468	119 314	199 847	100,0	6,3	2,0	1,6	2,7
17	177 827					100,0				
18	176 739	11 817	11 071	746		100,0	6,7	6,3	0,4	
19	169 271	17 722	15 920	1 802		100,0	10,5	9,4	1,1	
20 - 24	856 017	110 719	75 192	19 151	16 376	100,0	12,9	8,8	2,2	1,9
20	169 962	20 341	17 323	1 908	1 110	100,0	12,0	10,2	1,1	0,7
21	167 640	21 408	16 518	2 865	2 025	100,0	12,8	9,9	1,7	1,2
22	171 169	22 310	15 703	3 794	2 813	100,0	13,0	9,2	2,2	1,6
23	175 632	23 472	13 848	4 980	4 644	100,0	13,4	7,9	2,8	2,6
24	171 614	23 188	11 800	5 604	5 784	100,0	13,5	6,9	3,3	3,4
25 - 29	829 763	98 219	29 242	28 290	40 687	100,0	11,8	3,5	3,4	4,9
25	170 037	21 928	8 991	5 745	7 192	100,0	12,9	5,3	3,4	4,2
26	162 099	19 920	6 509	5 531	7 880	100,0	12,3	4,0	3,4	4,9
27	167 619	19 970	5 548	5 879	8 543	100,0	11,9	3,3	3,5	5,1
28	166 143	19 088	4 657	5 925	8 506	100,0	11,5	2,8	3,6	5,1
29	163 865	17 313	3 537	5 210	8 566	100,0	10,6	2,2	3,2	5,2
30 - 34	795 801	68 937	8 981	20 781	39 175	100,0	8,7	1,1	2,6	4,9
35 - 39	699 100	46 630	3 503	14 401	28 726	100,0	6,7	0,5	2,1	4,1
40 - 44	633 572	31 886	1 802	10 504	19 580	100,0	5,0	0,3	1,7	3,1
45 - 49	616 579	24 358	1 070	8 320	14 968	100,0	4,0	0,2	1,3	2,4
50 Y MAS	2 417 727	57 341	1 687	15 319	40 335	100,0	2,4	0,1	0,6	1,7
VARONES	3 611 401	250 483	75 913	71 553	103 017	100,0	6,9	2,1	2,0	2,9
MUJERES	3 760 995	217 146	72 555	47 761	96 830	100,0	5,8	1,9	1,3	2,6
URBANA	6 864 538	458 099	146 879	116 497	194 723	100,0	6,7	2,1	1,7	2,8
RURAL	507 858	9 530	1 589	2 817	5 124	100,0	1,9	0,3	0,6	1,0
ARGENTINOS	6 479 775	434 473	142 983	108 972	182 518	100,0	6,7	2,2	1,7	2,8
EXTRANJEROS	892 621	33 156	5 485	10 342	17 329	100,0	3,7	0,6	1,2	1,9

Población de 17 años y más

Cuadro E.5 - Asistencia a la enseñanza superior o universitaria por edad, sexo, zona urbana o rural y origen

EDAD, SEXO, ZONA URBANA O RURAL Y ORIGEN	POBLACION DE 17 AÑOS Y MAS	ASISTENCIA TOTAL	ASISTE	ASISTIO		TOTAL %	ASIST. TOTAL %	ASISTE %	ASISTIO	
				INCOMPLETO	COMPLETO				INCOMPLETO %	COMPLETO %
19 PARTIDOS G.B.A.										
TOTAL	4 583 023	279 688	91 697	76 530	111 461	100,0	6,1	2,0	1,7	2,4
17	113 856					100,0				
18	112 213	6 548	6 134	414		100,0	5,8	5,5	0,4	
19	106 204	10 232	9 163	1 069		100,0	9,6	8,6	1,0	
20 - 24	553 113	67 583	46 849	11 946	8 788	100,0	12,2	8,5	2,2	1,6
20	108 625	11 935	10 267	1 107	561	100,0	11,0	9,5	1,0	0,5
21	108 359	13 237	10 252	1 854	1 131	100,0	12,2	9,5	1,7	1,0
22	110 905	13 901	9 923	2 417	1 561	100,0	12,5	8,9	2,2	1,4
23	114 180	14 351	8 811	3 060	2 480	100,0	12,6	7,7	2,7	2,2
24	111 044	14 159	7 596	3 508	3 055	100,0	12,8	6,8	3,2	2,8
25 - 29	534 427	58 586	18 531	18 174	21 881	100,0	11,0	3,5	3,4	4,1
25	109 901	13 143	5 665	3 698	3 780	100,0	12,0	5,2	3,4	3,4
26	104 102	11 668	4 051	3 386	4 231	100,0	11,2	3,9	3,3	4,1
27	108 228	11 967	3 634	3 681	4 652	100,0	11,1	3,4	3,4	4,3
28	107 052	11 505	2 976	3 886	4 643	100,0	10,7	2,8	3,6	4,3
29	105 144	10 303	2 205	3 523	4 575	100,0	9,8	2,1	3,4	4,4
30 - 34	507 432	40 300	5 917	13 278	21 105	100,0	7,9	1,2	2,6	4,2
35 - 39	442 734	27 669	2 222	9 406	16 041	100,0	6,2	0,5	2,1	3,6
40 - 44	396 933	19 297	1 185	6 584	11 528	100,0	4,9	0,3	1,7	2,9
45 - 49	386 209	14 530	628	5 459	8 443	100,0	3,8	0,2	1,4	2,2
50 Y MAS	1 429 902	34 943	1 068	10 200	23 675	100,0	2,4	0,1	0,7	1,7
VARONES	2 224 172	153 623	47 831	46 691	59 101	100,0	6,9	2,2	2,1	2,7
MUJERES	2 358 851	126 065	43 866	29 839	52 360	100,0	5,3	1,9	1,3	2,2
URBANA	4 547 898	278 935	91 491	76 238	111 206	100,0	6,1	2,0	1,7	2,4
RURAL	35 125	753	206	292	255	100,0	2,1	0,6	0,8	0,7
ARGENTINOS	3 890 284	255 684	88 437	68 484	98 763	100,0	6,6	2,3	1,8	2,5
EXTRANJEROS	692 739	24 004	3 260	8 046	12 698	100,0	3,5	0,5	1,2	1,8

Cuadro E.5 - Asistencia a la enseñanza superior o universitaria por edad, sexo, zona urbana o rural y origen

EDAD, SEXO, ZONA URBANA O RURAL Y ORIGEN	POBLACION DE 17 AÑOS Y MAS	ASISTENCIA TOTAL	ASISTE	ASISTIO		TOTAL	ASIST. TOTAL	ASISTE	ASISTIO	
				INCOMPLETO	COMPLETO	%	%	%	INCOMPLETO %	COMPLETO %
RESTO DE BUENOS AIRES										
TOTAL	2 789 373	187 941	56 771	42 784	88 386	100,0	6,7	2,0	1,5	3,2
17	63 971					100,0				
18	64 526	5 269	4 937	332		100,0	8,2	7,7	0,5	
19	63 067	7 490	6 757	733		100,0	11,9	10,7	1,2	
20 - 24	302 904	43 136	28 343	7 205	7 588	100,0	14,2	9,4	2,4	2,5
20	61 337	8 406	7 056	801	549	100,0	13,7	11,5	1,3	0,9
21	59 281	8 171	6 266	1 011	894	100,0	13,8	10,6	1,7	1,5
22	60 264	8 409	5 780	1 377	1 252	100,0	14,0	9,6	2,3	2,1
23	61 452	9 121	5 037	1 920	2 164	100,0	14,8	8,2	3,1	3,5
24	60 570	9 029	4 204	2 096	2 729	100,0	14,9	6,9	3,5	4,5
25 - 29	295 336	39 633	10 711	10 116	18 806	100,0	13,4	3,6	3,4	6,4
25	60 136	8 785	3 326	2 047	3 412	100,0	14,6	5,5	3,4	5,7
26	57 997	8 252	2 458	2 145	3 649	100,0	14,2	4,2	3,7	6,3
27	59 391	8 003	1 914	2 198	3 891	100,0	13,5	3,2	3,7	6,6
28	59 091	7 583	1 681	2 039	3 863	100,0	12,8	2,8	3,5	6,5
29	58 721	7 010	1 332	1 657	3 991	100,0	11,9	2,3	2,9	6,8
30 - 34	288 369	28 637	3 064	7 503	18 070	100,0	9,9	1,1	2,6	6,3
35 - 39	256 366	18 961	1 281	4 995	12 685	100,0	7,4	0,5	1,9	4,9
40 - 44	236 639	12 589	617	3 920	8 052	100,0	5,3	0,3	1,7	3,4
45 - 49	230 370	9 828	442	2 861	6 525	100,0	4,3	0,2	1,2	2,8
50 Y MAS	987 825	22 398	619	5 119	16 660	100,0	2,3	0,1	0,5	1,7
VARONES	1 387 229	96 860	28 082	24 862	43 916	100,0	7,0	2,0	1,8	3,2
MUJERES	1 402 144	91 081	28 689	17 922	44 470	100,0	6,5	2,0	1,3	3,2
URBANA	2 316 640	179 164	55 388	40 259	83 517	100,0	7,7	2,4	1,7	3,6
RURAL	472 733	8 777	1 383	2 525	4 869	100,0	1,9	0,3	0,5	1,0
ARGENTINOS	2 589 491	178 789	54 546	40 488	83 755	100,0	6,9	2,1	1,6	3,2
EXTRANJEROS	199 882	9 152	2 225	2 296	4 631	100,0	4,6	1,1	1,1	2,3

Cuadro E.5 - Asistencia a la enseñanza superior o universitaria por edad, sexo, zona urbana o rural y origen

EDAD, SEXO, ZONA URBANA O RURAL Y ORIGEN	POBLACION DE 17 AÑOS Y MAS	ASISTENCIA TOTAL	ASISTE	ASISTIO		TOTAL %	ASIST. TOTAL %	ASISTE %	ASISTIO	
				INCOMPLETO	COMPLETO				INCOMPLETO %	COMPLETO %
CATAMARCA										
TOTAL	120 814	6 714	2 197	1 210	3 307	100,0	5,6	1,8	1,0	2,7
17	3 573					100,0				
18	3 651	235	222	13		100,0	6,1	5,8	0,3	
19	3 234	302	273	29		100,0	9,3	8,4	0,9	
20 - 24	16 020	1 638	1 090	212	336	100,0	10,2	6,8	1,3	2,1
20	3 352	325	269	22	34	100,0	9,7	8,0	0,7	1,0
21	3 032	336	254	27	55	100,0	11,1	8,4	0,9	1,8
22	3 262	322	206	57	59	100,0	9,9	6,3	1,7	1,8
23	3 279	332	195	45	92	100,0	10,1	5,9	1,4	2,8
24	3 095	323	166	61	96	100,0	10,4	5,4	2,0	3,1
25 - 29	14 995	1 478	380	343	755	100,0	9,9	2,5	2,3	5,0
25	3 181	330	118	75	137	100,0	10,4	3,7	2,4	4,3
26	3 015	330	89	89	152	100,0	10,9	3,0	3,0	5,0
27	2 895	284	76	63	145	100,0	9,8	2,6	2,2	5,0
28	3 072	284	58	51	175	100,0	9,2	1,9	1,7	5,7
29	2 832	250	39	65	146	100,0	8,8	1,4	2,3	5,2
30 - 34	13 089	1 007	120	197	690	100,0	7,7	0,9	1,5	5,3
35 - 39	11 227	611	50	121	440	100,0	5,4	0,4	1,1	3,9
40 - 44	9 388	370	27	79	264	100,0	3,9	0,3	0,8	2,8
45 - 49	9 096	329	18	80	231	100,0	3,6	0,2	0,9	2,5
50 Y MAS	36 341	744	17	136	591	100,0	2,0		0,4	1,6
VARONES	58 917	2 921	750	682	1 489	100,0	5,0	1,3	1,2	2,5
MUJERES	61 897	3 793	1 447	528	1 818	100,0	6,1	2,3	0,9	2,9
URBANA	71 192	5 892	2 059	1 023	2 810	100,0	8,3	2,9	1,4	3,9
RURAL	49 622	822	138	187	497	100,0	1,7	0,3	0,4	1,0
ARGENTINOS	119 692	6 574	2 179	1 181	3 214	100,0	5,5	1,8	1,0	2,7
EXTRANJEROS	1 122	140	18	29	93	100,0	12,5	1,6	2,6	8,3

Cuadro E.5 - Asistencia a la enseñanza superior o universitaria por edad, sexo, zona urbana o rural y origen

EDAD, SEXO, ZONA URBANA O RURAL Y ORIGEN	POBLACION DE 17 AÑOS Y MAS	ASISTENCIA TOTAL	ASISTE	ASISTIO		TOTAL	ASIST. TOTAL	ASISTE	ASISTIO	
				INCOMPLETO	COMPLETO	%	%	%	INCOMPLETO %	COMPLETO %
CORDOBA										
TOTAL	1 620 843	146 299	50 883	33 216	62 200	100,0	9,0	3,1	2,0	3,8
17	41 662					100,0				
18	41 644	4 251	4 053	198		100,0	10,2	9,7	0,5	
19	40 209	6 505	5 936	569		100,0	16,2	14,8	1,4	
20 - 24	193 033	36 399	25 493	5 439	5 467	100,0	18,9	13,2	2,8	2,8
20	39 570	7 074	6 239	548	287	100,0	17,9	15,8	1,4	0,7
21	37 692	6 967	5 648	791	528	100,0	18,5	15,0	2,1	1,4
22	38 770	7 141	5 016	1 108	1 017	100,0	18,4	12,9	2,9	2,6
23	38 942	7 527	4 665	1 387	1 475	100,0	19,3	12,0	3,6	3,8
24	38 059	7 690	3 925	1 605	2 160	100,0	20,2	10,3	4,2	5,7
25 - 29	183 776	32 364	9 841	8 872	13 651	100,0	17,6	5,4	4,8	7,4
25	37 577	7 173	2 772	1 769	2 632	100,0	19,1	7,4	4,7	7,0
26	35 846	6 797	2 322	1 880	2 595	100,0	19,0	6,5	5,2	7,2
27	37 004	6 677	2 056	1 724	2 897	100,0	18,0	5,6	4,7	7,8
28	36 576	6 115	1 509	1 859	2 747	100,0	16,7	4,1	5,1	7,5
29	36 773	5 602	1 182	1 640	2 780	100,0	15,2	3,2	4,5	7,6
30 - 34	170 585	20 793	3 141	5 491	12 161	100,0	12,2	1,8	3,2	7,1
35 - 39	151 544	13 205	1 101	3 657	8 447	100,0	8,7	0,7	2,4	5,6
40 - 44	136 501	9 202	626	2 828	5 748	100,0	6,7	0,5	2,1	4,2
45 - 49	132 652	7 158	261	2 277	4 620	100,0	5,4	0,2	1,7	3,5
50 Y MAS	529 237	16 422	431	3 885	12 106	100,0	3,1	0,1	0,7	2,3
VARONES	787 187	73 879	24 566	19 501	29 812	100,0	9,4	3,1	2,5	3,8
MUJERES	833 656	72 420	26 317	13 715	32 388	100,0	8,7	3,2	1,6	3,9
URBANA	1 316 714	140 746	49 606	31 837	59 303	100,0	10,7	3,8	2,4	4,5
RURAL	304 129	5 553	1 277	1 379	2 897	100,0	1,8	0,4	0,5	1,0
ARGENTINOS	1 561 267	141 201	49 482	32 019	59 700	100,0	9,0	3,2	2,1	3,8
EXTRANJEROS	59 576	5 098	1 401	1 197	2 500	100,0	8,6	2,4	2,0	4,2

Cuadro E.5 - Asistencia a la enseñanza superior o universitaria por edad, sexo, zona urbana o rural y origen

EDAD, SEXO, ZONA URBANA O RURAL Y ORIGEN	POBLACION DE 17 AÑOS Y MAS	ASISTENCIA TOTAL	ASISTE	ASISTIO		TOTAL	ASIST. TOTAL	ASISTE	ASISTIO	
				INCOMPLETO	COMPLETO	%	%	%	INCOMPLETO %	COMPLETO %
CORRIENTES										
TOTAL	385 218	22 178	9 647	3 817	8 714	100,0	5,8	2,5	1,0	2,3
17	13 173					100,0				
18	13 549	916	868	48		100,0	6,8	6,4	0,4	
19	13 549	1 241	1 125	116		100,0	9,2	8,3	0,9	
20 - 24	54 143	6 335	4 655	751	929	100,0	11,7	8,6	1,4	1,7
20	11 102	1 178	1 002	90	86	100,0	10,6	9,0	0,8	0,8
21	10 606	1 416	1 170	100	146	100,0	13,4	11,0	0,9	1,4
22	11 025	1 224	915	129	180	100,0	11,1	8,3	1,2	1,6
23	10 828	1 319	861	197	241	100,0	12,2	8,1	1,8	2,2
24	10 582	1 198	687	235	276	100,0	11,3	6,5	2,2	2,6
25 - 29	48 429	5 220	2 077	1 019	2 124	100,0	10,8	4,3	2,1	4,4
25	10 750	1 324	743	203	378	100,0	12,3	6,9	1,9	3,5
26	9 805	1 107	478	204	425	100,0	11,3	4,9	2,1	4,3
27	9 588	1 052	394	215	443	100,0	11,0	4,1	2,2	4,6
28	9 445	976	305	215	456	100,0	10,3	3,2	2,3	4,8
29	8 841	761	157	182	422	100,0	8,6	1,8	2,1	4,8
30 - 34	40 330	3 019	488	717	1 814	100,0	7,5	1,2	1,8	4,5
35 - 39	34 335	1 833	238	393	1 202	100,0	5,3	0,7	1,1	3,5
40 - 44	31 074	953	98	260	595	100,0	3,1	0,3	0,8	1,9
45 - 49	27 897	845	41	175	629	100,0	3,0	0,1	0,6	2,3
50 Y MAS	108 739	1 816	57	338	1 421	100,0	1,7	0,1	0,3	1,3
VARONES	188 362	11 293	4 625	2 135	4 533	100,0	6,0	2,5	1,1	2,4
MUJERES	196 856	10 885	5 022	1 682	4 181	100,0	5,5	2,6	0,9	2,1
URBANA	257 882	21 031	9 464	3 559	8 008	100,0	8,2	3,7	1,4	3,1
RURAL	127 336	1 147	183	258	706	100,0	0,9	0,1	0,2	0,6
ARGENTINOS	376 914	21 305	9 363	3 653	8 289	100,0	5,7	2,5	1,0	2,2
EXTRANJEROS	8 304	873	284	164	425	100,0	10,5	3,4	2,0	5,1

Población de 17 años y más

Cuadro E.5 - Asistencia a la enseñanza superior o universitaria por edad, sexo, zona urbana o rural y origen

EDAD, SEXO, ZONA URBANA O RURAL Y ORIGEN	POBLACION DE 17 AÑOS Y MAS	ASISTENCIA TOTAL	ASISTE	ASISTIO		TOTAL	ASIST. TOTAL	ASISTE	ASISTIO	
				INCOMPLETO	COMPLETO	%	%	%	INCOMPLETO %	COMPLETO %
CHACO										
TOTAL	393 943	18 279	7 149	3 700	7 430	100,0	4,6	1,8	0,9	1,9
17	13 893					100,0				
18	14 032	665	612	53		100,0	4,7	4,4	0,4	
19	11 209	934	859	75		100,0	8,3	7,7	0,7	
20 - 24	61 165	5 118	3 564	732	822	100,0	8,4	5,8	1,2	1,3
20	12 893	1 150	976	110	64	100,0	8,9	7,6	0,9	0,5
21	11 758	1 034	781	132	121	100,0	8,8	6,6	1,1	1,0
22	12 589	1 035	716	148	171	100,0	8,2	5,7	1,2	1,4
23	12 432	981	601	155	225	100,0	7,9	4,8	1,2	1,8
24	11 493	918	490	187	241	100,0	8,0	4,3	1,6	2,1
25 - 29	53 506	4 566	1 488	1 107	1 971	100,0	8,5	2,8	2,1	3,7
25	11 800	1 077	495	262	320	100,0	9,1	4,2	2,2	2,7
26	10 606	1 005	353	273	379	100,0	9,5	3,3	2,6	3,6
27	10 895	935	270	211	454	100,0	8,6	2,5	1,9	4,2
28	10 264	768	216	146	406	100,0	7,5	2,1	1,4	4,0
29	9 941	781	154	215	412	100,0	7,9	1,5	2,2	4,1
30 - 34	42 782	2 663	380	616	1 667	100,0	6,2	0,9	1,4	3,9
35 - 39	37 440	1 464	155	411	898	100,0	3,9	0,4	1,1	2,4
40 - 44	33 791	990	56	259	675	100,0	2,9	0,2	0,8	2,0
45 - 49	30 018	702	21	218	463	100,0	2,3	0,1	0,7	1,5
50 Y MAS	96 107	1 177	14	229	934	100,0	1,2		0,2	1,0
VARONES	199 790	9 008	3 257	2 104	3 647	100,0	4,5	1,6	1,1	1,8
MUJERES	194 153	9 271	3 892	1 596	3 783	100,0	4,8	2,0	0,8	1,9
URBANA	251 068	17 225	6 973	3 509	6 743	100,0	6,9	2,8	1,4	2,7
RURAL	142 875	1 054	176	191	687	100,0	0,7	0,1	0,1	0,5
ARGENTINOS	377 342	17 521	6 901	3 543	7 077	100,0	4,6	1,8	0,9	1,9
EXTRANJEROS	16 601	758	248	157	353	100,0	4,6	1,5	0,9	2,1

Cuadro E.5 - Asistencia a la enseñanza superior o universitaria por edad, sexo, zona urbana o rural y origen

EDAD, SEXO, ZONA URBANA O RURAL Y ORIGEN	POBLACION DE 17 AÑOS Y MAS	ASISTENCIA TOTAL	ASISTE	ASISTIO		TOTAL	ASIST. TOTAL	ASISTE	ASISTIO	
				INCOMPLETO	COMPLETO	%	%	%	INCOMPLETO %	COMPLETO %
CHUBUT										
TOTAL	159 124	8 897	1 697	2 529	4 671	100,0	5,6	1,1	1,6	2,9
17	4 449					100,0				
18	4 976	201	173	28		100,0	4,0	3,5	0,6	
19	5 933	263	207	56		100,0	4,4	3,5	0,9	
20 - 24	21 726	1 530	787	413	330	100,0	7,0	3,6	1,9	1,5
20	4 310	259	195	51	13	100,0	6,0	4,5	1,2	0,3
21	4 125	288	194	54	40	100,0	7,0	4,7	1,3	1,0
22	4 366	314	170	81	63	100,0	7,2	3,9	1,9	1,4
23	4 511	340	128	107	105	100,0	7,5	2,8	2,4	2,3
24	4 414	329	100	120	109	100,0	7,5	2,3	2,7	2,5
25 - 29	22 286	2 096	305	716	1 075	100,0	9,4	1,4	3,2	4,8
25	4 487	400	94	129	177	100,0	8,9	2,1	2,9	3,9
26	4 393	363	59	122	182	100,0	8,3	1,3	2,8	4,1
27	4 540	444	59	163	222	100,0	9,8	1,3	3,6	4,9
28	4 652	463	61	151	251	100,0	10,0	1,3	3,2	5,4
29	4 214	426	32	151	243	100,0	10,1	0,8	3,6	5,8
30 - 34	19 874	1 928	112	530	1 286	100,0	9,7	0,6	2,7	6,5
35 - 39	17 157	1 131	55	308	768	100,0	6,6	0,3	1,8	4,5
40 - 44	14 410	638	22	187	429	100,0	4,4	0,2	1,3	3,0
45 - 49	12 187	424	16	137	271	100,0	3,5	0,1	1,1	2,2
50 Y MAS	36 126	686	20	154	512	100,0	1,9	0,1	0,4	1,4
VARONES	84 300	4 927	758	1 487	2 682	100,0	5,8	0,9	1,8	3,2
MUJERES	74 824	3 970	939	1 042	1 989	100,0	5,3	1,3	1,4	2,7
URBANA	129 822	8 029	1 585	2 252	4 192	100,0	6,2	1,2	1,7	3,2
RURAL	29 302	868	112	277	479	100,0	3,0	0,4	0,9	1,6
ARGENTINOS	130 881	8 200	1 630	2 298	4 272	100,0	6,3	1,2	1,8	3,3
EXTRANJEROS	28 243	697	67	231	399	100,0	2,5	0,2	0,8	1,4

Población de 17 años y más

Cuadro E.5 - Asistencia a la enseñanza superior o universitaria por edad, sexo, zona urbana o rural y origen

EDAD, SEXO, ZONA URBANA O RURAL Y ORIGEN	POBLACION DE 17 AÑOS Y MAS	ASISTENCIA TOTAL	ASISTE	ASISTIO		TOTAL	ASIST. TOTAL	ASISTE	ASISTIO	
				INCOMPLETO	COMPLETO	%	%	%	INCOMPLETO %	COMPLETO %
ENTRE RIOS										
TOTAL	576 357	28 706	8 194	5 393	15 119	100,0	5,0	1,4	0,9	2,6
17	16 309					100,0				
18	16 403	1 136	1 090	46		100,0	6,9	6,6	0,3	
19	16 251	1 364	1 201	163		100,0	8,4	7,4	1,0	
20 - 24	69 325	7 053	4 178	1 097	1 778	100,0	10,2	6,0	1,6	2,6
20	14 473	1 510	1 224	196	90	100,0	10,4	8,5	1,4	0,6
21	13 448	1 592	1 088	166	338	100,0	11,8	8,1	1,2	2,5
22	13 903	1 343	813	216	314	100,0	9,7	5,8	1,6	2,3
23	13 892	1 286	552	236	498	100,0	9,3	4,0	1,7	3,6
24	13 609	1 322	501	283	538	100,0	9,7	3,7	2,1	4,0
25 - 29	65 445	5 884	1 199	1 396	3 289	100,0	9,0	1,8	2,1	5,0
25	13 590	1 261	384	269	608	100,0	9,3	2,8	2,0	4,5
26	13 205	1 173	277	272	624	100,0	8,9	2,1	2,1	4,7
27	12 683	1 213	239	296	678	100,0	9,4	1,9	2,3	5,3
28	12 923	1 144	181	300	663	100,0	8,9	1,4	2,3	5,1
29	12 844	1 093	118	259	716	100,0	8,5	0,9	2,0	5,6
30 - 34	60 588	4 037	261	860	2 916	100,0	6,7	0,4	1,4	4,8
35 - 39	53 260	2 703	138	630	1 935	100,0	5,1	0,3	1,2	3,6
40 - 44	48 561	1 750	76	392	1 282	100,0	3,6	0,2	0,8	2,6
45 - 49	44 889	1 297	9	199	1 089	100,0	2,9		0,4	2,4
50 Y MAS	185 326	3 482	42	610	2 830	100,0	1,9		0,3	1,5
VARONES	281 937	13 432	3 247	3 099	7 086	100,0	4,8	1,2	1,1	2,5
MUJERES	294 420	15 274	4 947	2 294	8 033	100,0	5,2	1,7	0,8	2,7
URBANA	399 633	26 497	7 842	4 877	13 778	100,0	6,6	2,0	1,2	3,4
RURAL	176 724	2 209	352	516	1 341	100,0	1,2	0,2	0,3	0,8
ARGENTINOS	563 977	27 808	8 045	5 193	14 570	100,0	4,9	1,4	0,9	2,6
EXTRANJEROS	12 380	898	149	200	549	100,0	7,3	1,2	1,6	4,4

Población de 17 años y más

Cuadro E.5 - Asistencia a la enseñanza superior o universitaria por edad, sexo, zona urbana o rural y origen

EDAD, SEXO, ZONA URBANA O RURAL Y ORIGEN	POBLACION DE 17 AÑOS Y MAS	ASISTENCIA TOTAL	ASISTE	ASISTIO		TOTAL	ASIST. TOTAL	ASISTE	ASISTIO	
				INCOMPLETO	COMPLETO	%	%	%	INCOMPLETO %	COMPLETO %
FORMOSA										
TOTAL	161 265	5 231	1 196	954	3 081	100,0	3,2	0,7	0,6	1,9
17	5 648					100,0				
18	5 997	141	135	6		100,0	2,4	2,3	0,1	
19	4 541	168	150	18		100,0	3,7	3,3	0,4	
20 - 24	24 433	1 157	573	158	426	100,0	4,7	2,3	0,6	1,7
20	5 037	219	171	17	31	100,0	4,3	3,4	0,3	0,6
21	4 520	230	134	21	75	100,0	5,1	3,0	0,5	1,7
22	4 941	216	106	29	81	100,0	4,4	2,1	0,6	1,6
23	5 173	236	81	47	108	100,0	4,6	1,6	0,9	2,1
24	4 762	256	81	44	131	100,0	5,4	1,7	0,9	2,8
25 - 29	22 035	1 356	186	286	884	100,0	6,2	0,8	1,3	4,0
25	4 657	284	59	62	163	100,0	6,1	1,3	1,3	3,5
26	4 383	283	47	54	182	100,0	6,5	1,1	1,2	4,2
27	4 284	317	36	64	217	100,0	7,4	0,8	1,5	5,1
28	4 453	242	19	55	168	100,0	5,4	0,4	1,2	3,8
29	4 258	230	25	51	154	100,0	5,4	0,6	1,2	3,6
30 - 34	18 446	899	72	190	637	100,0	4,9	0,4	1,0	3,5
35 - 39	16 028	542	50	110	382	100,0	3,4	0,3	0,7	2,4
40 - 44	14 103	352	17	68	267	100,0	2,5	0,1	0,5	1,9
45 - 49	12 223	237	10	41	186	100,0	1,9	0,1	0,3	1,5
50 Y MAS	37 811	379	3	77	299	100,0	1,0		0,2	0,8
VARONES	81 366	2 485	423	553	1 509	100,0	3,1	0,5	0,7	1,9
MUJERES	79 899	2 746	773	401	1 572	100,0	3,4	1,0	0,5	2,0
URBANA	94 400	4 742	1 160	850	2 732	100,0	5,0	1,2	0,9	2,9
RURAL	66 865	489	36	104	349	100,0	0,7	0,1	0,2	0,5
ARGENTINOS	130 485	4 719	1 155	844	2 720	100,0	3,6	0,9	0,6	2,1
EXTRANJEROS	30 780	512	41	110	361	100,0	1,7	0,1	0,4	1,2

Cuadro E.5 - Asistencia a la enseñanza superior o universitaria por edad, sexo, zona urbana o rural y origen

EDAD, SEXO, ZONA URBANA O RURAL Y ORIGEN	POBLACION DE 17 AÑOS Y MAS	ASISTENCIA TOTAL	ASISTE	ASISTIO		TOTAL	ASIST. TOTAL	ASISTE	ASISTIO	
				INCOMPLETO	COMPLETO	%	%	%	INCOMPLETO %	COMPLETO %
JUJUY										
TOTAL	224 866	9 513	2 858	2 329	4 326	100,0	4,2	1,3	1,0	1,9
17	7 631					100,0				
18	7 470	282	269	13		100,0	3,8	3,6	0,2	
19	6 413	360	301	59		100,0	5,6	4,7	0,9	
20 - 24	32 087	2 257	1 469	442	346	100,0	7,0	4,6	1,4	1,1
20	6 383	385	355	14	16	100,0	6,0	5,6	0,2	0,3
21	6 167	487	335	64	38	100,0	7,9	5,2	1,0	0,6
22	6 596	450	297	107	46	100,0	6,8	4,5	1,6	0,7
23	6 623	436	219	118	99	100,0	6,6	3,3	1,8	1,5
24	6 318	499	213	139	147	100,0	7,9	3,4	2,2	2,3
25 - 29	31 253	2 266	562	694	1 010	100,0	7,3	1,8	2,2	3,2
25	6 690	487	173	146	168	100,0	7,3	2,6	2,2	2,5
26	6 185	469	154	143	192	100,0	7,9	2,5	2,3	3,1
27	6 254	459	112	162	185	100,0	7,3	1,8	2,6	3,0
28	6 292	468	85	132	251	100,0	7,4	1,4	2,1	4,0
29	5 832	363	38	111	214	100,0	6,2	0,7	1,9	3,7
30 - 34	27 715	1 457	126	402	929	100,0	5,3	0,5	1,5	3,4
35 - 39	23 316	1 035	76	233	726	100,0	4,4	0,3	1,0	3,1
40 - 44	20 017	624	49	178	397	100,0	3,1	0,2	0,9	2,0
45 - 49	17 851	346	3	102	241	100,0	1,9		0,6	1,4
50 Y MAS	51 113	886	3	206	677	100,0	1,7		0,4	1,3
VARONES	111 648	4 817	1 037	1 292	2 488	100,0	4,3	0,9	1,2	2,2
MUJERES	113 218	4 696	1 821	1 037	1 838	100,0	4,1	1,6	0,9	1,6
URBANA	168 428	8 822	2 718	2 141	3 963	100,0	5,2	1,6	1,3	2,4
RURAL	56 438	691	140	188	363	100,0	1,2	0,2	0,3	0,6
ARGENTINOS	192 999	8 976	2 795	2 176	4 005	100,0	4,7	1,4	1,1	2,1
EXTRANJEROS	31 867	537	63	153	321	100,0	1,7	0,2	0,5	1,0

Cuadro E.5 - Asistencia a la enseñanza superior o universitaria por edad, sexo, zona urbana o rural y origen

EDAD, SEXO, ZONA URBANA O RURAL Y ORIGEN	POBLACION DE 17 AÑOS Y MAS	ASISTENCIA TOTAL	ASISTE	ASISTIO		TOTAL %	ASIST. TOTAL %	ASISTE %	ASISTIO	
				INCOMPLETO	COMPLETO				INCOMPLETO %	COMPLETO %
LA PAMPA										
TOTAL	138 559	6 608	1 752	1 314	3 542	100,0	4,8	1,3	0,9	2,6
17	3 442					100,0				
18	3 451	232	211	21		100,0	6,7	6,1	0,6	
19	3 147	292	260	32		100,0	9,3	8,3	1,0	
20 - 24	15 711	1 526	875	285	366	100,0	9,7	5,6	1,8	2,3
20	3 136	327	257	27	43	100,0	10,4	8,2	0,9	1,4
21	3 048	276	194	33	49	100,0	9,1	6,4	1,1	1,6
22	3 082	288	173	54	61	100,0	9,3	5,6	1,8	2,0
23	3 228	298	137	74	87	100,0	9,2	4,2	2,3	2,7
24	3 217	337	114	97	126	100,0	10,5	3,5	3,0	3,9
25 - 29	15 799	1 589	258	370	961	100,0	10,1	1,6	2,3	6,1
25	3 307	365	98	83	184	100,0	11,0	3,0	2,5	5,6
26	3 092	316	58	88	170	100,0	10,2	1,9	2,8	5,5
27	3 075	344	39	82	223	100,0	11,2	1,3	2,7	7,3
28	3 102	286	32	60	194	100,0	9,0	1,0	1,9	6,1
29	3 133	278	31	57	190	100,0	8,9	1,0	1,8	6,1
30 - 34	15 510	1 142	77	234	831	100,0	7,4	0,5	1,5	5,4
35 - 39	14 197	704	35	150	519	100,0	5,0	0,2	1,1	3,7
40 - 44	12 286	387	15	97	275	100,0	3,1	0,1	0,8	2,2
45 - 49	11 043	251	8	49	194	100,0	2,3	0,1	0,4	1,8
50 Y MAS	43 973	485	13	76	396	100,0	1,1		0,2	0,9
VARONES	71 987	3 431	790	781	1 860	100,0	4,8	1,1	1,1	2,6
MUJERES	66 572	3 177	962	533	1 682	100,0	4,8	1,4	0,8	2,5
URBANA	89 297	5 781	1 626	1 093	3 060	100,0	6,5	1,8	1,2	3,4
RURAL	49 262	827	124	221	482	100,0	1,7	0,3	0,4	1,0
ARGENTINOS	133 081	6 413	1 740	1 276	3 397	100,0	4,8	1,3	1,0	2,6
EXTRANJEROS	5 478	195	12	38	145	100,0	3,6	0,2	0,7	2,6

Población de 17 años y más

Cuadro E.5 - Asistencia a la enseñanza superior o universitaria por edad, sexo, zona urbana o rural y origen

EDAD, SEXO, ZONA URBANA O RURAL Y ORIGEN	POBLACION DE 17 AÑOS Y MAS	ASISTENCIA TOTAL	ASISTE	ASISTIO		TOTAL %	ASIST. TOTAL %	ASISTE %	ASISTIO	
				INCOMPLETO	COMPLETO				INCOMPLETO %	COMPLETO %
LA RIOJA										
TOTAL	96 311	5 268	1 559	1 022	2 687	100,0	5,5	1,6	1,1	2,8
17	2 988					100,0				
18	3 115	186	178	8		100,0	6,0	5,7	0,3	
19	2 779	246	225	21		100,0	8,9	8,1	0,8	
20 - 24	12 452	1 213	756	194	263	100,0	9,7	6,1	1,6	2,1
20	2 683	266	214	30	22	100,0	9,9	8,0	1,1	0,8
21	2 434	249	182	37	30	100,0	10,2	7,5	1,5	1,2
22	2 557	263	155	32	76	100,0	10,3	6,1	1,3	3,0
23	2 443	217	104	51	62	100,0	8,9	4,3	2,1	2,5
24	2 335	218	101	44	73	100,0	9,3	4,3	1,9	3,1
25 - 29	11 959	1 104	253	246	605	100,0	9,2	2,1	2,1	5,1
25	2 523	230	68	57	105	100,0	9,1	2,7	2,3	4,2
26	2 322	220	66	45	109	100,0	9,5	2,8	1,9	4,7
27	2 456	238	56	50	132	100,0	9,7	2,3	2,0	5,4
28	2 375	226	42	55	129	100,0	9,5	1,8	2,3	5,4
29	2 283	190	21	39	130	100,0	8,3	0,9	1,7	5,7
30 - 34	10 691	771	75	176	520	100,0	7,2	0,7	1,6	4,9
35 - 39	9 046	541	31	118	392	100,0	6,0	0,3	1,3	4,3
40 - 44	7 922	330	16	79	235	100,0	4,2	0,2	1,0	3,0
45 - 49	7 417	299	9	63	227	100,0	4,0	0,1	0,8	3,1
50 Y MAS	27 942	578	16	117	445	100,0	2,1	0,1	0,4	1,6
VARONES	47 346	2 451	604	537	1 310	100,0	5,2	1,3	1,1	2,8
MUJERES	48 965	2 817	955	485	1 377	100,0	5,8	2,0	1,0	2,8
URBANA	60 393	4 722	1 409	933	2 380	100,0	7,8	2,3	1,5	3,9
RURAL	35 918	546	150	89	307	100,0	1,5	0,4	0,2	0,9
ARGENTINOS	95 170	5 169	1 555	1 006	2 608	100,0	5,4	1,6	1,1	2,7
EXTRANJEROS	1 141	99	4	16	79	100,0	8,7	0,4	1,4	6,9

Cuadro E.5 - Asistencia a la enseñanza superior o universitaria por edad, sexo, zona urbana o rural y origen

EDAD, SEXO, ZONA URBANA O RURAL Y ORIGEN	POBLACION DE 17 AÑOS Y MAS	ASISTENCIA TOTAL	ASISTE	ASISTIO		TOTAL %	ASIST. TOTAL %	ASISTE %	ASISTIO	
				INCOMPLETO	COMPLETO				INCOMPLETO %	COMPLETO %
MENDOZA										
TOTAL	773 054	56 439	16 807	15 365	24 267	100,0	7,3	2,2	2,0	3,1
17	20 756					100,0				
18	20 997	1 322	1 261	61		100,0	6,3	6,0	0,3	
19	19 973	2 179	1 996	183		100,0	10,9	10,0	0,9	
20 - 24	96 451	13 816	9 322	2 494	2 000	100,0	14,3	9,7	2,6	2,1
20	19 360	2 807	2 397	291	119	100,0	14,5	12,4	1,5	0,6
21	19 092	2 641	2 068	323	250	100,0	13,8	10,8	1,7	1,3
22	19 323	2 683	1 809	512	362	100,0	13,9	9,4	2,6	1,9
23	19 710	2 927	1 700	603	624	100,0	14,9	8,6	3,1	3,2
24	18 966	2 758	1 348	765	645	100,0	14,5	7,1	4,0	3,4
25 - 29	95 209	11 970	2 889	4 067	5 014	100,0	12,6	3,0	4,3	5,3
25	19 844	2 740	1 035	873	832	100,0	13,8	5,2	4,4	4,2
26	18 640	2 450	620	822	1 008	100,0	13,1	3,3	4,4	5,4
27	19 494	2 577	574	890	1 113	100,0	13,2	2,9	4,6	5,7
28	19 283	2 219	368	814	1 037	100,0	11,5	1,9	4,2	5,4
29	17 948	1 984	292	668	1 024	100,0	11,1	1,6	3,7	5,7
30 - 34	88 350	9 161	759	3 256	5 146	100,0	10,4	0,9	3,7	5,8
35 - 39	76 244	5 427	319	1 688	3 420	100,0	7,1	0,4	2,2	4,5
40 - 44	65 179	3 333	79	1 144	2 110	100,0	5,1	0,1	1,8	3,2
45 - 49	62 912	2 393	74	755	1 564	100,0	3,8	0,1	1,2	2,5
50 Y MAS	226 983	6 838	108	1 717	5 013	100,0	3,0		0,8	2,2
VARONES	373 965	28 902	8 057	8 646	12 199	100,0	7,7	2,2	2,3	3,3
MUJERES	399 089	27 537	8 750	6 719	12 068	100,0	6,9	2,2	1,7	3,0
URBANA	548 834	52 906	15 877	14 346	22 683	100,0	9,6	2,9	2,6	4,1
RURAL	224 220	3 533	930	1 019	1 584	100,0	1,6	0,4	0,5	0,7
ARGENTINOS	713 015	53 450	16 524	14 294	22 632	100,0	7,5	2,3	2,0	3,2
EXTRANJEROS	60 039	2 989	283	1 071	1 635	100,0	5,0	0,5	1,8	2,7

Cuadro E.5 - Asistencia a la enseñanza superior o universitaria por edad, sexo, zona urbana o rural y origen

EDAD, SEXO, ZONA URBANA O RURAL Y ORIGEN	POBLACION DE 17 AÑOS Y MAS	ASISTENCIA TOTAL	ASISTE	ASISTIO		TOTAL	ASIST. TOTAL	ASISTE	ASISTIO	
				INCOMPLETO	COMPLETO	%	%	%	INCOMPLETO %	COMPLETO %
MISIONES										
TOTAL	323 583	12 981	3 204	2 731	7 046	100,0	4,0	1,0	0,8	2,2
17	12 312					100,0				
18	11 780	391	361	30		100,0	3,3	3,1	0,3	
19	10 048	581	517	64		100,0	5,8	5,1	0,6	
20 - 24	50 275	2 794	1 584	465	745	100,0	5,6	3,2	0,9	1,5
20	10 625	619	479	62	78	100,0	5,8	4,5	0,6	0,7
21	9 709	581	389	76	116	100,0	6,0	4,0	0,8	1,2
22	10 252	567	313	93	161	100,0	5,5	3,1	0,9	1,6
23	10 275	493	218	111	164	100,0	4,8	2,1	1,1	1,6
24	9 414	534	185	123	226	100,0	5,7	2,0	1,3	2,4
25 - 29	44 107	2 973	467	729	1 777	100,0	6,7	1,1	1,7	4,0
25	9 773	651	144	153	354	100,0	6,7	1,5	1,6	3,6
26	8 692	610	109	161	340	100,0	7,0	1,3	1,9	3,9
27	8 626	626	84	149	393	100,0	7,3	1,0	1,7	4,6
28	8 751	576	78	146	352	100,0	6,6	0,9	1,7	4,0
29	8 265	510	52	120	338	100,0	6,2	0,6	1,5	4,1
30 - 34	36 858	2 067	148	456	1 463	100,0	5,6	0,4	1,2	4,0
35 - 39	31 555	1 259	73	306	880	100,0	4,0	0,2	1,0	2,8
40 - 44	28 768	908	33	248	627	100,0	3,2	0,1	0,9	2,2
45 - 49	24 359	681	8	150	523	100,0	2,8		0,6	2,1
50 Y MAS	73 521	1 327	13	283	1 031	100,0	1,8		0,4	1,4
VARONES	164 257	6 002	1 066	1 410	3 526	100,0	3,7	0,6	0,9	2,1
MUJERES	159 326	6 979	2 138	1 321	3 520	100,0	4,4	1,3	0,8	2,2
URBANA	176 292	11 440	2 997	2 435	6 008	100,0	6,5	1,7	1,4	3,4
RURAL	147 291	1 541	207	296	1 038	100,0	1,0	0,1	0,2	0,7
ARGENTINOS	258 972	11 599	3 018	2 391	6 190	100,0	4,5	1,2	0,9	2,4
EXTRANJEROS	64 611	1 382	186	340	856	100,0	2,1	0,3	0,5	1,3

Cuadro E.5 - Asistencia a la enseñanza superior o universitaria por edad, sexo, zona urbana o rural y origen

EDAD, SEXO, ZONA URBANA O RURAL Y ORIGEN	POBLACION DE 17 AÑOS Y MAS	ASISTENCIA TOTAL	ASISTE	ASISTIO		TOTAL %	ASIST. TOTAL %	ASISTE %	ASISTIO	
				INCOMPLETO	COMPLETO				INCOMPLETO %	COMPLETO %
NEUQUEN										
TOTAL	138 866	8 700	1 730	2 346	4 624	100,0	6,3	1,2	1,7	3,3
17	4 178					100,0				
18	4 593	151	140	11		100,0	3,3	3,0	0,2	
19	6 379	223	187	36		100,0	3,5	2,9	0,6	
20 - 24	20 938	1 537	785	390	362	100,0	7,3	3,7	1,9	1,7
20	4 138	246	190	40	16	100,0	5,9	4,6	1,0	0,4
21	3 963	281	197	43	41	100,0	7,1	4,9	1,1	1,0
22	4 123	296	147	75	74	100,0	7,2	3,6	1,8	1,8
23	4 377	347	138	110	99	100,0	7,9	3,2	2,5	2,3
24	4 317	367	113	122	132	100,0	8,5	2,6	2,8	3,1
25 - 29	21 282	2 285	386	730	1 169	100,0	10,7	1,8	3,4	5,5
25	4 419	438	111	148	179	100,0	9,9	2,5	3,3	4,1
26	4 253	438	87	139	212	100,0	10,3	2,0	3,3	5,0
27	4 202	458	79	149	230	100,0	10,9	1,9	3,5	5,5
28	4 333	482	55	152	275	100,0	11,1	1,3	3,5	6,3
29	4 075	469	54	142	273	100,0	11,5	1,3	3,5	6,7
30 - 34	18 511	1 858	131	496	1 231	100,0	10,0	0,7	2,7	6,7
35 - 39	14 924	1 101	60	258	783	100,0	7,4	0,4	1,7	5,2
40 - 44	11 801	599	20	179	400	100,0	5,1	0,2	1,5	3,4
45 - 49	9 444	327	11	92	224	100,0	3,5	0,1	1,0	2,4
50 Y MAS	26 816	619	10	154	455	100,0	2,3		0,6	1,7
VARONES	73 381	4 602	754	1 321	2 527	100,0	6,3	1,0	1,8	3,4
MUJERES	65 485	4 098	976	1 025	2 097	100,0	6,3	1,5	1,6	3,2
URBANA	106 846	7 715	1 550	2 044	4 121	100,0	7,2	1,5	1,9	3,9
RURAL	32 020	985	180	302	503	100,0	3,1	0,6	0,9	1,6
ARGENTINOS	118 410	7 944	1 659	2 078	4 207	100,0	6,7	1,4	1,8	3,6
EXTRANJEROS	20 456	756	71	268	417	100,0	3,7	0,3	1,3	2,0

Cuadro E.5 - Asistencia a la enseñanza superior o universitaria por edad, sexo, zona urbana o rural y origen

EDAD, SEXO, ZONA URBANA O RURAL Y ORIGEN	POBLACION DE 17 AÑOS Y MAS	ASISTENCIA TOTAL	ASISTE	ASISTIO		TOTAL	ASIST. TOTAL	ASISTE	ASISTIO	
				INCOMPLETO	COMPLETO	%	%	%	INCOMPLETO %	COMPLETO %
RIO NEGRO										
TOTAL	228 873	12 598	2 120	3 565	6 913	100,0	5,5	0,9	1,6	3,0
17	7 606					100,0				
18	6 893	251	234	17		100,0	3,6	3,4	0,2	
19	5 628	303	260	43		100,0	5,4	4,6	0,8	
20 - 24	30 900	2 109	1 008	561	540	100,0	6,8	3,3	1,8	1,7
20	6 054	361	271	49	41	100,0	6,0	4,5	0,8	0,7
21	5 767	363	240	71	52	100,0	6,3	4,2	1,2	0,9
22	6 295	415	206	109	100	100,0	6,6	3,3	1,7	1,6
23	6 363	491	168	160	163	100,0	7,7	2,6	2,5	2,6
24	6 421	479	123	172	184	100,0	7,5	1,9	2,7	2,9
25 - 29	31 868	2 930	368	1 050	1 512	100,0	9,2	1,2	3,3	4,7
25	6 542	535	108	190	237	100,0	8,2	1,7	2,9	3,6
26	6 369	576	67	209	300	100,0	9,0	1,1	3,3	4,7
27	6 405	617	79	232	306	100,0	9,6	1,2	3,6	4,8
28	6 486	623	61	211	351	100,0	9,6	0,9	3,3	5,4
29	6 066	579	53	208	318	100,0	9,5	0,9	3,4	5,2
30 - 34	29 501	2 674	128	753	1 793	100,0	9,1	0,4	2,6	6,1
35 - 39	24 575	1 642	54	406	1 182	100,0	6,7	0,2	1,7	4,8
40 - 44	20 451	927	26	285	616	100,0	4,5	0,1	1,4	3,0
45 - 49	17 346	599	16	162	421	100,0	3,5	0,1	0,9	2,4
50 Y MAS	54 105	1 163	26	288	849	100,0	2,1		0,5	1,6
VARONES	117 588	6 737	907	2 024	3 806	100,0	5,7	0,8	1,7	3,2
MUJERES	111 285	5 861	1 213	1 541	3 107	100,0	5,3	1,1	1,4	2,8
URBANA	165 776	11 308	1 873	3 176	6 259	100,0	6,8	1,1	1,9	3,8
RURAL	63 097	1 290	247	389	654	100,0	2,0	0,4	0,6	1,0
ARGENTINOS	182 756	11 245	2 011	3 063	6 171	100,0	6,2	1,1	1,7	3,4
EXTRANJEROS	46 117	1 353	109	502	742	100,0	2,9	0,2	1,1	1,6

Cuadro E.5 - Asistencia a la enseñanza superior o universitaria por edad, sexo, zona urbana o rural y origen

EDAD, SEXO, ZONA URBANA O RURAL Y ORIGEN	POBLACION DE 17 AÑOS Y MAS	ASISTENCIA TOTAL	ASISTE	ASISTIO		TOTAL %	ASIST. TOTAL %	ASISTE %	ASISTIO	
				INCOMPLETO	COMPLETO				INCOMPLETO %	COMPLETO %
SALTA										
TOTAL	373 078	21 013	6 610	5 382	9 021	100,0	5,6	1,8	1,4	2,4
17	12 641					100,0				
18	12 788	577	552	25		100,0	4,5	4,3	0,2	
19	10 462	691	812	79		100,0	8,5	7,8	0,8	
20 - 24	52 851	4 931	3 274	892	765	100,0	9,3	6,2	1,7	1,4
20	10 863	1 064	904	111	49	100,0	9,8	8,3	1,0	0,5
21	9 524	884	662	121	101	100,0	9,3	7,0	1,3	1,1
22	10 670	962	656	142	164	100,0	8,9	6,0	1,3	1,5
23	10 923	1 038	563	250	225	100,0	9,5	5,2	2,3	2,1
24	10 671	983	489	268	226	100,0	9,2	4,6	2,5	2,1
25 - 29	50 130	4 929	1 277	1 508	2 144	100,0	9,8	2,5	3,0	4,3
25	10 533	1 039	408	268	363	100,0	9,9	3,9	2,5	3,4
26	9 929	1 027	290	320	417	100,0	10,3	2,9	3,2	4,2
27	9 987	1 028	246	311	471	100,0	10,3	2,5	3,1	4,7
28	10 014	933	209	314	410	100,0	9,3	2,1	3,1	4,1
29	9 667	902	124	295	483	100,0	9,3	1,3	3,1	5,0
30 - 34	44 361	3 287	316	1 014	1 957	100,0	7,4	0,7	2,3	4,4
35 - 39	37 605	2 127	169	637	1 321	100,0	5,7	0,4	1,7	3,5
40 - 44	32 673	1 480	117	472	891	100,0	4,5	0,4	1,4	2,7
45 - 49	28 865	854	46	243	565	100,0	3,0	0,2	0,8	2,0
50 Y MAS	90 702	1 937	47	512	1 378	100,0	2,1	0,1	0,6	1,5
VARONES	184 124	10 623	2 777	3 109	4 737	100,0	5,8	1,5	1,7	2,6
MUJERES	188 954	10 390	3 833	2 273	4 284	100,0	5,5	2,0	1,2	2,3
URBANA	275 760	20 001	6 480	5 088	8 433	100,0	7,3	2,3	1,8	3,1
RURAL	97 318	1 012	130	294	588	100,0	1,0	0,1	0,3	0,6
ARGENTINOS	349 591	19 909	6 443	5 088	8 378	100,0	5,7	1,8	1,5	2,4
EXTRANJEROS	23 487	1 104	167	294	643	100,0	4,7	0,7	1,3	2,7

Cuadro E.5 - Asistencia a la enseñanza superior o universitaria por edad, sexo, zona urbana o rural y origen

EDAD, SEXO, ZONA URBANA O RURAL Y ORIGEN	POBLACION DE 17 AÑOS Y MAS	ASISTENCIA TOTAL	ASISTE	ASISTIO		TOTAL %	ASIST. TOTAL %	ASISTE %	ASISTIO	
				INCOMPLETO	COMPLETO				INCOM-PLETO %	COM-PLETO %
SAN JUAN										
TOTAL	284 215	16 643	5 773	3 683	7 187	100,0	5,9	2,0	1,3	2,5
17	8 401					100,0				
18	8 796	521	495	26		100,0	5,9	5,6	0,3	
19	7 544	780	735	45		100,0	10,3	9,7	0,6	
20 - 24	37 693	4 357	3 152	619	586	100,0	11,6	8,4	1,6	1,6
20	7 615	867	766	70	31	100,0	11,4	10,1	0,9	0,4
21	7 481	907	699	112	96	100,0	12,1	9,3	1,5	1,3
22	7 727	927	694	118	115	100,0	12,0	9,0	1,5	1,5
23	7 344	765	513	108	144	100,0	10,4	7,0	1,5	2,0
24	7 526	891	480	211	200	100,0	11,8	6,4	2,8	2,7
25 - 29	35 834	3 526	953	1 132	1 441	100,0	9,8	2,7	3,2	4,0
25	7 224	687	263	176	248	100,0	9,5	3,6	2,4	3,4
26	6 806	750	264	199	287	100,0	11,0	3,9	2,9	4,2
27	7 269	800	234	268	298	100,0	11,0	3,2	3,7	4,1
28	7 688	714	111	298	305	100,0	9,3	1,4	3,9	4,0
29	6 847	575	81	191	303	100,0	8,4	1,2	2,8	4,4
30 - 34	34 042	2 471	285	736	1 450	100,0	7,3	0,8	2,2	4,3
35 - 39	28 132	1 415	72	395	948	100,0	5,0	0,3	1,4	3,4
40 - 44	23 729	947	32	228	687	100,0	4,0	0,1	1,0	2,9
45 - 49	22 642	751	15	176	560	100,0	3,3	0,1	0,8	2,5
50 Y MAS	77 402	1 875	34	326	1 515	100,0	2,4		0,4	2,0
VARONES	136 423	8 332	2 644	1 965	3 723	100,0	6,1	1,9	1,4	2,7
MUJERES	147 792	8 311	3 129	1 718	3 464	100,0	5,6	2,1	1,2	2,3
URBANA	209 082	15 805	5 483	3 452	6 870	100,0	7,6	2,6	1,7	3,3
RURAL	75 133	838	290	231	317	100,0	1,1	0,4	0,3	0,4
ARGENTINOS	273 740	16 154	5 684	3 577	6 893	100,0	5,9	2,1	1,3	2,5
EXTRANJEROS	10 475	489	89	106	294	100,0	4,7	0,8	1,0	2,8

Población de 17 años y más

Cuadro E.5 - Asistencia a la enseñanza superior o universitaria por edad, sexo, zona urbana o rural y origen

EDAD, SEXO, ZONA URBANA O RURAL Y ORIGEN	POBLACION DE 17 AÑOS Y MAS	ASISTENCIA TOTAL	ASISTE	ASISTIO		TOTAL	ASIST. TOTAL	ASISTE	ASISTIO	
				INCOMPLETO	COMPLETO	%	%	%	INCOMPLETO %	COMPLETO %
SAN LUIS										
TOTAL	141 707	8 745	2 978	1 635	4 132	100,0	6,2	2,1	1,2	2,9
17	3 760					100,0				
18	3 913	375	332	43		100,0	9,6	8,5	1,1	
19	3 895	467	420	47		100,0	12,0	10,8	1,2	
20 - 24	17 213	2 037	1 420	302	315	100,0	11,8	8,2	1,8	1,8
20	3 690	455	395	33	27	100,0	12,3	10,7	0,9	0,7
21	3 304	405	324	44	37	100,0	12,3	9,8	1,3	1,1
22	3 438	407	279	61	67	100,0	11,8	8,1	1,8	1,9
23	3 392	386	231	77	80	100,0	11,4	6,8	2,3	2,4
24	3 389	362	191	87	104	100,0	11,3	5,6	2,6	3,1
25 - 29	16 810	1 824	522	410	892	100,0	10,9	3,1	2,4	5,3
25	3 581	409	153	93	163	100,0	11,4	4,3	2,6	4,6
26	3 217	371	117	91	163	100,0	11,5	3,6	2,8	5,1
27	3 395	359	92	76	191	100,0	10,6	2,7	2,2	5,6
28	3 385	379	93	72	214	100,0	11,2	2,7	2,1	6,3
29	3 232	306	67	78	161	100,0	9,5	2,1	2,4	5,0
30 - 34	15 693	1 299	148	279	872	100,0	8,3	0,9	1,8	5,6
35 - 39	14 022	857	67	165	625	100,0	6,1	0,5	1,2	4,5
40 - 44	11 655	507	20	110	377	100,0	4,3	0,2	0,9	3,2
45 - 49	11 193	386	19	76	291	100,0	3,4	0,2	0,7	2,6
50 Y MAS	43 353	993	30	203	760	100,0	2,3	0,1	0,5	1,8
VARONES	71 864	4 056	1 144	873	2 039	100,0	5,6	1,6	1,2	2,8
MUJERES	69 843	4 689	1 834	762	2 093	100,0	6,7	2,6	1,1	3,0
URBANA	100 540	8 147	2 917	1 483	3 747	100,0	8,1	2,9	1,5	3,7
RURAL	41 167	598	61	152	385	100,0	1,5	0,1	0,4	0,9
ARGENTINOS	139 136	8 508	2 955	1 595	3 958	100,0	6,1	2,1	1,1	2,8
EXTRANJEROS	2 571	237	23	40	174	100,0	9,2	0,9	1,6	6,8

Cuadro E.5 - Asistencia a la enseñanza superior o universitaria por edad, sexo, zona urbana o rural y origen

EDAD, SEXO, ZONA URBANA O RURAL Y ORIGEN	POBLACION DE 17 AÑOS Y MAS	ASISTENCIA TOTAL	ASISTE	ASISTIO		TOTAL %	ASIST. TOTAL %	ASISTE %	ASISTIO	
				INCOMPLETO	COMPLETO				INCOMPLETO %	COMPLETO %
SANTA CRUZ										
TOTAL	73 654	3 548	456	945	2 147	100,0	4,8	0,6	1,3	2,9
17	1 824					100,0				
18	1 974	48	44	4		100,0	2,4	2,2	0,2	
19	3 255	84	59	25		100,0	2,6	1,8	0,8	
20 - 24	10 431	549	186	165	198	100,0	5,3	1,8	1,6	1,9
20	1 911	76	52	16	8	100,0	4,0	2,7	0,8	0,4
21	2 041	101	50	24	27	100,0	4,9	2,4	1,2	1,3
22	1 996	90	36	25	29	100,0	4,5	1,8	1,3	1,5
23	2 219	132	25	51	56	100,0	5,9	1,1	2,3	2,5
24	2 264	150	23	49	78	100,0	6,6	1,0	2,2	3,4
25 - 29	11 201	990	80	272	638	100,0	8,8	0,7	2,4	5,7
25	2 256	181	18	53	110	100,0	8,0	0,8	2,3	4,9
26	2 268	176	13	51	112	100,0	7,8	0,6	2,2	4,9
27	2 304	221	23	60	138	100,0	9,6	1,0	2,6	6,0
28	2 213	218	15	57	146	100,0	9,9	0,7	2,6	6,6
29	2 160	194	11	51	132	100,0	9,0	0,5	2,4	6,1
30 - 34	9 635	759	37	178	544	100,0	7,9	0,4	1,8	5,6
35 - 39	8 116	406	27	111	268	100,0	5,0	0,3	1,4	3,3
40 - 44	7 203	247	13	70	164	100,0	3,4	0,2	1,0	2,3
45 - 49	5 830	190	4	44	142	100,0	3,3	0,1	0,8	2,4
50 Y MAS	14 185	275	6	76	193	100,0	1,9		0,5	1,4
VARONES	43 426	1 955	134	560	1 261	100,0	4,5	0,3	1,3	2,9
MUJERES	30 228	1 593	322	385	886	100,0	5,3	1,1	1,3	2,9
URBANA	62 555	3 155	430	840	1 885	100,0	5,0	0,7	1,3	3,0
RURAL	11 099	393	26	105	262	100,0	3,5	0,2	0,9	2,4
ARGENTINOS	50 268	3 180	407	827	1 946	100,0	6,3	0,8	1,6	3,9
EXTRANJEROS	23 386	368	49	118	201	100,0	1,6	0,2	0,5	0,9

Población de 17 años y más

Cuadro E.5 - Asistencia a la enseñanza superior o universitaria por edad, sexo, zona urbana o rural y origen

EDAD, SEXO, ZONA URBANA O RURAL Y ORIGEN	POBLACION DE 17 AÑOS Y MAS	ASISTENCIA TOTAL	ASISTE	ASISTIO		TOTAL	ASIST. TOTAL	ASISTE	ASISTIO	
				INCOMPLETO	COMPLETO	%	%	%	INCOMPLETO %	COMPLETO %
SANTA FE										
TOTAL	1 690 748	118 411	37 351	26 853	54 207	100,0	7,0	2,2	1,6	3,2
17	39 516					100,0				
18	39 043	3 427	3 225	202		100,0	8,8	8,3	0,5	
19	36 715	5 140	4 740	400		100,0	14,0	12,9	1,1	
20 - 24	189 742	28 151	18 622	4 641	4 888	100,0	14,8	9,8	2,4	2,6
20	37 922	5 302	4 431	485	386	100,0	14,0	11,7	1,3	1,0
21	37 189	5 152	4 038	588	526	100,0	13,9	10,9	1,6	1,4
22	37 384	5 607	3 779	962	666	100,0	15,0	10,1	2,6	2,3
23	39 502	6 013	3 383	1 250	1 380	100,0	15,2	8,6	3,2	3,5
24	37 745	6 077	2 991	1 356	1 730	100,0	16,1	7,9	3,6	4,6
25 - 29	182 419	25 024	7 075	6 629	11 320	100,0	13,7	3,9	3,6	6,2
25	37 170	5 797	2 376	1 353	2 068	100,0	15,6	6,4	3,6	5,6
26	35 607	5 098	1 579	1 408	2 111	100,0	14,3	4,4	4,0	5,9
27	36 347	4 805	1 271	1 236	2 298	100,0	13,2	3,5	3,4	6,3
28	37 115	4 744	986	1 399	2 359	100,0	12,8	2,7	3,8	6,4
29	36 180	4 580	863	1 233	2 484	100,0	12,7	2,4	3,4	6,9
30 - 34	169 194	17 305	1 808	4 736	10 761	100,0	10,2	1,1	2,8	6,4
35 - 39	150 035	11 390	777	3 115	7 498	100,0	7,6	0,5	2,1	5,0
40 - 44	143 299	7 734	409	2 532	4 793	100,0	5,4	0,3	1,8	3,3
45 - 49	139 738	5 924	243	1 615	4 066	100,0	4,2	0,2	1,2	2,9
50 Y MAS	601 047	14 316	452	2 983	10 881	100,0	2,4	0,1	0,5	1,8
VARONES	821 225	60 695	18 230	16 053	26 412	100,0	7,4	2,2	2,0	3,2
MUJERES	869 523	57 716	19 121	10 800	27 795	100,0	6,6	2,2	1,2	3,2
URBANA	1 402 235	114 296	36 409	25 884	52 003	100,0	8,2	2,6	1,8	3,7
RURAL	288 513	4 115	942	969	2 204	100,0	1,4	0,3	0,3	0,8
ARGENTINOS	1 610 617	114 780	36 423	26 082	52 275	100,0	7,1	2,3	1,6	3,2
EXTRANJEROS	80 131	3 631	928	771	1 932	100,0	4,5	1,2	1,0	2,4

Población de 17 años y más

Cuadro E.5 - Asistencia a la enseñanza superior o universitaria por edad, sexo, zona urbana o rural y origen

EDAD, SEXO, ZONA URBANA O RURAL Y ORIGEN	POBLACION DE 17 AÑOS Y MAS	ASISTENCIA TOTAL	ASISTE	ASISTIO		TOTAL	ASIST. TOTAL	ASISTE	ASISTIO	
				INCOMPLETO	COMPLETO	%	%	%	INCOMPLETO %	COMPLETO %
SANTIAGO DEL ESTERO										
TOTAL	332 207	13 081	4 377	2 972	5 732	100,0	3,9	1,3	0,9	1,7
17	10 379					100,0				
18	10 513	453	406	47		100,0	4,3	3,9	0,4	
19	8 327	670	592	78		100,0	8,0	7,1	0,9	
20 - 24	43 325	3 130	2 067	431	632	100,0	7,2	4,8	1,0	1,5
20	9 184	657	511	57	89	100,0	7,2	5,6	0,6	1,0
21	8 008	655	489	73	93	100,0	8,2	6,1	0,9	1,2
22	8 730	657	455	95	107	100,0	7,5	5,2	1,1	1,2
23	9 030	590	329	95	166	100,0	6,5	3,6	1,1	1,8
24	8 373	571	283	111	177	100,0	6,8	3,4	1,3	2,1
25 - 29	39 702	2 743	733	850	1 160	100,0	6,9	1,8	2,1	2,9
25	8 596	611	241	162	208	100,0	7,1	2,8	1,9	2,4
26	7 654	533	164	151	218	100,0	7,0	2,1	2,0	2,8
27	7 997	649	148	216	285	100,0	8,1	1,9	2,7	3,6
28	7 852	491	107	201	183	100,0	6,3	1,4	2,6	2,3
29	7 603	459	73	120	266	100,0	6,0	1,0	1,6	3,5
30 - 34	34 683	1 840	249	560	1 031	100,0	5,3	0,7	1,6	3,0
35 - 39	30 687	1 234	144	303	787	100,0	4,0	0,5	1,0	2,6
40 - 44	27 406	849	71	220	558	100,0	3,1	0,3	0,8	2,0
45 - 49	25 091	639	32	157	450	100,0	2,5	0,1	0,6	1,8
50 Y MAS	102 094	1 523	83	326	1 114	100,0	1,5	0,1	0,3	1,1
VARONES	163 741	6 251	1 784	1 634	2 833	100,0	3,8	1,1	1,0	1,7
MUJERES	168 466	6 830	2 593	1 338	2 899	100,0	4,1	1,5	0,8	1,7
URBANA	181 800	12 229	4 225	2 700	5 304	100,0	6,7	2,3	1,5	2,9
RURAL	150 407	852	152	272	428	100,0	0,6	0,1	0,2	0,3
ARGENTINOS	328 946	12 791	4 353	2 917	5 521	100,0	3,9	1,3	0,9	1,7
EXTRANJEROS	3 261	290	24	55	211	100,0	8,9	0,7	1,7	6,5

Cuadro E.5 - Asistencia a la enseñanza superior o universitaria por edad, sexo, zona urbana o rural y origen

EDAD, SEXO, ZONA URBANA O RURAL Y ORIGEN	POBLACION DE 17 AÑOS Y MAS	ASISTENCIA TOTAL	ASISTE	ASISTIO		TOTAL	ASIST. TOTAL	ASISTE	ASISTIO	
				INCOMPLETO	COMPLETO	%	%	%	INCOMPLETO %	COMPLETO %
TUCUMAN										
TOTAL	589 364	47 949	20 459	11 708	15 782	100,0	8,1	3,5	2,0	2,7
17	17 623					100,0				
18	18 387	1 485	1 392	93		100,0	8,1	7,6	0,5	
19	15 591	2 202	2 023	179		100,0	14,1	13,0	1,1	
20 - 24	86 565	13 504	10 555	1 840	1 109	100,0	15,6	12,2	2,1	1,3
20	17 134	2 555	2 354	162	39	100,0	14,9	13,7	0,9	0,2
21	16 061	2 716	2 348	239	129	100,0	16,9	14,6	1,5	0,8
22	17 637	2 717	2 186	366	165	100,0	15,4	12,4	2,1	0,9
23	18 667	3 016	2 071	596	349	100,0	16,2	11,1	3,2	1,9
24	17 046	2 500	1 596	477	427	100,0	14,7	9,4	2,8	2,5
25 - 29	79 979	10 572	4 458	2 859	3 255	100,0	13,2	5,6	3,6	4,1
25	17 418	2 715	1 471	673	571	100,0	15,6	8,4	3,9	3,3
26	15 849	2 172	1 040	551	581	100,0	13,7	6,6	3,5	3,7
27	16 300	2 089	795	587	707	100,0	12,8	4,9	3,6	4,3
28	15 568	1 838	653	515	670	100,0	11,8	4,2	3,3	4,3
29	14 844	1 758	499	533	726	100,0	11,8	3,4	3,6	4,9
30 - 34	65 580	6 205	1 118	2 020	3 067	100,0	9,5	1,7	3,1	4,7
35 - 39	52 747	4 054	422	1 449	2 183	100,0	7,7	0,8	2,7	4,1
40 - 44	46 423	2 900	174	1 050	1 676	100,0	6,2	0,4	2,3	3,6
45 - 49	45 655	2 297	125	842	1 330	100,0	5,0	0,3	1,8	2,9
50 Y MAS	160 809	4 730	192	1 376	3 162	100,0	2,9	0,1	0,9	2,0
VARONES	289 314	24 354	9 781	6 498	8 075	100,0	8,4	3,4	2,2	2,8
MUJERES	300 050	23 595	10 678	5 210	7 707	100,0	7,9	3,6	1,7	2,6
URBANA	431 456	46 612	20 017	11 324	15 271	100,0	10,8	4,6	2,6	3,5
RURAL	157 908	1 337	442	384	511	100,0	0,8	0,3	0,2	0,3
ARGENTINOS	578 645	46 403	19 909	11 330	15 164	100,0	8,0	3,4	2,0	2,6
EXTRANJEROS	10 719	1 546	550	378	618	100,0	14,4	5,1	3,5	5,8

Cuadro E.5 - Asistencia a la enseñanza superior o universitaria por edad, sexo, zona urbana o rural y origen

EDAD, SEXO, ZONA URBANA O RURAL Y ORIGEN	POBLACION DE 17 AÑOS Y MAS	ASISTENCIA TOTAL	ASISTE	ASISTIO		TOTAL %	ASIST. TOTAL %	ASISTE %	ASISTIO	
				INCOMPLETO	COMPLETO				INCOMPLETO %	COMPLETO %
TIERRA DEL FUEGO										
TOTAL	18 809	1 229	58	413	758	100,0	6,5	0,3	2,2	4,0
17	359					100,0				
18	543	4	2	2		100,0	0,7	0,4	0,4	
19	1 190	19	5	14		100,0	1,6	0,4	1,2	
20 - 24	3 366	179	22	83	74	100,0	5,3	0,7	2,5	2,2
20	804	29	6	16	7	100,0	3,6	0,7	2,0	0,9
21	647	15	4	9	2	100,0	2,3	0,6	1,4	0,3
22	638	37	4	17	16	100,0	5,8	0,6	2,7	2,5
23	643	47	3	19	25	100,0	7,3	0,5	3,0	3,9
24	634	51	5	22	24	100,0	8,0	0,8	3,5	3,8
25 - 29	3 318	391	13	154	224	100,0	11,8	0,4	4,6	6,8
25	662	80	3	36	41	100,0	12,1	0,5	5,4	6,2
26	666	79	4	34	41	100,0	11,9	0,6	5,1	6,2
27	725	73	2	31	40	100,0	10,1	0,3	4,3	5,5
28	674	82		27	55	100,0	12,2		4,0	8,2
29	591	77	4	26	47	100,0	13,0	0,7	4,4	8,0
30 - 34	2 838	300	9	75	216	100,0	10,6	0,3	2,6	7,6
35 - 39	2 028	126	3	36	87	100,0	6,2	0,1	1,8	4,3
40 - 44	1 525	79	1	20	58	100,0	5,2	0,1	1,3	3,8
45 - 49	1 085	45	2	15	28	100,0	4,1	0,2	1,4	2,6
50 Y MAS	2 557	86	1	14	71	100,0	3,4		0,5	2,8
VARONES	12 314	778	28	260	490	100,0	6,3	0,2	2,1	4,0
MUJERES	6 495	451	30	153	268	100,0	6,9	0,5	2,4	4,1
URBANA	16 374	1 021	49	346	626	100,0	6,2	0,3	2,1	3,8
RURAL	2 435	208	9	67	132	100,0	8,5	0,4	2,8	5,4
ARGENTINOS	11 678	1 062	48	362	652	100,0	9,1	0,4	3,1	5,6
EXTRANJEROS	7 131	167	10	51	106	100,0	2,3	0,1	0,7	1,5

Cuadro E.6 - Máximo nivel de enseñanza alcanzado según edad

NIVEL DE ENSEÑANZA ALCANZADO	POBLACION DE 14 AÑOS Y MAS QUE ASISTE O ASISTIO	EDAD									
		14-19	20-24	25-29	30-34	35-39	40-44	45-49	50-54	55-59	60 Y MAS
CAPITAL FEDERAL											
TOTAL	2 354 765	224 008	226 797	211 665	208 029	185 557	165 296	178 785	197 288	191 963	565 377
PRIMARIO	1 066 750	42 005	51 038	55 296	62 900	65 018	68 087	91 554	114 579	118 867	397 406
INCOMPLETO	301 796	15 553	12 345	12 556	14 010	15 056	15 259	19 317	26 801	30 316	140 583
COMPLETO	764 954	26 452	38 693	42 740	48 890	49 962	52 828	72 237	87 778	88 551	256 823
SECUNDARIO	881 063	161 637	99 864	86 225	86 430	76 224	65 894	61 374	60 326	54 663	127 926
INCOMPLETO	479 804	148 060	51 701	40 393	38 607	34 652	28 866	27 994	26 638	24 816	58 077
COMPLETO	401 259	13 577	48 163	45 832	47 823	41 572	37 028	33 880	33 688	29 847	69 849
SUPERIOR	71 216	4 795	15 015	10 441	8 539	6 061	4 182	4 080	4 513	4 219	9 371
INCOMPLETO	27 065	4 795	10 690	3 931	2 114	1 556	840	666	745	513	1 215
COMPLETO	44 151		4 325	6 510	6 425	4 505	3 342	3 414	3 768	3 706	8 156
UNIVERSITARIO	335 736	15 571	60 880	59 7-3	50 160	38 254	27 133	21 277	17 870	14 214	30 674
INCOMPLETO	185 347	15 571	55 874	36 415	22 197	15 585	11 084	8 358	6 588	5 182	8 493
COMPLETO	150 389		5 006	23 288	27 963	22 669	16 049	12 919	11 282	9 032	22 181
BUENOS AIRES											
TOTAL	7 599 052	1 036 451	846 124	816 088	779 086	681 547	614 749	595 957	576 280	498 9931	153 777
PRIMARIO	5 108 151	452 629	417 235	461 550	492 285	465 860	447 108	467 526	472 051	419 5661	012 341
INCOMPLETO	2 235 940	156 419	115 419	148 873	182 418	191 016	192 585	210 736	228 586	217 035	590 853
COMPLETO	2 872 211	294 210	301 816	312 677	309 867	274 844	254 523	256 790	243 465	202 531	421 488
SECUNDARIO	2 023 272	554 283	318 170	256 319	217 864	169 057	135 755	104 073	84 788	65 913	117 050
INCOMPLETO	1 308 712	510 143	181 322	142 125	118 001	94 241	74 360	55 743	42 761	32 566	57 450
COMPLETO	714 560	44 140	136 848	114 194	99 863	74 816	61 395	48 330	42 027	33 347	59 600
SUPERIOR	109 447	11 064	29 415	20 617	15 416	8 945	5 760	4 780	4 425	3 099	5 926
INCOMPLETO	46 579	11 064	18 654	6 644	4 054	1 915	1 247	1 067	626	435	873
COMPLETO	62 868		10 761	13 973	11 362	7 030	4 513	3 713	3 799	2 664	5 053
UNIVERSITARIO	358 182	18 475	81 304	77 602	53 521	37 685	26 126	19 578	15 016	10 415	18 460
INCOMPLETO	221 203	18 475	75 689	50 898	25 708	15 989	11 059	8 323	5 622	3 894	5 556
COMPLETO	136 979		5 615	26 714	27 813	21 696	15 067	11 255	9 394	6 521	12 904

Población de 14 años y más que asiste o asistió a la enseñanza

Cuadro E.6 - Máximo nivel de enseñanza alcanzado según edad

NIVEL DE ENSEÑANZA ALCANZADO	POBLACION DE 14 AÑOS Y MAS QUE ASISTE O ASISTIO	EDAD									
		14-19	20-24	25-29	30-34	35-39	40-44	45-49	50-54	55-59	60 Y MAS
19 PARTIDOS G.B.A.											
TOTAL	4 741 211	657 907	546 642	525 346	496 533	431 508	385 039	373 318	359 272	304 840	660 806
PRIMARIO	3 147 666	284 368	269 269	298 638	315 466	294 043	278 118	290 355	291 158	253 304	572 947
INCOMPLETO	1 319 405	102 116	75 158	97 624	118 386	122 635	119 504	126 144	130 979	119 974	306 885
COMPLETO	1 828 261	182 252	194 111	201 014	197 080	171 408	158 614	164 211	160 179	133 330	266 062
SECUNDARIO	1 313 857	356 759	209 790	168 122	140 767	109 796	87 624	68 433	56 026	43 308	73 232
INCOMPLETO	871 530	329 440	122 337	95 845	79 820	64 920	51 111	38 649	29 821	22 599	36 988
COMPLETO	442 327	27 319	87 453	72 277	60 947	44 876	36 513	29 784	26 205	20 709	36 244
SUPERIOR	61 864	6 255	17 060	11 327	8 094	4 432	3 289	2 875	2 876	1 989	3 667
INCOMPLETO	27 637	6 255	11 141	3 920	2 600	1 018	678	728	414	276	607
COMPLETO	34 227		5 919	7 407	5 494	3 414	2 611	2 147	2 462	1 713	3 060
UNIVERSITARIO	217 824	10 525	50 523	47 259	32 206	23 237	16 008	11 655	9 212	6 239	10 960
INCOMPLETO	140 590	10 525	47 654	32 785	16 595	10 610	7 091	5 359	3 782	2 581	3 608
COMPLETO	77 234		2 869	14 474	15 611	12 627	8 917	6 296	5 430	3 658	7 352
RESTO DE BUENOS AIRES											
TOTAL	2 857 841	378 544	299 482	290 742	282 553	250 039	229 710	222 639	217 008	194 153	492 971
PRIMARIO	1 960 485	168 261	147 966	162 912	176 819	171 817	168 990	177 171	180 893	166 262	439 394
INCOMPLETO	916 535	56 303	40 261	51 249	64 032	68 381	73 081	84 592	97 607	97 061	283 968
COMPLETO	1 043 950	111 958	107 705	111 663	112 787	103 436	95 909	92 579	83 286	69 201	155 426
SECUNDARIO	709 415	197 524	108 380	88 197	77 097	59 261	48 131	35 640	28 762	22 605	43 818
INCOMPLETO	437 182	180 703	58 985	46 280	38 181	29 321	23 249	17 094	12 940	9 967	20 462
COMPLETO	272 233	16 821	49 395	41 917	38 916	29 940	24 882	18 546	15 822	12 638	23 356
SUPERIOR	47 583	4 809	12 355	9 290	7 322	4 513	2 471	1 905	1 549	1 110	2 259
INCOMPLETO	18 942	4 809	7 513	2 724	1 454	897	569	339	212	159	266
COMPLETO	28 641		4 842	6 566	5 868	3 616	1 902	1 566	1 337	951	1 993
UNIVERSITARIO	140 358	7 950	30 781	30 343	21 315	14 448	10 118	7 923	5 804	4 176	7 500
INCOMPLETO	80 613	7 950	28 035	18 103	9 113	5 379	3 968	2 964	1 840	1 313	1 948
COMPLETO	59 745		2 746	12 240	12 202	9 069	6 150	4 959	3 964	2 863	5 552

Cuadro E.6 - Máximo nivel de enseñanza alcanzado según edad

NIVEL DE ENSEÑANZA ALCANZADO	POBLACION DE 14 AÑOS Y MAS QUE ASISTE O ASISTIO	EDAD									
		14-19	20-24	25-29	30-34	35-39	40-44	45-49	50-54	55-59	60 Y MAS
CATAMARCA											
TOTAL	126 143	22 797	15 640	14 549	12 580	10 677	8 931	8 619	8 205	6 706	17 439
PRIMARIO	84 814	12 437	8 555	8 672	7 936	7 246	6 360	6 680	6 565	5 277	15 086
INCOMPLETO	48 076	7 018	3 162	3 418	3 869	3 901	3 627	4 047	4 281	3 624	11 129
COMPLETO	36 738	5 419	5 393	5 254	4 067	3 345	2 733	2 633	2 284	1 653	3 957
SECUNDARIO	34 615	9 823	5 447	4 399	3 637	2 820	2 201	1 610	1 375	1 223	2 080
INCOMPLETO	21 203	9 310	3 262	2 224	1 728	1 335	983	649	524	447	741
COMPLETO	13 412	513	2 185	2 175	1 909	1 485	1 218	961	851	776	1 339
SUPERIOR	2 828	247	806	632	383	209	130	119	112	95	95
INCOMPLETO	1 294	247	557	243	90	47	33	29	15	21	12
COMPLETO	1 534		249	389	293	162	97	90	97	74	83
UNIVERSITARIO	3 886	290	832	846	624	402	240	210	153	111	178
INCOMPLETO	2 113	290	745	480	227	124	73	69	40	27	38
COMPLETO	1 773		87	366	397	278	167	141	113	84	140
CORDOBA											
TOTAL	1 655 277	243 965	189 919	179 993	165 708	146 799	131 345	126 361	119 600	103 354	248 233
PRIMARIO	1 048 953	98 502	82 457	91 519	97 851	96 208	91 647	95 750	94 923	85 144	214 952
INCOMPLETO	573 645	46 957	29 013	34 440	42 338	44 508	45 953	55 921	60 659	57 936	155 920
COMPLETO	475 308	51 545	53 444	57 079	55 513	51 700	45 694	39 829	34 264	27 208	59 032
SECUNDARIO	460 025	134 707	71 063	56 110	47 064	37 386	30 496	23 453	19 022	14 279	26 445
INCOMPLETO	303 594	124 583	41 819	32 488	25 850	20 868	16 411	12 069	9 599	7 058	12 849
COMPLETO	156 431	10 124	29 244	23 622	21 214	16 518	14 085	11 384	9 423	7 221	13 596
SUPERIOR	30 198	3 852	8 797	5 199	3 881	2 330	1 561	1 211	1 081	789	1 497
INCOMPLETO	14 097	3 852	6 045	1 783	918	532	321	178	152	138	178
COMPLETO	16 101		2 752	3 416	2 963	1 798	1 240	1 033	929	651	1 319
UNIVERSITARIO	116 101	6 904	27 602	27 165	16 912	10 875	7 641	5 947	4 574	3 142	5 339
INCOMPLETO	70 002	6 904	24 887	16 930	7 714	4 226	3 133	2 360	1 610	923	1 315
COMPLETO	46 099		2 715	10 235	9 198	6 649	4 508	3 587	2 964	2 219	4 024

Población de 14 años y más que asiste o asistió a la enseñanza

Cuadro E.6 - Máximo nivel de enseñanza alcanzado según edad

NIVEL DE ENSEÑANZA ALCANZADO	POBLACION DE 14 AÑOS Y MAS QUE ASISTE O ASISTIO	EDAD									
		14-19	20-24	25-29	30-34	35-39	40-44	45-49	50-54	55-59	60 Y MAS
CORRIENTES											
TOTAL	381 056	81 241	51 369	45 067	36 615	30 628	27 293	24 240	21 895	17 755	44 953
PRIMARIO	268 096	51 339	30 416	28 469	24 523	21 578	20 423	19 041	18 091	14 915	39 301
INCOMPLETO	177 339	35 433	16 059	15 812	14 567	13 749	13 638	13 069	13 047	11 102	30 863
COMPLETO	90 757	15 906	14 357	12 657	9 956	7 829	6 785	5 972	5 044	3 813	8 438
SECUNDARIO	90 782	27 745	14 618	11 378	9 073	7 217	5 917	4 354	3 195	2 468	4 817
INCOMPLETO	55 060	25 981	8 929	5 691	3 935	2 967	2 351	1 569	1 215	816	1 606
COMPLETO	35 722	1 764	5 689	5 687	5 138	4 250	3 566	2 785	1 980	1 652	3 211
SUPERIOR	5 872	726	1 909	1 345	706	352	209	184	137	105	199
INCOMPLETO	2 806	726	1 214	461	179	69	39	38	31	24	25
COMPLETO	3 066		695	884	527	283	170	146	106	81	174
UNIVERSITARIO	16 306	1 431	4 426	3 875	2 313	1 481	744	661	472	267	636
INCOMPLETO	10 658	1 431	4 192	2 635	1 026	562	319	178	137	45	133
COMPLETO	5 648		234	1 240	1 287	919	425	483	335	222	503
CHACO											
TOTAL	376 246	80 129	55 393	47 137	36 817	31 956	28 146	24 749	21 257	16 032	34 630
PRIMARIO	279 191	51 592	36 231	32 132	26 511	24 096	22 517	20 910	18 888	14 364	31 950
INCOMPLETO	186 126	35 157	19 828	18 469	16 372	15 698	15 259	14 806	13 990	10 961	25 586
COMPLETO	93 065	16 435	16 403	13 663	10 139	8 398	7 258	6 104	4 898	3 403	6 364
SECUNDARIO	78 776	26 938	14 044	10 439	7 643	6 396	4 639	3 137	1 928	1 326	2 286
INCOMPLETO	54 039	25 534	9 066	6 146	3 875	3 054	2 209	1 512	1 006	596	1 041
COMPLETO	24 737	1 404	4 978	4 293	3 768	3 342	2 430	1 625	922	730	1 245
SUPERIOR	4 230	559	1 574	1 019	438	213	124	116	64	37	86
INCOMPLETO	2 009	559	929	288	108	55	30	16	8	4	12
COMPLETO	2 221		645	731	330	158	94	100	56	33	74
UNIVERSITARIO	14 049	1 040	3 544	3 547	2 225	1 251	866	586	377	305	308
INCOMPLETO	8 840	1 040	3 367	2 307	888	511	285	223	76	69	74
COMPLETO	5 209		177	1 240	1 337	740	581	363	301	236	234

Población de 14 años y más que asiste o asistió a la enseñanza

Cuadro E.6 - Máximo nivel de enseñanza alcanzado según edad

NIVEL DE ENSEÑANZA ALCANZADO	POBLACION DE 14 AÑOS Y MAS QUE ASISTE O ASISTIO	EDAD									
		14-19	20-24	25-29	30-34	35-39	40-44	45-49	50-54	55-59	60 Y MAS
CHUBUT											
TOTAL	159 657	29 010	20 921	21 241	18 631	15 933	13 151	10 997	9 186	7 136	13 451
PRIMARIO	105 784	15 244	11 583	12 327	11 596	10 977	9 664	8 738	7 605	6 019	12 031
INCOMPLETO	53 621	8 704	4 721	5 062	5 255	5 317	4 989	4 515	4 118	3 419	7 521
COMPLETO	52 163	6 540	6 862	7 265	6 341	5 660	4 675	4 223	3 487	2 600	4 510
SECUNDARIO	44 976	13 302	7 808	6 818	5 107	3 825	2 849	1 835	1 292	946	1 194
INCOMPLETO	30 470	12 340	5 015	3 990	2 632	2 041	1 547	949	670	475	611
COMPLETO	14 506	962	2 793	2 828	2 275	1 784	1 302	886	622	471	583
SUPERIOR	1 937	124	420	480	353	212	131	80	64	37	36
INCOMPLETO	637	124	206	140	61	40	31	19	7	5	4
COMPLETO	1 300		214	340	292	172	100	61	57	32	32
UNIVERSITARIO	6 960	340	1 110	1 616	1 575	919	507	344	225	134	190
INCOMPLETO	3 589	340	994	881	581	323	178	134	68	42	48
COMPLETO	3 371		116	735	994	596	329	210	157	92	142
ENTRE RIOS											
TOTAL	590 417	100 628	67 788	63 524	58 319	51 073	46 300	42 544	39 453	32 528	88 260
PRIMARIO	420 491	55 342	39 366	40 500	39 389	37 371	35 397	33 976	32 855	27 661	78 634
INCOMPLETO	259 882	28 266	16 041	19 113	22 631	23 289	22 848	22 960	23 129	20 292	61 293
COMPLETO	160 609	27 076	23 325	21 387	16 758	14 082	12 549	10 996	9 726	7 369	17 341
SECUNDARIO	141 220	42 786	21 369	17 140	14 893	10 999	9 153	7 271	5 574	4 095	7 940
INCOMPLETO	84 847	39 704	11 802	8 451	6 556	4 857	3 858	2 867	2 173	1 415	3 164
COMPLETO	56 373	3 082	9 567	8 689	8 337	6 142	5 295	4 404	3 401	2 680	4 776
SUPERIOR	11 920	1 406	3 705	2 353	1 414	910	510	358	350	326	588
INCOMPLETO	5 240	1 406	2 270	765	342	189	105	19	32	44	68
COMPLETO	6 680		1 435	1 588	1 072	721	405	339	318	282	520
UNIVERSITARIO	16 786	1 094	3 348	3 531	2 623	1 793	1 240	939	674	446	1 098
INCOMPLETO	8 347	1 094	3 005	1 830	779	579	363	189	211	94	203
COMPLETO	8 439		343	1 701	1 844	1 214	877	750	463	352	895

Población de 14 años y más que asiste o asistió a la enseñanza

Cuadro E.6 - Máximo nivel de enseñanza alcanzado según edad

NIVEL DE ENSEÑANZA ALCANZADO	POBLACION DE 14 AÑOS Y MAS QUE ASISTE O ASISTIO	EDAD									
		14-19	20-24	25-29	30-34	35-39	40-44	45-49	50-54	55-59	60 Y MAS
FORMOSA											
TOTAL	161 933	35 413	23 060	20 434	16 699	14 289	12 381	10 508	8 995	6 702	13 452
PRIMARIO	123 163	23 508	15 848	14 669	12 305	11 208	10 172	8 949	8 026	6 085	12 393
INCOMPLETO	76 338	14 568	7 359	7 250	6 934	7 210	6 593	6 180	5 836	4 597	9 811
COMPLETO	46 825	8 940	8 489	7 419	5 371	3 998	3 579	2 769	2 190	1 488	2 582
SECUNDARIO	33 539	11 596	6 055	4 409	3 495	2 539	1 857	1 322	834	525	907
INCOMPLETO	22 886	11 040	3 854	2 470	1 624	1 219	894	646	411	256	472
COMPLETO	10 653	556	2 201	1 939	1 871	1 320	963	676	423	269	435
SUPERIOR	2 228	204	762	561	275	171	100	51	46	24	34
INCOMPLETO	897	204	409	134	64	54	13	8	5	4	2
COMPLETO	1 331		353	427	211	117	87	43	41	20	32
UNIVERSITARIO	3 003	105	395	795	624	371	252	186	89	68	118
INCOMPLETO	1 253	105	322	338	198	106	72	43	19	19	31
COMPLETO	1 750		73	457	426	265	180	143	70	49	87
JUJUY											
TOTAL	223 327	45 802	31 127	29 806	25 788	20 954	17 468	14 873	12 015	8 759	16 735
PRIMARIO	151 003	23 695	17 843	19 128	17 638	15 022	13 327	12 189	10 030	7 378	14 753
INCOMPLETO	94 378	16 050	8 294	9 416	9 856	9 479	8 610	8 219	7 151	5 544	11 759
COMPLETO	56 625	7 645	9 549	9 712	7 782	5 543	4 717	3 970	2 879	1 834	2 994
SECUNDARIO	62 811	21 465	11 027	8 412	6 693	4 897	3 517	2 338	1 607	1 174	1 681
INCOMPLETO	45 486	20 680	7 946	5 023	3 826	2 767	1 776	1 223	798	569	878
COMPLETO	17 325	785	3 081	3 389	2 867	2 130	1 741	1 115	809	605	803
SUPERIOR	3 489	332	1 172	835	401	322	171	71	74	35	76
INCOMPLETO	2 007	332	905	432	149	84	58	5	20	12	10
COMPLETO	1 482		267	403	252	238	113	66	54	23	66
UNIVERSITARIO	6 024	310	1 085	1 431	1 056	713	453	275	304	172	225
INCOMPLETO	3 180	310	1 006	824	379	225	169	100	78	58	31
COMPLETO	2 844		79	607	677	488	284	175	226	114	194

Cuadro E.6 - Máximo nivel de enseñanza alcanzado según edad

NIVEL DE ENSEÑANZA ALCANZADO	POBLACION DE 14 AÑOS Y MAS QUE ASISTE O ASISTIO	EDAD									
		14-19	20-24	25-29	30-34	35-39	40-44	45-49	50-54	55-59	60 Y MAS
LA PAMPA											
TOTAL	138 402	20 408	15 267	15 237	14 806	13 614	11 672	10 317	9 573	8 164	19 344
PRIMARIO	103 035	10 817	9 116	9 923	10 481	10 217	9 441	8 891	8 508	7 454	18 187
INCOMPLETO	49 206	4 572	3 020	3 384	3 929	4 065	3 764	4 057	4 505	4 633	13 277
COMPLETO	53 829	6 245	6 096	6 539	6 552	6 152	5 677	4 834	4 003	2 821	4 910
SECUNDARIO	28 759	9 067	4 625	3 725	3 183	2 693	1 844	1 175	877	597	973
INCOMPLETO	17 175	8 254	2 292	1 828	1 382	1 218	760	494	329	220	398
COMPLETO	11 584	813	2 333	1 897	1 801	1 475	1 084	681	548	377	575
SUPERIOR	2 075	205	582	505	306	189	82	66	48	33	59
INCOMPLETO	782	205	316	112	59	43	15	11	2	7	12
COMPLETO	1 293		266	393	247	146	67	55	46	26	47
UNIVERSITARIO	4 533	319	944	1 084	836	515	305	185	140	80	125
INCOMPLETO	2 284	319	844	516	252	142	97	46	39	13	16
COMPLETO	2 249		100	568	584	373	208	139	101	67	109
LA RIOJA											
TOTAL	101 233	18 706	12 211	11 629	10 394	8 737	7 575	7 078	6 696	5 240	12 967
PRIMARIO	66 752	9 686	6 488	6 836	6 596	5 822	5 321	5 316	5 238	4 234	11 215
INCOMPLETO	35 410	5 270	2 185	2 194	2 714	2 651	2 707	2 996	3 268	2 930	8 497
COMPLETO	31 342	4 416	4 303	4 642	3 882	3 171	2 614	2 322	1 970	1 304	2 718
SECUNDARIO	29 213	8 588	4 510	3 689	3 027	2 374	1 924	1 463	1 239	855	1 544
INCOMPLETO	17 801	8 068	2 639	1 841	1 440	1 091	816	580	498	294	534
COMPLETO	11 412	520	1 871	1 848	1 587	1 283	1 108	883	741	561	1 010
SUPERIOR	2 128	251	637	426	283	184	89	83	63	50	62
INCOMPLETO	1 016	251	440	155	76	36	18	10	8	9	13
COMPLETO	1 112		197	271	207	148	71	73	55	41	49
UNIVERSITARIO	3 140	181	576	678	488	357	241	216	156	101	146
INCOMPLETO	1 565	181	510	344	175	113	77	62	45	29	29
COMPLETO	1 575		66	334	313	244	164	154	111	72	117

Cuadro E.6 - Máximo nivel de enseñanza alcanzado según edad

NIVEL DE ENSEÑANZA ALCANZADO	POBLACION DE 14 AÑOS Y MAS QUE ASISTE O ASISTIO	EDAD									
		14-19	20-24	25-29	30-34	35-39	40-44	45-49	50-54	55-59	60 Y MAS
MENDOZA											
TOTAL	786 332	120 367	94 234	92 322	85 126	72 857	61 798	59 080	55 683	46 482	98 383
PRIMARIO	523 474	58 599	48 772	53 021	53 003	49 882	45 626	46 601	44 647	38 130	85 193
INCOMPLETO	280 777	27 729	18 466	20 930	24 076	25 248	24 382	27 586	28 022	25 235	59 103
COMPLETO	242 697	30 870	30 306	32 091	28 927	24 634	21 244	19 015	16 625	12 895	26 090
SECUNDARIO	206 419	58 267	31 646	27 331	22 962	17 548	12 839	10 086	8 703	6 657	10 380
INCOMPLETO	140 228	55 189	19 726	15 953	12 943	10 061	7 183	5 704	4 587	3 574	5 308
COMPLETO	66 191	3 078	11 920	11 378	10 019	7 487	5 656	4 382	4 116	3 083	5 072
SUPERIOR	12 823	988	3 856	2 855	1 803	1 040	490	369	429	352	641
INCOMPLETO	5 758	988	2 471	1 086	484	249	148	96	57	80	99
COMPLETO	7 065		1 383	1 769	1 319	791	342	273	372	272	542
UNIVERSITARIO	43 616	2 513	9 960	9 115	7 358	4 387	2 843	2 024	1 904	1 343	2 169
INCOMPLETO	26 414	2 513	9 345	5 870	3 531	1 758	1 075	733	684	373	532
COMPLETO	17 202		615	3 245	3 827	2 629	1 768	1 291	1 220	970	1 637
MISIONES											
TOTAL	331 725	72 400	47 722	41 191	33 920	28 654	25 876	21 623	18 327	13 629	28 383
PRIMARIO	252 071	49 154	33 337	29 541	25 172	22 533	21 058	18 109	15 779	11 916	25 472
INCOMPLETO	163 827	33 032	18 084	16 375	15 689	14 786	13 954	12 578	11 171	8 882	19 276
COMPLETO	88 244	16 122	15 253	13 166	9 483	7 747	7 104	5 531	4 608	3 034	6 196
SECUNDARIO	66 673	22 274	11 591	8 677	6 681	4 862	3 910	2 833	2 047	1 414	2 384
INCOMPLETO	44 567	21 198	7 276	4 850	3 220	2 353	1 819	1 389	937	592	933
COMPLETO	22 106	1 076	4 315	3 827	3 461	2 509	2 091	1 444	1 110	822	1 451
SUPERIOR	5 049	552	1 499	1 229	635	357	241	183	150	82	121
INCOMPLETO	2 265	552	894	403	179	89	54	41	19	17	17
COMPLETO	2 784		605	826	456	268	187	142	131	65	104
UNIVERSITARIO	7 932	420	1 295	1 744	1 432	902	667	498	351	217	406
INCOMPLETO	3 670	420	1 155	793	425	290	227	117	80	55	108
COMPLETO	4 262		140	951	1 007	612	440	381	271	162	298

Cuadro E.6 - Máximo nivel de enseñanza alcanzado según edad

NIVEL DE ENSEÑANZA ALCANZADO	POBLACION DE 14 AÑOS Y MAS QUE ASISTE O ASISTIO	EDAD									
		14-19	20-24	25-29	30-34	35-39	40-44	45-49	50-54	55-59	60 Y MAS
NEUQUEN											
TOTAL	139 381	28 560	20 015	20 123	17 150	13 526	10 524	8 285	6 916	5 049	9 233
PRIMARIO	91 977	17 018	11 323	11 689	10 572	9 270	7 635	6 552	5 612	4 231	8 075
INCOMPLETO	52 729	10 387	5 354	5 829	5 710	5 314	4 443	3 830	3 531	2 676	5 655
COMPLETO	39 248	6 631	5 969	5 860	4 862	3 956	3 192	2 722	2 081	1 555	2 420
SECUNDARIO	38 704	11 168	7 155	6 149	4 720	3 155	2 290	1 406	1 049	671	941
INCOMPLETO	26 422	10 475	4 699	3 634	2 635	1 738	1 230	750	503	324	434
COMPLETO	12 282	693	2 456	2 515	2 085	1 417	1 060	656	546	347	507
SUPERIOR	2 119	100	462	613	396	224	115	72	67	28	42
INCOMPLETO	672	100	221	170	94	39	22	11	5	1	9
COMPLETO	1 447		241	443	302	185	93	61	62	27	33
UNIVERSITARIO	6 581	274	1 075	1 672	1 462	877	484	255	188	119	175
INCOMPLETO	3 404	274	954	946	533	279	177	92	55	41	53
COMPLETO	3 177		121	726	929	598	307	163	133	78	122
RIO NEGRO											
TOTAL	227 475	41 097	29 611	30 212	27 471	22 382	18 297	15 366	13 374	9 896	19 769
PRIMARIO	157 770	23 374	17 630	18 636	18 038	16 054	14 172	12 562	11 345	8 515	17 444
INCOMPLETO	90 439	14 324	8 496	9 149	9 586	8 922	8 166	7 391	7 002	5 490	11 913
COMPLETO	67 331	9 050	9 134	9 487	8 452	7 132	6 006	5 171	4 343	3 025	5 531
SECUNDARIO	57 107	17 169	9 872	8 646	6 759	4 686	3 198	2 205	1 592	1 109	1 871
INCOMPLETO	39 079	16 395	6 408	5 096	3 623	2 507	1 696	1 167	814	506	867
COMPLETO	18 028	774	3 464	3 550	3 136	2 179	1 502	1 038	778	603	1 004
SUPERIOR	3 074	228	757	725	548	297	143	115	86	62	113
INCOMPLETO	1 173	228	406	244	147	55	34	26	10	9	14
COMPLETO	1 901		351	481	401	242	109	89	76	53	99
UNIVERSITARIO	9 524	326	1 352	2 205	2 126	1 345	784	484	351	210	341
INCOMPLETO	4 512	326	1 163	1 174	734	405	277	152	114	66	101
COMPLETO	5 012		189	1 031	1 392	940	507	332	237	144	240

Cuadro E.6 - Máximo nivel de enseñanza alcanzado según edad

NIVEL DE ENSEÑANZA ALCANZADO	POBLACION DE 14 AÑOS Y MAS QUE ASISTE O ASISTIO	EDAD									
		14-19	20-24	25-29	30-34	35-39	40-44	45-49	50-54	55-59	60 Y MAS
SALTA											
TOTAL	373 092	74 577	50 343	47 195	41 065	34 067	29 171	25 142	21 497	16 227	33 808
PRIMARIO	245 389	38 883	27 894	28 601	26 717	23 432	21 011	19 659	17 196	13 200	28 796
INCOMPLETO	143 592	23 826	12 344	13 445	14 078	13 403	12 469	12 259	11 215	9 018	21 535
COMPLETO	101 797	15 057	15 550	15 156	12 639	10 029	8 542	7 400	5 981	4 182	7 261
SECUNDARIO	106 690	34 226	17 518	13 665	11 061	8 508	6 680	4 629	3 567	2 606	4 230
INCOMPLETO	74 714	33 002	12 229	8 090	6 087	4 492	3 375	2 338	1 897	1 151	2 053
COMPLETO	31 976	1 224	5 289	5 575	4 974	4 016	3 305	2 291	1 670	1 455	2 177
SUPERIOR	4 420	383	1 385	1 172	531	286	188	122	119	73	161
INCOMPLETO	1 966	383	805	421	179	76	29	14	21	12	26
COMPLETO	2 454		580	751	352	210	159	108	98	61	135
UNIVERSITARIO	16 593	1 085	3 546	3 757	2 756	1 841	1 292	732	615	348	621
INCOMPLETO	10 026	1 085	3 361	2 364	1 151	730	560	275	216	108	176
COMPLETO	6 567		185	1 393	1 605	1 111	732	457	399	240	445
SAN JUAN											
TOTAL	294 076	50 467	36 898	34 849	32 827	27 050	22 656	21 294	19 793	15 587	32 655
PRIMARIO	199 457	24 125	20 832	21 988	22 031	19 127	17 130	16 924	16 071	12 996	28 233
INCOMPLETO	98 426	11 187	6 421	7 196	9 119	9 113	8 663	9 268	9 892	8 402	19 165
COMPLETO	101 031	12 938	14 411	14 792	12 912	10 014	8 467	7 656	6 179	4 594	9 068
SECUNDARIO	77 976	25 041	11 709	9 335	8 325	6 508	4 579	3 619	3 041	2 139	3 680
INCOMPLETO	51 072	23 733	7 145	4 944	4 157	3 241	2 098	1 743	1 309	1 036	1 666
COMPLETO	26 904	1 308	4 564	4 391	4 168	3 267	2 481	1 876	1 732	1 103	2 014
SUPERIOR	4 023	438	1 226	817	471	330	149	167	172	92	161
INCOMPLETO	1 945	438	838	340	166	67	31	17	18	18	12
COMPLETO	2 078		388	477	305	263	118	150	154	74	149
UNIVERSITARIO	12 620	863	3 131	2 709	2 000	1 085	798	584	509	360	581
INCOMPLETO	7 511	863	2 933	1 745	855	400	229	174	128	91	93
COMPLETO	5 109		198	964	1 145	685	569	410	381	269	488

Cuadro E.6 - Máximo nivel de enseñanza alcanzado según edad

NIVEL DE ENSEÑANZA ALCANZADO	POBLACION DE 14 AÑOS Y MAS QUE ASISTE O ASISTIO	EDAD									
		14-19	20-24	25-29	30-34	35-39	40-44	45-49	50-54	55-59	60 Y MAS
SAN LUIS											
TOTAL	145 064	22 584	16 822	16 246	15 122	13 422	11 300	10 668	9 802	8 238	20 860
PRIMARIO	97 899	11 466	9 199	9 502	9 514	9 282	8 337	8 439	7 829	6 620	17 711
INCOMPLETO	54 893	6 244	3 576	3 989	4 651	4 873	4 495	4 813	4 888	4 379	12 985
COMPLETO	43 006	5 222	5 623	5 513	4 863	4 409	3 842	3 626	2 941	2 241	4 726
SECUNDARIO	38 420	10 276	5 586	4 920	4 309	3 283	2 456	1 843	1 641	1 375	2 731
INCOMPLETO	22 282	9 472	3 163	2 529	1 895	1 403	1 020	734	641	469	956
COMPLETO	16 138	804	2 423	2 391	2 414	1 880	1 436	1 109	1 000	906	1 775
SUPERIOR	1 962	189	505	433	249	177	98	94	75	57	85
INCOMPLETO	807	189	309	133	71	38	21	14	9	11	12
COMPLETO	1 155		196	300	178	139	77	80	66	46	73
UNIVERSITARIO	6 783	653	1 532	1 391	1 050	680	409	292	257	186	333
INCOMPLETO	3 806	653	1 413	799	356	194	109	81	80	43	78
COMPLETO	2 977		119	592	694	486	300	211	177	143	255
SANTA CRUZ											
TOTAL	76 026	12 525	10 285	11 032	9 384	7 848	6 884	5 509	4 376	2 966	5 217
PRIMARIO	48 674	5 568	4 918	6 065	5 891	5 614	5 319	4 496	3 629	2 538	4 636
INCOMPLETO	24 103	3 017	1 552	2 118	2 539	2 727	2 732	2 533	2 174	1 575	3 136
COMPLETO	24 571	2 551	3 366	3 947	3 352	2 887	2 587	1 963	1 455	963	1 500
SECUNDARIO	23 804	6 825	4 818	3 977	2 734	1 828	1 318	823	622	356	503
INCOMPLETO	16 439	6 313	3 090	2 381	1 527	1 019	771	477	349	192	320
COMPLETO	7 365	512	1 728	1 596	1 207	809	547	346	273	164	183
SUPERIOR	1 326	98	355	358	233	104	65	42	25	18	28
INCOMPLETO	537	98	208	96	60	37	20	6	4	5	3
COMPLETO	789		147	262	173	67	45	36	21	13	25
UNIVERSITARIO	2 222	34	194	632	526	302	182	148	100	54	50
INCOMPLETO	864	34	143	256	155	101	63	42	42	15	13
COMPLETO	1 358		51	376	371	201	119	106	58	39	37

Población de 14 años y más que asiste o asistió a la enseñanza

Cuadro E.6 - Máximo nivel de enseñanza alcanzado según edad

NIVEL DE ENSEÑANZA ALCANZADO	POBLACION DE 14 AÑOS Y MAS QUE ASISTE O ASISTIO	EDAD									
		14-19	20-24	25-29	30-34	35-39	40-44	45-49	50-54	55-59	60 Y MAS
SANTA FE											
TOTAL	1 714 684	231 706	185 695	177 316	163 558	144 581	137 514	133 729	131 117	116 552	292 916
PRIMARIO	1 140 183	102 071	88 428	95 415	96 909	94 958	97 880	102 086	106 170	98 793	257 473
INCOMPLETO	359 155	45 284	30 006	33 842	37 131	36 453	39 430	49 675	58 255	58 086	170 993
COMPLETO	581 028	56 787	58 422	61 573	59 778	58 505	58 450	52 411	47 915	40 707	86 480
SECUNDARIO	456 090	121 068	69 116	56 877	49 344	38 233	31 900	25 719	20 292	14 269	29 272
INCOMPLETO	264 651	109 555	34 516	26 776	22 161	17 506	14 309	11 292	8 537	6 273	13 726
COMPLETO	191 439	11 513	34 600	30 101	27 183	20 727	17 591	14 427	11 755	7 996	15 546
SUPERIOR	31 402	3 354	8 593	5 962	4 403	2 537	1 604	1 341	1 283	906	1 419
INCOMPLETO	13 204	3 354	5 182	1 929	1 163	518	385	211	206	124	132
COMPLETO	18 198		3 411	4 033	3 240	2 019	1 219	1 130	1 077	782	1 287
UNIVERSITARIO	87 009	5 213	19 558	19 062	12 902	8 853	6 130	4 583	3 372	2 584	4 752
INCOMPLETO	51 000	5 213	18 081	11 775	5 381	3 374	2 556	1 647	1 193	804	976
COMPLETO	36 009		1 477	7 287	7 521	5 479	3 574	2 936	2 179	1 780	3 776
SANTIAGO DEL ESTERO											
TOTAL	334 243	65 203	41 189	37 212	32 100	28 238	24 989	22 386	21 206	17 375	44 345
PRIMARIO	245 955	42 962	27 052	25 246	22 281	20 602	19 207	17 971	17 380	14 309	38 945
INCOMPLETO	165 829	27 255	14 243	14 201	14 094	13 828	13 304	12 991	13 087	11 144	31 682
COMPLETO	80 126	15 707	12 809	11 045	8 187	6 774	5 903	4 980	4 293	3 165	7 263
SECUNDARIO	75 207	21 118	11 007	9 223	7 979	6 402	4 933	3 776	3 285	2 733	4 751
INCOMPLETO	45 003	19 874	6 452	4 799	3 668	2 694	2 101	1 443	1 320	939	1 713
COMPLETO	30 204	1 244	4 555	4 424	4 311	3 708	2 832	2 333	1 965	1 794	3 038
SUPERIOR	4 362	445	1 285	1 004	532	353	250	137	145	95	116
INCOMPLETO	2 166	445	822	444	189	123	56	27	28	7	25
COMPLETO	2 196		463	560	343	230	194	110	117	88	91
UNIVERSITARIO	8 719	678	1 845	1 739	1 308	881	599	502	396	238	533
INCOMPLETO	5 183	678	1 676	1 139	620	324	235	162	121	67	161
COMPLETO	3 536		169	600	688	557	364	340	275	171	372

Cuadro E.6 - Máximo nivel de enseñanza alcanzado según edad

NIVEL DE ENSEÑANZA ALCANZADO	POBLACION DE 14 AÑOS Y MAS QUE ASISTE O ASISTIO	EDAD									
		14-19	20-24	25-29	30-34	35-39	40-44	45-49	50-54	55-59	60 Y MAS
TUCUMAN											
TOTAL	611 440	106 273	84 083	77 105	62 673	50 281	44 264	43 146	39 668	32 721	71 226
PRIMARIO	408 095	54 643	46 140	48 051	41 722	34 822	31 717	32 900	31 299	26 252	60 549
INCOMPLETO	239 353	28 755	20 449	23 557	23 203	20 510	18 976	20 938	20 725	18 276	43 964
COMPLETO	168 742	25 888	25 691	24 494	18 519	14 312	12 741	11 962	10 574	7 976	16 585
SECUNDARIO	155 396	47 943	24 439	18 482	14 746	11 405	9 647	7 949	6 746	5 252	8 787
INCOMPLETO	106 240	45 587	16 142	11 161	8 099	6 236	4 795	4 037	3 441	2 577	4 165
COMPLETO	49 156	2 356	8 297	7 321	6 647	5 169	4 852	3 912	3 305	2 675	4 622
SUPERIOR	8 830	823	2 955	1 786	1 025	564	378	383	373	175	368
INCOMPLETO	4 978	823	2 301	892	371	194	103	106	90	23	75
COMPLETO	3 852		654	894	654	370	275	277	283	152	293
UNIVERSITARIO	39 119	2 864	10 549	8 786	5 180	3 490	2 522	1 914	1 250	1 042	1 522
INCOMPLETO	27 189	2 864	10 094	6 425	2 767	1 677	1 121	861	541	390	449
COMPLETO	11 930		455	2 361	2 413	1 813	1 401	1 053	709	652	1 073
TIERRA DEL FUEGO											
TOTAL	19 487	3 135	3 345	3 291	2 795	1 990	1 493	1 053	915	634	836
PRIMARIO	10 751	1 532	1 413	1 547	1 477	1 218	987	755	651	487	684
INCOMPLETO	4 465	710	350	431	587	503	477	374	355	264	414
COMPLETO	6 286	822	1 063	1 116	890	715	510	381	296	223	270
SECUNDARIO	7 507	1 580	1 753	1 353	1 018	646	427	253	227	121	129
INCOMPLETO	4 909	1 379	1 107	786	594	366	247	160	131	72	67
COMPLETO	2 598	201	646	567	424	280	180	93	96	49	62
SUPERIOR	360	3	79	108	92	26	20	14	8	3	7
INCOMPLETO	77	3	27	23	9	7	3	3	1	1	
COMPLETO	283		52	85	83	19	17	11	7	2	7
UNIVERSITARIO	869	20	100	283	208	100	59	31	29	23	16
INCOMPLETO	394	20	78	144	75	32	18	14	4	8	1
COMPLETO	475		22	139	133	68	41	17	25	15	15

Cuadro E.7 - Orientación cursada por asistencia, sexo y zona urbana o rural

ASISTENCIA, SEXO Y ZONA URBANA O RURAL	POBLACION QUE ASISTE O ASISTIO A LA ENSEÑANZA SECUNDARIA	ORIENTACION				
		BACHILLERATO	COMERCIAL	NORMAL	TECNICA	OTRA
CAPITAL FEDERAL						
TOTAL	901 585	292 183	314 504	110 949	139 150	44 799
ASISTE	167 942	66 968	58 244	6 013	30 169	6 548
VARONES	84 569	30 290	22 427	702	27 275	3 875
MUJERES	83 373	36 678	35 817	5 311	2 894	2 673
URBANA	167 942	66 968	58 244	6 013	30 169	6 548
RURAL						
ASISTIO	733 643	225 215	256 260	104 936	108 981	38 251
VARONES	332 227	112 101	107 303	9 206	93 660	9 957
MUJERES	401 416	113 114	148 957	95 730	15 321	28 294
URBANA	733 643	225 215	256 260	104 936	108 981	38 251
RURAL						
INCOMPLETO	332 384	102 239	130 602	32 915	56 853	9 775
VARONES	174 620	52 830	61 113	3 897	53 060	3 720
MUJERES	157 764	49 409	69 489	29 018	3 793	6 055
URBANA	332 384	102 239	130 602	32 915	56 853	9 775
RURAL						
COMPLETO	401 259	122 976	125 658	72 021	52 128	28 476
VARONES	157 607	59 271	46 190	5 309	40 600	6 237
MUJERES	243 652	63 705	79 468	66 712	11 528	22 239
URBANA	401 259	122 976	125 658	72 021	52 128	28 476
BUENOS AIRES						
TOTAL	2 088 709	547 486	764 377	191 240	468 546	117 060
ASISTE	504 434	152 944	185 891	16 280	123 046	26 273
VARONES	248 583	58 916	62 767	2 378	110 534	13 988
MUJERES	255 851	94 028	123 124	13 902	12 512	12 285
URBANA	485 735	147 317	178 859	15 717	119 061	24 781
RURAL	18 699	5 627	7 032	563	3 985	1 492
ASISTIO	1 584 275	394 542	578 486	174 960	345 500	90 787
VARONES	810 603	201 910	237 460	18 012	317 353	35 848
MUJERES	773 672	192 632	341 006	156 948	28 147	54 939
URBANA	1 530 312	378 575	559 714	168 755	335 903	87 365
RURAL	53 963	15 967	18 772	6 205	9 597	3 422
INCOMPLETO	869 715	221 551	346 171	55 095	217 241	29 657
VARONES	499 100	115 883	154 387	8 999	205 122	14 709
MUJERES	370 615	105 668	191 784	46 096	12 119	14 948
URBANA	840 184	211 779	335 255	53 355	211 394	28 401
RURAL	29 531	9 772	10 916	1 740	5 847	1 256
COMPLETO	714 560	172 991	232 315	119 865	128 259	61 130
VARONES	311 503	86 027	83 093	9 013	112 231	21 139
MUJERES	403 057	86 964	149 222	110 852	16 028	39 991
URBANA	690 128	166 796	224 459	115 400	124 509	58 964
RURAL	24 432	6 195	7 856	4 465	3 750	2 166

Cuadro E.7 - Orientación cursada por asistencia, sexo y zona urbana o rural

ASISTENCIA, SEXO Y ZONA URBANA O RURAL	POBLACION QUE ASISTE O ASISTIO A LA ENSEÑANZA SECUNDARIA	ORIENTACION				
		BACHILLERATO	COMERCIAL	NORMAL	TECNICA	OTRA
19 PARTIDOS G.B.A.						
TOTAL	1 355 261	328 445	540 115	98 823	311 369	76 509
ASISTE	325 807	89 324	131 533	8 106	79 933	16 911
VARONES	161 472	34 699	43 248	1 246	73 153	9 126
MUJERES	164 335	54 625	88 287	6 860	6 780	7 785
URBANA	323 221	88 484	130 817	8 093	79 264	16 563
RURAL	2 586	840	716	13	669	348
ASISTIO	1 029 454	239 121	408 582	90 717	231 436	59 598
VARONES	528 447	120 557	160 640	10 166	215 576	21 508
MUJERES	501 007	118 564	247 942	80 551	15 860	38 090
URBANA	1 024 629	237 878	406 926	90 489	230 051	59 285
RURAL	4 825	1 243	1 656	228	1 385	313
INCOMPLETO	587 127	132 985	250 909	32 898	150 713	19 622
VARONES	337 468	69 141	109 596	5 618	143 984	9 129
MUJERES	249 659	63 844	141 313	27 280	6 729	10 493
URBANA	584 023	132 153	249 763	32 756	149 871	19 480
RURAL	3 104	832	1 146	142	842	142
COMPLETO	442 327	106 136	157 673	57 819	80 723	39 976
VARONES	190 979	51 416	51 044	4 548	71 592	12 379
MUJERES	251 348	54 720	106 629	53 271	9 131	27 597
URBANA	440 606	105 725	157 163	57 733	80 180	39 805
RURAL	1 721	411	510	86	543	171
RESTO DE BUENOS AIRES						
TOTAL	733 448	219 041	224 262	92 417	157 177	40 551
ASISTE	178 627	63 620	54 358	8 174	43 113	9 362
VARONES	87 111	24 217	19 519	1 132	37 381	4 862
MUJERES	91 516	39 403	34 839	7 042	5 732	4 500
URBANA	162 514	58 833	48 042	7 624	39 797	8 218
RURAL	16 113	4 787	6 316	550	3 316	1 144
ASISTIO	554 821	155 421	169 904	84 243	114 064	31 189
VARONES	282 156	81 353	76 840	7 846	101 777	14 340
MUJERES	272 665	74 068	93 064	76 397	12 287	16 849
URBANA	505 683	140 697	152 788	78 266	105 852	28 080
RURAL	49 138	14 724	17 116	5 977	8 212	3 109
INCOMPLETO	282 588	88 566	95 262	22 197	66 528	10 035
VARONES	161 632	46 742	44 791	3 321	61 138	5 580
MUJERES	120 956	41 824	50 471	18 816	5 390	4 455
URBANA	256 161	79 626	85 492	20 599	61 523	8 921
RURAL	26 427	8 940	9 770	1 598	5 005	1 114
COMPLETO	272 233	66 855	74 642	62 046	47 536	21 154
VARONES	120 524	34 611	32 049	4 465	40 639	8 760
MUJERES	151 709	32 244	42 593	57 581	6 897	12 394
URBANA	249 522	61 071	67 296	57 667	44 329	19 159
RURAL	22 711	5 784	7 346	4 379	3 207	1 995

Cuadro E.7 - Orientación cursada por asistencia, sexo y zona urbana o rural

ASISTENCIA, SEXO Y ZONA URBANA O RURAL	POBLACION QUE ASISTE O ASISTIO A LA ENSEÑANZA SECUNDARIA	ORIENTACION				
		BACHILLERATO	COMERCIAL	NORMAL	TECNICA	OTRA
CATAMARCA						
TOTAL	35 694	9 870	7 968	8 846	6 952	2 058
ASISTE	10 317	3 611	2 919	1 079	2 206	502
VARONES	4 574	1 402	1 206	296	1 474	196
MUJERES	5 743	2 209	1 713	783	732	306
URBANA	8 606	2 920	2 619	962	1 734	371
RURAL	1 711	691	300	117	472	131
ASISTIO	25 377	6 259	5 049	7 767	4 746	1 556
VARONES	11 379	3 242	2 652	2 040	2 855	590
MUJERES	13 998	3 017	2 397	5 727	1 891	966
URBANA	20 573	5 001	4 431	6 238	3 742	1 161
RURAL	4 804	1 258	618	1 529	1 004	395
INCOMPLETO	11 965	3 733	2 858	2 606	2 290	478
VARONES	6 253	1 949	1 534	869	1 671	230
MUJERES	5 712	1 784	1 324	1 737	619	248
URBANA	9 668	2 909	2 480	2 159	1 794	326
RURAL	2 297	824	378	447	496	152
COMPLETO	13 412	2 526	2 191	5 161	2 456	1 078
VARONES	5 126	1 293	1 118	1 171	1 184	360
MUJERES	8 286	1 233	1 073	3 990	1 272	718
URBANA	10 905	2 092	1 951	4 079	1 948	835
RURAL	2 507	434	240	1 082	508	243
CORDOBA						
TOTAL	477 334	149 438	165 501	53 278	92 181	16 936
ASISTE	125 286	42 894	49 538	3 102	25 221	4 531
VARONES	61 043	15 831	20 875	432	21 263	2 642
MUJERES	64 243	27 063	28 663	2 670	3 958	1 889
URBANA	113 360	39 114	44 769	2 898	22 506	4 073
RURAL	11 926	3 780	4 769	204	2 715	458
ASISTIO	352 048	106 544	115 963	50 176	66 960	12 405
VARONES	177 951	53 353	56 942	5 347	57 176	5 133
MUJERES	174 097	53 191	59 021	44 829	9 784	7 272
URBANA	321 266	97 295	105 610	46 191	60 969	11 201
RURAL	30 782	9 249	10 353	3 985	5 991	1 204
INCOMPLETO	195 617	66 258	71 495	14 163	39 922	3 779
VARONES	110 428	33 712	36 455	2 333	35 974	1 954
MUJERES	85 189	32 546	35 040	11 830	3 948	1 825
URBANA	178 286	60 237	65 078	13 157	36 478	3 336
RURAL	17 331	6 021	6 417	1 006	3 444	443
COMPLETO	156 431	40 286	44 468	36 013	27 038	8 626
VARONES	67 523	19 641	20 487	3 014	21 202	3 179
MUJERES	88 908	20 645	23 981	32 999	5 836	5 447
URBANA	142 980	37 058	40 532	33 034	24 491	7 865
RURAL	13 451	3 228	3 936	2 979	2 547	761

Cuadro E.7 - Orientación cursada por asistencia, sexo y zona urbana o rural

ASISTENCIA, SEXO Y ZONA URBANA O RURAL	POBLACION QUE ASISTE O ASISTIO A LA ENSEÑANZA SECUNDARIA	ORIENTACION				
		BACHILLERATO	COMERCIAL	NORMAL	TECNICA	OTRA
CORRIENTES						
TOTAL	93 420	29 763	23 940	17 041	16 598	6 078
ASISTE	28 235	10 934	8 693	1 689	5 391	1 528
VARONES	12 455	4 022	3 933	311	3 648	341
MUJERES	15 780	6 912	4 760	1 378	1 543	1 187
URBANA	25 664	9 613	8 101	1 539	5 078	1 333
RURAL	2 571	1 321	592	150	313	195
ASISTIO	65 185	18 829	15 247	15 352	11 207	4 550
VARONES	30 219	9 868	7 929	3 693	7 507	1 222
MUJERES	34 966	8 961	7 318	11 659	3 700	3 328
URBANA	59 237	16 869	13 974	13 913	10 353	4 128
RURAL	5 948	1 960	1 273	1 439	854	422
INCOMPLETO	29 463	10 619	8 888	3 452	5 205	1 299
VARONES	15 814	5 493	4 760	1 097	4 115	349
MUJERES	13 649	5 126	4 128	2 355	1 090	950
URBANA	26 589	9 355	8 101	3 176	4 776	1 181
RURAL	2 874	1 264	787	276	429	118
COMPLETO	35 722	8 210	6 359	11 900	6 002	3 251
VARONES	14 405	4 375	3 169	2 596	3 392	873
MUJERES	21 317	3 835	3 190	9 304	2 610	2 378
URBANA	32 648	7 514	5 873	10 737	5 577	2 947
RURAL	3 074	696	486	1 163	425	304
CHACO						
TOTAL	81 686	29 864	26 342	11 576	11 137	2 767
ASISTE	25 653	11 579	8 446	1 424	3 462	742
VARONES	11 747	4 816	3 633	322	2 696	280
MUJERES	13 906	6 763	4 813	1 102	766	462
URBANA	23 170	10 253	7 705	1 365	3 261	586
RURAL	2 483	1 326	741	59	201	156
ASISTIO	56 033	18 285	17 896	10 152	7 675	2 025
VARONES	27 143	9 456	9 114	2 183	5 639	751
MUJERES	28 890	8 829	8 782	7 969	2 036	1 274
URBANA	50 423	16 347	16 454	8 802	7 014	1 806
RURAL	5 610	1 938	1 442	1 350	661	219
INCOMPLETO	31 296	11 704	11 949	2 507	4 384	752
VARONES	16 778	6 026	6 239	609	3 584	320
MUJERES	14 518	5 678	5 710	1 898	800	432
URBANA	27 981	10 237	10 864	2 247	3 974	659
RURAL	3 315	1 467	1 085	260	410	93
COMPLETO	24 737	6 581	5 947	7 645	3 291	1 273
VARONES	10 365	3 430	2 875	1 574	2 055	431
MUJERES	14 372	3 151	3 072	6 071	1 236	842
URBANA	22 442	6 110	5 590	6 555	3 040	1 147
RURAL	2 295	471	357	1 090	251	126

Cuadro E.7 - Orientación cursada por asistencia, sexo y zona urbana o rural

ASISTENCIA, SEXO Y ZONA URBANA O RURAL	POBLACION QUE ASISTE O ASISTIO A LA ENSEÑANZA SECUNDARIA	ORIENTACION				
		BACHILLERATO	COMERCIAL	NORMAL	TECNICA	OTRA
CHUBUT						
TOTAL	46 349	13 310	14 368	4 7?5	11 178	2 698
ASISTE	11 420	3 483	3 551	622	3 085	679
VARONES	5 600	1 348	1 174	66	2 551	461
MUJERES	5 820	2 135	2 377	556	534	218
URBANA	10 653	3 241	3 274	576	2 899	663
RURAL	767	242	277	46	186	16
ASISTIO	34 929	9 827	10 817	4 173	8 093	2 019
VARONES	19 069	4 981	5 000	720	7 249	1 119
MUJERES	15 860	4 846	5 817	3 453	844	900
URBANA	31 559	8 767	9 937	3 633	7 425	1 797
RURAL	3 370	1 060	880	540	668	222
INCOMPLETO	20 423	6 220	7 290	1 267	4 960	686
VARONES	11 875	3 154	3 509	322	4 463	427
MUJERES	8 548	3 066	3 781	945	497	259
URBANA	18 578	5 549	6 682	1 138	4 589	620
RURAL	1 845	671	608	129	371	66
COMPLETO	14 506	3 607	3 527	2° 906	3 133	1 333
VARONES	7 194	1 827	1 491	398	2 786	692
MUJERES	7 312	1 780	2 036	2 508	347	641
URBANA	12 981	3 218	3 255	2 495	2 836	1 177
RURAL	1 525	389	272	411	297	156
ENTRE RIOS						
TOTAL	145 691	43 092	44 322	22 318	31 333	4 626
ASISTE	40 657	13 923	14 752	1 907	9 094	981
VARONES	19 003	4 982	6 213	389	7 088	331
MUJERES	21 654	8 941	8 539	1 518	2 006	650
URBANA	35 644	12 223	12 725	1 660	8 190	846
RURAL	5 013	1 700	2 027	247	904	135
ASISTIO	105 034	29 169	29 570	20 411	22 239	3 645
VARONES	51 251	14 536	14 943	2 678	17 129	1 905
MUJERES	53 783	14 573	14 627	17 733	5 110	1 740
URBANA	92 977	25 800	26 187	17 965	19 879	3 146
RURAL	12 057	3 369	3 383	2 446	2 360	499
INCOMPLETO	48 661	15 882	15 441	4 556	11 779	1 003
VARONES	27 077	7 694	8 014	883	9 958	528
MUJERES	21 584	8 188	7 427	3 673	1 821	475
URBANA	42 645	13 709	13 547	4 082	10 431	876
RURAL	6 016	2 173	1 894	474	1 348	127
COMPLETO	56 373	13 287	14 129	15 855	10 460	2 642
VARONES	24 174	6 902	6 929	1 795	7 171	1 377
MUJERES	32 199	6 385	7 200	14 060	3 289	1 265
URBANA	50 332	12 091	12 640	13 883	9 448	2 270
RURAL	6 041	1 196	1 489	1 972	1 012	372

Cuadro E.7 - Orientación cursada por asistencia, sexo y zona urbana o rural

ASISTENCIA, SEXO Y ZONA URBANA O RURAL	POBLACION QUE ASISTE O ASISTIO A LA ENSEÑANZA SECUNDARIA	ORIENTACION				
		BACHILLERATO	COMERCIAL	NORMAL	TECNICA	OTRA
FORMOSA						
TOTAL	34 723	11 724	12 028	4 670	5 079	1 222
ASISTE	12 025	4 764	4 539	539	1 745	438
VARONES	5 523	1 962	2 008	204	1 164	185
MUJERES	6 502	2 802	2 531	335	581	253
URBANA	10 486	3 736	4 3)	495	1 626	329
RURAL	1 539	1 028	39	44	119	109
ASISTIO	22 698	6 960	7 489	4 131	3 334	784
VARONES	11 325	3 600	4 170	975	2 265	316
MUJERES	11 372	3 360	3 319	3 156	1 069	468
URBANA	19 703	5 858	6 873	3 362	2 991	619
RURAL	2 995	1 102	616	769	343	165
INCOMPLETO	12 045	4 488	4 514	1 150	1 634	259
VARONES	6 611	2 257	2 589	360	1 251	124
MUJERES	5 434	2 231	1 925	790	383	135
URBANA	10 365	3 658	4 053	1 003	1 468	183
RURAL	1 680	830	461	147	166	76
COMPLETO	10 653	2 472	2 975	2 981	1 700	525
VARONES	4 715	1 343	1 581	615	984	192
MUJERES	5 938	1 129	1 394	2 366	716	333
URBANA	9 338	2 200	2 820	2 359	1 523	436
RURAL	1 315	272	155	622	177	89
JUJUY						
TOTAL	64 474	15 136	19 022	10 406	13 670	6 240
ASISTE	23 332	5 913	7 831	2 475	5 105	2 008
VARONES	10 787	2 376	3 198	532	4 086	595
MUJERES	12 545	3 537	4 633	1 943	1 019	1 413
URBANA	21 063	5 293	7 370	2 343	4 287	1 770
RURAL	2 269	620	461	132	818	238
ASISTIO	41 142	9 223	11 191	7 931	8 565	4 232
VARONES	19 797	4 833	5 257	1 306	7 320	1 081
MUJERES	21 345	4 390	5 934	6 625	1 245	3 151
URBANA	36 881	8 150	10 285	7 181	7 567	3 698
RURAL	4 261	1 073	906	750	998	534
INCOMPLETO	23 817	5 949	7 502	3 219	5 677	1 470
VARONES	13 045	3 202	3 543	744	5 032	524
MUJERES	10 772	2 747	3 959	2 475	645	946
URBANA	21 283	5 250	6 840	2 956	4 979	1 258
RURAL	2 534	699	662	263	698	212
COMPLETO	17 325	3 274	3 689	4 712	2 888	2 762
VARONES	6 752	1 631	1 714	562	2 288	557
MUJERES	10 573	1 643	1 975	4 150	600	2 205
URBANA	15 598	2 900	3 445	4 225	2 588	2 440
RURAL	1 727	374	244	487	300	322

Cuadro E.7 - Orientación cursada por asistencia, sexo y zona urbana o rural

ASISTENCIA, SEXO Y ZONA URBANA O RURAL	POBLACION QUE ASISTE O ASISTIO A LA ENSEÑANZA SECUNDARIA	ORIENTACION				
		BACHILLERATO	COMERCIAL	NORMAL	TECNICA	OTRA
LA PAMPA						
TOTAL	29 930	9 903	7 703	4 597	5 909	1 818
ASISTE	8 106	3 042	2 284	682	1 731	367
VARONES	3 769	1 279	889	119	1 327	155
MUJERES	4 337	1 763	1 395	563	404	212
URBANA	6 311	2 328	1 775	647	1 296	265
RURAL	1 795	714	509	35	435	102
ASISTIO	21 824	6 861	5 419	3 915	4 178	1 451
VARONES	10 647	3 694	2 745	521	3 125	562
MUJERES	11 177	3 167	2 674	3 394	1 053	889
URBANA	17 243	5 374	4 158	3 174	3 349	1 188
RURAL	4 581	1 487	1 261	741	829	263
INCOMPLETO	10 240	4 042	2 905	812	2 082	399
VARONES	5 946	2 232	1 603	177	1 742	192
MUJERES	4 294	1 810	1 302	635	340	207
URBANA	7 739	3 083	2 110	673	1 586	285
RURAL	2 501	959	795	139	494	114
COMPLETO	11 584	2 819	2 514	3 103	2 096	1 052
VARONES	4 701	1 462	1 142	344	1 383	370
MUJERES	6 883	1 357	1 372	2 759	713	682
URBANA	9 504	2 291	2 048	2 501	1 761	903
RURAL	2 080	528	466	602	335	149
LA RIOJA						
TOTAL	30 048	8 564	7 702	6 087	6 455	1 240
ASISTE	8 651	3 232	2 715	770	1 574	360
VARONES	3 954	1 235	1 278	214	1 063	164
MUJERES	4 697	1 997	1 437	556	511	196
URBANA	7 178	2 336	2 500	675	1 351	316
RURAL	1 473	896	215	95	223	44
ASISTIO	21 397	5 332	4 987	5 317	4 881	880
VARONES	9 662	2 435	2 663	1 219	2 984	361
MUJERES	11 735	2 897	2 324	4 098	1 897	519
URBANA	17 896	4 312	4 470	4 154	4 213	747
RURAL	3 501	1 020	517	1 163	668	133
INCOMPLETO	9 985	3 115	2 715	1 492	2 331	332
VARONES	5 145	1 424	1 445	417	1 693	166
MUJERES	4 840	1 691	1 270	1 075	638	166
URBANA	8 323	2 372	2 412	1 231	2 016	292
RURAL	1 662	743	303	261	315	40
COMPLETO	11 412	2 217	2 272	3 825	2 550	548
VARONES	4 517	1 011	1 218	802	1 291	195
MUJERES	6 895	1 206	1 054	3 023	1 259	353
URBANA	9 573	1 940	2 058	2 923	2 197	455
RURAL	1 839	277	214	902	353	93

Cuadro E.7 - Orientación cursada por asistencia, sexo y zona urbana o rural

ASISTENCIA, SEXO Y ZONA URBANA O RURAL	POBLACION QUE ASISTE O ASISTIO A LA ENSEÑANZA SECUNDARIA	ORIENTACION				
		BACHILLERATO	COMERCIAL	NORMAL	TECNICA	OTRA
MENDOZA						
TOTAL	213 297	55 165	72 301	24 176	55 333	6 322
ASISTE	54 071	15 009	19 877	2 160	15 669	1 356
VARONES	26 715	5 261	8 624	305	11 965	560
MUJERES	27 356	9 748	11 253	1 855	3 704	796
URBANA	46 031	12 818	17 152	1 815	13 118	1 128
RURAL	8 040	2 191	2 725	345	2 551	228
ASISTIO	159 226	40 156	52 424	22 016	39 664	4 966
VARONES	80 596	18 908	28 230	2 737	28 357	2 344
MUJERES	78 630	21 248	24 194	19 279	11 307	2 622
URBANA	139 011	35 197	45 761	19 695	34 111	4 247
RURAL	20 215	4 959	6 663	2 321	5 553	719
INCOMPLETO	93 035	25 415	32 637	6 812	26 002	2 169
VARONES	52 408	12 339	18 448	1 352	19 145	1 124
MUJERES	40 627	13 076	14 189	5 460	6 857	1 045
URBANA	79 810	21 895	28 155	5 840	22 036	1 834
RURAL	13 225	3 520	4 482	972	3 916	335
COMPLETO	66 191	14 741	19 787	15 204	13 662	2 797
VARONES	28 188	6 569	9 782	1 405	9 212	1 220
MUJERES	38 003	8 172	10 005	13 799	4 450	1 577
URBANA	59 201	13 302	17 606	13 855	12 025	2 413
RURAL	6 990	1 439	2 181	1 349	1 637	384
MISIONES						
TOTAL	69 053	24 203	20 149	11 066	10 395	3 240
ASISTE	22 733	8 541	7 268	1 936	4 002	986
VARONES	10 632	3 567	2 972	538	3 073	482
MUJERES	12 101	4 974	4 296	1 398	929	504
URBANA	18 893	7 022	5 833	1 688	3 526	824
RURAL	3 840	1 519	1 435	248	476	162
ASISTIO	46 320	15 662	12 881	9 130	6 393	2 254
VARONES	23 128	8 449	6 633	2 236	4 894	916
MUJERES	23 192	7 213	6 248	6 894	1 499	1 338
URBANA	38 902	13 204	11 032	7 458	5 428	1 780
RURAL	7 418	2 458	1 849	1 672	965	474
INCOMPLETO	24 214	9 787	7 814	2 526	3 270	817
VARONES	13 354	5 288	4 098	818	2 721	429
MUJERES	10 860	4 499	3 716	1 708	549	388
URBANA	20 205	8 054	6 602	2 157	2 765	627
RURAL	4 009	1 733	1 212	369	505	190
COMPLETO	22 106	5 875	5 067	6 604	3 123	1 437
VARONES	9 774	3 161	2 535	1 418	2 173	487
MUJERES	12 332	2 714	2 532	5 186	950	950
URBANA	18 697	5 150	4 430	5 301	2 663	1 153
RURAL	3 409	725	637	1 303	460	284

Cuadro E.7 - Orientación cursada por asistencia, sexo y zona urbana o rural

ASISTENCIA, SEXO Y ZONA URBANA O RURAL	POBLACION QUE ASISTE O ASISTIO A LA ENSEÑANZA SECUNDARIA	ORIENTACION				
		BACHILLERATO	COMERCIAL	NORMAL	TECNICA	OTRA
NEUQUEN						
TOTAL	39 797	8 540	15 152	3 703	9 618	2 784
ASISTE	10 012	2 055	4 445	280	2 673	559
VARONES	4 789	676	1 561	61	2 222	269
MUJERES	5 223	1 379	2 884	219	451	290
URBANA	9 082	1 881	3 962	256	2 480	503
RURAL	930	174	483	24	193	56
ASISTIO	29 785	6 485	10 707	3 423	6 945	2 225
VARONES	16 049	3 408	4 942	759	5 930	1 010
MUJERES	13 736	3 077	5 765	2 664	1 015	1 215
URBANA	26 180	5 655	9 557	2 878	6 148	1 942
RURAL	3 605	830	1 150	545	797	283
INCOMPLETO	17 503	3 822	7 447	1 088	4 315	831
VARONES	10 109	2 012	3 592	349	3 766	390
MUJERES	7 394	1 810	3 855	739	549	441
URBANA	15 451	3 304	6 655	936	3 829	727
RURAL	2 052	518	792	152	486	104
COMPLETO	12 282	2 663	3 260	2 335	2 630	1 394
VARONES	5 940	1 396	1 350	410	2 164	620
MUJERES	6 342	1 267	1 910	1 925	466	774
URBANA	10 729	2 351	2 902	1 942	2 319	1 215
RURAL	1 553	312	358	393	311	179
RIO NEGRO						
TOTAL	58 855	18 213	21 212	5 880	11 077	2 473
ASISTE	15 735	4 976	6 561	448	3 338	412
VARONES	7 478	1 821	2 522	96	2 841	198
MUJERES	8 257	3 155	4 039	352	497	214
URBANA	13 485	4 309	5 560	373	2 919	324
RURAL	2 250	667	1 001	75	419	88
ASISTIO	43 120	13 237	14 651	5 432	7 739	2 061
VARONES	22 090	6 658	6 914	981	6 648	889
MUJERES	21 030	6 579	7 737	4 451	1 091	1 172
URBANA	37 044	11 361	12 648	4 684	6 695	1 656
RURAL	6 076	1 876	2 003	748	1 044	405
INCOMPLETO	25 092	8 191	9 956	1 502	4 560	883
VARONES	13 686	4 125	4 750	401	3 981	429
MUJERES	11 406	4 066	5 206	1 101	579	454
URBANA	21 403	6 966	8 545	1 286	3 914	692
RURAL	3 689	1 225	1 411	216	646	191
COMPLETO	18 028	5 046	4 695	3 930	3 179	1 178
VARONES	8 404	2 533	2 164	580	2 667	460
MUJERES	9 624	2 513	2 531	3 350	512	718
URBANA	15 641	4 395	4 103	3 398	2 781	964
RURAL	2 387	651	592	532	398	214

Cuadro E.7 - Orientación cursada por asistencia, sexo y zona urbana o rural

ASISTENCIA, SEXO Y ZONA URBANA O RURAL	POBLACION QUE ASISTE O ASISTIO A LA ENSEÑANZA SECUNDARIA	ORIENTACION				
		BACHILLERATO	COMERCIAL	NORMAL	TECNICA	OTRA
SALTA						
TOTAL	109 964	34 351	32 263	14 332	21 566	7 452
ASISTE	35 902	13 215	11 232	1 380	7 464	2 611
VARONES	15 964	5 007	4 695	214	5 518	530
MUJERES	19 938	8 208	6 537	1 166	1 946	2 081
URBANA	33 860	12 400	10 708	1 323	7 051	2 378
RURAL	2 042	815	524	57	413	233
ASISTIO	74 062	21 136	21 031	12 952	14 102	4 841
VARONES	34 885	10 590	10 715	1 725	10 662	1 193
MUJERES	39 177	10 546	10 316	11 227	3 440	3 648
URBANA	68 818	19 659	19 811	11 996	13 077	4 275
RURAL	5 244	1 477	1 220	956	1 025	566
INCOMPLETO	42 086	14 169	14 013	3 841	8 356	1 707
VARONES	22 732	7 090	7 279	759	7 056	548
MUJERES	19 354	7 079	6 734	3 082	1 300	1 159
URBANA	39 005	13 078	13 081	3 602	7 739	1 505
RURAL	3 081	1 091	932	239	617	202
COMPLETO	31 976	6 967	7 018	9 111	5 746	3 134
VARONES	12 153	3 500	3 436	966	3 606	645
MUJERES	19 823	3 467	3 582	8 145	2 140	2 489
URBANA	29 813	6 581	6 730	8 394	5 338	2 770
RURAL	2 163	386	288	717	408	364
SAN JUAN						
TOTAL	81 003	26 702	16 090	11 401	19 686	7 124
ASISTE	25 675	9 313	5 488	1 389	7 489	1 996
VARONES	12 249	3 525	2 416	302	5 283	723
MUJERES	13 426	5 788	3 072	1 087	2 206	1 273
URBANA	21 937	7 719	5 091	1 282	6 445	1 400
RURAL	3 738	1 594	397	107	1 044	596
ASISTIO	55 328	17 389	10 602	10 012	12 197	5 128
VARONES	26 020	8 294	5 986	1 353	8 534	1 853
MUJERES	29 308	9 095	4 616	8 659	3 663	3 275
URBANA	49 282	15 234	9 794	9 372	10 638	4 244
RURAL	6 046	2 155	808	640	1 559	884
INCOMPLETO	28 424	11 633	5 899	2 878	6 333	1 681
VARONES	15 692	5 998	3 438	619	4 845	792
MUJERES	12 732	5 635	2 461	2 259	1 488	889
URBANA	24 962	10 042	5 387	2 647	5 509	1 377
RURAL	3 462	1 591	512	231	824	304
COMPLETO	26 904	5 756	4 703	7 134	5 864	3 447
VARONES	10 328	2 296	2 548	734	3 689	1 061
MUJERES	16 576	3 460	2 155	6 400	2 175	2 386
URBANA	24 320	5 192	4 407	6 725	5 129	2 867
RURAL	2 584	564	296	409	735	580

Cuadro E.7 - Orientación cursada por asistencia, sexo y zona urbana o rural

ASISTENCIA, SEXO Y ZONA URBANA O RURAL	POBLACION QUE ASISTE O ASISTIO A LA ENSEÑANZA SECUNDARIA	ORIENTACION				
		BACHILLERATO	COMERCIAL	NORMAL	TECNICA	OTRA
SAN LUIS						
TOTAL	39 507	10 972	8 984	8 121	9 164	2 266
ASISTE	10 046	3 475	2 831	804	2 375	561
VARONES	4 415	1 320	1 130	197	1 549	219
MUJERES	5 631	2 155	1 701	607	826	342
URBANA	9 078	3 078	2 628	768	2 187	417
RURAL	968	397	203	36	188	144
ASISTIO	29 461	7 497	6 153	7 317	6 789	1 705
VARONES	13 603	3 679	3 133	1 906	4 300	585
MUJERES	15 658	3 818	3 020	5 411	2 489	1 120
URBANA	25 934	6 471	5 609	6 414	6 065	1 375
RURAL	3 527	1 026	544	903	724	330
INCOMPLETO	13 323	4 131	3 401	2 024	3 215	552
VARONES	7 261	2 205	1 816	656	2 388	196
MUJERES	6 062	1 926	1 585	1 368	827	356
URBANA	11 560	3 480	3 048	1 805	2 817	410
RURAL	1 763	651	353	219	398	142
COMPLETO	16 138	3 366	2 752	5 293	3 574	1 153
VARONES	6 542	1 674	1 317	1 250	1 912	389
MUJERES	9 596	1 692	1 435	4 043	1 662	764
URBANA	14 374	2 991	2 561	4 609	3 248	965
RURAL	1 764	375	191	684	326	188
SANTA CRUZ						
TOTAL	24 298	8 220	7 003	1 824	5 781	1 470
ASISTE	5 407	2 333	1 711	57	1 159	147
VARONES	2 586	748	723	13	1 018	84
MUJERES	2 821	1 585	988	44	141	63
URBANA	5 087	2 205	1 635	54	1 050	143
RURAL	320	128	76	3	109	4
ASISTIO	18 891	5 887	5 292	1 767	4 622	1 323
VARONES	11 445	3 097	2 950	388	4 117	893
MUJERES	7 446	2 790	2 342	1 379	505	430
URBANA	16 840	5 258	4 790	1 611	4 109	1 072
RURAL	2 051	629	502	156	513	251
INCOMPLETO	11 526	3 877	3 753	629	2 818	449
VARONES	7 227	2 031	2 165	215	2 536	280
MUJERES	4 299	1 846	1 588	414	282	169
URBANA	10 320	3 463	3 388	576	2 518	375
RURAL	1 206	414	365	53	300	74
COMPLETO	7 365	2 010	1 539	1 138	1 804	874
VARONES	4 219	1 066	785	173	1 581	613
MUJERES	3 147	944	754	965	223	261
URBANA	6 520	1 795	1 402	1 035	1 591	697
RURAL	845	215	137	103	213	177

Cuadro E.7 - Orientación cursada por asistencia, sexo y zona urbana o rural

ASISTENCIA, SEXO Y ZONA URBANA O RURAL	POBLACION QUE ASISTE O ASISTIO A LA ENSEÑANZA SECUNDARIA	ORIENTACION				
		BACHILLERATO	COMERCIAL	NORMAL	TECNICA	OTRA
SANTA FE						
TOTAL	470 412	106 400	167 422	59 896	124 468	21 226
ASISTE	111 947	26 309	46 303	3 972	31 469	3 894
VARONES	54 624	9 477	17 456	607	25 440	1 654
MUJERES	57 323	16 832	28 847	3 365	6 029	2 230
URBANA	101 487	24 072	41 365	3 757	29 038	3 255
RURAL	10 460	2 237	4 938	215	2 431	639
ASISTIO	358 465	80 091	121 119	46 924	92 999	17 332
VARONES	178 442	39 620	56 270	5 530	70 829	6 193
MUJERES	180 023	40 471	64 849	41 394	22 170	11 139
URBANA	331 909	74 095	111 343	43 964	86 743	15 764
RURAL	26 556	5 996	9 776	2 960	6 256	1 568
INCOMPLETO	167 026	40 037	62 419	11 811	47 512	5 247
VARONES	96 506	20 617	30 709	2 118	40 342	2 320
MUJERES	70 520	19 220	31 710	9 693	7 170	2 927
URBANA	153 435	36 487	56 947	11 182	44 201	4 618
RURAL	13 591	3 550	5 472	629	3 311	629
COMPLETO	191 439	40 054	58 700	35 113	45 487	12 085
VARONES	82 136	18 803	25 561	3 412	30 487	3 873
MUJERES	109 303	21 251	33 139	31 701	15 000	8 212
URBANA	178 474	37 608	54 396	32 782	42 542	11 146
RURAL	12 965	2 446	4 304	2 331	2 945	939
SANTIAGO DEL ESTERO						
TOTAL	77 702	19 950	17 542	15 974	18 889	5 347
ASISTE	22 898	7 634	5 673	1 929	5 863	1 799
VARONES	10 424	2 926	2 251	519	4 119	609
MUJERES	12 474	4 708	3 422	1 410	1 744	1 190
URBANA	20 421	6 828	5 290	1 787	5 004	1 512
RURAL	2 477	806	383	142	859	287
ASISTIO	54 804	12 316	11 869	14 045	13 026	3 548
VARONES	24 651	6 062	6 429	2 852	8 262	1 046
MUJERES	30 153	6 254	5 440	11 193	4 764	2 502
URBANA	47 895	10 459	10 922	11 950	11 581	2 983
RURAL	6 909	1 857	947	2 095	1 445	565
INCOMPLETO	24 600	7 248	6 477	3 886	5 786	1 203
VARONES	13 270	3 675	3 571	1 053	4 477	494
MUJERES	11 330	3 573	2 906	2 833	1 309	709
URBANA	21 395	6 046	5 850	3 525	5 004	970
RURAL	3 205	1 202	627	361	782	233
COMPLETO	30 204	5 068	5 392	10 159	7 240	2 345
VARONES	11 381	2 387	2 858	1 799	3 785	552
MUJERES	18 823	2 681	2 534	8 360	3 455	1 793
URBANA	26 500	4 413	5 072	8 425	6 577	2 013
RURAL	3 704	655	320	1 734	663	332

Cuadro E.7 - Orientación cursada por asistencia, sexo y zona urbana o rural

ASISTENCIA, SEXO Y ZONA URBANA O RURAL	POBLACION QUE ASISTE O ASISTIO A LA ENSEÑANZA SECUNDARIA	ORIENTACION				
		BACHILLERATO	COMERCIAL	NORMAL	TECNICA	OTRA
TUCUMAN						
TOTAL	161 204	41 524	49 946	21 123	34 565	14 046
ASISTE	51 069	13 872	17 393	2 328	12 768	4 708
VARONES	24 127	4 745	7 705	328	10 346	1 003
MUJERES	26 942	9 127	9 688	2 000	2 422	3 705
URBANA	45 385	12 983	15 569	2 050	10 945	3 838
RURAL	5 684	889	1 824	278	1 823	870
ASISTIO	110 135	27 652	32 553	18 795	21 797	9 338
VARONES	50 210	13 529	16 319	1 653	16 968	1 741
MUJERES	59 925	14 123	16 234	17 142	4 829	7 597
URBANA	101 675	25 778	30 186	17 490	19 905	8 316
RURAL	8 460	1 874	2 367	1 305	1 892	1 022
INCOMPLETO	60 979	17 923	20 725	5 361	13 460	3 510
VARONES	32 173	8 668	10 382	735	11 522	866
MUJERES	28 806	9 255	10 343	4 626	1 938	2 644
URBANA	55 725	16 562	19 040	4 929	12 170	3 024
RURAL	5 254	1 361	1 685	432	1 290	486
COMPLETO	49 156	9 729	11 828	13 434	8 337	5 828
VARONES	18 037	4 861	5 959	918	5 446	875
MUJERES	31 119	4 868	5 891	12 516	2 891	4 953
URBANA	45 950	9 216	11 146	12 561	7 735	5 292
RURAL	3 206	513	682	873	602	536
TIERRA DEL FUEGO						
TOTAL	7 614	2 602	2 140	422	2 003	447
ASISTE	1 076	392	307	9	331	37
VARONES	595	153	136		283	23
MUJERES	481	239	171	9	48	14
URBANA	924	380	293	8	209	34
RURAL	152	12	14	1	122	3
ASISTIO	6 538	2 210	1 833	413	1 672	410
VARONES	4 338	1 336	1 062	104	1 541	295
MUJERES	2 200	874	771	309	131	115
URBANA	5 744	1 910	1 665	359	1 467	343
RURAL	794	300	168	54	205	67
INCOMPLETO	3 940	1 426	1 239	148	973	154
VARONES	2 664	851	733	64	903	113
MUJERES	1 276	575	506	84	70	41
URBANA	3 511	1 240	1 130	131	877	133
RURAL	429	186	109	17	96	21
COMPLETO	2 598	784	594	265	699	256
VARONES	1 674	485	329	40	638	182
MUJERES	924	299	265	225	61	74
URBANA	2 233	670	535	228	590	210
RURAL	365	114	59	37	109	46

Cuadro A.1 - Condición de actividad económica por edad, sexo y zona urbana o rural

EDAD, SEXO Y ZONA URBANA Y RURAL	POBLACION DE 14 AÑOS Y MAS	ECONOMICAMENTE ACTIVA	ECONOMICAMENTE NO ACTIVA					TASA DE ACTIVIDAD %
			TOTAL	JUBILADOS Y PENSIONADOS	ESTUDIANTES	CUIDADO DEL HOGAR	OTRA SITUACION	
CAPITAL FEDERAL								
TOTAL	2 399 181	1 195 021	1 204 160	381 047	193 611	531 975	97 527	49,8
14-19	224 900	63 361	161 539	239	141 255	7 370	12 675	28,2
20-24	228 295	158 471	69 824	283	37 678	22 917	8 946	69,4
25-29	213 178	157 340	55 838	430	8 617	40 317	6 474	73,8
30-34	209 536	148 574	60 962	551	2 171	52 330	5 910	70,9
35-39	186 986	130 203	56 783	936	1 311	49 097	5 439	69,6
40-44	166 678	113 861	52 817	1 506	698	45 799	4 814	68,3
45-49	180 775	119 537	61 238	4 196	534	50 982	5 526	66,1
50-54	199 829	119 071	80 758	11 201	731	60 740	8 086	59,6
55-59	194 779	98 936	95 843	29 686	616	58 635	6 906	50,8
60-64	160 882	49 884	110 998	59 731		45 018	6 249	31,0
65-69	153 830	22 208	131 622	85 861		39 398	6 363	14,4
70-74	121 017	8 878	112 139	79 051		27 252	5 836	7,3
75 Y MAS	158 496	4 697	153 799	107 376		32 120	14 303	3,0
VARONES	1 063 321	743 693	319 628	172 004	92 943	6 940	47 741	69,9
14-19	109 122	32 330	76 792	63	68 358	296	8 075	29,6
20-24	111 223	87 153	24 070	53	18 753	364	4 900	78,4
25-29	98 493	90 776	7 717	119	5 539	709	3 350	92,2
30-34	95 270	89 929	5 341	221	814	940	3 366	94,4
35-39	85 003	80 452	4 551	351	333	668	3 199	94,6
40-44	76 739	72 603	4 136	565	270	666	2 635	94,6
45-49	83 680	77 906	5 774	1 783	256	699	3 036	93,1
50-54	87 825	78 631	9 194	4 351	341	547	3 955	89,5
55-59	85 979	70 917	15 062	10 333	279	648	3 802	82,5
60-64	68 386	37 769	30 617	27 199		410	3 008	55,2
65-69	61 705	15 929	45 776	42 945		406	2 425	25,8
70-74	46 781	6 207	40 574	38 136		295	2 143	13,3
75 Y MAS	53 115	3 091	50 024	45 885		292	3 847	5,8
MUJERES	1 335 860	451 328	884 532	209 043	100 668	525 035	49 786	33,8
14-19	115 778	31 031	84 747	176	72 897	7 074	4 600	26,8
20-24	117 072	71 318	45 754	230	18 925	22 553	4 046	60,9
25-29	114 685	66 564	48 121	311	5 078	39 608	3 124	58,0
30-34	114 266	58 645	55 621	330	1 357	51 390	2 544	51,3
35-39	101 983	49 751	52 232	585	978	48 429	2 240	48,8
40-44	89 939	41 258	48 681	941	428	45 133	2 179	45,9
45-49	97 095	41 631	55 464	2 413	278	50 263	2 490	42,9
50-54	112 004	40 440	71 564	6 850	390	60 193	4 131	36,1
55-59	108 800	28 019	80 781	19 353	337	57 987	3 104	25,8
60-64	92 496	12 115	80 381	32 532		44 608	3 241	13,1
65-69	92 125	6 279	85 846	42 916		38 992	3 938	6,8
70-74	74 236	2 671	71 565	40 915		26 957	3 693	3,6
75 Y MAS	105 381	1 606	103 775	61 491		31 828	10 456	1,5
URBANA	2 399 181	1 195 021	1 204 160	381 047	193 611	531 975	97 527	49,8

Población de 14 años y más

Cuadro A.1 - Condición de actividad económica por edad, sexo y zona urbana o rural

EDAD, SEXO Y ZONA URBANA Y RURAL	POBLACION DE 14 AÑOS Y MAS	ECONOMICAMENTE ACTIVA	ECONOMICAMENTE NO ACTIVA					TASA DE ACTIVIDAD %
			TOTAL	JUBILADOS Y PENSIONADOS	ESTUDIANTES	CUIDADO DEL HOGAR	OTRA SITUACION	
BUENOS AIRES								
TOTAL	7 892 677	4 075 266	3 817 411	804 124	515 077	2 167 081	331 129	51,6
14-19	1 044 118	413 325	630 793	251	439 049	100 506	90 987	39,6
20-24	856 017	582 457	273 560	572	58 842	178 866	35 280	68,0
25-29	829 763	548 766	280 997	1 222	12 281	246 295	21 199	66,1
30-34	795 801	518 518	277 283	2 104	2 329	256 082	16 768	65,2
35-39	699 100	454 406	244 694	3 611	990	226 346	13 747	65,0
40-44	633 572	409 983	223 589	7 414	578	202 160	13 437	64,7
45-49	616 579	381 143	235 436	17 643	422	202 396	14 975	61,8
50-54	601 900	338 921	262 979	38 871	318	205 822	17 968	56,3
55-59	526 647	245 954	280 693	82 466	268	178 777	19 182	46,7
60-64	398 218	110 905	287 313	138 394		130 152	18 767	27,9
65-69	342 048	46 438	295 610	173 603		104 578	17 429	13,6
70-74	246 243	15 895	230 348	147 681		66 643	16 024	6,5
75 Y MAS	302 671	8 555	294 116	190 292		68 458	35 366	2,8
VARONES	3 876 203	2 965 330	910 873	465 967	243 060	13 335	188 511	76,5
14-19	528 858	264 197	264 661	115	206 695	2 129	55 722	50,0
20-24	431 036	361 014	50 022	266	28 747	897	20 112	88,4
25-29	412 836	392 478	20 358	792	6 001	966	12 599	95,1
30-34	397 740	384 141	13 599	1 344	933	997	10 325	96,6
35-39	349 630	338 007	11 623	2 095	224	877	8 427	96,7
40-44	319 329	305 693	13 636	4 208	127	783	8 518	95,7
45-49	310 742	290 632	20 110	9 587	143	717	9 663	93,5
50-54	294 898	261 435	33 463	20 936	94	998	11 435	88,7
55-59	258 131	200 037	58 094	44 425	96	1 079	12 494	77,5
60-64	188 113	91 120	96 993	84 281		957	11 755	48,4
65-69	156 552	37 433	119 119	109 039		889	9 191	23,9
70-74	107 472	12 452	95 020	87 203		904	6 913	11,6
75 Y MAS	120 866	6 691	114 175	101 676		1 142	11 357	5,5
MUJERES	4 016 474	1 109 936	2 906 538	338 157	272 017	2 153 746	142 618	27,6
14-19	515 260	149 128	366 132	136	232 354	98 377	35 265	28,9
20-24	424 981	201 443	223 538	306	30 095	177 969	15 168	47,4
25-29	416 927	156 288	260 639	430	6 280	245 329	8 600	37,5
30-34	398 061	134 377	263 684	760	1 396	255 085	6 443	33,8
35-39	349 470	116 399	233 071	1 516	766	225 469	5 320	33,3
40-44	314 243	104 290	209 953	3 206	451	201 377	4 919	33,2
45-49	305 837	90 511	215 326	8 056	279	201 679	5 312	29,6
50-54	307 002	77 486	229 516	17 935	224	204 824	6 533	25,2
55-59	268 516	45 917	222 599	38 041	172	177 698	6 688	17,1
60-64	210 105	19 785	190 320	54 113		129 195	7 012	9,4
65-69	185 496	9 005	176 491	64 564		103 689	8 238	4,9
70-74	138 771	3 443	135 328	60 478		65 739	9 111	2,5
75 Y MAS	181 805	1 864	179 941	88 616		67 316	24 009	1,0
URBANA	7 349 422	3 772 328	3 577 094	766 926	495 009	2 014 526	300 633	51,3
RURAL	543 255	302 938	240 317	37 198	20 068	152 555	30 496	55,8

Cuadro A.1 - Condición de actividad económica por edad, sexo y zona urbana o rural

EDAD, SEXO Y ZONA URBANA Y RURAL	POBLACION DE 14 AÑOS Y MAS	ECONOMICAMENTE ACTIVA	ECONOMICAMENTE NO ACTIVA					TASA DE ACTIVIDAD %
			TOTAL	JUBILADOS Y PENSIONADOS	ESTUDIANTES	CUIDADO DEL HOGAR	OTRA SITUACION	
19 PARTIDOS G.B.A.								
TOTAL	4 913 696	2 565 860	2 347 836	467 796	320 741	1 367 680	191 619	52,2
14-19	662 946	265 143	397 803	176	278 980	61 759	56 888	40,0
20-24	553 113	387 251	165 862	365	32 388	112 678	20 431	70,0
25-29	534 427	355 228	179 199	730	6 542	160 359	11 568	66,5
30-34	507 432	327 890	179 542	1 269	1 326	167 485	9 462	64,6
35-39	442 734	284 708	158 026	2 147	604	147 509	7 766	64,3
40-44	396 933	254 983	141 950	4 159	308	130 002	7 481	64,2
45-49	386 209	238 347	147 862	9 588	248	129 725	8 301	61,7
50-54	374 596	210 453	164 143	22 201	174	131 449	10 319	56,2
55-59	320 939	150 054	170 885	49 243	171	110 743	10 728	46,8
60-64	229 254	59 383	169 871	83 417		75 918	10 536	25,9
65-69	193 957	22 164	171 793	101 603		60 585	9 605	11,4
70-74	139 363	6 717	132 646	84 414		39 307	8 925	4,8
75 Y MAS	171 793	3 539	168 254	108 464		40 161	19 609	2,1
VARONES	2 392 104	1 853 947	538 157	273 022	150 596	8 253	106 286	77,5
14-19	332 669	165 111	167 758	78	131 066	1 432	35 182	49,6
20-24	277 052	249 233	27 819	171	15 788	545	11 335	90,0
25-29	264 139	253 587	10 552	536	3 010	553	6 453	96,0
30-34	251 599	244 328	7 271	806	599	622	5 444	97,1
35-39	218 964	212 491	6 473	1 270	119	500	4 584	97,0
40-44	198 522	190 900	7 622	2 509	58	515	4 540	96,2
45-49	192 193	180 927	11 266	5 579	87	446	5 154	94,1
50-54	180 953	161 255	19 698	12 582	51	590	6 475	89,1
55-59	157 026	122 091	34 935	27 256	38	689	6 972	77,8
60-64	107 385	48 617	58 768	51 882		575	6 311	45,3
65-69	86 769	17 556	69 213	63 933		518	4 762	20,2
70-74	58 534	5 117	53 417	49 464		548	3 405	8,7
75 Y MAS	66 099	2 734	63 365	56 976		720	5 669	4,1
MUJERES	2 521 592	711 913	1 809 679	194 774	170 145	1 359 427	85 333	28,2
14-19	330 077	100 032	230 045	98	147 914	60 327	21 706	30,3
20-24	276 061	138 018	138 043	194	16 620	112 133	9 096	50,0
25-29	270 288	101 641	168 647	194	3 532	159 606	5 115	37,6
30-34	255 833	83 562	172 271	463	927	166 863	4 018	32,7
35-39	223 770	72 217	151 553	877	465	147 009	3 182	32,3
40-44	198 411	64 083	134 328	1 650	250	129 487	2 941	32,3
45-49	194 016	57 420	136 596	4 009	161	129 279	3 147	29,6
50-54	193 643	49 198	144 445	9 619	123	130 859	3 844	25,4
55-59	163 913	27 963	135 950	22 007	133	110 054	3 756	17,1
60-64	121 869	10 766	111 103	31 535		75 343	4 225	8,8
65-69	107 188	4 608	102 580	37 670		60 067	4 843	4,3
70-74	80 829	1 600	79 229	24 950		38 759	5 520	2,0
75 Y MAS	105 694	805	104 889	51 508		39 441	13 940	0,8
URBANA	4 875 198	2 544 837	2 330 361	466 290	317 927	1 358 116	188 028	52,2
RURAL	38 498	21 023	17 475	1 506	2 814	9 564	3 591	54,6

Población de 14 años y más

Cuadro A.1 - Condición de actividad económica por edad, sexo y zona urbana o rural

EDAD, SEXO Y ZONA URBANA Y RURAL	POBLACION DE 14 AÑOS Y MAS	ECONOMICAMENTE ACTIVA	ECONOMICAMENTE NO ACTIVA					TASA DE ACTIVIDAD %
			TOTAL	JUBILADOS Y PENSIONADOS	ESTUDIANTES	CUIDADO DEL HOGAR	OTRA SITUACION	
RESTO DE BUENOS AIRES								
TOTAL	2 978 981	1 509 406	1 469 575	336 328	194 336	799 401	139 510	50,7
14-19	381 172	148 182	232 990	75	160 069	38 747	34 099	38,9
20-24	302 904	195 206	107 698	207	26 454	66 188	14 849	64,4
25-29	295 336	193 538	101 798	492	5 739	85 936	9 631	65,5
30-34	288 369	190 628	97 741	835	1 003	88 597	7 306	66,1
35-39	256 366	169 698	86 668	1 464	386	78 837	5 981	66,2
40-44	236 639	155 000	81 639	3 255	270	72 158	5 956	65,5
45-49	230 370	142 796	87 574	8 035	174	72 671	6 674	62,0
50-54	227 304	128 468	98 836	16 670	144	74 373	7 649	56,5
55-59	205 708	95 900	109 808	33 223	97	68 034	8 454	46,6
60-64	168 964	51 522	117 442	54 977		54 234	8 231	30,5
65-69	148 091	24 274	123 817	72 000		43 993	7 824	16,4
70-74	106 880	9 178	97 702	63 267		27 336	7 099	8,6
75 Y MAS	130 878	5 016	125 862	81 808		28 297	15 757	3,8
VARONES	1 484 099	1 111 383	372 716	192 945	92 464	5 082	82 225	74,9
14-19	195 989	99 086	96 903	37	75 629	697	20 540	50,6
20-24	153 984	131 781	22 203	95	12 979	352	8 777	85,6
25-29	148 697	138 891	9 806	256	2 991	413	6 146	93,4
30-34	146 141	139 813	6 328	538	534	375	4 881	95,7
35-39	130 666	125 516	5 150	825	105	377	3 843	96,1
40-44	120 807	114 793	6 014	1 699	69	268	3 978	95,0
45-49	118 549	109 705	8 844	4 008	56	271	4 509	92,5
50-54	113 945	100 180	13 765	8 354	43	408	4 960	87,9
55-59	101 105	77 946	23 159	17 189	58	390	5 522	77,1
60-64	80 728	42 503	38 225	32 399		382	5 444	52,6
65-69	69 783	19 877	49 906	45 106		371	4 429	28,5
70-74	48 938	7 335	41 603	37 739		356	3 508	15,0
75 Y MAS	54 767	3 957	50 810	44 700		422	5 688	7,2
MUJERES	1 494 882	398 023	1 096 859	143 383	101 872	794 319	57 285	26,6
14-19	185 183	49 096	136 087	38	84 440	38 050	13 559	26,5
20-24	148 920	63 425	85 495	112	13 475	65 836	6 072	42,6
25-29	146 639	54 647	91 992	236	2 748	85 523	3 485	37,3
30-34	142 228	50 815	91 413	297	469	88 222	2 425	35,7
35-39	125 700	44 182	81 518	639	281	78 460	2 138	35,1
40-44	115 832	40 207	75 625	1 556	201	71 890	1 978	34,7
45-49	111 821	33 091	78 730	4 047	118	72 400	2 165	29,6
50-54	113 359	28 288	85 071	8 316	101	73 965	2 689	25,0
55-59	104 603	17 954	86 649	16 034	39	67 644	2 932	17,2
60-64	88 236	9 019	79 217	22 578		53 852	2 787	10,2
65-69	78 308	4 397	73 911	26 894		43 622	3 395	5,6
70-74	57 942	1 843	56 099	25 528		26 980	3 591	3,2
75 Y MAS	76 111	1 059	75 052	37 108		27 675	10 069	1,4
URBANA	2 474 224	1 227 491	1 246 733	300 636	177 082	656 410	112 605	49,6
RURAL	504 757	281 915	222 842	35 692	17 254	142 991	26 905	55,9

Cuadro A.1 - Condición de actividad económica por edad, sexo y zona urbana o rural

EDAD, SEXO Y ZONA URBANA Y RURAL	POBLACION DE 14 AÑOS Y MAS	ECONOMICAMENTE ACTIVA	ECONOMICAMENTE NO ACTIVA					TASA DE ACTIVIDAD %
			TOTAL	JUBILADOS Y PENSIONADOS	ESTUDIANTES	CUIDADO DEL HOGAR	OTRA SITUACION	
CATAMARCA								
TOTAL	133 370	61 093	72 277	10 944	14 171	36 450	10 712	45,8
14-19	23 214	5 706	17 508	2	11 915	2 905	2 686	24,6
20-24	16 020	8 480	7 540	19	1 722	4 293	1 506	52,9
25-29	14 995	9 192	5 803	29	368	4 554	852	61,3
30-34	13 089	8 325	4 764	68	78	3 952	666	63,6
35-39	11 227	7 097	4 130	100	30	3 427	573	63,2
40-44	9 388	5 856	3 532	165	19	2 890	458	62,4
45-49	9 096	5 236	3 860	404	14	2 923	519	57,6
50-54	8 775	4 481	4 294	852	16	2 892	534	51,1
55-59	7 319	3 071	4 248	1 351	9	2 394	494	42,0
60-64	5 966	1 730	4 236	1 819		1 969	448	29,0
65-69	5 079	978	4 101	1 978		1 614	509	19,3
70-74	3 839	559	3 280	1 645		1 191	444	14,6
75 Y MAS	5 363	382	4 981	2 512		1 446	1 023	7,1
VARONES	65 292	44 698	20 594	6 505	6 480	778	6 831	68,5
14-19	11 743	4 289	7 454	2	5 694	101	1 657	36,5
20-24	7 699	6 121	1 578	11	589	83	895	79,5
25-29	7 412	6 634	778	19	141	103	515	89,5
30-34	6 574	5 974	600	46	27	71	456	90,9
35-39	5 610	5 089	521	59	8	60	394	90,7
40-44	4 661	4 152	509	105	9	64	331	89,1
45-49	4 370	3 684	686	244	6	58	378	84,3
50-54	4 156	3 262	894	476	5	51	362	78,5
55-59	3 554	2 461	1 093	703	1	38	351	69,2
60-64	2 903	1 409	1 494	1 130		41	323	48,5
65-69	2 483	829	1 654	1 258		36	360	33,4
70-74	1 859	480	1 379	1 033		31	315	25,8
75 Y MAS	2 268	314	1 954	1 419		41	494	13,8
MUJERES	68 078	16 395	51 683	4 439	7 691	35 672	3 881	24,1
14-19	11 471	1 417	10 054		6 221	2 804	1 029	12,4
20-24	8 321	2 359	5 962	8	1 133	4 210	611	28,3
25-29	7 583	2 558	5 025	10	227	4 451	337	33,7
30-34	6 515	2 351	4 164	22	51	3 881	210	36,1
35-39	5 617	2 008	3 609	41	22	3 367	179	35,7
40-44	4 727	1 704	3 023	60	10	2 826	127	36,0
45-49	4 726	1 552	3 174	160	8	2 863	141	32,8
50-54	4 619	1 219	3 400	376	11	2 841	172	26,4
55-59	3 765	610	3 155	648	8	2 356	143	16,2
60-64	3 063	321	2 742	689		1 928	125	10,5
65-69	2 596	149	2 447	720		1 578	149	5,7
70-74	1 980	79	1 901	612		1 160	129	4,0
75 Y MAS	3 095	68	3 027	1 093		1 405	529	2,2
URBANA	78 506	37 518	40 988	7 137	10 587	18 773	4 491	47,8
RURAL	54 864	23 575	31 289	3 807	3 584	17 677	6 221	43,0

Población de 14 años y más

Cuadro A.1 - Condición de actividad económica por edad, sexo y zona urbana o rural

EDAD, SEXO Y ZONA URBANA Y RURAL	POBLACION DE 14 AÑOS Y MAS	ECONOMICAMENTE ACTIVA	ECONOMICAMENTE NO ACTIVA					TASA DE ACTIVIDAD %
			TOTAL	JUBILADOS Y PENSIONADOS	ESTUDIANTES	CUIDADO DEL HOGAR	OTRA SITUACION	
CORDOBA								
TOTAL	1 744 115	866 399	877 716	168 541	144 327	479 723	85 125	49,7
14-19	246 787	88 495	158 292	79	114 279	25 149	18 785	35,9
20-24	193 033	118 531	74 502	122	23 154	42 724	8 502	61,4
25-29	183 776	120 081	63 695	292	5 269	52 950	5 184	65,3
30-34	170 585	110 905	59 680	572		53 883	4 299	65,0
35-39	151 544	97 920	53 624	1 010		48 618	3 711	64,6
40-44	136 501	85 935	50 566	2 248		44 379	3 791	63,0
45-49	132 652	80 473	52 179	4 206		43 829	4 037	60,7
50-54	127 621	69 618	58 003	9 123		43 623	5 158	54,6
55-59	113 208	50 351	62 857	17 388		39 471	5 938	44,5
60-64	89 514	26 150	63 364	27 376		30 561	5 427	29,2
65-69	78 172	11 687	66 485	36 686		24 493	5 306	15,0
70-74	54 773	4 026	50 747	30 773		15 126	4 848	7,4
75 Y MAS	65 949	2 227	63 722	38 666		14 917	10 139	3,4
VARONES	849 129	634 123	215 006	97 114	67 373	3 633	46 886	74,7
14-19	123 568	59 160	64 408	44	53 631	588	10 145	47,9
20-24	95 886	80 490	15 396	45	10 622	322	4 407	83,9
25-29	90 908	85 317	5 591	166	2 461	199	2 765	93,8
30-34	84 262	80 825	3 437	345	414	257	2 421	95,9
35-39	75 300	72 122	3 178	574	84	240	2 280	95,8
40-44	67 501	63 653	3 848	1 244	46	220	2 338	94,3
45-49	66 158	60 978	5 180	2 276	47	269	2 588	92,2
50-54	62 241	54 003	8 238	4 548	46	293	3 351	86,8
55-59	54 191	41 163	13 028	8 915	22	308	3 783	76,0
60-64	41 424	21 797	19 627	15 711		334	3 582	52,6
65-69	36 073	9 527	26 546	23 149		224	3 173	26,4
70-74	24 611	3 311	21 300	18 739		187	2 374	13,5
75 Y MAS	27 006	1 777	25 229	21 358		192	3 679	6,6
MUJERES	894 986	232 276	662 710	71 427	76 954	476 090	38 239	26,0
14-19	123 219	29 335	93 884	35	60 648	24 561	8 640	23,8
20-24	97 147	38 041	59 106	77	12 532	42 402	4 095	39,2
25-29	92 868	34 764	58 104	126	2 808	52 751	2 419	37,4
30-34	86 323	30 080	56 243	227	512	53 626	1 878	34,8
35-39	76 244	25 798	50 446	436	201	48 378	1 431	33,8
40-44	69 000	22 282	46 718	1 004	102	44 159	1 453	32,3
45-49	66 494	19 495	46 999	1 930	60	43 560	1 449	29,3
50-54	65 350	15 615	49 765	4 575	53	43 330	1 807	23,9
55-59	59 017	9 188	49 829	8 473	38	39 163	2 155	15,6
60-64	48 090	4 353	43 737	11 665		30 227	1 845	9,1
65-69	42 099	2 160	39 939	13 537		24 269	2 133	5,1
70-74	30 162	715	29 447	12 034		14 939	2 474	2,4
75 Y MAS	38 943	450	38 493	17 308		14 725	6 460	1,2
URBANA	1 414 247	698 348	715 899	146 491	130 594	375 780	63 034	49,4
RURAL	329 868	168 051	161 817	22 050	13 733	103 943	22 091	50,9

Población de 14 años y más

Cuadro A.1 - Condición de actividad económica por edad, sexo y zona urbana o rural

EDAD, SEXO Y ZONA URBANA Y RURAL	POBLACION DE 14 AÑOS Y MAS	ECONOMICAMENTE ACTIVA	ECONOMICAMENTE NO ACTIVA					TASA DE ACTIVIDAD %
			TOTAL	JUBILADOS Y PENSIONADOS	ESTUDIANTES	CUIDADO DEL HOGAR	OTRA SITUACION	
CORRIENTES								
TOTAL	429 115	196 470	232 645	23 135	44 413	124 098	40 999	45,8
14-19	84 168	24 267	59 901	11	35 980	10 897	13 013	28,8
20-24	54 143	28 250	25 893	21	6 147	14 846	4 879	52,2
25-29	48 429	28 509	19 920	83	1 783	15 329	2 725	58,9
30-34	40 330	24 814	15 516	87	254	13 107	2 068	61,5
35-39	34 335	20 992	13 343	156	101	11 441	1 645	61,1
40-44	31 074	18 336	12 738	331	43	10 730	1 634	59,0
45-49	27 897	15 730	12 167	797	39	9 711	1 620	56,4
50-54	26 212	13 263	12 949	1 709	43	9 370	1 827	50,6
55-59	21 876	9 382	12 494	2 804	23	7 823	1 844	42,9
60-64	18 418	6 085	12 333	3 776		6 709	1 848	33,0
65-69	15 921	3 919	12 002	4 591		5 539	1 872	24,6
70-74	11 415	1 878	9 537	3 656		3 823	1 858	16,5
75 Y MAS	14 897	1 045	13 852	4 913		4 773	4 166	7,0
VARONES	210 616	147 088	63 528	13 926	21 445	2 145	26 012	69,8
14-19	43 327	16 541	26 786	8	17 708	367	8 703	38,2
20-24	25 907	20 228	5 679	16	2 724	188	2 751	78,1
25-29	24 193	21 423	2 770	46	825	168	1 731	88,6
30-34	20 209	18 576	1 633	47	94	138	1 354	91,9
35-39	16 992	15 589	1 403	76	37	146	1 144	91,7
40-44	15 069	13 621	1 448	197	13	128	1 110	90,4
45-49	13 642	11 952	1 690	436	18	110	1 126	87,6
50-54	12 717	10 350	2 367	945	16	135	1 271	81,4
55-59	10 718	7 727	2 991	1 547	10	139	1 295	72,1
60-64	8 941	5 228	3 713	2 324		130	1 259	58,5
65-69	7 768	3 354	4 434	3 014		158	1 262	42,9
70-74	5 302	1 624	3 678	2 425		143	1 110	30,6
75 Y MAS	5 831	895	4 936	2 845		195	1 896	15,3
MUJERES	218 499	49 382	169 117	9 209	22 968	121 953	14 987	22,6
14-19	40 841	7 726	33 115	3	18 272	10 530	4 310	18,9
20-24	28 236	8 022	20 214	5	3 423	14 658	2 128	28,4
25-29	24 236	7 086	17 150	37	958	15 161	994	29,2
30-34	20 121	6 238	13 883	40	160	12 969	714	31,0
35-39	17 343	5 403	11 940	80	64	11 295	501	31,2
40-44	16 005	4 715	11 290	134	30	10 602	524	29,5
45-49	14 255	3 778	10 477	361	21	9 601	494	26,5
50-54	13 495	2 913	10 582	764	27	9 235	556	21,6
55-59	11 158	1 655	9 503	1 257	13	7 684	549	14,8
60-64	9 477	857	8 620	1 452		6 579	589	9,0
65-69	8 153	585	7 568	1 577		5 381	610	7,2
70-74	6 113	254	5 859	1 431		3 680	748	4,2
75 Y MAS	9 066	150	8 916	2 068		4 578	2 270	1,7
URBANA	284 843	132 210	152 633	19 246	35 407	74 757	23 223	46,4
RURAL	144 272	64 260	80 012	3 889	9 006	49 341	17 776	44,5

Población de 14 años y más

Cuadro A.1 - Condición de actividad económica por edad, sexo y zona urbana o rural

EDAD, SEXO Y ZONA URBANA Y RURAL	POBLACION DE 14 AÑOS Y MAS	ECONOMICAMENTE ACTIVA	ECONOMICAMENTE NO ACTIVA					TASA DE ACTIVIDAD %
			TOTAL	JUBILADOS Y PENSIONADOS	ESTUDIANTES	CUIDADO DEL HOGAR	OTRA SITUACION	
CHACO								
TOTAL	441 462	220 516	220 946	19 306	34 721	134 694	32 225	50,0
14-19	86 653	31 467	55 186	10	29 472	15 664	10 040	36,3
20-24	61 165	34 756	26 409	12	3 956	18 670	3 771	56,8
25-29	53 506	32 358	21 148	50	961	17 812	2 325	60,5
30-34	42 782	26 457	16 325	78	169	14 345	1 683	61,8
35-39	37 440	22 663	14 777	148	77	13 178	1 374	60,5
40-44	33 791	20 083	13 708	267	27	11 962	1 452	59,4
45-49	30 018	17 219	12 799	671	27	10 698	1 403	57,4
50-54	26 541	14 052	12 489	1 378	13	9 633	1 465	52,9
55-59	20 749	9 761	10 988	1 982	19	7 436	1 551	47,0
60-64	15 901	5 784	10 117	2 958		5 630	1 529	36,4
65-69	13 374	3 402	9 972	3 934		4 514	1 524	25,4
70-74	8 946	1 608	7 338	3 505		2 539	1 294	18,0
75 Y MAS	10 596	906	9 690	4 313		2 563	2 814	8,6
VARONES	223 975	173 333	50 642	12 575	16 797	1 433	19 837	77,4
14-19	43 261	22 681	20 580	7	14 546	376	5 651	52,4
20-24	30 325	26 382	3 943	9	1 678	121	2 135	87,0
25-29	27 211	25 205	2 006	28	447	113	1 418	92,6
30-34	22 118	20 763	1 355	38	75	94	1 148	93,9
35-39	18 801	17 652	1 149	93	21	92	943	93,9
40-44	17 254	15 972	1 282	149	5	78	1 050	92,6
45-49	15 551	14 024	1 527	433	4	90	1 000	90,2
50-54	13 753	11 830	1 923	792	10	86	1 035	86,0
55-59	10 695	8 401	2 294	1 118	11	70	1 095	78,6
60-64	8 185	5 073	3 112	1 968		89	1 055	62,0
65-69	6 778	3 069	3 709	2 618		72	1 019	45,3
70-74	4 820	1 446	3 374	2 498		70	806	30,0
75 Y MAS	5 223	835	4 388	2 824		82	1 482	16,0
MUJERES	217 487	47 183	170 304	6 731	17 924	133 261	12 388	21,7
14-19	43 392	8 786	34 606	3	14 926	15 288	4 389	20,2
20-24	30 840	8 374	22 466	3	2 278	18 549	1 636	27,2
25-29	26 295	7 153	19 142	22	514	17 699	907	27,2
30-34	20 664	5 694	14 970	40	94	14 301	535	27,6
35-39	18 639	5 011	13 628	55	56	13 086	431	26,9
40-44	16 537	4 111	12 426	118	22	11 884	402	24,9
45-49	14 467	3 195	11 272	238	23	10 608	403	22,1
50-54	12 788	2 222	10 566	586	3	9 547	430	17,4
55-59	10 054	1 360	8 694	864	8	7 366	456	13,5
60-64	7 716	711	7 005	990		5 541	474	9,2
65-69	6 596	333	6 263	1 316		4 442	505	5,0
70-74	4 126	162	3 964	1 007		2 469	486	3,9
75 Y MAS	5 373	71	5 302	1 489		2 481	1 332	1,3
URBANA	278 870	139 153	139 717	15 999	28 006	77 748	17 964	49,9
RURAL	162 592	81 363	81 229	3 307	6 715	56 946	14 261	50,0

Cuadro A.1 - Condición de actividad económica por edad, sexo y zona urbana o rural

EDAD, SEXO Y ZONA URBANA Y RURAL	POBLACION DE 14 AÑOS Y MAS	ECONOMICAMENTE ACTIVA	ECONOMICAMENTE NO ACTIVA					TASA DE ACTIVIDAD %
			TOTAL	JUBILADOS Y PENSIONADOS	ESTUDIANTES	CUIDADO DEL HOGAR	OTRA SITUACION	
CHUBUT								
TOTAL	173 452	101 611	71 841	6 829	12 198	44 103	8 711	58,6
14-19	29 686	12 616	17 070	3	11 201	3 139	2 727	42.5
20-24	21 726	14 769	6 957	3	728	5 353	873	68,0
25-29	22 286	15 062	7 224	22	177	6 388	637	67,6
30-34	19 874	13 738	6 136	24	33	5 577	502	69,1
35-39	17 157	11 836	5 321	54	24	4 813	430	69.0
40-44	14 410	9 942	4 468	111	12	3 954	391	69,0
45-49	12 187	8 080	4 107	219	11	3 507	370	66,3
50-54	10 571	6 439	4 132	539	9	3 189	395	60,9
55-59	8 385	4 354	4 051	1 008	3	2 657	383	51,7
60-64	6 101	2 414	3 687	1 268		2 025	394	39,6
65-69	4 485	1 390	3 095	1 227		1 483	385	31,0
70-74	2 999	595	2 404	1 055		945	404	19,8
75 Y MAS	3 585	396	3 189	1 296		1 073	820	11,0
VARONES	91 548	75 207	16 341	4 737	5 760	381	5 463	82,2
14-19	16 078	8 786	7 292	1	5 318	90	1 883	54,6
20-24	11 064	10 187	877	2	337	43	495	92,1
25-29	11 530	11 010	520	13	71	33	403	95,5
30-34	10 396	9 994	402	10	9	34	349	96,1
35-39	9 087	8 753	334	29	8	17	280	96,3
40-44	7 831	7 491	340	63	6	22	249	95,7
45-49	6 668	6 246	422	156	7	19	240	93,7
50-54	5 717	5 085	632	380	3	16	233	88,9
55-59	4 514	3 565	949	884	1	19	245	79,0
60-64	3 174	2 033	1 141	882		21	238	64,1
65-69	2 269	1 187	1 082	850		19	213	52,3
70-74	1 525	523	1 002	758		16	228	34,3
75 Y MAS	1 695	347	1 348	909		32	407	20,5
MUJERES	81 904	26 404	55 500	2 092	6 438	43 722	3 248	32,2
14-19	13 608	3 830	9 778	2	5 883	3 049	844	28,1
20-24	10 662	4 582	6 080	1	391	5 310	378	43,0
25-29	10 756	4 052	6 704	9	106	6 355	234	37,7
30-34	9 478	3 744	5 734	14	24	5 543	153	39,5
35-39	8 070	3 083	4 987	25	16	4 796	150	38,2
40-44	6 579	2 451	4 128	48	6	3 932	142	37,3
45-49	5 519	1 834	3 685	63	4	3 488	130	33,2
50-54	4 854	1 354	3 500	159	6	3 173	162	27,9
55-59	3 871	769	3 102	324	2	2 638	138	19,9
60-64	2 927	381	2 546	386		2 004	156	13,0
65-69	2 216	203	2 013	377		1 464	172	9,2
70-74	1 474	72	1 402	297		929	176	4,9
75 Y MAS	1 690	49	1 641	367		1 041	413	2,6
URBANA	141 450	81 877	59 573	6 089	10 974	35 681	6 829	57,9
RURAL	32 002	19 734	12 268	740	1 224	8 422	1 882	61,7

Población de 14 años y más

Cuadro A.1 - Condición de actividad económica por edad, sexo y zona urbana o rural

EDAD, SEXO Y ZONA URBANA Y RURAL	POBLACION DE 14 AÑOS Y MAS	ECONOMICAMENTE ACTIVA	ECONOMICAMENTE NO ACTIVA					TASA DE ACTIVIDAD %
			TOTAL	JUBILADOS Y PENSIONADOS	ESTUDIANTES	CUIDADO DEL HOGAR	OTRA SITUACION	
ENTRE RIOS								
TOTAL	629 501	294 181	335 320	58 235	48 396	184 923	43 766	46,7
14-19	102 107	33 059	69 048	14	42 152	13 485	13 397	32.1
20-24	69 325	40 349	28 976	47	5 073	19 221	4 635	58.2
25-29	65 445	40 497	24 948	82	829	21 356	2 681	61,9
30-34	60 568	38 224	22 364	216	190	19 729	2 229	63,1
35-39	53 260	33 027	20 233	344	64	18 024	1 801	62.0
40-44	48 561	29 110	19 451	723	28	16 776	1 924	59,9
45-49	44 889	25 794	19 095	1 323	17	15 741	2 014	57,5
50-54	42 666	21 821	20 845	3 152	22	15 554	2 137	51,1
55-59	36 388	15 351	21 037	5 998	21	12 848	2 170	42,2
60-64	31 767	9 134	22 633	9 511		10 819	2 303	28,8
65-69	27 908	4 642	23 266	12 037		9 106	2 123	16.6
70-74	20 613	2 080	18 533	10 601		5 971	1 961	10,1
75 Y MAS	25 984	1 093	24 891	14 207		6 293	4 391	4.2
VARONES	309 049	222 820	86 229	33 833	22 775	2 136	27 485	72,1
14-19	52 190	22 737	29 453	3	20 353	460	8 637	43,6
20-24	33 365	28 580	4 785	35	1 954	166	2 630	85.7
25-29	32 556	30 364	2 192	56	339	150	1 647	93,3
30-34	30 648	28 784	1 864	145	75	162	1 482	93,9
35-39	26 913	25 400	1 513	155	29	127	1 202	94,4
40-44	24 347	22 430	1 917	391	9	126	1 391	92,1
45-49	22 291	20 065	2 226	667	5	116	1 438	90,0
50-54	20 597	17 380	3 217	1 690	6	123	1 398	84,4
55-59	17 562	12 754	4 808	2 993	5	154	1 656	72,6
60-64	15 157	7 777	7 380	5 667		117	1 596	51.3
65-69	13 072	3 915	9 157	7 605		157	1 395	29,9
70-74	9 676	1 724	7 952	6 636		122	1 194	17,8
75 Y MAS	10 675	910	9 765	7 790		156	1 819	8,5
MUJERES	320 452	71 361	249 091	24 402	25 621	182 787	16 281	22,3
14-19	49 917	10 322	39 595	11	21 799	13 025	4 760	20,3
20-24	35 960	11 769	24 191	12	3 119	19 055	2 005	32,7
25-29	32 889	10 133	22 756	26	490	21 206	1 034	30,8
30-34	29 940	9 440	20 500	71	115	19 567	747	31,5
35-39	26 347	7 627	18 720	189	35	17 897	599	28,9
40-44	24 214	6 680	17 534	332	19	16 650	533	27,6
45-49	22 598	5 729	16 869	656	12	15 625	576	25,4
50-54	22 069	4 441	17 628	1 442	16	15 431	739	20,1
55-59	18 826	2 597	16 229	3 005	16	12 694	514	13.8
60-64	16 610	1 357	15 253	3 844		10 702	707	8,2
65-69	14 836	727	14 109	4 432		8 949	728	4,9
70-74	10 937	356	10 581	3 965		5 849	767	3,3
75 Y MAS	15 309	183	15 126	6 417		6 137	2 572	1.2
URBANA	435 755	202 276	233 479	47 131	40 984	119 695	25 669	46,4
RURAL	193 746	91 905	101 841	11 104	7 412	65 228	18 097	47,4

Población de 14 años y más

Cuadro A.1 - Condición de actividad económica por edad, sexo y zona urbana o rural

EDAD, SEXO Y ZONA URBANA Y RURAL	POBLACION DE 14 AÑOS Y MAS	ECONOMICAMENTE ACTIVA	ECONOMICAMENTE NO ACTIVA					TASA DE ACTIVIDAD %
			TOTAL	JUBILADOS Y PENSIONADOS	ESTUDIANTES	CUIDADO DEL HOGAR	OTRA SITUACION	
FORMOSA								
TOTAL	181 735	89 718	92 017	4 625	16 398	56 136	14 858	49,4
14-19	36 656	11 175	25 481	7	14 622	6 252	4 600	30,3
20-24	24 433	13 518	10 915	8	1 343	7 791	1 773	55,3
25-29	22 035	13 161	8 874	19	294	7 529	1 032	59,7
30-34	18 446	11 415	7 031	45	56	6 097	833	61,9
35-39	16 028	9 598	6 430	58	33	5 660	679	59,9
40-44	14 103	8 324	5 779	144	20	5 004	611	59,0
45-49	12 223	6 851	5 372	318	13	4 339	702	56,1
50-54	10 757	5 700	5 057	449	8	3 921	679	53,0
55-59	8 299	4 087	4 212	575	9	3 006	622	49,2
60-64	6 521	2 791	3 730	732		2 360	638	42,8
65-69	4 973	1 681	3 294	814		1 771	709	33,8
70-74	3 365	866	2 499	627		1 195	677	25,7
75 Y MAS	3 894	551	3 343	829		1 211	1 303	14,1
VARONES	91 654	70 031	21 823	3 314	8 126	943	9 440	76,2
14-19	18 573	8 031	10 542	3	7 506	215	2 818	43,2
20-24	11 568	10 048	1 520	5	458	68	989	86,9
25-29	10 882	10 036	846	16	117	67	646	92,2
30-34	9 331	8 663	668	27	16	62	563	92,8
35-39	7 969	7 390	579	39	6	63	471	92,7
40-44	7 284	6 678	606	97	7	61	441	91,7
45-49	6 402	5 589	813	248	6	57	502	87,3
50-54	5 666	4 775	891	345	5	59	482	84,3
55-59	4 485	3 572	913	405	5	61	442	79,6
60-64	3 473	2 463	1 010	522		38	450	70,9
65-69	2 596	1 495	1 101	586		59	456	57,6
70-74	1 743	798	945	449		60	436	45,8
75 Y MAS	1 882	493	1 389	572		73	744	26,2
MUJERES	89 881	19 687	70 194	1 311	8 272	55 193	5 418	21,9
14-19	18 083	3 144	14 939	4	7 116	6 037	1 782	17,2
20-24	12 865	3 470	9 395	3	885	7 723	784	27,0
25-29	11 153	3 125	8 028	3	177	7 462	386	28,0
30-34	9 115	2 752	6 363	18	40	6 035	270	30,2
35-39	8 059	2 208	5 851	19	27	5 597	208	27,4
40-44	6 819	1 646	5 173	47	13	4 943	170	24,1
45-49	5 821	1 262	4 559	70	7	4 282	200	21,7
50-54	5 091	925	4 166	104	3	3 862	197	18,2
55-59	3 814	515	3 299	170	4	2 945	180	13,5
60-64	3 048	328	2 720	210		2 322	188	10,8
65-69	2 379	186	2 193	228		1 712	253	7,8
70-74	1 622	68	1 554	178		1 135	241	4,2
75 Y MAS	2 012	58	1 954	257		1 138	559	2,9
URBANA	105 616	52 730	52 886	3 940	11 899	29 250	7 797	49,9
RURAL	76 119	36 988	39 131	685	4 499	26 886	7 061	48,6

Población de 14 años y más

Cuadro A.1 - Condición de actividad económica por edad, sexo y zona urbana o rural

EDAD, SEXO Y ZONA URBANA Y RURAL	POBLACION DE 14 AÑOS Y MAS	ECONOMICAMENTE ACTIVA	ECONOMICAMENTE NO ACTIVA					TASA DE ACTIVIDAD %
			TOTAL	JUBILADOS Y PENSIONADOS	ESTUDIANTES	CUIDADO DEL HOGAR	OTRA SITUACION	
JUJUY								
TOTAL	249 737	125 157	124 580	10 006	30 378	68 820	15 376	50,1
14-19	46 385	10 811	35 574	5	26 059	5 005	4 505	23,3
20-24	32 087	17 464	14 623	9	3 405	9 259	1 950	54,4
25-29	31 253	19 389	11 864	32	646	10 144	1 042	62,0
30-34	27 715	17 847	9 868	48	144	8 826	850	64,4
35-39	23 316	15 165	8 151	116	60	7 331	644	65,0
40-44	20 017	13 142	6 875	116	26	6 067	666	65,7
45-49	17 851	11 062	6 789	463	21	5 591	714	62,0
50-54	15 025	8 659	6 366	913	11	4 708	734	57,6
55-59	11 492	5 699	5 793	1 298	6	3 734	755	49,6
60-64	8 535	2 992	5 543	1 767		2 893	883	35,1
65-69	6 422	1 631	4 791	1 813		2 221	757	25,4
70-74	4 635	820	3 815	1 526		1 551	738	17,7
75 Y MAS	5 004	476	4 528	1 900		1 490	1 138	9,5
VARONES	123 982	93 104	30 878	6 615	14 199	983	9 081	75,1
14-19	22 820	7 257	15 563	1	12 500	147	2 915	31,8
20-24	15 085	12 597	2 488	4	1 384	111	989	83,5
25-29	15 242	14 340	902	25	243	74	560	94,1
30-34	13 904	13 282	622	25	34	71	492	95,5
35-39	11 743	11 262	481	70	11	59	341	95,9
40-44	10 247	9 690	557	69	14	53	421	94,6
45-49	9 181	8 427	754	246	7	47	454	91,8
50-54	7 837	6 844	993	484	3	76	430	87,3
55-59	5 946	4 611	1 335	776	3	74	482	77,5
60-64	4 325	2 430	1 895	1 301		53	541	56,2
65-69	3 165	1 313	1 852	1 308		79	465	41,5
70-74	2 213	674	1 539	1 046		61	432	30,5
75 Y MAS	2 274	377	1 897	1 260		78	559	16,6
MUJERES	125 755	32 053	93 702	3 391	16 179	67 837	6 295	25,5
14-19	23 565	3 554	20 011	4	13 559	4 858	1 590	15,1
20-24	17 002	4 867	12 135	5	2 021	9 148	961	28,6
25-29	16 011	5 049	10 962	7	403	10 070	482	31,5
30-34	13 811	4 565	9 246	23	110	8 755	358	33,1
35-39	11 573	3 903	7 670	46	49	7 272	303	33,7
40-44	9 770	3 452	6 318	47	12	6 014	245	35,3
45-49	8 670	2 635	6 035	217	14	5 544	260	30,4
50-54	7 188	1 815	5 373	429	8	4 632	304	25,3
55-59	5 546	1 088	4 458	522	3	3 660	273	19,6
60-64	4 210	562	3 648	466		2 840	342	13,3
65-69	3 257	318	2 939	505		2 142	292	9,8
70-74	2 422	146	2 276	450		1 490	306	6,0
75 Y MAS	2 730	99	2 631	640		1 412	579	3,6
URBANA	187 065	93 549	93 516	8 186	25 577	49 836	9 917	50,0
RURAL	62 672	31 608	31 064	1 820	4 801	18 984	5 459	50,4

Población de 14 años y más

Cuadro A.1 - Condición de actividad económica por edad, sexo y zona urbana o rural

EDAD, SEXO Y ZONA URBANA Y RURAL	POBLACION DE 14 AÑOS Y MAS	ECONOMICAMENTE ACTIVA	ECONOMICAMENTE NO ACTIVA					TASA DE ACTIVIDAD %
			TOTAL	JUBILADOS Y PENSIONADOS	ESTUDIANTES	CUIDADO DEL HOGAR	OTRA SITUACION	
LA PAMPA								
TOTAL	149 311	80 600	68 711	11 929	8 391	41 713	6 678	54,0
14-19	20 792	8 800	11 992	5	7 432	2 616	1 939	42,3
20-24	15 711	10 233	5 478	18	765	4 084	611	65,1
25-29	15 799	10 592	5 207	22	135	4 696	354	67,0
30-34	15 510	10 348	5 162	32	27	4 801	302	66,7
35-39	14 197	9 663	4 534	50	13	4 224	247	68,1
40-44	12 286	8 067	4 219	123	6	3 856	234	65,7
45-49	11 043	7 074	3 969	267	9	3 449	244	64,1
50-54	10 464	6 147	4 317	494	2	3 506	315	58,7
55-59	9 222	4 567	4 655	1 053	2	3 222	378	49,5
60-64	7 844	2 850	4 994	1 860		2 663	471	36,3
65-69	6 781	1 480	5 301	2 675		2 227	399	21,8
70-74	4 599	526	4 073	2 418		1 268	387	11,4
75 Y MAS	5 063	253	4 810	2 912		1 101	797	5,0
VARONES	77 420	61 828	15 592	7 385	3 843	219	4 145	79,9
14-19	10 443	5 792	4 651	2	3 380	30	1 239	55,5
20-24	8 005	7 262	743	12	371	16	344	90,7
25-29	8 303	7 962	341	11	73	22	235	95,9
30-34	7 995	7 759	236	19	10	15	192	97,0
35-39	7 663	7 435	228	30	5	19	174	97,0
40-44	6 588	6 338	250	64		16	170	96,2
45-49	6 088	5 752	336	148	3	13	172	94,5
50-54	5 577	5 062	515	273		17	225	90,8
55-59	4 837	3 959	878	584	1	14	279	81,8
60-64	4 033	2 533	1 500	1 145		14	341	62,8
65-69	3 332	1 299	2 033	1 756		22	255	39,0
70-74	2 252	461	1 791	1 564		10	217	20,5
75 Y MAS	2 304	214	2 090	1 777		11	302	9,3
MUJERES	71 891	18 772	53 119	4 544	4 548	41 494	2 533	26,1
14-19	10 349	3 008	7 341	3	4 052	2 586	700	29,1
20-24	7 706	2 971	4 735	6	394	4 068	267	38,6
25-29	7 496	2 630	4 866	11	62	4 674	119	35,1
30-34	7 515	2 589	4 926	13	17	4 786	110	34,5
35-39	6 534	2 228	4 306	20	8	4 205	73	34,1
40-44	5 698	1 729	3 969	59	6	3 840	64	30,3
45-49	4 955	1 322	3 633	119	6	3 436	72	26,7
50-54	4 887	1 085	3 802	221	2	3 489	90	22,2
55-59	4 385	608	3 777	469	1	3 208	99	13,9
60-64	3 811	317	3 494	715		2 649	130	8,3
65-69	3 449	181	3 268	919		2 205	144	5,2
70-74	2 347	65	2 282	854		1 258	170	2,8
75 Y MAS	2 759	39	2 720	1 135		1 090	495	1,4
URBANA	96 365	50 791	45 574	8 808	6 562	25 893	4 311	52,7
RURAL	52 946	29 809	23 137	3 121	1 829	15 820	2 367	56,3

Población de 14 años y más

Cuadro A.1 - Condición de actividad económica por edad, sexo y zona urbana o rural

EDAD, SEXO Y ZONA URBANA Y RURAL	POBLACION DE 14 AÑOS Y MAS	ECONOMICAMENTE ACTIVA	ECONOMICAMENTE NO ACTIVA					TASA DE ACTIVIDAD %
			TOTAL	JUBILADOS Y PENSIONADOS	ESTUDIANTES	CUIDADO DEL HOGAR	OTRA SITUACION	
LA RIOJA								
TOTAL	106 394	49 809	56 585	7 829	11 086	29 509	8 161	46,8
14-19	18 965	4 946	14 019	8	9 518	2 341	2 152	26.1
20-24	12 452	6 642	5 810	7	1 219	3 435	1 149	53.3
25-29	11 959	7 386	4 573	25	206	3 687	655	61,8
30-34	10 691	6 781	3 910	46	70	3 293	501	63,4
35-39	9 046	5 732	3 314	70	17	2 842	385	63,4
40-44	7 922	4 928	2 994	159	17	2 474	344	62,2
45-49	7 417	4 429	2 988	331	14	2 311	332	59,7
50-54	7 097	3 665	3 432	676	15	2 321	420	51,6
55-59	5 747	2 420	3 327	983	10	1 964	370	42,1
60-64	4 462	1 314	3 148	1 266		1 527	355	29,4
65-69	3 883	828	3 055	1 425		1 274	356	21,3
70-74	2 971	428	2 543	1 218		921	404	14,4
75 Y MAS	3 782	310	3 472	1 615		1 119	738	8,2
VARONES	52 505	36 757	15 748	4 731	5 229	519	5 269	70,0
14-19	9 602	3 559	6 043	2	4 616	82	1 343	37,1
20-24	5 910	4 669	1 241	1	480	48	712	79.0
25-29	5 845	5 292	553	16	76	40	421	90,5
30-34	5 326	4 904	422	26	22	34	340	92,1
35-39	4 534	4 185	349	39	4	34	272	92,3
40-44	3 894	3 501	393	95	9	39	250	89,9
45-49	3 727	3 277	450	184	6	32	228	87,9
50-54	3 600	2 865	735	380	8	40	307	79,6
55-59	2 859	1 995	864	546	8	33	277	69,8
60-64	2 193	1 127	1 066	788		42	236	51,4
65-69	1 939	722	1 217	927		25	265	37,2
70-74	1 494	389	1 105	815		28	262	26,0
75 Y MAS	1 582	272	1 310	912		42	356	17,2
MUJERES	53 889	13 052	40 837	3 098	5 857	28 990	2 892	24,2
14-19	9 363	1 387	7 976	6	4 902	2 259	809	14,8
20-24	6 542	1 973	4 569	6	739	3 387	437	30,2
25-29	6 114	2 094	4 020	9	130	3 647	234	34,2
30-34	5 365	1 877	3 488	20	48	3 259	161	35,0
35-39	4 512	1 547	2 965	31	13	2 608	113	34,3
40-44	4 028	1 427	2 601	64	8	2 435	94	35,4
45-49	3 690	1 152	2 538	147	8	2 279	104	31,2
50-54	3 497	800	2 697	296	7	2 281	113	22,9
55-59	2 888	425	2 463	437	2	1 931	93	14,7
60-64	2 269	187	2 082	478		1 485	119	8,2
65-69	1 944	106	1 838	498		1 249	91	5,5
70-74	1 477	39	1 438	403		693	142	2,6
75 Y MAS	2 200	38	2 162	703		1 077	382	1,7
URBANA	66 622	32 717	33 905	5 355	8 418	16 485	3 647	49,1
RURAL	39 772	17 092	22 680	2 474	2 668	13 024	4 514	43,0

Población de 14 años y más

Cuadro A.1 - Condición de actividad económica por edad, sexo y zona urbana o rural

EDAD, SEXO Y ZONA URBANA Y RURAL	POBLACION DE 14 AÑOS Y MAS	ECONOMICAMENTE ACTIVA	ECONOMICAMENTE NO ACTIVA					TASA DE ACTIVIDAD %
			TOTAL	JUBILADOS Y PENSIONADOS	ESTUDIANTES	CUIDADO DEL HOGAR	OTRA SITUACION	
MENDOZA								
TOTAL	833 887	419 102	414 785	61 131	63 899	257 843	31 912	50,3
14-19	122 559	46 572	75 987	28	51 975	15 981	8 003	38,0
20-24	96 451	58 868	37 583	24	9 525	24 430	3 604	61,0
25-29	95 209	59 169	36 040	132	1 812	31 657	2 239	62,1
30-34	88 350	55 271	33 079	216	301	30 691	1 671	62,6
35-39	76 244	46 867	29 377	488	115	27 396	1 378	61,5
40-44	65 179	39 501	25 678	772	44	23 599	1 263	60,6
45-49	62 912	36 790	26 122	1 603	64	23 052	1 403	58,5
50-54	59 900	32 274	27 626	3 471	42	22 430	1 683	53,9
55-59	51 436	23 681	27 755	6 432	21	19 431	1 871	46,0
60-64	39 101	11 886	27 215	10 647		14 519	2 049	30,4
65-69	32 195	5 560	26 635	13 354		11 412	1 869	17,3
70-74	20 675	1 763	18 912	10 895		6 425	1 592	8,5
75 Y MAS	23 676	900	22 776	13 069		6 420	3 287	3,8
VARONES	404 163	318 105	86 058	37 110	30 039	1 486	17 423	78,7
14-19	60 499	31 571	28 928	19	24 596	240	4 073	52,2
20-24	46 575	40 191	6 384	14	4 414	146	1 810	86,3
25-29	46 322	44 073	2 249	72	626	155	1 196	95,1
30-34	43 202	41 906	1 296	142	119	107	928	97,0
35-39	36 977	35 786	1 191	240	26	105	820	96,8
40-44	31 779	30 522	1 257	384	11	104	758	96,0
45-49	31 336	29 521	1 815	815	19	110	871	94,2
50-54	29 468	26 461	3 007	1 611	18	90	1 088	89,8
55-59	25 278	20 451	4 827	3 414	10	128	1 275	80,9
60-64	16 624	10 442	8 182	6 732		76	1 374	56,1
65-69	15 000	4 884	10 116	8 889		90	1 137	32,6
70-74	9 290	1 542	7 748	6 851		48	849	16,6
75 Y MAS	9 813	755	9 058	7 727		87	1 244	7,7
MUJERES	429 724	100 997	328 727	24 021	33 860	256 357	14 489	23,5
14-19	62 060	15 001	47 059	9	27 379	15 741	3 930	24,2
20-24	49 876	18 677	31 199	10	5 111	24 284	1 794	37,4
25-29	48 887	15 096	33 791	50	986	31 702	1 043	30,9
30-34	45 148	13 365	31 783	74	182	30 784	743	29,6
35-39	39 267	11 081	28 186	248	89	27 291	558	28,2
40-44	33 400	8 979	24 421	388	33	23 495	505	26,9
45-49	31 576	7 269	24 307	788	45	22 942	532	23,0
50-54	30 432	5 813	24 619	1 660	24	22 340	595	19,1
55-59	26 158	3 250	22 928	3 018	11	19 303	596	12,3
60-64	20 477	1 444	19 033	3 915		14 443	675	7,1
65-69	17 195	676	16 519	4 465		11 322	732	3,9
70-74	11 385	221	11 164	4 044		6 377	743	1,9
75 Y MAS	13 863	145	13 718	5 342		6 333	2 043	1,0
URBANA	589 049	286 923	302 126	51 929	53 616	174 632	21 949	48,7
RURAL	244 838	132 179	112 659	9 202	10 283	83 211	9 963	54,0

Población de 14 años y más

Cuadro A.1 - Condición de actividad económica por edad, sexo y zona urbana o rural

EDAD, SEXO Y ZONA URBANA Y RURAL	POBLACION DE 14 AÑOS Y MAS	ECONOMICAMENTE ACTIVA	ECONOMICAMENTE NO ACTIVA					TASA DE ACTIVIDAD %
			TOTAL	JUBILADOS Y PENSIONADOS	ESTUDIANTES	CUIDADO DEL HOGAR	OTRA SITUACION	
MISIONES								
TOTAL	364 153	195 607	168 546	11 144	30 758	102 749	23 895	53,7
14-19	74 710	27 530	47 180	9	27 303	12 475	7 393	36,8
20-24	50 275	29 659	20 616	16	2 632	15 065	2 903	59,0
25-29	44 107	27 721	16 386	47	540	14 247	1 552	62,8
30-34	36 858	23 734	13 124	79	125	11 693	1 227	64,4
35-39	31 555	20 338	11 217	106	43	10 088	980	64,5
40-44	28 768	18 606	10 162	258	54	8 810	1 040	64,7
45-49	24 359	15 185	9 174	475	28	7 584	1 087	62,3
50-54	20 906	12 536	8 370	840	18	6 494	1 018	60,0
55-59	16 097	8 682	7 415	1 134	15	5 161	1 105	53,9
60-64	12 372	5 572	6 800	1 661		4 096	1 043	45,0
65-69	9 663	3 315	6 348	2 103		3 250	1 195	33,6
70-74	6 469	1 586	4 883	1 887		1 857	1 139	24,5
75 Y MAS	7 814	1 143	6 671	2 529		1 929	2 213	14,6
VARONES	184 793	147 894	36 899	7 273	15 018	1 189	13 419	80,0
14-19	37 016	18 925	18 091	3	13 636	319	4 133	51,1
20-24	24 271	21 538	2 733	6	1 067	93	1 567	88,7
25-29	22 036	20 656	1 380	23	214	100	843	94,6
30-34	18 655	17 981	674	44	36	80	714	95,4
35-39	16 092	15 384	708	49	6	58	595	95,6
40-44	15 143	14 254	889	156	32	70	631	94,1
45-49	13 035	11 957	1 078	355	13	59	651	91,7
50-54	11 335	10 048	1 287	569	5	63	650	88,6
55-59	8 568	7 126	1 442	688	9	58	687	83,2
60-64	6 431	4 664	1 767	1 068		65	634	72,5
65-69	4 992	2 810	2 182	1 398		85	699	56,3
70-74	3 324	1 375	1 949	1 273		61	615	41,4
75 Y MAS	3 695	976	2 719	1 641		78	1 000	26,4
MUJERES	179 360	47 713	131 647	3 871	15 740	101 560	10 476	26,6
14-19	37 694	8 605	29 089	6	13 667	12 156	3 260	22,8
20-24	26 004	8 121	17 883	10	1 565	14 972	1 336	31,2
25-29	22 071	6 865	15 206	24	326	14 147	709	31,1
30-34	18 003	5 753	12 250	35	89	11 613	513	32,0
35-39	15 463	4 954	10 509	57	37	10 030	385	32,0
40-44	13 625	4 352	9 273	102	22	8 740	409	31,9
45-49	11 324	3 228	8 096	120	15	7 525	436	28,5
50-54	9 571	2 488	7 083	271	13	6 431	368	26,0
55-59	7 529	1 556	5 973	446	6	5 103	418	20,7
60-64	5 941	908	5 033	593		4 031	409	15,3
65-69	4 871	505	4 366	705		3 165	496	10,4
70-74	3 145	211	2 934	614		1 796	524	6,7
75 Y MAS	4 119	167	3 952	888		1 851	1 213	4,1
URBANA	196 063	101 078	94 985	8 764	21 631	51 645	12 945	51,6
RURAL	168 090	94 529	73 561	2 380	9 127	51 104	10 950	56,2

Población de 14 años y más

Cuadro A.1 - Condición de actividad económica por edad, sexo y zona urbana o rural

EDAD, SEXO Y ZONA URBANA Y RURAL	POBLACION DE 14 AÑOS Y MAS	ECONOMICAMENTE ACTIVA	ECONOMICAMENTE NO ACTIVA					TASA DE ACTIVIDAD %
			TOTAL	JUBILADOS Y PENSIONADOS	ESTUDIANTES	CUIDADO DEL HOGAR	OTRA SITUACION	
NEUQUEN								
TOTAL	153 084	87 513	65 571	4 920	11 797	39 458	9 396	57,2
14-19	29 368	12 168	17 200	3	10 709	3 449	3 039	41,4
20-24	20 938	13 433	7 505	6	800	5 534	1 165	64,2
25-29	21 282	14 181	7 101	14	197	6 129	761	66,6
30-34	18 511	12 502	6 009	23	42	5 344	600	67,5
35-39	14 924	10 096	4 828	31	23	4 258	516	67,6
40-44	11 801	7 891	3 910	83	7	3 388	432	66,9
45-49	9 444	6 030	3 414	203	12	2 825	374	63,9
50-54	8 082	4 542	3 540	601	2	2 525	412	56,2
55-59	6 152	3 012	3 140	787	5	1 965	383	49,0
60-64	4 533	1 797	2 736	860		1 520	356	39,6
65-69	3 361	1 044	2 317	829		1 123	365	31,1
70-74	2 094	502	1 592	614		653	325	24,0
75 Y MAS	2 594	315	2 279	866		745	668	12,1
VARONES	80 340	65 295	15 045	3 357	5 629	348	5 711	81,3
14-19	15 974	8 845	7 129		5 125	85	1 919	55,4
20-24	10 559	9 446	1 113	5	389	49	670	89,5
25-29	10 917	10 339	578	9	75	33	461	94,7
30-34	9 762	9 316	446	12	25	37	372	95,4
35-39	7 929	7 547	382	14	7	20	341	95,2
40-44	6 368	5 996	372	49	2	22	299	94,2
45-49	5 110	4 699	411	143	4	15	249	92,0
50-54	4 302	3 553	749	493		10	246	82,6
55-59	3 289	2 496	793	554	2	10	227	75,9
60-64	2 297	1 491	806	597		17	192	64,9
65-69	1 654	878	776	550		18	208	53,1
70-74	1 015	417	598	388		12	198	41,1
75 Y MAS	1 164	272	892	543		20	329	23,4
MUJERES	72 744	22 218	50 526	1 563	6 168	39 110	3 685	30,5
14-19	13 394	3 323	10 071	3	5 584	3 364	1 120	24,8
20-24	10 379	3 987	6 392	1	411	5 485	495	38,4
25-29	10 365	3 842	6 523	5	122	6 096	300	37,1
30-34	8 749	3 186	5 563	11	17	5 307	228	36,4
35-39	6 995	2 549	4 446	17	16	4 238	175	36,4
40-44	5 433	1 895	3 538	34	5	3 366	133	34,9
45-49	4 334	1 331	3 003	60	8	2 810	125	30,7
50-54	3 780	989	2 791	108	2	2 515	166	26,2
55-59	2 863	516	2 347	233	3	1 955	156	18,0
60-64	2 236	306	1 930	263		1 503	164	13,7
65-69	1 707	166	1 541	279		1 105	157	9,7
70-74	1 079	85	994	226		641	127	7,9
75 Y MAS	1 430	43	1 387	323		725	339	3,0
URBANA	117 564	66 654	50 910	4 330	9 857	29 673	7 050	56,7
RURAL	35 520	20 859	14 661	590	1 940	9 785	2 346	58,7

Población de 14 años y más

Cuadro A.1 - Condición de actividad económica por edad, sexo y zona urbana o rural

EDAD, SEXO Y ZONA URBANA Y RURAL	POBLACION DE 14 AÑOS Y MAS	ECONOMICAMENTE ACTIVA	ECONOMICAMENTE NO ACTIVA					TASA DE ACTIVIDAD %
			TOTAL	JUBILADOS Y PENSIONADOS	ESTUDIANTES	CUIDADO DEL HOGAR	OTRA SITUACION	
RIO NEGRO								
TOTAL	251 098	143 343	107 755	8 982	18 522	67 428	12 823	57,1
14-19	42 352	16 420	25 932	6	16 932	5 582	3 412	38,8
20-24	30 900	19 921	10 979	10	1 151	8 459	1 359	64,5
25-29	31 868	21 189	10 679	16	296	9 437	930	66,5
30-34	29 501	20 214	9 287	27	56	8 436	768	68,5
35-39	24 575	16 756	7 819	57	26	7 131	605	68,2
40-44	20 451	13 875	6 576	146	24	5 858	548	67,8
45-49	17 346	11 193	6 153	313	13	5 296	531	64,5
50-54	15 671	9 498	6 173	587	12	4 902	672	60,6
55-59	12 016	6 489	5 527	971	12	3 876	668	54,0
60-64	9 237	3 899	5 338	1 498		3 177	663	42,2
65-69	7 056	2 224	4 834	1 833		2 321	680	31,5
70-74	4 682	998	3 684	1 542		1 458	684	21,3
75 Y MAS	5 441	667	4 774	1 976		1 495	1 303	12,3
VARONES	128 833	106 202	22 631	5 673	8 860	621	7 477	82,4
14-19	20 898	10 830	10 068	3	8 066	156	1 843	51,8
20-24	15 153	13 742	1 411	5	608	57	741	90,7
25-29	16 187	15 458	729	7	120	45	557	95,5
30-34	15 368	14 820	548	13	33	36	486	96,3
35-39	12 871	12 426	445	27	5	46	367	96,5
40-44	10 986	10 487	499	60	10	41	388	95,5
45-49	9 275	8 697	578	181	7	37	353	93,8
50-54	8 381	7 562	819	344	5	30	440	90,2
55-59	6 457	5 441	1 016	548	6	25	437	84,3
60-64	4 654	3 323	1 331	886		38	407	71,4
65-69	3 613	1 937	1 676	1 235		42	399	53,6
70-74	2 375	897	1 478	1 041		32	405	37,8
75 Y MAS	2 595	582	2 013	1 323		36	654	22,4
MUJERES	122 265	37 141	85 124	3 309	9 662	66 807	5 346	30,4
14-19	21 454	5 590	15 864	3	8 866	5 426	1 569	26,1
20-24	15 747	6 179	9 568	5	543	8 402	618	39,2
25-29	15 681	5 731	9 950	9	176	9 392	373	36,5
30-34	14 113	5 394	8 719	14	23	8 400	282	38,2
35-39	11 704	4 330	7 374	30	21	7 085	238	37,0
40-44	9 465	3 388	6 077	86	14	5 817	160	35,8
45-49	8 071	2 496	5 575	132	6	5 259	178	30,9
50-54	7 290	1 936	5 354	243	7	4 872	232	26,6
55-59	5 559	1 048	4 511	423	6	3 851	231	18,9
60-64	4 583	576	4 007	612		3 139	256	12,6
65-69	3 445	287	3 158	598		2 279	281	8,3
70-74	2 307	101	2 206	501		1 426	279	4,4
75 Y MAS	2 846	85	2 761	653		1 459	649	3,0
URBANA	181 618	103 352	78 266	7 600	14 921	46 907	8 838	56,9
RURAL	69 480	39 991	29 489	1 382	3 601	20 521	3 985	57,6

Cuadro A.1 - Condición de actividad económica por edad, sexo y zona urbana o rural

EDAD, SEXO Y ZONA URBANA Y RURAL	POBLACION DE 14 AÑOS Y MAS	ECONOMICAMENTE ACTIVA	ECONOMICAMENTE NO ACTIVA					TASA DE ACTIVIDAD %
			TOTAL	JUBILADOS Y PENSIONADOS	ESTUDIANTES	CUIDADO DEL HOGAR	OTRA SITUACION	
SALTA								
TOTAL	414 104	204 699	209 405	24 186	44 599	115 329	25 291	49,4
14-19	76 917	22 220	54 697	11	37 871	9 272	7 543	28,9
20-24	52 851	29 685	23 166	52	5 231	14 474	3 429	56,2
25-29	50 130	31 159	18 971	98	1 067	15 902	1 904	62,2
30-34	44 361	27 869	16 492	126	216	14 682	1 468	62,8
35-39	37 605	23 975	13 630	241	79	12 068	1 242	63,8
40-44	32 673	20 411	12 262	484	53	10 452	1 273	62,5
45-49	28 865	17 246	11 619	1 052	37	9 328	1 202	59,7
50-54	25 335	13 512	11 823	1 964	26	8 587	1 246	53,3
55-59	19 694	8 944	10 750	3 014	19	6 468	1 249	45,4
60-64	14 991	4 857	10 134	3 956		5 024	1 154	32,4
65-69	12 061	2 704	9 357	4 395		3 967	995	22,4
70-74	8 568	1 254	7 314	3 867		2 490	957	14,6
75 Y MAS	10 053	863	9 190	4 946		2 615	1 629	8,6
VARONES	204 869	153 431	51 438	15 104	20 535	1 223	14 576	74,9
14-19	38 034	15 642	22 392	11	18 010	261	4 110	41,1
20-24	25 040	21 116	3 924	23	2 026	120	1 755	84,3
25-29	24 504	22 671	1 833	60	397	127	1 049	93,3
30-34	21 853	20 739	1 114	59	41	88	926	94,9
35-39	18 711	17 722	989	98	20	83	788	94,7
40-44	16 679	15 461	1 218	277	16	87	838	92,7
45-49	14 767	13 292	1 475	620	10	74	771	90,0
50-54	12 788	10 802	1 986	1 096	8	84	798	84,5
55-59	10 288	7 548	2 740	1 808	7	71	854	73,4
60-64	7 484	4 095	3 389	2 599		57	733	54,7
65-69	5 999	2 351	3 648	2 937		69	642	39,2
70-74	4 256	1 063	3 193	2 598		45	550	25,0
75 Y MAS	4 466	729	3 737	2 918		57	762	16,3
MUJERES	209 235	51 268	157 967	9 082	24 064	114 106	10 715	24,5
14-19	38 883	6 578	32 305		19 861	9 011	3 433	16,9
20-24	27 811	8 569	19 242	9	3 205	14 354	1 674	30,8
25-29	25 626	8 288	17 338	38	670	15 775	855	32,3
30-34	22 508	7 130	15 378	67	175	14 594	542	31,7
35-39	18 894	6 253	12 641	143	59	11 985	454	33,1
40-44	15 994	4 950	11 044	207	37	10 365	435	30,9
45-49	14 098	3 954	10 144	432	27	9 254	431	28,0
50-54	12 547	2 710	9 837	868	18	8 503	448	21,6
55-59	9 406	1 396	8 010	1 206	12	6 397	395	14,8
60-64	7 507	762	6 745	1 357		4 967	421	10,2
65-69	6 062	353	5 709	1 458		3 898	353	5,8
70-74	4 312	191	4 121	1 269		2 445	407	4,4
75 Y MAS	5 587	134	5 453	2 028		2 558	867	2,4
URBANA	305 663	149 856	155 807	20 421	38 550	80 598	16 238	49,0
RURAL	108 441	54 843	53 598	3 765	6 049	34 731	9 053	50,6

Población de 14 años y más

Cuadro A.1 - Condición de actividad económica por edad, sexo y zona urbana o rural

EDAD, SEXO Y ZONA URBANA Y RURAL	POBLACION DE 14 AÑOS Y MAS	ECONOMICAMENTE ACTIVA	ECONOMICAMENTE NO ACTIVA					TASA DE ACTIVIDAD %
			TOTAL	JUBILADOS Y PENSIONADOS	ESTUDIANTES	CUIDADO DEL HOGAR	OTRA SITUACION	
SAN JUAN								
TOTAL	310 616	148 071	162 545	20 580	30 755	96 695	14 515	47,7
14-19	51 142	15 467	35 675	12	25 405	6 472	3 786	30,2
20-24	37 693	21 044	16 649	32	4 326	10 392	1 899	55,8
25-29	35 834	21 243	14 591	83	749	12 605	1 154	59,3
30-34	34 042	20 747	13 295	110	157	12 190	838	60,9
35-39	28 132	17 201	10 931	225	39	10 071	596	61,1
40-44	23 729	14 059	9 670	259	9	8 932	470	59,2
45-49	22 642	12 723	9 919	850	18	8 350	701	56,2
50-54	21 159	10 863	10 296	1 396	29	8 102	769	51,3
55-59	17 204	7 980	9 224	2 252	23	6 202	747	46,4
60-64	12 360	3 567	8 793	3 479		4 585	729	28,9
65-69	10 732	1 973	8 759	4 155		3 863	741	18,4
70-74	7 318	772	6 546	3 393		2 448	705	10,5
75 Y MAS	8 629	432	8 197	4 334		2 483	1 380	5,0
VARONES	149 655	113 838	35 817	12 719	14 441	675	7 982	76,1
14-19	25 130	10 979	14 151		12 107	110	1 934	43,7
20-24	17 513	14 673	2 840	26	1 876	71	867	83,8
25-29	16 948	15 941	1 007	34	342	68	563	94,1
30-34	16 515	15 835	680	74	69	72	465	95,9
35-39	13 807	13 279	528	100	11	65	352	96,2
40-44	11 326	10 848	478	140	9	42	287	95,8
45-49	11 151	10 144	1 007	472	5	52	478	91,0
50-54	10 195	8 904	1 291	744	6	39	502	87,3
55-59	8 897	7 077	1 820	1 224	16	51	529	79,5
60-64	5 908	3 267	2 641	2 157		15	469	55,3
65-69	5 134	1 778	3 356	2 847		41	468	34,6
70-74	3 526	712	2 814	2 366		25	423	20,2
75 Y MAS	3 605	401	3 204	2 535		24	645	11,1
MUJERES	160 961	34 233	126 728	7 861	16 314	96 020	6 533	21,3
14-19	26 012	4 488	21 524	12	13 298	6 362	1 852	17,3
20-24	20 180	6 371	13 809	6	2 450	10 321	1 032	31,6
25-29	18 886	5 302	13 584	49	407	12 537	591	28,1
30-34	17 527	4 912	12 615	36	58	12 118	373	28,0
35-39	14 325	3 922	10 403	125	28	10 006	244	27,4
40-44	12 403	3 211	9 192	119		8 890	183	25,9
45-49	11 491	2 579	8 912	378	13	8 298	223	22,4
50-54	10 964	1 959	9 005	652	23	8 063	267	17,9
55-59	8 307	903	7 404	1 028	7	6 151	218	10,9
60-64	6 452	300	6 152	1 322		4 570	260	4,6
65-69	5 598	195	5 403	1 308		3 822	273	3,5
70-74	3 792	60	3 732	1 027		2 423	282	1,6
75 Y MAS	5 024	31	4 993	1 799		2 459	735	0,6
URBANA	227 767	105 999	121 768	17 753	25 656	67 983	10 376	46,5
RURAL	82 849	42 072	40 777	2 827	5 099	28 712	4 139	50,8

Población de 14 años y más

Cuadro A.1 - Condición de actividad económica por edad, sexo y zona urbana o rural

EDAD, SEXO Y ZONA URBANA Y RURAL	POBLACION DE 14 AÑOS Y MAS	ECONOMICAMENTE ACTIVA	ECONOMICAMENTE NO ACTIVA					TASA DE ACTIVIDAD %
			TOTAL	JUBILADOS Y PENSIONADOS	ESTUDIANTES	CUIDADO DEL HOGAR	OTRA SITUACION	
SAN LUIS								
TOTAL	153 136	73 466	79 670	12 653	14 348	40 833	11 836	48,0
14-19	22 997	7 253	13 744	29	10 615	2 699	2 401	31,5
20-24	17 213	9 443	7 770	32	2 310	4 205	1 223	54,9
25-29	16 810	10 008	6 802	50	929	4 823	1 000	59,5
30-34	15 693	9 892	5 801	65	168	4 728	840	63,0
35-39	14 022	8 764	5 258	84	110	4 297	767	62,5
40-44	11 855	7 392	4 463	155	54	3 579	675	62,4
45-49	11 193	6 809	4 384	339	76	3 384	585	60,8
50-54	10 491	5 715	4 776	714	50	3 337	675	54,5
55-59	9 009	3 904	5 105	1 513	36	2 792	764	43,3
60-64	7 229	2 200	5 029	2 035		2 341	653	30,4
65-69	6 253	1 212	5 041	2 513		1 908	620	19,4
70-74	4 517	528	3 989	2 160		1 294	535	11,7
75 Y MAS	5 854	346	5 508	2 964		1 446	1 098	5,9
VARONES	77 570	54 924	22 646	7 270	6 422	1 387	7 567	70,8
14-19	11 592	5 181	6 411	10	4 842	133	1 426	44,7
20-24	8 542	6 739	1 803	10	963	124	706	78,9
25-29	8 494	7 305	1 189	26	401	156	606	86,0
30-34	8 081	7 253	828	22	67	167	572	89,8
35-39	7 339	6 533	806	42	50	163	551	89,0
40-44	6 171	5 475	696	74	30	112	480	88,7
45-49	5 958	5 193	765	182	28	106	449	87,2
50-54	5 405	4 432	973	358	24	105	486	82,0
55-59	4 609	3 151	1 458	810	17	88	543	68,4
60-64	3 652	1 878	1 774	1 247		75	452	51,4
65-69	3 075	1 046	2 029	1 550		59	420	34,0
70-74	2 168	459	1 709	1 326		49	334	21,2
75 Y MAS	2 484	279	2 205	1 613		50	542	11,2
MUJERES	75 566	18 542	57 024	5 383	7 926	39 446	4 269	24,5
14-19	11 405	2 072	9 333	19	5 773	2 566	975	18,2
20-24	8 671	2 704	5 967	22	1 347	4 081	517	31,2
25-29	8 316	2 703	5 613	24	528	4 667	394	32,5
30-34	7 612	2 639	4 973	43	101	4 561	268	34,7
35-39	6 683	2 231	4 452	42	60	4 134	216	33,4
40-44	5 684	1 917	3 767	81	24	3 467	195	33,7
45-49	5 235	1 616	3 619	157	48	3 278	136	30,9
50-54	5 086	1 283	3 803	356	26	3 232	189	25,2
55-59	4 400	753	3 647	703	19	2 704	221	17,1
60-64	3 577	322	3 255	788		2 266	201	9,0
65-69	3 178	166	3 012	963		1 849	200	5,2
70-74	2 349	69	2 280	834		1 245	201	2,9
75 Y MAS	3 370	67	3 303	1 351		1 396	556	2,0
URBANA	108 431	52 291	56 140	10 302	12 377	26 921	6 540	48,2
RURAL	44 705	21 175	23 530	2 351	1 971	13 912	5 296	47,4

Población de 14 años y más

Cuadro A.1 - Condición de actividad económica por edad, sexo y zona urbana o rural

EDAD, SEXO Y ZONA URBANA Y RURAL	POBLACION DE 14 AÑOS Y MAS	ECONOMICAMENTE ACTIVA	ECONOMICAMENTE NO ACTIVA					TASA DE ACTIVIDAD %
			TOTAL	JUBILADOS Y PENSIONADOS	ESTUDIANTES	CUIDADO DEL HOGAR	OTRA SITUACION	
SANTA CRUZ								
TOTAL	79 238	49 192	30 046	2 476	5 596	17 365	4 609	62,1
14-19	12 637	4 039	8 598		5 223	1 054	2 321	32,0
20-24	10 431	7 450	2 981		273	2 288	418	71,4
25-29	11 201	8 120	3 081	5	56	2 778	242	72,5
30-34	9 635	7 094	2 541	12	14	2 333	182	73,6
35-39	8 116	5 924	2 192	22	6	2 024	140	73,0
40-44	7 203	5 306	1 897	56	7	1 683	151	73,7
45-49	5 830	4 139	1 691	146		1 394	151	71,0
50-54	4 684	3 065	1 619	306	10	1 132	171	65,4
55-59	3 303	1 872	1 431	400	5	856	170	56,7
60-64	2 312	1 050	1 262	417		689	156	45,4
65-69	1 726	635	1 091	429		516	146	36,8
70-74	1 030	306	724	278		314	132	29,7
75 Y MAS	1 130	192	938	405		304	229	17,0
VARONES	46 240	38 484	7 756	1 721	2 510	127	3 398	83,2
14-19	7 322	2 892	4 430		2 386	26	2 018	39,5
20-24	5 969	5 606	363		91	8	264	93,9
25-29	6 455	6 261	194	1	23	11	159	97,0
30-34	5 598	5 455	143	8	2	12	121	97,4
35-39	4 664	4 550	114	8	1	11	94	97,6
40-44	4 411	4 269	142	34	1	11	96	96,8
45-49	3 560	3 366	194	86		8	100	94,6
50-54	2 880	2 558	322	221	4	5	92	88,8
55-59	1 997	1 608	389	278	2	7	102	80,5
60-64	1 307	927	380	283		3	94	70,9
65-69	955	555	400	311		7	82	58,1
70-74	521	263	258	180		8	70	50,5
75 Y MAS	601	174	427	311		10	106	29,0
MUJERES	32 998	10 708	22 290	755	3 086	17 238	1 211	32,5
14-19	5 315	1 147	4 168		2 837	1 028	303	21,6
20-24	4 462	1 844	2 618		184	2 280	154	41,3
25-29	4 746	1 859	2 887	4	33	2 767	83	39,2
30-34	4 037	1 639	2 398	4	12	2 321	61	40,6
35-39	3 452	1 374	2 078	14	5	2 013	46	39,8
40-44	2 792	1 037	1 755	22	6	1 672	55	37,1
45-49	2 270	773	1 497	60		1 386	51	34,1
50-54	1 604	307	1 297	85	6	1 127	79	28,1
55-59	1 306	264	1 042	122	3	849	68	20,2
60-64	1 005	123	882	134		686	62	12,2
65-69	771	80	691	118		509	64	10,4
70-74	509	43	466	98		306	62	8,4
75 Y MAS	529	18	511	94		294	123	3,4
URBANA	67 637	40 407	27 230	2 317	5 271	15 402	4 240	59,7
RURAL	11 601	8 785	2 816	159	325	1 963	369	75,7

Cuadro A.1 - Condición de actividad económica por edad, sexo y zona urbana o rural

EDAD, SEXO Y ZONA URBANA Y RURAL	POBLACION DE 14 AÑOS Y MAS	ECONOMICAMENTE ACTIVA	ECONOMICAMENTE NO ACTIVA					TASA DE ACTIVIDAD %
			TOTAL	JUBILADOS Y PENSIONADOS	ESTUDIANTES	CUIDADO DEL HOGAR	OTRA SITUACION	
SANTA FE								
TOTAL	1 810 800	873 554	937 246	219 936	124 861	511 879	80 570	48,2
14-19	235 326	84 349	150 977	60	102 973	25 891	22 053	35,8
20-24	169 742	120 122	69 620	155	17 199	43 613	8 653	63,3
25-29	162 419	118 420	63 999	298	3 780	54 661	5 260	64,9
30-34	169 194	110 266	58 928	613	445	53 949	3 921	65,2
35-39	150 035	96 860	53 175	1 116	176	48 136	3 747	64,6
40-44	143 299	89 735	53 564	2 246	92	47 783	3 443	62,6
45-49	139 738	83 348	56 390	4 884	89	47 717	3 700	59,6
50-54	138 501	73 424	65 077	10 942	86	49 635	4 414	53,0
55-59	124 955	54 418	70 537	20 822	21	44 659	5 035	43,6
60-64	102 658	26 547	76 111	36 549		34 834	4 728	25,9
65-69	90 543	10 608	79 935	48 153		27 793	3 989	11,7
70-74	65 840	3 816	62 024	41 369		17 200	3 455	5,8
75 Y MAS	78 550	1 641	76 909	52 729		16 008	8 172	2,1
VARONES	882 228	645 183	237 045	128 335	59 549	2 882	46 279	73,1
14-19	117 338	54 822	62 516	28	49 055	477	12 956	46,7
20-24	94 365	81 036	13 329	69	8 257	262	4 741	85,9
25-29	91 167	85 618	5 549	157	1 993	253	3 146	93,9
30-34	84 590	81 467	3 123	366	149	233	2 375	96,3
35-39	74 899	71 663	3 236	607	48	153	2 428	95,7
40-44	71 925	68 113	3 812	1 340	30	162	2 280	94,7
45-49	69 516	64 171	5 345	2 753	11	174	2 407	92,3
50-54	67 157	58 067	9 090	5 860	6	228	2 996	86,5
55-59	59 818	44 843	14 975	11 415		165	3 395	75,0
60-64	47 795	22 292	25 503	22 079		230	3 194	46,6
65-69	40 963	8 652	32 311	29 900		165	2 246	21,1
70-74	29 494	3 144	26 350	24 619		168	1 563	10,7
75 Y MAS	33 201	1 295	31 906	29 142		212	2 552	3,9
MUJERES	928 572	228 371	700 201	91 601	65 312	508 997	34 291	24,6
14-19	117 988	29 527	88 461	32	53 918	25 414	9 097	25,0
20-24	95 377	39 086	56 291	86	8 942	43 351	3 912	41,0
25-29	91 252	32 802	58 450	141	1 787	54 408	2 114	35,9
30-34	84 604	28 799	55 805	247	296	53 716	1 546	34,0
35-39	75 136	25 197	49 939	509	128	47 983	1 319	33,5
40-44	71 374	21 622	49 752	906	62	47 621	1 163	30,3
45-49	70 222	19 177	51 045	2 131	78	47 543	1 293	27,3
50-54	71 344	15 357	55 987	5 062	80	49 407	1 418	21,5
55-59	65 137	9 575	55 562	9 407	21	44 494	1 640	14,7
60-64	54 863	4 255	50 608	14 470		34 604	1 534	7,8
65-69	49 550	1 956	47 624	18 253		27 628	1 743	3,9
70-74	36 346	672	35 674	16 750		17 032	1 892	1,8
75 Y MAS	45 349	346	45 003	23 587		15 796	5 620	0,8
URBANA	1 498 090	717 037	781 053	193 544	112 017	413 867	61 625	47,9
RURAL	312 710	156 517	156 193	26 392	12 844	98 012	18 945	50,1

Población de 14 años y más

Cuadro A.1 - Condición de actividad económica por edad, sexo y zona urbana o rural

EDAD, SEXO Y ZONA URBANA Y RURAL	POBLACION DE 14 AÑOS Y MAS	ECONOMICAMENTE ACTIVA	ECONOMICAMENTE NO ACTIVA					TASA DE ACTIVIDAD %
			TOTAL	JUBILADOS Y PENSIONADOS	ESTUDIANTES	CUIDADO DEL HOGAR	OTRA SITUACION	
SANTIAGO DEL ESTERO								
TOTAL	370 351	163 574	206 777	23 092	30 586	114 404	38 695	44,2
14-19	67 363	19 308	48 055	29	26 519	11 355	10 152	28,7
20-24	43 325	22 347	20 978	35	3 116	13 163	4 664	51,6
25-29	39 702	22 925	16 777	51	699	13 107	2 920	57,7
30-34	34 683	20 455	14 228	113	87	11 727	2 301	59,0
35-39	30 687	17 806	12 881	142	56	10 725	1 958	58,0
40-44	27 406	15 724	11 682	290	35	9 644	1 713	57,4
45-49	25 091	13 835	11 256	728	23	8 644	1 861	55,1
50-54	24 163	11 860	12 303	1 533	27	8 764	1 979	49,1
55-59	20 380	8 453	11 927	2 671	24	7 344	1 888	41,5
60-64	17 042	5 149	11 893	3 876		6 194	1 823	30,2
65-69	15 006	3 053	11 953	4 722		5 358	1 873	20,3
70-74	11 541	1 644	9 897	4 008		3 906	1 983	14,2
75 Y MAS	13 962	1 015	12 947	4 894		4 473	3 580	7,3
VARONES	183 440	123 703	59 737	14 176	14 939	4 450	26 172	67,4
14-19	34 238	13 465	20 773	15	13 297	973	6 488	39,3
20-24	20 797	16 225	4 572	13	1 272	371	2 916	78,0
25-29	19 687	17 152	2 535	29	288	263	1 955	87,1
30-34	17 491	15 520	1 971	74	23	264	1 610	88,7
35-39	15 216	13 408	1 808	76	17	254	1 461	88,1
40-44	13 530	11 850	1 680	163	17	251	1 249	87,6
45-49	12 636	10 571	2 065	390	7	248	1 420	83,7
50-54	11 760	9 213	2 547	771	13	274	1 489	78,3
55-59	10 022	7 021	3 001	1 331	5	263	1 402	70,1
60-64	8 551	4 370	4 181	2 471		313	1 397	51,1
65-69	7 536	2 635	4 901	3 186		306	1 409	35,0
70-74	5 708	1 415	4 293	2 571		311	1 411	24,8
75 Y MAS	6 268	858	5 410	3 086		359	1 965	13,7
MUJERES	186 911	39 871	147 040	8 916	15 647	109 954	12 523	21,3
14-19	33 125	5 843	27 282	14	13 222	10 382	3 664	17,6
20-24	22 528	6 122	16 406	22	1 844	12 792	1 748	27,2
25-29	20 015	5 773	14 242	22	411	12 844	965	28,8
30-34	17 192	4 935	12 257	39	64	11 463	691	28,7
35-39	15 471	4 398	11 073	66	39	10 471	497	28,4
40-44	13 876	3 874	10 002	127	18	9 393	464	27,9
45-49	12 455	3 264	9 191	338	16	8 396	441	26,2
50-54	12 403	2 647	9 756	762	14	8 490	490	21,3
55-59	10 356	1 432	8 926	1 340	19	7 081	486	13,8
60-64	8 491	779	7 712	1 405		5 881	426	9,2
65-69	7 470	418	7 052	1 536		5 052	464	5,6
70-74	5 833	229	5 604	1 437		3 595	572	3,9
75 Y MAS	7 694	157	7 537	1 808		4 114	1 615	2,0
URBANA	201 074	96 538	104 536	16 865	22 694	50 903	14 074	48,0
RURAL	169 277	67 036	102 241	6 227	7 892	63 501	24 621	39,6

Cuadro A.1 - Condición de actividad económica por edad, sexo y zona urbana o rural

EDAD, SEXO Y ZONA URBANA Y RURAL	POBLACION DE 14 AÑOS Y MAS	ECONOMICAMENTE ACTIVA	ECONOMICAMENTE NO ACTIVA					TASA DE ACTIVIDAD %
			TOTAL	JUBILADOS Y PENSIONADOS	ESTUDIANTES	CUIDADO DEL HOGAR	OTRA SITUACION	
TUCUMAN								
TOTAL	645 817	305 944	339 873	48 188	67 975	184 929	38 781	47,4
14-19	108 059	31 687	76 172	29	51 917	13 618	10 608	29,5
20-24	86 565	46 793	39 772	39	12 012	22 654	5 067	54,1
25-29	79 979	48 730	31 249	134	5 253	24 882	2 980	60,9
30-34	65 580	40 944	24 636	214	445	21 680	2 297	62,4
35-39	52 747	32 594	20 153	389	127	17 874	1 763	61,8
40-44	46 423	28 299	18 124	781	88	15 521	1 734	61,0
45-49	45 655	26 249	19 406	1 518	45	15 979	1 864	57,5
50-54	42 334	21 951	20 383	3 245	63	14 935	2 140	51,9
55-59	35 506	15 715	19 791	5 600	25	12 071	2 095	44,3
60-64	25 788	6 876	18 912	8 329		8 928	1 655	26,7
65-69	21 850	3 515	18 335	9 377		7 130	1 828	16,1
70-74	16 226	1 500	14 726	8 329		4 802	1 595	9,2
75 Y MAS	19 105	891	18 214	10 204		4 855	3 155	4,7
VARONES	317 560	231 896	85 664	29 847	31 882	1 864	22 071	73,0
14-19	52 972	22 023	30 949	20	24 892	354	5 683	41,6
20-24	41 675	33 561	8 114	10	5 308	222	2 574	80,5
25-29	39 823	36 597	3 226	95	1 426	172	1 533	91,9
30-34	32 947	31 149	1 798	148	150	135	1 365	94,5
35-39	26 240	24 776	1 464	200	43	110	1 111	94,4
40-44	22 868	21 159	1 709	420	36	138	1 115	92,5
45-49	22 493	20 329	2 164	824	6	111	1 223	90,4
50-54	20 953	17 791	3 162	1 630	11	100	1 421	84,9
55-59	17 840	13 385	4 455	2 862	10	116	1 467	75,0
60-64	12 763	6 032	6 731	5 525		125	1 081	47,3
65-69	10 760	3 031	7 729	6 427		102	1 200	28,2
70-74	7 771	1 277	6 494	5 495		94	905	16,4
75 Y MAS	8 455	786	7 669	6 191		85	1 393	9,3
MUJERES	328 257	74 048	254 209	18 341	36 093	183 065	16 710	22,6
14-19	55 087	9 664	45 223	9	27 025	13 264	4 925	17,9
20-24	44 890	13 232	31 658	29	6 704	22 432	2 493	29,5
25-29	40 156	12 133	28 023	39	1 827	24 710	1 447	30,2
30-34	32 633	9 795	22 838	66	295	21 545	932	30,0
35-39	26 507	7 818	18 689	189	84	17 764	652	29,5
40-44	23 555	7 140	16 415	361	52	15 383	619	30,3
45-49	23 162	5 920	17 242	694	39	15 808	641	25,6
50-54	21 381	4 160	17 221	1 615	52	14 835	719	19,5
55-59	17 666	2 330	15 336	2 738	15	11 955	628	13,2
60-64	13 025	844	12 181	2 804		8 803	574	6,5
65-69	11 090	464	10 606	2 950		7 028	628	4,4
70-74	8 455	223	8 232	2 834		4 708	690	2,6
75 Y MAS	10 650	105	10 545	4 013		4 770	1 762	1,0
URBANA	470 035	220 872	249 163	39 072	57 435	126 657	25 999	47,0
RURAL	175 782	85 072	90 710	9 116	10 540	58 272	12 782	48,4

Población de 14 años y más

Cuadro A.1 - Condición de actividad económica por edad, sexo y zona urbana o rural

EDAD, SEXO Y ZONA URBANA Y RURAL	POBLACION DE 14 AÑOS Y MAS	ECONOMICAMENTE ACTIVA	ECONOMICAMENTE NO ACTIVA					TASA DE ACTIVIDAD %
			TOTAL	JUBILADOS Y PENSIONADOS	ESTUDIANTES	CUIDADO DEL HOGAR	OTRA SITUACION	
TIERRA DEL FUEGO								
TOTAL	19 879	13 892	5 987	226	905	3 403	1 453	69,9
14-19	3 162	1 294	1 868		865	230	773	40,9
20-24	3 366	2 597	769		25	483	261	77,2
25-29	3 318	2 591	727	1	8	638	80	78,1
30-34	2 838	2 229	609		4	551	54	78,5
35-39	2 028	1 596	432	1	1	392	38	78,7
40-44	1 525	1 212	313	4		272	37	79,5
45-49	1 085	821	264	5	1	229	29	75,7
50-54	949	711	238	13		193	32	74,9
55-59	670	466	204	21	1	146	36	69,6
60-64	367	189	178	46		104	28	51,5
65-69	280	120	160	52		80	28	42,9
70-74	145	46	99	34		42	23	31,7
75 Y MAS	146	20	126	49		43	34	13,7
VARONES	12 857	11 067	1 790	150	439	22	1 179	86,1
14-19	2 129	983	1 146		426	8	712	46,2
20-24	2 278	2 040	238		9	3	226	89,6
25-29	2 114	2 064	50	1	2	2	45	97,6
30-34	1 761	1 732	29		1	1	27	98,4
35-39	1 303	1 277	26	1			25	98,0
40-44	983	958	25	3		1	21	97,5
45-49	709	686	23	3			20	96,8
50-54	617	557	60	8		2	20	95,1
55-59	438	406	32	8	1	2	21	92,7
60-64	220	172	48	33			15	78,2
65-69	154	103	51	32		2	17	66,9
70-74	83	43	40	25		1	14	51,8
75 Y MAS	68	16	52	36			16	23,5
MUJERES	7 022	2 825	4 197	76	466	3 381	274	40,2
14-19	1 033	311	722		439	222	61	30,1
20-24	1 068	537	531		16	480	35	51,2
25-29	1 204	527	677		6	636	35	43,8
30-34	1 077	497	580		3	550	27	46,1
35-39	725	319	406		1	392	13	44,0
40-44	542	254	288	1		271	16	46,9
45-49	376	135	241	2		229	9	35,9
50-54	332	124	208	5	1	191	12	37,3
55-59	232	60	172	13		144	15	25,9
60-64	147	17	130	13		104	13	11,6
65-69	126	17	109	20		78	11	13,5
70-74	62	3	59	9		41	9	4,8
75 Y MAS	78	4	74	13		43	18	5,1
URBANA	17 343	11 796	5 547	218	789	3 166	1 374	68,0
RURAL	2 536	2 096	440	8	116	237	79	82,6

Cuadro A.6 - Categoría ocupacional según edad

CATEGORIA OCUPACIONAL	POBLACION ACTIVA DE 14 AÑOS Y MAS	EDAD						
		14 - 19	20 - 24	25 - 34	35 - 44	45 - 54	55 - 64	65 Y MAS
CAPITAL FEDERAL								
TOTAL	1 195 021	63 361	158 471	305 914	244 064	238 608	148 820	35 783
EMPLEADO U OBRERO	866 171	57 508	138 633	234 163	166 308	158 760	91 741	19 058
CUENTA PROPIA	209 619	2 711	13 515	47 906	48 599	50 214	36 369	10 305
PATRON O SOCIO	104 819	503	3 458	20 930	27 322	27 412	19 288	5 906
FAMILIAR SIN REMUNERACION FIJA	11 533	1 522	1 933	2 462	1 654	2 147	1 334	481
NUEVO TRABAJADOR	2 879	1 117	932	453	181	75	88	33
BUENOS AIRES								
TOTAL	4 075 266	413 325	582 457	1 067 284	864 389	720 064	356 859	70 888
EMPLEADO U OBRERO	2 981 034	355 443	488 266	796 709	603 517	487 204	215 953	33 942
CUENTA PROPIA	762 963	26 633	63 588	194 111	185 315	166 573	101 217	25 526
PATRON O SOCIO	227 002	3 899	12 591	55 229	61 097	54 072	32 002	8 112
FAMILIAR SIN REMUNERACION FIJA	89 297	18 432	14 336	19 644	14 066	12 001	7 578	3 240
NUEVO TRABAJADOR	14 970	8 918	3 676	1 591	394	214	109	68
19 PARTIDOS G.B.A.								
TOTAL	2 565 860	265 143	387 251	683 118	539 691	448 800	209 437	32 420
EMPLEADO U OBRERO	1 926 806	230 290	328 261	516 001	384 608	315 175	135 583	16 888
CUENTA PROPIA	460 154	17 713	42 451	124 597	112 466	97 675	54 068	11 184
PATRON O SOCIO	123 839	2 475	7 221	31 368	34 588	29 507	15 732	2 948
FAMILIAR SIN REMUNERACION FIJA	45 238	8 721	6 962	10 183	7 739	6 287	3 987	1 359
NUEVO TRABAJADOR	9 823	5 944	2 356	969	290	156	67	41

Población de 14 años y más económicamente activa

Cuadro A.6 - Categoría ocupacional según edad

CATEGORIA OCUPACIONAL	POBLACION ACTIVA DE 14 AÑOS Y MAS	EDAD						
		14 - 19	20 - 24	25 - 34	35 - 44	45 - 54	55 - 64	65 Y MAS
RESTO DE BUENOS AIRES								
TOTAL	1 509 406	148 182	195 206	384 166	324 698	271 264	147 422	38 468
EMPLEADO U OBRERO	1 054 228	125 153	160 005	280 708	218 909	172 029	80 370	17 054
CUENTA PROPIA	302 809	8 920	21 137	69 514	72 849	68 898	47 149	14 342
PATRON O SOCIO	103 163	1 424	5 370	23 861	26 509	24 565	16 270	5 164
FAMILIAR SIN REMUNERACION FIJA	44 059	9 711	7 374	9 461	6 327	5 714	3 591	1 881
NUEVO TRABAJADOR	5 147	2 974	1 320	622	104	58	42	27
CATAMARCA								
TOTAL	61 093	5 706	8 480	17 517	12 953	9 717	4 801	1 919
EMPLEADO U OBRERO	42 249	3 775	6 131	13 252	9 460	6 542	2 540	549
CUENTA PROPIA	12 989	673	1 194	3 054	2 656	2 452	1 828	1 132
PATRON O SOCIO	1 455	18	97	332	384	364	190	70
FAMILIAR SIN REMUNERACION FIJA	3 590	887	767	748	427	354	240	167
NUEVO TRABAJADOR	810	353	291	131	26	5	3	1
CORDOBA								
TOTAL	866 399	88 495	118 531	230 986	183 855	150 091	76 501	17 940
EMPLEADO U OBRERO	577 760	69 998	92 187	163 480	118 223	88 418	38 388	7 066
CUENTA PROPIA	190 789	6 116	14 690	45 731	45 237	43 753	27 299	7 963
PATRON O SOCIO	55 997	694	2 851	12 943	15 512	13 941	8 319	1 737
FAMILIAR SIN REMUNERACION FIJA	37 611	9 546	7 531	8 242	4 731	3 933	2 470	1 158
NUEVO TRABAJADOR	4 242	2 141	1 272	590	152	46	25	16

Población de 14 años y más económicamente activa

Cuadro A.6 - Categoría ocupacional según edad

CATEGORIA OCUPACIONAL	POBLACION ACTIVA DE 14 AÑOS Y MAS	EDAD						
		14 - 19	20 - 24	25 - 34	35 - 44	45 - 54	55 - 64	65 Y MAS
CORRIENTES								
TOTAL	196 470	24 267	28 250	53 323	39 328	28 993	15 467	6 842
EMPLEADO U OBRERO	133 955	17 312	21 201	38 780	27 162	18 710	8 106	2 684
CUENTA PROPIA	40 790	2 134	3 651	9 945	8 865	7 568	5 507	3 120
PATRON O SOCIO	6 604	168	488	1 677	1 669	1 349	881	372
FAMILIAR SIN REMUNERACION FIJA	13 988	4 096	2 583	2 749	1 590	1 347	960	663
NUEVO TRABAJADOR	1 133	557	327	172	42	19	13	3
CHACO								
TOTAL	220 516	31 467	34 756	58 815	42 746	31 271	15 545	5 916
EMPLEADO U OBRERO	146 599	21 970	25 328	41 822	28 362	18 947	7 806	2 364
CUENTA PROPIA	43 215	2 062	4 095	10 465	9 657	8 769	5 591	2 576
PATRON O SOCIO	9 965	229	571	2 389	2 726	2 225	1 325	500
FAMILIAR SIN REMUNERACION FIJA	19 453	6 455	4 469	4 004	1 944	1 303	814	464
NUEVO TRABAJADOR	1 284	751	293	135	57	27	9	12
CHUBUT								
TOTAL	101 611	12 616	14 769	28 800	21 778	14 519	6 748	2 381
EMPLEADO U OBRERO	79 952	11 101	12 963	23 840	16 482	10 319	4 089	1 158
CUENTA PROPIA	13 505	423	970	3 200	3 494	2 812	1 780	826
PATRON O SOCIO	4 807	56	208	1 121	1 356	1 103	685	278
FAMILIAR SIN REMUNERACION FIJA	3 044	863	547	613	430	280	192	119
NUEVO TRABAJADOR	303	173	81	26	16	5	2	

Población de 14 años y más económicamente activa

Cuadro A.6 - Categoría ocupacional según edad

CATEGORIA OCUPACIONAL	POBLACION ACTIVA DE 14 AÑOS Y MAS	EDAD						
		14 - 19	20 - 24	25 - 34	35 - 44	45 - 54	55 - 64	65 Y MAS
ENTRE RIOS								
TOTAL	294 181	33 059	40 349	78 721	62 137	47 615	24 485	7 815
EMPLEADO U OBRERO	195 580	25 082	31 070	56 169	40 392	28 565	11 758	2 544
CUENTA PROPIA	69 789	3 289	5 593	16 170	16 150	14 657	9 931	3 999
PATRON O SOCIO	14 092	329	788	3 528	3 892	3 017	1 870	668
FAMILIAR SIN REMUNERACION FIJA	12 830	3 406	2 308	2 619	1 643	1 341	914	599
NUEVO TRABAJADOR	1 890	953	590	235	60	35	12	5
FORMOSA								
TOTAL	89 718	11 175	13 518	24 576	17 922	12 551	6 878	3 098
EMPLEADO U OBRERO	54 621	6 750	9 412	17 060	11 202	6 601	2 715	881
CUENTA PROPIA	22 324	1 055	1 832	5 026	5 007	4 539	3 179	1 686
PATRON O SOCIO	2 794	74	175	646	687	644	387	181
FAMILIAR SIN REMUNERACION FIJA	9 422	2 980	1 956	1 780	1 008	755	593	350
NUEVO TRABAJADOR	557	316	143	64	18	12	4	
JUJUY								
TOTAL	125 157	10 811	17 464	37 236	28 307	19 721	8 691	2 927
EMPLEADO U OBRERO	96 316	8 624	14 244	30 237	22 089	14 475	5 433	1 214
CUENTA PROPIA	19 727	890	1 942	4 979	4 534	3 798	2 323	1 261
PATRON O SOCIO	3 826	91	249	924	1 030	877	491	164
FAMILIAR SIN REMUNERACION FIJA	4 597	860	815	994	638	567	435	288
NUEVO TRABAJADOR	691	346	214	102	16	4	9	

Población de 14 años y más económicamente activa

Cuadro A.6 - Categoría ocupacional según edad

CATEGORIA OCUPACIONAL	POBLACION ACTIVA DE 14 AÑOS Y MAS	EDAD						
		14 - 19	20 - 24	25 - 34	35 - 44	45 - 54	55 - 64	65 Y MAS
LA PAMPA								
TOTAL	80 600	8 800	10 233	20 940	17 730	13 221	7 417	2 259
EMPLEADO U OBRERO	52 290	7 119	8 005	14 401	10 899	7 535	3 486	845
CUENTA PROPIA	18 107	500	1 118	4 158	4 657	3 980	2 724	970
PATRON O SOCIO	6 443	68	321	1 526	1 717	1 451	1 014	346
FAMILIAR SIN REMUNERACION FIJA	3 528	965	739	832	453	252	190	97
NUEVO TRABAJADOR	232	148	50	23	4	3	3	1
LA RIOJA								
TOTAL	49 809	4 946	6 642	14 167	10 660	8 094	3 734	1 566
EMPLEADO U OBRERO	36 098	3 668	5 082	10 948	7 961	5 704	2 148	567
CUENTA PROPIA	9 113	365	762	2 193	2 017	1 780	1 208	788
PATRON O SOCIO	1 282	19	76	329	318	313	157	70
FAMILIAR SIN REMUNERACION FIJA	2 717	602	521	610	343	285	217	139
NUEVO TRABAJADOR	599	272	201	87	21	12	4	2
MENDOZA								
TOTAL	419 102	46 572	58 868	114 440	86 368	69 064	35 567	8 223
EMPLEADO U OBRERO	303 018	38 253	47 656	85 884	61 416	45 732	20 437	3 640
CUENTA PROPIA	79 044	2 825	6 700	20 418	17 806	17 058	11 056	3 181
PATRON O SOCIO	21 651	384	1 126	5 026	5 582	5 123	3 307	1 103
FAMILIAR SIN REMUNERACION FIJA	13 647	4 297	2 848	2 837	1 510	1 112	748	295
NUEVO TRABAJADOR	1 742	813	538	275	54	39	19	4

Población de 14 años y más económicamente activa

Cuadro A.6 - Categoría ocupacional según edad

CATEGORIA OCUPACIONAL	POBLACION ACTIVA DE 14 AÑOS Y MAS	EDAD						
		14 - 19	20 - 24	25 - 34	35 - 44	45 - 54	55 - 64	65 Y MAS
MISIONES								
TOTAL	195 607	27 530	29 659	51 455	38 944	27 721	14 254	6 044
EMPLEADO U OBRERO	120 846	16 578	20 970	35 478	24 086	15 296	6 458	1 980
CUENTA PROPIA	48 864	4 066	4 773	10 919	10 664	9 267	6 027	3 148
PATRON O SOCIO	8 154	338	616	2 056	2 173	1 714	912	343
FAMILIAR SIN REMUNERACION FIJA	16 932	6 093	3 096	2 920	1 973	1 424	852	572
NUEVO TRABAJADOR	811	453	204	82	46	20	5	1
NEUQUEN								
TOTAL	87 513	12 168	13 433	26 683	17 987	10 572	4 809	1 861
EMPLEADO U OBRERO	67 026	10 390	11 347	21 290	13 284	7 242	2 720	753
CUENTA PROPIA	13 688	527	1 184	3 768	3 339	2 400	1 573	897
PATRON O SOCIO	3 551	67	200	997	1 034	728	403	122
FAMILIAR SIN REMUNERACION FIJA	2 927	983	630	598	321	195	111	89
NUEVO TRABAJADOR	321	201	72	30	9	7	2	
RIO NEGRO								
TOTAL	143 343	16 420	19 921	41 403	30 631	20 691	10 388	3 889
EMPLEADO U OBRERO	105 028	13 715	16 483	32 255	21 678	13 243	5 803	1 851
CUENTA PROPIA	23 476	721	1 858	5 921	5 789	4 817	3 024	1 346
PATRON O SOCIO	8 998	148	422	2 055	2 449	2 165	1 266	493
FAMILIAR SIN REMUNERACION FIJA	5 356	1 563	1 025	1 121	703	454	291	199
NUEVO TRABAJADOR	485	273	133	51	12	12	4	

Población de 14 años y más económicamente activa

Cuadro A.6 - Categoría ocupacional según edad

CATEGORIA OCUPACIONAL	POBLACION ACTIVA DE 14 AÑOS Y MAS	EDAD						
		14 - 19	20 - 24	25 - 34	35 - 44	45 - 54	55 - 64	65 Y MAS
SALTA								
TOTAL	204 699	22 220	29 685	59 028	44 386	30 758	13 801	4 821
EMPLEADO U OBRERO	149 860	17 245	23 476	45 599	32 418	20 905	8 128	2 089
CUENTA PROPIA	38 408	1 844	3 677	9 846	8 961	7 522	4 402	2 156
PATRON O SOCIO	7 367	161	476	1 826	2 090	1 666	837	311
FAMILIAR SIN REMUNERACION FIJA	7 607	2 173	1 605	1 604	884	649	429	263
NUEVO TRABAJADOR	1 457	797	451	153	33	16	5	2
SAN JUAN								
TOTAL	148 071	15 467	21 044	41 990	31 260	23 586	11 547	3 177
EMPLEADO U OBRERO	107 353	12 255	16 638	31 545	22 831	16 122	6 595	1 367
CUENTA PROPIA	27 618	1 263	2 633	7 592	5 914	5 484	3 402	1 330
PATRON O SOCIO	6 373	90	299	1 419	1 719	1 425	1 126	295
FAMILIAR SIN REMUNERACION FIJA	5 645	1 357	1 091	1 305	754	547	406	185
NUEVO TRABAJADOR	1 082	502	385	129	42	8	18	
SAN LUIS								
TOTAL	73 466	7 253	9 443	19 900	16 156	12 524	6 104	2 086
EMPLEADO U OBRERO	53 687	5 880	7 525	15 409	11 997	8 543	3 470	863
CUENTA PROPIA	13 811	524	1 093	3 166	3 034	3 005	2 022	967
PATRON O SOCIO	2 761	45	152	623	701	676	424	140
FAMILIAR SIN REMUNERACION FIJA	2 803	631	543	639	402	290	184	114
NUEVO TRABAJADOR	404	173	130	63	22	10	4	2

Población de 14 años y más económicamente activa

Cuadro A.6 - Categoría ocupacional según edad

CATEGORIA OCUPACIONAL	POBLACION ACTIVA DE 14 AÑOS Y MAS	EDAD						
		14 - 19	20 - 24	25 - 34	35 - 44	45 - 54	55 - 64	65 Y MAS
SANTA CRUZ								
TOTAL	49 192	4 039	7 450	15 214	11 230	7 204	2 922	1 133
EMPLEADO U OBRERO	42 401	3 667	6 866	13 620	9 568	5 768	2 161	751
CUENTA PROPIA	4 160	130	329	1 057	1 064	935	439	206
PATRON O SOCIO	1 980	23	100	428	524	455	290	160
FAMILIAR SIN REMUNERACION FIJA	465	127	93	85	71	42	31	16
NUEVO TRABAJADOR	186	92	62	24	3	4	1	
SANTA FE								
TOTAL	873 554	84 349	120 122	228 686	186 595	156 772	80 965	16 065
EMPLEADO U OBRERO	587 468	67 021	94 625	160 337	120 123	95 742	43 014	6 606
CUENTA PROPIA	189 618	5 589	14 617	46 908	46 017	42 932	27 027	6 528
PATRON O SOCIO	59 438	853	3 122	14 129	15 975	14 487	8 772	2 100
FAMILIAR SIN REMUNERACION FIJA	32 938	8 708	6 611	6 777	4 379	3 522	2 112	829
NUEVO TRABAJADOR	4 092	2 178	1 147	535	101	89	40	2
SANTIAGO DEL ESTERO								
TOTAL	163 574	19 308	22 347	43 380	33 530	25 695	13 602	5 712
EMPLEADO U OBRERO	109 491	13 425	16 490	31 540	22 950	16 204	6 964	1 918
CUENTA PROPIA	33 199	1 675	2 713	7 473	7 235	6 742	4 639	2 722
PATRON O SOCIO	5 427	161	398	1 256	1 305	1 213	849	245
FAMILIAR SIN REMUNERACION FIJA	13 996	3 346	2 257	2 918	1 991	1 522	1 141	821
NUEVO TRABAJADOR	1 461	701	489	193	49	14	9	6

Población de 14 años y más económicamente activa

Cuadro A.6 - Categoría ocupacional según edad

CATEGORIA OCUPACIONAL	POBLACION ACTIVA DE 14 AÑOS Y MAS	EDAD						
		14 - 19	20 - 24	25 - 34	35 - 44	45 - 54	55 - 64	65 Y MAS
TUCUMAN								
TOTAL	305 944	31 887	46 793	89 674	60 893	48 200	22 591	5 906
EMPLEADO U OBRERO	226 430	24 748	37 230	69 225	44 557	34 140	13 999	2 531
CUENTA PROPIA	53 685	2 489	5 240	14 628	12 247	10 424	6 352	2 505
PATRON O SOCIO	10 245	261	650	2 460	2 489	2 403	1 490	492
FAMILIAR SIN REMUNERACION FIJA	12 456	3 030	2 562	3 030	1 524	1 188	746	376
NUEVO TRABAJADOR	2 928	1 359	1 111	331	76	45	4	2
TIERRA DEL FUEGO								
TOTAL	13 892	1 294	2 597	4 820	2 808	1 532	655	186
EMPLEADO U OBRERO	12 094	1 225	2 401	4 222	2 335	1 252	321	138
CUENTA PROPIA	1 183	31	136	432	293	182	80	29
PATRON O SOCIO	476	8	26	134	156	87	51	14
FAMILIAR SIN REMUNERACION FIJA	90	14	21	21	18	8	3	5
NUEVO TRABAJADOR	49	16	13	11	6	3		

Población de 14 años y más económicamente activa

Cuadro A.7 - Grupo de ocupación según edad

GRUPO DE OCUPACION	POBLACION ACTIVA DE 14 AÑOS Y MAS	EDAD						
		14 - 19	20 - 24	25 - 34	35 - 44	45 - 54	55 - 64	65 Y MAS
CAPITAL FEDERAL								
TOTAL	1 195 021	63 361	158 471	305 914	244 064	238 608	148 820	35 783
PROFESIONALES	89 654	117	3 195	33 474	24 760	15 399	8 689	3 820
DIRIGENTES DE EMPRESA, FUNCIONARIOS PUBLICOS SUP.	18 472	43	580	4 024	4 836	4 797	3 210	982
PERSONAL DOCENTE	51 478	873	7 374	15 312	12 894	9 558	4 564	903
JEFES, SUPERVISORES Y CAPATACES	28 387	337	2 011	6 452	6 616	7 434	4 840	697
TECNICOS	71 209	1 721	10 106	19 527	15 198	14 283	8 286	2 088
EMPLEADOS	284 720	16 554	57 309	78 433	51 023	49 924	27 045	4 230
VENDEDORES	212 096	9 759	22 251	48 892	44 589	46 261	32 372	7 972
TRABAJADORES ESPECIALIZADOS	292 366	14 286	34 418	68 861	59 734	65 270	41 075	8 722
PEONES, APRENDICES, MAESTRANZA, CADETES, ETC	51 555	6 035	4 841	9 482	9 350	11 165	8 424	2 258
PERSONAL DE SERVICIO DOMESTICO	64 406	10 760	11 214	14 282	9 521	9 283	6 502	2 844
OCUPACION NO BIEN ESPECIFICADA	27 799	1 759	4 040	6 722	5 360	5 159	3 525	1 234
NUEVO TRABAJADOR	2 879	1 117	932	453	181	75	88	33
BUENOS AIRES								
TOTAL	4 075 266	413 325	582 457	1 067 284	864 389	720 064	356 859	70 888
PROFESIONALES	88 555	193	3 953	36 690	25 484	13 683	6 435	2 117
DIRIGENTES DE EMPRESA, FUNCIONARIOS PUBLICOS SUP.	20 045	93	1 122	4 781	5 841	4 873	2 797	538
PERSONAL DOCENTE	112 291	2 243	16 479	41 942	32 281	14 086	4 453	805
JEFES, SUPERVISORES Y CAPATACES	90 429	1 076	5 954	22 314	24 850	23 789	11 080	1 366
TECNICOS	143 994	5 493	24 624	42 317	31 807	26 773	10 942	2 038
EMPLEADOS	510 561	48 540	119 163	141 711	88 764	77 415	31 894	3 074
VENDEDORES	542 788	62 046	71 275	133 987	110 731	97 057	56 173	11 519
TRABAJADORES ESPECIALIZADOS	1 851 631	167 396	244 125	491 314	409 055	342 323	166 685	30 733
PEONES, APRENDICES, MAESTRANZA, CADETES, ETC	359 641	66 002	47 086	74 187	65 703	60 926	36 101	9 636
PERSONAL DE SERVICIO DOMESTICO	233 345	37 455	28 937	51 511	48 975	41 250	19 926	5 291
OCUPACION NO BIEN ESPECIFICADA	107 016	13 868	16 063	24 939	20 504	17 675	10 264	3 703
NUEVO TRABAJADOR	14 970	8 918	3 676	1 591	394	214	109	68

Cuadro A.7 - Grupo de ocupación según edad

GRUPO DE OCUPACION	POBLACION ACTIVA DE 14 AÑOS Y MAS	EDAD						
		14 - 19	20 - 24	25 - 34	35 - 44	45 - 54	55 - 64	65 Y MAS
19 PARTIDOS G.B.A.								
TOTAL	2 565 860	265 143	387 251	683 118	539 691	448 800	209 437	32 420
PROFESIONALES	50 414	135	2 513	20 490	14 710	7 774	3 729	1 063
DIRIGENTES DE EMPRESA, FUNCIONARIOS PUBLICOS SUP.	11 054	53	372	2 425	3 447	2 738	1 598	221
PERSONAL DOCENTE	58 520	1 783	10 184	22 001	14 700	7 014	2 396	442
JEFES, SUPERVISORES Y CAPATACES	56 937	706	3 955	14 257	15 744	15 084	6 532	659
TECNICOS	95 327	3 613	17 129	27 942	20 654	17 695	7 090	1 204
EMPLEADOS	334 603	30 959	83 083	90 144	55 190	51 106	22 260	1 861
VENDEDORES	346 700	40 397	47 196	87 843	70 085	61 365	34 125	5 689
TRABAJADORES ESPECIALIZADOS	1 207 435	114 667	166 121	329 248	267 289	218 395	98 013	13 702
PEONES, APRENDICES, MAESTRANZA, CADETES, ETC	180 680	36 541	24 883	37 460	32 141	30 093	16 368	3 194
PERSONAL DE SERVICIO DOMESTICO	153 631	21 567	19 006	36 079	34 021	27 852	12 191	2 915
OCUPACION NO BIEN ESPECIFICADA	60 736	8 778	10 233	14 260	11 420	9 528	5 068	1 429
NUEVO TRABAJADOR	9 823	5 944	2 356	969	290	156	67	41
RESTO DE BUENOS AIRES								
TOTAL	1 509 406	148 182	195 206	384 166	324 698	271 264	147 422	38 468
PROFESIONALES	38 141	58	1 440	16 200	10 774	5 909	2 706	1 054
DIRIGENTES DE EMPRESA, FUNCIONARIOS PUBLICOS SUP.	8 991	40	550	2 356	2 394	2 135	1 199	317
PERSONAL DOCENTE	53 771	462	6 295	19 941	17 581	7 072	2 057	363
JEFES, SUPERVISORES Y CAPATACES	33 492	370	1 999	8 057	9 106	8 705	4 548	707
TECNICOS	48 667	1 680	7 495	14 375	11 153	9 078	3 852	834
EMPLEADOS	175 958	17 581	36 080	51 567	33 574	26 309	9 634	1 213
VENDEDORES	196 068	21 649	24 079	46 144	40 646	35 692	22 048	5 830
TRABAJADORES ESPECIALIZADOS	644 196	52 729	78 004	162 066	141 766	123 928	68 672	17 031
PEONES, APRENDICES, MAESTRANZA, CADETES, ETC	178 961	29 461	22 203	36 727	33 562	30 833	19 733	6 442
PERSONAL DE SERVICIO DOMESTICO	79 714	15 888	9 931	15 432	14 954	13 398	7 735	2 376
OCUPACION NO BIEN ESPECIFICADA	46 280	5 090	5 810	10 679	9 084	8 147	5 196	2 274
NUEVO TRABAJADOR	5 147	2 974	1 320	622	104	58	42	27

Cuadro A.7 - Grupo de ocupación según edad

GRUPO DE OCUPACION	POBLACION ACTIVA DE 14 AÑOS Y MAS	EDAD						
		14 - 19	20 - 24	25 - 34	35 - 44	45 - 54	55 - 64	65 Y MAS
CATAMARCA								
TOTAL	61 093	5 706	8 480	17 517	12 953	9 717	4 801	1 919
PROFESIONALES	970	1	34	398	261	169	82	25
DIRIGENTES DE EMPRESA, FUNCIONARIOS PUBLICOS SUP.	483	1	68	186	128	65	29	6
PERSONAL DOCENTE	4 030	15	304	1 344	1 315	805	226	21
JEFES, SUPERVISORES Y CAPATACES	1 012	14	77	260	284	239	117	21
TECNICOS	2 061	38	274	725	502	379	113	30
EMPLEADOS	8 830	197	1 093	3 165	2 259	1 577	494	45
VENDEDORES	5 557	440	885	1 575	1 087	904	479	187
TRABAJADORES ESPECIALIZADOS	20 112	1 887	2 549	5 414	3 982	3 252	1 987	1 041
PEONES, APRENDICES, MAESTRANZA, CADETES, ETC	11 404	1 668	1 859	2 874	2 131	1 550	915	407
PERSONAL DE SERVICIO DOMESTICO	3 454	824	667	798	536	400	178	51
OCUPACION NO BIEN ESPECIFICADA	2 370	268	379	647	442	372	178	84
NUEVO TRABAJADOR	810	353	291	131	26	5	3	1
CORDOBA								
TOTAL	866 399	88 495	118 531	230 986	183 855	150 091	76 501	17 940
PROFESIONALES	25 920	32	1 397	11 226	6 799	3 984	1 789	693
DIRIGENTES DE EMPRESA, FUNCIONARIOS PUBLICOS SUP.	4 730	15	263	1 200	1 300	1 213	618	121
PERSONAL DOCENTE	34 118	276	3 393	12 096	10 870	5 981	1 272	230
JEFES, SUPERVISORES Y CAPATACES	17 122	226	1 152	4 356	4 669	4 370	2 091	258
TECNICOS	30 194	1 199	4 608	10 051	6 501	5 183	2 165	487
EMPLEADOS	94 968	6 316	20 613	30 635	17 995	13 708	5 076	645
VENDEDORES	119 091	11 283	15 820	29 862	24 876	22 223	12 116	2 909
TRABAJADORES ESPECIALIZADOS	353 591	34 106	44 798	91 458	77 165	64 183	34 465	7 416
PEONES, APRENDICES, MAESTRANZA, CADETES, ETC	108 227	18 112	14 605	23 825	20 261	17 857	10 488	3 079
PERSONAL DE SERVICIO DOMESTICO	51 482	12 039	7 407	10 106	8 980	7 666	4 107	1 177
OCUPACION NO BIEN ESPECIFICADA	22 694	2 750	3 203	5 581	4 287	3 677	2 287	909
NUEVO TRABAJADOR	4 242	2 141	1 272	390	152	46	25	16

Cuadro A.7 - Grupo de ocupación según edad

GRUPO DE OCUPACION	POBLACION ACTIVA DE 14 AÑOS Y MAS	EDAD						
		14 - 19	20 - 24	25 - 34	35 - 44	45 - 54	55 - 64	65 Y MAS
CORRIENTES								
TOTAL	196 470	24 267	28 250	53 323	39 328	28 993	15 467	6 842
PROFESIONALES	3 338	9	129	1 501	904	455	241	99
DIRIGENTES DE EMPRESA, FUNCIONARIOS PUBLICOS SUP.	980	1	64	295	278	227	85	30
PERSONAL DOCENTE	9 452	40	775	3 174	3 486	1 641	302	34
JEFES, SUPERVISORES Y CAPATACES	4 022	40	276	1 094	1 135	907	469	101
TECNICOS	5 234	212	727	1 825	1 272	876	313	59
EMPLEADOS	22 499	1 097	4 093	7 595	4 741	3 501	1 294	178
VENDEDORES	18 121	1 754	2 557	4 987	3 634	2 856	1 681	652
TRABAJADORES ESPECIALIZADOS	69 992	7 571	9 792	18 587	13 613	10 621	6 473	3 335
PEONES, APRENDICES, MAESTRANZA, CADETES, ETC	36 274	6 538	5 334	8 641	6 376	4 964	3 021	1 400
PERSONAL DE SERVICIO DOMESTICO	14 858	4 945	2 624	2 824	1 923	1 390	767	385
OCUPACION NO BIEN ESPECIFICADA	10 517	1 503	1 552	2 628	1 924	1 536	808	566
NUEVO TRABAJADOR	1 133	557	327	172	42	19	13	3
CHACO								
TOTAL	220 516	31 467	34 756	58 815	42 746	31 271	15 545	5 916
PROFESIONALES	3 211	1	71	1 625	784	459	216	55
DIRIGENTES DE EMPRESA, FUNCIONARIOS PUBLICOS SUP.	942	7	97	271	263	215	63	26
PERSONAL DOCENTE	8 518	73	1 010	3 332	2 923	924	234	22
JEFES, SUPERVISORES Y CAPATACES	3 049	37	219	723	888	791	323	68
TECNICOS	5 014	201	844	1 581	1 202	876	271	39
EMPLEADOS	20 039	1 183	4 334	6 764	4 131	2 834	695	98
VENDEDORES	21 704	2 635	3 445	5 471	4 384	3 210	1 920	639
TRABAJADORES ESPECIALIZADOS	82 852	9 231	12 092	22 172	16 465	12 971	6 990	2 931
PEONES, APRENDICES, MAESTRANZA, CADETES, ETC	50 934	10 100	8 277	12 251	8 478	6 678	3 619	1 531
PERSONAL DE SERVICIO DOMESTICO	14 857	5 738	2 727	2 570	1 745	1 247	647	183
OCUPACION NO BIEN ESPECIFICADA	8 112	1 510	1 347	1 920	1 426	1 039	558	312
NUEVO TRABAJADOR	1 284	751	293	135	57	27	9	12

Cuadro A.7 - Grupo de ocupación según edad

GRUPO DE OCUPACION	POBLACION ACTIVA DE 14 AÑOS Y MAS	EDAD						
		14 - 19	20 - 24	25 - 34	35 - 44	45 - 54	55 - 64	65 Y MAS
CHUBUT								
TOTAL	**101 611**	**12 616**	**14 769**	**28 800**	**21 778**	**14 519**	**6 748**	**2 381**
PROFESIONALES	2 020	8	61	1 006	589	230	97	29
DIRIGENTES DE EMPRESA, FUNCIONARIOS PUBLICOS SUP.	830	1	44	257	246	175	83	24
PERSONAL DOCENTE	3 496	80	432	1 483	999	395	94	13
JEFES, SUPERVISORES Y CAPATACES	3 578	38	336	1 054	1 017	795	289	49
TECNICOS	3 660	145	598	1 330	855	518	184	30
EMPLEADOS	12 708	1 236	2 864	4 328	2 421	1 344	458	57
VENDEDORES	10 287	1 400	1 377	2 627	2 155	1 571	873	284
TRABAJADORES ESPECIALIZADOS	42 570	4 843	5 734	11 821	9 520	6 509	2 985	1 158
PEONES, APRENDICES, MAESTRANZA, CADETES, ETC	14 025	2 656	1 956	3 103	2 540	2 009	1 200	561
PERSONAL DE SERVICIO DOMESTICO	5 821	1 687	898	1 138	1 011	677	313	97
OCUPACION NO BIEN ESPECIFICADA	2 313	349	388	627	409	291	170	79
NUEVO TRABAJADOR	303	173	81	26	16	5	2	
ENTRE RIOS								
TOTAL	**294 181**	**33 059**	**40 349**	**78 721**	**62 137**	**47 615**	**24 485**	**7 815**
PROFESIONALES	5 373	2	127	2 215	1 426	892	467	244
DIRIGENTES DE EMPRESA, FUNCIONARIOS PUBLICOS SUP.	1 965	6	204	497	523	458	216	61
PERSONAL DOCENTE	13 231	68	1 265	4 602	4 202	2 335	513	46
JEFES, SUPERVISORES Y CAPATACES	5 949	294	426	1 482	1 575	1 442	658	72
TECNICOS	6 822	238	927	2 229	1 624	1 321	377	106
EMPLEADOS	50 038	3 867	9 341	15 673	9 965	8 091	2 782	319
VENDEDORES	30 713	2 169	3 335	7 951	7 150	5 682	3 348	1 078
TRABAJADORES ESPECIALIZADOS	101 626	9 029	12 457	26 349	22 320	17 491	10 355	3 625
PEONES, APRENDICES, MAESTRANZA, CADETES, ETC	45 722	8 561	6 542	10 875	8 552	6 188	3 613	1 391
PERSONAL DE SERVICIO DOMESTICO	20 154	6 368	3 513	3 729	2 746	2 163	1 152	483
OCUPACION NO BIEN ESPECIFICADA	10 698	1 504	1 622	2 684	1 994	1 517	992	385
NUEVO TRABAJADOR	1 890	953	590	235	60	35	12	5

Cuadro A.7 - Grupo de ocupación según edad

GRUPO DE OCUPACION	POBLACION ACTIVA DE 14 AÑOS Y MAS	EDAD						
		14 - 19	20 - 24	25 - 34	35 - 44	45 - 54	55 - 64	65 Y MAS
FORMOSA								
TOTAL	89 718	11 175	13 518	24 576	17 922	12 551	6 878	3 098
PROFESIONALES	1 043	2	27	459	305	159	67	24
DIRIGENTES DE EMPRESA, FUNCIONARIOS PUBLICOS SUP.	489		66	144	136	103	31	9
PERSONAL DOCENTE	3 743	22	529	1 611	1 108	385	70	18
JEFES, SUPERVISORES Y CAPATACES	1 538	17	120	455	477	310	132	27
TECNICOS	2 073	68	319	781	521	261	95	28
EMPLEADOS	10 238	512	1 601	3 849	2 339	1 253	419	65
VENDEDORES	7 458	761	1 025	1 927	1 477	1 236	745	287
TRABAJADORES ESPECIALIZADOS	36 537	3 777	5 199	9 352	7 162	5 653	3 603	1 791
PEONES, APRENDICES, MAESTRANZA, CADETES, ETC	16 719	2 980	2 555	4 005	3 097	2 243	1 235	604
PERSONAL DE SERVICIO DOMESTICO	5 646	2 075	1 178	1 082	618	439	179	75
OCUPACION NO BIEN ESPECIFICADA	3 677	645	556	847	664	497	298	170
NUEVO TRABAJADOR	557	316	143	64	18	12	4	
JUJUY								
TOTAL	125 157	10 811	17 464	37 236	28 307	19 721	8 691	2 927
PROFESIONALES	2 022		79	893	608	257	122	63
DIRIGENTES DE EMPRESA, FUNCIONARIOS PUBLICOS SUP.	653	1	68	193	202	118	59	12
PERSONAL DOCENTE	5 432	60	613	2 175	1 635	565	157	27
JEFES, SUPERVISORES Y CAPATACES	3 139	29	170	821	1 013	740	317	49
TECNICOS	4 263	87	556	1 658	1 151	613	160	38
EMPLEADOS	12 278	395	2 072	4 501	2 811	1 927	528	44
VENDEDORES	12 375	1 029	1 803	3 486	2 504	2 072	1 063	418
TRABAJADORES ESPECIALIZADOS	45 102	2 692	6 039	13 918	10 390	7 445	3 306	1 312
PEONES, APRENDICES, MAESTRANZA, CADETES, ETC	29 685	3 922	4 156	7 260	6 230	4 883	2 475	759
PERSONAL DE SERVICIO DOMESTICO	6 780	1 924	1 276	1 520	1 004	676	282	98
OCUPACION NO BIEN ESPECIFICADA	2 737	326	418	709	543	421	213	107
NUEVO TRABAJADOR	691	346	214	102	16	4	9	

Cuadro A.7 - Grupo de ocupación según edad

GRUPO DE OCUPACION	POBLACION ACTIVA DE 14 AÑOS Y MAS	EDAD						
		14 - 19	20 - 24	25 - 34	35 - 44	45 - 54	55 - 64	65 Y MAS
LA PAMPA								
TOTAL	80 600	8 800	10 233	20 940	17 730	13 221	7 417	2 259
PROFESIONALES	1 445	1	45	710	408	185	68	28
DIRIGENTES DE EMPRESA, FUNCIONARIOS PUBLICOS SUP.	677	2	37	166	189	184	77	22
PERSONAL DOCENTE	3 100	23	318	1 196	1 031	416	103	13
JEFES, SUPERVISORES Y CAPATACES	1 761	26	127	428	465	469	223	23
TECNICOS	2 067	110	296	661	517	322	139	22
EMPLEADOS	10 760	965	1 991	3 200	2 265	1 661	593	85
VENDEDORES	9 430	1 093	1 146	2 317	2 071	1 601	941	261
TRABAJADORES ESPECIALIZADOS	29 949	2 010	3 227	7 639	7 001	5 480	3 439	1 153
PEONES, APRENDICES, MAESTRANZA, CADETES, ETC	14 373	2 583	1 991	3 199	2 669	2 098	1 346	487
PERSONAL DE SERVICIO DOMESTICO	4 733	1 574	692	927	710	482	269	79
OCUPACION NO BIEN ESPECIFICADA	2 073	265	313	474	400	320	216	85
NUEVO TRABAJADOR	232	148	50	23	4	3	3	1
LA RIOJA								
TOTAL	49 809	4 946	6 642	14 167	10 660	8 094	3 734	1 566
PROFESIONALES	901		23	355	256	181	65	21
DIRIGENTES DE EMPRESA, FUNCIONARIOS PUBLICOS SUP.	381	3	18	125	110	79	34	12
PERSONAL DOCENTE	2 748	20	242	912	982	486	96	10
JEFES, SUPERVISORES Y CAPATACES	1 017	9	45	275	269	282	116	21
TECNICOS	1 581	40	167	521	437	303	98	15
EMPLEADOS	8 707	632	1 262	2 742	1 997	1 545	476	53
VENDEDORES	4 723	403	693	1 358	976	729	400	164
TRABAJADORES ESPECIALIZADOS	13 936	986	1 657	4 069	2 909	2 294	1 294	727
PEONES, APPENDICES, MAESTRANZA, CADETES, ETC	10 027	1 465	1 411	2 484	1 885	1 562	830	390
PERSONAL DE SERVICIO DOMESTICO	3 014	807	597	690	424	314	143	39
OCUPACION NO BIEN ESPECIFICADA	2 175	309	326	549	394	307	178	112
NUEVO TRABAJADOR	599	272	201	87	21	12	4	2

Cuadro A.7 - Grupo de ocupación según edad

GRUPO DE OCUPACION	POBLACION ACTIVA DE 14 AÑOS Y MAS	EDAD						
		14 - 19	20 - 24	25 - 34	35 - 44	45 - 54	55 - 64	65 Y MAS
MENDOZA								
TOTAL	419 102	46 572	58 868	114 440	86 368	69 064	35 567	8 223
PROFESIONALES	9 624	2	286	3 991	2 835	1 498	715	297
DIRIGENTES DE EMPRESA, FUNCIONARIOS PUBLICOS SUP.	2 821	16	161	770	765	690	331	88
PERSONAL DOCENTE	15 460	100	1 902	6 049	4 863	1 889	590	87
JEFES, SUPERVISORES Y CAPATACES	9 734	143	626	2 347	2 807	2 534	1 143	134
TECNICOS	14 262	339	2 221	4 956	2 963	2 546	1 014	223
EMPLEADOS	49 065	4 488	10 161	15 349	8 973	7 006	2 845	243
VENDEDORES	32 187	5 765	7 904	13 844	10 104	8 404	4 825	1 341
TRABAJADORES ESPECIALIZADOS	177 016	17 086	22 435	47 073	37 830	31 925	16 861	3 806
PEONES, APRENDICES, MAESTRANZA, CADETES, ETC	61 020	12 557	8 573	14 090	10 511	8 692	5 211	1 386
PERSONAL DE SERVICIO DOMESTICO	18 956	4 235	2 971	3 907	3 356	2 739	1 402	346
OCUPACION NO BIEN ESPECIFICADA	7 195	1 028	1 090	1 789	1 307	1 102	611	268
NUEVO TRABAJADOR	1 742	613	538	275	54	39	19	4
MISIONES								
TOTAL	195 607	27 530	29 659	51 455	38 944	27 721	14 254	6 044
PROFESIONALES	2 515	2	49	1 156	652	427	145	84
DIRIGENTES DE EMPRESA, FUNCIONARIOS PUBLICOS SUP.	921	5	48	276	251	201	108	32
PERSONAL DOCENTE	7 050	32	837	3 068	2 138	772	189	14
JEFES, SUPERVISORES Y CAPATACES	2 844	49	253	760	835	596	289	62
TECNICOS	3 644	137	699	1 264	857	480	163	44
EMPLEADOS	19 961	1 419	4 146	6 609	4 199	2 679	827	82
VENDEDORES	14 416	1 350	1 972	3 705	2 995	2 550	1 346	498
TRABAJADORES ESPECIALIZADOS	83 557	11 009	11 621	21 132	16 629	12 487	7 183	3 496
PEONES, APRENDICES, MAESTRANZA, CADETES, ETC	37 631	7 180	5 938	8 757	6 812	5 185	2 805	1 154
PERSONAL DE SERVICIO DOMESTICO	10 757	4 004	2 070	1 866	1 325	800	483	209
OCUPACION NO BIEN ESPECIFICADA	11 300	1 890	1 822	2 780	2 205	1 524	711	368
NUEVO TRABAJADOR	611	453	204	82	46	20	5	1

Cuadro A.7 - Grupo de ocupación según edad

GRUPO DE OCUPACION	POBLACION ACTIVA DE 14 AÑOS Y MAS	EDAD						
		14 - 19	20 - 24	25 - 34	35 - 44	45 - 54	55 - 64	65 Y MAS
NEUQUEN								
TOTAL	87 513	12 168	13 433	26 683	17 987	10 572	4 809	1 861
PROFESIONALES	1 726	3	56	895	513	176	62	21
DIRIGENTES DE EMPRESA, FUNCIONARIOS PUBLICOS SUP.	857	3	87	348	210	133	65	11
PERSONAL DOCENTE	3 291	27	391	1 321	960	291	80	21
JEFES, SUPERVISORES Y CAPATACES	3 872	57	431	1 328	1 152	623	231	50
TECNICOS	2 917	94	503	1 155	670	351	123	21
EMPLEADOS	10 437	824	2 411	3 770	1 964	1 096	323	49
VENDEDORES	8 953	1 342	1 336	2 556	1 767	1 176	614	162
TRABAJADORES ESPECIALIZADOS	34 491	5 086	4 749	10 019	7 069	4 355	2 150	1 063
PEONES, APRENDICES, MAESTRANZA, CADETES, ETC	12 541	2 405	1 975	3 114	2 407	1 532	784	329
PERSONAL DE SERVICIO DOMESTICO	5 542	1 730	1 001	1 195	823	520	212	61
OCUPACION NO BIEN ESPECIFICADA	2 565	396	421	752	448	312	163	73
NUEVO TRABAJADOR	321	201	72	30	9	7	2	
RIO NEGRO								
TOTAL	143 343	16 420	19 921	41 403	30 631	20 691	10 388	3 889
PROFESIONALES	2 688	3	77	1 387	898	349	127	47
DIRIGENTES DE EMPRESA, FUNCIONARIOS PUBLICOS SUP.	1 016	9	60	351	285	189	103	19
PERSONAL DOCENTE	5 101	71	617	2 291	1 560	418	110	34
JEFES, SUPERVISORES Y CAPATACES	4 099	48	266	1 190	1 272	883	370	70
TECNICOS	4 416	171	697	1 694	925	617	236	76
EMPLEADOS	15 772	1 349	3 458	5 482	3 023	1 715	626	119
VENDEDORES	15 418	2 080	2 199	4 037	3 134	2 377	1 220	371
TRABAJADORES ESPECIALIZADOS	52 849	4 329	6 722	15 207	11 689	8 512	4 564	1 826
PEONES, APRENDICES, MAESTRANZA, CADETES, ETC	27 337	4 768	3 594	6 468	5 316	3 921	2 242	1 028
PERSONAL DE SERVICIO DOMESTICO	9 164	2 638	1 399	2 016	1 566	1 012	412	121
OCUPACION NO BIEN ESPECIFICADA	4 798	681	699	1 229	951	686	374	178
NUEVO TRABAJADOR	485	273	133	51	12	12	4	

Cuadro A.7 - Grupo de ocupación según edad

GRUPO DE OCUPACION	POBLACION ACTIVA DE 14 AÑOS Y MAS	EDAD						
		14 - 19	20 - 24	25 - 34	35 - 44	45 - 54	55 - 64	65 Y MAS
SALTA								
TOTAL	204 699	22 220	29 685	59 028	44 386	30 758	13 801	4 821
PROFESIONALES	3 725	1	71	1 644	1 160	534	248	67
DIRIGENTES DE EMPRESA, FUNCIONARIOS PUBLICOS SUP.	1 409	16	101	465	400	230	147	50
PERSONAL DOCENTE	8 830	44	904	3 509	3 044	1 060	234	35
JEFES, SUPERVISORES Y CAPATACES	4 232	55	228	1 163	1 247	1 048	427	64
TECNICOS	6 220	202	867	2 132	1 631	1 048	256	84
EMPLEADOS	22 796	1 092	4 269	7 998	5 242	3 199	874	122
VENDEDORES	21 593	1 926	3 321	5 923	4 643	3 378	1 781	621
TRABAJADORES ESPECIALIZADOS	69 208	5 505	8 921	20 274	15 472	11 489	5 410	2 137
PEONES, APRENDICES, MAESTRANZA, CADETES, ETC	45 964	7 732	7 120	11 345	8 502	6 608	3 410	1 247
PERSONAL DE SERVICIO DOMESTICO	14 235	4 061	2 707	3 130	2 026	1 486	625	200
OCUPACION NO BIEN ESPECIFICADA	5 030	789	725	1 292	986	662	384	192
NUEVO TRABAJADOR	1 457	797	451	153	33	16	5	2
SAN JUAN								
TOTAL	148 071	15 467	21 044	41 990	31 260	23 586	11 547	3 177
PROFESIONALES	2 784	6	92	1 131	746	529	226	54
DIRIGENTES DE EMPRESA, FUNCIONARIOS PUBLICOS SUP.	851		84	252	248	154	98	15
PERSONAL DOCENTE	7 195	30	751	2 626	2 294	1 209	223	62
JEFES, SUPERVISORES Y CAPATACES	2 902	20	199	683	907	717	319	57
TECNICOS	4 471	123	639	1 535	1 074	779	278	43
EMPLEADOS	16 443	765	2 859	5 346	3 663	2 783	950	77
VENDEDORES	17 430	1 614	2 642	5 017	3 591	2 550	1 548	468
TRABAJADORES ESPECIALIZADOS	50 728	4 103	6 288	14 566	10 892	8 892	4 593	1 394
PEONES, APRENDICES, MAESTRANZA, CADETES, ETC	32 968	5 755	5 053	7 999	6 020	4 679	2 612	850
PERSONAL DE SERVICIO DOMESTICO	7 108	1 985	1 396	1 600	1 056	720	289	62
OCUPACION NO BIEN ESPECIFICADA	4 109	564	658	1 106	727	566	393	95
NUEVO TRABAJADOR	1 082	502	383	129	42	8	18	

Población de 14 años y más económicamente activa

Cuadro A.7 - Grupo de ocupación según edad

GRUPO DE OCUPACION	POBLACION ACTIVA DE 14 AÑOS Y MAS	EDAD						
		14 - 19	20 - 24	25 - 34	35 - 44	45 - 54	55 - 64	65 Y MAS
SAN LUIS								
TOTAL	73 466	7 253	9 443	19 900	16 156	12 524	6 104	2 086
PROFESIONALES	1 538	7	35	668	450	222	107	49
DIRIGENTES DE EMPRESA, FUNCIONARIOS PUBLICOS SUP.	494	2	34	150	134	106	53	15
PERSONAL DOCENTE	3 924	35	314	1 280	1 252	732	272	39
JEFES, SUPERVISORES Y CAPATACES	1 798	30	102	450	564	437	180	35
TECNICOS	2 157	61	278	692	527	415	145	39
EMPLEADOS	10 012	820	1 472	3 180	2 269	1 634	539	98
VENDEDORES	7 292	687	987	1 832	1 475	1 303	743	265
TRABAJADORES ESPECIALIZADOS	27 715	2 179	3 445	7 505	6 055	5 026	2 608	897
PEONES, APRENDICES, MAESTRANZA, CADETES, ETC	12 196	1 844	1 705	2 759	2 436	1 891	1 087	474
PERSONAL DE SERVICIO DOMESTICO	4 149	1 192	704	860	625	459	215	94
OCUPACION NO BIEN ESPECIFICADA	1 787	223	237	461	347	289	151	79
NUEVO TRABAJADOR	404	173	130	63	22	10	4	2
SANTA CRUZ								
TOTAL	49 192	4 039	7 450	15 214	11 230	7 204	2 922	1 133
PROFESIONALES	814		26	441	193	102	41	11
DIRIGENTES DE EMPRESA, FUNCIONARIOS PUBLICOS SUP.	653	3	60	205	173	124	66	22
PERSONAL DOCENTE	1 547	12	174	797	427	98	29	10
JEFES, SUPERVISORES Y CAPATACES	2 896	33	254	892	873	570	210	64
TECNICOS	1 762	56	373	642	389	211	73	18
EMPLEADOS	6 812	647	1 648	2 379	1 311	632	170	25
VENDEDORES	3 793	526	579	1 020	714	598	252	104
TRABAJADORES ESPECIALIZADOS	20 282	1 109	2 761	6 358	4 995	3 290	1 275	494
PEONES, APRENDICES, MAESTRANZA, CADETES, ETC	7 405	995	1 050	1 689	1 557	1 151	652	311
PERSONAL DE SERVICIO DOMESTICO	1 970	480	279	454	374	254	87	42
OCUPACION NO BIEN ESPECIFICADA	1 072	86	184	313	221	170	66	32
NUEVO TRABAJADOR	186	92	62	24	3	4	1	

Cuadro A.7 - Grupo de ocupación según edad

GRUPO DE OCUPACION	POBLACION ACTIVA DE 14 AÑOS Y MAS	EDAD						
		14 - 19	20 - 24	25 - 34	35 - 44	45 - 54	55 - 64	65 Y MAS
SANTA FE								
TOTAL	873 554	84 349	120 122	228 686	186 595	156 772	80 965	16 065
PROFESIONALES	22 464	11	913	9 499	5 958	3 268	1 958	857
DIRIGENTES DE EMPRESA, FUNCIONARIOS PUBLICOS SUP.	4 873	14	257	1 211	1 261	1 267	689	174
PERSONAL DOCENTE	31 494	297	4 187	11 776	9 319	4 678	1 048	189
JEFES, SUPERVISORES Y CAPATACES	15 990	128	845	3 823	4 472	4 379	2 085	258
TECNICOS	24 539	801	4 067	7 512	5 490	4 423	1 912	334
EMPLEADOS	123 415	9 915	25 153	36 001	22 901	20 603	8 119	723
VENDEDORES	120 681	9 710	14 864	29 920	26 736	23 100	13 554	2 777
TRABAJADORES ESPECIALIZADOS	343 744	28 972	43 331	88 631	75 896	65 578	34 841	6 495
PEONES, APRENDICES, MAESTRANZA, CADETES, ETC	104 587	17 258	14 449	23 123	20 093	17 230	10 099	2 335
PERSONAL DE SERVICIO DOMESTICO	47 731	11 349	6 734	9 354	8 507	6 925	3 956	906
OCUPACION NO BIEN ESPECIFICADA	29 944	3 716	4 155	7 301	5 861	5 232	2 664	1 015
NUEVO TRABAJADOR	4 092	2 178	1 147	535	101	89	40	2
SANTIAGO DEL ESTERO								
TOTAL	163 574	19 308	22 347	43 380	33 530	25 695	13 602	5 712
PROFESIONALES	2 004	2	47	718	561	388	224	64
DIRIGENTES DE EMPRESA, FUNCIONARIOS PUBLICOS SUP.	847		40	241	302	177	68	19
PERSONAL DOCENTE	8 924	115	859	2 997	2 999	1 528	367	29
JEFES, SUPERVISORES Y CAPATACES	2 224	23	77	579	640	579	290	36
TECNICOS	4 587	192	754	1 418	1 035	799	314	75
EMPLEADOS	16 791	586	2 402	5 524	3 947	3 152	1 047	133
VENDEDORES	16 793	1 420	2 122	4 319	3 325	3 042	1 941	624
TRABAJADORES ESPECIALIZADOS	54 782	4 889	6 877	14 749	11 317	9 037	5 166	2 747
PEONES, APRENDICES, MAESTRANZA, CADETES, ETC	37 324	6 561	5 709	8 939	6 786	4 969	3 060	1 300
PERSONAL DE SERVICIO DOMESTICO	10 411	3 638	1 899	2 078	1 244	937	404	211
OCUPACION NO BIEN ESPECIFICADA	7 426	1 181	1 042	1 625	1 325	1 073	712	468
NUEVO TRABAJADOR	1 461	701	489	193	49	14	9	6

Cuadro A.7 - Grupo de ocupación según edad

GRUPO DE OCUPACION	POBLACION ACTIVA DE 14 AÑOS Y MAS	EDAD						
		14 - 19	20 - 24	25 - 34	35 - 44	45 - 54	55 - 64	65 Y MAS
TUCUMAN								
TOTAL	305 944	31 887	46 793	89 674	60 893	48 200	22 591	5 906
PROFESIONALES	6 390	13	277	2 541	1 839	1 041	551	128
DIRIGENTES DE EMPRESA, FUNCIONARIOS PUBLICOS SUP.	1 590	7	107	460	342	413	203	58
PERSONAL DOCENTE	13 644	44	1 210	4 616	4 699	2 447	532	96
JEFES, SUPERVISORES Y CAPATACES	5 556	33	355	1 479	1 451	1 568	605	65
TECNICOS	8 382	245	1 227	2 814	1 941	1 424	591	140
EMPLEADOS	37 208	2 178	6 376	12 279	7 545	6 502	2 119	209
VENDEDORES	34 152	2 890	5 177	9 483	6 730	5 704	3 259	909
TRABAJADORES ESPECIALIZADOS	104 774	7 802	15 573	33 031	21 518	16 517	7 940	2 393
PEONES, APRENDICES, MAESTRANZA, CADETES, ETC	63 057	10 866	9 996	15 867	10 610	9 172	5 241	1 305
PERSONAL DE SERVICIO DOMESTICO	17 472	5 031	3 566	3 776	2 330	1 745	770	254
OCUPACION NO BIEN ESPECIFICADA	10 791	1 419	1 818	2 997	1 812	1 622	776	347
NUEVO TRABAJADOR	2 928	1 359	1 111	331	76	45	4	2
TIERRA DEL FUEGO								
TOTAL	13 892	1 294	2 597	4 820	2 808	1 532	655	186
PROFESIONALES	263		14	140	70	23	11	5
DIRIGENTES DE EMPRESA, FUNCIONARIOS PUBLICOS SUP.	135		10	48	32	26	17	2
PERSONAL DOCENTE	300	2	23	152	85	31	6	1
JEFES, SUPERVISORES Y CAPATACES	412	4	33	131	109	89	36	10
TECNICOS	557	12	101	235	119	66	24	
EMPLEADOS	3 569	607	928	1 169	552	234	70	9
VENDEDORES	1 073	159	178	305	234	117	60	20
TRABAJADORES ESPECIALIZADOS	5 422	240	905	2 049	1 192	660	296	80
PEONES, APRENDICES, MAESTRANZA, CADETES, ETC	1 466	180	285	387	274	192	104	44
PERSONAL DE SERVICIO DOMESTICO	311	49	41	94	66	38	14	9
OCUPACION NO BIEN ESPECIFICADA	335	25	66	99	69	53	17	6
NUEVO TRABAJADOR	49	16	13	11	6	3		

Población de 14 años y más económicamente activa

Cuadro A.8 - Nivel de enseñanza alcanzado según edad

NIVEL DE ENSEÑANZA ALCANZADO	POBLACION ACTIVA DE 14 AÑOS Y MAS	EDAD						
		14 - 19	20 - 24	25 - 34	35 - 44	45 - 54	55 - 64	65 Y MAS
CAPITAL FEDERAL								
TOTAL	1 195 021	63 361	158 471	305 914	244 064	238 608	148 820	35 783
NUNCA ASISTIO Y PRIMARIO INCOMPL	112 369	7 250	9 022	18 726	19 977	26 944	22 931	7 519
PRIMARIO COMPL. Y SECUND. INCOMPL.	564 547	43 067	69 326	119 774	107 410	127 635	81 622	15 713
SECUND. COMPL. Y SUPERIOR O UNIV. INCOMPLETO	365 711	13 044	72 430	112 196	75 744	56 810	28 831	6 656
SUPERIOR O UNIVERSITARIO COMPL.	152 394		7 693	55 218	40 933	27 219	15 436	5 695
BUENOS AIRES								
TOTAL	4 075 266	413 325	582 457	1 067 284	864 389	720 064	356 859	70 888
NUNCA ASISTIO Y PRIMARIO INCOMPL	1 087 951	71 255	75 023	215 379	255 756	267 989	163 082	39 467
PRIMARIO COMPL. Y SECUND. INCOMPL.	2 195 5 5	306 938	339 919	570 962	444 793	354 595	154 586	23 712
SECUND. COMPL. Y SUPERIOR O UNIV. INCOMPLETO	626 372	35 132	153 423	211 341	12 115	73 16	28 583	4 618
SUPERIOR O UNIVERSITARIO COMPL.	165 438		14 092	69 602	43 725	24 320	10 608	3 091
19 PARTIDOS G.B.A.								
TOTAL	2 565 860	265 143	387 251	683 118	539 691	448 800	209 437	32 420
NUNCA ASISTIO Y PRIMARIO INCOMPL	652 221	45 203	49 504	140 316	161 158	156 504	83 890	15 646
PRIMARIO COMPL. Y SECUND. INCOMPL.	1 426 259	196 986	227 074	373 519	283 751	231 659	100 751	12 319
SECUND. COMPL. Y SUPERIOR O UNIV. INCOMPLETO	396 060	22 954	102 993	132 096	70 210	46 411	18 569	2 827
SUPERIOR O UNIVERSITARIO COMPL.	91 320		7 680	37 187	24 572	14 026	6 227	1 628

Cuadro A.8 - Nivel de enseñanza alcanzado según edad

NIVEL DE ENSEÑANZA ALCANZADO	POBLACION ACTIVA DE 14 AÑOS Y MAS	EDAD						
		14 - 19	20 - 24	25 - 34	35 - 44	45 - 54	55 - 64	65 Y MAS
RESTO DE BUENOS AIRES								
TOTAL	1 509 406	148 182	195 206	384 166	324 698	271 264	147 422	38 468
NUNCA ASISTIO Y PRIMARIO INCOMPL	435 730	26 052	25 519	75 063	94 598	111 485	79 192	23 821
PRIMARIO COMPL. Y SECUND. INCOMPL.	769 246	109 952	112 845	197 443	161 042	122 736	53 835	11 393
SECUND. COMPL. Y SUPERIOR O UNIV. INCOMPLETO	230 312	12 178	50 430	79 245	49 905	26 749	10 014	1 791
SUPERIOR O UNIVERSITARIO COMPL.	74 118		6 412	32 415	19 153	10 294	4 381	1 463
CATAMARCA								
TOTAL	61 093	5 706	8 480	17 517	12 953	9 717	4 801	1 919
NUNCA ASISTIO Y PRIMARIO INCOMPL	21 039	1 884	1 818	4 222	4 367	4 418	2 889	1 441
PRIMARIO COMPL. Y SECUND. INCOMPL.	27 064	3 536	4 634	8 290	5 469	3 468	1 294	373
SECUND. COMPL. Y SUPERIOR O UNIV. INCOMPLETO	10 112	286	1 746	3 684	2 461	1 432	441	62
SUPERIOR O UNIVERSITARIO COMPL.	2 878		282	1 321	656	399	177	43
CORDOBA								
TOTAL	866 399	88 495	118 531	230 986	183 855	150 091	76 501	17 940
NUNCA ASISTIO Y PRIMARIO INCOMPL	276 169	22 787	18 917	49 343	57 353	69 223	46 188	12 358
PRIMARIO COMPL. Y SECUND. INCOMPL.	396 748	57 991	63 110	108 921	84 449	56 260	22 181	3 836
SECUND. COMPL. Y SUPERIOR O UNIV. INCOMPLETO	142 062	7 717	31 913	50 116	29 142	17 215	5 194	765
SUPERIOR O UNIVERSITARIO COMPL.	51 420		4 591	22 606	12 911	7 393	2 938	981

Población de 14 años y más económicamente activa

Cuadro A.8 - Nivel de enseñanza alcanzado según edad

NIVEL DE ENSEÑANZA ALCANZADO	POBLACION ACTIVA DE 14 AÑOS Y MAS	EDAD						
		14 - 19	20 - 24	25 - 34	35 - 44	45 - 54	55 - 64	65 Y MAS
CORRIENTES								
TOTAL	196 470	24 267	28 250	53 323	39 328	28 993	15 467	6 842
NUNCA ASISTIO Y PRIMARIO INCOMPL	91 954	12 693	9 684	19 458	17 496	16 012	10 940	5 671
PRIMARIO COMPL. Y SECUND. INCOMPL.	69 071	10 784	12 937	20 206	12 955	8 265	3 072	852
SECUND. COMPL. Y SUPERIOR O UNIV. INCOMPLETO	27 997	790	4 891	10 155	7 193	3 735	1 033	200
SUPERIOR O UNIVERSITARIO COMPL.	7 448		738	3 504	1 684	981	422	119
CHACO								
TOTAL	220 516	31 467	34 756	58 815	42 746	31 271	15 545	5 916
NUNCA ASISTIO Y PRIMARIO INCOMPL	112 914	16 880	13 314	24 714	21 548	19 819	11 728	4 911
PRIMARIO COMPL. Y SECUND. INCOMPL.	77 463	13 569	15 635	22 019	14 127	8 455	2 833	825
SECUND. COMPL. Y SUPERIOR O UNIV. INCOMPLETO	23 324	1 018	5 054	8 716	5 562	2 239	638	97
SUPERIOR O UNIVERSITARIO COMPL.	6 815		753	3 366	1 509	758	346	83
CHUBUT								
TOTAL	101 611	12 616	14 769	28 800	21 778	14 519	6 748	2 381
NUNCA ASISTIO Y PRIMARIO INCOMPL	35 842	4 447	3 325	7 747	8 060	6 692	3 871	1 700
PRIMARIO COMPL. Y SECUND. INCOMPL.	47 751	7 322	8 171	13 803	9 637	6 000	2 273	545
SECUND. COMPL. Y SUPERIOR O UNIV. INCOMPLETO	13 879	847	2 982	5 132	3 009	1 378	437	94
SUPERIOR O UNIVERSITARIO COMPL.	4 139		291	2 118	1 072	449	167	42

Cuadro A.8 - Nivel de enseñanza alcanzado según edad

NIVEL DE ENSEÑANZA ALCANZADO	POBLACION ACTIVA DE 14 AÑOS Y MAS	EDAD						
		14 - 19	20 - 24	25 - 34	35 - 44	45 - 54	55 - 64	65 Y MAS
ENTRE RIOS								
TOTAL	294 181	33 059	40 349	78 721	62 137	47 615	24 485	7 815
NUNCA ASISTIO Y PRIMARIO INCOMPL	120 130	11 138	9 553	24 745	26 984	25 176	16 587	5 947
PRIMARIO COMPL. Y SECUND. INCOMPL.	117 742	19 976	20 786	33 235	22 228	14 709	5 529	1 279
SECUND. COMPL. Y SUPERIOR O UNIV. INCOMPLETO	43 543	1 945	8 509	15 217	9 940	6 031	1 658	243
SUPERIOR O UNIVERSITARIO COMPL.	12 766		1 501	5 524	2 985	1 699	711	346
FORMOSA								
TOTAL	89 718	11 175	13 518	24 576	17 922	12 551	6 878	3 098
NUNCA ASISTIO Y PRIMARIO INCOMPL	41 622	4 965	4 176	8 450	8 600	7 714	5 147	2 570
PRIMARIO COMPL. Y SECUND. INCOMPL.	35 984	5 917	7 130	11 029	6 529	3 589	1 377	413
SECUND. COMPL. Y SUPERIOR O UNIV. INCOMPLETO	9 293	293	1 831	3 681	2 180	975	258	75
SUPERIOR O UNIVERSITARIO COMPL.	2 819		381	1 416	613	273	96	40
JUJUY								
TOTAL	125 157	10 811	17 464	37 236	28 307	19 721	8 691	2 927
NUNCA ASISTIO Y PRIMARIO INCOMPL	54 443	4 620	4 795	11 897	12 690	11 722	6 289	2 430
PRIMARIO COMPL. Y SECUND. INCOMPL.	52 028	5 798	9 688	17 451	10 889	6 076	1 776	350
SECUND. COMPL. Y SUPERIOR O UNIV. INCOMPLETO	14 771	393	2 668	6 089	3 667	1 450	444	60
SUPERIOR O UNIVERSITARIO COMPL.	3 915		313	1 799	1 061	473	182	87

Cuadro A.8 - Nivel de enseñanza alcanzado según edad

NIVEL DE ENSEÑANZA ALCANZADO	POBLACION ACTIVA DE 14 AÑOS Y MAS	EDAD						
		14 - 19	20 - 24	25 - 34	35 - 44	45 - 54	55 - 64	65 Y MAS
LA PAMPA								
TOTAL	**80 600**	**8 800**	**10 233**	**20 940**	**17 730**	**13 221**	**7 417**	**2 259**
NUNCA ASISTIO Y PRIMARIO INCOMPL	27 844	2 611	2 097	5 267	5 557	5 966	4 666	1 680
PRIMARIO COMPL. Y SECUND. INCOMPL.	39 588	5 613	5 554	10 615	9 091	5 918	2 333	464
SECUND. COMPL. Y SUPERIOR O UNIV. INCOMPLETO	9 978	576	2 258	3 422	2 333	1 027	294	68
SUPERIOR O UNIVERSITARIO COMPL.	3 190		324	1 636	749	310	124	47
LA RIOJA								
TOTAL	**49 809**	**4 946**	**6 642**	**14 167**	**10 660**	**8 094**	**3 734**	**1 566**
NUNCA ASISTIO Y PRIMARIO INCOMPL	15 515	1 537	1 237	2 880	3 077	3 316	2 268	1 200
PRIMARIO COMPL. Y SECUND. INCOMPL.	23 551	3 103	3 684	7 331	4 910	3 238	1 009	276
SECUND. COMPL. Y SUPERIOR O UNIV. INCOMPLETO	8 421	306	1 513	2 941	2 086	1 193	327	55
SUPERIOR O UNIVERSITARIO COMPL.	2 322		208	1 015	587	347	130	35
MENDOZA								
TOTAL	**419 102**	**46 572**	**58 868**	**114 440**	**86 368**	**69 064**	**35 567**	**8 223**
NUNCA ASISTIO Y PRIMARIO INCOMPL	144 120	14 535	12 060	28 261	30 080	32 805	20 978	5 401
PRIMARIO COMPL. Y SECUND. INCOMPL.	195 666	29 812	32 507	54 822	38 871	26 879	10 830	1 945
SECUND. COMPL. Y SUPERIOR O UNIV. INCOMPLETO	59 283	2 225	12 679	22 536	12 335	6 681	2 357	470
SUPERIOR O UNIVERSITARIO COMPL.	20 033		1 622	8 821	5 082	2 699	1 402	407

Población de 14 años y más económicamente activa

Cuadro A.8 - Nivel de enseñanza alcanzado según edad

NIVEL DE ENSEÑANZA ALCANZADO	POBLACION ACTIVA DE 14 AÑOS Y MAS	EDAD						
		14 - 19	20 - 24	25 - 34	35 - 44	45 - 54	55 - 64	65 Y MAS
MISIONES								
TOTAL	**195 607**	**27 530**	**29 659**	**51 455**	**38 944**	**27 721**	**14 254**	**6 044**
NUNCA ASISTIO Y PRIMARIO INCOMPL	98 993	14 577	11 015	20 890	20 292	17 010	10 323	4 886
PRIMARIO COMPL. Y SECUND. INCOMPL.	71 083	12 268	14 089	20 400	12 824	7 686	2 923	893
SECUND. COMPL. Y SUPERIOR O UNIV. INCOMPLETO	19 194	685	3 933	7 153	4 380	2 172	716	155
SUPERIOR O UNIVERSITARIO COMPL.	6 337		622	3 012	1 448	853	292	110
NEUQUEN								
TOTAL	**87 513**	**12 168**	**13 433**	**26 683**	**17 987**	**10 572**	**4 809**	**1 861**
NUNCA ASISTIO Y PRIMARIO INCOMPL	33 764	4 878	3 591	8 134	7 385	5 327	3 001	1 448
PRIMARIO COMPL. Y SECUND. INCOMPL.	37 904	6 706	7 015	11 542	7 110	3 849	1 374	308
SECUND. COMPL. Y SUPERIOR O UNIV. INCOMPLETO	11 794	584	2 521	4 858	2 448	1 018	297	68
SUPERIOR O UNIVERSITARIO COMPL.	4 051		306	2 149	1 044	378	137	37
RIO NEGRO								
TOTAL	**143 343**	**16 420**	**19 921**	**41 403**	**30 631**	**20 691**	**10 388**	**3 889**
NUNCA ASISTIO Y PRIMARIO INCOMPL	59 827	6 710	5 667	13 503	13 481	11 023	6 558	2 885
PRIMARIO COMPL. Y SECUND. INCOMPL.	60 178	9 013	10 242	17 909	11 825	7 441	2 980	768
SECUND. COMPL. Y SUPERIOR O UNIV. INCOMPLETO	17 204	697	3 536	7 014	3 637	1 569	600	151
SUPERIOR O UNIVERSITARIO COMPL.	6 134		476	2 977	1 688	658	250	85

Población de 14 años y más económicamente activa

Cuadro A.8 - Nivel de enseñanza alcanzado según edad

NIVEL DE ENSEÑANZA ALCANZADO	POBLACION ACTIVA DE 14 AÑOS Y MAS	EDAD						
		14 - 19	20 - 24	25 - 34	35 - 44	45 - 54	55 - 64	65 Y MAS
SALTA								
TOTAL	204 699	22 220	29 685	59 028	44 386	30 758	13 801	4 821
NUNCA ASISTIO Y PRIMARIO INCOMPL	80 725	8 593	7 753	17 835	17 595	16 024	9 232	3 693
PRIMARIO COMPL. Y SECUND. INCOMPL.	88 776	12 907	16 419	26 694	17 612	10 831	3 267	846
SECUND. COMPL. Y SUPERIOR O UNIV. INCOMPLETO	27 305	720	4 636	10 604	7 081	2 939	945	180
SUPERIOR O UNIVERSITARIO COMPL.	7 893		677	3 695	2 098	964	357	102
SAN JUAN								
TOTAL	148 071	15 467	21 044	41 990	31 260	23 586	11 547	3 177
NUNCA ASISTIO Y PRIMARIO INCOMPL	48 048	4 396	3 949	9 832	10 377	10 602	6 694	2 198
PRIMARIO COMPL. Y SECUND. INCOMPL.	72 578	10 256	12 526	21 675	14 449	9 383	3 535	704
SECUND. COMPL. Y SUPERIOR O UNIV. INCOMPLETO	21 269	815	4 073	7 888	4 889	2 622	824	158
SUPERIOR O UNIVERSITARIO COMPL.	6 176		496	2 595	1 545	979	444	117
SAN LUIS								
TOTAL	73 466	7 253	9 443	19 900	16 156	12 524	6 104	2 086
NUNCA ASISTIO Y PRIMARIO INCOMPL	24 641	2 249	1 846	4 862	5 380	5 380	3 497	1 427
PRIMARIO COMPL. Y SECUND. INCOMPL.	33 223	4 478	5 270	9 268	6 967	5 021	1 756	463
SECUND. COMPL. Y SUPERIOR O UNIV. INCOMPLETO	12 071	526	2 071	4 206	2 865	1 653	626	124
SUPERIOR O UNIVERSITARIO COMPL.	3 531		256	1 564	944	470	225	72

Población de 14 años y más económicamente activa

Cuadro A.8 - Nivel de enseñanza alcanzado según edad

NIVEL DE ENSEÑANZA ALCANZADO	POBLACION ACTIVA DE 14 AÑOS Y MAS	EDAD						
		14 - 19	20 - 24	25 - 34	35 - 44	45 - 54	55 - 64	65 Y MAS
SANTA CRUZ								
TOTAL	**49 192**	**4 039**	**7 450**	**15 214**	**11 230**	**7 204**	**2 922**	**1 133**
NUNCA ASISTIO Y PRIMARIO INCOMPL	15 632	1 097	1 085	3 314	4 127	3 512	1 671	826
PRIMARIO COMPL. Y SECUND. INCOMPL.	24 866	2 677	4 567	8 059	5 353	2 938	1 022	250
SECUND. COMPL. Y SUPERIOR O UNIV. INCOMPLETO	6 745	265	1 621	2 761	1 338	557	161	42
SUPERIOR O UNIVERSITARIO COMPL.	1 949		177	1 080	412	197	68	15
SANTA FE								
TOTAL	**873 554**	**84 349**	**120 122**	**228 686**	**186 595**	**156 772**	**80 965**	**16 065**
NUNCA ASISTIO Y PRIMARIO INCOMPL	251 423	20 669	19 346	47 413	50 097	61 795	42 320	9 783
PRIMARIO COMPL. Y SECUND. INCOMPL.	420 715	55 431	62 118	107 534	92 600	68 997	29 661	4 374
SECUND. COMPL. Y SUPERIOR O UNIV. INCOMPLETO	156 319	8 249	34 400	54 353	32 876	19 700	5 899	842
SUPERIOR O UNIVERSITARIO COMPL.	45 097		4 258	19 386	11 022	6 280	3 085	1 066
SANTIAGO DEL ESTERO								
TOTAL	**163 574**	**19 308**	**22 347**	**43 380**	**33 530**	**25 695**	**13 602**	**5 712**
NUNCA ASISTIO Y PRIMARIO INCOMPL	75 686	9 053	7 630	15 895	14 969	14 098	9 258	4 783
PRIMARIO COMPL. Y SECUND. INCOMPL.	59 895	9 522	10 377	17 347	11 607	7 470	2 869	703
SECUND. COMPL. Y SUPERIOR O UNIV. INCOMPLETO	23 027	733	3 806	8 163	5 696	3 362	1 120	147
SUPERIOR O UNIVERSITARIO COMPL.	4 966		534	1 975	1 258	765	355	79

Cuadro A.8 - Nivel de enseñanza alcanzado según edad

NIVEL DE ENSEÑANZA ALCANZADO	POBLACION ACTIVA DE 14 AÑOS Y MAS	EDAD						
		14 - 19	20 - 24	25 - 34	35 - 44	45 - 54	55 - 64	65 Y MAS
TUCUMAN								
TOTAL	305 944	31 887	46 793	89 674	60 893	48 200	22 591	5 906
NUNCA ASISTIO Y PRIMARIO INCOMPL	117 258	10 809	12 813	29 291	23 487	23 143	13 560	4 155
PRIMARIO COMPL. Y SECUND. INCOMPL.	131 171	19 670	24 497	38 686	23 785	16 975	6 305	1 253
SECUND. COMPL. Y SUPERIOR O UNIV. INCOMPLETO	44 243	1 408	8 587	16 097	10 084	6 008	1 807	252
SUPERIOR O UNIVERSITARIO COMPL.	13 272		896	5 600	3 537	2 074	919	246
TIERRA DEL FUEGO								
TOTAL	13 892	1 294	2 597	4 820	2 808	1 532	655	186
NUNCA ASISTIO Y PRIMARIO INCOMPL	3 041	288	252	786	779	541	284	111
PRIMARIO COMPL. Y SECUND. INCOMPL.	7 698	864	1 668	2 623	1 451	753	284	55
SECUND. COMPL. Y SUPERIOR O UNIV. INCOMPLETO	2 480	142	611	1 025	444	180	64	14
SUPERIOR O UNIVERSITARIO COMPL.	673		66	386	134	58	23	6

Cuadro A.10 - Rama de actividad y grupo de ocupación según categoría ocupacional

RAMA DE ACTIVIDAD Y GRUPO DE OCUPACION	POBLACION ACTIVA DE 14 AÑOS Y MAS (1)	CATEGORIA OCUPACIONAL						
		EMPLEADO U OBRERO				CUENTA PROPIA	PATRON O SOCIO	FAMILIAR SIN REMUNERACION FIJA
		TOTAL	SECTOR PUBLICO	SECTOR PRIVADO	SERVICIO DOMESTICO			
CAPITAL FEDERAL								
TOTAL	1 192 142	866 171	243 578	559 587	63 006	209 619	104 819	11 533
RAMA DE ACTIVIDAD								
AGRICUL., CAZA SILVICUL. Y PESCA	9 443	4 853	1 083	3 770		1 781	2 662	147
EXPLOTAC. DE MINAS Y CANTERAS	2 407	2 308	912	1 396		48	51	
INDUSTRIAS MANUFACTURERAS	235 843	176 222	7 662	168 497	63	29 071	28 405	2 145
ELECTRICIDAD, GAS Y AGUA	9 910	9 866	8 996	870		35	9	
CONSTRUCCION	55 683	35 440	3 266	32 147	27	16 105	3 433	705
COMERCIO	270 119	144 817	6 732	137 380	705	66 645	54 928	3 729
TRANSPORTE, ALMACENAMIENTO, COMUNICACIONES	63 330	46 588	23 314	23 274		13 323	2 686	733
FINANZAS, SEGUROS, INMUEBLES Y SERVICIOS A LAS EMPRESAS	116 036	88 217	21 231	66 894	92	21 289	6 265	265
SERVICIOS COMUNALES, SOCIALES Y PERSONALES	340 377	291 588	135 721	96 164	59 703	41 437	4 879	2 473
ACTIVIDAD NO BIEN ESPECIFICADA	88 994	66 272	34 661	29 195	2 416	19 885	1 501	1 336
GRUPO DE OCUPACION								
PROFESIONALES	89 654	52 942	26 187	26 755		27 844	8 670	198
DIRIGENTES DE EMPRESA, FUNCIONARIOS PUBLICOS SUPERIORES	18 472	14 489	3 214	11 275		1 032	2 917	34
PERSONAL DOCENTE	51 478	46 204	29 310	16 894		4 747	452	75
JEFES, SUPERVISORES Y CAPATACES	28 387	26 998	6 535	20 397	66	431	837	121
TECNICOS	71 209	50 022	18 421	31 601		17 927	2 758	502
EMPLEADOS	284 720	279 163	105 624	173 539		3 487	1 315	755
VENDEDORES	212 096	89 978	4 168	85 810		72 227	46 541	3 350
TRABAJADORES ESPECIALIZADOS	292 366	174 293	28 843	145 048	402	74 219	39 836	4 018
PEONES, APRENDICES, PERSONAL MAESTRANZA, CADETES, ETC.	51 555	48 968	8 394	36 497	4 077	1 709	93	785
PERSONAL SERVICIO DOMESTICO	64 406	61 753	2 084	3 111	56 558	1 634	2	1 017
OCUPACION NO BIEN ESPECIFICADA	27 799	21 361	10 798	8 660	1 903	4 362	1 398	678

(1) NO INCLUYE NUEVOS TRABAJADORES.

Cuadro A.10 - Rama de actividad y grupo de ocupación según categoría ocupacional

RAMA DE ACTIVIDAD Y GRUPO DE OCUPACION	POBLACION ACTIVA DE 14 AÑOS Y MAS (1)	CATEGORIA OCUPACIONAL						
		EMPLEADO U OBRERO				CUENTA PROPIA	PATRON O SOCIO	FAMILIAR SIN REMUNERACION FIJA
		TOTAL	SECTOR PUBLICO	SECTOR PRIVADO	SERVICIO DOMESTICO			
BUENOS AIRES								
TOTAL	4 060 296	2 981 034	752 249	2 011 615	217 170	762 963	227 002	89 297
RAMA DE ACTIVIDAD								
AGRICUL., CAZA SILVICUL. Y PESCA	256 120	143 409	11 079	131 219	1 111	64 688	27 135	20 888
EXPLOTAC. DE MINAS Y CANTERAS	4 771	4 585	1 352	3 233		137	5	44
INDUSTRIAS MANUFACTURERAS	1 049 566	883 497	56 904	826 145	448	96 416	58 730	10 923
ELECTRICIDAD, GAS Y AGUA	44 065	43 444	34 973	8 454	17	501	79	41
CONSTRUCCION	448 952	252 669	24 996	227 520	153	167 765	12 771	15 747
COMERCIO	712 733	398 532	26 796	369 962	1 774	200 765	98 315	15 121
TRANSPORTE, ALMACENAMIENTO.COMUNICACIONES	218 244	171 979	90 989	80 986	4	37 032	7 120	2 113
FINANZAS,SEGUROS, INMUEBLES Y SERVICIOS A LAS EMPRESAS	150 969	119 093	33 020	85 960	113	24 557	6 787	532
SERVICIOS COMUNALES, SOCIALES Y PERSONALES	912 674	777 310	370 857	198 303	208 150	112 483	12 049	10 832
ACTIVIDAD NO BIEN ESPECIFICADA	262 202	186 516	101 283	79 833	5 400	58 619	4 011	13 056
GRUPO DE OCUPACION								
PROFESIONALES	88 555	48 784	27 022	21 762		29 479	10 024	268
DIRIGENTES DE EMPRESA, FUNCIONARIOS PUBLICOS SUPERIORES	20 045	16 635	5 105	11 530		877	2 318	215
PERSONAL DOCENTE	112 291	105 878	84 147	21 731		5 655	608	150
JEFES, SUPERVISORES Y CAPATACES	90 429	87 893	22 363	65 439	91	1 121	1 106	309
TECNICOS	143 994	103 731	42 223	61 508		33 382	5 546	1 335
EMPLEADOS	510 561	503 564	232 017	271 547		3 882	1 778	1 337
VENDEDORES	542 788	241 051	16 939	224 112		202 026	86 411	13 300
TRABAJADORES ESPECIALIZADOS	1 851 631	1 269 909	214 299	1 054 066	1 544	429 263	113 903	38 556
PEONES, APRENDICES, PERSONAL MAESTRANZA, CADETES, ETC.	359 641	301 345	57 595	239 854	3 896	37 132	2 216	18 948
PERSONAL SERVICIO DOMESTICO	233 345	222 216	5 019	10 925	206 272	5 385	195	5 549
OCUPACION NO BIEN ESPECIFICADA	107 016	80 028	45 520	29 141	5 367	14 761	2 897	9 330

(1) NO INCLUYE NUEVOS TRABAJADORES.

Cuadro A.10 - Rama de actividad y grupo de ocupación según categoría ocupacional

RAMA DE ACTIVIDAD Y GRUPO DE OCUPACION	POBLACION ACTIVA DE 14 AÑOS Y MAS (1)	CATEGORIA OCUPACIONAL						
		EMPLEADO U OBRERO				CUENTA PROPIA	PATRON O SOCIO	FAMILIAR SIN REMUNERACION FIJA
		TOTAL	SECTOR PUBLICO	SECTOR PRIVADO	SERVICIO DOMESTICO			
19 PARTIDOS G.B.A.								
TOTAL	2 556 037	1 926 806	428 019	1 355 937	142 850	460 154	123 839	45 238
RAMA DE ACTIVIDAD								
AGRICUL., CAZA SILVICUL. Y PESCA	25 386	13 012	2 579	10 376	57	8 542	2 068	1 764
EXPLOTAC. DE MINAS Y CANTERAS	2 587	2 530	1 061	1 469		40		17
INDUSTRIAS MANUFACTURERAS	789 316	676 503	35 762	640 400	341	65 092	40 160	7 561
ELECTRICIDAD, GAS Y AGUA	28 732	28 251	23 669	4 570	12	389	52	40
CONSTRUCCION	294 540	163 333	14 938	148 264	131	113 493	6 895	10 819
COMERCIO	456 446	261 560	18 012	242 728	820	128 249	57 239	9 398
TRANSPORTE, ALMACENAMIENTO, COMUNICACIONES	150 358	119 512	60 384	59 128		25 353	4 238	1 255
FINANZAS, SEGUROS, INMUEBLES Y SERVICIOS A LAS EMPRESAS	102 031	83 548	19 769	63 681	98	14 491	3 659	333
SERVICIOS COMUNALES, SOCIALES Y PERSONALES	543 487	462 953	193 279	131 836	137 838	67 968	7 226	7 340
ACTIVIDAD NO BIEN ESPECIFICADA	161 154	115 604	58 566	53 485	3 553	36 537	2 302	6 711
GRUPO DE OCUPACION								
PROFESIONALES	50 414	29 500	14 133	15 367		15 784	4 982	148
DIRIGENTES DE EMPRESA, FUNCIONARIOS PUBLICOS SUPERIORES	11 054	9 363	2 477	6 886		305	1 325	61
PERSONAL DOCENTE	58 520	54 491	39 452	15 039		3 509	399	121
JEFES, SUPERVISORES Y CAPATACES	56 937	55 871	12 727	43 066	78	448	496	122
TECNICOS	95 327	69 157	24 737	44 420		21 942	3 240	988
EMPLEADOS	334 603	330 473	131 943	198 530		2 277	1 110	743
VENDEDORES	346 700	156 576	11 386	145 190		130 567	51 043	8 514
TRABAJADORES ESPECIALIZADOS	1 207 435	876 301	128 594	746 885	822	253 112	58 142	19 880
PEONES, APRENDICES, PERSONAL MAESTRANZA, CADETES, ETC.	180 680	150 831	32 544	116 077	2 210	20 826	1 235	7 788
PERSONAL SERVICIO DOMESTICO	153 631	145 721	3 037	6 136	136 548	3 859	134	3 917
OCUPACION NO BIEN ESPECIFICADA	60 736	48 522	26 989	18 341	3 192	7 525	1 733	2 956

(1) NO INCLUYE NUEVOS TRABAJADORES.

Cuadro A.10 - Rama de actividad y grupo de ocupación según categoría ocupacional

RAMA DE ACTIVIDAD Y GRUPO DE OCUPACION	POBLACION ACTIVA DE 14 AÑOS Y MAS (1)	CATEGORIA OCUPACIONAL						
		EMPLEADO U OBRERO				CUENTA PROPIA	PATRON O SOCIO	FAMILIAR SIN REMUNERACION FIJA
		TOTAL	SECTOR PUBLICO	SECTOR PRIVADO	SERVICIO DOMESTICO			
RESTO DE BUENOS AIRES								
TOTAL	1 504 259	1 054 228	324 230	655 678	74 320	302 809	103 163	44 059
RAMA DE ACTIVIDAD								
AGRICUL., CAZA SILVICUL. Y PESCA	230 734	130 397	8 500	120 843	1 054	56 146	25 067	19 124
EXPLOTAC. DE MINAS Y CANTERAS	2 184	2 055	291	1 764		97	5	27
INDUSTRIAS MANUFACTURERAS	260 250	206 994	21 142	185 745	107	31 324	18 570	3 362
ELECTRICIDAD, GAS Y AGUA	15 333	15 193	11 304	3 884	5	112	27	1
CONSTRUCCION	154 412	89 336	10 058	79 256	22	54 272	5 876	4 928
COMERCIO	256 287	136 972	8 784	127 234	954	72 516	41 076	5 723
TRANSPORTE, ALMACENAMIENTO, COMUNICACIONES	67 886	52 467	30 605	21 858	4	11 679	2 882	858
FINANZAS, SEGUROS, INMUEBLES Y SERVICIOS A LAS EMPRESAS	48 938	35 545	13 251	22 279	15	10 066	3 128	199
SERVICIOS COMUNALES, SOCIALES Y PERSONALES	367 187	314 357	177 578	66 467	70 312	44 515	4 823	3 492
ACTIVIDAD NO BIEN ESPECIFICADA	101 048	70 912	42 717	26 348	1 847	22 082	1 709	6 345
GRUPO DE OCUPACION								
PROFESIONALES	38 141	19 284	12 889	6 395		13 695	5 042	120
DIRIGENTES DE EMPRESA, FUNCIONARIOS PUBLICOS SUPERIORES	8 991	7 272	2 628	4 644		572	993	154
PERSONAL DOCENTE	53 771	51 387	44 695	6 692		2 146	209	29
JEFES, SUPERVISORES Y CAPATACES	33 492	32 022	9 636	22 373	13	673	610	187
TECNICOS	48 667	34 574	17 486	17 088		11 440	2 306	347
EMPLEADOS	175 958	173 091	100 074	73 017		1 605	668	594
VENDEDORES	196 088	84 475	5 553	78 922		71 459	35 368	4 786
TRABAJADORES ESPECIALIZADOS	644 196	393 608	85 705	307 181	722	176 151	55 761	18 676
PEONES, APRENDICES, PERSONAL MAESTRANZA, CADETES, ETC.	178 961	150 514	25 051	123 777	1 686	16 306	981	11 160
PERSONAL SERVICIO DOMESTICO	79 714	76 495	1 982	4 789	69 724	1 526	61	1 632
OCUPACION NO BIEN ESPECIFICADA	46 280	31 506	18 531	10 800	2 175	7 236	1 164	6 374

(1) NO INCLUYE NUEVOS TRABAJADORES.

Población de 14 años y más económicamente activa

Cuadro A.10 - Rama de actividad y grupo de ocupación según categoría ocupacional

RAMA DE ACTIVIDAD Y GRUPO DE OCUPACION	POBLACION ACTIVA DE 14 AÑOS Y MAS (1)	CATEGORIA OCUPACIONAL						
		EMPLEADO U OBRERO				CUENTA PROPIA	PATRON O SOCIO	FAMILIAR SIN REMUNERACION FIJA
		TOTAL	SECTOR PUBLICO	SECTOR PRIVADO	SERVICIO DOMESTICO			
CATAMARCA								
TOTAL	60 283	42 249	21 432	17 353	3 464	12 989	1 455	3 590
RAMA DE ACTIVIDAD								
AGRICUL., CAZA SILVICUL. Y PESCA	12 815	5 292	652	4 638	2	4 924	327	2 272
EXPLOTAC. DE MINAS Y CANTERAS	493	476	360	113	3	15	1	1
INDUSTRIAS MANUFACTURERAS	5 150	3 096	273	2 821	2	1 502	229	323
ELECTRICIDAD, GAS Y AGUA	1 018	1 014	958	56		2	2	
CONSTRUCCION	7 210	5 045	1 587	3 453	5	1 822	99	244
COMERCIO	6 867	3 448	219	3 175	54	2 498	662	259
TRANSPORTE, ALMACENAMIENTO, COMUNICACIONES	1 553	1 251	835	416		248	28	26
FINANZAS, SEGUROS, INMUEBLES Y SERVICIOS A LAS EMPRESAS	884	725	490	235		136	21	2
SERVICIOS COMUNALES, SOCIALES Y PERSONALES	18 492	17 418	13 095	1 192	3 131	912	64	98
ACTIVIDAD NO BIEN ESPECIFICADA	5 801	4 484	2 963	1 254	267	930	22	365
GRUPO DE OCUPACION								
PROFESIONALES	970	672	561	111		251	44	3
DIRIGENTES DE EMPRESA, FUNCIONARIOS PUBLICOS SUPERIORES	483	455	377	78		4	22	2
PERSONAL DOCENTE	4 030	3 993	3 916	77		34	1	2
JEFES, SUPERVISORES Y CAPATACES	1 012	975	578	397		13	17	7
TECNICOS	2 061	1 669	1 244	425		334	48	10
EMPLEADOS	8 830	8 793	7 124	1 669		15	9	13
VENDEDORES	5 557	2 201	119	2 082		2 554	565	237
TRABAJADORES ESPECIALIZADOS	20 112	9 863	4 097	5 727	39	7 719	662	1 868
PEONES, APRENDICES, PERSONAL MAESTRANZA, CADETES, ETC.	11 404	8 546	2 298	6 188	60	1 636	54	1 168
PERSONAL SERVICIO DOMESTICO	3 454	3 387	139	99	3 149	28		39
OCUPACION NO BIEN ESPECIFICADA	2 370	1 695	979	500	216	401	33	241

(1) NO INCLUYE NUEVOS TRABAJADORES.

Cuadro A.10 - Rama de actividad y grupo de ocupación según categoría ocupacional

RAMA DE ACTIVIDAD Y GRUPO DE OCUPACION	POBLACION ACTIVA DE 14 AÑOS Y MAS (1)	CATEGORIA OCUPACIONAL						
		EMPLEADO U OBRERO				CUENTA PROPIA	PATRON O SOCIO	FAMILIAR SIN REMUNERACION FIJA
		TOTAL	SECTOR PUBLICO	SECTOR PRIVADO	SERVICIO DOMESTICO			
CORDOBA								
TOTAL	862 157	577 760	171 986	357 530	48 244	190 789	55 997	37 611
RAMA DE ACTIVIDAD								
AGRICUL., CAZA SILVICUL. Y PESCA	117 345	51 301	3 670	47 477	154	35 240	13 412	17 392
EXPLOTAC. DE MINAS Y CANTERAS	3 403	2 675	231	2 644		340	58	130
INDUSTRIAS MANUFACTURERAS	162 545	126 551	12 112	114 392	47	20 689	12 437	2 868
ELECTRICIDAD, GAS Y AGUA	8 920	8 742	6 542	2 200		141	30	7
CONSTRUCCION	87 070	46 372	4 403	41 928	41	33 934	2 343	4 421
COMERCIO	151 516	77 372	3 891	72 880	601	47 436	21 195	5 513
TRANSPORTE, ALMACENAMIENTO, COMUNICACIONES	34 280	25 482	13 546	11 931	5	6 863	1 355	580
FINANZAS, SEGUROS, INMUEBLES Y SERVICIOS A LAS EMPRESAS	29 020	20 714	8 836	11 867	11	6 741	1 371	194
SERVICIOS COMUNALES, SOCIALES Y PERSONALES	216 675	184 027	99 598	38 195	46 234	26 893	3 148	2 607
ACTIVIDAD NO BIEN ESPECIFICADA	51 383	34 324	19 157	14 016	1 151	12 512	648	3 899
GRUPO DE OCUPACION								
PROFESIONALES	25 920	12 430	8 004	4 426		10 029	3 346	115
DIRIGENTES DE EMPRESA, FUNCIONARIOS PUBLICOS SUPERIORES	4 730	3 801	1 793	2 008		251	621	57
PERSONAL DOCENTE	34 118	32 636	27 208	5 428		1 330	90	62
JEFES, SUPERVISORES Y CAPATACES	17 122	16 260	5 657	10 602	1	338	422	102
TECNICOS	30 194	21 929	11 084	10 845		6 963	974	328
EMPLEADOS	94 988	92 911	46 574	46 337		989	480	608
VENDEDORES	119 091	48 906	2 343	46 563		47 578	18 182	4 425
TRABAJADORES ESPECIALIZADOS	353 591	200 864	43 502	157 031	331	104 662	30 737	17 328
PEONES, APRENDICES, PERSONAL MAESTRANZA, CADETES, ETC.	108 227	83 052	15 116	67 240	696	14 088	547	10 540
PERSONAL SERVICIO DOMESTICO	51 482	49 702	1 207	2 427	46 068	738	22	1 020
OCUPACION NO BIEN ESPECIFICADA	22 694	15 269	9 498	4 623	1 148	3 823	576	3 026

(1) NO INCLUYE NUEVOS TRABAJADORES.

Cuadro A.10 - Rama de actividad y grupo de ocupación según categoría ocupacional

RAMA DE ACTIVIDAD Y GRUPO DE OCUPACION	POBLACION ACTIVA DE 14 AÑOS Y MAS (1)	CATEGORIA OCUPACIONAL						
		EMPLEADO U OBRERO				CUENTA PROPIA	PATRON O SOCIO	FAMILIAR SIN REMUNERACION FIJA
		TOTAL	SECTOR PUBLICO	SECTOR PRIVADO	SERVICIO DOMESTICO			
CORRIENTES								
TOTAL	195 337	133 955	50 229	69 673	14 053	40 790	6 604	13 988
RAMA DE ACTIVIDAD								
AGRICUL., CAZA SILVICUL. Y PESCA	50 274	23 816	2 442	21 280	94	14 833	1 983	9 642
EXPLOTAC. DE MINAS Y CANTERAS	251	237	15	220	2	5	9	
INDUSTRIAS MANUFACTURERAS	16 533	11 636	831	10 795	10	3 594	789	514
ELECTRICIDAD, GAS Y AGUA	1 440	1 428	1 250	178		10	1	1
CONSTRUCCION	21 980	15 248	2 084	13 156	8	5 500	441	791
COMERCIO	24 188	13 237	1 035	12 072	130	7 413	2 570	968
TRANSPORTE, ALMACENAMIENTO, COMUNICACIONES	5 723	4 849	3 480	1 369		732	79	63
FINANZAS, SEGUROS, INMUEBLES Y SERVICIOS A LAS EMPRESAS	3 529	2 701	1 487	1 214		655	159	14
SERVICIOS COMUNALES, SOCIALES Y PERSONALES	46 009	42 050	25 213	4 164	12 673	3 169	326	464
ACTIVIDAD NO BIEN ESPECIFICADA	25 410	18 753	12 392	5 225	1 136	4 879	247	1 531
GRUPO DE OCUPACION								
PROFESIONALES	3 338	1 647	1 301	346		1 369	306	16
DIRIGENTES DE EMPRESA, FUNCIONARIOS PUBLICOS SUPERIORES	980	809	434	375		28	129	14
PERSONAL DOCENTE	9 452	9 331	9 054	277		114	5	2
JEFES, SUPERVISORES Y CAPATACES	4 022	3 814	1 452	2 361	1	72	87	49
TECNICOS	5 284	3 951	2 610	1 341		1 128	162	43
EMPLEADOS	22 499	22 238	14 971	7 267		96	66	99
VENDEDORES	18 121	7 738	679	7 059		7 391	2 193	799
TRABAJADORES ESPECIALIZADOS	69 992	33 777	9 010	24 659	108	24 604	3 279	8 332
PEONES, APRENDICES, PERSONAL MAESTRANZA, CADETES, ETC.	36 274	28 728	5 301	23 243	184	4 107	147	3 292
PERSONAL SERVICIO DOMESTICO	14 858	14 425	809	654	12 962	182	8	243
OCUPACION NO BIEN ESPECIFICADA	10 517	7 497	4 608	2 091	798	1 699	222	1 099

(1) NO INCLUYE NUEVOS TRABAJADORES.

Cuadro A.10 - Rama de actividad y grupo de ocupación según categoría ocupacional

RAMA DE ACTIVIDAD Y GRUPO DE OCUPACION	POBLACION ACTIVA DE 14 AÑOS Y MAS (1)	CATEGORIA OCUPACIONAL						
		EMPLEADO U OBRERO				CUENTA PROPIA	PATRON O SOCIO	FAMILIAR SIN REMUNERACION FIJA
		TOTAL	SECTOR PUBLICO	SECTOR PRIVADO	SERVICIO DOMESTICO			
CHACO								
TOTAL	219 232	146 599	45 161	86 982	14 456	43 215	9 965	19 453
RAMA DE ACTIVIDAD								
AGRICUL., CAZA SILVICUL. Y PESCA	68 495	32 119	2 865	29 219	35	18 521	4 002	13 853
EXPLOTAC. DE MINAS Y CANTERAS	86	83	36	47		1	1	1
INDUSTRIAS MANUFACTURERAS	23 412	17 434	1 037	16 383	14	3 523	1 475	980
ELECTRICIDAD, GAS Y AGUA	1 287	1 257	1 009	248		18	3	9
CONSTRUCCION	23 755	16 500	1 933	14 564	3	5 694	522	1 039
COMERCIO	27 515	15 592	1 039	14 456	97	7 686	3 004	1 233
TRANSPORTE, ALMACENAMIENTO, COMUNICACIONES	5 061	4 189	2 406	1 782	1	658	106	108
FINANZAS, SEGUROS, INMUEBLES Y SERVICIOS A LAS EMPRESAS	4 202	3 277	1 532	1 744	1	698	211	16
SERVICIOS COMUNALES, SOCIALES Y PERSONALES	50 107	45 239	26 694	4 921	13 624	3 923	483	462
ACTIVIDAD NO BIEN ESPECIFICADA	15 312	10 909	6 610	3 618	681	2 493	158	1 752
GRUPO DE OCUPACION								
PROFESIONALES	3 211	1 712	1 293	419		1 003	487	9
DIRIGENTES DE EMPRESA, FUNCIONARIOS PUBLICOS SUPERIORES	942	834	537	297		21	70	17
PERSONAL DOCENTE	8 518	8 382	8 019	363		121	6	9
JEFES, SUPERVISORES Y CAPATACES	3 049	2 865	1 235	1 630		73	70	41
TECNICOS	5 014	3 544	2 225	1 319		1 247	169	54
EMPLEADOS	20 039	19 773	12 263	7 510		106	59	101
VENDEDORES	21 704	10 045	694	9 351		7 941	2 669	1 049
TRABAJADORES ESPECIALIZADOS	82 852	39 206	9 347	29 818	41	28 154	6 020	9 472
PEONES, APRENDICES, PERSONAL MAESTRANZA, CADETES, ETC.	50 934	40 297	5 720	34 484	93	3 554	230	6 853
PERSONAL SERVICIO DOMESTICO	14 857	14 560	584	311	13 665	76	3	218
OCUPACION NO BIEN ESPECIFICADA	8 112	5 381	3 244	1 480	657	919	182	1 630

(1) NO INCLUYE NUEVOS TRABAJADORES.

Cuadro A.10 - Rama de actividad y grupo de ocupación según categoría ocupacional

RAMA DE ACTIVIDAD Y GRUPO DE OCUPACION	POBLACION ACTIVA DE 14 AÑOS Y MAS (1)	CATEGORIA OCUPACIONAL						
		EMPLEADO U OBRERO				CUENTA PROPIA	PATRON O SOCIO	FAMILIAR SIN REMUNERACION FIJA
		TOTAL	SECTOR PUBLICO	SECTOR PRIVADO	SERVICIO DOMESTICO			
CHUBUT								
TOTAL	101 308	79 952	29 655	44 677	5 620	13 505	4 807	3 044
RAMA DE ACTIVIDAD								
AGRICUL., CAZA SILVICUL. Y PESCA	12 760	7 402	510	6 871	21	2 438	1 150	1 770
EXPLOTAC. DE MINAS Y CANTERAS	5 562	5 518	2 387	3 130	1	23	15	6
INDUSTRIAS MANUFACTURERAS	14 002	12 259	1 284	10 969	6	926	706	111
ELECTRICIDAD, GAS Y AGUA	1 592	1 583	1 411	172		6	3	
CONSTRUCCION	12 837	9 493	1 480	8 005	8	2 797	302	245
COMERCIO	14 071	8 232	593	7 514	125	3 481	1 974	384
TRANSPORTE, ALMACENAMIENTO, COMUNICACIONES	3 745	2 883	1 407	1 476		697	127	38
FINANZAS, SEGUROS, INMUEBLES Y SERVICIOS A LAS EMPRESAS	2 547	2 000	972	1 021	7	385	148	14
SERVICIOS COMUNALES, SOCIALES Y PERSONALES	28 481	26 106	17 096	3 693	5 317	1 880	299	196
ACTIVIDAD NO BIEN ESPECIFICADA	5 711	4 476	2 515	1 826	135	872	83	280
GRUPO DE OCUPACION								
PROFESIONALES	2 020	1 388	933	455		395	232	5
DIRIGENTES DE EMPRESA, FUNCIONARIOS PUBLICOS SUPERIORES	830	720	381	339		23	84	3
PERSONAL DOCENTE	3 496	3 365	3 055	310		114	16	1
JEFES, SUPERVISORES Y CAPATACES	3 579	3 482	1 213	2 268	1	36	30	30
TECNICOS	3 660	3 076	1 767	1 309		452	119	13
EMPLEADOS	12 708	12 544	8 494	4 050		76	49	39
VENDEDORES	10 287	4 716	371	4 345		3 532	1 706	333
TRABAJADORES ESPECIALIZADOS	42 570	31 367	9 775	21 546	46	7 737	2 416	1 050
PEONES, APRENDICES, PERSONAL MAESTRANZA, CADETES, ETC.	14 025	11 880	2 413	9 314	153	863	85	1 197
PERSONAL SERVICIO DOMESTICO	5 821	5 667	142	235	5 290	73	2	79
OCUPACION NO BIEN ESPECIFICADA	2 313	1 747	1 111	506	130	204	68	294

(1) NO INCLUYE NUEVOS TRABAJADORES.

Cuadro A.10 - Rama de actividad y grupo de ocupación según categoría ocupacional

RAMA DE ACTIVIDAD Y GRUPO DE OCUPACION	POBLACION ACTIVA DE 14 AÑOS Y MAS (1)	CATEGORIA OCUPACIONAL						
		EMPLEADO U OBRERO				CUENTA PROPIA	PATRON O SOCIO	FAMILIAR SIN REMUNERACION FIJA
		TOTAL	SECTOR PUBLICO	SECTOR PRIVADO	SERVICIO DOMESTICO			
ENTRE RIOS								
TOTAL	292 291	195 580	70 327	106 013	19 240	69 789	14 092	12 830
RAMA DE ACTIVIDAD								
AGRICUL., CAZA SILVICUL. Y PESCA	60 739	26 409	2 155	23 890	364	24 940	3 531	5 859
EXPLOTAC. DE MINAS Y CANTERAS	813	727	23	700	4	77		9
INDUSTRIAS MANUFACTURERAS	34 934	25 486	1 516	23 922	48	6 472	2 076	900
ELECTRICIDAD, GAS Y AGUA	2 591	2 564	1 847	717		17	10	
CONSTRUCCION	30 878	19 835	4 055	15 761	19	8 737	931	1 375
COMERCIO	45 568	22 105	1 230	20 632	243	16 323	5 746	1 394
TRANSPORTE, ALMACENAMIENTO, COMUNICACIONES	12 600	10 048	5 943	4 101	4	1 921	358	273
FINANZAS, SEGUROS, INMUEBLES Y SERVICIOS A LAS EMPRESAS	7 842	5 842	2 668	3 164	10	1 543	427	30
SERVICIOS COMUNALES, SOCIALES Y PERSONALES	76 009	68 129	42 731	8 726	16 672	6 248	825	807
ACTIVIDAD NO BIEN ESPECIFICADA	20 317	14 435	8 159	4 400	1 876	3 511	188	2 183
GRUPO DE OCUPACION								
PROFESIONALES	5 373	2 100	1 504	596		2 542	705	26
DIRIGENTES DE EMPRESA, FUNCIONARIOS PUBLICOS SUPERIORES	1 965	1 597	1 011	586		54	306	8
PERSONAL DOCENTE	13 231	12 931	11 639	1 292		267	21	12
JEFES, SUPERVISORES Y CAPATACES	5 949	5 612	2 242	3 365	5	106	194	37
TECNICOS	6 822	4 905	2 892	2 013		1 477	351	89
EMPLEADOS	50 038	49 333	25 562	23 771		189	214	302
VENDEDORES	30 713	8 301	529	7 772		16 163	5 267	982
TRABAJADORES ESPECIALIZADOS	101 626	47 636	12 762	34 759	115	42 827	6 638	4 525
PEONES, APRENDICES, PERSONAL MAESTRANZA, CADETES, ETC.	45 722	36 593	7 534	28 795	264	4 261	223	4 645
PERSONAL SERVICIO DOMESTICO	20 154	19 422	652	810	17 960	338	16	378
OCUPACION NO BIEN ESPECIFICADA	10 698	7 150	4 000	2 254	896	1 565	157	1 826

(1) NO INCLUYE NUEVOS TRABAJADORES.

Población de 14 años y más económicamente activa

Cuadro A.10 - Rama de actividad y grupo de ocupación según categoría ocupacional

RAMA DE ACTIVIDAD Y GRUPO DE OCUPACION	POBLACION ACTIVA DE 14 AÑOS Y MAS (1)	CATEGORIA OCUPACIONAL						
		EMPLEADO U OBRERO				CUENTA PROPIA	PATRON O SOCIO	FAMILIAR SIN REMUNERACION FIJA
		TOTAL	SECTOR PUBLICO	SECTOR PRIVADO	SERVICIO DOMESTICO			
FORMOSA								
TOTAL	89 161	54 621	23 481	25 386	5 754	22 324	2 794	9 422
RAMA DE ACTIVIDAD								
AGRICUL., CAZA SILVICUL. Y PESCA	28 654	9 226	1 487	7 711	28	11 382	941	7 105
EXPLOTAC. DE MINAS Y CANTERAS	25	20	1	19		2	3	
INDUSTRIAS MANUFACTURERAS	7 549	4 724	397	4 318	9	1 865	462	498
ELECTRICIDAD, GAS Y AGUA	690	681	562	119		9		
CONSTRUCCION	9 318	6 192	1 297	4 893	2	2 566	172	388
COMERCIO	9 515	4 767	332	4 378	57	3 308	981	459
TRANSPORTE, ALMACENAMIENTO, COMUNICACIONES	1 597	1 211	686	525		305	31	50
FINANZAS, SEGUROS, INMUEBLES Y SERVICIOS A LAS EMPRESAS	1 327	1 098	721	376	1	182	45	2
SERVICIOS COMUNALES, SOCIALES Y PERSONALES	21 467	19 954	13 399	1 456	5 099	1 240	108	165
ACTIVIDAD NO BIEN ESPECIFICADA	9 019	6 748	4 599	1 591	558	1 465	51	755
GRUPO DE OCUPACION								
PROFESIONALES	1 043	662	549	113		290	90	1
DIRIGENTES DE EMPRESA, FUNCIONARIOS PUBLICOS SUPERIORES	489	430	349	81		17	38	4
PERSONAL DOCENTE	3 743	3 694	3 545	149		43	4	2
JEFES, SUPERVISORES Y CAPATACES	1 538	1 446	877	569		29	35	28
TECNICOS	2 073	1 607	1 242	365		359	58	49
EMPLEADOS	10 238	10 142	7 913	2 229		39	14	43
VENDEDORES	7 458	2 923	209	2 714		3 345	817	373
TRABAJADORES ESPECIALIZADOS	36 537	14 149	4 826	9 245	78	15 308	1 566	5 514
PEONES, APRENDICES, PERSONAL MAESTRANZA, CADETES, ETC.	16 719	11 727	2 409	9 183	135	2 184	101	2 707
PERSONAL SERVICIO DOMESTICO	5 646	5 505	141	134	5 230	48	1	92
OCUPACION NO BIEN ESPECIFICADA	3 677	2 336	1 421	604	311	662	70	609

(1) NO INCLUYE NUEVOS TRABAJADORES.

Cuadro A.10 - Rama de actividad y grupo de ocupación según categoría ocupacional

RAMA DE ACTIVIDAD Y GRUPO DE OCUPACION	POBLACION ACTIVA DE 14 AÑOS Y MAS (1)	CATEGORIA OCUPACIONAL						
		EMPLEADO U OBRERO				CUENTA PROPIA	PATRON O SOCIO	FAMILIAR SIN REMUNERACION FIJA
		TOTAL	SECTOR PUBLICO	SECTOR PRIVADO	SERVICIO DOMESTICO			
JUJUY								
TOTAL	124 466	96 316	32 702	57 063	6 551	19 727	3 826	4 597
RAMA DE ACTIVIDAD								
AGRICUL., CAZA SILVICUL. Y PESCA	27 061	20 028	907	19 109	12	3 290	1 129	2 614
EXPLOTAC. DE MINAS Y CANTERAS	3 119	3 064	508	2 555	1	38	12	5
INDUSTRIAS MANUFACTURERAS	20 704	17 907	4 070	13 829	8	2 030	477	290
ELECTRICIDAD, GAS Y AGUA	1 469	1 455	1 361	93	1	11		3
CONSTRUCCION	14 655	9 864	1 512	8 347	5	4 183	193	415
COMERCIO	14 918	7 280	556	6 607	117	5 457	1 540	641
TRANSPORTE, ALMACENAMIENTO, COMUNICACIONES	3 391	2 582	1 571	1 011		657	89	63
FINANZAS, SEGUROS, INMUEBLES Y SERVICIOS A LAS EMPRESAS	1 850	1 489	802	686	1	284	58	19
SERVICIOS COMUNALES, SOCIALES Y PERSONALES	30 331	27 734	18 494	2 999	6 241	2 103	233	261
ACTIVIDAD NO BIEN ESPECIFICADA	6 968	4 913	2 921	1 827	165	1 674	95	286
GRUPO DE OCUPACION								
PROFESIONALES	2 022	1 533	1 099	434		329	159	1
DIRIGENTES DE EMPRESA, FUNCIONARIOS PUBLICOS SUPERIORES	653	591	390	201		5	54	3
PERSONAL DOCENTE	5 432	5 335	5 147	188		87	3	7
JEFES, SUPERVISORES Y CAPATACES	3 139	3 031	1 302	1 728	1	46	47	15
TECNICOS	4 263	3 459	2 260	1 199		700	80	24
EMPLEADOS	12 278	12 157	8 136	4 021		59	17	45
VENDEDORES	12 375	4 912	438	4 474		5 639	1 288	536
TRABAJADORES ESPECIALIZADOS	45 102	30 440	8 529	21 828	83	10 338	1 999	2 325
PEONES, APRENDICES, PERSONAL MAESTRANZA, CADETES, ETC.	29 685	26 087	4 118	21 864	105	2 063	118	1 417
PERSONAL SERVICIO DOMESTICO	6 780	6 636	213	191	6 232	79		65
OCUPACION NO BIEN ESPECIFICADA	2 737	2 135	1 070	935	130	382	61	159

(1) NO INCLUYE NUEVOS TRABAJADORES.

Población de 14 años y más económicamente activa

Cuadro A.10 - Rama de actividad y grupo de ocupación según categoría ocupacional

RAMA DE ACTIVIDAD Y GRUPO DE OCUPACION	POBLACION ACTIVA DE 14 AÑOS Y MAS (1)	CATEGORIA OCUPACIONAL						
		EMPLEADO U OBRERO				CUENTA PROPIA	PATRON O SOCIO	FAMILIAR SIN REMUNERACION FIJA
		TOTAL	SECTOR PUBLICO	SECTOR PRIVADO	SERVICIO DOMESTICO			
LA PAMPA								
TOTAL	80 368	52 290	17 214	30 551	4 525	18 107	6 443	3 528
RAMA DE ACTIVIDAD								
AGRICUL., CAZA SILVICUL. Y PESCA	20 755	9 611	543	9 003	65	6 265	2 664	2 215
EXPLOTAC. DE MINAS Y CANTERAS	116	109	3	106		5		2
INDUSTRIAS MANUFACTURERAS	6 604	4 083	196	3 880	7	1 626	746	149
ELECTRICIDAD, GAS Y AGUA	596	588	401	187		4	4	
CONSTRUCCION	10 479	6 953	887	6 058	8	2 740	517	269
COMERCIO	12 491	6 469	240	6 163	66	3 772	1 868	382
TRANSPORTE, ALMACENAMIENTO, COMUNICACIONES	3 540	2 577	1 703	873	1	744	150	69
FINANZAS, SEGUROS, INMUEBLES Y SERVICIOS A LAS EMPRESAS	2 127	1 599	933	665	1	334	182	12
SERVICIOS COMUNALES, SOCIALES Y PERSONALES	19 660	17 402	10 734	2 461	4 207	1 841	244	173
ACTIVIDAD NO BIEN ESPECIFICADA	4 000	2 899	1 574	1 155	170	776	68	257
GRUPO DE OCUPACION								
PROFESIONALES	1 445	646	494	152		497	298	4
DIRIGENTES DE EMPRESA, FUNCIONARIOS PUBLICOS SUPERIORES	677	536	321	215		28	106	7
PERSONAL DOCENTE	3 100	3 026	2 814	212		65	5	4
JEFES, SUPERVISORES Y CAPATACES	1 761	1 632	520	1 111	1	32	74	23
TECNICOS	2 067	1 413	814	599		483	155	16
EMPLEADOS	10 760	10 603	6 701	3 902		51	44	62
VENDEDORES	9 430	3 914	139	3 775		3 607	1 598	311
TRABAJADORES ESPECIALIZADOS	29 949	12 905	3 067	9 814	24	11 574	4 000	1 470
PEONES, APRENDICES, PERSONAL MAESTRANZA, CADETES, ETC.	14 373	11 551	1 498	9 997	56	1 357	80	1 385
PERSONAL SERVICIO DOMESTICO	4 733	4 630	80	251	4 299	59	4	40
OCUPACION NO BIEN ESPECIFICADA	2 073	1 434	766	523	145	354	79	206

(1) NO INCLUYE NUEVOS TRABAJADORES.

Cuadro A.10 - Rama de actividad y grupo de ocupación según categoría ocupacional

RAMA DE ACTIVIDAD Y GRUPO DE OCUPACION	POBLACION ACTIVA DE 14 AÑOS Y MAS (1)	CATEGORIA OCUPACIONAL						
		EMPLEADO U OBRERO				CUENTA PROPIA	PATRON O SOCIO	FAMILIAR SIN REMUNERACION FIJA
		TOTAL	SECTOR PUBLICO	SECTOR PRIVADO	SERVICIO DOMESTICO			
LA RIOJA								
TOTAL	49 210	36 098	17 903	15 185	3 010	9 113	1 282	2 717
RAMA DE ACTIVIDAD								
AGRICUL., CAZA SILVICUL. Y PESCA	10 081	5 026	559	4 462	5	3 198	220	1 637
EXPLOTAC. DE MINAS Y CANTERAS	292	278	32	246		10	4	
INDUSTRIAS MANUFACTURERAS	3 502	2 505	200	2 303	2	664	227	106
ELECTRICIDAD, GAS Y AGUA	843	833	787	46		10		
CONSTRUCCION	5 607	3 946	1 104	2 842		1 362	103	196
COMERCIO	5 863	2 981	160	2 792	29	2 048	596	238
TRANSPORTE, ALMACENAMIENTO.COMUNICACIONES	1 346	1 123	885	238		185	12	26
FINANZAS,SEGUROS, INMUEBLES Y SERVICIOS A LAS EMPRESAS	782	637	465	172		120	23	2
SERVICIOS COMUNALES, SOCIALES Y PERSONALES	14 415	13 621	9 894	961	2 766	651	71	72
ACTIVIDAD NO BIEN ESPECIFICADA	6 479	5 148	3 817	1 123	208	865	26	440
GRUPO DE OCUPACION								
PROFESIONALES	901	668	559	109		180	52	1
DIRIGENTES DE EMPRESA, FUNCIONARIOS PUBLICOS SUPERIORES	381	334	258	76		10	34	3
PERSONAL DOCENTE	2 746	2 715	2 655	60		30	2	1
JEFES, SUPERVISORES Y CAPATACES	1 017	971	507	463	1	17	20	9
TECNICOS	1 581	1 283	1 009	274		255	35	8
EMPLEADOS	8 707	8 648	7 251	1 397		39	8	12
VENDEDORES	4 723	1 932	122	1 810		2 075	507	209
TRABAJADORES ESPECIALIZADOS	13 936	7 541	2 718	4 809	14	4 828	558	1 009
PEONES, APRENDICES, PERSONAL MAESTRANZA, CADETES, ETC.	10 027	7 502	1 797	5 689	16	1 323	32	1 170
PERSONAL SERVICIO DOMESTICO	3 014	2 974	85	97	2 792	15		25
OCUPACION NO BIEN ESPECIFICADA	2 175	1 530	942	401	187	341	34	270

(1) NO INCLUYE NUEVOS TRABAJADORES.

Cuadro A.10 - Rama de actividad y grupo de ocupación según categoría ocupacional

RAMA DE ACTIVIDAD Y GRUPO DE OCUPACION	POBLACION ACTIVA DE 14 AÑOS Y MAS (1)	CATEGORIA OCUPACIONAL						
		EMPLEADO U OBRERO				CUENTA PROPIA	PATRON O SOCIO	FAMILIAR SIN REMUNERACION FIJA
		TOTAL	SECTOR PUBLICO	SECTOR PRIVADO	SERVICIO DOMESTICO			
MENDOZA								
TOTAL	417 360	303 018	82 398	202 516	18 104	79 044	21 651	13 647
RAMA DE ACTIVIDAD								
AGRICUL., CAZA SILVICUL. Y PESCA	88 790	61 269	1 928	59 333	8	14 284	4 926	8 311
EXPLOTAC. DE MINAS Y CANTERAS	3 835	3 731	1 440	2 291		63	35	6
INDUSTRIAS MANUFACTURERAS	67 377	53 052	4 854	48 194	4	8 349	5 074	902
ELECTRICIDAD, GAS Y AGUA	4 401	4 335	3 632	703		60	1	5
CONSTRUCCION	40 371	23 941	3 229	20 709	3	13 923	1 172	1 335
COMERCIO	64 036	34 837	1 308	33 451	78	19 792	7 793	1 614
TRANSPORTE, ALMACENAMIENTO, COMUNICACIONES	17 115	13 401	5 775	7 625	1	2 908	622	184
FINANZAS, SEGUROS, INMUEBLES Y SERVICIOS A LAS EMPRESAS	14 457	11 015	3 313	7 702		2 764	621	57
SERVICIOS COMUNALES, SOCIALES Y PERSONALES	96 845	82 721	49 410	15 633	17 678	12 410	1 119	595
ACTIVIDAD NO BIEN ESPECIFICADA	20 133	14 716	7 509	6 875	332	4 491	288	638
GRUPO DE OCUPACION								
PROFESIONALES	9 624	5 399	3 489	1 910		3 070	1 122	33
DIRIGENTES DE EMPRESA, FUNCIONARIOS PUBLICOS SUPERIORES	2 821	2 246	819	1 427		155	367	53
PERSONAL DOCENTE	15 480	14 940	13 351	1 589		494	33	13
JEFES, SUPERVISORES Y CAPATACES	9 734	9 366	2 967	6 398	1	112	191	65
TECNICOS	14 262	10 292	5 169	5 123		3 350	512	108
EMPLEADOS	49 065	48 260	24 846	23 414		369	246	190
VENDEDORES	52 187	23 212	937	22 275		20 616	6 933	1 426
TRABAJADORES ESPECIALIZADOS	177 016	114 600	22 150	92 418	32	43 861	11 679	6 876
PEONES, APRENDICES, PERSONAL MAESTRANZA, CADETES, ETC.	61 020	50 777	5 534	45 143	100	5 616	311	4 316
PERSONAL SERVICIO DOMESTICO	18 956	18 615	342	631	17 642	222	4	115
OCUPACION NO BIEN ESPECIFICADA	7 195	5 311	2 794	2 188	329	1 179	253	452

(1) NO INCLUYE NUEVOS TRABAJADORES.

Cuadro A.10 - Rama de actividad y grupo de ocupación según categoría ocupacional

RAMA DE ACTIVIDAD Y GRUPO DE OCUPACION	POBLACION ACTIVA DE 14 AÑOS Y MAS (1)	CATEGORIA OCUPACIONAL						
		EMPLEADO U OBRERO				CUENTA PROPIA	PATRON O SOCIO	FAMILIAR SIN REMUNERACION FIJA
		TOTAL	SECTOR PUBLICO	SECTOR PRIVADO	SERVICIO DOMESTICO			
MISIONES								
TOTAL	194 796	120 846	35 074	75 169	10 603	48 864	8 154	16 932
RAMA DE ACTIVIDAD								
AGRICUL., CAZA SILVICUL. Y PESCA	71 031	26 945	2 137	24 751	57	28 213	2 890	12 983
EXPLOTAC. DE MINAS Y CANTERAS	194	171	30	141		4	1	18
INDUSTRIAS MANUFACTURERAS	24 206	18 069	986	17 062	21	4 122	1 450	565
ELECTRICIDAD, GAS Y AGUA	899	885	489	396		7	7	
CONSTRUCCION	18 049	12 602	1 618	10 775	9	4 439	446	562
COMERCIO	21 654	12 016	940	10 911	165	6 417	2 482	739
TRANSPORTE, ALMACENAMIENTO.COMUNICACIONES	4 838	3 498	1 369	2 124	5	1 063	172	105
FINANZAS,SEGUROS, INMUEBLES Y SERVICIOS A LAS EMPRESAS	3 209	2 559	1 337	1 211	11	479	160	11
SERVICIOS COMUNALES, SOCIALES Y PERSONALES	36 649	33 585	20 082	4 286	9 217	2 208	392	464
ACTIVIDAD NO BIEN ESPECIFICADA	14 067	10 516	5 886	3 512	1 118	1 912	154	1 485
GRUPO DE OCUPACION								
PROFESIONALES	2 515	1 318	890	428		849	347	1
DIRIGENTES DE EMPRESA, FUNCIONARIOS PUBLICOS SUPERIORES	921	732	412	320		33	151	5
PERSONAL DOCENTE	7 050	6 951	6 518	433		87	10	2
JEFES, SUPERVISORES Y CAPATACES	2 844	2 663	803	1 860		53	89	39
TECNICOS	3 644	2 718	1 424	1 294		758	138	30
EMPLEADOS	19 961	19 681	10 720	8 961		83	68	129
VENDEDORES	14 416	5 427	447	4 980		6 192	2 245	552
TRABAJADORES ESPECIALIZADOS	83 557	31 553	6 046	25 413	94	36 958	4 672	10 374
PEONES, APRENDICES, PERSONAL MAESTRANZA, CADETES, ETC.	37 831	31 561	3 522	27 906	133	2 480	197	3 593
PERSONAL SERVICIO DOMESTICO	10 757	10 305	417	417	9 471	186	2	264
OCUPACION NO BIEN ESPECIFICADA	11 300	7 937	3 875	3 157	905	1 185	235	1 943

(1) NO INCLUYE NUEVOS TRABAJADORES.

Cuadro A.10 - Rama de actividad y grupo de ocupación según categoría ocupacional

RAMA DE ACTIVIDAD Y GRUPO DE OCUPACION	POBLACION ACTIVA DE 14 AÑOS Y MAS (1)	CATEGORIA OCUPACIONAL						
		EMPLEADO U OBRERO				CUENTA PROPIA	PATRON O SOCIO	FAMILIAR SIN REMUNERACION FIJA
		TOTAL	SECTOR PUBLICO	SECTOR PRIVADO	SERVICIO DOMESTICO			
NEUQUEN								
TOTAL	87 192	67 026	27 579	34 092	5 355	13 688	3 551	2 927
RAMA DE ACTIVIDAD								
AGRICUL., CAZA SILVICUL. Y PESCA	10 868	5 026	605	4 409	12	3 614	500	1 728
EXPLOTAC. DE MINAS Y CANTERAS	3 746	3 708	1 771	1 937		25	10	3
INDUSTRIAS MANUFACTURERAS	6 648	5 025	478	4 547		942	531	150
ELECTRICIDAD, GAS Y AGUA	1 848	1 827	1 313	512	2	15	5	1
CONSTRUCCION	14 464	10 955	1 596	9 352	7	3 039	293	177
COMERCIO	12 383	7 319	442	6 791	86	2 902	1 693	469
TRANSPORTE, ALMACENAMIENTO, COMUNICACIONES	2 568	2 113	1 190	923		375	62	18
FINANZAS, SEGUROS, INMUEBLES Y SERVICIOS A LAS EMPRESAS	2 113	1 739	809	928	2	257	109	8
SERVICIOS COMUNALES, SOCIALES Y PERSONALES	26 809	24 873	16 918	2 879	5 076	1 539	271	126
ACTIVIDAD NO BIEN ESPECIFICADA	5 745	4 441	2 457	1 814	170	980	77	247
GRUPO DE OCUPACION								
PROFESIONALES	1 726	1 203	861	342		328	194	1
DIRIGENTES DE EMPRESA, FUNCIONARIOS PUBLICOS SUPERIORES	857	770	524	246		7	73	7
PERSONAL DOCENTE	3 291	3 236	3 058	178		37	18	
JEFES, SUPERVISORES Y CAPATACES	3 872	3 784	2 109	1 675		32	47	9
TECNICOS	2 917	2 402	1 427	975		411	88	16
EMPLEADOS	10 437	10 291	6 575	3 716		52	36	58
VENDEDORES	8 953	4 160	241	3 919		2 929	1 451	413
TRABAJADORES ESPECIALIZADOS	34 491	23 236	9 025	14 176	35	8 485	1 512	1 258
PEONES, APRENDICES, PERSONAL MAESTRANZA, CADETES, ETC.	12 541	10 535	2 346	8 093	96	1 035	58	913
PERSONAL SERVICIO DOMESTICO	5 542	5 384	131	186	5 067	110	4	44
OCUPACION NO BIEN ESPECIFICADA	2 565	2 025	1 282	586	157	262	70	208

(1) NO INCLUYE NUEVOS TRABAJADORES.

Cuadro A.10 - Rama de actividad y grupo de ocupación según categoría ocupacional

RAMA DE ACTIVIDAD Y GRUPO DE OCUPACION	POBLACION ACTIVA DE 14 AÑOS Y MAS (1)	CATEGORIA OCUPACIONAL						
		EMPLEADO U OBRERO				CUENTA PROPIA	PATRON O SOCIO	FAMILIAR SIN REMUNERACION FIJA
		TOTAL	SECTOR PUBLICO	SECTOR PRIVADO	SERVICIO DOMESTICO			
RIO NEGRO								
TOTAL	142 858	105 028	31 747	64 430	8 851	23 476	8 998	5 356
RAMA DE ACTIVIDAD								
AGRICUL., CAZA SILVICUL. Y PESCA	30 618	18 873	1 181	17 657	35	5 529	3 015	3 201
EXPLOTAC. DE MINAS Y CANTERAS	3 353	3 277	1 492	1 783	2	43	27	6
INDUSTRIAS MANUFACTURERAS	15 877	12 471	789	11 675	7	1 877	1 247	282
ELECTRICIDAD, GAS Y AGUA	2 425	2 396	2 055	340	1	27	1	1
CONSTRUCCION	16 896	11 154	1 212	9 939	3	4 805	484	453
COMERCIO	22 303	13 116	578	12 435	103	5 355	3 156	676
TRANSPORTE, ALMACENAMIENTO, COMUNICACIONES	4 797	3 829	2 084	1 743	2	769	147	52
FINANZAS, SEGUROS, INMUEBLES Y SERVICIOS A LAS EMPRESAS	3 783	2 814	1 349	1 461	4	660	292	17
SERVICIOS COMUNALES, SOCIALES Y PERSONALES	34 517	30 970	17 689	4 920	8 361	2 846	485	216
ACTIVIDAD NO BIEN ESPECIFICADA	8 289	6 128	3 318	2 477	333	1 565	144	452
GRUPO DE OCUPACION								
PROFESIONALES	2 888	1 647	1 202	445		755	483	3
DIRIGENTES DE EMPRESA, FUNCIONARIOS PUBLICOS SUPERIORES	1 016	852	470	382		46	106	12
PERSONAL DOCENTE	5 101	4 926	4 591	335		137	32	6
JEFES, SUPERVISORES Y CAPATACES	4 099	3 884	1 168	2 716		90	82	43
TECNICOS	4 416	3 275	2 000	1 275		917	199	25
EMPLEADOS	15 772	15 484	9 184	6 300		129	69	90
VENDEDORES	15 418	6 883	286	6 597		5 327	2 631	577
TRABAJADORES ESPECIALIZADOS	52 849	32 048	7 528	24 474	46	13 888	4 955	1 958
PEONES, APRENDICES, PERSONAL MAESTRANZA, CADETES, ETC.	27 337	23 467	3 247	20 090	130	1 498	206	2 166
PERSONAL SERVICIO DOMESTICO	9 164	9 007	208	457	8 342	89	4	64
OCUPACION NO BIEN ESPECIFICADA	4 798	3 555	1 863	1 359	333	600	231	412

(1) NO INCLUYE NUEVOS TRABAJADORES.

Cuadro A.10 - Rama de actividad y grupo de ocupación según categoría ocupacional

RAMA DE ACTIVIDAD Y GRUPO DE OCUPACION	POBLACION ACTIVA DE 14 AÑOS Y MAS (1)	CATEGORIA OCUPACIONAL						
		EMPLEADO U OBRERO				CUENTA PROPIA	PATRON O SOCIO	FAMILIAR SIN REMUNERACION FIJA
		TOTAL	SECTOR PUBLICO	SECTOR PRIVADO	SERVICIO DOMESTICO			
SALTA								
TOTAL	203 242	149 860	49 082	86 972	13 806	38 408	7 367	7 607
RAMA DE ACTIVIDAD								
AGRICUL., CAZA SILVICUL. Y PESCA	46 894	32 045	1 282	30 746	17	8 824	2 086	3 939
EXPLOTAC. DE MINAS Y CANTERAS	2 709	2 660	1 532	1 125	3	25	18	6
INDUSTRIAS MANUFACTURERAS	23 459	17 537	1 381	16 149	7	4 362	1 024	536
ELECTRICIDAD, GAS Y AGUA	2 484	2 453	2 192	261		16	12	3
CONSTRUCCION	21 418	13 285	2 364	10 907	14	6 967	395	771
COMERCIO	27 831	15 015	791	14 025	199	8 775	2 869	1 172
TRANSPORTE, ALMACENAMIENTO, COMUNICACIONES	7 621	6 343	3 977	2 365	1	1 034	116	128
FINANZAS, SEGUROS, INMUEBLES Y SERVICIOS A LAS EMPRESAS	4 705	3 785	1 877	1 908		752	155	13
SERVICIOS COMUNALES, SOCIALES Y PERSONALES	53 021	48 016	28 970	5 972	13 074	4 142	488	375
ACTIVIDAD NO BIEN ESPECIFICADA	13 100	8 721	4 716	3 514	491	3 511	204	664
GRUPO DE OCUPACION								
PROFESIONALES	3 725	2 370	1 783	587		1 005	343	7
DIRIGENTES DE EMPRESA, FUNCIONARIOS PUBLICOS SUPERIORES	1 409	1 251	697	554		47	105	6
PERSONAL DOCENTE	8 830	8 697	8 024	673		95	36	2
JEFES, SUPERVISORES Y CAPATACES	4 232	4 054	1 786	2 268		66	67	45
TECNICOS	6 220	4 667	3 062	1 605		1 312	161	80
EMPLEADOS	22 796	22 587	13 831	8 756		111	30	68
VENDEDORES	21 593	8 996	611	8 385		9 040	2 578	979
TRABAJADORES ESPECIALIZADOS	69 208	40 845	11 308	29 372	165	21 508	3 656	3 199
PEONES, APRENDICES, PERSONAL MAESTRANZA, CADETES, ETC.	45 964	38 865	5 759	32 919	187	4 144	214	2 741
PERSONAL SERVICIO DOMESTICO	14 235	13 899	415	411	13 073	187	13	136
OCUPACION NO BIEN ESPECIFICADA	5 030	3 629	1 806	1 442	381	893	164	344

(1) NO INCLUYE NUEVOS TRABAJADORES.

Cuadro A.10 - Rama de actividad y grupo de ocupación según categoría ocupacional

RAMA DE ACTIVIDAD Y GRUPO DE OCUPACION	POBLACION ACTIVA DE 14 AÑOS Y MAS (1)	CATEGORIA OCUPACIONAL						
		EMPLEADO U OBRERO				CUENTA PROPIA	PATRON O SOCIO	FAMILIAR SIN REMUNERACION FIJA
		TOTAL	SECTOR PUBLICO	SECTOR PRIVADO	SERVICIO DOMESTICO			
SAN JUAN								
TOTAL	146 989	107 353	34 871	65 747	6 735	27 618	6 373	5 645
RAMA DE ACTIVIDAD								
AGRICUL., CAZA SILVICUL. Y PESCA	36 093	24 679	1 093	23 577	9	6 160	2 035	3 219
EXPLOTAC. DE MINAS Y CANTERAS	1 592	1 478	91	1 387		80	18	16
INDUSTRIAS MANUFACTURERAS	17 245	12 622	697	11 925		2 999	1 333	291
ELECTRICIDAD, GAS Y AGUA	1 978	1 960	1 817	143		11	5	2
CONSTRUCCION	15 640	9 726	1 930	7 796		5 093	220	601
COMERCIO	20 202	10 852	727	10 101	24	6 566	2 094	690
TRANSPORTE, ALMACENAMIENTO, COMUNICACIONES	3 975	3 151	1 370	1 781		636	110	78
FINANZAS, SEGUROS, INMUEBLES Y SERVICIOS A LAS EMPRESAS	3 026	2 376	964	1 412		537	102	11
SERVICIOS COMUNALES, SOCIALES Y PERSONALES	34 947	31 291	20 558	4 283	6 450	3 122	330	204
ACTIVIDAD NO BIEN ESPECIFICADA	12 291	9 218	5 624	3 342	252	2 414	126	533
GRUPO DE OCUPACION								
PROFESIONALES	2 784	1 760	1 248	512		758	249	17
DIRIGENTES DE EMPRESA, FUNCIONARIOS PUBLICOS SUPERIORES	851	714	410	304		29	71	37
PERSONAL DOCENTE	7 195	7 045	6 593	452		137	13	
JEFES, SUPERVISORES Y CAPATACES	2 902	2 764	995	1 768	1	62	67	9
TECNICOS	4 471	3 524	2 213	1 311		795	130	22
EMPLEADOS	16 443	16 166	10 094	6 072		139	60	78
VENDEDORES	17 430	7 845	508	7 337		7 056	1 887	642
TRABAJADORES ESPECIALIZADOS	50 728	30 393	7 521	22 849	23	14 734	3 542	2 059
PEONES, APRENDICES, PERSONAL MAESTRANZA, CADETES, ETC.	32 968	27 167	3 276	23 860	31	3 141	252	2 408
PERSONAL SERVICIO DOMESTICO	7 108	6 960	197	304	6 459	107		41
OCUPACION NO BIEN ESPECIFICADA	4 109	3 015	1 816	978	221	660	102	332

(1) NO INCLUYE NUEVOS TRABAJADORES.

Cuadro A.10 - Rama de actividad y grupo de ocupación según categoría ocupacional

RAMA DE ACTIVIDAD Y GRUPO DE OCUPACION	POBLACION ACTIVA DE 14 AÑOS Y MAS (1)	CATEGORIA OCUPACIONAL						
		EMPLEADO U OBRERO				CUENTA PROPIA	PATRON O SOCIO	FAMILIAR SIN REMUNERACION FIJA
		TOTAL	SECTOR PUBLICO	SECTOR PRIVADO	SERVICIO DOMESTICO			
SAN LUIS								
TOTAL	73 062	53 687	24 226	25 441	4 020	13 811	2 761	2 803
RAMA DE ACTIVIDAD								
AGRICUL., CAZA SILVICUL. Y PESCA	12 337	6 426	535	5 869	22	3 810	645	1 456
EXPLOTAC. DE MINAS Y CANTERAS	1 240	944	126	817	1	255	21	20
INDUSTRIAS MANUFACTURERAS	7 491	5 788	472	5 314	2	1 098	448	157
ELECTRICIDAD, GAS Y AGUA	1 416	1 410	1 349	61		5		1
CONSTRUCCION	9 334	6 237	1 196	5 039	2	2 591	155	351
COMERCIO	9 200	4 717	259	4 399	59	2 926	1 226	331
TRANSPORTE, ALMACENAMIENTO, COMUNICACIONES	3 478	2 995	2 277	718		382	62	39
FINANZAS, SEGUROS, INMUEBLES Y SERVICIOS A LAS EMPRESAS	1 601	1 184	764	418	2	356	52	9
SERVICIOS COMUNALES, SOCIALES Y PERSONALES	22 221	20 540	15 112	1 589	3 839	1 424	108	149
ACTIVIDAD NO BIEN ESPECIFICADA	4 744	3 446	2 136	1 217	93	964	44	290
GRUPO DE OCUPACION								
PROFESIONALES	1 538	988	784	204		409	136	5
DIRIGENTES DE EMPRESA, FUNCIONARIOS PUBLICOS SUPERIORES	494	438	264	174		23	26	7
PERSONAL DOCENTE	3 924	3 874	3 692	182		48	2	
JEFES, SUPERVISORES Y CAPATACES	1 798	1 721	743	978		27	28	22
TECNICOS	2 157	1 704	1 191	513		392	45	16
EMPLEADOS	10 012	9 900	7 884	2 016		62	22	28
VENDEDORES	7 292	2 992	151	2 841		2 976	1 040	284
TRABAJADORES ESPECIALIZADOS	27 715	17 442	6 477	10 915	50	7 682	1 375	1 216
PEONES, APRENDICES, PERSONAL MAESTRANZA, CADETES, ETC.	12 196	9 334	2 203	7 070	61	1 825	45	992
PERSONAL SERVICIO DOMESTICO	4 149	4 068	117	133	3 818	34		47
OCUPACION NO BIEN ESPECIFICADA	1 787	1 226	720	415	91	333	42	186

(1) NO INCLUYE NUEVOS TRABAJADORES.

Cuadro A.10 - Rama de actividad y grupo de ocupación según categoría ocupacional

RAMA DE ACTIVIDAD Y GRUPO DE OCUPACION	POBLACION ACTIVA DE 14 AÑOS Y MAS (1)	CATEGORIA OCUPACIONAL						
		EMPLEADO U OBRERO				CUENTA PROPIA	PATRON O SOCIO	FAMILIAR SIN REMUNERACION FIJA
		TOTAL	SECTOR PUBLICO	SECTOR PRIVADO	SERVICIO DOMESTICO			
SANTA CRUZ								
TOTAL	49 006	42 401	19 267	21 296	1 838	4 160	1 980	465
RAMA DE ACTIVIDAD								
AGRICUL., CAZA SILVICUL. Y PESCA	5 090	4 130	196	3 908	26	238	590	132
EXPLOTAC. DE MINAS Y CANTERAS	7 388	7 369	5 228	2 138	3	13	4	2
INDUSTRIAS MANUFACTURERAS	1 857	1 328	160	1 165	3	326	175	28
ELECTRICIDAD, GAS Y AGUA	815	805	657	148		8	2	
CONSTRUCCION	8 777	7 567	908	6 655	4	1 039	112	59
COMERCIO	5 623	3 479	194	3 241	44	1 151	844	149
TRANSPORTE, ALMACENAMIENTO, COMUNICACIONES	1 966	1 560	710	849	1	341	54	11
FINANZAS, SEGUROS, INMUEBLES Y SERVICIOS A LAS EMPRESAS	1 347	1 201	668	533		106	37	3
SERVICIOS COMUNALES, SOCIALES Y PERSONALES	12 598	11 778	8 566	1 495	1 717	666	114	40
ACTIVIDAD NO BIEN ESPECIFICADA	3 545	3 184	1 980	1 164	40	272	48	41
GRUPO DE OCUPACION								
PROFESIONALES	814	635	464	171		121	55	3
DIRIGENTES DE EMPRESA, FUNCIONARIOS PUBLICOS SUPERIORES	653	361	365	196		19	64	9
PERSONAL DOCENTE	1 547	1 524	1 430	94		22	1	
JEFES, SUPERVISORES Y CAPATACES	2 896	2 800	1 586	1 213	1	31	40	25
TECNICOS	1 762	1 555	1 047	508		158	46	3
EMPLEADOS	6 812	6 759	5 206	1 553		23	19	11
VENDEDORES	3 793	1 954	126	1 828		1 073	663	103
TRABAJADORES ESPECIALIZADOS	20 282	16 806	6 680	10 092	34	2 321	1 010	145
PEONES, APRENDICES, PERSONAL MAESTRANZA, CADETES, ETC.	7 405	6 966	1 783	5 145	38	274	37	128
PERSONAL SERVICIO DOMESTICO	1 970	1 925	58	137	1 730	32		13
OCUPACION NO BIEN ESPECIFICADA	1 072	916	522	359	35	86	45	25

(1) NO INCLUYE NUEVOS TRABAJADORES.

Cuadro A.10 - Rama de actividad y grupo de ocupación según categoría ocupacional

RAMA DE ACTIVIDAD Y GRUPO DE OCUPACION	POBLACION ACTIVA DE 14 AÑOS Y MAS (1)	CATEGORIA OCUPACIONAL						
		EMPLEADO U OBRERO				CUENTA PROPIA	PATRON O SOCIO	FAMILIAR SIN REMUNERACION FIJA
		TOTAL	SECTOR PUBLICO	SECTOR PRIVADO	SERVICIO DOMESTICO			
SANTA FE								
TOTAL	869 462	587 468	164 816	377 520	45 132	189 618	59 438	32 938
RAMA DE ACTIVIDAD								
AGRICUL., CAZA SILVICUL. Y PESCA	117 068	50 300	3 886	46 053	361	36 202	13 477	17 089
EXPLOTAC. DE MINAS Y CANTERAS	431	410	119	291		21		
INDUSTRIAS MANUFACTURERAS	177 623	142 565	10 012	132 507	46	20 030	12 654	2 374
ELECTRICIDAD, GAS Y AGUA	7 336	7 199	5 798	1 401		102	31	4
CONSTRUCCION	80 869	47 242	6 304	40 918	20	27 292	3 396	2 939
COMERCIO	155 440	77 505	4 262	72 842	401	51 496	22 081	4 358
TRANSPORTE, ALMACENAMIENTO, COMUNICACIONES	43 406	33 555	19 241	14 307	7	7 858	1 561	432
FINANZAS, SEGUROS, INMUEBLES Y SERVICIOS A LAS EMPRESAS	31 208	22 743	7 545	15 184	14	6 640	1 728	97
SERVICIOS COMUNALES, SOCIALES Y PERSONALES	191 011	160 878	82 123	36 156	42 599	24 711	3 397	2 025
ACTIVIDAD NO BIEN ESPECIFICADA	65 070	45 071	25 526	17 861	1 684	15 266	1 113	3 620
GRUPO DE OCUPACION								
PROFESIONALES	22 464	8 957	4 893	4 064		10 328	3 118	61
DIRIGENTES DE EMPRESA, FUNCIONARIOS PUBLICOS SUPERIORES	4 873	3 606	1 815	1 791		308	910	49
PERSONAL DOCENTE	31 494	30 244	25 901	4 343		1 123	85	42
JEFES, SUPERVISORES Y CAPATACES	15 990	15 095	4 496	10 582	17	335	463	97
TECNICOS	24 539	17 477	7 678	9 799		5 820	1 061	181
EMPLEADOS	123 415	121 222	54 753	66 469		976	649	568
VENDEDORES	120 661	45 105	2 436	42 669		52 542	19 431	3 603
TRABAJADORES ESPECIALIZADOS	343 744	193 462	33 813	159 474	175	102 456	31 946	15 880
PEONES, APRENDICES, PERSONAL MAESTRANZA, CADETES, ETC.	104 587	85 138	16 954	67 532	652	9 956	621	8 872
PERSONAL SERVICIO DOMESTICO	47 731	46 188	1 452	2 217	42 519	671	16	856
OCUPACION NO BIEN ESPECIFICADA	29 944	20 974	10 625	8 580	1 769	5 103	1 138	2 729

(1) NO INCLUYE NUEVOS TRABAJADORES.

Cuadro A.10 - Rama de actividad y grupo de ocupación según categoría ocupacional

RAMA DE ACTIVIDAD Y GRUPO DE OCUPACION	POBLACION ACTIVA DE 14 AÑOS Y MAS (1)	CATEGORIA OCUPACIONAL						
		EMPLEADO U OBRERO				CUENTA PROPIA	PATRON O SOCIO	FAMILIAR SIN REMUNERACION FIJA
		TOTAL	SECTOR PUBLICO	SECTOR PRIVADO	SERVICIO DOMESTICO			
SANTIAGO DEL ESTERO								
TOTAL	162 113	109 491	44 596	54 841	10 054	33 199	5 427	13 996
RAMA DE ACTIVIDAD								
AGRICUL., CAZA SILVICUL. Y PESCA	43 755	22 877	2 801	20 065	11	11 001	1 358	8 519
EXPLOTAC. DE MINAS Y CANTERAS	522	416	25	390	1	67	7	32
INDUSTRIAS MANUFACTURERAS	14 316	8 829	906	7 915	8	3 510	1 094	883
ELECTRICIDAD, GAS Y AGUA	2 053	2 034	1 801	232	1	4	1	14
CONSTRUCCION	17 031	11 169	1 995	9 171	3	4 521	338	1 003
COMERCIO	21 119	9 623	834	8 690	99	8 259	2 059	1 178
TRANSPORTE, ALMACENAMIENTO, COMUNICACIONES	4 835	4 152	2 724	1 428		524	98	61
FINANZAS, SEGUROS, INMUEBLES Y SERVICIOS A LAS EMPRESAS	2 238	1 735	1 010	725		387	104	12
SERVICIOS COMUNALES, SOCIALES Y PERSONALES	40 489	37 335	24 826	3 169	9 340	2 414	258	482
ACTIVIDAD NO BIEN ESPECIFICADA	15 755	11 321	7 674	3 056	591	2 512	110	1 812
GRUPO DE OCUPACION								
PROFESIONALES	2 004	1 118	906	212		678	207	1
DIRIGENTES DE EMPRESA, FUNCIONARIOS PUBLICOS SUPERIORES	847	758	532	226		29	52	8
PERSONAL DOCENTE	8 924	8 850	8 570	280		66	6	2
JEFES, SUPERVISORES Y CAPATACES	2 224	2 094	921	1 173		35	66	29
TECNICOS	4 587	3 480	2 495	985		852	90	165
EMPLEADOS	16 791	16 629	12 614	4 015		58	44	60
VENDEDORES	16 793	5 754	554	5 200		8 324	1 744	971
TRABAJADORES ESPECIALIZADOS	54 782	28 342	8 721	19 527	94	18 081	2 690	5 669
PEONES, APRENDICES, PERSONAL MAESTRANZA, CADETES, ETC.	37 324	27 368	5 656	21 603	109	4 025	403	5 528
PERSONAL SERVICIO DOMESTICO	10 411	10 125	548	289	9 288	81	1	204
OCUPACION NO BIEN ESPECIFICADA	7 426	4 973	3 079	1 331	563	970	124	1 359

(1) NO INCLUYE NUEVOS TRABAJADORES.

Cuadro A.10 - Rama de actividad y grupo de ocupación según categoría ocupacional

RAMA DE ACTIVIDAD Y GRUPO DE OCUPACION	POBLACION ACTIVA DE 14 AÑOS Y MAS (1)	CATEGORIA OCUPACIONAL						
		EMPLEADO U OBRERO				CUENTA PROPIA	PATRON O SOCIO	FAMILIAR SIN REMUNERACION FIJA
		TOTAL	SECTOR PUBLICO	SECTOR PRIVADO	SERVICIO DOMESTICO			
TUCUMAN								
TOTAL	303 016	226 430	70 452	139 094	16 884	53 885	10 245	12 456
RAMA DE ACTIVIDAD								
AGRICUL., CAZA SILVICUL. Y PESCA	63 162	43 500	2 829	40 661	10	10 073	2 680	6 909
EXPLOTAC. DE MINAS Y CANTERAS	190	177	62	115		7	6	
INDUSTRIAS MANUFACTURERAS	48 213	41 013	1 870	39 133	10	5 163	1 404	633
ELECTRICIDAD, GAS Y AGUA	7 005	2 950	2 689	291		23		2
CONSTRUCCION	26 926	16 650	3 872	12 777	1	10 242	671	1 263
COMERCIO	45 176	24 415	1 663	22 620	132	14 932	4 159	1 620
TRANSPORTE, ALMACENAMIENTO, COMUNICACIONES	10 997	8 997	4 487	4 510		1 713	163	124
FINANZAS, SEGUROS, INMUEBLES Y SERVICIOS A LAS EMPRESAS	6 665	5 272	2 426	2 846		1 147	199	47
SERVICIOS COMUNALES, SOCIALES Y PERSONALES	71 837	65 157	38 680	10 443	16 034	5 523	631	526
ACTIVIDAD NO BIEN ESPECIFICADA	24 995	18 269	11 874	5 698	697	5 062	332	1 332
GRUPO DE OCUPACION								
PROFESIONALES	6 390	3 869	2 606	1 263		1 907	598	16
DIRIGENTES DE EMPRESA, FUNCIONARIOS PUBLICOS SUPERIORES	1 590	1 335	665	670		48	189	18
PERSONAL DOCENTE	13 644	13 340	11 909	1 431		270	27	7
JEFES, SUPERVISORES Y CAPATACES	5 556	5 406	1 694	3 712		49	69	32
TECNICOS	8 382	6 276	3 494	2 782		1 821	234	51
EMPLEADOS	37 208	36 820	21 060	15 760		127	115	146
VENDEDORES	34 152	14 514	1 113	13 401		14 809	3 363	1 466
TRABAJADORES ESPECIALIZADOS	104 774	66 645	13 550	52 964	131	28 093	5 051	4 985
PEONES, APRENDICES, PERSONAL MAESTRANZA, CADETES, ETC.	63 057	52 782	8 870	43 784	128	5 102	363	4 810
PERSONAL SERVICIO DOMESTICO	17 472	17 108	614	514	15 980	178	28	158
OCUPACION NO BIEN ESPECIFICADA	10 791	8 335	4 877	2 813	645	1 481	208	767

(1) NO INCLUYE NUEVOS TRABAJADORES.

Cuadro A.10 - Rama de actividad y grupo de ocupación según categoría ocupacional

RAMA DE ACTIVIDAD Y GRUPO DE OCUPACION	POBLACION ACTIVA DE 14 AÑOS Y MAS (1)	CATEGORIA OCUPACIONAL							
		EMPLEADO U OBRERO				CUENTA PROPIA	PATRON O SOCIO	FAMILIAR SIN REMUNERACION FIJA	
		TOTAL	SECTOR PUBLICO	SECTOR PRIVADO	SERVICIO DOMESTICO				
TIERRA DEL FUEGO									
TOTAL	13 843	12 094	5 007	6 809	278	1 183	476	90	
RAMA DE ACTIVIDAD									
AGRICUL., CAZA SILVICUL. Y PESCA	744	677	25	650	2	33	25	9	
EXPLOTAC. DE MINAS Y CANTERAS	633	628	260	365	3	4	1		
INDUSTRIAS MANUFACTURERAS	1 339	1 149	102	1 047		115	69	6	
ELECTRICIDAD, GAS Y AGUA	175	174	126	48		1			
CONSTRUCCION	3 076	2 679	251	2 427	1	336	51	8	
COMERCIO	1 799	1 209	85	1 100	24	265	270	35	
TRANSPORTE, ALMACENAMIENTO, COMUNICACIONES	470	384	201	183		73	11	2	
FINANZAS, SEGUROS, INMUEBLES Y SERVICIOS A LAS EMPRESAS	237	187	88	99		36	13	1	
SERVICIOS COMUNALES, SOCIALES Y PERSONALES	3 398	3 238	2 563	431	244	133	20	7	
ACTIVIDAD NO BIEN ESPECIFICADA	1 972	1 769	1 306	459	4	165	16	22	
GRUPO DE OCUPACION									
PROFESIONALES	263	206	126	80		35	20	2	
DIRIGENTES DE EMPRESA, FUNCIONARIOS PUBLICOS SUPERIORES	135	125	40	85		2	7	1	
PERSONAL DOCENTE	300	294	244	50		5	1		
JEFES, SUPERVISORES Y CAPATACES	412	404	148	256		6	2		
TECNICOS	557	468	259	209		73	14	2	
EMPLEADOS	3 569	3 550	2 817	733		6	7	6	
VENDEDORES	1 073	576	56	520		271	202	24	
TRABAJADORES ESPECIALIZADOS	5 422	4 485	891	3 576	18	690	211	36	
PEONES, APRENDICES, PERSONAL MAESTRANZA, CADETES, ETC.	1 466	1 398	275	1 114	9	54	3	11	
PERSONAL SERVICIO DOMESTICO	311	298	15	36	247	10		3	
OCUPACION NO BIEN ESPECIFICADA	335	290	136	150	4	31	9	5	

(1) NO INCLUYE NUEVOS TRABAJADORES.

Cuadro A.14 - Tamaño del establecimiento por grupo de ocupación y rama de actividad

GRUPO DE OCUPACION Y RAMA DE ACTIVIDAD (1)	EMPLEADO U OBRERO DEL SECTOR PRIVADO			PATRON O SOCIO		
	TOTAL	HASTA 5 PERSONAS	MAS DE 5 PERSONAS	TOTAL	HASTA 5 PERSONAS	MAS DE 5 PERSONAS
CAPITAL FEDERAL						
TOTAL	559 587	121 443	438 144	104 819	61 478	43 341
GRUPO DE OCUPACION						
1	26 755	2 797	23 958	8 670	5 238	3 432
2	11 275	969	10 306	2 917	699	2 218
3	16 894	932	15 962	452	131	321
4	20 397	2 213	18 184	837	362	475
5	31 601	4 223	27 378	2 758	1 697	1 061
6	173 539	24 720	148 819	1 315	649	666
7	85 810	32 671	53 139	46 541	31 982	14 559
8	145 048	31 511	113 537	39 836	19 894	19 942
9	36 497	16 731	19 766	93	66	27
10	3 111	2 657	454	2	2	
11	8 660	2 019	6 641	1 398	758	640
RAMA DE ACTIVIDAD						
1	3 770	844	2 926	2 662	1 107	1 555
2	1 396	32	1 364	51	4	47
3	168 497	18 186	150 311	28 405	12 354	16 051
4	870	46	824	9	9	
5	32 147	4 493	27 654	3 433	1 634	1 799
6	137 380	43 878	93 502	54 928	36 457	18 471
7	23 274	6 026	17 248	2 686	1 632	1 054
8	66 894	12 775	54 119	6 265	4 285	1 980
9	96 164	27 879	68 285	4 879	3 221	1 658
0	29 195	7 284	21 911	1 501	775	726
BUENOS AIRES						
TOTAL	2 011 615	510 097	1 501 518	227 002	160 323	66 679
GRUPO DE OCUPACION						
1	21 762	2 441	19 321	10 024	7 020	3 004
2	11 530	1 896	9 634	2 318	622	1 696
3	21 731	1 573	20 158	608	261	347
4	65 439	9 878	55 561	1 106	640	466
5	61 508	9 388	52 120	5 546	3 629	1 917
6	271 547	47 610	223 937	1 778	944	834
7	224 112	105 394	118 718	86 411	64 974	21 437
8	1 054 066	223 623	830 443	113 903	78 797	35 106
9	239 854	92 163	147 691	2 216	1 402	814
10	10 925	8 589	2 336	195	161	34
11	29 141	7 542	21 599	2 897	1 873	1 024
RAMA DE ACTIVIDAD						
1	131 219	76 324	54 895	27 135	22 498	4 637
2	3 233	242	2 991	5		5
3	826 145	95 667	730 478	58 730	35 359	23 371
4	8 454	593	7 861	79	58	21
5	227 520	59 932	167 588	12 771	8 391	4 380
6	369 962	146 113	223 849	98 315	72 757	25 558
7	80 986	18 705	62 281	7 120	4 053	3 067
8	85 960	21 910	64 050	6 787	5 429	1 358
9	198 303	69 339	126 964	12 049	9 516	2 533
0	79 833	21 272	58 561	4 011	2 262	1 749

(1) VER ANEXO CODIGOS

Cuadro A.14 - Tamaño del establecimiento por grupo de ocupación y rama de actividad

GRUPO DE OCUPACION Y RAMA DE ACTIVIDAD (1)	EMPLEADO U OBRERO DEL SECTOR PRIVADO			PATRON O SOCIO		
	TOTAL	HASTA 5 PERSONAS	MAS DE 5 PERSONAS	TOTAL	HASTA 5 PERSONAS	MAS DE 5 PERSONAS
19 PARTIDOS G.B.A.						
TOTAL	1 355 937	272 044	1 083 893	123 839	82 313	41 526
GRUPO DE OCUPACION						
1	15 367	1 316	14 051	4 982	3 173	1 809
2	6 686	352	6 534	1 325	301	1 024
3	15 039	1 000	14 039	399	169	230
4	43 066	3 056	40 010	496	248	248
5	44 420	6 105	38 315	3 240	1 984	1 256
6	198 530	28 263	170 267	1 110	517	593
7	145 190	65 671	79 519	51 043	38 152	12 891
8	746 885	130 214	616 671	58 142	35 972	22 170
9	116 077	27 622	88 455	1 235	683	552
10	6 136	4 795	1 341	134	115	19
11	18 341	3 650	14 691	1 733	999	734
RAMA DE ACTIVIDAD						
1	10 376	4 383	5 993	2 068	1 541	527
2	1 469	93	1 376			
3	640 400	68 567	571 833	40 160	22 824	17 336
4	4 570	233	4 337	52	42	10
5	148 264	32 553	115 711	6 895	4 347	2 548
6	242 728	89 599	153 129	57 239	41 830	15 409
7	59 128	11 026	48 102	4 238	2 130	2 108
8	63 681	13 486	50 195	3 659	2 711	948
9	131 836	40 251	91 585	7 226	5 726	1 500
0	53 485	11 853	41 632	2 302	1 162	1 140
RESTO DE BUENOS AIRES						
TOTAL	655 678	238 053	417 625	103 163	78 010	25 153
GRUPO DE OCUPACION						
1	6 395	1 125	5 270	5 042	3 847	1 195
2	4 644	1 544	3 100	993	321	672
3	6 692	573	6 119	209	92	117
4	22 373	6 822	15 551	610	392	218
5	17 088	3 283	13 805	2 306	1 645	661
6	73 017	19 347	53 670	668	427	241
7	78 922	59 723	19 199	35 368	26 822	8 546
8	307 181	93 409	213 772	55 761	42 825	12 936
9	123 777	64 541	59 236	981	719	262
10	4 789	3 794	995	61	46	15
11	10 800	3 892	6 908	1 164	874	290
RAMA DE ACTIVIDAD						
1	120 843	71 941	48 902	25 067	20 957	4 110
2	1 764	149	1 615	5		5
3	185 745	27 100	158 645	18 570	12 535	6 035
4	3 884	360	3 524	27	16	11
5	79 256	27 379	51 877	5 876	4 044	1 832
6	127 234	56 514	70 720	41 076	30 927	10 149
7	21 858	7 679	14 179	2 882	1 923	959
8	22 279	8 424	13 855	3 128	2 718	410
9	66 467	29 088	37 379	4 823	3 790	1 033
0	26 348	9 419	16 929	1 709	1 100	609

(1) VER ANEXO CODIGOS

Cuadro A.14 - Tamaño del establecimiento por grupo de ocupación y rama de actividad

GRUPO DE OCUPACION Y RAMA DE ACTIVIDAD (1)	EMPLEADO U OBRERO DEL SECTOR PRIVADO			PATRON O SOCIO		
	TOTAL	HASTA 5 PERSONAS	MAS DE 5 PERSONAS	TOTAL	HASTA 5 PERSONAS	MAS DE 5 PERSONAS
CATAMARCA						
TOTAL	17 353	6 768	10 585	1 455	967	488
GRUPO DE OCUPACION						
1	111	24	87	44	24	20
2	78	16	62	22	5	17
3	77	12	65	1	1	
4	397	158	239	17	11	6
5	425	82	343	48	28	20
6	1 669	460	1 209	9	5	4
7	2 082	1 002	1 080	565	384	181
8	5 727	1 895	3 832	662	449	213
9	6 188	2 909	3 279	54	42	12
10	99	58	41			
11	500	152	348	33	18	15
RAMA DE ACTIVIDAD						
1	4 638	2 949	1 689	327	257	70
2	113	20	93	1	1	
3	2 821	569	2 252	229	122	107
4	56	15	41	2	2	
5	3 453	669	2 784	99	52	47
6	3 175	1 396	1 779	662	448	214
7	416	136	280	28	13	15
8	235	98	137	21	16	5
9	1 192	507	685	64	45	19
0	1 254	409	845	22	11	11
CORDOBA						
TOTAL	357 530	124 213	233 317	55 997	40 754	15 243
GRUPO DE OCUPACION						
1	4 426	622	3 804	3 346	2 060	1 286
2	2 008	449	1 559	621	193	428
3	5 428	382	5 046	90	47	43
4	10 602	2 129	8 473	422	192	230
5	10 845	1 899	8 946	974	632	342
6	46 337	11 103	35 234	480	241	239
7	46 563	20 826	25 737	18 182	13 014	5 168
8	157 031	48 102	108 929	30 737	23 516	7 221
9	67 240	35 160	32 080	547	427	120
10	2 427	2 002	425	22	12	10
11	4 623	1 539	3 084	576	420	156
RAMA DE ACTIVIDAD						
1	47 477	33 939	13 538	13 412	11 843	1 569
2	2 644	572	2 072	58	30	28
3	114 392	18 499	95 893	12 437	7 709	4 728
4	2 200	370	1 830	30	14	16
5	41 928	14 410	27 518	2 343	1 503	840
6	72 880	30 066	42 814	21 195	15 148	6 047
7	11 931	3 984	7 947	1 355	875	480
8	11 867	4 103	7 764	1 371	1 151	220
9	38 195	13 759	24 436	3 148	2 087	1 061
0	14 016	4 511	9 505	648	394	254

(1) VER ANEXO CODIGOS

Cuadro A.14 - Tamaño del establecimiento por grupo de ocupación y rama de actividad

GRUPO DE OCUPACION Y RAMA DE ACTIVIDAD (1)	EMPLEADO U OBRERO DEL SECTOR PRIVADO			PATRON O SOCIO		
	TOTAL	HASTA 5 PERSONAS	MAS DE 5 PERSONAS	TOTAL	HASTA 5 PERSONAS	MAS DE 5 PERSONAS
CORRIENTES						
TOTAL	69 673	23 013	46 660	6 604	4 368	2 236
GRUPO DE OCUPACION						
1	346	97	249	306	204	102
2	375	92	283	129	24	105
3	277	41	236	5	2	3
4	2 361	827	1 534	87	48	39
5	1 341	381	960	162	108	54
6	7 267	1 862	5 405	66	44	22
7	7 059	3 433	3 626	2 193	1 538	655
8	24 659	6 343	18 316	3 279	2 178	1 101
9	23 243	8 968	14 275	147	84	63
10	654	342	312	8	2	6
11	2 091	627	1 464	222	136	86
RAMA DE ACTIVIDAD						
1	21 280	9 068	12 212	1 983	1 322	661
2	220	13	207	9	1	8
3	10 795	2 264	8 531	789	453	336
4	178	28	150	1	1	
5	13 156	2 099	11 057	441	219	222
6	12 072	5 054	7 018	2 570	1 623	747
7	1 369	411	958	79	54	25
8	1 214	500	714	159	128	31
9	4 164	2 088	2 076	326	257	69
0	5 225	1 488	3 737	247	110	137
CHACO						
TOTAL	86 982	33 168	53 814	9 965	7 109	2 856
GRUPO DE OCUPACION						
1	419	86	333	487	305	182
2	297	75	222	70	17	53
3	363	49	314	6	1	5
4	1 630	410	1 220	70	50	20
5	1 319	326	993	169	110	59
6	7 510	1 681	5 829	59	23	36
7	9 351	4 391	4 960	2 669	1 870	799
8	29 818	9 324	20 494	6 020	4 456	1 564
9	34 464	16 121	18 363	230	145	85
10	311	245	66	3	2	1
11	1 480	460	1 020	182	130	52
RAMA DE ACTIVIDAD						
1	29 219	15 082	14 137	4 002	3 097	905
2	47	18	29	1	1	
3	16 383	4 027	12 356	1 475	950	525
4	248	7	241	3	1	2
5	14 564	3 269	11 295	522	338	184
6	14 456	6 010	8 446	3 004	2 067	937
7	1 782	577	1 205	106	58	48
8	1 744	624	1 120	211	178	33
9	4 921	2 357	2 564	483	331	152
0	3 618	1 197	2 421	158	88	70

(1) VER ANEXO CODIGOS

Cuadro A.14 - Tamaño del establecimiento por grupo de ocupación y rama de actividad

GRUPO DE OCUPACION Y RAMA DE ACTIVIDAD (1)	EMPLEADO U OBRERO DEL SECTOR PRIVADO			PATRON O SOCIO		
	TOTAL	HASTA 5 PERSONAS	MAS DE 5 PERSONAS	TOTAL	HASTA 5 PERSONAS	MAS DE 5 PERSONAS
CHUBUT						
TOTAL	44 677	12 501	32 176	4 807	3 490	1 317
GRUPO DE OCUPACION						
1	455	56	399	232	169	63
2	339	91	248	84	27	57
3	310	65	245	16	10	6
4	2 268	509	1 759	30	16	14
5	1 309	202	1 107	119	64	55
6	4 050	862	3 188	49	28	21
7	4 345	2 185	2 160	1 706	1 237	469
8	21 546	3 992	17 554	2 416	1 816	600
9	9 314	4 188	5 126	85	70	15
10	235	185	50	2	2	
11	506	166	340	68	51	17
RAMA DE ACTIVIDAD						
1	6 871	4 355	2 516	1 150	1 001	149
2	3 130	86	3 044	15	5	10
3	10 969	990	9 979	706	398	308
4	172	20	152	3	2	1
5	8 005	1 211	6 794	302	176	126
6	7 514	3 229	4 285	1 974	1 414	560
7	1 476	292	1 184	127	69	58
8	1 021	369	652	148	133	15
9	3 693	1 491	2 202	299	238	61
0	1 826	438	1 388	83	54	29
ENTRE RIOS						
TOTAL	106 013	39 845	66 168	14 092	10 197	3 895
GRUPO DE OCUPACION						
1	596	127	469	705	499	206
2	586	207	379	306	87	219
3	1 292	160	1 132	21	8	13
4	3 365	1 125	2 240	194	111	83
5	2 013	474	1 539	351	234	117
6	23 771	7 439	16 332	214	108	106
7	7 772	3 740	4 032	5 267	3 802	1 465
8	34 759	11 406	23 353	6 638	5 091	1 547
9	28 795	13 853	14 942	223	144	79
10	810	500	310	16	16	
11	2 254	814	1 440	157	97	60
RAMA DE ACTIVIDAD						
1	23 890	12 992	10 898	3 531	2 853	678
2	700	84	616			
3	23 922	4 451	19 471	2 076	1 359	717
4	717	100	617	10	5	5
5	15 761	4 818	10 943	931	611	320
6	20 632	9 409	11 223	5 746	4 055	1 691
7	4 101	1 292	2 809	358	235	123
8	3 164	1 194	1 970	427	344	83
9	8 726	3 993	4 733	825	617	208
0	4 400	1 512	2 888	188	118	70

(1) VER ANEXO CODIGOS

Cuadro A.14 - Tamaño del establecimiento por grupo de ocupación y rama de actividad

GRUPO DE OCUPACION Y RAMA DE ACTIVIDAD (1)	EMPLEADO U OBRERO DEL SECTOR PRIVADO			PATRON O SOCIO		
	TOTAL	HASTA 5 PERSONAS	MAS DE 5 PERSONAS	TOTAL	HASTA 5 PERSONAS	MAS DE 5 PERSONAS
FORMOSA						
TOTAL	25 386	10 495	14 891	2 794	2 028	766
GRUPO DE OCUPACION						
1	113	40	73	90	62	28
2	81	21	60	38	7	31
3	149	27	122	4	2	2
4	569	189	380	35	22	13
5	365	102	263	58	38	20
6	2 229	626	1 603	14	4	10
7	2 714	1 361	1 353	817	605	212
8	9 245	3 344	5 901	1 566	1 175	391
9	9 183	4 453	4 730	101	68	33
10	134	98	36	1	1	
11	604	234	370	70	44	26
RAMA DE ACTIVIDAD						
1	7 711	4 497	3 214	941	745	196
2	19	7	12	3	3	
3	4 318	1 356	2 962	462	299	163
4	119	8	111			
5	4 893	980	3 913	172	96	76
6	4 378	2 032	2 346	981	718	263
7	525	134	391	31	16	15
8	376	168	208	45	38	7
9	1 456	755	701	103	86	22
0	1 591	558	1 033	51	27	24
JUJUY						
TOTAL	57 063	9 843	47 220	3 826	2 389	1 437
GRUPO DE OCUPACION						
1	434	70	364	159	121	38
2	201	29	172	54	8	46
3	188	19	169	3	3	
4	1 728	179	1 549	47	34	13
5	1 199	165	1 034	80	60	20
6	4 021	734	3 287	17	9	8
7	4 474	2 009	2 465	1 288	889	399
8	21 828	3 288	18 540	1 999	1 154	845
9	21 864	3 075	18 789	118	69	49
10	191	113	78			
11	935	162	773	61	42	19
RAMA DE ACTIVIDAD						
1	19 109	2 747	16 362	1 129	535	594
2	2 555	51	2 504	12	1	11
3	13 829	1 243	12 586	477	306	171
4	93	4	89			
5	8 347	850	7 497	193	123	70
6	6 607	2 663	3 944	1 540	1 085	455
7	1 011	230	781	89	38	51
8	686	252	434	58	51	7
9	2 999	1 321	1 678	233	191	42
0	1 827	482	1 345	95	59	36

(1) VER ANEXO CODIGOS

Cuadro A.14 - Tamaño del establecimiento por grupo de ocupación y rama de actividad

GRUPO DE OCUPACION Y RAMA DE ACTIVIDAD (1)	EMPLEADO U OBRERO DEL SECTOR PRIVADO			PATRON O SOCIO		
	TOTAL	HASTA 5 PERSONAS	MAS DE 5 PERSONAS	TOTAL	HASTA 5 PERSONAS	MAS DE 5 PERSONAS
LA PAMPA						
TOTAL	30 551	16 014	14 537	6 443	5 325	1 118
GRUPO DE OCUPACION						
1	152	56	96	298	230	68
2	215	91	124	106	49	57
3	212	16	196	5	4	1
4	1 111	591	520	74	45	29
5	599	161	438	155	110	45
6	3 902	1 406	2 496	44	24	20
7	3 775	2 004	1 771	1 598	1 217	381
8	9 814	4 529	5 285	4 000	3 512	488
9	9 997	6 726	3 271	80	68	12
10	251	180	71	4	4	
11	323	254	269	79	62	17
RAMA DE ACTIVIDAD						
1	9 003	6 951	2 052	2 664	2 424	240
2	106	16	90			
3	3 880	1 239	2 641	746	571	175
4	187	35	152	4	2	2
5	6 058	2 048	4 010	517	399	118
6	6 163	3 005	3 158	1 868	1 408	460
7	873	505	368	150	126	24
8	665	320	345	182	167	15
9	2 461	1 329	1 132	244	183	61
0	1 155	566	589	68	45	23
LA RIOJA						
TOTAL	15 185	5 992	9 193	1 282	860	422
GRUPO DE OCUPACION						
1	109	34	75	52	33	19
2	76	21	55	34	7	27
3	60	11	49	2		2
4	463	210	253	20	13	7
5	274	74	200	35	23	12
6	1 397	424	973	8	5	3
7	1 810	939	871	507	371	136
8	4 609	1 560	3 249	558	370	188
9	5 689	2 503	3 184	32	20	12
10	97	70	27			
11	401	144	257	34	18	16
RAMA DE ACTIVIDAD						
1	4 462	2 480	1 982	220	151	69
2	246	39	207	4	2	2
3	2 303	531	1 772	227	122	105
4	46	9	37			
5	2 842	544	2 298	103	64	39
6	2 792	1 323	1 469	596	429	167
7	238	56	182	12	9	3
8	172	103	69	23	22	1
9	961	488	473	71	52	19
0	1 123	419	704	26	9	17

(1) VER ANEXO CODIGOS

Cuadro A.14 - Tamaño del establecimiento por grupo de ocupación y rama de actividad

GRUPO DE OCUPACION Y RAMA DE ACTIVIDAD (1)	EMPLEADO U OBRERO DEL SECTOR PRIVADO			PATRON O SOCIO		
	TOTAL	HASTA 5 PERSONAS	MAS DE 5 PERSONAS	TOTAL	HASTA 5 PERSONAS	MAS DE 5 PERSONAS
MENDOZA						
TOTAL	202 516	69 096	133 420	21 651	14 657	6 994
GRUPO DE OCUPACION						
1	1 910	342	1 568	1 1?2	807	315
2	1 427	305	1 122	67	76	291
3	1 589	116	1 473	33	6	27
4	6 398	1 276	5 122	191	100	91
5	5 123	872	4 251	512	290	222
6	23 414	5 268	18 146	246	145	101
7	22 275	8 579	13 696	6 933	4 723	2 210
8	92 418	31 014	61 404	11 679	8 141	3 538
9	45 143	20 114	25 029	311	224	87
10	631	560	71	4	4	
11	2 188	650	1 538	253	141	112
RAMA DE ACTIVIDAD						
1	59 333	32 284	27 049	4 926	3 917	1 009
2	2 291	173	2 118	35	12	23
3	48 194	7 862	40 332	5 074	2 825	2 249
4	703	94	609	1		1
5	20 709	4 673	16 036	1 172	622	550
6	33 451	11 810	21 641	7 793	5 307	2 486
7	7 625	2 010	5 615	622	390	232
8	7 702	2 144	5 558	621	552	69
9	15 633	6 189	9 444	1 119	863	256
0	6 875	1 857	5 018	288	169	119
MISIONES						
TOTAL	75 169	25 348	49 821	8 154	5 756	2 398
GRUPO DE OCUPACION						
1	428	98	330	347	233	114
2	320	44	276	151	39	112
3	433	41	392	10	9	1
4	1 860	290	1 570	89	42	47
5	1 294	332	962	138	80	58
6	8 961	2 345	6 616	68	26	42
7	4 980	2 183	2 797	2 245	1 597	648
8	25 413	7 674	17 739	4 672	3 489	1 183
9	27 906	11 111	16 795	197	111	86
10	417	267	150	2	2	
11	3 137	963	2 194	235	128	107
RAMA DE ACTIVIDAD						
1	24 751	10 771	13 980	2 890	2 275	615
2	141	48	93	1		1
3	17 062	3 786	13 276	1 430	896	354
4	396	20	376	7	1	6
5	10 775	2 215	8 560	446	218	228
6	10 911	4 064	6 847	2 482	1 748	734
7	2 124	730	1 394	172	88	84
8	1 211	478	733	160	146	14
9	4 286	2 068	2 218	392	306	86
0	3 512	1 168	2 344	154	78	76

(1) VER ANEXO CODIGOS

Cuadro A.14 - Tamaño del establecimiento por grupo de ocupación y rama de actividad

GRUPO DE OCUPACION Y RAMA DE ACTIVIDAD (1)	EMPLEADO U OBRERO DEL SECTOR PRIVADO			PATRON O SOCIO		
	TOTAL	HASTA 5 PERSONAS	MAS DE 5 PERSONAS	TOTAL	HASTA 5 PERSONAS	MAS DE 5 PERSONAS
NEUQUEN						
TOTAL	34 092	9 819	24 273	3 551	2 556	995
GRUPO DE OCUPACION						
1	342	66	276	194	138	56
2	246	57	189	73	28	45
3	178	31	147	18	18	
4	1 675	422	1 253	47	32	15
5	975	148	827	88	61	27
6	3 716	911	2 805	36	21	15
7	3 919	2 057	1 862	1 451	1 076	375
8	14 176	2 817	11 359	1 512	1 091	421
9	8 093	3 039	5 054	58	39	19
10	186	122	64	4	4	
11	586	149	437	70	48	22
RAMA DE ACTIVIDAD						
1	4 409	2 385	2 024	500	409	91
2	1 937	111	1 826	10	4	6
3	4 547	941	3 606	531	328	203
4	512	30	482	5	4	1
5	9 352	1 056	8 296	293	167	126
6	6 791	3 106	3 685	1 693	1 231	462
7	923	226	697	62	48	14
8	928	333	595	109	96	13
9	2 879	1 168	1 711	271	221	50
0	1 814	463	1 351	77	48	29
RIO NEGRO						
TOTAL	64 430	26 324	38 106	8 998	6 871	2 127
GRUPO DE OCUPACION						
1	445	67	378	483	338	145
2	382	104	278	106	41	65
3	335	55	280	32	19	13
4	2 716	1 024	1 692	82	49	33
5	1 275	280	995	199	140	59
6	6 300	1 823	4 477	69	41	28
7	6 597	3 565	3 032	2 631	1 978	653
8	24 474	7 359	17 115	4 955	3 944	1 011
9	20 090	11 166	8 924	206	159	47
10	457	368	89	4	4	
11	1 359	513	846	231	158	73
RAMA DE ACTIVIDAD						
1	17 657	11 337	6 320	3 015	2 614	401
2	1 783	122	1 661	27	7	20
3	11 675	2 391	9 284	1 247	747	500
4	340	29	311	1	1	
5	9 939	2 645	7 294	484	316	168
6	12 435	5 343	7 092	3 156	2 370	786
7	1 743	536	1 207	147	95	52
8	1 461	642	819	292	262	30
9	4 920	2 420	2 500	485	359	126
0	2 477	859	1 618	144	100	44

(1) VER ANEXO CODIGOS

Cuadro A.14 - Tamaño del establecimiento por grupo de ocupación y rama de actividad

GRUPO DE OCUPACION Y RAMA DE ACTIVIDAD (1)	EMPLEADO U OBRERO DEL SECTOR PRIVADO			PATRON O SOCIO		
	TOTAL	HASTA 5 PERSONAS	MAS DE 5 PERSONAS	TOTAL	HASTA 5 PERSONAS	MAS DE 5 PERSONAS
SALTA						
TOTAL	86 972	21 588	65 384	7 367	4 590	2 777
GRUPO DE OCUPACION						
1	587	110	477	343	224	119
2	554	81	473	105	20	85
3	673	52	621	36	15	21
4	2 268	360	1 908	67	20	47
5	1 605	340	1 265	161	99	62
6	8 756	2 069	6 687	30	13	17
7	8 385	3 525	4 860	2 578	1 743	835
8	29 372	6 918	22 454	3 656	2 239	1 417
9	32 919	7 464	25 455	214	106	108
10	411	274	137	13	8	5
11	1 442	395	1 047	164	103	61
RAMA DE ACTIVIDAD						
1	30 746	6 522	24 224	2 086	1 215	871
2	1 125	64	1 061	18		18
3	16 149	2 731	13 418	1 024	576	448
4	261	12	249	12	11	1
5	10 907	2 201	8 706	395	210	185
6	14 025	5 304	8 721	2 869	1 905	964
7	2 365	604	1 761	116	64	52
8	1 908	662	1 246	155	134	21
9	5 972	2 536	3 436	488	348	140
0	3 514	952	2 562	204	127	77
SAN JUAN						
TOTAL	65 747	25 581	40 166	6 373	4 407	1 966
GRUPO DE OCUPACION						
1	512	165	347	249	192	57
2	304	79	225	71	30	41
3	452	44	408	13	4	9
4	1 768	509	1 259	67	38	29
5	1 311	276	1 035	130	88	42
6	6 072	1 435	4 637	60	20	40
7	7 337	2 874	4 463	1 887	1 220	667
8	22 849	7 835	15 014	3 542	2 569	973
9	23 860	11 731	12 129	252	207	45
10	304	274	30			
11	978	359	619	102	39	63
RAMA DE ACTIVIDAD						
1	23 577	13 826	9 751	2 035	1 620	415
2	1 367	226	1 141	18	5	13
3	11 925	2 515	9 410	1 333	762	571
4	143	27	116	5	5	
5	7 796	1 459	6 337	220	139	81
6	10 101	3 683	6 418	2 094	1 367	727
7	1 781	456	1 325	110	73	37
8	1 412	521	891	102	96	6
9	4 283	1 834	2 449	330	270	60
0	3 342	1 034	2 308	126	70	56

(1) VER ANEXO CODIGOS

Cuadro A.14 - Tamaño del establecimiento por grupo de ocupación y rama de actividad

GRUPO DE OCUPACION Y RAMA DE ACTIVIDAD (1)	EMPLEADO U OBRERO DEL SECTOR PRIVADO			PATRON O SOCIO		
	TOTAL	HASTA 5 PERSONAS	MAS DE 5 PERSONAS	TOTAL	HASTA 5 PERSONAS	MAS DE 5 PERSONAS
SAN LUIS						
TOTAL	25 441	9 529	15 912	2 761	2 044	717
GRUPO DE OCUPACION						
1	204	40	164	136	99	37
2	174	82	92	26	15	11
3	182	18	164	2	2	
4	978	383	595	28	17	11
5	513	108	405	45	25	20
6	2 016	581	1 435	22	11	11
7	2 841	1 457	1 384	1 040	766	274
8	10 915	2 998	7 917	1 375	1 054	321
9	7 070	3 595	3 475	45	29	16
10	133	106	27	-		
11	415	161	254	42	26	16
RAMA DE ACTIVIDAD						
1	5 869	3 993	1 876	645	563	82
2	817	179	638	21	13	8
3	5 314	898	4 416	448	294	154
4	61	8	53			
5	5 039	921	4 118	155	100	55
6	4 399	2 003	2 396	1 226	885	341
7	718	215	503	62	35	27
8	418	179	239	52	44	8
9	1 539	801	788	108	82	26
0	1 217	332	885	44	28	16
SANTA CRUZ						
TOTAL	21 296	5 601	15 695	1 980	1 451	529
GRUPO DE OCUPACION						
1	171	26	145	55	36	19
2	196	58	138	64	33	31
3	94	7	87	1	1	
4	1 213	357	856	40	23	17
5	508	59	449	46	27	19
6	1 553	354	1 199	19	11	8
7	1 828	970	858	663	475	188
8	10 092	1 746	8 346	1 010	787	223
9	5 145	1 858	3 287	37	30	7
10	137	66	71			
11	359	100	259	45	28	17
RAMA DE ACTIVIDAD						
1	3 908	2 370	1 538	590	490	100
2	2 138	43	2 095	4	2	2
3	1 165	302	863	175	110	65
4	148	8	140	2	2	
5	6 655	356	6 299	112	55	57
6	3 241	1 448	1 793	844	594	250
7	849	168	681	54	37	17
8	533	120	413	37	30	7
9	1 495	563	932	114	92	22
0	1 164	223	941	48	39	9

(1) VER ANEXO CODIGOS

Cuadro A.14 - Tamaño del establecimiento por grupo de ocupación y rama de actividad

GRUPO DE OCUPACION Y RAMA DE ACTIVIDAD (1)	EMPLEADO U OBRERO DEL SECTOR PRIVADO			PATRON O SOCIO		
	TOTAL	HASTA 5 PERSONAS	MAS DE 5 PERSONAS	TOTAL	HASTA 5 PERSONAS	MAS DE 5 PERSONAS
SANTA FE						
TOTAL	377 520	117 674	259 846	59 438	42 621	16 817
GRUPO DE OCUPACION						
1	4 064	556	3 508	3 118	1 998	1 120
2	1 791	259	1 532	910	254	656
3	4 343	361	3 982	85	46	39
4	10 582	1 645	8 937	463	221	242
5	9 799	1 521	8 278	1 061	622	439
6	66 469	14 372	52 097	649	307	342
7	42 669	18 948	23 721	19 431	14 160	5 271
8	159 474	45 165	114 309	31 946	23 881	8 065
9	67 532	30 933	36 599	621	410	211
10	2 217	1 611	606	16	16	
11	8 580	2 303	6 277	1 138	706	432
RAMA DE ACTIVIDAD						
1	46 053	29 439	16 614	13 477	11 464	2 013
2	291	77	214			
3	132 507	19 087	113 420	12 654	7 678	4 976
4	1 401	183	1 218	31	20	11
5	40 918	13 283	27 635	3 396	2 227	1 169
6	72 842	28 932	43 910	22 081	15 777	6 304
7	14 307	4 388	9 919	1 561	955	606
8	15 184	4 088	11 096	1 728	1 418	310
9	36 156	12 634	23 322	3 397	2 423	974
0	17 861	5 363	12 498	1 113	659	454
SANTIAGO DEL ESTERO						
TOTAL	54 841	17 044	37 797	5 427	3 182	2 245
GRUPO DE OCUPACION						
1	212	81	131	207	130	77
2	226	61	165	52	14	38
3	280	37	243	9	5	1
4	1 173	282	891	66	25	41
5	965	136	849	90	44	46
6	4 015	1 005	3 010	44	16	28
7	5 200	2 825	2 375	1 744	1 271	473
8	19 527	5 352	14 175	2 690	1 480	1 210
9	21 603	6 703	14 900	403	121	282
10	289	204	85	1	1	
11	1 331	358	973	124	75	49
RAMA DE ACTIVIDAD						
1	20 065	6 313	13 752	1 358	683	675
2	390	64	326	7	7	
3	7 915	1 888	6 027	1 094	506	588
4	232	34	198	1	1	
5	9 171	1 775	7 396	338	171	167
6	8 690	4 035	4 655	2 059	1 439	620
7	1 428	340	1 088	98	46	52
8	725	275	450	104	94	10
9	3 169	1 398	1 771	258	186	72
0	3 056	922	2 134	110	49	61

(1) VER ANEXO CODIGOS

Cuadro A.14 - Tamaño del establecimiento por grupo de ocupación y rama de actividad

GRUPO DE OCUPACION Y RAMA DE ACTIVIDAD (1)	EMPLEADO U OBRERO DEL SECTOR PRIVADO			PATRON O SOCIO		
	TOTAL	HASTA 5 PERSONAS	MAS DE 5 PERSONAS	TOTAL	HASTA 5 PERSONAS	MAS DE 5 PERSONAS
TUCUMAN						
TOTAL	**139 094**	**33 307**	**105 787**	**10 245**	**5 947**	**4 298**
GRUPO DE OCUPACION						
1	1 263	181	1 082	598	378	220
2	670	122	548	189	46	143
3	1 431	46	1 385	27	11	16
4	3 712	545	3 167	69	29	40
5	2 782	420	2 362	234	134	100
6	15 760	3 221	12 539	115	45	70
7	13 401	5 475	7 926	3 363	2 150	1 213
8	52 964	11 046	41 918	5 051	2 840	2 211
9	43 784	11 183	32 601	363	217	146
10	514	383	131	28	23	5
11	2 813	685	2 128	208	74	134
RAMA DE ACTIVIDAD						
1	40 661	10 804	29 857	2 680	1 371	1 309
2	115	16	99	6		6
3	39 133	3 836	35 297	1 404	758	646
4	291	7	284			
5	12 777	2 835	9 942	671	321	350
6	22 620	8 447	14 173	4 159	2 661	1 498
7	4 510	1 048	3 462	163	89	74
8	2 846	892	1 954	199	158	41
9	10 443	3 855	6 588	631	422	209
0	5 698	1 567	4 131	332	167	165
TIERRA DEL FUEGO						
TOTAL	**6 809**	**1 092**	**5 717**	**476**	**306**	**170**
GRUPO DE OCUPACION						
1	80	5	75	20	10	10
2	85	14	71	7	3	4
3	50	5	45	1	1	
4	256	38	218	2	1	1
5	209	18	191	14	12	2
6	733	125	608	7	3	4
7	520	277	243	202	149	53
8	3 576	436	3 140	211	120	91
9	1 114	132	982	3	2	1
10	36	22	14			
11	130	20	130	9	5	4
RAMA DE ACTIVIDAD						
1	650	86	564	25	10	15
2	365	6	359	1	1	
3	1 047	91	956	69	31	38
4	48		48			
5	2 427	165	2 262	51	28	23
6	1 100	439	661	270	190	80
7	183	40	143	11	9	2
8	99	23	76	13	9	4
9	431	135	296	20	18	2
0	459	107	352	16	10	6

(1) VER ANEXO CODIGOS

Población femenina de 14 años y más

Cuadro A.15 - Condición de actividad económica por zona urbana o rural, según estado civil

CONDICION DE ACTIVIDAD ECONOMICA	MUJERES DE 14 AÑOS Y MAS	ESTADO CIVIL											
		SOLTERA	CASADA	UNIDA DE HECHO	VIUDA	SEPARADA O DIVORCIADA	EN PORCIENTO						
							TOTAL	SOLTERA	CASADA	UNIDA DE HECHO	VIUDA	SEPARADA O DIVORCIADA
CAPITAL FEDERAL													
TOTAL	1 335 860	383 409	639 130	59 898	202 523	50 900	100,0	100,0	100,0	100,0	100,0	100,0	
ACTIVAS	451 328	200 864	167 340	25 226	23 542	34 356	33,8	52,4	26,2	42,1	11,6	67,5	
NO ACTIVAS	884 532	182 545	471 790	34 672	178 981	16 544	66,2	47,6	73,8	57,9	88,4	32,5	
URBANA	1 335 860	383 409	639 130	59 898	202 523	50 900	100,0	100,0	100,0	100,0	100,0	100,0	
ACTIVAS	451 328	200 864	167 340	25 226	23 542	34 356	33,8	52,4	26,2	42,1	11,6	67,5	
NO ACTIVAS	884 532	182 545	471 790	34 672	178 981	16 544	66,2	47,6	73,8	57,9	88,4	32,5	
BUENOS AIRES													
TOTAL	4 016 474	1 003 367	2 211 830	239 315	455 837	106 125	100,0	100,0	100,0	100,0	100,0	100,0	
ACTIVAS	1 109 936	479 632	444 712	64 031	55 608	65 953	27,6	47,8	20,1	26,8	12,2	62,1	
NO ACTIVAS	2 906 538	523 735	1 767 118	175 284	400 229	40 172	72,4	52,2	79,9	73,2	87,8	37,9	
URBANA	3 781 929	952 235	2 069 551	222 961	433 780	103 402	100,0	100,0	100,0	100,0	100,0	100,0	
ACTIVAS	1 059 253	460 600	420 501	60 605	52 987	64 560	28,0	48,4	20,3	27,2	12,2	62,4	
NO ACTIVAS	2 722 676	491 635	1 649 050	162 356	380 793	38 842	72,0	51,6	79,7	72,8	87,8	37,6	
RURAL	234 545	51 132	142 279	16 354	22 057	2 723	100,0	100,0	100,0	100,0	100,0	100,0	
ACTIVAS	50 683	19 032	24 211	3 426	2 621	1 393	21,6	37,2	17,0	20,9	11,9	51,2	
NO ACTIVAS	183 862	32 100	118 068	12 928	19 436	1 330	78,4	62,8	83,0	79,1	88,1	48,8	
19 PARTIDOS G.B.A.													
TOTAL	2 521 592	633 808	1 387 111	160 009	271 199	69 465	100,0	100,0	100,0	100,0	100,0	100,0	
ACTIVAS	711 913	317 408	272 737	43 642	34 333	43 793	28,2	50,1	19,7	27,3	12,7	63,0	
NO ACTIVAS	1 809 679	316 400	1 114 374	116 367	236 866	25 672	71,8	49,9	80,3	72,7	87,3	37,0	
URBANA	2 505 813	629 830	1 379 361	157 336	270 091	69 195	100,0	100,0	100,0	100,0	100,0	100,0	
ACTIVAS	707 678	315 615	271 380	42 979	34 094	43 610	28,2	50,1	19,7	27,3	12,6	63,0	
NO ACTIVAS	1 798 135	314 215	1 107 981	114 357	235 997	25 585	71,8	49,9	80,3	72,7	87,4	37,0	
RURAL	15 779	3 978	7 750	2 673	1 108	270	100,0	100,0	100,0	100,0	100,0	100,0	
ACTIVAS	4 235	1 793	1 357	663	239	183	26,8	45,1	17,5	24,8	21,6	67,8	
NO ACTIVAS	11 544	2 185	6 393	2 010	869	87	73,2	54,9	82,5	75,2	78,4	32,2	

Población femenina de 14 años y más

Cuadro A.15 - Condición de actividad económica por zona urbana o rural, según estado civil

CONDICION DE ACTIVIDAD ECONOMICA	MUJERES DE 14 AÑOS Y MAS	ESTADO CIVIL											
		SOLTERA	CASADA	UNIDA DE HECHO	VIUDA	SEPARADA O DIVORCIADA	EN PORCIENTO						
							TOTAL	SOLTERA	CASADA	UNIDA DE HECHO	VIUDA	SEPARADA O DIVORCIADA
RESTO DE BUENOS AIRES													
TOTAL	1 494 882	369 559	824 719	79 306	184 638	36 660	100,0	100,0	100,0	100,0	100,0	100,0
ACTIVAS	398 023	162 224	171 975	20 389	21 275	22 160	26,6	43,9	20,9	25,7	11,5	60,4
NO ACTIVAS	1 096 859	207 335	652 744	58 917	163 363	14 500	73,4	56,1	79,1	74,3	88,5	39,6
URBANA	1 276 116	322 405	690 190	65 625	163 689	34 207	100,0	100,0	100,0	100,0	100,0	100,0
ACTIVAS	351 575	144 985	149 121	17 626	18 693	20 950	27,6	45,0	21,6	26,9	11,5	61,2
NO ACTIVAS	924 541	177 420	541 069	47 999	144 796	13 257	72,4	55,0	78,4	73,1	88,5	38,8
RURAL	218 766	47 154	134 529	13 681	20 949	2 453	100,0	100,0	100,0	100,0	100,0	100,0
ACTIVAS	46 448	17 239	22 854	2 763	2 382	1 210	21,2	36,6	17,0	20,2	11,4	49,3
NO ACTIVAS	172 318	29 915	111 675	10 918	18 567	1 243	78,8	63,4	83,0	79,8	88,6	50,7
CATAMARCA													
TOTAL	68 078	27 448	30 058	3 740	5 535	1 297	100,0	100,0	100,0	100,0	100,0	100,0
ACTIVAS	16 395	8 092	6 410	603	642	648	24,1	29,5	21,3	16,1	11,6	50,0
NO ACTIVAS	51 683	19 356	23 648	3 137	4 893	649	75,9	70,5	78,7	83,9	88,4	50,0
URBANA	41 623	16 969	18 479	1 868	3 327	980	100,0	100,0	100,0	100,0	100,0	100,0
ACTIVAS	11 981	5 718	4 667	398	448	530	28,8	33,7	26,4	21,3	13,5	54,1
NO ACTIVAS	29 642	11 251	13 592	1 470	2 879	450	71,2	66,3	73,6	78,7	86,5	45,9
RURAL	26 455	10 479	11 579	1 872	2 208	317	100,0	100,0	100,0	100,0	100,0	100,0
ACTIVAS	4 414	2 374	1 523	205	194	118	16,7	22,7	13,2	11,0	8,8	37,2
NO ACTIVAS	22 041	8 105	10 056	1 667	2 014	199	83,3	77,3	86,8	89,0	91,2	62,8
CORDOBA													
TOTAL	894 986	261 190	474 497	37 465	100 609	21 225	100,0	100,0	100,0	100,0	100,0	100,0
ACTIVAS	232 276	109 869	90 009	9 234	10 942	12 222	26,0	42,1	19,0	24,6	10,9	57,6
NO ACTIVAS	662 710	151 321	384 488	28 231	89 667	9 003	74,0	57,9	81,0	75,4	89,1	42,4
URBANA	743 439	220 863	387 437	29 513	86 065	19 561	100,0	100,0	100,0	100,0	100,0	100,0
ACTIVAS	205 998	97 868	78 923	8 096	9 509	11 602	27,7	44,3	20,4	27,4	11,0	59,3
NO ACTIVAS	537 441	122 995	308 514	21 417	76 556	7 959	72,3	55,7	79,6	72,6	89,0	40,7
RURAL	151 547	40 327	87 060	7 952	14 544	1 664	100,0	100,0	100,0	100,0	100,0	100,0
ACTIVAS	26 278	12 001	11 086	1 138	1 433	620	17,3	29,8	12,7	14,3	9,9	37,3
NO ACTIVAS	125 269	28 326	75 974	6 814	13 111	1 044	82,7	70,2	87,3	85,7	90,1	62,7

Cuadro A.15 - Condición de actividad económica por zona urbana o rural, según estado civil

CONDICION DE ACTIVIDAD ECONOMICA	MUJERES DE 14 AÑOS Y MAS	ESTADO CIVIL					EN PORCIENTO					
		SOLTERA	CASADA	UNIDA DE HECHO	VIUDA	SEPARADA O DIVORCIADA	TOTAL	SOL-TERA	CASADA	UNIDA DE HECHO	VIUDA	SEPA-RADA O DIVOR-CIADA
CORRIENTES												
TOTAL	218 499	80 675	90 201	26 175	17 438	4 010	100,0	100,0	100,0	100,0	100,0	100,0
ACTIVAS	49 382	24 712	17 157	3 427	2 168	1 918	22,6	30,6	19,0	13,1	12,4	47,8
NO ACTIVAS	169 117	55 963	73 044	22 748	15 270	2 092	77,4	69,4	81,0	86,9	87,6	52,2
URBANA	150 555	56 618	63 616	14 041	12 984	3 296	100,0	100,0	100,0	100,0	100,0	100,0
ACTIVAS	40 517	19 967	14 545	2 500	1 774	1 731	26,9	35,3	22,9	17,8	13,7	52,5
NO ACTIVAS	110 038	36 651	49 071	11 541	11 210	1 565	73,1	64,7	77,1	82,2	86,3	47,5
RURAL	67 944	24 057	26 585	12 134	4 454	714	100,0	100,0	100,0	100,0	100,0	100,0
ACTIVAS	8 865	4 745	2 612	927	394	187	13,0	19,7	9,8	7,6	8,8	26,2
NO ACTIVAS	59 079	19 312	23 973	11 207	4 060	527	87,0	80,3	90,2	92,4	91,2	73,8
CHACO												
TOTAL	217 487	69 812	87 958	39 177	16 096	4 444	100,0	100,0	100,0	100,0	100,0	100,0
ACTIVAS	47 183	23 307	15 850	3 819	2 055	2 152	21,7	33,4	18,0	9,7	12,8	48,4
NO ACTIVAS	170 304	46 505	72 108	35 358	14 041	2 292	78,3	66,6	82,0	90,3	87,2	51,6
URBANA	145 386	48 559	63 123	18 165	11 856	3 683	100,0	100,0	100,0	100,0	100,0	100,0
ACTIVAS	39 928	19 841	13 792	2 716	1 632	1 947	27,5	40,9	21,8	15,0	13,8	52,9
NO ACTIVAS	105 458	28 718	49 331	15 449	10 224	1 736	72,5	59,1	78,2	85,0	86,2	47,1
RURAL	72 101	21 253	24 835	21 012	4 240	761	100,0	100,0	100,0	100,0	100,0	100,0
ACTIVAS	7 255	3 466	2 058	1 103	423	205	10,1	16,3	8,3	5,2	10,0	26,9
NO ACTIVAS	64 846	17 787	22 777	19 909	3 817	556	89,9	83,7	91,7	94,8	90,0	73,1
CHUBUT												
TOTAL	81 904	22 451	39 438	11 098	6 931	1 986	100,0	100,0	100,0	100,0	100,0	100,0
ACTIVAS	26 404	10 578	10 288	2 854	1 346	1 338	32,2	47,1	26,1	25,7	19,4	67,4
NO ACTIVAS	55 500	11 873	29 150	8 244	5 585	648	67,8	52,9	73,9	74,3	80,6	32,6
URBANA	69 132	19 040	34 032	8 568	5 680	1 812	100,0	100,0	100,0	100,0	100,0	100,0
ACTIVAS	23 409	9 430	9 170	2 457	1 105	1 247	33,9	49,5	26,9	28,7	19,5	68,8
NO ACTIVAS	45 723	9 610	24 862	6 111	4 575	565	66,1	50,5	73,1	71,3	80,5	31,2
RURAL	12 772	3 411	5 406	2 530	1 251	174	100,0	100,0	100,0	100,0	100,0	100,0
ACTIVAS	2 995	1 148	1 118	397	241	91	23,4	33,7	20,7	15,7	19,3	52,3
NO ACTIVAS	9 777	2 263	4 288	2 133	1 010	83	76,6	66,3	79,3	84,3	80,7	47,7

Población femenina de 14 años y más

Cuadro A.15 - Condición de actividad económica por zona urbana o rural, según estado civil

CONDICION DE ACTIVIDAD ECONOMICA	MUJERES DE 14 AÑOS Y MAS	ESTADO CIVIL					EN PORCIENTO					
		SOLTERA	CASADA	UNIDA DE HECHO	VIUDA	SEPARADA O DIVORCIADA	TOTAL	SOL-TERA	CASADA	UNIDA DE HECHO	VIUDA	SEPA-RADA O DIVOR-CIADA
ENTRE RIOS												
TOTAL	320 452	99 757	162 192	19 445	33 464	5 594	100,0	100,0	100,0	100,0	100,0	100,0
ACTIVAS	71 361	35 074	27 349	2 878	3 183	2 877	22,3	35,2	16,9	14,8	9,5	51,4
NO ACTIVAS	249 091	64 683	134 843	16 567	30 281	2 717	77,7	64,8	83,1	85,2	90,5	48,6
URBANA	231 780	73 975	114 492	12 309	26 131	4 873	100,0	100,0	100,0	100,0	100,0	100,0
ACTIVAS	59 297	29 090	22 742	2 268	2 566	2 631	25,6	39,3	19,9	18,4	9,8	54,0
NO ACTIVAS	172 483	44 885	91 750	10 041	23 565	2 242	74,4	60,7	80,1	81,6	90,2	46,0
RURAL	88 672	25 782	47 700	7 136	7 333	721	100,0	100,0	100,0	100,0	100,0	100,0
ACTIVAS	12 064	5 984	4 607	610	617	246	13,6	23,2	9,7	8,5	8,4	34,1
NO ACTIVAS	76 608	19 798	43 093	6 526	6 716	475	86,4	76,8	90,3	91,5	91,6	65,9
FORMOSA												
TOTAL	89 881	31 909	31 912	19 966	4 595	1 499	100,0	100,0	100,0	100,0	100,0	100,0
ACTIVAS	19 687	9 681	6 648	1 967	689	702	21,9	30,3	20,8	9,9	15,0	46,8
NO ACTIVAS	70 194	22 228	25 264	17 999	3 906	797	78,1	69,7	79,2	90,1	85,0	53,2
URBANA	55 348	21 039	21 797	8 147	3 214	1 151	100,0	100,0	100,0	100,0	100,0	100,0
ACTIVAS	15 789	7 820	5 555	1 303	520	591	28,5	37,2	25,5	16,0	16,2	51,3
NO ACTIVAS	39 559	13 219	16 242	6 844	2 694	560	71,5	62,8	74,5	84,0	83,8	48,7
RURAL	34 533	10 870	10 115	11 819	1 381	348	100,0	100,0	100,0	100,0	100,0	100,0
ACTIVAS	3 898	1 861	1 093	664	169	111	11,3	17,1	10,8	5,6	12,2	31,9
NO ACTIVAS	30 635	9 009	9 022	11 155	1 212	237	88,7	82,9	89,2	94,4	87,8	68,1
JUJUY												
TOTAL	125 755	42 653	56 225	14 680	9 248	2 949	100,0	100,0	100,0	100,0	100,0	100,0
ACTIVAS	32 053	14 099	12 030	2 597	1 700	1 627	25,5	33,1	21,4	17,7	18,4	55,2
NO ACTIVAS	93 702	28 554	44 195	12 083	7 548	1 322	74,5	66,9	78,6	82,3	81,6	44,8
URBANA	95 906	33 049	43 623	9 680	6 984	2 570	100,0	100,0	100,0	100,0	100,0	100,0
ACTIVAS	25 598	11 109	9 929	1 900	1 201	1 459	26,7	33,6	22,8	19,6	17,2	56,8
NO ACTIVAS	70 308	21 940	33 694	7 780	5 783	1 111	73,3	66,4	77,2	80,4	82,8	43,2
RURAL	29 849	9 604	12 602	5 000	2 264	379	100,0	100,0	100,0	100,0	100,0	100,0
ACTIVAS	6 455	2 990	2 101	697	499	168	21,6	31,1	16,7	13,9	22,0	44,3
NO ACTIVAS	23 394	6 614	10 501	4 303	1 765	211	78,4	68,9	83,3	86,1	78,0	55,7

Cuadro A.15 - Condición de actividad económica por zona urbana o rural, según estado civil

CONDICION DE ACTIVIDAD ECONOMICA	MUJERES DE 14 AÑOS Y MAS	ESTADO CIVIL					EN PORCIENTO					
		SOLTERA	CASADA	UNIDA DE HECHO	VIUDA	SEPARADA O DIVORCIADA	TOTAL	SOLTERA	CASADA	UNIDA DE HECHO	VIUDA	SEPARADA O DIVORCIADA
LA PAMPA												
TOTAL	71 891	18 039	41 060	3 901	7 805	1 086	100,0	100,0	100,0	100,0	100,0	100,0
ACTIVAS	18 772	8 048	8 333	782	979	630	26.1	44,6	20,3	20,0	12,5	58,0
NO ACTIVAS	53 119	9 991	32 727	3 119	6 826	456	73,9	55,4	79,7	80,0	87,5	42,0
URBANA	49 135	12 849	27 439	2 352	5 593	902	100,0	100,0	100,0	100,0	100,0	100,0
ACTIVAS	14 637	6 276	6 527	553	736	545	29,8	48,8	23,8	23,5	13,2	60,4
NO ACTIVAS	34 498	6 573	20 912	1 799	4 857	357	70,2	51,2	76,2	76,5	86,8	39,6
RURAL	22 756	5 190	13 621	1 549	2 212	184	100,0	100,0	100,0	100,0	100,0	100,0
ACTIVAS	4 135	1 772	1 806	229	243	85	18,2	34,1	13,3	14,8	11,0	46,2
NO ACTIVAS	18 621	3 418	11 815	1 320	1 969	99	81,8	65,9	86,7	85,2	89,0	53,8
LA RIOJA												
TOTAL	53 889	20 764	25 436	2 551	4 197	941	100,0	100,0	100,0	100,0	100,0	100,0
ACTIVAS	13 052	6 430	5 245	423	494	460	24,2	31,0	20,6	16,6	11,8	48,9
NO ACTIVAS	40 837	14 334	20 191	2 128	3 703	481	75,8	69,0	79,4	83,4	88,2	51,1
URBANA	34 868	13 494	16 478	1 511	2 645	740	100,0	100,0	100,0	100,0	100,0	100,0
ACTIVAS	10 120	4 876	4 153	332	365	394	29,0	36,1	25,2	22,0	13,8	53,2
NO ACTIVAS	24 748	8 618	12 325	1 179	2 280	346	71,0	63,9	74,8	78,0	86,2	46,8
RURAL	19 021	7 270	8 958	1 040	1 552	201	100,0	100,0	100,0	100,0	100,0	100,0
ACTIVAS	2 932	1 554	1 092	91	129	66	15,4	21,4	12,2	8,8	8,3	32,8
NO ACTIVAS	16 089	5 716	7 866	949	1 423	135	84,6	78,6	87,8	91,3	91,7	67,2
MENDOZA												
TOTAL	429 724	123 903	236 014	18 892	39 915	11 000	100,0	100,0	100,0	100,0	100,0	100,0
ACTIVAS	100 997	53 328	33 797	3 465	4 272	6 115	23,5	43,0	14,3	18,4	10,7	55,6
NO ACTIVAS	328 727	70 575	202 217	15 407	35 643	4 885	76,5	57,0	85,7	81,6	89,3	44,4
URBANA	315 472	93 252	169 604	10 877	32 362	9 377	100,0	100,0	100,0	100,0	100,0	100,0
ACTIVAS	81 574	41 712	28 355	2 505	3 580	5 422	25,9	44,7	16,7	23,0	11,1	57,8
NO ACTIVAS	233 898	51 540	141 249	8 372	28 782	3 955	74,1	55,3	83,3	77,0	88,9	42,2
RURAL	114 252	30 651	66 410	8 015	7 553	1 623	100,0	100,0	100,0	100,0	100,0	100,0
ACTIVAS	19 423	11 616	5 442	960	892	693	17,0	37,9	8,2	12,2	9,2	42,7
NO ACTIVAS	94 829	19 035	60 968	7 055	6 661	930	83,0	62,1	91,8	87,8	90,8	57,3

Población femenina de 14 años y más

Cuadro A.15 - Condición de actividad económica por zona urbana o rural, según estado civil

CONDICION DE ACTIVIDAD ECONOMICA	MUJERES DE 14 AÑOS Y MAS	ESTADO CIVIL					EN PORCIENTO					
		SOLTERA	CASADA	UNIDA DE HECHO	VIUDA	SEPARADA O DIVORCIADA	TOTAL	SOL-TERA	CASADA	UNIDA DE HECHO	VIUDA	SEPA-RADA O DIVOR-CIADA
MISIONES												
TOTAL	179 360	55 985	80 440	27 185	11 596	4 154	100,0	100,0	100,0	100,0	100,0	100,0
ACTIVAS	47 713	20 532	17 915	4 842	2 236	2 188	26,6	36,7	22,3	17,8	19,3	52,7
NO ACTIVAS	131 647	35 453	62 525	22 343	9 360	1 966	73,4	63,3	77,7	82,2	80,7	47,3
URBANA	101 672	34 844	45 453	11 236	7 289	2 850	100,0	100,0	100,0	100,0	100,0	100,0
ACTIVAS	29 951	14 049	10 685	2 178	1 213	1 626	29,5	40,3	23,9	19,4	16,6	57,1
NO ACTIVAS	71 721	20 795	34 568	9 058	6 076	1 224	70,5	59,7	76,1	80,6	83,4	42,9
RURAL	77 688	21 141	34 987	15 949	4 307	1 304	100,0	100,0	100,0	100,0	100,0	100,0
ACTIVAS	17 762	6 483	7 030	2 664	1 023	562	22,9	30,7	20,1	16,7	23,8	43,1
NO ACTIVAS	59 926	14 658	27 957	13 285	3 284	742	77,1	69,3	79,9	83,3	76,2	56,9
NEUQUEN												
TOTAL	72 744	21 443	35 254	8 826	5 250	1 971	100,0	100,0	100,0	100,0	100,0	100,0
ACTIVAS	22 218	9 533	8 225	1 967	1 163	1 330	30,5	44,5	23,3	22,3	22,2	67,5
NO ACTIVAS	50 526	11 910	27 029	6 859	4 087	641	69,5	55,5	76,7	77,7	77,8	32,5
URBANA	57 755	16 865	28 710	6 279	4 118	1 783	100,0	100,0	100,0	100,0	100,0	100,0
ACTIVAS	18 907	8 125	7 053	1 609	891	1 229	32,7	48,2	24,6	25,6	21,6	68,9
NO ACTIVAS	38 848	8 740	21 657	4 670	3 227	554	67,3	51,8	75,4	74,4	78,4	31,1
RURAL	14 989	4 578	6 544	2 547	1 132	188	100,0	100,0	100,0	100,0	100,0	100,0
ACTIVAS	3 311	1 408	1 172	358	272	101	22,1	30,8	17,9	14,1	24,0	53,7
NO ACTIVAS	11 678	3 170	5 372	2 189	860	87	77,9	69,2	82,1	85,9	76,0	46,3
RIO NEGRO												
TOTAL	122 265	33 908	62 539	12 756	10 056	3 006	100,0	100,0	100,0	100,0	100,0	100,0
ACTIVAS	37 141	15 151	15 031	3 049	1 964	1 946	30,4	44,7	24,0	23,9	19,5	64,7
NO ACTIVAS	85 124	18 757	47 508	9 707	8 092	1 060	69,6	55,3	76,0	76,1	80,5	35,3
URBANA	92 408	26 138	47 925	8 001	7 767	2 577	100,0	100,0	100,0	100,0	100,0	100,0
ACTIVAS	31 258	12 589	13 038	2 316	1 585	1 730	33,8	48,2	27,2	28,9	20,4	67,1
NO ACTIVAS	61 150	13 549	34 887	5 685	6 182	847	66,2	51,8	72,8	71,1	79,6	32,9
RURAL	29 857	7 770	14 614	4 755	2 289	429	100,0	100,0	100,0	100,0	100,0	100,0
ACTIVAS	5 883	2 562	1 993	733	379	216	19,7	33,0	13,6	15,4	16,6	50,3
NO ACTIVAS	23 974	5 208	12 621	4 022	1 910	213	80,3	67,0	86,4	84,6	83,4	49,7

Población femenina de 14 años y más

Cuadro A.15 - Condición de actividad económica por zona urbana o rural, según estado civil

CONDICION DE ACTIVIDAD ECONOMICA	MUJERES DE 14 AÑOS Y MAS	ESTADO CIVIL											
		SOLTERA	CASADA	UNIDA DE HECHO	VIUDA	SEPARADA O DIVORCIADA	EN PORCIENTO						
							TOTAL	SOLTERA	CASADA	UNIDA DE HECHO	VIUDA	SEPARADA O DIVORCIADA
SALTA													
TOTAL	209 235	73 957	89 299	25 063	15 527	5 389	100,0	100,0	100,0	100,0	100,0	100,0
ACTIVAS	51 268	25 082	17 251	3 736	2 268	2 931	24,5	33,9	19,3	14,9	14,6	54,4
NO ACTIVAS	157 967	48 875	72 048	21 327	13 259	2 458	75,5	66,1	80,7	85,1	85,4	45,6
URBANA	161 014	59 363	69 580	14 789	12 406	4 876	100,0	100,0	100,0	100,0	100,0	100,0
ACTIVAS	44 663	21 969	15 278	2 644	1 840	2 732	27,7	37,0	22,0	19,2	14,8	56,0
NO ACTIVAS	116 351	37 394	54 302	11 945	10 566	2 144	72,3	63,0	78,0	80,8	85,2	44,0
RURAL	48 221	14 594	19 719	10 274	3 121	513	100,0	100,0	100,0	100,0	100,0	100,0
ACTIVAS	6 605	3 113	1 973	892	428	199	13,7	21,3	10,0	8,7	13,7	38,8
NO ACTIVAS	41 616	11 481	17 746	9 382	2 693	314	86,3	78,7	90,0	91,3	86,3	61,2
SAN JUAN													
TOTAL	160 961	55 787	82 156	6 994	12 922	3 102	100,0	100,0	100,0	100,0	100,0	100,0
ACTIVAS	34 233	19 808	10 835	822	1 263	1 505	21,3	35,5	13,2	11,8	9,8	48,5
NO ACTIVAS	126 728	35 979	71 321	6 172	11 659	1 597	78,7	64,5	86,8	88,2	90,2	51,5
URBANA	122 161	43 010	61 602	4 243	10 574	2 732	100,0	100,0	100,0	100,0	100,0	100,0
ACTIVAS	29 192	16 419	9 727	592	1 092	1 362	23,9	38,2	15,8	14,0	10,3	49,9
NO ACTIVAS	92 969	26 591	51 875	3 651	9 482	1 370	76,1	61,8	84,2	86,0	89,7	50,1
RURAL	38 800	12 777	20 554	2 751	2 348	370	100,0	100,0	100,0	100,0	100,0	100,0
ACTIVAS	5 041	3 389	1 108	230	171	143	13,0	26,5	5,4	8,4	7,3	38,6
NO ACTIVAS	33 759	9 388	19 446	2 521	2 177	227	87,0	73,5	94,6	91,6	92,7	61,4
SAN LUIS													
TOTAL	75 566	23 600	36 873	6 094	7 265	1 734	100,0	100,0	100,0	100,0	100,0	100,0
ACTIVAS	18 542	7 830	7 512	1 386	873	941	24,5	33,2	20,4	22,7	12,0	54,3
NO ACTIVAS	57 024	15 770	29 361	4 708	6 392	793	75,5	66,8	79,6	77,3	88,0	45,7
URBANA	56 443	18 042	27 330	4 087	5 445	1 539	100,0	100,0	100,0	100,0	100,0	100,0
ACTIVAS	15 939	6 706	6 502	1 120	733	878	28,2	37,2	23,8	27,4	13,5	57,1
NO ACTIVAS	40 504	11 336	20 828	2 967	4 712	661	71,8	62,8	76,2	72,6	86,5	42,9
RURAL	19 123	5 558	9 543	2 007	1 820	195	100,0	100,0	100,0	100,0	100,0	100,0
ACTIVAS	2 603	1 124	1 010	266	140	63	13,6	20,2	10,6	13,3	7,7	32,3
NO ACTIVAS	16 520	4 434	8 533	1 741	1 680	132	86,4	79,8	89,4	86,7	92,3	67,7

Población femenina de 14 años y más

Cuadro A.15 - Condición de actividad económica por zona urbana o rural, según estado civil

CONDICION DE ACTIVIDAD ECONOMICA	MUJERES DE 14 AÑOS Y MAS	ESTADO CIVIL											
		SOLTERA	CASADA	UNIDA DE HECHO	VIUDA	SEPARADA O DIVORCIADA	EN PORCIENTO						
							TOTAL	SOL-TERA	CASADA	UNIDA DE HECHO	VIUDA	SEPA-RADA O DIVOR-CIADA
SANTA CRUZ													
TOTAL	32 998	8 332	18 218	3 110	2 399	939	100,0	100,0	100,0	100,0	100,0	100,0	100,0
ACTIVAS	10 708	3 610	5 017	901	543	637	32,5	43,3	27,5	29,0	22,6	67,8	
NO ACTIVAS	22 290	4 722	13 201	2 209	1 856	302	67,5	56,7	72,5	71,0	77,4	32,2	
URBANA	29 709	7 717	16 358	2 606	2 157	871	100,0	100,0	100,0	100,0	100,0	100,0	
ACTIVAS	9 695	3 359	4 535	731	475	595	32,6	43,5	27,7	28,1	22,0	68,3	
NO ACTIVAS	20 014	4 358	11 823	1 875	1 682	276	67,4	56,5	72,3	71,9	78,0	31,7	
RURAL	3 289	615	1 860	504	242	68	100,0	100,0	100,0	100,0	100,0	100,0	
ACTIVAS	1 013	251	482	170	68	42	30,8	40,8	25,9	33,7	28,1	61,8	
NO ACTIVAS	2 276	364	1 378	334	174	26	69,2	59,2	74,1	66,3	71,9	38,2	
SANTA FE													
TOTAL	928 572	236 286	500 079	57 733	113 739	20 735	100,0	100,0	100,0	100,0	100,0	100,0	
ACTIVAS	228 371	101 579	92 159	12 018	10 427	12 188	24,6	43,0	18,4	20,8	9,2	58,8	
NO ACTIVAS	700 201	134 707	407 920	45 715	103 312	8 547	75,4	57,0	81,6	79,2	90,8	41,2	
URBANA	784 713	201 869	418 217	44 345	100 830	19 452	100,0	100,0	100,0	100,0	100,0	100,0	
ACTIVAS	203 846	90 818	81 579	10 304	9 439	11 706	26,0	45,0	19,5	23,2	9,4	60,2	
NO ACTIVAS	580 867	111 051	336 638	34 041	91 391	7 746	74,0	55,0	80,5	76,8	90,6	39,8	
RURAL	143 859	34 417	81 862	13 388	12 909	1 283	100,0	100,0	100,0	100,0	100,0	100,0	
ACTIVAS	24 525	10 761	10 580	1 714	968	482	17,0	31,3	12,9	12,8	7,7	37,6	
NO ACTIVAS	119 334	23 656	71 282	11 674	11 921	801	83,0	68,7	87,1	87,2	92,3	62,4	
SANTIAGO DEL ESTERO													
TOTAL	186 911	65 914	84 480	17 228	16 126	3 163	100,0	100,0	100,0	100,0	100,0	100,0	
ACTIVAS	39 871	19 369	15 121	2 005	1 863	1 513	21,3	29,4	17,9	11,6	11,6	47,8	
NO ACTIVAS	147 040	46 545	69 359	15 223	14 263	1 650	78,7	70,6	82,1	88,4	88,4	52,2	
URBANA	106 283	38 924	48 639	7 334	9 070	2 316	100,0	100,0	100,0	100,0	100,0	100,0	
ACTIVAS	30 537	14 654	11 949	1 325	1 345	1 264	28,7	37,6	24,6	18,1	14,8	54,6	
NO ACTIVAS	75 746	24 270	36 690	6 009	7 725	1 052	71,3	62,4	75,4	81,9	85,2	45,4	
RURAL	80 628	26 990	35 841	9 894	7 056	847	100,0	100,0	100,0	100,0	100,0	100,0	
ACTIVAS	9 334	4 715	3 172	680	518	249	11,6	17,5	8,9	6,9	7,3	29,4	
NO ACTIVAS	71 294	22 275	32 669	9 214	6 538	598	88,4	82,5	91,1	93,1	92,7	70,6	

Cuadro A.15 - Condición de actividad económica por zona urbana o rural, según estado civil

CONDICION DE ACTIVIDAD ECONOMICA	MUJERES DE 14 AÑOS Y MAS	ESTADO CIVIL											
		SOLTERA	CASADA	UNIDA DE HECHO	VIUDA	SEPARADA O DIVORCIADA	EN PORCIENTO						
							TOTAL	SOLTERA	CASADA	UNIDA DE HECHO	VIUDA	SEPARADA O DIVORCIADA
TUCUMAN													
TOTAL	328 257	115 620	153 835	23 562	28 351	6 889	100,0	100,0	100,0	100,0	100,0	100,0	
ACTIVAS	74 048	39 626	24 794	2 956	3 138	3 334	22,6	34,4	16,1	12,5	11,1	48,4	
NO ACTIVAS	254 209	75 794	129 041	20 606	25 213	3 555	77,4	65,6	83,9	87,5	88,9	51,6	
URBANA	248 793	89 338	116 433	14 126	22 814	6 082	100,0	100,0	100,0	100,0	100,0	100,0	
ACTIVAS	64 050	33 910	22 063	2 238	2 761	3 078	25,7	38,0	18,9	15,8	12,1	50,6	
NO ACTIVAS	184 743	55 428	94 370	11 888	20 053	3 004	74,3	62,0	81,1	84,2	87,9	49,4	
RURAL	79 464	26 282	37 402	9 436	5 537	807	100,0	100,0	100,0	100,0	100,0	100,0	
ACTIVAS	9 998	5 916	2 731	716	377	256	12,6	22,5	7,3	7,6	6,8	31,7	
NO ACTIVAS	69 466	20 366	34 671	8 716	5 160	551	87,4	77,5	92,7	92,4	93,2	68,3	
TIERRA DEL FUEGO													
TOTAL	7 022	1 668	4 200	573	381	200	100,0	100,0	100,0	100,0	100,0	100,0	
ACTIVAS	2 825	899	1 438	247	95	146	40,2	53,9	34,2	43,1	24,9	73,0	
NO ACTIVAS	4 197	769	2 762	326	286	54	59,8	46,1	65,8	56,9	75,1	27,0	
URBANA	6 518	1 599	3 854	512	362	191	100,0	100,0	100,0	100,0	100,0	100,0	
ACTIVAS	2 603	863	1 302	209	89	140	39,9	54,0	33,8	40,8	24,6	73,3	
NO ACTIVAS	3 915	736	2 552	303	273	51	60,1	46,0	66,2	59,2	75,4	26,7	
RURAL	504	69	346	61	19	9	100,0	100,0	100,0	100,0	100,0	100,0	
ACTIVAS	222	36	136	38	6	6	44,0	52,2	39,3	62,3	31,6	66,7	
NO ACTIVAS	282	33	210	23	13	3	56,0	47,8	60,7	37,7	68,4	33,3	

Cuadro U.2 - Ubicación del lugar de trabajo, por grupo de ocupación

LUGAR DONDE FUE CENSADA Y GRUPO DE OCUPACION	UBICACION DEL LUGAR DE TRABAJO			
	T O T A L	EN LA CASA O EDIFICIO DONDE VIVE	A MENOS DE 10 CUADRAS	A 10 CUADRAS O MAS
CAPITAL FEDERAL				
TOTAL	9 271	207	2 236	6 828
PROPIETARIOS DE EXPLOTACIONES CON DEDICACION	2 373	21	527	1 825
DIRECTORES Y JEFES DE EXPLOTACIONES	529		125	404
CAPATACES	53	13	12	28
OBREROS AGROPECUARIOS ESPECIALIZADOS	1 981	67	626	1 288
PEONES AGROPECUARIOS	275	1	100	174
OTROS	4 060	105	846	3 109
URBANA	9 271	207	2 236	6 828
PROPIETARIOS DE EXPLOTACIONES CON DEDICACION	2 373	21	527	1 825
DIRECTORES Y JEFES DE EXPLOTACIONES	529		125	404
CAPATACES	53	13	12	28
OBREROS AGROPECUARIOS ESPECIALIZADOS	1 981	67	626	1 288
PEONES AGROPECUARIOS	275	1	100	174
OTROS	4 060	105	846	3 109
BUENOS AIRES				
TOTAL	252 582	114 176	72 065	66 341
PROPIETARIOS DE EXPLOTACIONES CON DEDICACION	24 935	10 658	6 045	8 232
DIRECTORES Y JEFES DE EXPLOTACIONES	2 952	1 415	683	854
CAPATACES	8 087	5 073	1 741	1 273
OBREROS AGROPECUARIOS ESPECIALIZADOS	118 182	54 337	34 830	29 015
PEONES AGROPECUARIOS	76 248	34 235	22 057	19 956
OTROS	22 178	8 458	6 709	7 011
RURAL	168 532	105 880	41 036	21 616
PROPIETARIOS DE EXPLOTACIONES CO	14 426	9 916	2 896	1 614
DIRECTORES Y JEFES DE EXPLOTACIO	1 801	1 319	349	133
CAPATACES	6 940	4 885	1 482	573
OBREROS AGROPECUARIOS ESPECIALIZ	76 944	49 166	18 624	9 154
PEONES AGROPECUARIOS	56 403	32 852	14 615	8 938
OTROS	12 016	7 742	3 070	1 204
URBANA	84 050	8 296	31 029	44 725
PROPIETARIOS DE EXPLOTACIONES CON DEDICACION	10 509	742	3 149	6 618
DIRECTORES Y JEFES DE EXPLOTACIONES	1 151	96	334	721
CAPATACES	1 147	188	259	700
OBREROS AGROPECUARIOS ESPECIALIZADOS	41 238	5 171	16 206	19 861
PEONES AGROPECUARIOS	19 843	1 383	7 442	11 018
OTROS	10 162	716	3 639	5 807
19 PARTIDOS G.B.A.				
TOTAL	24 417	6 305	9 590	8 522
PROPIETARIOS DE EXPLOTACIONES CON DEDICACION	1 739	474	511	754
DIRECTORES Y JEFES DE EXPLOTACIONES	363	41	94	228
CAPATACES	219	59	53	107
OBREROS AGROPECUARIOS ESPECIALIZADOS	14 850	4 073	6 637	4 140
PEONES AGROPECUARIOS	3 430	1 322	1 154	954
OTROS	3 816	336	1 141	2 339
RURAL	5 060	3 140	1 661	259
PROPIETARIOS DE EXPLOTACIONES CON DEDICACION	430	216	197	17
DIRECTORES Y JEFES DE EXPLOTACIONES				
CAPATACES	30	28	1	1
OBREROS AGROPECUARIOS ESPECIALIZADOS	3 134	1 944	1 035	155
PEONES AGROPECUARIOS	1 333	849	398	86
OTROS	133	103	30	
URBANA	19 357	3 165	7 929	8 263
PROPIETARIOS DE EXPLOTACIONES CON DEDICACION	1 309	258	314	737
DIRECTORES Y JEFES DE EXPLOTACIONES	363	41	94	228
CAPATACES	189	31	52	106
OBREROS AGROPECUARIOS ESPECIALIZADOS	11 716	2 129	5 602	3 985
PEONES AGROPECUARIOS	2 097	473	756	868
OTROS	3 683	233	1 111	2 339

Cuadro U.2 - Ubicación del lugar de trabajo, por grupo de ocupación

LUGAR DONDE FUE CENSADA Y GRUPO DE OCUPACION	UBICACION DEL LUGAR DE TRABAJO			
	T O T A L	EN LA CASA O EDIFICIO DONDE VIVE	A MENOS DE 10 CUADRAS	A 10 CUADRAS O MAS
RESTO DE BUENOS AIRES				
TOTAL	228 165	107 871	62 475	57 819
PROPIETARIOS DE EXPLOTACIONES CON DEDICACION	23 196	10 184	5 534	7 478
DIRECTORES Y JEFES DE EXPLOTACIONES	2 589	1 374	589	626
CAPATACES	7 868	5 014	1 688	1 166
OBREROS AGROPECUARIOS ESPECIALIZADOS	103 332	50 264	28 193	24 875
PEONES AGROPECUARIOS	72 818	32 913	20 903	19 002
OTROS	18 362	8 122	5 568	4 672
RURAL	163 472	102 740	39 375	21 357
PROPIETARIOS DE EXPLOTACIONES CON DEDICACION	13 996	9 700	2 699	1 597
DIRECTORES Y JEFES DE EXPLOTACIONES	1 801	1 319	349	133
CAPATACES	6 910	4 857	1 481	572
OBREROS AGROPECUARIOS ESPECIALIZADOS	73 810	47 222	17 589	8 999
PEONES AGROPECUARIOS	55 072	32 003	14 217	8 852
OTROS	11 883	7 639	3 040	1 204
URBANA	64 693	5 131	23 100	36 462
PROPIETARIOS DE EXPLOTACIONES CON DEDICACION	9 200	484	2 835	5 881
DIRECTORES Y JEFES DE EXPLOTACIONES	788	55	240	493
CAPATACES	958	157	207	594
OBREROS AGROPECUARIOS ESPECIALIZADOS	29 522	3 042	10 604	15 876
PEONES AGROPECUARIOS	17 746	910	6 686	10 150
OTROS	6 479	483	2 528	3 468
CATAMARCA				
TOTAL	12 655	3 619	6 014	3 022
PROPIETARIOS DE EXPLOTACIONES CON DEDICACION	287	76	106	105
DIRECTORES Y JEFES DE EXPLOTACIONES	23	9	6	8
CAPATACES	183	85	58	40
OBREROS AGROPECUARIOS ESPECIALIZADOS	6 648	2 134	3 120	1 394
PEONES AGROPECUARIOS	5 092	1 205	2 525	1 362
OTROS	422	110	199	113
RURAL	10 931	3 200	5 281	2 450
PROPIETARIOS DE EXPLOTACIONES CON DEDICACION	225	63	89	73
DIRECTORES Y JEFES DE EXPLOTACIONES	15	9	4	2
CAPATACES	160	75	55	30
OBREROS AGROPECUARIOS ESPECIALIZADOS	5 786	1 871	2 794	1 121
PEONES AGROPECUARIOS	4 433	1 090	2 180	1 163
OTROS	312	92	159	61
URBANA	1 724	419	733	572
PROPIETARIOS DE EXPLOTACIONES CON DEDICACION	62	13	17	32
DIRECTORES Y JEFES DE EXPLOTACIONES	8		2	6
CAPATACES	23	10	3	10
OBREROS AGROPECUARIOS ESPECIALIZADOS	862	263	326	273
PEONES AGROPECUARIOS	659	115	345	199
OTROS	110	18	40	52
CORDOBA				
TOTAL	115 889	58 450	31 511	25 928
PROPIETARIOS DE EXPLOTACIONES CON DEDICACION	12 356	5 268	2 835	4 253
DIRECTORES Y JEFES DE EXPLOTACIONES	546	223	92	231
CAPATACES	1 684	1 006	421	257
OBREROS AGROPECUARIOS ESPECIALIZADOS	57 947	32 737	14 848	10 362
PEONES AGROPECUARIOS	37 470	16 461	11 572	9 437
OTROS	5 886	2 755	1 743	1 388
RURAL	90 100	57 036	21 927	11 137
PROPIETARIOS DE EXPLOTACIONES CON DEDICACION	7 316	5 115	1 277	924
DIRECTORES Y JEFES DE EXPLOTACIONES	271	217	20	34
CAPATACES	1 421	962	341	118
OBREROS AGROPECUARIOS ESPECIALIZADOS	46 845	31 934	10 676	4 235
PEONES AGROPECUARIOS	30 451	16 192	8 791	5 468
OTROS	3 796	2 616	822	358
URBANA	25 789	1 414	9 584	14 791
PROPIETARIOS DE EXPLOTACIONES CON DEDICACION	5 040	153	1 558	3 329
DIRECTORES Y JEFES DE EXPLOTACIONES	275	9	72	197
CAPATACES	263	44	80	139
OBREROS AGROPECUARIOS ESPECIALIZADOS	11 102	803	4 172	6 127
PEONES AGROPECUARIOS	7 019	269	2 781	3 969
OTROS	2 090	139	921	1 030

Cuadro U.2 - Ubicación del lugar de trabajo, por grupo de ocupación

LUGAR DONDE FUE CENSADA Y GRUPO DE OCUPACION	UBICACION DEL LUGAR DE TRABAJO			
	TOTAL	EN LA CASA O EDIFICIO DONDE VIVE	A MENOS DE 10 CUADRAS	A 10 CUADRAS O MAS
CORRIENTES				
TOTAL	**49 913**	**18 262**	**22 632**	**9 019**
PROPIETARIOS DE EXPLOTACIONES CON DEDICACION	1 664	542	587	535
DIRECTORES Y JEFES DE EXPLOTACIONES	254	131	64	59
CAPATACES	1 340	707	401	232
OBREROS AGROPECUARIOS ESPECIALIZADOS	26 747	10 539	12 902	3 306
PEONES AGROPECUARIOS	16 847	5 213	7 430	4 204
OTROS	3 061	1 130	1 248	683
RURAL	**43 811**	**17 782**	**20 321**	**5 708**
PROPIETARIOS DE EXPLOTACIONES CON DEDICACION	1 020	530	408	82
DIRECTORES Y JEFES DE EXPLOTACIONES	167	126	34	7
CAPATACES	1 202	699	362	141
OBREROS AGROPECUARIOS ESPECIALIZADOS	24 111	10 217	11 941	1 953
PEONES AGROPECUARIOS	15 129	5 147	6 718	3 264
OTROS	2 182	1 063	858	261
URBANA	**6 102**	**480**	**2 311**	**3 311**
PROPIETARIOS DE EXPLOTACIONES CON DEDICACION	644	12	179	453
DIRECTORES Y JEFES DE EXPLOTACIONES	87	5	30	52
CAPATACES	138	8	39	91
OBREROS AGROPECUARIOS ESPECIALIZADOS	2 636	322	961	1 353
PEONES AGROPECUARIOS	1 718	66	712	940
OTROS	879	67	390	422
CHACO				
TOTAL	**66 875**	**28 206**	**28 007**	**10 662**
PROPIETARIOS DE EXPLOTACIONES CON DEDICACION	3 501	1 761	1 108	632
DIRECTORES Y JEFES DE EXPLOTACIONES	113	36	31	46
CAPATACES	505	214	195	96
OBREROS AGROPECUARIOS ESPECIALIZADOS	33 314	16 625	12 709	3 980
PEONES AGROPECUARIOS	27 123	8 689	12 952	5 482
OTROS	2 319	881	1 012	426
RURAL	**59 895**	**27 839**	**25 393**	**6 663**
PROPIETARIOS DE EXPLOTACIONES CON DEDICACION	2 788	1 739	915	134
DIRECTORES Y JEFES DE EXPLOTACIONES	62	35	19	8
CAPATACES	402	209	155	38
OBREROS AGROPECUARIOS ESPECIALIZADOS	30 589	16 434	11 792	2 363
PEONES AGROPECUARIOS	24 334	8 564	11 749	4 001
OTROS	1 720	638	763	119
URBANA	**6 980**	**367**	**2 614**	**3 999**
PROPIETARIOS DE EXPLOTACIONES CON DEDICACION	713	22	193	498
DIRECTORES Y JEFES DE EXPLOTACIONES	51	1	12	38
CAPATACES	103	5	40	58
OBREROS AGROPECUARIOS ESPECIALIZADOS	2 725	191	917	1 617
PEONES AGROPECUARIOS	2 789	105	1 203	1 481
OTROS	599	43	249	307
CHUBUT				
TOTAL	**12 417**	**6 940**	**3 246**	**2 231**
PROPIETARIOS DE EXPLOTACIONES CON DEDICACION	1 019	550	212	257
DIRECTORES Y JEFES DE EXPLOTACIONES	123	77	22	24
CAPATACES	557	377	105	75
OBREROS AGROPECUARIOS ESPECIALIZADOS	4 698	2 479	1 314	905
PEONES AGROPECUARIOS	5 308	3 103	1 366	839
OTROS	712	354	227	131
RURAL	**10 762**	**6 803**	**2 771**	**1 188**
PROPIETARIOS DE EXPLOTACIONES CON DEDICACION	747	533	147	67
DIRECTORES Y JEFES DE EXPLOTACIONES	102	77	18	7
CAPATACES	516	374	97	45
OBREROS AGROPECUARIOS ESPECIALIZADOS	3 972	2 424	1 089	459
PEONES AGROPECUARIOS	4 860	3 051	1 239	570
OTROS	565	344	181	40
URBANA	**1 655**	**137**	**475**	**1 043**
PROPIETARIOS DE EXPLOTACIONES CON DEDICACION	272	17	65	190
DIRECTORES Y JEFES DE EXPLOTACIONES	21		4	17
CAPATACES	41	3	8	30
OBREROS AGROPECUARIOS ESPECIALIZADOS	726	55	223	446
PEONES AGROPECUARIOS	448	52	127	269
OTROS	147	10	46	91

Cuadro U.2 - Ubicación del lugar de trabajo, por grupo de ocupación

LUGAR DONDE FUE CENSADA Y GRUPO DE OCUPACION	UBICACION DEL LUGAR DE TRABAJO			
	TOTAL	EN LA CASA O EDIFICIO DONDE VIVE	A MENOS DE 10 CUADRAS	A 10 CUADRAS O MAS
ENTRE RIOS				
TOTAL	59 863	28 504	17 489	13 870
PROPIETARIOS DE EXPLOTACIONES CON DEDICACION	23 692	15 092	5 185	3 415
DIRECTORES Y JEFES DE EXPLOTACIONES	395	194	78	123
CAPATACES	1 544	843	418	281
OBREROS AGROPECUARIOS ESPECIALIZADOS	12 936	4 459	4 791	3 686
PEONES AGROPECUARIOS	16 549	5 792	5 625	4 932
OTROS	4 747	2 122	1 192	1 433
RURAL	50 867	28 057	14 318	8 492
PROPIETARIOS DE EXPLOTACIONES CON DEDICACION	20 679	14 928	4 285	1 466
DIRECTORES Y JEFES DE EXPLOTACIONES	264	184	48	32
CAPATACES	1 370	821	367	182
OBREROS AGROPECUARIOS ESPECIALIZADOS	10 679	4 344	3 765	2 570
PEONES AGROPECUARIOS	14 332	5 740	5 071	3 521
OTROS	3 543	2 040	782	721
URBANA	8 996	447	3 171	5 378
PROPIETARIOS DE EXPLOTACIONES CON DEDICACION	3 013	164	900	1 949
DIRECTORES Y JEFES DE EXPLOTACIONES	131	10	30	91
CAPATACES	174	24	51	99
OBREROS AGROPECUARIOS ESPECIALIZADOS	2 257	115	1 026	1 116
PEONES AGROPECUARIOS	2 217	52	754	1 411
OTROS	1 204	82	410	712
FORMOSA				
TOTAL	27 938	11 590	12 428	3 920
PROPIETARIOS DE EXPLOTACIONES CON DEDICACION	747	271	286	190
DIRECTORES Y JEFES DE EXPLOTACIONES	47	22	3	22
CAPATACES	268	94	110	64
OBREROS AGROPECUARIOS ESPECIALIZADOS	17 907	8 226	7 699	1 982
PEONES AGROPECUARIOS	7 930	2 552	3 902	1 476
OTROS	1 039	425	428	186
RURAL	25 127	11 178	11 345	2 604
PROPIETARIOS DE EXPLOTACIONES CON DEDICACION	554	264	231	59
DIRECTORES Y JEFES DE EXPLOTACIONES	31	22	2	7
CAPATACES	241	90	98	53
OBREROS AGROPECUARIOS ESPECIALIZADOS	16 304	7 926	7 103	1 275
PEONES AGROPECUARIOS	7 185	2 490	3 564	1 131
OTROS	812	366	347	79
URBANA	2 811	412	1 083	1 316
PROPIETARIOS DE EXPLOTACIONES CON DEDICACION	193	7	55	131
DIRECTORES Y JEFES DE EXPLOTACIONES	16		1	15
CAPATACES	27	4	12	11
OBREROS AGROPECUARIOS ESPECIALIZADOS	1 603	300	596	707
PEONES AGROPECUARIOS	745	62	338	345
OTROS	227	39	81	107
JUJUY				
TOTAL	26 773	5 433	11 988	9 352
PROPIETARIOS DE EXPLOTACIONES CON DEDICACION	928	254	351	323
DIRECTORES Y JEFES DE EXPLOTACIONES	87	21	26	40
CAPATACES	593	103	278	212
OBREROS AGROPECUARIOS ESPECIALIZADOS	8 361	2 587	3 206	2 568
PEONES AGROPECUARIOS	15 669	2 285	7 692	5 692
OTROS	935	183	435	317
RURAL	19 640	5 094	9 786	4 760
PROPIETARIOS DE EXPLOTACIONES CON DEDICACION	580	229	283	68
DIRECTORES Y JEFES DE EXPLOTACIONES	61	20	23	18
CAPATACES	387	87	217	83
OBREROS AGROPECUARIOS ESPECIALIZADOS	6 524	2 438	2 710	1 376
PEONES AGROPECUARIOS	11 495	2 152	6 244	3 099
OTROS	593	168	309	116
URBANA	7 133	339	2 202	4 592
PROPIETARIOS DE EXPLOTACIONES CON DEDICACION	348	25	68	255
DIRECTORES Y JEFES DE EXPLOTACIONES	26	1	3	22
CAPATACES	206	16	61	129
OBREROS AGROPECUARIOS ESPECIALIZADOS	1 837	149	496	1 192
PEONES AGROPECUARIOS	4 374	133	1 448	2 793
OTROS	342	15	126	201

Cuadro U.2 - Ubicación del lugar de trabajo, por grupo de ocupación

LUGAR DONDE FUE CENSADA Y GRUPO DE OCUPACION	UBICACION DEL LUGAR DE TRABAJO			
	T O T A L	EN LA CASA O EDIFICIO DONDE VIVE	A MENOS DE 10 CUADRAS	A 10 CUADRAS O MAS
LA PAMPA				
TOTAL	**20 573**	**10 975**	**4 481**	**5 117**
PROPIETARIOS DE EXPLOTACIONES CON DEDICACION	4 523	2 335	895	1 293
DIRECTORES Y JEFES DE EXPLOTACIONES	203	108	39	56
CAPATACES	677	448	144	85
OBREROS AGROPECUARIOS ESPECIALIZADOS	6 849	3 679	1 477	1 693
PEONES AGROPECUARIOS	7 357	3 996	1 638	1 723
OTROS	964	409	288	267
RURAL	**16 699**	**10 786**	**3 259**	**2 654**
PROPIETARIOS DE EXPLOTACIONES CON DEDICACION	3 451	2 284	605	562
DIRECTORES Y JEFES DE EXPLOTACIONES	144	107	25	12
CAPATACES	619	447	128	44
OBREROS AGROPECUARIOS ESPECIALIZADOS	5 559	3 568	1 067	904
PEONES AGROPECUARIOS	6 259	3 966	1 261	1 032
OTROS	667	394	173	100
URBANA	**3 874**	**189**	**1 222**	**2 463**
PROPIETARIOS DE EXPLOTACIONES CON DEDICACION	1 072	51	290	731
DIRECTORES Y JEFES DE EXPLOTACIONES	59	1	14	44
CAPATACES	58	1	16	41
OBREROS AGROPECUARIOS ESPECIALIZADOS	1 290	91	410	789
PEONES AGROPECUARIOS	1 098	30	377	691
OTROS	297	15	115	167
LA RIOJA				
TOTAL	**9 935**	**2 774**	**4 897**	**2 264**
PROPIETARIOS DE EXPLOTACIONES CON DEDICACION	180	36	70	74
DIRECTORES Y JEFES DE EXPLOTACIONES	44	10	17	17
CAPATACES	245	105	102	38
OBREROS AGROPECUARIOS ESPECIALIZADOS	4 349	1 556	2 026	767
PEONES AGROPECUARIOS	4 766	1 006	2 510	1 270
OTROS	331	61	172	98
RURAL	**8 546**	**2 640**	**4 222**	**1 684**
PROPIETARIOS DE EXPLOTACIONES CON DEDICACION	103	32	47	24
DIRECTORES Y JEFES DE EXPLOTACIONES	29	9	14	6
CAPATACES	224	101	95	28
OBREROS AGROPECUARIOS ESPECIALIZADOS	3 890	1 496	1 823	571
PEONES AGROPECUARIOS	4 061	946	2 117	998
OTROS	239	56	126	57
URBANA	**1 389**	**134**	**675**	**580**
PROPIETARIOS DE EXPLOTACIONES CON DEDICACION	77	4	23	50
DIRECTORES Y JEFES DE EXPLOTACIONES	15	1	3	11
CAPATACES	21	4	7	10
OBREROS AGROPECUARIOS ESPECIALIZADOS	459	60	203	196
PEONES AGROPECUARIOS	725	60	393	272
OTROS	92	5	46	41
MENDOZA				
TOTAL	**88 016**	**32 312**	**40 521**	**15 183**
PROPIETARIOS DE EXPLOTACIONES CON DEDICACION	4 338	1 557	1 313	1 468
DIRECTORES Y JEFES DE EXPLOTACIONES	537	148	188	201
CAPATACES	1 524	559	778	187
OBREROS AGROPECUARIOS ESPECIALIZADOS	44 039	18 798	18 785	6 456
PEONES AGROPECUARIOS	35 334	10 780	18 514	6 040
OTROS	2 244	470	943	831
RURAL	**76 411**	**30 645**	**36 728**	**9 038**
PROPIETARIOS DE EXPLOTACIONES CON DEDICACION	2 762	1 430	973	359
DIRECTORES Y JEFES DE EXPLOTACIONES	308	124	132	52
CAPATACES	1 375	539	733	103
OBREROS AGROPECUARIOS ESPECIALIZADOS	38 455	17 712	17 041	3 702
PEONES AGROPECUARIOS	32 234	10 431	17 247	4 556
OTROS	1 277	409	602	266
URBANA	**11 605**	**1 667**	**3 793**	**6 145**
PROPIETARIOS DE EXPLOTACIONES CON DEDICACION	1 576	127	340	1 109
DIRECTORES Y JEFES DE EXPLOTACIONES	229	24	56	149
CAPATACES	149	20	45	84
OBREROS AGROPECUARIOS ESPECIALIZADOS	5 584	1 086	1 744	2 754
PEONES AGROPECUARIOS	3 100	349	1 267	1 484
OTROS	967	61	341	565

Cuadro U.2 - Ubicación del lugar de trabajo, por grupo de ocupación

LUGAR DONDE FUE CENSADA Y GRUPO DE OCUPACION	UBICACION DEL LUGAR DE TRABAJO			
	T O T A L	EN LA CASA O EDIFICIO DONDE VIVE	A MENOS DE 10 CUADRAS	A 10 CUADRAS O MAS
MISIONES				
TOTAL	69 832	21 411	39 099	9 322
PROPIETARIOS DE EXPLOTACIONES CON DEDICACION	29 196	11 857	15 585	1 754
DIRECTORES Y JEFES DE EXPLOTACIONES	117	29	45	43
CAPATACES	477	75	231	171
OBREROS AGROPECUARIOS ESPECIALIZADOS	16 498	4 521	9 643	2 334
PEONES AGROPECUARIOS	20 452	4 057	12 011	4 384
OTROS	3 092	872	1 584	636
RURAL	65 353	21 0[illegible]	37 271	6 995
PROPIETARIOS DE EXPLOTACIONES CON DEDICACION	27 943	11 694	15 241	1 008
DIRECTORES Y JEFES DE EXPLOTACIONES	66	24	30	12
CAPATACES	360	68	189	103
OBREROS AGROPECUARIOS ESPECIALIZADOS	15 521	4 476	9 212	1 833
PEONES AGROPECUARIOS	18 942	3 987	11 263	3 692
OTROS	2 521	838	1 336	347
URBANA	4 479	324	1 828	2 327
PROPIETARIOS DE EXPLOTACIONES CON DEDICACION	1 253	163	344	746
DIRECTORES Y JEFES DE EXPLOTACIONES	51	5	15	31
CAPATACES	117	-	42	69
OBREROS AGROPECUARIOS ESPECIALIZADOS	977	45	431	501
PEONES AGROPECUARIOS	1 510	70	748	692
OTROS	571	34	248	289
NEUQUEN				
TOTAL	10 671	4 928	3 087	2 656
PROPIETARIOS DE EXPLOTACIONES CON DEDICACION	413	233	67	113
DIRECTORES Y JEFES DE EXPLOTACIONES	68	35	11	22
CAPATACES	372	212	106	54
OBREROS AGROPECUARIOS ESPECIALIZADOS	5 403	2 682	1 463	1 258
PEONES AGROPECUARIOS	3 945	1 574	1 309	1 062
OTROS	470	192	131	147
RURAL	9 165	4 768	2 603	1 794
PROPIETARIOS DE EXPLOTACIONES CON DEDICACION	306	220	48	38
DIRECTORES Y JEFES DE EXPLOTACIONES	49	31	11	7
CAPATACES	332	205	93	34
OBREROS AGROPECUARIOS ESPECIALIZADOS	4 879	2 650	1 305	944
PEONES AGROPECUARIOS	3 275	1 501	1 067	707
OTROS	324	181	79	64
URBANA	1 506	160	484	862
PROPIETARIOS DE EXPLOTACIONES CON DEDICACION	107	13	19	75
DIRECTORES Y JEFES DE EXPLOTACIONES	19	4	-	15
CAPATACES	40	7	13	20
OBREROS AGROPECUARIOS ESPECIALIZADOS	524	52	158	314
PEONES AGROPECUARIOS	670	73	242	355
OTROS	146	11	52	83
RIO NEGRO				
TOTAL	30 090	13 726	9 910	6 454
PROPIETARIOS DE EXPLOTACIONES CON DEDICACION	2 665	1 366	637	662
DIRECTORES Y JEFES DE EXPLOTACIONES	142	54	39	49
CAPATACES	1 210	704	353	153
OBREROS AGROPECUARIOS ESPECIALIZADOS	9 823	4 872	3 097	1 854
PEONES AGROPECUARIOS	14 519	6 196	5 227	3 096
OTROS	1 731	534	557	640
RURAL	24 620	13 419	8 287	2 914
PROPIETARIOS DE EXPLOTACIONES CON DEDICACION	1 974	1 334	517	123
DIRECTORES Y JEFES DE EXPLOTACIONES	90	54	25	11
CAPATACES	1 091	690	330	71
OBREROS AGROPECUARIOS ESPECIALIZADOS	7 979	4 722	2 525	732
PEONES AGROPECUARIOS	12 460	6 118	4 551	1 811
OTROS	1 006	501	339	166
URBANA	5 470	307	1 623	3 540
PROPIETARIOS DE EXPLOTACIONES CON DEDICACION	691	32	120	539
DIRECTORES Y JEFES DE EXPLOTACIONES	52	-	14	38
CAPATACES	119	14	23	82
OBREROS AGROPECUARIOS ESPECIALIZADOS	1 844	150	572	1 122
PEONES AGROPECUARIOS	2 039	78	676	1 285
OTROS	725	33	218	474

Cuadro U.2 - Ubicación del lugar de trabajo, por grupo de ocupación

LUGAR DONDE FUE CENSADA Y GRUPO DE OCUPACION	UBICACION DEL LUGAR DE TRABAJO			
	T O T A L	EN LA CASA O EDIFICIO DONDE VIVE	A MENOS DE 10 CUADRAS	A 10 CUADRAS O MAS
SALTA				
TOTAL	45 843	6 065	26 680	13 098
PROPIETARIOS DE EXPLOTACIONES CON DEDICACION	1 704	235	706	763
DIRECTORES Y JEFES DE EXPLOTACIONES	281	40	114	127
CAPATACES	785	133	409	243
OBREROS AGROPECUARIOS ESPECIALIZADOS	17 094	3 067	9 657	4 370
PEONES AGROPECUARIOS	24 094	2 345	14 884	6 865
OTROS	1 885	245	910	730
RURAL	36 534	5 732	23 419	7 383
PROPIETARIOS DE EXPLOTACIONES CON DEDICACION	912	207	553	152
DIRECTORES Y JEFES DE EXPLOTACIONES	160	37	88	35
CAPATACES	582	130	349	103
OBREROS AGROPECUARIOS ESPECIALIZADOS	14 121	2 887	8 683	2 551
PEONES AGROPECUARIOS	19 744	2 259	13 124	4 361
OTROS	1 015	212	622	181
URBANA	9 309	333	3 261	5 715
PROPIETARIOS DE EXPLOTACIONES CON DEDICACION	792	28	153	611
DIRECTORES Y JEFES DE EXPLOTACIONES	121	3	26	92
CAPATACES	203	5	60	140
OBREROS AGROPECUARIOS ESPECIALIZADOS	2 973	180	974	1 819
PEONES AGROPECUARIOS	4 350	86	1 760	2 504
OTROS	870	33	288	549
SAN JUAN				
TOTAL	35 525	11 617	15 384	8 524
PROPIETARIOS DE EXPLOTACIONES CON DEDICACION	1 683	369	363	751
DIRECTORES Y JEFES DE EXPLOTACIONES	198	53	48	97
CAPATACES	644	326	210	108
OBREROS AGROPECUARIOS ESPECIALIZADOS	10 818	4 500	3 872	2 446
PEONES AGROPECUARIOS	21 189	5 933	10 525	4 731
OTROS	993	236	366	391
RURAL	26 059	10 319	11 528	4 212
PROPIETARIOS DE EXPLOTACIONES CON DEDICACION	799	489	237	73
DIRECTORES Y JEFES DE EXPLOTACIONES	84	45	26	13
CAPATACES	504	303	171	30
OBREROS AGROPECUARIOS ESPECIALIZADOS	7 745	3 807	2 902	1 036
PEONES AGROPECUARIOS	16 495	5 509	8 047	2 939
OTROS	432	166	145	121
URBANA	9 466	1 298	3 856	4 312
PROPIETARIOS DE EXPLOTACIONES CON DEDICACION	884	80	126	678
DIRECTORES Y JEFES DE EXPLOTACIONES	114	8	22	84
CAPATACES	140	23	39	78
OBREROS AGROPECUARIOS ESPECIALIZADOS	3 073	693	970	1 410
PEONES AGROPECUARIOS	4 694	424	2 478	1 792
OTROS	561	70	221	270
SAN LUIS				
TOTAL	12 197	6 150	3 480	2 567
PROPIETARIOS DE EXPLOTACIONES CON DEDICACION	597	272	109	216
DIRECTORES Y JEFES DE EXPLOTACIONES	131	86	15	30
CAPATACES	463	294	102	67
OBREROS AGROPECUARIOS ESPECIALIZADOS	5 258	2 709	1 504	1 045
PEONES AGROPECUARIOS	5 190	2 556	1 572	1 062
OTROS	558	233	178	147
RURAL	10 246	5 956	2 791	1 499
PROPIETARIOS DE EXPLOTACIONES CON DEDICACION	355	267	38	50
DIRECTORES Y JEFES DE EXPLOTACIONES	102	85	9	8
CAPATACES	421	268	87	46
OBREROS AGROPECUARIOS ESPECIALIZADOS	4 427	2 607	1 232	588
PEONES AGROPECUARIOS	4 565	2 491	1 319	755
OTROS	376	218	106	52
URBANA	1 951	194	689	1 068
PROPIETARIOS DE EXPLOTACIONES CON DEDICACION	242	5	71	166
DIRECTORES Y JEFES DE EXPLOTACIONES	29	1	6	22
CAPATACES	42	6	15	21
OBREROS AGROPECUARIOS ESPECIALIZADOS	831	102	272	457
PEONES AGROPECUARIOS	625	65	253	307
OTROS	182	15	72	95

Cuadro U.2 - Ubicación del lugar de trabajo, por grupo de ocupación

LUGAR DONDE FUE CENSADA Y GRUPO DE OCUPACION	UBICACION DEL LUGAR DE TRABAJO			
	T O T A L	EN LA CASA O EDIFICIO DONDE VIVE	A MENOS DE 10 CUADRAS	A 10 CUADRAS O MAS
SANTA CRUZ				
TOTAL	4 996	3 294	969	733
PROPIETARIOS DE EXPLOTACIONES CON DEDICACION	503	298	102	103
DIRECTORES Y JEFES DE EXPLOTACIONES	148	92	24	32
CAPATACES	414	301	68	45
OBREROS AGROPECUARIOS ESPECIALIZADOS	1 259	772	268	218
PEONES AGROPECUARIOS	2 131	1 488	377	266
OTROS	542	343	130	69
RURAL	4 213	3 199	712	302
PROPIETARIOS DE EXPLOTACIONES CON DEDICACION	364	292	51	21
DIRECTORES Y JEFES DE EXPLOTACIONES	115	91	17	7
CAPATACES	362	284	58	20
OBREROS AGROPECUARIOS ESPECIALIZADOS	1 060	746	202	112
PEONES AGROPECUARIOS	1 868	1 452	294	122
OTROS	444	334	90	20
URBANA	783	95	257	431
PROPIETARIOS DE EXPLOTACIONES CON DEDICACION	139	6	51	82
DIRECTORES Y JEFES DE EXPLOTACIONES	33	1	7	25
CAPATACES	52	17	10	25
OBREROS AGROPECUARIOS ESPECIALIZADOS	198	26	66	106
PEONES AGROPECUARIOS	263	36	83	144
OTROS	98	9	40	49
SANTA FE				
TOTAL	115 854	53 221	33 734	28 899
PROPIETARIOS DE EXPLOTACIONES CON DEDICACION	12 303	5 383	2 774	4 146
DIRECTORES Y JEFES DE EXPLOTACIONES	575	160	161	254
CAPATACES	1 530	779	450	301
OBREROS AGROPECUARIOS ESPECIALIZADOS	61 757	32 295	15 738	13 724
PEONES AGROPECUARIOS	33 344	12 062	12 644	8 638
OTROS	6 345	2 542	1 967	1 836
RURAL	87 280	51 394	24 100	11 786
PROPIETARIOS DE EXPLOTACIONES CON DEDICACION	8 089	5 218	1 674	1 197
DIRECTORES Y JEFES DE EXPLOTACIONES	196	129	40	27
CAPATACES	1 293	763	376	154
OBREROS AGROPECUARIOS ESPECIALIZADOS	48 068	31 253	11 291	5 524
PEONES AGROPECUARIOS	26 069	11 680	9 845	4 544
OTROS	3 565	2 351	874	340
URBANA	28 574	1 827	9 634	17 113
PROPIETARIOS DE EXPLOTACIONES CON DEDICACION	4 214	165	1 100	2 949
DIRECTORES Y JEFES DE EXPLOTACIONES	379	31	121	227
CAPATACES	237	16	74	147
OBREROS AGROPECUARIOS ESPECIALIZADOS	13 689	1 042	4 447	8 200
PEONES AGROPECUARIOS	7 275	382	2 799	4 094
OTROS	2 780	191	1 093	1 496
SANTIAGO DEL ESTERO				
TOTAL	42 642	11 958	18 786	11 898
PROPIETARIOS DE EXPLOTACIONES CON DEDICACION	805	290	261	254
DIRECTORES Y JEFES DE EXPLOTACIONES	113	40	34	39
CAPATACES	491	204	165	122
OBREROS AGROPECUARIOS ESPECIALIZADOS	20 139	7 225	8 663	4 251
PEONES AGROPECUARIOS	19 787	3 864	9 038	6 885
OTROS	1 307	335	625	347
RURAL	37 779	11 686	16 816	9 277
PROPIETARIOS DE EXPLOTACIONES CON DEDICACION	529	275	176	78
DIRECTORES Y JEFES DE EXPLOTACIONES	80	39	24	17
CAPATACES	420	202	142	76
OBREROS AGROPECUARIOS ESPECIALIZADOS	18 536	7 078	8 036	3 422
PEONES AGROPECUARIOS	17 160	3 778	7 905	5 477
OTROS	1 054	314	533	207
URBANA	4 863	272	1 970	2 621
PROPIETARIOS DE EXPLOTACIONES CON DEDICACION	276	15	85	176
DIRECTORES Y JEFES DE EXPLOTACIONES	33	1	10	22
CAPATACES	71	2	23	46
OBREROS AGROPECUARIOS ESPECIALIZADOS	1 603	147	627	829
PEONES AGROPECUARIOS	2 627	86	1 133	1 408
OTROS	253	21	92	140

Cuadro U.2 - Ubicación del lugar de trabajo, por grupo de ocupación

LUGAR DONDE FUE CENSADA Y GRUPO DE OCUPACION	UBICACION DEL LUGAR DE TRABAJO			
	TOTAL	EN LA CASA O EDIFICIO DONDE VIVE	A MENOS DE 10 CUADRAS	A 10 CUADRAS O MAS
TUCUMAN				
TOTAL	62 581	11 932	31 489	19 160
PROPIETARIOS DE EXPLOTACIONES CON DEDICACION	2 008	423	666	919
DIRECTORES Y JEFES DE EXPLOTACIONES	205	51	65	89
CAPATACES	896	303	333	260
OBREROS AGROPECUARIOS ESPECIALIZADOS	22 229	5 952	10 333	5 944
PEONES AGROPECUARIOS	34 493	4 833	18 819	10 841
OTROS	2 750	370	1 273	1 107
RURAL	53 202	11 510	27 920	13 772
PROPIETARIOS DE EXPLOTACIONES CON DEDICACION	1 063	374	484	205
DIRECTORES Y JEFES DE EXPLOTACIONES	117	49	40	28
CAPATACES	726	280	283	163
OBREROS AGROPECUARIOS ESPECIALIZADOS	18 342	5 711	8 644	3 837
PEONES AGROPECUARIOS	31 251	4 761	17 368	9 122
OTROS	1 653	335	901	417
URBANA	9 379	422	3 569	5 388
PROPIETARIOS DE EXPLOTACIONES CON DEDICACION	945	49	182	714
DIRECTORES Y JEFES DE EXPLOTACIONES	88	2	25	61
CAPATACES	170	23	50	97
OBREROS AGROPECUARIOS ESPECIALIZADOS	3 887	241	1 539	2 107
PEONES AGROPECUARIOS	3 242	72	1 451	1 719
OTROS	1 097	35	372	690
TIERRA DEL FUEGO				
TOTAL	714	459	169	86
PROPIETARIOS DE EXPLOTACIONES CON DEDICACION	19	12	4	3
DIRECTORES Y JEFES DE EXPLOTACIONES	28	20	6	2
CAPATACES	47	29	10	8
OBREROS AGROPECUARIOS ESPECIALIZADOS	195	120	43	32
PEONES AGROPECUARIOS	289	189	70	30
OTROS	136	89	36	11
RURAL	616	454	130	32
PROPIETARIOS DE EXPLOTACIONES CON DEDICACION	15	12	3	
DIRECTORES Y JEFES DE EXPLOTACIONES	25	20	5	
CAPATACES	41	29	9	3
OBREROS AGROPECUARIOS ESPECIALIZADOS	153	118	20	15
PEONES AGROPECUARIOS	260	186	61	13
OTROS	122	89	32	1
URBANA	98	5	39	54
PROPIETARIOS DE EXPLOTACIONES CON DEDICACION	4		1	3
DIRECTORES Y JEFES DE EXPLOTACIONES	3		1	2
CAPATACES	6		1	5
OBREROS AGROPECUARIOS ESPECIALIZADOS	42	2	23	17
PEONES AGROPECUARIOS	29	3	9	17
OTROS	14		4	10

Cuadro F.1 - Edad según hijos nacidos vivos e hijos sobrevivientes

EDAD DE LAS MUJERES	MUJERES DE 14 AÑOS Y MAS	MUJERES DE 14 AÑOS Y MAS QUE HAN TENIDO HIJOS NACIDOS VIVOS	HIJOS NACIDOS VIVOS	HIJOS NACIDOS VIVOS POR CADA 100 MUJERES	HIJOS SOBREVIVIENTES	HIJOS SOBREVIVIENTES POR CADA 100 MUJERES	% DE HIJOS SOBREVIVIENTES
	A	B	C	$D = \frac{C}{A} 100$	E	$F = \frac{E}{A} 100$	$G = \frac{E}{C} 100$
CAPITAL FEDERAL							
TOTAL	1 335 860	805 698	1 759 663	131,7	1 659 603	124,2	94,3
14 - 16	53 427	1 003	1 314	2,5	1 133	2,1	86,2
17 - 19	62 351	3 979	4 896	7,9	4 763	7,6	97,3
20 - 24	117 072	25 510	36 856	31,5	36 102	30,8	98,0
25 - 29	114 685	55 837	95 176	83,0	93 024	81,1	97,7
30 - 34	114 266	77 198	155 085	135,7	152 014	133,0	98,0
35 - 39	101 983	75 158	166 497	163,3	162 557	159,4	97,6
40 - 44	89 939	68 875	154 772	172,1	150 254	167,1	97,1
45 - 49	97 095	74 128	164 601	169,5	159 337	164,1	96,8
50 - 54	112 004	83 734	182 640	163,1	175 498	156,7	96,1
55 - 59	108 800	80 131	170 855	157,0	162 737	149,6	95,2
60 - 64	92 496	66 554	144 745	156,5	136 774	147,9	94,5
65 - 69	92 125	65 421	143 943	156,2	133 798	145,2	93,0
70 - 74	74 236	52 074	121 535	163,7	109 894	148,0	90,4
75 Y MAS	105 381	76 096	216 748	205,7	181 718	172,4	83,8
URBANA	1 335 860	805 698	1 759 663	131,7	1 659 603	124,2	94,3
14 - 16	53 427	1 003	1 314	2,5	1 133	2,1	86,2
17 - 19	62 351	3 979	4 896	7,9	4 763	7,6	97,3
20 - 24	117 072	25 510	36 856	31,5	36 102	30,8	98,0
25 - 29	114 685	55 837	95 176	83,0	93 024	81,1	97,7
30 - 34	114 266	77 198	155 085	135,7	152 014	133,0	98,0
35 - 39	101 983	75 158	166 497	163,3	162 557	159,4	97,6
40 - 44	89 939	68 875	154 772	172,1	150 254	167,1	97,1
45 - 49	97 095	74 128	164 601	169,5	159 337	164,1	96,8
50 - 54	112 004	83 734	182 640	163,1	175 498	156,7	96,1
55 - 59	108 800	80 131	170 855	157,0	162 737	149,6	95,2
60 - 64	92 496	66 554	144 745	156,5	136 774	147,9	94,5
65 - 69	92 125	65 421	143 943	156,2	133 798	145,2	93,0
70 - 74	74 236	52 074	121 535	163,7	109 894	148,0	90,4
75 Y MAS	105 381	76 096	216 748	205,7	181 718	172,4	83,8

Cuadro F.1 - Edad según hijos nacidos vivos e hijos sobrevivientes

EDAD DE LAS MUJERES	MUJERES DE 14 AÑOS Y MAS	MUJERES DE 14 AÑOS Y MAS QUE HAN TENIDO HIJOS NACIDOS VIVOS	HIJOS NACIDOS VIVOS	HIJOS NACIDOS VIVOS POR CADA 100 MUJERES	HIJOS SOBREVIVIENTES	HIJOS SOBREVIVIENTES POR CADA 100 MUJERES	% DE HIJOS SOBREVIVIENTES
	A	B	C	$D = \frac{C}{A} 100$	E	$F = \frac{E}{A} 100$	$G = \frac{E}{C} 100$
BUENOS AIRES							
TOTAL	4 016 474	2 793 940	7 675 084	191,1	7 215 981	179,7	94,0
14 - 16	255 479	7 196	8 553	3,3	7 449	2,9	87,1
17 - 19	259 781	40 989	56 039	21,6	53 636	20,6	95,7
20 - 24	424 961	180 280	321 387	75,6	308 941	72,7	96,1
25 - 29	416 927	296 112	651 541	156,3	629 950	151,1	96,7
30 - 34	398 061	334 631	856 133	215,1	826 376	207,6	96,5
35 - 39	349 470	307 698	867 860	248,3	837 636	239,7	96,5
40 - 44	314 243	278 935	815 788	259,6	782 731	249,1	95,9
45 - 49	305 857	269 173	766 286	250,6	730 306	238,8	95,3
50 - 54	307 002	266 899	750 466	244,4	713 668	232,5	95,1
55 - 59	268 516	228 700	641 881	239,0	604 040	225,0	94,1
60 - 64	210 105	173 437	510 941	243,2	474 444	225,8	92,9
65 - 69	185 496	151 460	474 353	255,7	431 876	232,8	91,0
70 - 74	138 771	111 988	376 670	271,4	333 959	240,7	88,7
75 Y MAS	181 805	146 442	577 186	317,5	480 969	264,6	83,3
URBANA	3 781 929	2 623 549	7 152 303	189,1	6 723 983	177,8	94,0
14 - 16	239 512	6 527	7 806	3,3	6 732	2,8	86,2
17 - 19	244 610	37 484	51 016	20,9	48 986	20,0	96,0
20 - 24	400 244	166 402	294 920	73,7	283 785	70,9	96,2
25 - 29	392 310	276 813	604 745	154,1	584 760	149,1	96,7
30 - 34	374 326	314 054	799 310	213,5	771 620	206,1	96,5
35 - 39	328 941	289 246	811 744	246,8	783 775	238,3	96,6
40 - 44	294 829	261 635	760 484	257,9	729 859	247,6	96,0
45 - 49	287 479	252 982	715 396	248,9	681 987	237,2	95,3
50 - 54	289 481	251 665	702 174	242,6	667 615	230,6	95,1
55 - 59	253 111	215 674	599 276	236,8	564 111	222,9	94,1
60 - 64	197 455	162 983	474 551	240,3	440 535	223,1	92,8
65 - 69	175 040	142 976	441 212	252,1	401 468	229,4	91,0
70 - 74	131 914	106 263	351 937	266,8	311 753	236,3	88,6
75 Y MAS	172 677	138 845	537 732	311,4	446 997	258,9	83,1
RURAL	234 545	170 391	522 781	222,9	491 998	209,8	94,1
14 - 16	15 967	669	747	4,7	717	4,5	96,0
17 - 19	15 171	3 505	5 023	33,1	4 650	30,7	92,6
20 - 24	24 737	13 878	26 467	107,0	25 156	101,7	95,0
25 - 29	24 617	19 299	46 796	190,1	45 190	183,6	96,6
30 - 34	23 735	20 577	56 823	239,4	54 756	230,7	96,4
35 - 39	20 529	18 452	56 116	273,3	53 861	262,4	96,0
40 - 44	19 414	17 300	55 304	284,9	52 872	272,3	95,6
45 - 49	18 358	16 191	50 890	277,2	48 319	263,2	94,9
50 - 54	17 521	15 234	48 292	275,6	46 053	262,8	95,4
55 - 59	15 405	13 026	42 605	276,6	39 929	259,2	93,7
60 - 64	12 650	10 454	36 390	287,7	33 909	268,1	93,2
65 - 69	10 456	8 484	33 141	317,0	30 408	290,8	91,8
70 - 74	6 657	5 725	24 733	360,7	22 206	323,8	89,8
75 Y MAS	9 128	7 597	39 454	432,2	33 972	372,2	86,1

Cuadro F.1 - Edad según hijos nacidos vivos e hijos sobrevivientes

EDAD DE LAS MUJERES	MUJERES DE 14 AÑOS Y MAS	MUJERES DE 14 AÑOS Y MAS QUE HAN TENIDO HIJOS NACIDOS VIVOS	HIJOS NACIDOS VIVOS	HIJOS NACIDOS VIVOS POR CADA 100 MUJERES	HIJOS SOBREVIVIENTES	HIJOS SOBREVIVIENTES POR CADA 100 MUJERES	% DE HIJOS SOBREVIVIENTES
	A	B	C	D = C/A 100	E	F = E/A 100	G = E/C 100
19 PARTIDOS G.B.A.							
TOTAL	**2 521 592**	**1 757 465**	**4 772 241**	**189,3**	**4 489 212**	**178,0**	**94,1**
14 - 16	162 741	4 292	5 087	3,1	4 313	2,7	84,8
17 - 19	167 336	25 595	34 978	20,9	33 615	20,1	96,1
20 - 24	276 061	115 294	204 718	74,2	196 518	71,2	96,0
25 - 29	270 288	191 949	419 381	155,2	405 241	149,9	96,6
30 - 34	255 833	216 497	552 697	216,0	533 419	208,5	96,5
35 - 39	223 770	198 271	562 449	251,4	543 003	242,7	96,5
40 - 44	198 411	177 603	520 244	262,2	500 050	252,0	96,1
45 - 49	194 016	172 776	493 830	254,5	469 984	242,2	95,2
50 - 54	193 643	170 173	475 524	245,6	451 843	233,3	95,0
55 - 59	163 913	141 598	395 618	241,4	372 237	227,1	94,1
60 - 64	121 869	101 800	298 554	245,0	276 465	226,9	92,6
65 - 69	107 188	88 926	275 186	256,7	249 501	232,8	90,7
70 - 74	80 829	66 373	215 251	266,3	189 588	234,6	88,1
75 Y MAS	105 694	86 318	318 724	301,6	263 435	249,2	82,7
URBANA	2 505 815	1 746 039	4 733 601	188,9	4 453 187	177,7	94,1
14 - 16	161 315	4 218	5 013	3,1	4 239	2,6	84,6
17 - 19	166 165	25 237	34 342	20,7	33 104	19,9	96,4
20 - 24	273 794	113 897	201 662	73,7	193 677	70,7	96,0
25 - 29	268 406	190 458	415 391	154,8	401 410	149,6	96,6
30 - 34	254 282	215 113	548 166	215,6	529 142	208,1	96,5
35 - 39	222 261	196 887	557 561	250,9	538 313	242,2	96,5
40 - 44	197 274	176 603	516 451	261,8	496 422	251,6	96,1
45 - 49	192 762	171 613	488 740	253,5	465 266	241,4	95,2
50 - 54	192 673	169 260	472 225	245,1	448 820	232,9	95,0
55 - 59	163 020	140 771	392 072	240,5	368 873	226,3	94,1
60 - 64	121 307	101 296	296 574	244,5	274 639	226,4	92,6
65 - 69	106 631	88 446	273 290	256,3	247 909	232,5	90,7
70 - 74	80 605	66 213	214 597	266,2	188 998	234,5	88,1
75 Y MAS	105 318	86 027	317 517	301,5	262 375	249,1	82,6
RURAL	15 779	11 426	38 640	244,9	36 025	228,3	93,2
14 - 16	1 426	74	74	5,2	74	5,2	100,0
17 - 19	1 171	358	636	54,3	511	43,6	80,3
20 - 24	2 267	1 397	3 056	134,8	2 841	125,3	93,0
25 - 29	1 882	1 491	3 990	212,0	3 831	203,6	96,0
30 - 34	1 551	1 384	4 531	292,1	4 277	275,8	94,4
35 - 39	1 509	1 384	4 888	323,9	4 690	310,8	95,9
40 - 44	1 137	1 000	3 793	333,6	3 628	319,1	95,6
45 - 49	1 254	1 163	5 090	405,9	4 718	376,2	92,7
50 - 54	970	913	3 299	340,1	3 023	311,6	91,6
55 - 59	893	827	3 546	397,1	3 364	376,7	94,9
60 - 64	562	504	1 980	352,3	1 826	324,9	92,2
65 - 69	557	480	1 896	340,4	1 592	285,8	84,0
70 - 74	224	160	654	292,0	590	263,4	90,2
75 Y MAS	376	291	1 207	321,0	1 060	281,9	87,8

Población femenina de 14 años y más Total - Urbana - Rural

Cuadro F.1 - Edad según hijos nacidos vivos e hijos sobrevivientes

EDAD DE LAS MUJERES	MUJERES DE 14 AÑOS Y MAS	MUJERES DE 14 AÑOS Y MAS QUE HAN TENIDO HIJOS NACIDOS VIVOS	HIJOS NACIDOS VIVOS	HIJOS NACIDOS VIVOS POR CADA 100 MUJERES	HIJOS SOBREVIVIENTES	HIJOS SOBREVIVIENTES POR CADA 100 MUJERES	% DE HIJOS SOBREVIVIENTES
	A	B	C	$D = \frac{C}{A} 100$	E	$F = \frac{E}{A} 100$	$G = \frac{E}{C} 100$
RESTO DE BUENOS AIRES							
TOTAL	1 494 882	1 036 475	2 902 843	194,2	2 726 769	182,4	93,9
14 - 16	92 738	2 904	3 466	3,7	3 136	3,4	90,5
17 - 19	92 445	15 394	21 061	22,8	20 021	21,7	95,1
20 - 24	148 920	64 986	116 669	78,3	112 423	75,5	96,4
25 - 29	146 639	104 163	232 160	158,3	224 709	153,2	96,8
30 - 34	142 228	118 134	303 436	213,3	292 957	206,0	96,5
35 - 39	125 700	109 427	305 411	243,0	294 633	234,4	96,5
40 - 44	115 832	101 332	295 544	255,1	282 681	244,0	95,6
45 - 49	111 821	96 397	272 456	243,7	260 322	232,8	95,5
50 - 54	113 359	96 726	274 942	242,5	261 825	231,0	95,2
55 - 59	104 603	87 102	246 263	235,4	231 803	221,6	94,1
60 - 64	88 236	71 637	212 387	240,7	197 979	224,4	93,2
65 - 69	78 308	62 534	199 167	254,3	182 375	232,9	91,6
70 - 74	57 942	45 615	161 419	278,6	144 371	249,2	89,4
75 Y MAS	76 111	60 124	258 462	339,6	217 534	285,8	84,2
URBANA	1 276 116	877 510	2 418 702	189,5	2 270 796	177,9	93,9
14 - 16	78 197	2 309	2 793	3,6	2 493	3,2	89,3
17 - 19	78 445	12 247	16 674	21,3	15 882	20,2	95,3
20 - 24	126 450	52 505	93 258	73,8	90 108	71,3	96,6
25 - 29	123 904	86 355	189 354	152,8	183 350	148,0	96,8
30 - 34	120 044	98 941	251 144	209,2	242 478	202,0	96,5
35 - 39	106 680	92 359	254 183	238,3	245 462	230,1	96,6
40 - 44	97 555	85 032	244 033	250,1	233 437	239,3	95,7
45 - 49	94 717	81 369	226 656	239,3	216 721	228,8	95,6
50 - 54	96 808	82 405	229 949	237,5	218 795	226,0	95,1
55 - 59	90 091	74 903	207 204	230,0	195 238	216,7	94,2
60 - 64	76 148	61 687	177 977	233,7	165 896	217,9	93,2
65 - 69	68 409	54 530	167 922	245,5	153 559	224,5	91,4
70 - 74	51 309	40 050	137 340	267,7	122 755	239,2	89,4
75 Y MAS	67 359	52 818	220 215	326,9	184 622	274,1	83,8
RURAL	218 766	158 965	484 141	221,3	455 973	208,4	94,2
14 - 16	14 541	595	673	4,6	643	4,4	95,5
17 - 19	14 000	3 147	4 387	31,3	4 139	29,6	94,3
20 - 24	22 470	12 481	23 411	104,2	22 315	99,3	95,3
25 - 29	22 735	17 808	42 806	188,3	41 359	181,9	96,6
30 - 34	22 184	19 193	52 292	235,7	50 479	227,5	96,5
35 - 39	19 020	17 068	51 228	269,3	49 171	258,5	96,0
40 - 44	18 277	16 300	51 511	281,8	49 244	269,4	95,6
45 - 49	17 104	15 028	45 800	267,8	43 601	254,9	95,2
50 - 54	16 551	14 321	44 993	271,8	43 030	260,0	95,6
55 - 59	14 512	12 199	39 059	269,1	36 565	252,0	93,6
60 - 64	12 088	9 950	34 410	284,7	32 083	265,4	93,2
65 - 69	9 899	8 004	31 245	315,6	28 816	291,1	92,2
70 - 74	6 633	5 565	24 079	363,0	21 616	325,9	89,8
75 Y MAS	8 752	7 306	38 247	437,0	32 912	376,1	86,1

Cuadro F.1 - Edad según hijos nacidos vivos e hijos sobrevivientes

EDAD DE LAS MUJERES	MUJERES DE 14 AÑOS Y MAS	MUJERES DE 14 AÑOS Y MAS QUE HAN TENIDO HIJOS NACIDOS VIVOS	HIJOS NACIDOS VIVOS	HIJOS NACIDOS VIVOS POR CADA 100 MUJERES	HIJOS SOBREVIVIENTES	HIJOS SOBREVIVIENTES POR CADA 100 MUJERES	% DE HIJOS SOBREVIVIENTES
	A	B	C	$D = \frac{C}{A} 100$	E	$F = \frac{E}{A} 100$	$G = \frac{E}{C} 100$
CATAMARCA							
TOTAL	68 078	45 536	192 572	282,9	177 545	260,8	92,2
14 - 16	6 181	268	310	5,0	284	4,6	91,6
17 - 19	5 290	1 096	1 491	28,2	1 401	26,5	94,0
20 - 24	8 321	4 320	8 738	105,0	8 317	100,0	95,2
25 - 29	7 583	5 511	14 995	197,7	14 175	186,9	94,5
30 - 34	6 515	5 333	18 351	281,7	17 256	264,9	94,0
35 - 39	5 617	4 728	18 981	337,9	17 914	318,9	94,4
40 - 44	4 727	4 085	18 966	401,2	17 824	377,1	94,0
45 - 49	4 726	4 094	20 346	430,5	19 075	403,6	93,8
50 - 54	4 619	3 966	20 778	449,8	19 321	418,3	93,0
55 - 59	3 765	3 233	17 790	472,5	16 367	434,7	92,0
60 - 64	3 063	2 564	15 059	491,6	13 801	450,6	91,6
65 - 69	2 596	2 165	12 663	487,8	11 406	439,4	90,1
70 - 74	1 980	1 634	9 188	464,0	8 012	404,6	87,2
75 Y MAS	3 095	2 539	14 916	481,9	12 392	400,4	83,1
URBANA	41 623	26 738	101 400	243,6	94 037	225,9	92,7
14 - 16	3 640	131	157	4,1	143	3,7	91,1
17 - 19	3 476	542	725	20,9	691	19,9	95,3
20 - 24	5 353	2 525	4 858	90,8	4 664	87,1	96,0
25 - 29	4 822	3 413	8 683	180,1	8 285	171,8	95,4
30 - 34	4 183	3 412	10 782	257,8	10 264	245,4	95,2
35 - 39	3 503	2 924	10 678	304,8	10 159	290,0	95,1
40 - 44	2 810	2 414	9 724	346,0	9 157	325,9	94,2
45 - 49	2 869	2 473	10 801	376,5	10 144	353,6	93,9
50 - 54	2 743	2 327	10 814	394,2	10 083	367,6	93,2
55 - 59	2 263	1 911	9 364	413,8	8 629	381,3	92,2
60 - 64	1 688	1 393	7 262	430,2	6 666	394,9	91,8
65 - 69	1 456	1 176	6 227	427,7	5 621	386,1	90,3
70 - 74	1 027	820	4 173	406,3	3 655	355,9	87,6
75 Y MAS	1 590	1 277	7 152	449,8	5 876	369,6	82,2
RURAL	26 455	18 798	91 172	344,6	83 508	315,7	91,6
14 - 16	2 541	137	153	6,5	141	6,0	92,2
17 - 19	1 814	554	766	42,2	710	39,1	92,7
20 - 24	2 968	1 795	3 880	130,7	3 653	123,1	94,1
25 - 29	2 761	2 098	6 312	228,6	5 890	213,3	93,3
30 - 34	2 332	1 921	7 569	324,6	6 992	299,8	92,4
35 - 39	2 114	1 804	8 303	392,8	7 755	366,8	93,4
40 - 44	1 917	1 671	9 242	482,1	8 667	452,1	93,8
45 - 49	1 857	1 621	9 545	514,0	8 931	480,9	93,6
50 - 54	1 876	1 639	9 964	531,1	9 238	492,4	92,7
55 - 59	1 502	1 322	8 426	561,0	7 738	515,2	91,8
60 - 64	1 375	1 171	7 797	567,1	7 135	518,9	91,5
65 - 69	1 140	989	6 436	564,6	5 785	507,5	89,9
70 - 74	953	814	5 015	526,2	4 357	457,2	86,9
75 Y MAS	1 505	1 262	7 764	515,9	6 516	433,0	83,9

Población femenina de 14 años y más Total - Urbana - Rural

Cuadro F.1 - Edad según hijos nacidos vivos e hijos sobrevivientes

EDAD DE LAS MUJERES	MUJERES DE 14 AÑOS Y MAS	MUJERES DE 14 AÑOS Y MAS QUE HAN TENIDO HIJOS NACIDOS VIVOS	HIJOS NACIDOS VIVOS	HIJOS NACIDOS VIVOS POR CADA 100 MUJERES	HIJOS SOBREVIVIENTES	HIJOS SOBREVIVIENTES POR CADA 100 MUJERES	% DE HIJOS SOBREVIVIENTES
	A	B	C	D = C/A 100	E	F = E/A 100	G = E/C 100
CORDOBA							
TOTAL	894 986	601 914	1 852 449	207,0	1 725 947	192,8	93,2
14 - 16	61 330	1 687	1 987	3.2	1 774	2.9	89.3
17 - 19	61 889	8 719	11 752	19,0	11 263	18.2	95,8
20 - 24	97 147	39 384	71 168	73,3	68 231	70,2	95,9
25 - 29	92 868	64 073	143 952	155,0	138 981	149,7	96,5
30 - 34	86 323	69 729	186 159	215,7	179 558	208.0	96,5
35 - 39	76 244	65 116	193 861	254.3	186 618	244.8	96,3
40 - 44	69 000	59 663	187 515	271,8	178 691	259,0	95,3
45 - 49	66 494	57 053	183 814	276,4	174 219	262,0	94,8
50 - 54	65 380	56 017	184 333	281,9	173 243	265.0	94,0
55 - 59	59 017	49 721	167 557	283,9	156 591	265.3	93.5
60 - 64	48 090	40 173	140 809	292,8	129 757	269,8	92,2
65 - 69	42 099	34 280	129 860	308.5	117 127	278,2	90,2
70 - 74	30 162	24 387	98 660	327,1	86 181	285,7	87,4
75 Y MAS	38 943	31 912	151 022	387,8	123 713	317,7	81,9
URBANA	743 439	495 129	1 473 156	198,2	1 373 063	184,7	93,2
14 - 16	49 438	1 217	1 394	2,8	1 221	2.5	87,6
17 - 19	51 347	6 582	8 720	17,0	8 402	16,4	96,4
20 - 24	80 796	30 807	54 434	67.4	52 268	64.7	96,0
25 - 29	77 857	52 405	115 146	147.9	111 272	142,9	96,6
30 - 34	71 505	57 131	149 255	208,7	144 146	201.6	96.6
35 - 39	63 020	53 513	154 805	245,6	149 247	236.8	96,4
40 - 44	57 022	49 008	149 200	261,7	142 240	249,4	95,3
45 - 49	54 717	46 632	143 660	262,9	136 345	249,2	94,8
50 - 54	54 648	46 710	146 968	268,9	138 144	252,8	94,0
55 - 59	49 387	41 524	132 962	269,2	124 240	251,6	93,4
60 - 64	40 262	33 518	111 398	276,7	103 040	255,9	92,5
65 - 69	35 524	28 806	103 545	291,5	93 375	262,9	90,2
70 - 74	25 566	20 665	79 551	311,2	69 427	271,6	87,3
75 Y MAS	32 350	26 611	121 918	376,9	99 696	308,2	81,8
RURAL	151 547	106 785	379 293	250,3	352 884	232,9	93,0
14 - 16	11 892	470	593	5.0	553	4.7	93,3
17 - 19	10 542	2 137	3 032	28,8	2 861	27,1	94,4
20 - 24	16 351	8 577	16 734	102,3	15 963	97,6	95,4
25 - 29	15 011	11 668	28 806	191,9	27 709	184,6	96,2
30 - 34	14 818	12 598	36 904	249,0	35 412	239,0	96,0
35 - 39	13 224	11 603	39 056	295,3	37 371	282.6	95,7
40 - 44	11 978	10 655	38 315	319,9	36 451	304.3	95,1
45 - 49	11 777	10 421	39 954	339,3	37 874	321,6	94,8
50 - 54	10 732	9 307	37 365	348,2	35 099	327,0	93,9
55 - 59	9 630	8 197	34 595	359,2	32 351	335.9	93,5
60 - 64	7 828	6 655	29 411	375,7	26 717	341.3	90,8
65 - 69	6 575	5 474	26 315	400,2	23 752	361.2	90,3
70 - 74	4 596	3 722	19 109	415,8	16 754	364.5	87,7
75 Y MAS	6 593	5 301	29 104	441,4	24 017	364.3	82,5

Cuadro F.1 - Edad según hijos nacidos vivos e hijos sobrevivientes

EDAD DE LAS MUJERES	MUJERES DE 14 AÑOS Y MAS	MUJERES DE 14 AÑOS Y MAS QUE HAN TENIDO HIJOS NACIDOS VIVOS	HIJOS NACIDOS VIVOS	HIJOS NACIDOS VIVOS POR CADA 100 MUJERES	HIJOS SOBREVIVIENTES	HIJOS SOBREVIVIENTES POR CADA 100 MUJERES	% DE HIJOS SOBREVIVIENTES
	A	B	C	$D = \frac{C}{A} 100$	E	$F = \frac{E}{A} 100$	$G = \frac{E}{C} 100$
CORRIENTES							
TOTAL	218 499	142 614	596 568	273,0	555 199	254,1	93,1
14 - 16	21 643	827	1 016	4,7	937	4,3	92,2
17 - 19	19 198	3 743	5 374	28,0	5 086	26,5	94,6
20 - 24	28 236	13 648	27 648	97,9	26 250	93,0	94,9
25 - 29	24 236	17 541	48 281	199,2	45 884	189,3	95,0
30 - 34	20 121	16 470	57 576	286,1	54 678	271,7	95,0
35 - 39	17 343	15 147	62 625	361,1	59 550	343,4	95,1
40 - 44	16 005	14 186	67 974	424,7	64 244	401,4	94,5
45 - 49	14 255	12 609	64 315	451,2	60 840	426,8	94,6
50 - 54	13 495	11 731	63 091	467,5	59 195	438,6	93,8
55 - 59	11 158	9 613	51 815	464,4	48 375	433,5	93,4
60 - 64	9 477	8 093	43 637	460,5	40 313	425,4	92,4
65 - 69	8 153	6 854	37 540	460,4	34 099	418,2	90,8
70 - 74	6 113	4 938	26 140	427,6	23 038	376,9	88,1
75 Y MAS	9 066	7 214	39 536	436,1	32 710	360,8	82,7
URBANA	150 555	95 701	356 711	236,9	331 182	220,0	92,8
14 - 16	14 092	486	620	4,4	566	4,0	91,3
17 - 19	13 674	2 372	3 305	24,2	3 125	22,9	94,6
20 - 24	20 186	9 029	17 382	86,1	16 541	81,9	95,2
25 - 29	17 476	12 222	31 393	179,6	29 866	170,9	95,1
30 - 34	14 275	11 448	36 354	254,7	34 610	242,5	95,2
35 - 39	12 148	10 494	38 646	318,1	36 712	302,2	95,0
40 - 44	11 059	9 717	40 418	365,5	38 123	344,7	94,3
45 - 49	9 844	8 637	38 038	386,4	35 875	364,4	94,3
50 - 54	9 107	7 754	36 306	398,7	33 855	371,7	93,2
55 - 59	7 519	6 365	29 957	398,4	27 826	370,1	92,9
60 - 64	6 189	5 206	24 705	399,2	22 708	366,9	91,9
65 - 69	5 189	4 291	21 060	405,9	18 999	366,1	90,2
70 - 74	3 963	3 141	15 029	379,2	13 144	331,7	87,5
75 Y MAS	5 834	4 539	23 498	402,8	19 232	329,7	81,8
RURAL	67 944	46 913	239 857	353,0	224 017	329,7	93,4
14 - 16	7 551	341	396	5,2	371	4,9	93,7
17 - 19	5 524	1 371	2 069	37,5	1 961	35,5	94,8
20 - 24	8 050	4 619	10 266	127,5	9 709	120,6	94,6
25 - 29	6 760	5 319	16 888	249,8	16 018	237,0	94,8
30 - 34	5 846	5 022	21 222	363,0	20 068	343,3	94,6
35 - 39	5 195	4 653	23 979	461,6	22 838	439,6	95,2
40 - 44	4 946	4 469	27 556	557,1	26 121	528,1	94,8
45 - 49	4 411	3 972	26 277	595,7	24 965	566,0	95,0
50 - 54	4 388	3 977	26 785	610,4	25 340	577,5	94,6
55 - 59	3 639	3 248	21 858	600,7	20 549	564,7	94,0
60 - 64	3 288	2 887	18 932	575,8	17 605	535,4	93,0
65 - 69	2 964	2 563	16 480	556,0	15 100	509,4	91,6
70 - 74	2 150	1 797	11 111	516,8	9 894	460,2	89,0
75 Y MAS	3 232	2 675	16 038	496,2	13 478	417,0	84,0

Población femenina de 14 años y más Total - Urbana - Rural

Cuadro F.1 - Edad según hijos nacidos vivos e hijos sobrevivientes

EDAD DE LAS MUJERES	MUJERES DE 14 AÑOS Y MAS	MUJERES DE 14 AÑOS Y MAS QUE HAN TENIDO HIJOS NACIDOS VIVOS	HIJOS NACIDOS VIVOS	HIJOS NACIDOS VIVOS POR CADA 100 MUJERES	HIJOS SOBREVIVIENTES	HIJOS SOBREVIVIENTES POR CADA 100 MUJERES	% DE HIJOS SOBREVIVIENTES
	A	B	C	$D = \frac{C}{A} 100$	E	$F = \frac{E}{A} 100$	$G = \frac{E}{C} 100$
CHACO							
TOTAL	217 487	149 338	608 566	279,8	569 161	261,7	93,5
14 - 16	23 334	1 386	1 669	7,2	1 544	6,6	92,5
17 - 19	20 058	5 202	7 642	38,1	7 163	35,7	93,7
20 - 24	30 840	17 416	37 044	120,1	35 094	113,8	94,7
25 - 29	26 295	20 302	58 365	222,0	55 256	210,1	94,7
30 - 34	20 664	17 952	64 315	311,2	60 986	295,1	94,8
35 - 39	18 639	16 812	70 846	380,1	67 544	362,4	95,3
40 - 44	16 537	15 122	72 852	440,5	69 011	417,3	94,7
45 - 49	14 467	13 200	66 933	462,7	63 187	436,8	94,4
50 - 54	12 788	11 628	62 134	485,9	58 451	457,1	94,1
55 - 59	10 054	9 128	47 884	476,3	44 876	446,3	93,7
60 - 64	7 716	6 923	38 148	494,4	35 201	456,2	92,3
65 - 69	6 596	5 847	31 687	480,4	28 964	439,1	91,4
70 - 74	4 126	3 636	20 669	500,9	18 322	444,1	88,6
75 Y MAS	5 373	4 784	28 378	528,2	23 562	438,5	83,0
URBANA	145 386	97 508	356 649	245,3	333 783	229,6	93,6
14 - 16	14 522	646	774	5,3	717	4,9	92,6
17 - 19	13 540	2 883	4 041	29,8	3 826	28,3	94,7
20 - 24	20 677	10 534	20 916	101,2	19 930	96,4	95,3
25 - 29	17 932	13 409	35 089	195,7	33 417	186,4	95,2
30 - 34	13 992	12 015	38 078	272,1	36 246	259,0	95,2
35 - 39	12 370	11 039	40 318	325,9	38 653	312,5	95,9
40 - 44	10 959	9 935	41 008	374,2	38 909	355,0	94,9
45 - 49	9 599	8 673	37 804	393,8	35 721	372,1	94,5
50 - 54	8 615	7 755	36 192	420,1	34 003	394,7	94,0
55 - 59	6 823	6 148	28 230	413,7	26 532	388,9	94,0
60 - 64	5 197	4 630	22 595	434,8	20 793	400,1	92,0
65 - 69	4 585	4 046	19 532	426,0	17 783	387,9	91,0
70 - 74	2 835	2 464	13 062	460,7	11 528	406,6	88,3
75 Y MAS	3 740	3 331	19 010	508,3	15 725	420,5	82,7
RURAL	72 101	51 830	251 917	349,4	235 378	326,5	93,4
14 - 16	8 812	740	895	10,2	827	9,4	92,4
17 - 19	6 518	2 319	3 601	55,2	3 337	51,2	92,7
20 - 24	10 163	6 882	16 128	158,7	15 164	149,2	94,0
25 - 29	8 363	6 893	23 276	278,3	21 839	261,1	93,8
30 - 34	6 672	5 937	26 237	393,2	24 740	370,8	94,3
35 - 39	6 269	5 773	30 528	487,0	28 891	460,9	94,6
40 - 44	5 578	5 187	31 844	570,9	30 102	539,7	94,5
45 - 49	4 868	4 527	29 129	598,4	27 466	564,2	94,3
50 - 54	4 173	3 873	25 942	621,7	24 448	585,9	94,2
55 - 59	3 231	2 980	19 654	608,3	18 344	567,7	93,3
60 - 64	2 519	2 293	15 553	617,4	14 408	572,0	92,6
65 - 69	2 011	1 801	12 155	604,4	11 181	556,0	92,0
70 - 74	1 291	1 172	7 607	589,2	6 794	526,3	89,3
75 Y MAS	1 633	1 453	9 368	573,7	7 837	479,9	83,7

Cuadro F.1 - Edad según hijos nacidos vivos e hijos sobrevivientes

EDAD DE LAS MUJERES	MUJERES DE 14 AÑOS Y MAS	MUJERES DE 14 AÑOS Y MAS QUE HAN TENIDO HIJOS NACIDOS VIVOS	HIJOS NACIDOS VIVOS	HIJOS NACIDOS VIVOS POR CADA 100 MUJERES	HIJOS SOBREVIVIENTES	HIJOS SOBREVIVIENTES POR CADA 100 MUJERES	% DE HIJOS SOBREVIVIENTES
	A	B	C	$D = \frac{C}{A} 100$	E	$F = \frac{E}{A} 100$	$G = \frac{E}{C} 100$
CHUBUT							
TOTAL	81 904	58 677	192 575	235,1	178 660	218,1	92,8
14 - 16	7 080	366	430	6,1	390	5,5	90,7
17 - 19	6 523	1 673	2 384	36,5	2 274	34,8	95,4
20 - 24	10 662	6 245	12 281	115,2	11 751	110,2	95,7
25 - 29	10 756	8 563	21 383	198,8	20 496	190,6	95,9
30 - 34	9 478	8 220	24 277	256,1	23 199	244,8	95,6
35 - 39	8 070	7 289	24 735	306,5	23 559	291,9	95,2
40 - 44	6 579	5 929	22 221	337,8	20 864	317,1	93,9
45 - 49	5 519	4 987	18 743	339,6	17 463	316,4	93,2
50 - 54	4 854	4 365	17 050	351,3	15 799	325,5	92,7
55 - 59	3 871	3 453	13 897	359,0	12 774	330,0	91,9
60 - 64	2 927	2 617	11 242	384,1	10 069	344,0	89,6
65 - 69	2 216	1 963	8 678	400,6	7 686	346,8	86,6
70 - 74	1 474	1 292	6 165	418,2	5 297	359,4	85,9
75 Y MAS	1 890	1 695	8 869	470,3	7 039	372,4	79,2
URBANA	69 132	49 107	153 039	221,4	142 548	206,2	93,1
14 - 16	5 899	273	316	5,4	281	4,8	88,9
17 - 19	5 614	1 327	1 877	33,4	1 808	32,2	96,3
20 - 24	9 181	5 245	10 124	110,3	9 692	105,6	95,7
25 - 29	9 302	7 377	17 867	192,1	17 167	184,6	96,1
30 - 34	8 122	7 042	20 115	247,7	19 300	237,6	95,9
35 - 39	6 831	6 176	20 124	294,6	19 193	281,0	95,4
40 - 44	5 541	4 988	17 665	318,8	16 623	300,0	94,1
45 - 49	4 669	4 219	14 925	319,7	13 923	298,2	93,3
50 - 54	4 019	3 614	13 224	329,0	12 268	305,3	92,8
55 - 59	3 154	2 811	10 494	332,7	9 672	306,7	92,2
60 - 64	2 322	2 065	8 217	353,9	7 437	320,3	90,5
65 - 69	1 753	1 554	6 536	372,8	5 699	325,1	87,2
70 - 74	1 207	1 055	4 771	395,3	4 129	342,1	86,5
75 Y MAS	1 518	1 361	6 764	446,9	5 356	352,8	79,9
RURAL	12 772	9 570	39 536	309,6	36 112	282,7	91,3
14 - 16	1 181	93	114	9,7	109	9,2	95,6
17 - 19	914	346	507	55,5	466	51,0	91,9
20 - 24	1 481	1 000	2 157	145,6	2 059	139,0	95,5
25 - 29	1 454	1 206	3 516	241,8	3 329	229,0	94,7
30 - 34	1 356	1 178	4 162	306,9	3 899	287,5	93,7
35 - 39	1 239	1 113	4 611	372,2	4 366	352,4	94,7
40 - 44	1 038	941	4 556	438,9	4 241	408,6	93,1
45 - 49	850	768	3 818	449,2	3 540	416,5	92,7
50 - 54	835	751	3 826	458,2	3 531	422,9	92,3
55 - 59	717	642	3 403	474,6	3 102	432,6	91,2
60 - 64	605	552	3 025	500,0	2 632	435,0	87,0
65 - 69	463	409	2 342	505,8	1 987	429,2	84,8
70 - 74	267	237	1 394	522,1	1 168	437,5	83,8
75 Y MAS	372	334	2 105	565,9	1 683	452,4	80,0

Cuadro F.1 - Edad según hijos nacidos vivos e hijos sobrevivientes

EDAD DE LAS MUJERES	MUJERES DE 14 AÑOS Y MAS	MUJERES DE 14 AÑOS Y MAS QUE HAN TENIDO HIJOS NACIDOS VIVOS	HIJOS NACIDOS VIVOS	HIJOS NACIDOS VIVOS POR CADA 100 MUJERES	HIJOS SOBREVIVIENTES	HIJOS SOBREVIVIENTES POR CADA 100 MUJERES	% DE HIJOS SOBREVIVIENTES
	A	B	C	D = C/A 100	E	F = E/A 100	G = E/C 100
ENTRE RIOS							
TOTAL	320 452	213 884	782 277	244,1	736 524	229,8	94,2
14 - 16	26 032	1 003	1 125	4,3	993	3,8	88,3
17 - 19	23 885	4 369	6 014	25,2	5 756	24,1	95,7
20 - 24	35 960	17 085	32 909	91,5	31 666	88,1	96,2
25 - 29	32 889	23 555	59 428	180,7	57 321	174,3	96,5
30 - 34	29 940	24 436	74 121	247,6	71 696	239,5	96,7
35 - 39	26 347	22 504	78 023	296,1	75 271	285,7	96,5
40 - 44	24 214	20 706	77 921	321,8	74 758	308,7	95,9
45 - 49	22 588	19 200	75 522	334,2	72 192	319,5	95,6
50 - 54	22 069	18 968	79 375	359,7	75 513	342,2	95,1
55 - 59	18 626	15 541	66 670	354,1	63 142	335,4	94,7
60 - 64	16 610	13 804	62 425	375,8	58 258	350,7	93,3
65 - 69	14 636	11 964	57 932	390,5	53 711	362,0	92,7
70 - 74	10 937	8 641	44 176	403,9	39 462	360,8	89,3
75 Y MAS	15 309	12 108	66 636	435,3	56 785	370,9	85,2
URBANA	231 780	152 734	524 496	226,3	492 419	212,5	93,9
14 - 16	18 469	683	758	4,1	664	3,6	87,6
17 - 19	17 460	2 929	3 961	22,7	3 763	21,6	95,0
20 - 24	26 152	11 900	22 600	86,4	21 718	83,0	96,1
25 - 29	23 936	16 917	41 776	174,5	40 301	168,4	96,5
30 - 34	21 802	17 637	51 725	237,2	49 971	229,2	96,6
35 - 39	18 839	16 064	53 178	282,3	51 200	271,8	96,3
40 - 44	16 631	14 237	50 586	304,2	48 358	290,8	95,6
45 - 49	16 484	14 004	51 750	313,9	49 471	300,1	95,6
50 - 54	15 648	13 365	51 388	328,4	48 805	311,9	95,0
55 - 59	13 788	11 184	43 282	313,9	40 883	296,5	94,5
60 - 64	12 157	10 042	40 647	334,4	37 864	311,5	93,2
65 - 69	10 912	8 651	38 224	350,3	35 287	323,4	92,3
70 - 74	8 026	6 220	28 935	360,5	25 693	320,1	88,8
75 Y MAS	11 476	8 891	45 686	398,1	38 441	335,0	84,1
RURAL	88 672	61 150	257 781	290,7	244 105	275,3	94,7
14 - 16	7 563	320	367	4,9	329	4,4	89,6
17 - 19	6 425	1 440	2 053	32,0	1 993	31,0	97,1
20 - 24	9 808	5 185	10 309	105,1	9 948	101,4	96,5
25 - 29	8 953	6 638	17 652	197,2	17 020	190,1	96,4
30 - 34	8 138	6 799	22 396	275,2	21 725	267,0	97,0
35 - 39	7 508	6 440	24 845	330,9	24 071	320,6	96,9
40 - 44	7 583	6 469	27 335	360,5	26 400	348,1	96,6
45 - 49	6 114	5 196	23 772	388,8	22 721	371,6	95,6
50 - 54	6 421	5 603	27 987	435,9	26 708	415,9	95,4
55 - 59	5 038	4 347	23 388	464,2	22 259	441,8	95,2
60 - 64	4 453	3 762	21 778	489,1	20 394	458,0	93,6
65 - 69	3 924	3 313	19 708	502,2	18 424	469,5	93,5
70 - 74	2 911	2 421	15 241	523,6	13 769	473,0	90,3
75 Y MAS	3 833	3 217	20 950	546,6	18 344	478,6	87,6

Cuadro F.1 - Edad según hijos nacidos vivos e hijos sobrevivientes

EDAD DE LAS MUJERES	MUJERES DE 14 AÑOS Y MAS	MUJERES DE 14 AÑOS Y MAS QUE HAN TENIDO HIJOS NACIDOS VIVOS	HIJOS NACIDOS VIVOS	HIJOS NACIDOS VIVOS POR CADA 100 MUJERES	HIJOS SOBREVIVIENTES	HIJOS SOBREVIVIENTES POR CADA 100 MUJERES	% DE HIJOS SOBREVIVIENTES
	A	B	C	D = C/A 100	E	F = E/A 100	G = E/C 100
FORMOSA							
TOTAL	**89 881**	**61 474**	**256 436**	**285,3**	**241 367**	**268,5**	**94,1**
14 - 16	9 982	491	567	5,7	524	5,2	92,4
17 - 19	8 101	1 853	2 547	31,4	2 429	30,0	95,4
20 - 24	12 865	7 349	14 645	115,4	14 141	109,9	95,3
25 - 29	11 153	8 864	24 668	221,2	23 526	210,9	95,4
30 - 34	9 115	7 955	28 531	313,0	26 985	296,1	94,6
35 - 39	8 059	7 329	31 988	396,9	30 414	377,4	95,1
40 - 44	6 819	6 275	31 954	468,6	30 483	447,0	95,4
45 - 49	5 621	5 344	29 752	511,1	28 290	486,0	95,1
50 - 54	5 091	4 669	26 425	519,1	25 022	491,5	94,7
55 - 59	3 614	3 443	19 862	520,8	18 633	488,5	93,8
60 - 64	3 048	2 719	15 262	500,7	14 228	466,8	93,2
65 - 69	2 379	2 076	11 720	492,6	10 726	450,9	91,5
70 - 74	1 622	1 367	8 069	497,5	7 219	445,1	89,5
75 Y MAS	2 012	1 740	10 246	509,2	8 747	434,7	85,4
URBANA	**55 348**	**36 583**	**134 738**	**243,4**	**126 709**	**228,9**	**94,0**
14 - 16	5 938	227	265	4,5	238	4,0	89,8
17 - 19	5 168	945	1 236	23,9	1 170	22,6	94,7
20 - 24	8 131	4 164	7 831	96,3	7 495	92,2	95,7
25 - 29	7 016	5 391	13 428	191,4	12 918	184,1	96,2
30 - 34	5 718	4 905	15 490	270,9	14 771	258,3	95,4
35 - 39	4 853	4 368	16 295	335,8	15 545	320,3	95,4
40 - 44	4 085	3 733	15 845	387,9	15 035	368,1	94,9
45 - 49	3 492	3 185	14 846	425,1	14 072	403,0	94,8
50 - 54	2 964	2 689	13 044	440,1	12 339	416,3	94,6
55 - 59	2 254	2 007	10 090	447,6	9 457	419,6	93,7
60 - 64	1 887	1 672	8 374	443,8	7 756	411,0	92,6
65 - 69	1 521	1 323	6 995	459,9	6 373	419,0	91,1
70 - 74	1 042	877	4 649	465,4	4 325	415,1	89,2
75 Y MAS	1 279	1 097	6 150	480,8	5 215	407,7	84,8
RURAL	**34 533**	**24 891**	**121 698**	**352,4**	**114 658**	**332,0**	**94,2**
14 - 16	4 044	264	302	7,5	286	7,1	94,7
17 - 19	2 933	908	1 311	44,7	1 259	42,9	96,0
20 - 24	4 734	3 185	7 014	148,2	6 646	140,4	94,8
25 - 29	4 137	3 473	11 240	271,7	10 608	256,4	94,4
30 - 34	3 397	3 050	13 041	383,9	12 214	359,6	93,7
35 - 39	3 206	2 961	15 693	489,5	14 869	463,8	94,7
40 - 44	2 734	2 542	16 109	589,2	15 448	565,0	95,9
45 - 49	2 329	2 159	14 906	640,0	14 218	610,5	95,4
50 - 54	2 127	1 980	13 381	629,1	12 683	596,3	94,8
55 - 59	1 560	1 436	9 772	626,4	9 176	588,2	93,9
60 - 64	1 161	1 047	6 888	593,3	6 472	557,5	94,0
65 - 69	858	753	4 725	550,7	4 353	507,3	92,1
70 - 74	580	490	3 220	555,2	2 894	499,0	89,9
75 Y MAS	733	643	4 096	558,8	3 532	481,9	86,2

Cuadro F.1 - Edad según hijos nacidos vivos e hijos sobrevivientes

EDAD DE LAS MUJERES	MUJERES DE 14 AÑOS Y MAS	MUJERES DE 14 AÑOS Y MAS QUE HAN TENIDO HIJOS NACIDOS VIVOS	HIJOS NACIDOS VIVOS	HIJOS NACIDOS VIVOS POR CADA 100 MUJERES	HIJOS SOBREVIVIENTES	HIJOS SOBREVIVIENTES POR CADA 100 MUJERES	% DE HIJOS SOBREVIVIENTES
	A	B	C	$D = \frac{C}{A} 100$	E	$F = \frac{E}{A} 100$	$G = \frac{E}{C} 100$
JUJUY							
TOTAL	125 755	89 329	354 426	281,8	306 963	244,1	86,6
14 - 16	12 537	560	608	4,8	544	4,3	89,5
17 - 19	11 028	2 882	3 918	35,5	3 605	32,7	92,0
20 - 24	17 002	10 400	21 036	123,7	19 674	115,7	93,5
25 - 29	16 011	12 998	37 389	233,5	34 686	216,6	92,8
30 - 34	13 811	12 182	43 860	317,6	40 104	290,4	91,4
35 - 39	11 573	10 531	44 922	388,2	40 420	349,3	90,0
40 - 44	9 770	8 977	42 639	436,4	37 593	384,8	88,2
45 - 49	8 670	7 914	39 038	450,3	33 601	387,6	86,1
50 - 54	7 188	6 530	33 360	464,1	28 337	394,2	84,9
55 - 59	5 546	5 075	26 855	484,2	22 301	402,1	83,0
60 - 64	4 210	3 764	20 647	490,4	16 133	383,2	78,1
65 - 69	3 257	2 919	15 353	471,4	12 110	371,8	78,9
70 - 74	2 422	2 154	11 546	476,7	8 603	355,2	74,5
75 Y MAS	2 730	2 443	13 255	485,5	9 252	338,9	69,8
URBANA	95 906	66 712	247 935	258,5	218 972	228,3	88,3
14 - 16	9 634	374	402	4,2	359	3,7	89,3
17 - 19	8 784	2 039	2 760	31,4	2 555	29,1	92,6
20 - 24	13 136	7 695	15 222	115,9	14 419	109,8	94,7
25 - 29	12 532	9 983	27 514	219,5	25 829	206,1	93,9
30 - 34	10 698	9 363	31 531	294,7	29 329	274,2	93,0
35 - 39	8 848	8 015	31 814	359,6	29 127	329,2	91,6
40 - 44	7 439	6 806	29 698	399,2	26 764	359,8	90,1
45 - 49	6 601	5 987	27 301	413,6	23 906	362,2	87,6
50 - 54	5 356	4 853	22 938	428,3	19 858	370,8	86,6
55 - 59	4 035	3 699	18 340	454,5	15 546	385,3	84,8
60 - 64	2 983	2 661	13 661	458,0	10 838	363,3	79,3
65 - 69	2 301	2 071	10 358	450,2	8 443	366,9	81,5
70 - 74	1 741	1 540	7 808	448,5	5 872	337,3	75,2
75 Y MAS	1 818	1 626	8 588	472,4	6 127	337,0	71,3
RURAL	29 849	22 617	106 491	356,8	87 991	294,8	82,6
14 - 16	2 903	186	206	7,1	185	6,4	89,8
17 - 19	2 244	843	1 158	51,6	1 050	46,8	90,7
20 - 24	3 866	2 705	5 814	150,4	5 255	135,9	90,4
25 - 29	3 479	3 015	9 875	283,8	8 857	254,6	89,7
30 - 34	3 113	2 819	12 329	396,0	10 775	346,1	87,4
35 - 39	2 725	2 516	13 108	481,0	11 293	414,4	86,2
40 - 44	2 331	2 171	12 941	555,2	10 829	464,6	83,7
45 - 49	2 069	1 927	11 737	567,3	9 695	468,6	82,6
50 - 54	1 832	1 677	10 422	568,9	8 479	462,8	81,4
55 - 59	1 511	1 376	8 515	563,5	6 755	447,1	79,3
60 - 64	1 227	1 103	6 986	569,4	5 295	431,5	75,8
65 - 69	956	848	4 995	522,5	3 667	383,6	73,4
70 - 74	681	614	3 738	548,9	2 731	401,0	73,1
75 Y MAS	912	817	4 667	511,7	3 125	342,7	67,0

Cuadro F.1 - Edad según hijos nacidos vivos e hijos sobrevivientes

EDAD DE LAS MUJERES	MUJERES DE 14 AÑOS Y MAS	MUJERES DE 14 AÑOS Y MAS QUE HAN TENIDO HIJOS NACIDOS VIVOS	HIJOS NACIDOS VIVOS	HIJOS NACIDOS VIVOS POR CADA 100 MUJERES	HIJOS SOBREVIVIENTES	HIJOS SOBREVIVIENTES POR CADA 100 MUJERES	% DE HIJOS SOBREVIVIENTES
	A	B	C	$D = \frac{C}{A} 100$	E	$F = \frac{E}{A} 100$	$G = \frac{E}{C} 100$
LA PAMPA							
TOTAL	**71 891**	**51 347**	**162 987**	**226,7**	**153 195**	**213,1**	**94,0**
14 - 16	5 319	216	242	4,5	225	4,2	93,0
17 - 19	5 030	1 120	1 490	29,6	1 424	28,3	95,6
20 - 24	7 706	4 060	7 453	96,7	7 184	93,2	96,4
25 - 29	7 496	5 655	13 109	174,9	12 687	169,3	96,8
30 - 34	7 515	6 437	17 361	231,0	16 777	223,2	96,6
35 - 39	6 534	5 821	17 483	267,6	16 855	258,0	96,4
40 - 44	5 698	5 073	16 708	293,2	15 958	280,1	95,5
45 - 49	4 955	4 368	14 662	295,9	13 935	281,2	95,0
50 - 54	4 887	4 264	14 585	298,4	13 871	283,8	95,1
55 - 59	4 385	3 807	13 559	309,2	12 717	290,0	93,8
60 - 64	3 811	3 262	12 138	318,5	11 262	295,5	92,8
65 - 69	3 449	2 922	12 029	348,8	11 030	319,8	91,7
70 - 74	2 347	1 960	9 132	389,1	8 199	349,3	89,8
75 Y MAS	2 759	2 382	13 036	472,5	11 071	401,3	84,9
URBANA	**49 135**	**34 701**	**106 756**	**217,3**	**100 259**	**204,0**	**93,9**
14 - 16	3 612	134	152	4,2	141	3,9	92,8
17 - 19	3 442	704	924	26,8	885	25,7	95,8
20 - 24	5 295	2 607	4 707	88,9	4 543	85,8	96,5
25 - 29	5 138	3 793	8 654	168,4	8 388	163,3	96,9
30 - 34	5 137	4 356	11 672	227,2	11 285	219,7	96,7
35 - 39	4 472	3 970	11 605	259,5	11 190	250,2	96,4
40 - 44	3 824	3 409	10 835	283,3	10 379	271,4	95,8
45 - 49	3 403	2 996	9 704	285,2	9 205	270,5	94,9
50 - 54	3 337	2 899	9 404	281,8	8 944	268,0	95,1
55 - 59	2 971	2 582	8 700	292,8	8 163	274,8	93,8
60 - 64	2 570	2 205	7 744	301,3	7 169	278,9	92,6
65 - 69	2 366	2 024	7 911	334,4	7 246	306,3	91,6
70 - 74	1 637	1 360	5 959	364,0	5 346	326,6	89,7
75 Y MAS	1 931	1 662	8 785	454,9	7 375	381,9	83,9
RURAL	**22 756**	**16 646**	**56 231**	**247,1**	**52 936**	**232,6**	**94,1**
14 - 16	1 707	82	90	5,3	84	4,9	93,3
17 - 19	1 588	416	566	35,6	539	33,9	95,2
20 - 24	2 411	1 453	2 746	113,9	2 641	109,5	96,2
25 - 29	2 358	1 862	4 455	188,9	4 299	182,3	96,5
30 - 34	2 378	2 081	5 689	239,2	5 499	231,0	96,5
35 - 39	2 062	1 851	5 878	285,1	5 665	274,7	96,4
40 - 44	1 874	1 664	5 873	313,4	5 579	297,7	95,0
45 - 49	1 552	1 372	4 958	319,5	4 730	304,8	95,4
50 - 54	1 550	1 365	5 181	334,3	4 927	317,9	95,1
55 - 59	1 414	1 225	4 859	343,6	4 554	322,1	93,7
60 - 64	1 241	1 057	4 394	354,1	4 093	329,8	93,1
65 - 69	1 083	898	4 118	380,2	3 784	349,4	91,9
70 - 74	710	600	3 173	446,9	2 853	401,8	89,9
75 Y MAS	828	720	4 251	513,4	3 696	446,4	86,9

Cuadro F.1 - Edad según hijos nacidos vivos e hijos sobrevivientes

EDAD DE LAS MUJERES	MUJERES DE 14 AÑOS Y MAS	MUJERES DE 14 AÑOS Y MAS QUE HAN TENIDO HIJOS NACIDOS VIVOS	HIJOS NACIDOS VIVOS	HIJOS NACIDOS VIVOS POR CADA 100 MUJERES	HIJOS SOBREVIVIENTES	HIJOS SOBREVIVIENTES POR CADA 100 MUJERES	% DE HIJOS SOBREVIVIENTES
	A	B	C	D = C/A 100	E	F = E/A 100	G = E/C 100
LA RIOJA							
TOTAL	53 889	36 160	149 671	277,7	137 213	254,6	91,7
14 - 16	4 924	194	218	4,4	206	4,2	94,5
17 - 19	4 439	933	1 256	28,3	1 169	26,3	93,1
20 - 24	6 542	3 463	7 062	107,9	6 644	101,6	94,1
25 - 29	6 114	4 494	12 288	201,0	11 595	189,6	94,4
30 - 34	5 365	4 378	15 112	281,7	14 204	264,8	94,0
35 - 39	4 512	3 854	15 487	343,2	14 531	322,1	93,8
40 - 44	4 028	3 532	16 136	400,6	14 968	371,6	92,8
45 - 49	3 690	3 221	15 940	432,0	14 741	399,5	92,5
50 - 54	3 497	3 048	15 837	452,9	14 616	418,0	92,3
55 - 59	2 888	2 492	13 258	459,1	12 109	419,3	91,3
60 - 64	2 269	1 911	10 510	463,2	9 482	417,9	90,2
65 - 69	1 944	1 637	9 078	467,0	8 096	416,5	89,2
70 - 74	1 477	1 226	7 022	475,4	6 139	415,6	87,4
75 Y MAS	2 200	1 777	10 467	475,8	8 713	396,0	83,2
URBANA	34 868	22 860	85 231	244,4	78 554	225,3	92,2
14 - 16	3 181	101	110	3,5	104	3,3	94,5
17 - 19	3 068	579	769	24,9	720	23,3	93,6
20 - 24	4 461	2 230	4 383	98,3	4 149	93,0	94,7
25 - 29	4 216	3 062	7 836	185,9	7 456	176,9	95,2
30 - 34	3 587	2 912	9 411	262,4	8 949	249,5	95,1
35 - 39	2 961	2 542	9 245	312,2	8 733	294,9	94,5
40 - 44	2 612	2 300	9 489	363,3	8 805	337,1	92,8
45 - 49	2 385	2 070	9 273	388,8	8 547	358,4	92,2
50 - 54	2 233	1 937	8 849	396,3	8 164	365,6	92,3
55 - 59	1 753	1 490	7 005	399,6	6 389	364,5	91,2
60 - 64	1 367	1 140	5 600	409,7	5 065	370,5	90,4
65 - 69	1 090	917	4 587	420,8	4 111	377,2	89,6
70 - 74	809	660	3 503	433,0	3 065	378,9	87,5
75 Y MAS	1 125	920	5 171	459,6	4 297	382,0	83,1
RURAL	19 021	13 300	64 440	338,8	58 659	308,4	91,0
14 - 16	1 743	93	108	6,2	102	5,9	94,4
17 - 19	1 351	354	487	36,0	449	33,2	92,2
20 - 24	2 081	1 233	2 679	128,7	2 495	119,9	93,1
25 - 29	1 898	1 432	4 452	234,6	4 139	218,1	93,0
30 - 34	1 778	1 466	5 701	320,6	5 255	295,6	92,2
35 - 39	1 551	1 312	6 242	402,5	5 798	373,8	92,9
40 - 44	1 416	1 232	6 647	469,4	6 163	435,2	92,7
45 - 49	1 305	1 151	6 667	510,9	6 194	474,6	92,9
50 - 54	1 264	1 111	6 988	552,8	6 452	510,4	92,3
55 - 59	1 135	1 002	6 253	550,9	5 720	504,0	91,5
60 - 64	902	771	4 910	544,3	4 417	489,7	90,0
65 - 69	854	720	4 491	525,9	3 985	466,6	88,7
70 - 74	668	566	3 519	526,8	3 074	460,2	87,4
75 Y MAS	1 075	857	5 296	492,7	4 416	410,8	83,4

Población femenina de 14 años y más Total - Urbana - Rural

Cuadro F.1 - Edad según hijos nacidos vivos e hijos sobrevivientes

EDAD DE LAS MUJERES	MUJERES DE 14 AÑOS Y MAS	MUJERES DE 14 AÑOS Y MAS QUE HAN TENIDO HIJOS NACIDOS VIVOS	HIJOS NACIDOS VIVOS	HIJOS NACIDOS VIVOS POR CADA 100 MUJERES	HIJOS SOBREVIVIENTES	HIJOS SOBREVIVIENTES POR CADA 100 MUJERES	% DE HIJOS SOBREVIVIENTES
	A	B	C	D = C/A 100	E	F = E/A 100	G = E/C 100
MENDOZA							
TOTAL	429 724	294 628	945 300	220,0	878 005	204,3	92,9
14 - 16	30 635	777	923	3,0	775	2,5	84,0
17 - 19	31 425	4 568	6 346	20,2	5 999	19,1	94,5
20 - 24	49 876	20 661	38 452	77,1	36 829	73,8	95,8
25 - 29	48 887	34 922	80 397	164,5	77 277	158,1	96,1
30 - 34	45 148	37 525	104 473	231,4	100 027	221,6	95,7
35 - 39	39 267	34 348	108 189	275,5	103 254	263,0	95,4
40 - 44	33 400	29 618	101 595	304,2	96 264	288,2	94,8
45 - 49	31 576	28 202	98 437	311,7	92 765	293,8	94,2
50 - 54	30 432	27 045	95 860	315,0	89 704	294,8	93,6
55 - 59	26 158	23 156	84 253	322,1	77 885	297,7	92,4
60 - 64	20 477	17 587	66 118	322,9	60 268	294,3	91,2
65 - 69	17 195	14 663	60 412	351,3	53 668	312,1	88,8
70 - 74	11 385	9 477	41 351	363,2	35 820	314,6	86,6
75 Y MAS	13 863	11 679	58 494	421,9	47 470	342,4	81,2
URBANA	315 472	213 260	638 761	202,5	594 615	188,5	93,1
14 - 16	20 657	374	457	2,1	344	1,7	78,7
17 - 19	21 831	2 454	3 306	15,1	3 118	14,3	94,3
20 - 24	34 927	12 700	21 941	62,8	21 187	60,7	96,6
25 - 29	34 812	23 720	50 871	146,1	49 193	141,3	96,7
30 - 34	32 672	26 519	69 201	211,8	66 708	204,2	96,4
35 - 39	28 454	24 458	71 298	250,6	68 424	240,5	96,0
40 - 44	24 381	21 270	66 440	272,5	63 277	259,5	95,2
45 - 49	23 560	20 602	65 819	279,4	62 341	264,6	94,7
50 - 54	23 201	20 413	65 516	282,4	61 567	265,4	94,0
55 - 59	20 523	18 053	59 574	290,3	55 288	269,4	92,8
60 - 64	16 242	13 781	46 468	286,2	42 585	262,2	91,6
65 - 69	13 722	11 760	43 565	317,5	38 659	281,7	88,7
70 - 74	9 188	7 556	30 367	330,5	26 363	286,9	86,8
75 Y MAS	11 302	9 400	43 938	388,8	35 561	314,6	80,9
RURAL	114 252	81 368	306 539	268,3	283 390	248,0	92,4
14 - 16	9 978	403	466	4,9	431	4,3	88,7
17 - 19	9 594	2 114	3 040	31,7	2 881	30,0	94,8
20 - 24	14 949	8 161	16 511	110,4	15 642	104,6	94,7
25 - 29	14 075	11 202	29 526	209,8	28 084	199,5	95,1
30 - 34	12 476	11 006	35 272	282,7	33 319	267,1	94,5
35 - 39	10 813	9 890	36 891	341,2	34 830	322,1	94,4
40 - 44	9 019	8 348	35 155	389,8	32 987	365,8	93,8
45 - 49	8 016	7 400	32 618	406,9	30 424	379,5	93,3
50 - 54	7 231	6 632	30 344	419,6	28 137	389,1	92,7
55 - 59	5 635	5 103	24 679	438,0	22 597	401,0	91,6
60 - 64	4 235	3 806	19 630	463,5	17 683	417,5	90,1
65 - 69	3 473	3 103	16 847	485,1	15 009	432,2	89,1
70 - 74	2 197	1 921	10 984	500,0	9 457	430,5	86,1
75 Y MAS	2 561	2 279	14 556	568,4	11 909	465,0	81,8

Cuadro F.1 - Edad según hijos nacidos vivos e hijos sobrevivientes

EDAD DE LAS MUJERES	MUJERES DE 14 AÑOS Y MAS	MUJERES DE 14 AÑOS Y MAS QUE HAN TENIDO HIJOS NACIDOS VIVOS	HIJOS NACIDOS VIVOS	HIJOS NACIDOS VIVOS POR CADA 100 MUJERES	HIJOS SOBREVIVIENTES	HIJOS SOBREVIVIENTES POR CADA 100 MUJERES	% DE HIJOS SOBREVIVIENTES
	A	B	C	D = C/A 100	E	F = E/A 100	G = E/C 100
MISIONES							
TOTAL	179 360	122 240	503 829	280,9	470 846	262,5	93,5
14 - 16	20 034	919	1 092	5,5	964	4,8	88,3
17 - 19	17 660	4 296	6 127	34,7	5 710	32,3	93,2
20 - 24	26 004	14 973	31 751	122,1	29 845	114,8	94,0
25 - 29	22 071	17 580	51 107	231,6	48 216	218,5	94,3
30 - 34	18 003	15 948	59 368	329,9	56 160	311,9	94,6
35 - 39	15 463	14 160	62 936	407,0	59 805	386,8	95,0
40 - 44	13 625	12 567	62 273	457,0	58 861	432,0	94,5
45 - 49	11 324	10 405	54 982	485,5	52 089	460,0	94,7
50 - 54	9 571	8 686	46 792	488,9	43 836	458,6	93,8
55 - 59	7 529	6 826	38 060	505,5	35 279	468,6	92,7
60 - 64	5 941	5 303	29 629	498,7	27 403	461,3	92,5
65 - 69	4 871	4 294	24 097	494,7	21 838	448,3	90,6
70 - 74	3 145	2 724	14 592	464,0	13 014	413,8	89,2
75 Y MAS	4 119	3 559	21 003	509,9	17 766	431,3	84,6
URBANA	101 672	66 862	238 082	234,2	222 537	218,9	93,5
14 - 16	10 287	404	484	4,7	418	4,1	86,4
17 - 19	10 137	1 974	2 697	26,6	2 491	24,6	92,4
20 - 24	14 966	7 349	14 009	93,6	13 207	88,2	94,3
25 - 29	12 990	9 726	24 215	186,4	23 010	177,1	95,0
30 - 34	10 375	8 955	27 788	267,8	26 484	255,3	95,3
35 - 39	8 614	7 784	28 580	331,8	27 256	316,4	95,4
40 - 44	7 693	7 027	28 560	371,2	26 921	349,9	94,3
45 - 49	6 302	5 713	24 627	390,8	23 352	370,5	94,8
50 - 54	5 498	4 931	22 533	409,8	21 103	383,8	93,7
55 - 59	4 180	3 761	17 764	425,0	16 432	393,1	92,5
60 - 64	3 373	2 985	14 670	434,9	13 606	403,4	92,7
65 - 69	2 856	2 500	12 709	445,0	11 461	401,3	90,2
70 - 74	1 857	1 590	7 556	406,9	6 792	365,8	89,9
75 Y MAS	2 544	2 163	11 890	467,4	10 004	393,2	84,1
RURAL	77 688	55 378	265 747	342,1	248 309	319,6	93,4
14 - 16	9 747	515	608	6,2	546	5,6	89,8
17 - 19	7 523	2 322	3 430	45,6	3 219	42,8	93,8
20 - 24	11 038	7 624	17 742	160,7	16 638	150,7	93,8
25 - 29	9 081	7 854	26 892	296,1	25 206	277,6	93,7
30 - 34	7 628	6 993	31 600	414,3	29 676	389,0	93,9
35 - 39	6 849	6 376	34 356	501,6	32 549	475,2	94,7
40 - 44	5 932	5 540	33 713	568,3	31 940	538,4	94,7
45 - 49	5 022	4 692	30 355	604,4	28 737	572,2	94,7
50 - 54	4 073	3 755	24 259	595,6	22 793	559,6	94,0
55 - 59	3 349	3 065	20 296	606,0	18 847	562,8	92,9
60 - 64	2 568	2 318	14 959	582,5	13 797	537,3	92,2
65 - 69	2 015	1 794	11 388	565,2	10 377	515,0	91,1
70 - 74	1 288	1 134	7 036	546,3	6 222	483,1	88,4
75 Y MAS	1 575	1 396	9 113	578,6	7 762	492,8	85,2

Cuadro F.1 - Edad según hijos nacidos vivos e hijos sobrevivientes

EDAD DE LAS MUJERES	MUJERES DE 14 AÑOS Y MAS	MUJERES DE 14 AÑOS Y MAS QUE HAN TENIDO HIJOS NACIDOS VIVOS	HIJOS NACIDOS VIVOS	HIJOS NACIDOS VIVOS POR CADA 100 MUJERES	HIJOS SOBREVIVIENTES	HIJOS SOBREVIVIENTES POR CADA 100 MUJERES	% DE HIJOS SOBREVIVIENTES
	A	B	C	$D = \frac{C}{A} 100$	E	$F = \frac{E}{A} 100$	$G = \frac{E}{C} 100$
NEUQUEN							
TOTAL	72 744	50 986	186 748	256,7	172 436	237,0	92,3
14 - 16	7 259	377	437	6,0	401	5,5	91,8
17 - 19	6 135	1 656	2 227	36,3	2 142	34,9	96,2
20 - 24	10 379	6 235	12 324	118,7	11 835	114,0	96,0
25 - 29	10 365	8 115	21 397	206,4	20 485	197,6	95,7
30 - 34	8 749	7 575	24 552	280,6	23 386	267,3	95,3
35 - 39	6 995	6 288	24 148	345,2	22 827	326,3	94,5
40 - 44	5 433	4 982	22 050	405,5	20 466	376,7	92,9
45 - 49	4 334	3 968	19 017	438,8	17 479	403,3	91,9
50 - 54	3 780	3 440	16 301	431,2	14 930	395,0	91,6
55 - 59	2 863	2 587	12 793	446,8	11 503	401,8	89,9
60 - 64	2 236	2 009	10 501	469,6	9 367	418,9	89,2
65 - 69	1 707	1 536	8 244	483,0	7 144	418,5	86,7
70 - 74	1 079	955	5 106	473,2	4 330	401,3	84,8
75 Y MAS	1 430	1 263	7 671	536,4	6 141	429,4	80,1
URBANA	57 755	40 299	138 101	239,1	128 142	221,9	92,8
14 - 16	5 542	265	302	5,4	274	4,9	90,7
17 - 19	4 945	1 280	1 690	34,2	1 638	33,1	96,9
20 - 24	8 377	4 874	9 373	111,9	9 005	107,5	96,1
25 - 29	8 531	6 613	16 747	196,3	16 084	188,5	96,0
30 - 34	7 192	6 217	18 975	263,8	18 139	252,2	95,6
35 - 39	5 599	5 042	18 274	326,4	17 346	309,8	94,9
40 - 44	4 349	4 003	16 326	375,4	15 188	349,2	93,0
45 - 49	3 406	3 134	13 769	404,3	12 660	371,7	91,9
50 - 54	2 958	2 703	11 987	405,2	11 002	371,9	91,8
55 - 59	2 169	1 969	9 050	417,2	8 184	377,3	90,4
60 - 64	1 679	1 520	7 410	441,3	6 640	395,5	89,6
65 - 69	1 214	1 095	5 457	449,5	4 731	389,7	86,7
70 - 74	768	684	3 504	456,3	2 994	389,8	85,4
75 Y MAS	1 026	900	5 237	510,4	4 257	414,9	81,3
RURAL	14 989	10 687	48 647	324,6	44 294	295,5	91,1
14 - 16	1 717	112	135	7,9	127	7,4	94,1
17 - 19	1 190	376	537	45,1	504	42,4	93,9
20 - 24	2 002	1 361	2 951	147,4	2 830	141,4	95,9
25 - 29	1 834	1 502	4 650	253,5	4 401	240,0	94,6
30 - 34	1 557	1 358	5 577	358,2	5 247	337,0	94,1
35 - 39	1 396	1 246	5 874	420,8	5 481	392,6	93,3
40 - 44	1 084	979	5 704	526,2	5 278	486,9	92,5
45 - 49	928	834	5 248	565,5	4 819	519,3	91,8
50 - 54	822	737	4 314	524,8	3 928	477,9	91,1
55 - 59	694	618	3 743	539,3	3 319	478,2	88,7
60 - 64	557	489	3 091	554,9	2 727	489,6	88,2
65 - 69	493	441	2 787	565,3	2 413	489,5	86,6
70 - 74	311	271	1 602	515,1	1 336	429,6	83,4
75 Y MAS	404	363	2 434	602,5	1 854	466,3	77,4

Cuadro F.1 - Edad según hijos nacidos vivos e hijos sobrevivientes

EDAD DE LAS MUJERES	MUJERES DE 14 AÑOS Y MAS	MUJERES DE 14 AÑOS Y MAS QUE HAN TENIDO HIJOS NACIDOS VIVOS	HIJOS NACIDOS VIVOS	HIJOS NACIDOS VIVOS POR CADA 100 MUJERES	HIJOS SOBREVIVIENTES	HIJOS SOBREVIVIENTES POR CADA 100 MUJERES	% DE HIJOS SOBREVIVIENTES
	A	B	C	D = C/A 100	E	F = E/A 100	G = E/C 100
RIO NEGRO							
TOTAL	122 265	86 278	295 275	241,5	273 072	223,3	92,5
14 - 16	10 980	578	687	6,3	649	5,9	94,5
17 - 19	10 474	2 592	3 635	34,7	3 488	33,3	96,0
20 - 24	15 747	9 194	18 025	114,5	17 308	109,9	96,0
25 - 29	15 681	12 324	30 970	197,5	29 615	188,9	95,6
30 - 34	14 113	12 180	37 196	263,6	35 408	250,9	95,2
35 - 39	11 704	10 521	37 359	319,2	35 337	301,9	94,6
40 - 44	9 465	8 530	33 514	354,1	31 309	330,8	93,4
45 - 49	8 071	7 287	29 575	366,4	27 528	341,1	93,1
50 - 54	7 290	6 521	26 882	368,8	24 870	341,2	92,5
55 - 59	5 559	4 936	21 065	378,9	19 122	344,0	90,8
60 - 64	4 583	4 082	18 023	393,3	16 093	351,1	89,3
65 - 69	3 445	3 041	14 293	414,9	12 558	364,5	87,9
70 - 74	2 307	2 015	9 980	432,6	8 462	366,8	84,8
75 Y MAS	2 846	2 477	14 071	494,4	11 325	397,9	80,5
URBANA	92 408	64 386	207 562	224,6	192 520	208,3	92,8
14 - 16	8 039	380	440	5,5	418	5,2	95,0
17 - 19	8 012	1 735	2 369	29,6	2 276	28,4	96,1
20 - 24	11 939	6 674	12 609	105,6	12 123	101,5	96,1
25 - 29	12 250	9 478	22 768	185,9	21 861	178,6	96,1
30 - 34	10 966	9 386	27 130	247,4	25 920	236,4	95,5
35 - 39	8 887	7 950	26 324	296,2	24 994	281,2	94,9
40 - 44	7 107	6 382	23 422	329,6	21 918	308,4	93,6
45 - 49	6 051	5 452	20 689	341,9	19 347	319,7	93,5
50 - 54	5 380	4 821	18 433	342,6	17 083	317,5	92,7
55 - 59	4 095	3 622	14 525	354,7	13 194	322,2	90,8
60 - 64	3 355	2 984	12 109	360,9	10 841	323,1	89,5
65 - 69	2 537	2 242	9 815	386,9	8 662	341,4	88,3
70 - 74	1 746	1 508	7 188	411,7	6 027	345,2	83,8
75 Y MAS	2 044	1 772	9 741	476,6	7 836	383,4	80,4
RURAL	29 857	21 892	87 713	293,8	80 552	269,8	91,8
14 - 16	2 941	198	247	8,4	231	7,9	93,5
17 - 19	2 462	857	1 266	51,4	1 212	49,2	95,7
20 - 24	3 808	2 520	5 416	142,2	5 185	136,2	95,7
25 - 29	3 431	2 846	8 202	239,1	7 734	225,4	94,3
30 - 34	3 147	2 794	10 066	319,9	9 488	301,5	94,3
35 - 39	2 817	2 571	11 035	391,7	10 343	367,2	93,7
40 - 44	2 358	2 148	10 092	428,0	9 391	398,3	93,1
45 - 49	2 020	1 835	8 886	439,9	8 181	405,0	92,1
50 - 54	1 910	1 700	8 449	442,4	7 787	407,7	92,2
55 - 59	1 464	1 314	6 540	446,7	5 928	404,9	90,6
60 - 64	1 228	1 098	5 914	481,6	5 252	427,7	88,8
65 - 69	908	799	4 478	493,2	3 896	429,1	87,0
70 - 74	561	507	2 792	497,7	2 435	434,0	87,2
75 Y MAS	802	705	4 330	539,9	3 489	435,0	80,6

Población femenina de 14 años y más Total - Urbana - Rural

Cuadro F.1 - Edad según hijos nacidos vivos e hijos sobrevivientes

EDAD DE LAS MUJERES	MUJERES DE 14 AÑOS Y MAS	MUJERES DE 14 AÑOS Y MAS QUE HAN TENIDO HIJOS NACIDOS VIVOS	HIJOS NACIDOS VIVOS	HIJOS NACIDOS VIVOS POR CADA 100 MUJERES	HIJOS SOBREVIVIENTES	HIJOS SOBREVIVIENTES POR CADA 100 MUJERES	% DE HIJOS SOBREVIVIENTES
	A	B	C	$D = \frac{C}{A} 100$	E	$F = \frac{E}{A} 100$	$G = \frac{E}{C} 100$
SALTA							
TOTAL	209 235	143 032	565 356	270,2	505 999	241,8	89,5
14 - 16	20 281	1 067	1 194	5,9	1 062	5,2	88,9
17 - 19	18 602	4 555	6 429	34,6	5 942	31,9	92,4
20 - 24	27 811	15 409	31 337	112,7	29 159	104,8	93,0
25 - 29	25 626	19 577	55 074	214,9	51 067	199,3	92,7
30 - 34	22 508	19 248	67 744	301,0	62 445	277,4	92,2
35 - 39	18 894	16 652	68 702	363,6	63 005	333,5	91,7
40 - 44	15 994	14 298	66 495	415,7	60 606	378,9	91,1
45 - 49	14 098	12 580	62 168	441,0	56 280	399,2	90,5
50 - 54	12 547	11 168	55 782	444,6	50 328	401,1	90,2
55 - 59	9 406	8 279	42 733	454,3	37 735	401,2	88,3
60 - 64	7 507	6 575	34 140	454,8	29 245	389,6	85,7
65 - 69	6 062	5 233	27 906	460,3	23 427	386,5	83,9
70 - 74	4 312	3 683	20 121	466,6	16 441	381,3	81,7
75 Y MAS	5 587	4 708	25 531	457,0	19 257	344,7	75,4
URBANA	161 014	106 526	385 417	239,4	350 382	217,6	90,9
14 - 16	15 445	627	674	4,4	624	4,0	92,6
17 - 19	14 708	2 957	4 006	27,2	3 738	25,4	93,3
20 - 24	21 618	10 923	20 862	96,5	19 703	91,1	94,4
25 - 29	20 047	14 785	38 695	193,0	36 394	181,5	94,1
30 - 34	17 551	14 784	47 303	269,5	44 455	253,3	94,0
35 - 39	14 476	12 608	46 703	322,6	43 572	301,0	93,3
40 - 44	12 190	10 801	44 449	364,6	41 250	338,4	92,8
45 - 49	10 672	9 431	41 596	389,8	38 201	358,0	91,8
50 - 54	9 556	8 431	37 700	394,5	34 565	361,7	91,7
55 - 59	7 210	6 296	29 376	407,4	26 253	364,5	89,5
60 - 64	5 634	4 885	23 211	412,0	20 181	358,2	86,9
65 - 69	4 605	3 922	19 502	423,5	16 607	360,6	85,2
70 - 74	3 176	2 666	13 751	433,0	11 317	356,3	82,3
75 Y MAS	4 126	3 410	17 589	426,3	13 492	327,0	76,7
RURAL	48 221	36 506	179 939	373,2	155 617	322,7	86,5
14 - 16	4 836	440	520	10,8	438	9,1	84,2
17 - 19	3 894	1 598	2 423	62,2	2 204	56,6	91,0
20 - 24	6 193	4 486	10 475	169,1	9 456	152,7	90,3
25 - 29	5 579	4 792	16 379	293,6	14 673	263,0	89,6
30 - 34	4 957	4 464	20 441	412,4	17 930	362,9	88,0
35 - 39	4 418	4 044	21 999	497,9	19 433	439,9	88,3
40 - 44	3 804	3 497	22 046	579,5	19 356	508,8	87,8
45 - 49	3 426	3 149	20 572	600,5	18 079	527,7	87,9
50 - 54	2 991	2 737	18 082	604,5	15 763	527,0	87,2
55 - 59	2 196	1 983	13 357	608,2	11 452	521,5	85,7
60 - 64	1 873	1 690	10 929	583,5	9 064	483,9	82,9
65 - 69	1 457	1 311	8 404	576,8	6 820	468,1	81,2
70 - 74	1 136	1 017	6 370	560,7	5 124	451,1	80,4
75 Y MAS	1 461	1 298	7 942	543,6	5 765	394,6	72,6

Población femenina de 14 años y más Total - Urbana - Rural

Cuadro F.1 - Edad según hijos nacidos vivos e hijos sobrevivientes

EDAD DE LAS MUJERES	MUJERES DE 14 AÑOS Y MAS	MUJERES DE 14 AÑOS Y MAS QUE HAN TENIDO HIJOS NACIDOS VIVOS	HIJOS NACIDOS VIVOS	HIJOS NACIDOS VIVOS POR CADA 100 MUJERES	HIJOS SOBREVIVIENTES	HIJOS SOBREVIVIENTES POR CADA 100 MUJERES	% DE HIJOS SOBREVIVIENTES
	A	B	C	D = C/A 100	E	F = E/A 100	G = E/C 100
SAN JUAN							
TOTAL	160 961	106 477	394 319	245,0	363 566	225,9	92,2
14 - 16	13 169	338	398	3,0	322	2,4	80,9
17 - 19	12 843	1 899	2 599	20,2	2 461	19,2	94,7
20 - 24	20 180	8 626	16 825	83,4	15 930	78,9	94,7
25 - 29	18 886	13 367	34 014	180,1	32 381	171,5	95,2
30 - 34	17 527	14 105	43 602	248,8	41 569	237,2	95,3
35 - 39	14 325	12 239	44 067	307,6	41 636	290,7	94,5
40 - 44	12 403	10 862	43 356	349,6	40 578	327,2	93,6
45 - 49	11 491	10 165	42 602	370,7	39 640	345,0	93,0
50 - 54	10 964	9 745	41 952	382,6	38 865	354,5	92,6
55 - 59	8 307	7 194	32 502	391,3	29 666	357,1	91,3
60 - 64	6 452	5 631	26 768	414,9	24 092	373,4	90,0
65 - 69	5 598	4 872	24 679	440,9	21 946	392,0	88,9
70 - 74	3 792	3 217	17 187	453,2	14 971	394,8	87,1
75 Y MAS	5 024	4 217	23 768	473,1	19 509	388,3	82,1
URBANA	122 161	79 524	277 395	227,1	256 426	209,9	92,4
14 - 16	9 523	212	246	2,6	190	2,0	77,2
17 - 19	9 558	1 191	1 613	16,9	1 521	15,9	94,3
20 - 24	14 800	5 636	10 483	70,8	9 962	67,3	95,0
25 - 29	14 213	9 729	23 489	165,3	22 451	158,0	95,6
30 - 34	13 381	10 540	30 852	230,6	29 566	221,0	95,8
35 - 39	10 714	9 020	29 937	279,4	28 437	265,4	95,0
40 - 44	9 449	8 182	30 027	317,8	28 320	299,7	94,3
45 - 49	8 993	7 907	30 565	339,9	28 482	316,7	93,2
50 - 54	8 611	7 588	30 080	349,3	28 014	325,3	93,1
55 - 59	6 425	5 493	22 652	352,6	20 613	320,8	91,0
60 - 64	5 085	4 406	19 252	378,6	17 347	341,1	90,1
65 - 69	4 425	3 799	17 674	403,9	15 951	360,5	89,2
70 - 74	2 992	2 520	12 612	421,5	11 010	368,0	87,3
75 Y MAS	3 992	3 301	17 713	443,7	14 562	364,8	82,2
RURAL	38 800	26 953	116 924	301,4	107 140	276,1	91,6
14 - 16	3 646	126	152	4,2	132	3,6	86,8
17 - 19	3 285	708	986	30,0	940	28,6	95,3
20 - 24	5 380	2 990	6 342	117,9	5 968	110,9	94,1
25 - 29	4 673	3 638	10 525	225,2	9 930	212,5	94,3
30 - 34	4 146	3 565	12 750	307,5	12 003	289,5	94,1
35 - 39	3 611	3 219	14 130	391,3	13 199	365,5	93,4
40 - 44	2 954	2 680	13 329	451,2	12 258	415,0	92,0
45 - 49	2 498	2 258	12 037	481,9	11 158	446,7	92,7
50 - 54	2 353	2 157	11 872	504,5	10 851	461,2	91,4
55 - 59	1 882	1 701	9 850	523,4	9 053	481,0	91,9
60 - 64	1 367	1 225	7 516	549,8	6 745	493,4	89,7
65 - 69	1 173	1 073	6 805	580,1	5 995	511,1	88,1
70 - 74	800	697	4 575	571,9	3 961	495,1	86,6
75 Y MAS	1 032	916	6 055	586,7	4 947	479,4	81,7

Cuadro F.1 - Edad según hijos nacidos vivos e hijos sobrevivientes

EDAD DE LAS MUJERES	MUJERES DE 14 AÑOS Y MAS	MUJERES DE 14 AÑOS Y MAS QUE HAN TENIDO HIJOS NACIDOS VIVOS	HIJOS NACIDOS VIVOS	HIJOS NACIDOS VIVOS POR CADA 100 MUJERES	HIJOS SOBREVIVIENTES	HIJOS SOBREVIVIENTES POR CADA 100 MUJERES	% DE HIJOS SOBREVIVIENTES
	A	B	C	D = C/A 100	E	F = E/A 100	G = E/C 100
SAN LUIS							
TOTAL	75 566	49 170	176 035	233,0	163 009	215,7	92,6
14 - 16	5 723	302	433	7,6	413	7,2	95,4
17 - 19	5 682	1 059	1 576	27,7	1 487	26,2	94,4
20 - 24	8 671	4 014	7 729	89,1	7 405	85,4	95,8
25 - 29	8 316	5 553	13 742	165,2	13 173	158,4	95,9
30 - 34	7 612	5 925	17 257	226,7	16 451	216,1	95,3
35 - 39	6 683	5 513	18 129	271,3	17 237	257,9	95,1
40 - 44	5 684	4 791	17 615	309,9	16 683	293,5	94,7
45 - 49	5 235	4 367	16 926	323,3	15 969	305,0	94,3
50 - 54	5 086	4 204	17 448	343,1	16 308	320,6	93,5
55 - 59	4 400	3 562	15 579	354,1	14 318	325,4	91,9
60 - 64	3 577	2 866	13 649	381,6	12 458	348,3	91,3
65 - 69	3 178	2 551	12 215	384,4	10 926	343,8	89,4
70 - 74	2 349	1 856	9 590	408,3	8 375	356,5	87,3
75 Y MAS	3 370	2 607	14 147	419,8	11 806	350,3	83,5
URBANA	56 443	36 000	117 326	207,9	108 918	193,0	92,8
14 - 16	4 147	199	299	7,2	286	6,9	95,7
17 - 19	4 389	746	1 127	25,7	1 073	24,4	95,2
20 - 24	6 624	2 669	5 343	80,7	5 137	77,6	96,1
25 - 29	6 350	4 119	9 752	153,4	9 372	147,4	96,1
30 - 34	5 792	4 456	12 244	211,4	11 703	202,1	95,6
35 - 39	4 969	4 095	12 371	249,0	11 794	237,4	95,3
40 - 44	4 229	3 526	11 607	274,5	11 057	261,5	95,3
45 - 49	3 944	3 285	11 384	288,6	10 754	272,7	94,5
50 - 54	3 768	3 080	11 168	296,4	10 418	276,5	93,3
55 - 59	3 246	2 595	9 815	302,4	9 017	277,8	91,9
60 - 64	2 591	2 046	8 660	334,2	7 890	304,5	91,1
65 - 69	2 334	1 847	7 983	342,0	7 178	307,5	89,9
70 - 74	1 638	1 276	5 985	365,4	5 214	318,3	87,1
75 Y MAS	2 414	1 861	9 588	397,2	8 025	332,4	83,7
RURAL	19 123	13 170	58 709	307,0	54 091	282,9	92,1
14 - 16	1 576	103	134	8,5	127	8,1	94,8
17 - 19	1 293	313	449	34,7	414	32,0	92,2
20 - 24	2 047	1 145	2 386	116,6	2 268	110,8	95,1
25 - 29	1 958	1 434	3 990	203,8	3 801	194,1	95,3
30 - 34	1 820	1 469	5 013	275,4	4 748	260,9	94,7
35 - 39	1 714	1 418	5 758	335,9	5 443	317,6	94,5
40 - 44	1 455	1 265	6 008	412,9	5 626	386,7	93,6
45 - 49	1 291	1 082	5 542	429,3	5 215	404,0	94,1
50 - 54	1 318	1 124	6 280	476,5	5 890	446,9	93,8
55 - 59	1 154	967	5 764	499,5	5 301	459,4	92,0
60 - 64	986	820	4 989	506,0	4 568	463,3	91,6
65 - 69	844	704	4 232	501,4	3 748	444,1	88,6
70 - 74	711	580	3 605	507,0	3 161	444,6	87,7
75 Y MAS	956	746	4 559	476,9	3 781	395,5	82,9

Cuadro F.1 - Edad según hijos nacidos vivos e hijos sobrevivientes

EDAD DE LAS MUJERES	MUJERES DE 14 AÑOS Y MAS	MUJERES DE 14 AÑOS Y MAS QUE HAN TENIDO HIJOS NACIDOS VIVOS	HIJOS NACIDOS VIVOS	HIJOS NACIDOS VIVOS POR CADA 100 MUJERES	HIJOS SOBREVIVIENTES	HIJOS SOBREVIVIENTES POR CADA 100 MUJERES	% DE HIJOS SOBREVIVIENTES
	A	B	C	$D = \frac{C}{A} 100$	E	$F = \frac{E}{A} 100$	$G = \frac{E}{C} 100$
SANTA CRUZ							
TOTAL	32 998	23 667	72 398	219,4	67 561	204,7	93,3
14 - 16	2 770	131	145	5,2	133	4,8	91,7
17 - 19	2 545	673	931	36,6	901	35,4	96,8
20 - 24	4 462	2 706	4 965	111,3	4 751	106,5	95,7
25 - 29	4 746	3 823	9 114	192,0	8 765	184,7	96,2
30 - 34	4 037	3 531	9 914	245,6	9 509	235,5	95,9
35 - 39	3 452	3 125	10 071	291,7	9 618	278,6	95,5
40 - 44	2 792	2 535	9 090	325,6	8 600	308,0	94,6
45 - 49	2 270	2 021	7 385	325,3	6 858	302,1	92,9
50 - 54	1 804	1 579	5 772	320,0	5 330	295,5	92,3
55 - 59	1 306	1 125	4 332	331,7	3 945	302,1	91,1
60 - 64	1 005	863	3 502	348,5	3 108	309,3	88,7
65 - 69	771	657	2 867	371,9	2 527	327,8	88,1
70 - 74	509	436	1 872	367,8	1 592	312,8	85,0
75 Y MAS	529	462	2 438	460,9	1 924	363,7	78,9
URBANA	29 709	21 207	64 681	217,7	60 307	203,0	93,2
14 - 16	2 551	109	122	4,8	111	4,4	91,0
17 - 19	2 343	598	832	35,5	806	34,4	96,9
20 - 24	4 021	2 407	4 402	109,5	4 213	104,8	95,7
25 - 29	4 238	3 403	8 062	190,2	7 748	182,8	96,1
30 - 34	3 643	3 191	8 936	245,3	8 566	235,1	95,9
35 - 39	3 126	2 842	9 140	292,4	8 738	279,5	95,6
40 - 44	2 509	2 297	8 183	326,1	7 748	308,8	94,7
45 - 49	2 039	1 820	6 640	325,6	6 157	302,0	92,7
50 - 54	1 610	1 410	5 141	319,3	4 736	294,2	92,1
55 - 59	1 155	1 000	3 809	329,8	3 453	299,0	90,7
60 - 64	879	758	3 033	345,1	2 682	305,1	88,4
65 - 69	685	583	2 559	373,6	2 250	328,5	87,9
70 - 74	437	374	1 630	373,0	1 376	314,9	84,4
75 Y MAS	473	415	2 192	463,4	1 723	364,3	78,6
RURAL	3 289	2 460	7 717	234,6	7 254	220,6	94,0
14 - 16	219	22	23	10,5	22	10,0	95,7
17 - 19	202	75	99	49,0	95	47,0	96,0
20 - 24	441	299	563	127,7	538	122,0	95,6
25 - 29	508	420	1 052	207,1	1 017	200,2	96,7
30 - 34	394	340	978	248,2	943	239,3	96,4
35 - 39	326	283	931	285,6	880	269,9	94,5
40 - 44	283	238	907	320,5	852	301,1	93,9
45 - 49	231	201	745	322,5	701	303,5	94,1
50 - 54	194	169	631	325,3	594	306,2	94,1
55 - 59	151	125	523	346,4	492	325,8	94,1
60 - 64	126	105	469	372,2	426	338,1	90,8
65 - 69	86	74	308	358,1	277	322,1	89,9
70 - 74	72	62	242	336,1	216	300,0	89,3
75 Y MAS	56	47	246	439,3	201	358,9	81,7

Cuadro F.1 - Edad según hijos nacidos vivos e hijos sobrevivientes

EDAD DE LAS MUJERES	MUJERES DE 14 AÑOS Y MAS	MUJERES DE 14 AÑOS Y MAS QUE HAN TENIDO HIJOS NACIDOS VIVOS	HIJOS NACIDOS VIVOS	HIJOS NACIDOS VIVOS POR CADA 100 MUJERES	HIJOS SOBREVIVIENTES	HIJOS SOBREVIVIENTES POR CADA 100 MUJERES	% DE HIJOS SOBREVIVIENTES
	A	B	C	$D = \frac{C}{A} 100$	E	$F = \frac{E}{A} 100$	$G = \frac{E}{C} 100$
SANTA FE							
TOTAL	928 572	648 653	1 843 253	198,5	1 729 096	186,2	93,8
14 - 16	59 049	2 218	2 600	4,4	2 407	4,1	92,6
17 - 19	58 939	11 111	15 642	26,5	14 794	25,1	94,6
20 - 24	95 377	42 426	79 115	82,9	75 877	79,6	95,9
25 - 29	91 252	65 359	149 539	163,9	144 272	158,1	96,5
30 - 34	84 604	70 112	188 574	222,9	181 806	214,9	96,4
35 - 39	75 136	65 020	187 338	249,3	180 450	240,2	96,3
40 - 44	71 374	63 065	186 466	261,3	178 473	250,1	95,7
45 - 49	70 222	60 912	177 140	252,3	169 253	241,0	95,5
50 - 54	71 344	61 491	177 762	249,2	169 041	236,9	95,1
55 - 59	65 137	54 950	158 266	243,0	149 477	229,5	94,4
60 - 64	54 863	45 128	135 428	246,8	125 606	228,9	92,7
65 - 69	49 580	40 210	126 845	255,8	116 253	234,5	91,6
70 - 74	36 346	29 518	101 712	279,8	90 608	249,3	89,1
75 Y MAS	45 349	37 133	156 806	345,8	130 779	288,4	83,4
URBANA	784 713	544 772	1 496 016	190,6	1 402 903	178,8	93,8
14 - 16	47 737	1 744	2 048	4,3	1 891	4,0	92,3
17 - 19	49 046	8 633	12 015	24,5	11 376	23,2	94,7
20 - 24	79 669	33 646	61 389	77,1	58 995	74,1	96,1
25 - 29	76 429	53 657	119 354	156,2	115 505	151,1	96,8
30 - 34	71 185	58 456	152 044	213,6	146 774	206,2	96,5
35 - 39	62 762	54 142	150 373	239,6	145 043	231,1	96,5
40 - 44	60 017	52 782	149 735	249,5	143 499	239,1	95,8
45 - 49	59 475	51 370	142 689	239,9	136 431	229,4	95,6
50 - 54	60 392	51 716	143 289	237,3	136 301	225,7	95,1
55 - 59	55 754	46 849	129 167	231,7	121 965	218,8	94,4
60 - 64	47 267	38 690	111 430	235,7	103 363	218,7	92,8
65 - 69	43 227	34 956	105 815	244,8	96 908	224,2	91,6
70 - 74	32 043	25 841	85 538	266,9	75 997	237,2	88,8
75 Y MAS	39 710	32 290	131 130	330,2	108 655	274,1	83,0
RURAL	143 859	103 881	347 237	241,4	326 193	226,7	93,9
14 - 16	11 312	474	552	4,9	516	4,6	93,5
17 - 19	9 893	2 478	3 627	36,7	3 418	34,5	94,2
20 - 24	15 708	8 780	17 726	112,8	16 882	107,5	95,2
25 - 29	14 823	11 702	30 185	203,6	28 767	194,1	95,3
30 - 34	13 419	11 656	36 530	272,2	35 032	261,1	95,9
35 - 39	12 374	10 878	36 965	298,7	35 407	286,1	95,8
40 - 44	11 357	10 283	36 731	323,4	34 974	308,0	95,2
45 - 49	10 747	9 542	34 451	320,6	32 822	305,4	95,3
50 - 54	10 952	9 775	34 473	314,8	32 740	298,9	95,0
55 - 59	9 385	8 101	29 119	310,3	27 512	293,2	94,5
60 - 64	7 596	6 438	23 998	315,9	22 243	292,8	92,7
65 - 69	6 353	5 254	21 030	331,0	19 345	304,5	92,0
70 - 74	4 303	3 677	14 174	329,4	14 611	339,6	90,3
75 Y MAS	5 639	4 843	25 676	455,3	21 924	388,8	85,4

Cuadro F.1 - Edad según hijos nacidos vivos e hijos sobrevivientes

EDAD DE LAS MUJERES	MUJERES DE 14 AÑOS Y MAS	MUJERES DE 14 AÑOS Y MAS QUE HAN TENIDO HIJOS NACIDOS VIVOS	HIJOS NACIDOS VIVOS	HIJOS NACIDOS VIVOS POR CADA 100 MUJERES	HIJOS SOBREVIVIENTES	HIJOS SOBREVIVIENTES POR CADA 100 MUJERES	% DE HIJOS SOBREVIVIENTES
	A	B	C	$D = \frac{C}{A}\ 100$	E	$F = \frac{E}{A}\ 100$	$G = \frac{E}{C}\ 100$
SANTIAGO DEL ESTERO							
TOTAL	186 911	130 002	563 699	301,6	521 169	278,8	92,5
14 - 16	18 445	870	1 051	5,7	960	5,2	91,3
17 - 19	14 660	3 547	4 907	33,4	4 620	31,5	94,2
20 - 24	22 528	12 882	26 477	117,5	25 004	111,0	94,4
25 - 29	20 015	15 289	43 422	216,9	41 032	205,0	94,5
30 - 34	17 192	14 463	52 487	305,3	49 546	288,2	94,4
35 - 39	15 471	13 691	59 488	384,5	56 184	363,2	94,4
40 - 44	13 876	12 366	61 224	441,2	57 744	416,1	94,3
45 - 49	12 455	11 037	57 318	460,2	53 651	430,8	93,6
50 - 54	12 403	11 037	59 554	480,2	55 584	448,1	93,3
55 - 59	10 358	9 167	49 758	480,4	46 239	446,4	92,9
60 - 64	8 491	7 457	42 006	494,7	38 447	452,8	91,5
65 - 69	7 470	6 549	37 030	495,7	33 376	446,8	90,1
70 - 74	5 833	5 031	29 462	505,1	25 897	444,0	87,9
75 Y MAS	7 694	6 616	39 515	513,6	32 885	427,4	83,2
URBANA	106 283	70 735	257 390	242,2	240 091	225,9	93,3
14 - 16	10 204	371	463	4,5	423	4,1	91,4
17 - 19	9 079	1 717	2 329	25,7	2 205	24,3	94,7
20 - 24	13 488	7 042	13 519	100,2	12 877	95,5	95,3
25 - 29	12 330	9 082	23 566	191,1	22 411	181,8	95,1
30 - 34	10 383	8 629	27 737	267,1	26 433	254,6	95,3
35 - 39	8 863	7 779	28 916	326,3	27 361	308,7	94,6
40 - 44	7 723	6 785	27 445	355,4	26 134	338,4	95,2
45 - 49	6 926	6 031	25 586	369,4	24 050	347,2	94,0
50 - 54	6 897	6 003	26 282	381,1	24 649	357,4	93,8
55 - 59	5 628	4 867	21 021	373,5	19 648	349,1	93,5
60 - 64	4 297	3 662	16 681	388,2	15 439	359,3	92,6
65 - 69	3 849	3 272	15 011	390,0	13 660	354,9	91,0
70 - 74	2 922	2 425	12 201	417,6	10 911	373,4	89,4
75 Y MAS	3 694	3 070	16 633	450,3	13 890	376,0	83,5
RURAL	80 628	59 267	306 309	379,9	281 078	348,6	91,8
14 - 16	8 241	499	588	7,1	537	6,5	91,3
17 - 19	5 601	1 830	2 578	46,0	2 415	43,1	93,7
20 - 24	9 040	5 840	12 958	143,3	12 127	134,1	93,6
25 - 29	7 685	6 207	19 856	258,4	18 621	242,3	93,8
30 - 34	6 809	5 834	24 750	363,5	23 113	339,4	93,4
35 - 39	6 608	5 912	30 572	462,7	28 823	436,2	94,3
40 - 44	6 153	5 581	33 779	549,0	31 610	513,7	93,6
45 - 49	5 529	5 006	31 732	573,9	29 601	535,4	93,3
50 - 54	5 506	5 034	33 272	604,3	30 935	561,8	93,0
55 - 59	4 730	4 300	28 737	607,5	26 591	562,2	92,5
60 - 64	4 194	3 795	25 325	603,8	23 008	548,6	90,9
65 - 69	3 621	3 277	22 019	608,1	19 716	544,5	89,5
70 - 74	2 911	2 606	17 261	593,0	14 986	514,8	86,8
75 Y MAS	4 000	3 546	22 682	572,1	18 995	474,9	83,0

Cuadro F.1 - Edad según hijos nacidos vivos e hijos sobrevivientes

EDAD DE LAS MUJERES	MUJERES DE 14 AÑOS Y MAS	MUJERES DE 14 AÑOS Y MAS QUE HAN TENIDO HIJOS NACIDOS VIVOS	HIJOS NACIDOS VIVOS	HIJOS NACIDOS VIVOS POR CADA 100 MUJERES	HIJOS SOBREVIVIENTES	HIJOS SOBREVIVIENTES POR CADA 100 MUJERES	% DE HIJOS SOBREVIVIENTES
	A	B	C	D = C/A 100	E	F = E/A 100	G = E/C 100
TUCUMAN							
TOTAL	328 257	213 656	806 395	245,7	745 457	227,1	92,4
14 - 16	28 207	925	1 081	3,8	982	3,5	90,8
17 - 19	26 860	4 851	6 707	25,0	6 316	23,5	94,2
20 - 24	44 890	20 759	40 786	90,9	38 894	86,6	95,4
25 - 29	40 156	27 946	73 015	181,8	69 625	173,4	95,4
30 - 34	32 633	26 331	85 056	260,6	80 948	248,1	95,2
35 - 39	26 507	22 700	85 194	321,4	81 191	306,3	95,3
40 - 44	23 555	20 255	83 660	355,2	79 083	335,7	94,5
45 - 49	23 162	20 220	87 056	375,9	81 486	351,8	93,6
50 - 54	21 381	18 646	85 055	397,8	79 419	371,4	93,4
55 - 59	17 666	15 010	71 575	405,2	65 936	373,2	92,1
60 - 64	13 025	11 074	55 060	422,7	50 074	384,4	90,9
65 - 69	11 090	9 348	47 464	428,0	42 208	380,6	88,9
70 - 74	8 455	6 948	36 602	432,9	31 462	372,1	86,0
75 Y MAS	10 650	8 643	48 084	451,5	37 833	355,2	78,7
URBANA	248 793	158 547	542 004	217,9	501 336	201,5	92,5
14 - 16	20 259	550	642	3,2	576	2,8	89,7
17 - 19	20 382	3 104	4 259	20,9	4 010	19,7	94,2
20 - 24	33 884	14 101	26 391	77,9	25 400	75,0	96,2
25 - 29	30 681	20 658	50 774	165,5	48 706	158,7	95,9
30 - 34	25 031	19 891	59 293	236,9	56 738	226,7	95,7
35 - 39	20 106	17 080	57 975	288,3	55 510	276,1	95,7
40 - 44	17 957	15 293	55 580	309,5	52 575	292,8	94,6
45 - 49	17 730	15 366	57 115	322,1	53 444	301,4	93,6
50 - 54	16 338	14 156	56 293	344,6	52 527	321,5	93,3
55 - 59	13 596	11 411	47 704	350,9	43 865	322,6	92,0
60 - 64	9 837	8 268	36 134	367,3	32 680	332,2	90,4
65 - 69	8 403	6 972	31 291	372,4	27 747	330,2	88,7
70 - 74	6 455	5 225	24 911	385,9	21 351	330,8	85,7
75 Y MAS	8 134	6 472	33 642	413,6	26 207	322,2	77,9
RURAL	79 464	55 109	264 391	332,7	244 121	307,2	92,3
14 - 16	7 948	375	439	5,5	406	5,1	92,5
17 - 19	6 498	1 747	2 448	37,7	2 306	35,5	94,2
20 - 24	11 006	6 658	14 395	130,8	13 494	122,6	93,7
25 - 29	9 475	7 288	22 241	234,7	20 919	220,8	94,1
30 - 34	7 602	6 440	25 763	338,9	24 210	318,5	94,0
35 - 39	6 401	5 620	27 219	425,2	25 681	401,2	94,3
40 - 44	5 598	4 962	28 080	501,6	26 509	473,5	94,4
45 - 49	5 432	4 854	29 941	551,2	28 042	516,2	93,7
50 - 54	5 043	4 490	28 762	570,3	26 892	533,3	93,5
55 - 59	4 070	3 599	23 871	586,5	22 071	542,3	92,5
60 - 64	3 188	2 806	18 926	593,7	17 394	545,6	91,9
65 - 69	2 687	2 376	16 173	601,9	14 461	538,2	89,4
70 - 74	2 000	1 723	11 691	584,6	10 111	505,6	86,5
75 Y MAS	2 516	2 171	14 442	574,0	11 626	462,1	80,5

Cuadro F.1 - Edad según hijos nacidos vivos e hijos sobrevivientes

EDAD DE LAS MUJERES	MUJERES DE 14 AÑOS Y MAS	MUJERES DE 14 AÑOS Y MAS QUE HAN TENIDO HIJOS NACIDOS VIVOS	HIJOS NACIDOS VIVOS	HIJOS NACIDOS VIVOS POR CADA 100 MUJERES	HIJOS SOBREVIVIENTES	HIJOS SOBREVIVIENTES POR CADA 100 MUJERES	% DE HIJOS SOBREVIVIENTES
	A	B	C	$D = \frac{C}{A} 100$	E	$F = \frac{E}{A} 100$	$G = \frac{E}{C} 100$
TIERRA DEL FUEGO							
TOTAL	7 022	4 924	13 645	194,3	12 821	182,6	94,0
14 - 16	527	32	37	7,0	33	6,3	89,2
17 - 19	506	135	171	33,8	168	33,2	98,2
20 - 24	1 088	620	1 071	98,4	1 036	95,2	96,7
25 - 29	1 204	898	2 035	169,0	1 957	162,5	96,2
30 - 34	1 077	926	2 485	230,7	2 392	222,1	96,3
35 - 39	725	645	1 986	273,9	1 899	261,9	95,6
40 - 44	542	481	1 625	299,8	1 539	283,9	94,7
45 - 49	376	334	1 140	303,2	1 053	280,1	92,4
50 - 54	332	286	995	299,7	916	275,9	92,1
55 - 59	232	209	700	301,7	654	281,9	93,4
60 - 64	147	132	508	345,6	451	306,8	88,8
65 - 69	126	104	416	330,2	342	271,4	82,2
70 - 74	62	51	183	295,2	150	241,9	82,0
75 Y MAS	78	71	293	375,6	231	296,2	78,8
URBANA	6 518	4 576	12 728	195,3	11 940	183,2	93,8
14 - 16	518	30	34	6,6	30	5,8	88,2
17 - 19	481	125	158	32,8	155	32,2	98,1
20 - 24	1 006	581	995	98,9	963	95,7	96,8
25 - 29	1 088	823	1 875	172,3	1 801	165,5	96,1
30 - 34	966	835	2 257	233,6	2 165	224,1	95,9
35 - 39	671	601	1 849	275,6	1 769	263,6	95,7
40 - 44	509	454	1 535	301,6	1 457	286,2	94,9
45 - 49	356	318	1 091	306,5	1 007	282,9	92,3
50 - 54	313	270	928	296,5	852	272,2	91,8
55 - 59	221	200	673	304,5	629	284,6	93,5
60 - 64	141	126	489	346,8	432	306,4	88,3
65 - 69	118	100	393	333,1	321	272,0	81,7
70 - 74	56	46	166	296,4	134	239,3	80,7
75 Y MAS	74	67	285	385,1	225	304,1	78,9
RURAL	504	348	917	181,9	881	174,8	96,1
14 - 16	9	2	3	33,3	3	33,3	100,0
17 - 19	25	10	13	52,0	13	52,0	100,0
20 - 24	82	39	76	92,7	73	89,0	96,1
25 - 29	116	75	160	137,9	156	134,5	97,5
30 - 34	111	91	228	205,4	227	204,5	99,6
35 - 39	54	44	137	253,7	130	240,7	94,9
40 - 44	33	27	90	272,7	82	248,5	91,1
45 - 49	20	16	49	245,0	46	230,0	93,9
50 - 54	19	16	67	352,6	64	336,8	95,5
55 - 59	11	9	27	245,5	25	227,3	92,6
60 - 64	6	6	19	316,7	19	316,7	100,0
65 - 69	8	4	23	287,5	21	262,5	91,3
70 - 74	6	5	17	283,3	16	266,7	94,1
75 Y MAS	4	4	8	200,0	6	150,0	75,0

Cuadro F.2 - Nivel de enseñanza y edad según hijos nacidos vivos e hijos sobrevivientes

NIVEL DE ENSEÑANZA Y EDAD DE LAS MUJERES	MUJERES DE 14 AÑOS Y MAS	MUJERES DE 14 AÑOS Y MAS QUE HAN TENIDO HIJOS NACIDOS VIVOS	HIJOS NACIDOS VIVOS	HIJOS NACIDOS VIVOS POR CADA 100 MUJERES	HIJOS SOBREVIVIENTES	HIJOS SOBREVIVIENTES POR CADA 100 MUJERES	% DE HIJOS SOBREVIVIENTES
	A	B	C	D = C/A 100	E	F = E/A 100	G = E/C 100
CAPITAL FEDERAL							
TOTAL	**1 335 860**	**805 698**	**1 759 663**	**131,7**	**1 659 603**	**124,2**	**94,3**
14 - 16	53 427	1 003	1 314	2,5	1 133	2,1	86,2
17 - 19	62 351	3 979	4 896	7,9	4 763	7,6	97,3
20 - 24	117 072	25 510	36 856	31,5	36 102	30,8	98,0
25 - 29	114 685	55 837	95 176	83,0	93 024	81,1	97,7
30 - 34	114 266	77 198	155 065	135,7	152 014	133,0	98,0
35 - 39	101 983	75 158	166 497	163,3	162 557	159,4	97,6
40 - 44	89 939	68 875	154 772	172,1	150 254	167,1	97,1
45 - 49	97 095	74 128	164 601	169,5	159 337	164,1	96,8
50 - 54	112 004	83 734	182 640	163,1	175 498	156,7	96,1
55 - 59	108 600	80 131	170 855	157,0	162 737	149,6	95,2
60 - 64	92 496	66 554	144 745	156,5	136 774	147,9	94,5
65 - 69	92 125	65 421	143 943	156,2	133 798	145,2	93,0
70 - 74	74 236	52 074	121 535	163,7	109 894	148,0	90,4
75 Y MAS	105 381	76 096	216 748	205,7	181 718	172,4	83,8
NUNCA ASISTIO Y PRIMARIO INCOMPLETO	**216 903**	**146 517**	**380 651**	**175,5**	**343 879**	**158,5**	**90,3**
14 - 16	5 036	195	227	4,5	227	4,5	100,0
17 - 19	4 568	727	945	20,7	923	20,2	97,7
20 - 24	7 650	2 540	4 297	56,2	4 186	54,7	97,4
25 - 29	7 710	4 155	8 892	115,3	8 619	111,8	96,9
30 - 34	8 751	5 315	12 160	139,0	11 902	136,0	97,9
35 - 39	9 806	6 389	16 338	166,6	15 683	159,9	96,0
40 - 44	10 072	7 271	18 558	184,3	17 717	175,9	95,5
45 - 49	12 879	9 297	23 700	184,0	22 675	176,1	95,7
50 - 54	18 962	13 066	30 779	162,3	29 228	154,1	95,0
55 - 59	20 497	15 098	36 431	177,7	34 242	167,1	94,0
60 - 64	20 498	15 039	36 608	178,6	33 985	165,8	92,8
65 - 69	25 379	18 773	45 763	180,3	41 664	164,2	91,0
70 - 74	23 665	17 602	46 582	196,8	41 293	174,5	88,6
75 Y MAS	41 430	31 050	99 371	239,9	81 535	196,8	82,1
PRIMARIO COMPLETO Y SECUNDARIO INCOMPLETO	**692 276**	**431 223**	**907 472**	**131,1**	**859 654**	**124,2**	**94,7**
14 - 16	48 391	808	1 087	2,2	906	1,9	83,3
17 - 19	38 589	2 746	3 287	8,5	3 210	8,3	97,7
20 - 24	42 548	13 981	20 470	48,1	20 043	47,1	97,9
25 - 29	42 198	22 796	40 327	95,6	39 327	93,2	97,5
30 - 34	47 141	33 147	66 862	141,8	65 361	138,7	97,8
35 - 39	46 566	35 694	77 736	166,9	75 927	163,1	97,7
40 - 44	44 595	35 409	77 236	173,2	75 184	168,6	97,3
45 - 49	54 830	43 564	91 537	166,9	88 800	162,0	97,0
50 - 54	65 298	51 237	106 632	163,3	102 568	157,1	96,2
55 - 59	64 706	49 022	98 988	153,0	94 551	146,1	95,5
60 - 64	54 630	40 298	83 367	152,6	79 069	144,7	94,8
65 - 69	51 987	37 588	79 080	152,1	73 975	142,3	93,5
70 - 74	40 059	27 955	62 074	155,0	56 678	141,5	91,3
75 Y MAS	50 738	36 978	98 789	194,7	84 055	165,7	85,1

Cuadro F.2 - Nivel de enseñanza y edad según hijos nacidos vivos e hijos sobrevivientes

NIVEL DE ENSEÑANZA Y EDAD DE LAS MUJERES	MUJERES DE 14 AÑOS Y MAS	MUJERES DE 14 AÑOS Y MAS QUE HAN TENIDO HIJOS NACIDOS VIVOS	HIJOS NACIDOS VIVOS	HIJOS NACIDOS VIVOS POR CADA 100 MUJERES	HIJOS SOBREVIVIENTES	HIJOS SOBREVIVIENTES POR CADA 100 MUJERES	% DE HIJOS SOBREVIVIENTES
	A	B	C	D = C/A 100	E	F = E/A 100	G = E/C 100
CAPITAL FEDERAL							
SECUNDARIO COMPLETO Y SUPERIOR O UNIVERSITARIO INCOMPLETO	338 742	179 367	372 249	109,9	359 631	106,2	96,6
14 - 16							
17 - 19	19 194	506	664	3,5	630	3,3	94,9
20 - 24	60 127	7 949	10 768	17,9	10 564	17,6	98,1
25 - 29	47 722	21 982	35 617	74,6	34 887	73,1	98,0
30 - 34	41 196	28 237	56 009	136,0	55 014	133,5	98,2
35 - 39	33 386	24 396	53 863	161,3	52 769	158,1	98,0
40 - 44	27 407	20 839	46 680	170,3	45 362	165,5	97,2
45 - 49	22 921	17 007	39 577	172,7	38 336	167,3	96,9
50 - 54	22 360	16 101	37 029	165,6	35 805	160,1	96,7
55 - 59	18 676	13 187	29 046	153,9	27 743	147,0	95,5
60 - 64	13 999	9 258	20 320	145,2	19 528	139,5	96,1
65 - 69	11 949	7 548	15 813	132,3	15 078	126,2	95,4
70 - 74	8 543	5 416	10 755	125,9	9 973	116,7	92,7
75 Y MAS	11 062	6 941	16 108	145,6	13 942	126,0	86,6
SUPERIOR O UNIVERSITARIO COMPLETO	87 939	48 591	99 291	112,9	96 439	109,7	97,1
14 - 16							
17 - 19							
20 - 24	6 747	1 040	1 321	19,6	1 309	19,4	99,1
25 - 29	17 055	6 904	10 340	60,6	10 191	59,8	98,6
30 - 34	17 178	10 499	20 054	116,7	19 737	114,9	98,4
35 - 39	12 225	8 679	18 560	151,8	18 178	148,7	97,9
40 - 44	7 865	5 356	12 298	156,4	11 991	152,5	97,5
45 - 49	6 465	4 260	9 787	151,4	9 526	147,3	97,3
50 - 54	5 384	3 330	8 200	152,3	7 897	146,7	96,3
55 - 59	4 721	2 824	6 390	135,4	6 201	131,3	97,0
60 - 64	3 369	1 959	4 450	132,1	4 192	124,4	94,2
65 - 69	2 810	1 512	3 287	117,0	3 081	109,6	93,7
70 - 74	1 969	1 101	2 124	107,9	1 950	99,0	91,8
75 Y MAS	2 151	1 127	2 480	115,3	2 186	101,6	88,1

Cuadro F.2 - Nivel de enseñanza y edad según hijos nacidos vivos e hijos sobrevivientes

NIVEL DE ENSEÑANZA Y EDAD DE LAS MUJERES	MUJERES DE 14 AÑOS Y MAS	MUJERES DE 14 AÑOS Y MAS QUE HAN TENIDO HIJOS NACIDOS VIVOS	HIJOS NACIDOS VIVOS	HIJOS NACIDOS VIVOS POR CADA 100 MUJERES	HIJOS SOBREVIVIENTES	HIJOS SOBREVIVIENTES POR CADA 100 MUJERES	% DE HIJOS SOBREVIVIENTES
	A	B	C	$D = \frac{C}{A} 100$	E	$F = \frac{E}{A} 100$	$G = \frac{E}{C} 100$
BUENOS AIRES							
TOTAL	4 016 474	2 793 940	7 675 084	191,1	7 215 981	179,7	94,0
14 - 16	255 479	7 196	8 553	3,3	7 449	2,9	87,1
17 - 19	259 781	40 989	56 039	21,6	53 636	20,6	95,7
20 - 24	424 981	180 280	321 387	75,6	308 941	72,7	96,1
25 - 29	416 927	296 112	651 541	156,3	629 950	151,1	96,7
30 - 34	348 061	334 631	856 133	215,1	826 376	207,6	96,5
35 - 39	349 470	307 698	867 860	248,3	837 636	239,7	96,5
40 - 44	314 243	278 935	815 788	259,6	782 731	249,1	95,9
45 - 49	305 837	269 173	766 286	250,6	730 306	238,8	95,3
50 - 54	307 002	266 899	750 466	244,4	713 668	232,5	95,1
55 - 59	268 516	228 700	641 881	239,0	604 040	225,0	94,1
60 - 64	210 105	173 437	510 941	243,2	474 444	225,8	92,9
65 - 69	185 446	151 460	474 353	255,7	431 676	232,8	91,0
70 - 74	138 771	111 988	376 670	271,4	333 959	240,7	88,7
75 Y MAS	181 805	146 442	577 186	317,5	480 969	264,6	83,3
NUNCA ASISTIO Y PRIMARIO INCOMPLETO	1 342 782	1 105 335	3 749 308	279,2	3 465 442	258,1	92,4
14 - 16	44 577	2 704	3 257	7,3	3 000	6,7	92,1
17 - 19	30 689	12 521	19 747	64,3	18 694	60,9	94,7
20 - 24	60 940	43 064	93 974	154,2	89 353	146,6	95,1
25 - 29	82 117	69 345	196 135	238,8	187 694	228,6	95,7
30 - 34	100 619	89 516	287 022	285,3	273 714	272,0	95,4
35 - 39	104 709	95 126	332 322	317,4	317 116	302,9	95,4
40 - 44	108 870	98 445	350 922	322,3	333 745	306,6	95,1
45 - 49	121 485	109 126	373 321	307,3	352 587	290,2	94,4
50 - 54	138 784	123 012	403 700	290,9	380 874	274,4	94,3
55 - 59	131 677	113 734	370 086	281,1	345 677	262,5	93,4
60 - 64	112 400	94 533	320 776	285,4	296 193	263,5	92,3
65 - 69	107 075	89 504	319 698	298,6	289 267	270,2	90,5
70 - 74	84 571	70 301	265 280	313,7	233 616	276,5	88,1
75 Y MAS	114 269	94 384	413 068	361,5	343 712	300,8	83,2
PRIMARIO COMPLETO Y SECUNDARIO INCOMPLETO	2 053 489	1 347 017	3 189 729	155,3	3 037 758	147,9	95,2
14 - 16	210 902	4 492	5 296	2,5	4 449	2,1	84,0
17 - 19	184 449	27 295	34 989	19,0	33 723	18,3	96,4
20 - 24	225 949	112 192	193 000	85,4	186 062	82,3	96,4
25 - 29	216 062	163 043	345 554	159,5	334 670	154,9	96,9
30 - 34	207 127	176 095	420 848	203,2	407 791	196,9	96,9
35 - 39	181 240	160 343	410 289	226,4	398 118	219,7	97,0
40 - 44	158 570	141 424	368 040	232,1	354 837	223,8	96,4
45 - 49	150 957	133 055	326 174	216,1	312 985	207,3	96,0
50 - 54	141 286	122 607	294 441	208,4	282 295	199,8	95,9
55 - 59	116 901	99 533	235 128	201,1	223 427	191,1	95,0
60 - 64	84 775	69 432	168 292	198,5	157 764	186,1	93,7
65 - 69	67 797	54 582	137 994	203,5	127 059	187,4	92,1
70 - 74	47 370	37 113	100 924	213,1	90 430	191,0	89,7
75 Y MAS	58 104	45 601	148 760	256,0	124 108	213,6	83,4

Población femenina de 14 años y más

Cuadro F.2 - Nivel de enseñanza y edad según hijos nacidos vivos e hijos sobrevivientes

NIVEL DE ENSEÑANZA Y EDAD DE LAS MUJERES	MUJERES DE 14 AÑOS Y MAS	MUJERES DE 14 AÑOS Y MAS QUE HAN TENIDO HIJOS NACIDOS VIVOS	HIJOS NACIDOS VIVOS	HIJOS NACIDOS VIVOS POR CADA 100 MUJERES	HIJOS SOBREVIVIENTES	HIJOS SOBREVIVIENTES POR CADA 100 MUJERES	% DE HIJOS SOBREVIVIENTES
	A	B	C	D = C/A 100	E	F = E/A 100	G = E/C 100
BUENOS AIRES							
SECUNDARIO COMPLETO Y SUPERIOR O UNIVERSITARIO INCOMPLETO	523 373	285 149	614 417	117,4	594 700	113,6	96,8
14 - 16	44 643	1 173	1 303	2,9	1 219	2,7	93,6
17 - 19	125 172	22 894	31 538	25,2	30 760	24,6	97,5
20 - 24	91 934	52 124	90 936	98,9	89 022	96,8	97,9
25 - 29	69 822	54 725	117 918	168,9	115 238	165,0	97,7
30 - 34	50 823	42 269	101 347	199,4	98 990	194,8	97,7
35 - 39	39 119	33 252	82 592	211,1	80 323	205,3	97,3
40 - 44	28 106	23 075	57 151	203,3	55 367	197,0	96,9
45 - 49	22 200	17 859	43 223	194,7	41 707	187,9	96,5
50 - 54	17 222	13 527	31 746	184,3	30 300	175,9	95,4
55 - 59	11 042	8 258	19 030	172,3	17 758	160,8	93,3
60 - 64	9 134	6 374	14 518	158,9	13 534	148,2	93,2
65 - 69	5 882	4 057	9 357	159,1	8 661	147,2	92,6
70 - 74	8 274	5 562	13 758	166,3	11 821	142,9	85,9
75 Y MAS							
SUPERIOR O UNIVERSITARIO COMPLETO	96 830	56 439	121 630	125,6	118 081	121,9	97,1
14 - 16							
17 - 19							
20 - 24	12 920	2 130	2 875	22,3	2 766	21,4	96,2
25 - 29	24 814	11 580	18 916	76,2	18 564	74,8	98,1
30 - 34	20 493	14 295	30 345	148,1	29 633	144,6	97,7
35 - 39	12 698	9 960	23 902	188,2	23 412	184,4	97,9
40 - 44	7 684	5 814	14 234	185,2	13 826	179,9	97,1
45 - 49	5 289	3 917	9 640	182,3	9 387	177,5	97,4
50 - 54	4 732	3 421	9 102	192,3	8 792	185,8	96,6
55 - 59	2 716	1 906	4 921	181,2	4 636	170,7	94,2
60 - 64	1 888	1 214	2 843	150,6	2 729	144,5	96,0
65 - 69	1 490	990	2 143	143,8	2 016	135,3	94,1
70 - 74	948	517	1 109	117,0	992	104,6	89,4
75 Y MAS	1 158	695	1 600	138,2	1 328	114,7	83,0

Cuadro F.2 - Nivel de enseñanza y edad según hijos nacidos vivos e hijos sobrevivientes

NIVEL DE ENSEÑANZA Y EDAD DE LAS MUJERES	MUJERES DE 14 AÑOS Y MAS	MUJERES DE 14 AÑOS Y MAS QUE HAN TENIDO HIJOS NACIDOS VIVOS	HIJOS NACIDOS VIVOS	HIJOS NACIDOS VIVOS POR CADA 100 MUJERES	HIJOS SOBREVIVIENTES	HIJOS SOBREVIVIENTES POR CADA 100 MUJERES	% DE HIJOS SOBREVIVIENTES
	A	B	C	D = C/A 100	E	F = E/A 100	G = E/C 100
19 PARTIDOS G.B.A.							
TOTAL	2 521 592	1 757 465	4 772 241	189,3	4 489 212	178,0	94,1
14 - 16	162 741	4 292	5 087	3,1	4 313	2,7	84,8
17 - 19	167 336	25 595	34 978	20,9	33 615	20,1	96,1
20 - 24	276 061	115 294	204 718	74,2	196 513	71,2	96,0
25 - 29	270 288	191 949	419 381	155,2	405 241	149,9	96,6
30 - 34	255 633	216 497	552 697	216,0	533 419	208,5	96,5
35 - 39	223 770	198 271	562 449	251,4	543 003	242,7	96,5
40 - 44	198 411	177 603	520 244	262,2	500 050	252,0	96,1
45 - 49	194 016	172 776	493 830	254,5	469 984	242,2	95,2
50 - 54	193 643	170 173	475 524	245,6	451 843	233,3	95,0
55 - 59	163 913	141 598	395 618	241,4	372 237	227,1	94,1
60 - 64	121 869	101 800	298 554	245,0	276 465	226,9	92,6
65 - 69	107 188	88 926	275 186	256,7	249 501	232,8	90,7
70 - 74	80 829	66 373	215 251	266,3	189 583	234,6	88,1
75 Y MAS	105 694	86 318	318 724	301,6	263 435	249,2	82,7
NUNCA ASISTIO Y PRIMARIO INCOMPLETO	814 804	673 378	2 256 515	276,9	2 086 823	256,1	92,5
14 - 16	29 429	1 633	1 994	6,8	1 837	6,2	92,1
17 - 19	20 485	8 030	12 707	62,0	12 054	59,0	95,1
20 - 24	41 061	28 795	61 900	150,8	58 797	143,2	95,0
25 - 29	55 230	46 721	129 818	235,0	124 304	225,1	95,8
30 - 34	67 573	60 187	190 724	282,2	182 027	269,4	95,4
35 - 39	69 262	63 153	221 572	319,9	211 427	305,3	95,4
40 - 44	69 549	63 183	224 416	322,7	213 990	307,7	95,4
45 - 49	75 446	68 579	237 651	315,0	223 935	296,8	94,2
50 - 54	82 764	74 181	244 315	295,2	230 066	278,0	94,2
55 - 59	75 027	65 727	216 029	287,9	201 432	268,5	93,2
60 - 64	60 577	51 208	176 836	291,9	162 504	268,3	91,9
65 - 69	58 287	49 495	177 354	304,3	159 412	273,5	89,9
70 - 74	46 790	39 573	143 915	307,6	125 694	268,6	87,3
75 Y MAS	63 324	52 913	217 284	343,1	179 314	283,2	82,5
PRIMARIO COMPLETO Y SECUNDARIO INCOMPLETO	1 329 375	879 266	2 080 276	156,5	1 981 058	149,0	95,2
14 - 16	133 312	2 659	3 093	2,3	2 476	1,9	80,1
17 - 19	119 188	17 025	21 681	18,2	20 990	17,6	96,8
20 - 24	147 160	71 960	122 732	83,4	118 203	80,3	96,3
25 - 29	142 307	105 992	223 307	156,9	216 154	151,9	96,8
30 - 34	134 505	114 870	274 371	204,0	265 840	197,6	96,9
35 - 39	117 273	104 394	267 910	228,4	260 211	221,9	97,1
40 - 44	101 188	91 006	238 279	235,5	230 083	227,4	96,6
45 - 49	98 646	87 803	216 421	219,4	207 514	210,4	95,9
50 - 54	94 575	82 905	199 674	211,1	191 349	202,3	95,8
55 - 59	77 294	66 769	158 164	204,6	150 285	194,4	95,0
60 - 64	53 625	44 995	108 842	202,2	102 027	189,6	93,7
65 - 69	42 841	35 089	88 006	205,4	80 981	189,0	92,0
70 - 74	30 283	24 172	65 439	216,1	58 483	193,1	89,4
75 Y MAS	36 978	29 627	92 357	249,8	76 482	206,8	82,8

Cuadro F.2 - Nivel de enseñanza y edad según hijos nacidos vivos e hijos sobrevivientes

NIVEL DE ENSEÑANZA Y EDAD DE LAS MUJERES	MUJERES DE 14 AÑOS Y MAS	MUJERES DE 14 AÑOS Y MAS QUE HAN TENIDO HIJOS NACIDOS VIVOS	HIJOS NACIDOS VIVOS	HIJOS NACIDOS VIVOS POR CADA 100 MUJERES	HIJOS SOBREVIVIENTES	HIJOS SOBREVIVIENTES POR CADA 100 MUJERES	% DE HIJOS SOBREVIVIENTES
	A	B	C	D = C/A 100	E	F = E/A 100	G = E/C 100
19 PARTIDOS G.B.A.							
SECUNDARIO COMPLETO Y SUPERIOR O UNIVERSITARIO INCOMPLETO	325 053	174 148	369 588	113,7	357 392	109,9	96,7
14 - 16							
17 - 19	27 663	540	590	2,1	541	2,0	91,7
20 - 24	80 655	13 497	18 642	23,1	18 142	22,4	97,3
25 - 29	59 272	33 190	56 676	95,6	55 344	93,4	97,6
30 - 34	43 117	33 891	72 095	167,2	70 433	163,4	97,7
35 - 39	30 607	25 458	60 376	197,3	58 998	192,8	97,7
40 - 44	23 310	19 993	49 192	211,0	47 858	205,3	97,3
45 - 49	17 160	14 305	34 757	202,5	33 633	196,0	96,8
50 - 54	13 454	10 947	25 674	190,8	24 768	184,1	96,5
55 - 59	10 040	7 986	18 412	183,4	17 690	176,2	96,1
60 - 64	6 330	4 847	11 106	175,5	10 246	161,9	92,3
65 - 69	5 196	3 727	8 500	163,6	7 874	151,5	92,6
70 - 74	3 265	2 371	5 367	164,4	4 943	151,4	92,1
75 Y MAS	4 784	3 396	8 201	171,4	6 922	144,7	84,4
SUPERIOR O UNIVERSITARIO COMPLETO	52 360	30 673	65 862	125,8	63 939	122,1	97,1
14 - 16							
17 - 19							
20 - 24	6 985	1 042	1 444	20,7	1 376	19,7	95,3
25 - 29	13 479	6 046	9 580	71,1	9 439	70,0	98,5
30 - 34	10 638	7 549	15 507	145,8	15 119	142,1	97,5
35 - 39	6 628	5 266	12 591	190,0	12 367	186,6	98,2
40 - 44	4 364	3 421	8 357	191,5	8 139	186,5	97,4
45 - 49	2 764	2 089	5 001	180,9	4 902	177,4	98,0
50 - 54	2 850	2 140	5 861	205,6	5 660	198,6	96,6
55 - 59	1 552	1 116	3 013	194,1	2 830	182,3	93,9
60 - 64	1 137	750	1 770	155,7	1 688	148,5	95,4
65 - 69	864	615	1 326	153,5	1 234	142,8	93,1
70 - 74	491	257	530	107,9	468	95,3	88,3
75 Y MAS	608	382	862	145,1	717	117,9	81,3

Población femenina de 14 años y más

Cuadro F.2 - Nivel de enseñanza y edad según hijos nacidos vivos e hijos sobrevivientes

NIVEL DE ENSEÑANZA Y EDAD DE LAS MUJERES	MUJERES DE 14 AÑOS Y MAS	MUJERES DE 14 AÑOS Y MAS QUE HAN TENIDO HIJOS NACIDOS VIVOS	HIJOS NACIDOS VIVOS	HIJOS NACIDOS VIVOS POR CADA 100 MUJERES	HIJOS SOBREVIVIENTES	HIJOS SOBREVIVIENTES POR CADA 100 MUJERES	% DE HIJOS SOBREVIVIENTES
	A	B	C	D = C/A 100	E	F = E/A 100	G = E/C 100
RESTO DE BUENOS AIRES							
TOTAL	1 494 882	1 036 475	2 902 843	194,2	2 726 769	182,4	93,9
14 - 16	92 738	2 904	3 466	3,7	3 136	3,4	90.5
17 - 19	92 445	15 394	21 061	22,8	20 021	21,7	95.1
20 - 24	148 920	64 986	116 669	78,3	112 423	75.5	96.4
25 - 29	146 639	104 163	232 160	158,3	224 709	153,2	96,8
30 - 34	142 228	118 134	303 436	213,3	292 957	206.0	96.5
35 - 39	125 700	109 427	305 411	243,0	294 633	234,4	96,5
40 - 44	115 832	101 332	295 544	255,1	282 681	244,0	95,6
45 - 49	111 821	96 397	272 456	243,7	260 322	232,8	95,5
50 - 54	113 359	96 726	274 942	242.5	261 825	231,0	95,2
55 - 59	104 603	87 102	246 263	235.4	231 803	221.6	94.1
60 - 64	88 236	71 637	212 387	240,7	197 979	224,4	93,2
65 - 69	78 308	62 534	199 167	254,3	182 375	232,9	91,6
70 - 74	57 942	45 615	161 419	278,6	144 371	249,2	89,4
75 Y MAS	76 111	60 124	258 462	339,6	217 534	285,8	84.2
NUNCA ASISTIO Y PRIMARIO INCOMPLETO	527 978	431 957	1 492 793	282,7	1 378 619	261,1	92,4
14 - 16	15 148	1 071	1 263	8,3	1 163	7,7	92.1
17 - 19	10 204	4 491	7 040	69,0	6 610	64,8	93.9
20 - 24	19 879	14 269	32 074	161,3	30 556	153,7	95,3
25 - 29	26 687	22 644	66 317	244,7	63 390	235,8	95,6
30 - 34	33 046	29 329	96 298	291,4	91 687	277,5	95.2
35 - 39	35 447	31 973	110 750	312,4	105 689	298,2	95,4
40 - 44	39 321	35 262	126 506	321,7	119 755	304,6	94,7
45 - 49	46 039	40 547	135 670	294,7	128 652	279,4	94,8
50 - 54	56 020	48 831	159 385	284,5	150 808	269,2	94,6
55 - 59	56 650	48 007	154 057	271,9	144 245	254,6	93,6
60 - 64	51 823	43 325	143 940	277,8	133 689	258,0	92,9
65 - 69	48 788	40 009	142 344	291,8	129 855	266,2	91,2
70 - 74	37 761	30 728	121 365	321,2	108 122	286,2	89,1
75 Y MAS	50 945	41 471	195 784	384,3	164 398	322,7	84,0
PRIMARIO COMPLETO Y SECUNDARIO INCOMPLETO	724 114	467 751	1 109 453	153,2	1 056 700	145,9	95,2
14 - 16	77 590	1 833	2 203	2,8	1 973	2,5	89,6
17 - 19	65 261	10 270	13 308	20,4	12 733	19,5	95,7
20 - 24	78 789	40 232	70 268	89,2	67 859	86.1	96.6
25 - 29	75 755	57 051	122 247	161,4	118 516	156,4	96,9
30 - 34	72 622	61 225	146 477	201,7	141 951	195,5	96,9
35 - 39	63 967	55 949	142 379	222,6	137 907	215,6	96,9
40 - 44	57 382	50 418	129 761	226,1	124 774	217,4	96,2
45 - 49	52 311	45 252	109 753	209,8	105 451	201,6	96,1
50 - 54	46 711	39 702	94 767	202,9	90 946	194,7	96,0
55 - 59	39 607	32 764	76 964	194,3	73 142	184,7	95,0
60 - 64	30 950	24 437	59 450	192,1	55 737	180,1	93,8
65 - 69	24 956	19 503	49 988	200,3	46 078	184,6	92,2
70 - 74	17 087	12 941	35 485	207,7	32 007	187,3	90,2
75 Y MAS	21 126	16 174	56 403	267,0	47 626	225,4	84,4

Cuadro F.2 - Nivel de enseñanza y edad según hijos nacidos vivos e hijos sobrevivientes

NIVEL DE ENSEÑANZA Y EDAD DE LAS MUJERES	MUJERES DE 14 AÑOS Y MAS	MUJERES DE 14 AÑOS Y MAS QUE HAN TENIDO HIJOS NACIDOS VIVOS	HIJOS NACIDOS VIVOS	HIJOS NACIDOS VIVOS POR CADA 100 MUJERES	HIJOS SOBREVIVIENTES	HIJOS SOBREVIVIENTES POR CADA 100 MUJERES	% DE HIJOS SOBREVIVIENTES
	A	B	C	D = $\frac{C}{A}$ 100	E	F = $\frac{E}{A}$ 100	G = $\frac{E}{C}$ 100
RESTO DE BUENOS AIRES							
SECUNDARIO COMPLETO Y SUPERIOR O UNIVERSITARIO INCOMPLETO	198 320	111 001	244 829	123,5	237 308	119,7	96,9
14 - 16							
17 - 19	16 980	633	713	4,2	678	4,0	95,1
20 - 24	44 317	9 397	12 896	29,1	12 618	28,5	97,8
25 - 29	32 662	18 934	34 260	104,9	33 678	103,1	98,3
30 - 34	26 705	20 834	45 823	171,6	44 805	167,8	97,8
35 - 39	20 216	16 811	40 971	202,7	39 992	197,8	97,6
40 - 44	15 809	13 259	33 400	211,3	32 465	205,4	97,2
45 - 49	10 946	8 770	22 394	204,6	21 734	198,6	97,1
50 - 54	8 746	6 912	17 549	200,7	16 939	193,7	96,5
55 - 59	7 182	5 541	13 334	185,7	12 610	175,6	94,6
60 - 64	4 712	3 411	7 924	168,2	7 512	159,4	94,8
65 - 69	3 938	2 647	6 018	152,8	5 660	143,7	94,1
70 - 74	2 617	1 686	3 990	152,5	3 718	142,1	93,2
75 Y MAS	3 490	2 166	5 557	159,2	4 899	140,4	88,2
SUPERIOR O UNIVERSITARIO COMPLETO	44 470	25 766	55 768	125,4	54 142	121,7	97,1
14 - 16							
17 - 19							
20 - 24	5 935	1 088	1 431	24,1	1 390	23,4	97,1
25 - 29	11 335	5 534	9 336	82,4	9 125	80,5	97,7
30 - 34	9 855	6 746	14 838	150,6	14 514	147,3	97,8
35 - 39	6 070	4 694	11 311	186,3	11 045	182,0	97,6
40 - 44	3 320	2 393	5 877	177,0	5 687	171,3	96,8
45 - 49	2 525	1 828	4 639	183,7	4 485	177,6	96,7
50 - 54	1 882	1 281	3 241	172,2	3 132	166,4	96,6
55 - 59	1 164	790	1 908	163,9	1 806	155,2	94,7
60 - 64	751	464	1 073	142,9	1 041	138,6	97,0
65 - 69	626	375	817	130,5	782	124,9	95,7
70 - 74	457	260	579	126,7	524	114,7	90,5
75 Y MAS	550	313	718	130,5	611	111,1	85,1

Población femenina de 14 años y más

Cuadro F.2 - Nivel de enseñanza y edad según hijos nacidos vivos e hijos sobrevivientes

NIVEL DE ENSEÑANZA Y EDAD DE LAS MUJERES	MUJERES DE 14 AÑOS Y MAS	MUJERES DE 14 AÑOS Y MAS QUE HAN TENIDO HIJOS NACIDOS VIVOS	HIJOS NACIDOS VIVOS	HIJOS NACIDOS VIVOS POR CADA 100 MUJERES	HIJOS SOBREVIVIENTES	HIJOS SOBREVIVIENTES POR CADA 100 MUJERES	% DE HIJOS SOBREVIVIENTES
	A	B	C	$D = \frac{C}{A} 100$	E	$F = \frac{E}{A} 100$	$G = \frac{E}{C} 100$
CATAMARCA							
TOTAL	68 078	45 536	192 572	282,9	177 545	260,8	92,2
14 - 16	6 181	268	310	5,0	284	4,6	91,6
17 - 19	5 290	1 096	1 491	28,2	1 401	26,5	94,0
20 - 24	8 321	4 320	8 738	105,0	8 317	100,0	95,2
25 - 29	7 583	5 511	14 995	197,7	14 175	186,9	94,5
30 - 34	6 515	5 333	18 351	281,7	17 256	264,9	94,0
35 - 39	5 617	4 728	18 981	337,9	17 914	318,9	94,4
40 - 44	4 727	4 085	18 966	401,2	17 824	377,1	94,0
45 - 49	4 726	4 094	20 346	430,5	19 075	403,6	93,8
50 - 54	4 619	3 966	20 778	449,8	19 321	418,3	93,0
55 - 59	3 765	3 233	17 790	472,5	16 367	434,7	92,0
60 - 64	3 063	2 564	15 059	491,6	13 801	450,6	91,6
65 - 69	2 596	2 165	12 663	487,8	11 406	439,4	90,1
70 - 74	1 980	1 634	9 188	464,0	8 012	404,6	87,2
75 Y MAS	3 095	2 539	14 916	481,9	12 392	400,4	83,1
NUNCA ASISTIO Y PRIMARIO INCOMPLETO	27 719	21 666	115 383	416,3	104 978	378,7	91,0
14 - 16	2 287	136	154	6,7	147	6,4	95,5
17 - 19	945	361	530	56,1	490	51,9	92,5
20 - 24	1 710	1 228	2 978	174,2	2 783	162,7	93,5
25 - 29	1 909	1 627	5 540	290,2	5 150	269,8	93,0
30 - 34	2 154	1 880	8 318	386,2	7 676	356,4	92,3
35 - 39	2 220	1 959	9 703	437,1	9 037	407,1	93,1
40 - 44	2 088	1 874	10 731	513,9	9 990	478,4	93,1
45 - 49	2 365	2 133	12 625	533,8	11 813	499,5	93,6
50 - 54	2 602	2 295	13 742	528,1	12 699	488,0	92,4
55 - 59	2 173	1 918	12 100	556,8	11 043	508,2	91,3
60 - 64	1 892	1 644	10 600	560,3	9 703	512,8	91,5
65 - 69	1 726	1 503	9 392	544,1	8 464	490,4	90,1
70 - 74	1 362	1 161	7 034	516,4	6 096	447,6	86,7
75 Y MAS	2 286	1 947	11 936	522,1	9 887	432,5	82,8
PRIMARIO COMPLETO Y SECUNDARIO INCOMPLETO	28 280	16 841	57 963	205,0	54 329	192,1	93,7
14 - 16	3 894	132	156	4,0	137	3,5	87,8
17 - 19	3 693	686	900	24,4	851	23,0	94,6
20 - 24	4 279	2 447	4 759	111,2	4 555	106,5	95,7
25 - 29	3 468	2 668	7 029	202,7	6 684	192,7	95,1
30 - 34	2 646	2 201	6 973	263,5	6 625	250,4	95,0
35 - 39	2 150	1 824	6 557	305,0	6 253	290,8	95,4
40 - 44	1 718	1 497	6 009	349,8	5 707	332,2	95,0
45 - 49	1 571	1 344	5 794	368,8	5 407	344,2	93,3
50 - 54	1 359	1 179	5 386	396,3	5 076	373,5	94,2
55 - 59	1 017	868	4 124	405,5	3 865	380,0	93,7
60 - 64	793	651	3 352	422,7	3 096	390,4	92,4
65 - 69	632	503	2 637	417,2	2 366	374,4	89,7
70 - 74	468	380	1 843	393,8	1 643	351,1	89,1
75 Y MAS	592	461	2 444	412,8	2 064	348,6	84,5

Cuadro F.2 - Nivel de enseñanza y edad según hijos nacidos vivos e hijos sobrevivientes

NIVEL DE ENSEÑANZA Y EDAD DE LAS MUJERES	MUJERES DE 14 AÑOS Y MAS	MUJERES DE 14 AÑOS Y MAS QUE HAN TENIDO HIJOS NACIDOS VIVOS	HIJOS NACIDOS VIVOS	HIJOS NACIDOS VIVOS POR CADA 100 MUJERES	HIJOS SOBREVIVIENTES	HIJOS SOBREVIVIENTES POR CADA 100 MUJERES	% DE HIJOS SOBREVIVIENTES
	A	B	C	$D = \frac{C}{A} 100$	E	$F = \frac{E}{A} 100$	$G = \frac{E}{C} 100$
CATAMARCA							
SECUNDARIO COMPLETO Y SUPERIOR O UNIVERSITARIO INCOMPLETO	10 261	6 026	16 781	163,5	15 888	154,8	94,7
14 - 16							
17 - 19	652	49	61	9,4	60	9,2	98,4
20 - 24	2 059	588	918	44,6	898	43,6	97,8
25 - 29	1 686	978	1 975	117,1	1 909	113,2	96,7
30 - 34	1 318	986	2 473	187,6	2 383	180,8	96,4
35 - 39	1 034	787	2 295	222,0	2 212	213,9	96,4
40 - 44	820	645	2 021	246,5	1 930	235,4	95,5
45 - 49	688	541	1 711	248,7	1 648	239,5	96,3
50 - 54	558	427	1 428	255,9	1 333	238,9	93,3
55 - 59	521	405	1 429	274,3	1 332	255,5	93,1
60 - 64	347	252	1 035	298,3	935	269,5	90,3
65 - 69	225	150	614	271,7	556	246,0	90,6
70 - 74	143	91	300	209,8	262	183,2	87,3
75 Y MAS	209	127	521	249,3	431	206,2	82,7
SUPERIOR O UNIVERSITARIO COMPLETO	1 818	1 003	2 445	134,5	2 350	129,3	96,1
14 - 16							
17 - 19							
20 - 24	273	57	83	30,4	81	29,7	97,6
25 - 29	520	238	451	86,7	432	83,1	95,8
30 - 34	397	266	587	147,9	572	144,1	97,4
35 - 39	213	158	426	200,0	412	193,4	96,7
40 - 44	101	69	205	203,0	197	195,0	96,1
45 - 49	102	76	216	211,8	207	202,9	95,8
50 - 54	100	65	222	222,0	213	213,0	95,9
55 - 59	54	42	137	253,7	128	237,0	93,4
60 - 64	31	17	72	232,3	67	216,1	93,1
65 - 69	12	9	20	166,7	20	166,7	100,0
70 - 74	7	2	11	157,1	11	157,1	100,0
75 Y MAS	8	4	15	187,5	10	125,0	66,7

Población femenina de 14 años y más

Cuadro F.2 - Nivel de enseñanza y edad según hijos nacidos vivos e hijos sobrevivientes

NIVEL DE ENSEÑANZA Y EDAD DE LAS MUJERES	MUJERES DE 14 AÑOS Y MAS	MUJERES DE 14 AÑOS Y MAS QUE HAN TENIDO HIJOS NACIDOS VIVOS	HIJOS NACIDOS VIVOS	HIJOS NACIDOS VIVOS POR CADA 100 MUJERES	HIJOS SOBREVIVIENTES	HIJOS SOBREVIVIENTES POR CADA 100 MUJERES	% DE HIJOS SOBREVIVIENTES
	A	B	C	$D = \frac{C}{A} 100$	E	$F = \frac{E}{A} 100$	$G = \frac{E}{C} 100$
CORDOBA							
TOTAL	894 986	601 914	1 852 449	207,0	1 725 947	192,8	93,2
14 - 16	61 330	1 687	1 987	3,2	1 774	2,9	89,3
17 - 19	61 889	8 719	11 752	19,0	11 263	18,2	95,8
20 - 24	97 147	39 384	71 168	73,3	68 231	70,2	95,9
25 - 29	92 868	64 073	143 952	155,0	138 981	149,7	96,5
30 - 34	86 323	69 729	186 159	215,7	179 558	208,0	96,5
35 - 39	76 244	65 116	193 861	254,3	186 618	244,8	96,3
40 - 44	69 000	59 663	187 515	271,8	178 691	259,0	95,3
45 - 49	66 494	57 053	183 814	276,4	174 219	262,0	94,8
50 - 54	65 380	56 017	184 333	281,9	173 243	265,0	94,0
55 - 59	59 017	49 721	167 557	283,9	156 591	265,3	93,5
60 - 64	48 090	40 173	140 809	292,8	129 757	269,8	92,2
65 - 69	42 099	34 280	129 660	308,5	117 127	278,2	90,2
70 - 74	30 162	24 387	98 660	327,1	86 181	285,7	87,4
75 Y MAS	38 943	31 912	151 022	387,8	123 713	317,7	81,9
NUNCA ASISTIO Y PRIMARIO INCOMPLETO	347 172	280 595	1 045 295	301,1	956 497	275,5	91,5
14 - 16	14 130	915	1 146	8,1	1 057	7,5	92,2
17 - 19	9 024	3 183	4 836	53,6	4 634	51,4	95,8
20 - 24	15 706	10 226	23 191	147,7	21 824	139,0	94,1
25 - 29	19 265	15 607	45 423	235,8	43 156	224,0	95,0
30 - 34	23 424	20 398	66 530	284,0	63 256	270,0	95,1
35 - 39	24 791	21 871	78 261	315,7	74 704	301,3	95,5
40 - 44	26 704	23 831	87 843	329,0	82 875	310,3	94,3
45 - 49	32 296	28 653	104 701	324,2	98 289	304,3	93,9
50 - 54	36 455	32 259	117 439	322,1	109 842	301,3	93,5
55 - 59	36 101	31 335	115 251	319,2	107 222	297,0	93,0
60 - 64	31 408	27 065	103 672	330,1	94 886	302,1	91,5
65 - 69	28 689	23 947	98 631	343,8	88 501	308,5	89,7
70 - 74	21 057	17 634	77 544	368,3	67 595	321,0	87,2
75 Y MAS	28 122	23 671	120 827	429,7	98 656	350,8	81,7
PRIMARIO COMPLETO Y SECUNDARIO INCOMPLETO	386 486	234 460	602 051	155,8	571 088	147,8	94,9
14 - 16	47 200	772	841	1,8	717	1,5	85,3
17 - 19	40 781	5 107	6 436	15,8	6 150	15,1	95,6
20 - 24	45 346	21 642	37 272	82,2	36 015	79,4	96,6
25 - 29	43 149	31 870	68 659	158,9	66 714	154,4	97,2
30 - 34	39 925	32 908	81 981	205,3	79 385	198,8	96,8
35 - 39	35 451	30 529	82 854	233,7	80 002	225,7	96,6
40 - 44	30 439	26 364	73 583	241,7	70 394	231,3	95,7
45 - 49	25 242	21 384	59 097	234,1	56 549	224,0	95,7
50 - 54	21 690	18 317	51 154	235,8	48 334	222,8	94,5
55 - 59	17 379	14 255	40 491	233,0	38 077	219,1	94,0
60 - 64	13 142	10 510	30 155	229,5	28 196	214,5	93,5
65 - 69	10 811	8 490	26 016	240,6	23 786	220,0	91,4
70 - 74	7 341	5 592	17 690	241,0	15 473	210,8	87,5
75 Y MAS	8 540	6 720	25 822	302,4	21 296	249,4	82,5

Cuadro F.2 - Nivel de enseñanza y edad según hijos nacidos vivos e hijos sobrevivientes

NIVEL DE ENSEÑANZA Y EDAD DE LAS MUJERES	MUJERES DE 14 AÑOS Y MAS	MUJERES DE 14 AÑOS Y MAS QUE HAN TENIDO HIJOS NACIDOS VIVOS	HIJOS NACIDOS VIVOS	HIJOS NACIDOS VIVOS POR CADA 100 MUJERES	HIJOS SOBREVIVIENTES	HIJOS SOBREVIVIENTES POR CADA 100 MUJERES	% DE HIJOS SOBREVIVIENTES
	A	B	C	D = $\frac{C}{A}$ 100	E	F = $\frac{E}{A}$ 100	G = $\frac{E}{C}$ 100
CORDOBA							
SECUNDARIO COMPLETO Y SUPERIOR O UNIVERSITARIO INCOMPLETO	128 940	68 195	162 382	125,9	156 807	121,6	96,6
14 - 16							
17 - 19	12 084	429	480	4,0	479	4,0	99,8
20 - 24	31 852	6 698	9 625	30,2	9 360	29,4	97,2
25 - 29	21 617	12 296	22 459	103,9	21 871	101,2	97,4
30 - 34	16 009	11 708	27 292	170,5	26 715	166,9	97,9
35 - 39	11 958	9 598	24 961	208,7	24 285	203,1	97,3
40 - 44	9 392	7 691	21 429	228,2	20 863	222,1	97,4
45 - 49	7 118	5 671	16 262	228,5	15 718	220,8	96,7
50 - 54	5 771	4 490	12 888	223,3	12 379	214,5	96,1
55 - 59	4 539	3 516	10 014	220,6	9 580	211,1	95,7
60 - 64	2 947	2 149	5 711	193,8	5 437	184,5	95,2
65 - 69	2 169	1 572	4 366	201,3	4 058	187,1	92,9
70 - 74	1 486	997	2 920	196,5	2 643	177,9	90,5
75 Y MAS	1 998	1 380	3 975	198,9	3 419	171,1	86,0
SUPERIOR O UNIVERSITARIO COMPLETO	32 388	18 664	42 721	131,9	41 555	128,3	97,3
14 - 16							
17 - 19							
20 - 24	4 243	818	1 080	25,5	1 032	24,3	95,6
25 - 29	8 787	4 300	7 411	84,3	7 240	82,4	97,7
30 - 34	6 965	4 715	10 356	148,7	10 202	146,5	98,5
35 - 39	4 044	3 118	7 785	192,5	7 627	188,6	98,0
40 - 44	2 465	1 777	4 660	189,0	4 559	184,9	97,8
45 - 49	1 838	1 345	3 754	204,2	3 663	199,3	97,6
50 - 54	1 464	951	2 852	194,8	2 688	183,6	94,2
55 - 59	996	615	1 801	180,5	1 712	171,5	95,1
60 - 64	593	449	1 271	214,3	1 238	208,8	97,4
65 - 69	430	271	847	197,0	782	181,9	92,3
70 - 74	278	164	506	182,0	470	169,1	92,9
75 Y MAS	283	141	398	140,6	342	120,8	85,9

Población femenina de 14 años y más

Cuadro F.2 - Nivel de enseñanza y edad según hijos nacidos vivos e hijos sobrevivientes

NIVEL DE ENSEÑANZA Y EDAD DE LAS MUJERES	MUJERES DE 14 AÑOS Y MAS	MUJERES DE 14 AÑOS Y MAS QUE HAN TENIDO HIJOS NACIDOS VIVOS	HIJOS NACIDOS VIVOS	HIJOS NACIDOS VIVOS POR CADA 100 MUJERES	HIJOS SOBREVIVIENTES	HIJOS SOBREVIVIENTES POR CADA 100 MUJERES	% DE HIJOS SOBREVIVIENTES
	A	B	C	D = C/A 100	E	F = E/A 100	G = E/C 100
CORRIENTES							
TOTAL	218 499	142 614	596 568	273,0	555 199	254,1	93,1
14 - 16	21 643	827	1 016	4,7	937	4,3	92,2
17 - 19	19 198	3 743	5 374	28,0	5 086	26,5	94,6
20 - 24	28 236	13 648	27 648	97,9	26 250	93,0	94,9
25 - 29	24 236	17 541	48 281	199,2	45 884	189,3	95,0
30 - 34	20 121	16 470	57 576	286,1	54 678	271,7	95,0
35 - 39	17 343	15 147	62 625	361,1	59 550	343,4	95,1
40 - 44	16 005	14 186	67 974	424,7	64 244	401,4	94,5
45 - 49	14 255	12 609	64 315	451,2	60 840	426,8	94,6
50 - 54	13 495	11 731	63 091	467,5	59 195	438,6	93,8
55 - 59	11 158	9 613	51 815	464,4	48 375	433,5	93,4
60 - 64	9 477	8 093	43 637	460,5	40 313	425,4	92,4
65 - 69	8 153	6 854	37 540	460,4	34 099	418,2	90,8
70 - 74	6 113	4 938	26 140	427,6	23 038	376,9	88,1
75 Y MAS	9 066	7 214	39 536	436,1	32 710	360,8	82,7
NUNCA ASISTIO Y PRIMARIO INCOMPLETO	115 245	86 380	438 187	380,2	404 703	351,2	92,4
14 - 16	11 036	590	700	6,3	650	5,9	92,9
17 - 19	6 056	2 003	3 090	51,0	2 893	47,8	93,6
20 - 24	9 652	6 407	15 108	156,5	14 193	147,0	93,9
25 - 29	9 706	8 029	26 855	276,7	25 218	259,8	93,9
30 - 34	9 211	8 068	34 958	379,5	32 905	357,2	94,1
35 - 39	9 004	8 162	40 789	453,0	38 546	428,1	94,5
40 - 44	9 328	8 500	48 915	524,4	46 047	493,6	94,1
45 - 49	8 934	8 080	48 634	544,4	45 856	513,3	94,3
50 - 54	9 223	8 247	51 261	555,8	48 002	520,5	93,6
55 - 59	7 977	7 050	42 961	538,6	40 020	501,7	93,2
60 - 64	6 978	6 095	36 305	520,3	33 437	479,2	92,1
65 - 69	6 176	5 320	31 999	518,1	28 987	469,3	90,6
70 - 74	4 728	3 897	22 129	468,0	19 460	411,6	87,9
75 Y MAS	7 236	5 932	34 483	476,5	28 489	393,7	82,6
PRIMARIO COMPLETO Y SECUNDARIO INCOMPLETO	71 052	38 325	113 878	160,3	107 649	151,5	94,5
14 - 16	10 607	237	316	3,0	287	2,7	90,8
17 - 19	10 888	1 583	2 057	18,9	1 971	18,1	95,8
20 - 24	11 837	5 807	10 462	88,4	10 017	84,6	95,7
25 - 29	8 527	6 256	15 149	177,7	14 562	170,8	96,1
30 - 34	6 341	5 143	14 769	232,9	14 125	222,8	95,6
35 - 39	4 979	4 323	14 545	292,1	13 926	279,7	95,7
40 - 44	4 056	3 565	12 984	320,1	12 319	303,7	94,9
45 - 49	3 339	2 942	10 981	328,9	10 472	313,6	95,4
50 - 54	2 877	2 397	8 560	297,5	8 060	280,2	94,2
55 - 59	2 114	1 757	6 504	307,7	6 133	290,1	94,3
60 - 64	1 748	1 416	5 618	321,4	5 291	302,7	94,2
65 - 69	1 389	1 122	4 406	317,2	4 072	293,2	92,4
70 - 74	985	761	3 283	333,3	2 912	295,6	88,7
75 Y MAS	1 365	1 016	4 244	310,9	3 502	256,6	82,5

Cuadro F.2 - Nivel de enseñanza y edad según hijos nacidos vivos e hijos sobrevivientes

NIVEL DE ENSEÑANZA Y EDAD DE LAS MUJERES	MUJERES DE 14 AÑOS Y MAS	MUJERES DE 14 AÑOS Y MAS QUE HAN TENIDO HIJOS NACIDOS VIVOS	HIJOS NACIDOS VIVOS	HIJOS NACIDOS VIVOS POR CADA 100 MUJERES	HIJOS SOBREVIVIENTES	HIJOS SOBREVIVIENTES POR CADA 100 MUJERES	% DE HIJOS SOBREVIVIENTES
	A	B	C	D = C/A 100	E	F = E/A 100	G = E/C 100
CORRIENTES							
SECUNDARIO COMPLETO Y SUPERIOR O UNIVERSITARIO INCOMPLETO	28 021	15 641	39 341	140,4	37 803	134,9	96,1
14 - 16							
17 - 19	2 254	157	227	10,1	222	9.8	97,8
20 - 24	6 013	1 271	1 829	30,4	1 798	29.9	98,3
25 - 29	4 678	2 567	5 019	107,3	4 867	104,0	97,0
30 - 34	3 661	2 705	6 548	178,9	6 363	173,8	97,2
35 - 39	2 929	2 344	6 448	220,1	6 256	213,6	97,0
40 - 44	2 411	1 969	5 639	233,9	5 455	226.3	96,7
45 - 49	1 751	1 404	4 191	239,3	4 022	229,7	96,0
50 - 54	1 266	1 001	3 050	240,9	2 915	230,3	95,6
55 - 59	977	742	2 169	222,0	2 051	209,9	94,6
60 - 64	702	550	1 638	233,3	1 511	215,2	92,2
65 - 69	560	396	1 084	193,6	992	177,1	91,5
70 - 74	374	278	724	193,6	662	177,0	91,4
75 Y MAS	445	257	775	174,2	689	154,8	88,9
SUPERIOR O UNIVERSITARIO COMPLETO	4 181	2 268	5 162	123,5	5 044	120,6	97,7
14 - 16							
17 - 19							
20 - 24	734	163	249	33,9	242	33.0	97,2
25 - 29	1 325	689	1 258	94,9	1 237	93,4	98,3
30 - 34	908	554	1 301	143,3	1 285	141,5	98,8
35 - 39	431	318	843	195,6	822	190,7	97,5
40 - 44	210	152	436	207,6	423	201,4	97,0
45 - 49	231	183	509	220,3	490	212,1	96,3
50 - 54	129	86	220	170,5	218	169,0	99,1
55 - 59	90	64	181	201,1	171	190,0	94,5
60 - 64	49	32	76	155,1	74	151,0	97,4
65 - 69	28	16	51	182,1	48	171,4	94,1
70 - 74	26	2	4	15,4	4	15,4	100,0
75 Y MAS	20	9	34	170,0	30	150,0	88,2

Cuadro F.2 - Nivel de enseñanza y edad según hijos nacidos vivos e hijos sobrevivientes

NIVEL DE ENSEÑANZA Y EDAD DE LAS MUJERES	MUJERES DE 14 AÑOS Y MAS	MUJERES DE 14 AÑOS Y MAS QUE HAN TENIDO HIJOS NACIDOS VIVOS	HIJOS NACIDOS VIVOS	HIJOS NACIDOS VIVOS POR CADA 100 MUJERES	HIJOS SOBREVIVIENTES	HIJOS SOBREVIVIENTES POR CADA 100 MUJERES	% DE HIJOS SOBREVIVIENTES
	A	B	C	$D = \frac{C}{A} 100$	E	$F = \frac{E}{A} 100$	$G = \frac{E}{C} 100$
CHACO							
TOTAL	217 487	149 338	608 566	279,8	569 161	261,7	93,5
14 - 16	23 334	1 386	1 669	7,2	1 544	6,6	92,5
17 - 19	20 058	5 202	7 642	38,1	7 163	35,7	93,7
20 - 24	30 840	17 416	37 044	120,1	35 094	113,8	94,7
25 - 29	26 295	20 302	58 365	222,0	55 256	210,1	94,7
30 - 34	20 664	17 952	64 315	311,2	60 986	295,1	94,8
35 - 39	18 639	16 812	70 646	380,1	67 544	362,4	95,3
40 - 44	16 537	15 122	72 852	440,5	69 011	417,3	94,7
45 - 49	14 467	13 200	66 933	462,7	63 187	436,8	94,4
50 - 54	12 788	11 628	62 134	485,9	58 451	457,1	94,1
55 - 59	10 054	9 128	47 884	476,3	44 876	446,3	93,7
60 - 64	7 716	6 923	38 148	494,4	35 201	456,2	92,3
65 - 69	6 596	5 847	31 687	480,4	28 964	439,1	91,4
70 - 74	4 126	3 636	20 669	500,9	18 322	444,1	88,6
75 Y MAS	5 373	4 784	28 378	528,2	23 562	438,5	83,0
NUNCA ASISTIO Y PRIMARIO INCOMPLETO	124 492	97 475	474 714	381,3	441 331	354,5	93,0
14 - 16	12 003	1 089	1 332	11,1	1 225	10,2	92,0
17 - 19	7 858	3 321	5 183	66,0	4 789	60,9	92,4
20 - 24	12 955	9 477	23 194	179,0	21 745	167,9	93,8
25 - 29	12 373	10 684	37 371	302,0	35 029	283,1	93,7
30 - 34	10 902	9 903	43 566	399,6	40 934	375,5	94,0
35 - 39	10 884	10 179	51 712	475,1	49 018	450,4	94,8
40 - 44	10 532	9 879	56 944	540,7	53 737	510,2	94,4
45 - 49	10 051	9 381	54 968	546,9	51 818	515,6	94,3
50 - 54	9 623	8 934	53 566	556,6	50 250	522,2	93,8
55 - 59	7 754	7 132	41 793	539,0	39 131	504,7	93,6
60 - 64	6 241	5 626	33 526	537,2	30 926	495,5	92,2
65 - 69	5 380	4 804	28 241	524,9	25 814	479,8	91,4
70 - 74	3 373	3 001	18 349	544,0	16 201	480,3	88,3
75 Y MAS	4 563	4 065	24 969	547,2	20 714	454,0	83,0
PRIMARIO COMPLETO Y SECUNDARIO INCOMPLETO	69 352	38 638	104 028	150,0	99 047	142,8	95,2
14 - 16	11 331	297	337	3,0	319	2,8	94,7
17 - 19	10 405	1 780	2 348	22,6	2 273	21,8	96,8
20 - 24	12 199	6 516	11 812	96,8	11 395	93,4	96,5
25 - 29	8 960	6 033	16 233	181,2	15 584	173,9	96,0
30 - 34	6 104	5 193	14 279	233,9	13 720	224,8	96,1
35 - 39	5 023	4 430	13 664	272,0	13 175	262,3	96,4
40 - 44	4 178	3 705	11 713	280,3	11 235	268,9	95,9
45 - 49	3 284	2 936	9 444	287,6	8 998	274,0	95,3
50 - 54	2 541	2 186	7 129	280,6	6 810	268,0	95,5
55 - 59	1 826	1 603	5 105	279,6	4 813	263,6	94,3
60 - 64	1 170	1 028	3 857	329,7	3 551	303,5	92,1
65 - 69	1 029	886	3 034	294,8	2 780	270,2	91,6
70 - 74	622	530	2 020	324,8	1 850	297,4	91,6
75 Y MAS	600	615	3 053	449,0	2 544	374,1	83,3

Población femenina de 14 años y más

Cuadro F.2 - Nivel de enseñanza y edad según hijos nacidos vivos e hijos sobrevivientes

NIVEL DE ENSEÑANZA Y EDAD DE LAS MUJERES	MUJERES DE 14 AÑOS Y MAS	MUJERES DE 14 AÑOS Y MAS QUE HAN TENIDO HIJOS NACIDOS VIVOS	HIJOS NACIDOS VIVOS	HIJOS NACIDOS VIVOS POR CADA 100 MUJERES	HIJOS SOBREVIVIENTES	HIJOS SOBREVIVIENTES POR CADA 100 MUJERES	% DE HIJOS SOBREVIVIENTES
	A	B	C	D = C/A 100	E	F = E/A 100	G = E/C 100
CHACO							
SECUNDARIO COMPLETO Y SUPERIOR O UNIVERSITARIO INCOMPLETO	19 860	11 193	25 558	128,7	24 647	124,1	96,4
14 - 16							
17 - 19	1 795	101	111	6,2	101	5,6	91,0
20 - 24	5 010	1 257	1 814	36,2	1 737	34,7	95,8
25 - 29	3 694	2 091	3 842	104,0	3 743	101,3	97,4
30 - 34	2 851	2 293	5 199	182,4	5 083	178,3	97,8
35 - 39	2 369	1 977	4 905	207,0	4 802	202,7	97,9
40 - 44	1 592	1 360	3 667	230,3	3 526	221,5	96,2
45 - 49	973	782	2 238	230,0	2 111	217,0	94,3
50 - 54	520	439	1 279	246,0	1 235	237,5	96,6
55 - 59	392	329	846	215,8	807	205,9	95,4
60 - 64	281	248	719	255,9	678	241,3	94,3
65 - 69	142	122	327	230,3	291	204,9	89,0
70 - 74	112	91	265	236,6	236	210,7	89,1
75 Y MAS	129	103	346	268,2	297	230,2	85,8
SUPERIOR O UNIVERSITARIO COMPLETO	3 783	2 032	4 266	112,8	4 136	109,3	97,0
14 - 16							
17 - 19							
20 - 24	676	166	224	33,1	217	32,1	96,9
25 - 29	1 268	594	919	72,5	900	71,0	97,9
30 - 34	807	563	1 271	157,5	1 249	154,8	98,3
35 - 39	363	226	565	155,6	549	151,2	97,2
40 - 44	235	178	528	224,7	513	218,3	97,2
45 - 49	159	101	283	178,0	260	163,5	91,9
50 - 54	104	69	160	153,8	156	150,0	97,5
55 - 59	82	64	140	170,7	125	152,4	89,3
60 - 64	24	21	46	191,7	46	191,7	100,0
65 - 69	45	35	85	188,9	79	175,6	92,9
70 - 74	19	14	35	184,2	35	184,2	100,0
75 Y MAS	1	1	10	1 000,0	7	700,0	70,0

Cuadro F.2 - Nivel de enseñanza y edad según hijos nacidos vivos e hijos sobrevivientes

NIVEL DE ENSEÑANZA Y EDAD DE LAS MUJERES	MUJERES DE 14 AÑOS Y MAS	MUJERES DE 14 AÑOS Y MAS QUE HAN TENIDO HIJOS NACIDOS VIVOS	HIJOS NACIDOS VIVOS	HIJOS NACIDOS VIVOS POR CADA 100 MUJERES	HIJOS SOBREVIVIENTES	HIJOS SOBREVIVIENTES POR CADA 100 MUJERES	% DE HIJOS SOBREVIVIENTES
	A	B	C	D = C/A 100	E	F = E/A 100	G = E/C 100
CHUBUT							
TOTAL	81 904	58 677	192 575	235,1	178 660	218,1	92,8
14 - 16	7 080	366	430	6,1	390	5,5	90,7
17 - 19	6 528	1 673	2 384	36,5	2 274	34,8	95,4
20 - 24	10 662	6 245	12 281	115,2	11 751	110,2	95,7
25 - 29	10 756	8 583	21 383	198,8	20 496	190,6	95,9
30 - 34	9 478	8 220	24 277	256,1	23 199	244,8	95,6
35 - 39	8 070	7 289	24 735	306,5	23 559	291,9	95,2
40 - 44	6 579	5 929	22 221	337,8	20 864	317,1	93,9
45 - 49	5 519	4 987	18 743	339,6	17 463	316,4	93,2
50 - 54	4 654	4 365	17 050	351,3	15 799	325,5	92,7
55 - 59	3 871	3 453	13 897	359,0	12 774	330,0	91,9
60 - 64	2 927	2 617	11 242	384,1	10 069	344,0	89,6
65 - 69	2 216	1 963	8 878	400,6	7 686	346,8	86,6
70 - 74	1 474	1 292	6 165	418,2	5 297	359,4	85,9
75 Y MAS	1 890	1 695	8 889	470,3	7 039	372,4	79,2
NUNCA ASISTIO Y PRIMARIO INCOMPLETO	32 529	26 206	111 499	342,8	101 266	311,3	90,8
14 - 16	2 664	218	265	9,9	248	9,3	93,6
17 - 19	1 524	728	1 129	74,1	1 052	69,0	93,2
20 - 24	2 717	2 069	4 964	182,7	4 662	171,6	93,9
25 - 29	2 970	2 586	8 329	280,4	7 838	263,9	94,1
30 - 34	3 151	2 827	10 857	344,6	10 192	323,5	93,9
35 - 39	3 219	2 968	12 870	399,8	12 077	375,2	93,8
40 - 44	3 007	2 750	13 149	437,3	12 160	404,4	92,5
45 - 49	2 700	2 464	11 448	424,0	10 559	391,1	92,2
50 - 54	2 632	2 398	11 447	434,9	10 522	399,8	91,9
55 - 59	2 255	2 066	9 976	442,4	9 095	403,3	91,2
60 - 64	1 842	1 688	8 405	456,3	7 450	404,5	88,6
65 - 69	1 473	1 324	6 884	467,3	5 893	400,1	85,6
70 - 74	1 037	917	4 837	472,2	4 139	399,1	84,5
75 Y MAS	1 338	1 203	6 879	514,1	5 379	402,0	78,2
PRIMARIO COMPLETO Y SECUNDARIO INCOMPLETO	38 093	25 251	65 081	170,8	61 926	162,6	95,2
14 - 16	4 416	148	165	3,7	142	3,2	86,1
17 - 19	4 361	908	1 211	27,8	1 179	27,0	97,4
20 - 24	5 580	3 445	6 270	112,4	6 064	108,7	96,7
25 - 29	5 223	4 262	9 831	188,2	9 507	182,0	96,7
30 - 34	4 244	3 707	9 662	227,7	9 351	220,3	96,8
35 - 39	3 458	3 140	8 825	255,2	8 520	246,4	96,5
40 - 44	2 746	2 489	7 260	264,4	6 959	253,4	95,9
45 - 49	2 310	2 092	6 149	266,2	5 815	251,7	94,6
50 - 54	1 873	1 682	4 856	259,3	4 572	244,1	94,2
55 - 59	1 369	1 165	3 394	247,9	3 175	231,9	93,5
60 - 64	954	827	2 567	269,1	2 362	247,6	92,0
65 - 69	669	580	1 856	277,4	1 662	248,4	89,5
70 - 74	391	339	1 170	299,2	1 069	273,4	91,4
75 Y MAS	499	447	1 865	373,7	1 549	310,4	83,1

Cuadro F.2 - Nivel de enseñanza y edad según hijos nacidos vivos e hijos sobrevivientes

NIVEL DE ENSEÑANZA Y EDAD DE LAS MUJERES	MUJERES DE 14 AÑOS Y MAS	MUJERES DE 14 AÑOS Y MAS QUE HAN TENIDO HIJOS NACIDOS VIVOS	HIJOS NACIDOS VIVOS	HIJOS NACIDOS VIVOS POR CADA 100 MUJERES	HIJOS SOBREVIVIENTES	HIJOS SOBREVIVIENTES POR CADA 100 MUJERES	% DE HIJOS SOBREVIVIENTES
	A	B	C	D = $\frac{C}{A}$ 100	E	F = $\frac{E}{A}$ 100	G = $\frac{E}{C}$ 100
CHUBUT							
SECUNDARIO COMPLETO Y SUPERIOR O UNIVERSITARIO INCOMPLETO	9 293	5 898	13 178	141,8	12 727	137,0	96,6
14 - 16							
17 - 19	643	37	44	6,8	43	6,7	97,7
20 - 24	2 145	677	964	44,9	943	44,0	97,8
25 - 29	1 981	1 381	2 619	132,2	2 557	129,1	97,6
30 - 34	1 514	1 252	2 800	184,9	2 722	179,8	97,2
35 - 39	1 112	954	2 480	223,0	2 419	217,5	97,5
40 - 44	682	580	1 559	228,6	1 501	220,1	96,3
45 - 49	437	375	998	228,4	948	216,9	95,0
50 - 54	302	249	660	218,5	620	205,3	93,9
55 - 59	214	179	467	218,2	444	207,5	95,1
60 - 64	109	85	226	207,3	217	199,1	96,0
65 - 69	63	52	124	196,8	118	187,3	95,2
70 - 74	43	35	96	223,3	87	202,3	90,6
75 Y MAS	48	42	141	293,8	108	225,0	76,6
SUPERIOR O UNIVERSITARIO COMPLETO	1 989	1 322	2 817	141,6	2 741	137,8	97,3
14 - 16							
17 - 19							
20 - 24	220	54	83	37,7	82	37,3	98,8
25 - 29	582	354	604	103,8	594	102,1	98,3
30 - 34	569	434	958	168,4	934	164,1	97,5
35 - 39	281	227	560	199,3	543	193,2	97,0
40 - 44	144	110	253	175,7	244	169,4	96,4
45 - 49	72	56	148	205,6	141	195,8	95,3
50 - 54	47	36	87	185,1	85	180,9	97,7
55 - 59	33	23	60	181,8	60	181,8	100,0
60 - 64	22	17	44	200,0	40	181,8	90,9
65 - 69	11	7	14	127,3	13	118,2	92,9
70 - 74	3	1	2	66,7	2	66,7	100,0
75 Y MAS	5	3	4	80,0	3	60,0	75,0

Cuadro F.2 - Nivel de enseñanza y edad según hijos nacidos vivos e hijos sobrevivientes

NIVEL DE ENSEÑANZA Y EDAD DE LAS MUJERES	MUJERES DE 14 AÑOS Y MAS	MUJERES DE 14 AÑOS Y MAS QUE HAN TENIDO HIJOS NACIDOS VIVOS	HIJOS NACIDOS VIVOS	HIJOS NACIDOS VIVOS POR CADA 100 MUJERES	HIJOS SOBREVIVIENTES	HIJOS SOBREVIVIENTES POR CADA 100 MUJERES	% DE HIJOS SOBREVIVIENTES
	A	B	C	D = C/A 100	E	F = E/A 100	G = E/C 100
ENTRE RIOS							
TOTAL	320 452	213 884	782 277	244,1	736 524	229,8	94,2
14 - 16	26 032	1 003	1 125	4,3	993	3,8	88,3
17 - 19	23 885	4 369	6 014	25,2	5 756	24,1	95,7
20 - 24	35 960	17 085	32 909	91,5	31 666	88,1	96,2
25 - 29	32 889	23 555	59 428	180,7	57 321	174,3	96,5
30 - 34	29 940	24 436	74 121	247,6	71 696	239,5	96,7
35 - 39	26 347	22 504	78 023	296,1	75 271	285,7	96,5
40 - 44	24 214	20 706	77 921	321,8	74 758	308,7	95,9
45 - 49	22 598	19 200	75 522	334,2	72 192	319,5	95,6
50 - 54	22 069	18 968	79 375	359,7	75 513	342,2	95,1
55 - 59	18 826	15 541	66 670	354,1	63 142	335,4	94,7
60 - 64	16 610	13 804	62 425	375,8	58 258	350,7	93,3
65 - 69	14 836	11 964	57 952	390,5	53 711	362,0	92,7
70 - 74	10 937	8 641	44 176	403,9	39 442	360,8	89,3
75 Y MAS	15 309	12 108	66 636	435,3	56 785	370,9	85,2
NUNCA ASISTIO Y PRIMARIO INCOMPLETO	150 734	118 672	530 844	352,2	495 363	328,6	93,3
14 - 16	8 013	556	646	8,1	574	7,2	88,9
17 - 19	4 888	1 903	2 881	58,9	2 765	56,6	96,0
20 - 24	8 512	5 855	13 839	162,6	13 154	154,5	95,1
25 - 29	10 286	8 374	25 991	252,7	24 872	241,8	95,7
30 - 34	11 899	10 207	37 596	316,0	36 043	302,9	95,9
35 - 39	12 526	11 035	45 287	361,5	43 462	347,0	96,0
40 - 44	12 762	11 148	49 093	384,7	46 856	367,2	95,4
45 - 49	12 909	11 261	51 777	401,1	49 222	381,3	95,1
50 - 54	13 937	12 316	59 346	425,8	56 291	403,9	94,9
55 - 59	12 527	10 708	51 783	413,4	48 951	390,8	94,5
60 - 64	11 836	10 123	51 081	431,6	47 598	402,1	93,2
65 - 69	10 877	9 064	48 564	446,5	45 022	413,9	92,7
70 - 74	8 198	6 698	37 208	453,9	33 037	403,0	88,8
75 Y MAS	11 564	9 424	55 752	482,1	47 516	410,9	85,2
PRIMARIO COMPLETO Y SECUNDARIO INCOMPLETO	122 245	68 470	188 378	154,1	180 033	147,3	95,6
14 - 16	18 019	447	479	2,7	419	2,3	87,5
17 - 19	15 719	2 329	2 976	18,9	2 846	18,1	95,6
20 - 24	17 643	8 844	15 705	89,0	15 284	86,6	97,3
25 - 29	14 390	10 523	24 575	170,8	23 756	165,1	96,7
30 - 34	10 897	8 920	23 803	218,4	23 183	212,7	97,4
35 - 39	9 053	7 718	22 897	252,9	22 153	244,7	96,8
40 - 44	7 725	6 585	20 815	269,4	20 101	260,2	96,6
45 - 49	6 667	5 589	17 399	261,0	16 806	252,1	96,6
50 - 54	5 926	5 008	15 731	265,5	15 118	255,1	96,1
55 - 59	4 456	3 544	11 380	255,4	10 830	243,0	95,2
60 - 64	3 476	2 755	8 812	253,5	8 253	237,4	93,7
65 - 69	3 049	2 314	7 941	260,4	7 349	241,0	92,5
70 - 74	2 240	1 615	6 121	273,3	5 650	252,2	92,3
75 Y MAS	2 965	2 279	9 744	328,4	8 285	277,6	85,0

Población femenina de 14 años y más

Cuadro F.2 - Nivel de enseñanza y edad según hijos nacidos vivos e hijos sobrevivientes

NIVEL DE ENSEÑANZA Y EDAD DE LAS MUJERES	MUJERES DE 14 AÑOS Y MAS	MUJERES DE 14 AÑOS Y MAS QUE HAN TENIDO HIJOS NACIDOS VIVOS	HIJOS NACIDOS VIVOS	HIJOS NACIDOS VIVOS POR CADA 100 MUJERES	HIJOS SOBREVIVIENTES	HIJOS SOBREVIVIENTES POR CADA 100 MUJERES	% DE HIJOS SOBREVIVIENTES
	A	B	C	$D = \frac{C}{A} 100$	E	$F = \frac{E}{A} 100$	$G = \frac{E}{C} 100$
ENTRE RIOS							
SECUNDARIO COMPLETO Y SUPERIOR O UNIVERSITARIO INCOMPLETO	39 440	22 338	53 190	134,9	51 481	130,5	96,8
14 - 16							
17 - 19	3 278	137	157	4,8	145	4,4	92,4
20 - 24	8 342	2 120	3 007	36,0	2 888	34,6	96,0
25 - 29	5 978	3 533	6 918	115,7	6 759	113,1	97,7
30 - 34	5 613	4 181	10 107	180,1	9 895	176,3	97,9
35 - 39	3 831	3 132	8 288	216,3	8 124	212,1	98,0
40 - 44	3 195	2 597	7 077	221,5	6 885	215,5	97,3
45 - 49	2 562	2 029	5 390	210,4	5 245	204,7	97,3
50 - 54	1 943	1 484	3 839	197,6	3 650	187,9	95,1
55 - 59	1 625	1 151	3 124	192,2	2 993	184,2	95,8
60 - 64	1 141	809	2 233	195,7	2 134	187,0	95,6
65 - 69	802	517	1 269	158,2	1 193	148,8	94,0
70 - 74	439	295	760	173,1	698	159,0	91,8
75 Y MAS	691	353	1 021	147,8	872	126,2	85,4
SUPERIOR O UNIVERSITARIO COMPLETO	8 033	4 404	9 865	122,8	9 647	120,1	97,8
14 - 16							
17 - 19							
20 - 24	1 463	266	358	24,5	340	23,2	95,0
25 - 29	2 235	1 125	1 944	87,0	1 934	86,5	99,5
30 - 34	1 531	1 128	2 615	170,8	2 575	168,2	98,5
35 - 39	937	619	1 551	165,5	1 532	163,5	98,8
40 - 44	532	376	936	175,9	916	172,2	97,9
45 - 49	460	321	956	207,8	919	199,8	96,1
50 - 54	263	160	459	174,5	454	172,6	98,9
55 - 59	218	138	383	175,7	368	168,8	96,1
60 - 64	157	117	299	190,4	273	173,9	91,3
65 - 69	108	69	158	146,3	147	136,1	93,0
70 - 74	60	33	87	145,0	77	128,3	88,5
75 Y MAS	69	52	119	172,5	112	162,3	94,1

Cuadro F.2 - Nivel de enseñanza y edad según hijos nacidos vivos e hijos sobrevivientes

NIVEL DE ENSEÑANZA Y EDAD DE LAS MUJERES	MUJERES DE 14 AÑOS Y MAS	MUJERES DE 14 AÑOS Y MAS QUE HAN TENIDO HIJOS NACIDOS VIVOS	HIJOS NACIDOS VIVOS	HIJOS NACIDOS VIVOS POR CADA 100 MUJERES	HIJOS SOBREVIVIENTES	HIJOS SOBREVIVIENTES POR CADA 100 MUJERES	% DE HIJOS SOBREVIVIENTES
	A	B	C	D = C/A 100	E	F = E/A 100	G = E/C 100
FORMOSA							
TOTAL	89 881	61 474	256 436	285,3	241 367	268,5	94,1
14 - 16	9 982	491	567	5,7	524	5,2	92,4
17 - 19	8 101	1 853	2 547	31,4	2 429	30,0	95,4
20 - 24	12 865	7 349	14 845	115,4	14 141	109,9	95,3
25 - 29	11 153	8 864	24 668	221,2	23 526	210,9	95,4
30 - 34	9 115	7 955	28 531	313,0	26 985	296,1	94,6
35 - 39	8 059	7 329	31 988	396,9	30 414	377,4	95,1
40 - 44	6 819	6 275	31 954	468,6	30 483	447,0	95,4
45 - 49	5 821	5 344	29 752	511,1	28 290	486,0	95,1
50 - 54	5 091	4 669	26 425	519,1	25 022	491,5	94,7
55 - 59	3 814	3 443	19 862	520,8	18 633	488,5	93,8
60 - 64	3 048	2 719	15 262	500,7	14 228	466,8	93,2
65 - 69	2 379	2 076	11 720	492,6	10 726	450,9	91,5
70 - 74	1 622	1 367	8 069	497,5	7 219	445,1	89,5
75 Y MAS	2 012	1 740	10 246	509,2	8 747	434,7	85,4
NUNCA ASISTIO Y PRIMARIO INCOMPLETO	48 699	38 211	192 738	395,8	180 366	370,4	93,6
14 - 16	4 869	360	428	8,8	399	8,2	93,2
17 - 19	2 634	1 038	1 529	58,0	1 452	55,1	95,0
20 - 24	4 672	3 474	8 157	174,6	7 698	164,8	94,4
25 - 29	4 797	4 214	14 255	297,2	13 452	280,4	94,4
30 - 34	4 471	4 098	18 119	405,3	16 964	379,4	93,6
35 - 39	4 779	4 475	23 092	483,2	21 828	456,7	94,5
40 - 44	4 249	3 989	24 167	568,8	22 977	540,8	95,1
45 - 49	4 011	3 750	23 917	596,3	22 741	567,0	95,1
50 - 54	3 759	3 500	22 000	585,3	20 782	552,9	94,5
55 - 59	2 988	2 743	17 325	579,8	16 213	542,6	93,6
60 - 64	2 457	2 209	13 244	539,0	12 334	502,0	93,1
65 - 69	1 962	1 732	10 346	527,3	9 463	482,3	91,5
70 - 74	1 354	1 158	7 198	531,6	6 429	474,8	89,3
75 Y MAS	1 697	1 471	8 961	528,0	7 634	449,9	85,2
PRIMARIO COMPLETO Y SECUNDARIO INCOMPLETO	32 498	18 227	52 034	160,1	49 763	153,1	95,6
14 - 16	5 113	131	139	2,7	125	2,4	89,9
17 - 19	4 939	776	974	19,7	936	19,0	96,1
20 - 24	6 147	3 314	5 935	96,6	5 713	92,9	96,3
25 - 29	4 489	3 549	8 348	186,0	8 057	179,5	96,5
30 - 34	3 094	2 688	7 725	249,7	7 429	240,1	96,2
35 - 39	2 282	2 045	6 748	295,7	6 504	285,0	96,4
40 - 44	1 900	1 724	6 174	324,9	5 951	313,2	96,4
45 - 49	1 386	1 245	4 813	347,3	4 582	330,6	95,2
50 - 54	1 107	1 005	3 949	356,7	3 787	342,1	95,9
55 - 59	689	591	2 210	320,8	2 111	306,4	95,5
60 - 64	509	447	1 838	361,1	1 725	338,9	93,9
65 - 69	349	295	1 227	351,6	1 122	321,5	91,4
70 - 74	227	184	791	348,5	717	315,9	90,6
75 Y MAS	267	233	1 163	435,6	1 004	376,0	86,3

Cuadro F.2 - Nivel de enseñanza y edad según hijos nacidos vivos e hijos sobrevivientes

NIVEL DE ENSEÑANZA Y EDAD DE LAS MUJERES	MUJERES DE 14 AÑOS Y MAS	MUJERES DE 14 AÑOS Y MAS QUE HAN TENIDO HIJOS NACIDOS VIVOS	HIJOS NACIDOS VIVOS	HIJOS NACIDOS VIVOS POR CADA 100 MUJERES	HIJOS SOBREVIVIENTES	HIJOS SOBREVIVIENTES POR CADA 100 MUJERES	% DE HIJOS SOBREVIVIENTES
	A	B	C	D = $\frac{C}{A}$ 100	E	F = $\frac{E}{A}$ 100	G = $\frac{E}{C}$ 100
FORMOSA							
SECUNDARIO COMPLETO Y SUPERIOR O UNIVERSITARIO INCOMPLETO	7 112	4 250	10 012	140,8	9 630	135,4	96,2
14 - 16							
17 - 19	528	39	44	8,3	41	7,8	93,2
20 - 24	1 707	482	657	38,5	635	37,2	96,7
25 - 29	1 324	841	1 628	123,0	1 586	119,8	97,4
30 - 34	1 238	977	2 262	182,7	2 176	175,8	96,2
35 - 39	838	697	1 861	222,1	1 806	215,5	97,0
40 - 44	581	498	1 419	244,2	1 368	235,5	96,4
45 - 49	373	312	921	246,9	871	233,5	94,6
50 - 54	188	142	419	222,9	398	211,7	95,0
55 - 59	122	100	299	245,1	284	232,8	95,0
60 - 64	72	58	171	237,5	160	222,2	93,6
65 - 69	57	45	135	236,8	129	226,3	95,6
70 - 74	38	25	80	210,5	73	192,1	91,3
75 Y MAS	46	34	116	252,2	103	223,9	88,8
SUPERIOR O UNIVERSITARIO COMPLETO	1 572	786	1 652	105,1	1 608	102,3	97,3
14 - 16							
17 - 19							
20 - 24	339	79	96	28,3	95	28,0	99,0
25 - 29	543	260	437	80,5	431	79,4	98,6
30 - 34	312	192	425	136,2	416	133,3	97,9
35 - 39	160	112	287	179,4	276	172,5	96,2
40 - 44	89	64	194	218,0	187	210,1	96,4
45 - 49	51	37	101	198,0	96	188,2	95,0
50 - 54	37	22	57	154,1	55	148,6	96,5
55 - 59	15	9	28	186,7	25	166,7	89,3
60 - 64	10	5	9	90,0	9	90,0	100,0
65 - 69	11	4	12	109,1	12	109,1	100,0
70 - 74	3						
75 Y MAS	2	2	6	300,0	6	300,0	100,0

Cuadro F.2 - Nivel de enseñanza y edad según hijos nacidos vivos e hijos sobrevivientes

NIVEL DE ENSEÑANZA Y EDAD DE LAS MUJERES	MUJERES DE 14 AÑOS Y MAS	MUJERES DE 14 AÑOS Y MAS QUE HAN TENIDO HIJOS NACIDOS VIVOS	HIJOS NACIDOS VIVOS	HIJOS NACIDOS VIVOS POR CADA 100 MUJERES	HIJOS SOBREVIVIENTES	HIJOS SOBREVIVIENTES POR CADA 100 MUJERES	% DE HIJOS SOBREVIVIENTES
	A	B	C	D = C/A 100	E	F = E/A 100	G = E/C 100
JUJUY							
TOTAL	125 755	89 329	354 426	281,8	306 963	244,1	86,6
14 - 16	12 537	560	608	4,8	544	4,3	89,5
17 - 19	11 028	2 882	3 918	35,5	3 605	32,7	92,0
20 - 24	17 002	10 400	21 036	123,7	19 674	115,7	93,5
25 - 29	16 011	12 998	37 389	233,5	34 686	216,6	92,8
30 - 34	13 811	12 182	43 840	317,6	40 104	290,4	91,4
35 - 39	11 573	10 531	44 922	388,2	40 420	349,3	90,0
40 - 44	9 770	8 977	42 639	436,4	37 593	384,8	88,2
45 - 49	8 670	7 914	39 038	450,3	33 601	387,6	86,1
50 - 54	7 188	6 530	33 360	464,1	28 337	394,2	84,9
55 - 59	5 546	5 075	26 855	484,2	22 301	402,1	83,0
60 - 64	4 210	3 764	20 647	490,4	16 133	383,2	78,1
65 - 69	3 257	2 919	15 353	471,4	12 110	371,8	78,9
70 - 74	2 422	2 154	11 546	476,7	8 603	355,2	74,5
75 Y MAS	2 730	2 443	13 255	485,5	9 252	338,9	69,8
NUNCA ASISTIO Y PRIMARIO INCOMPLETO	62 913	51 585	250 913	398,8	209 624	333,2	83,5
14 - 16	5 569	333	370	6,6	343	6,2	92,7
17 - 19	2 765	1 272	1 874	67,8	1 688	61,0	90,1
20 - 24	5 203	4 085	9 560	183,7	8 682	166,9	90,8
25 - 29	5 962	5 439	19 145	321,1	17 223	288,9	90,0
30 - 34	6 213	5 820	25 579	411,7	22 588	363,6	88,3
35 - 39	6 227	5 909	30 236	485,6	26 499	425,6	87,6
40 - 44	5 783	5 438	30 775	532,2	26 471	457,7	86,0
45 - 49	5 749	5 409	30 805	535,8	25 871	450,0	84,0
50 - 54	5 109	4 743	27 270	533,8	22 645	443,2	83,0
55 - 59	4 113	3 861	22 407	544,8	18 240	443,5	81,4
60 - 64	3 347	3 047	18 029	538,7	13 861	414,1	76,9
65 - 69	2 658	2 416	13 435	505,5	10 423	392,1	77,6
70 - 74	1 971	1 762	9 896	502,1	7 257	368,2	73,3
75 Y MAS	2 244	2 051	11 532	513,9	7 833	349,1	67,9
PRIMARIO COMPLETO Y SECUNDARIO INCOMPLETO	47 573	28 390	80 635	169,5	75 406	158,5	93,5
14 - 16	6 968	227	238	3,4	201	2,9	84,5
17 - 19	7 376	1 544	1 970	26,7	1 850	25,1	93,9
20 - 24	8 577	5 277	9 931	115,8	9 477	110,5	95,4
25 - 29	6 907	5 688	14 763	213,7	14 055	203,5	95,2
30 - 34	5 165	4 504	13 724	265,7	13 061	252,9	95,2
35 - 39	3 536	3 156	10 559	298,6	9 886	279,6	93,6
40 - 44	2 708	2 445	8 780	324,2	8 234	304,1	93,8
45 - 49	2 092	1 853	6 299	301,1	5 901	282,1	93,7
50 - 54	1 453	1 303	4 721	324,9	4 396	302,5	93,1
55 - 59	994	874	3 357	337,7	3 035	305,3	90,4
60 - 64	624	527	2 084	334,0	1 814	290,7	87,0
65 - 69	470	388	1 574	334,9	1 389	295,5	88,2
70 - 74	322	294	1 269	394,1	999	310,2	78,7
75 Y MAS	381	310	1 366	358,5	1 108	290,8	81,1

Cuadro F.2 - Nivel de enseñanza y edad según hijos nacidos vivos e hijos sobrevivientes

NIVEL DE ENSEÑANZA Y EDAD DE LAS MUJERES	MUJERES DE 14 AÑOS Y MAS	MUJERES DE 14 AÑOS Y MAS QUE HAN TENIDO HIJOS NACIDOS VIVOS	HIJOS NACIDOS VIVOS	HIJOS NACIDOS VIVOS POR CADA 100 MUJERES	HIJOS SOBREVIVIENTES	HIJOS SOBREVIVIENTES POR CADA 100 MUJERES	% DE HIJOS SOBREVIVIENTES
	A	B	C	$D = \frac{C}{A}\ 100$	E	$F = \frac{E}{A}\ 100$	$G = \frac{E}{C}\ 100$
JUJUY							
SECUNDARIO COMPLETO Y SUPERIOR O UNIVERSITARIO INCOMPLETO	13 431	8 248	20 279	151,0	19 381	144,3	95,6
14 - 16							
17 - 19	887	66	74	8,3	67	7,6	90,5
20 - 24	2 973	968	1 424	47,9	1 395	46,9	98,0
25 - 29	2 566	1 582	2 972	115,8	2 905	113,2	97,7
30 - 34	2 056	1 578	3 877	188,6	3 781	183,9	97,5
35 - 39	1 529	1 247	3 498	228,8	3 408	222,9	97,4
40 - 44	1 167	1 002	2 852	244,4	2 670	228,8	93,6
45 - 49	742	598	1 781	240,0	1 684	227,0	94,6
50 - 54	549	438	1 264	230,2	1 196	217,9	94,6
55 - 59	413	320	1 028	248,9	963	233,2	93,7
60 - 64	215	174	487	226,5	411	191,2	84,4
65 - 69	112	105	313	279,5	271	242,0	86,6
70 - 74	122	91	360	295,1	327	268,0	90,8
75 Y MAS	100	79	349	349,0	303	303,0	86,8
SUPERIOR O UNIVERSITARIO COMPLETO	1 838	1 106	2 599	141,4	2 552	138,8	98,2
14 - 16							
17 - 19							
20 - 24	249	70	121	48,6	120	48,2	99,2
25 - 29	576	289	509	88,4	503	87,3	98,8
30 - 34	377	280	680	180,4	674	178,8	99,1
35 - 39	281	219	629	223,8	627	223,1	99,7
40 - 44	112	92	232	207,1	218	194,6	94,0
45 - 49	87	54	153	175,9	145	166,7	94,8
50 - 54	77	46	105	136,4	100	129,9	95,2
55 - 59	26	20	63	242,3	63	242,3	100,0
60 - 64	24	16	47	195,8	47	195,8	100,0
65 - 69	17	10	31	182,4	27	158,8	87,1
70 - 74	7	7	21	300,0	20	285,7	95,2
75 Y MAS	5	3	8	160,0	8	160,0	100,0

Cuadro F.2 - Nivel de enseñanza y edad según hijos nacidos vivos e hijos sobrevivientes

NIVEL DE ENSEÑANZA Y EDAD DE LAS MUJERES	MUJERES DE 14 AÑOS Y MAS	MUJERES DE 14 AÑOS Y MAS QUE HAN TENIDO HIJOS NACIDOS VIVOS	HIJOS NACIDOS VIVOS	HIJOS NACIDOS VIVOS POR CADA 100 MUJERES	HIJOS SOBREVIVIENTES	HIJOS SOBREVIVIENTES POR CADA 100 MUJERES	% DE HIJOS SOBREVIVIENTES
	A	B	C	$D = \frac{C}{A} 100$	E	$F = \frac{E}{A} 100$	$G = \frac{E}{C} 100$
LA PAMPA							
TOTAL	71 891	51 347	162 987	226,7	153 195	213,1	94,0
14 - 16	5 319	216	242	4,5	225	4,2	93,0
17 - 19	5 030	1 120	1 490	29,6	1 424	28,3	95,6
20 - 24	7 706	4 060	7 453	96,7	7 184	93,2	96,4
25 - 29	7 496	5 655	13 109	174,9	12 687	169,3	96,8
30 - 34	7 515	6 437	17 361	231,0	16 777	223,2	96,6
35 - 39	6 534	5 821	17 483	267,6	16 855	258,0	96,4
40 - 44	5 698	5 073	16 708	293,2	15 958	280,1	95,5
45 - 49	4 955	4 368	14 662	295,9	13 935	281,2	95,0
50 - 54	4 887	4 264	14 585	298,4	13 871	283,8	95,1
55 - 59	4 383	3 807	13 559	309,2	12 717	290,0	93,8
60 - 64	3 811	3 262	12 138	318,5	11 262	295,5	92,8
65 - 69	3 449	2 922	12 029	348,8	11 030	319,8	91,7
70 - 74	2 347	1 960	9 132	389,1	8 199	349,3	89,8
75 Y MAS	2 759	2 382	13 036	472,5	11 071	401,3	84,9
NUNCA ASISTIO Y PRIMARIO INCOMPLETO	28 285	23 517	96 290	340,4	89 195	315,3	92,6
14 - 16	1 270	118	136	10,7	125	9,8	91,9
17 - 19	873	427	620	71,0	590	67,6	95,2
20 - 24	1 556	1 173	2 691	172,9	2 566	164,9	95,4
25 - 29	1 747	1 530	4 684	268,1	4 471	255,9	95,5
30 - 34	2 080	1 869	6 645	319,5	6 316	303,7	95,0
35 - 39	2 053	1 876	7 343	357,7	7 020	341,9	95,6
40 - 44	1 995	1 825	7 974	399,7	7 560	378,9	94,8
45 - 49	2 082	1 913	8 165	392,2	7 688	369,3	94,2
50 - 54	2 510	2 244	9 271	369,4	8 790	350,2	94,8
55 - 59	2 734	2 426	10 010	366,1	9 355	342,2	93,5
60 - 64	2 652	2 312	9 517	358,9	8 825	332,8	92,7
65 - 69	2 623	2 250	10 131	386,2	9 292	354,3	91,7
70 - 74	1 902	1 618	8 014	421,3	7 186	377,8	89,7
75 Y MAS	2 208	1 936	11 089	502,2	9 411	426,2	84,9
PRIMARIO COMPLETO Y SECUNDARIO INCOMPLETO	33 546	21 904	53 715	160,1	51 379	153,2	95,7
14 - 16	4 049	98	106	2,6	100	2,5	94,3
17 - 19	3 335	642	813	24,4	779	23,4	95,8
20 - 24	3 965	2 308	3 988	100,6	3 856	97,3	96,7
25 - 29	3 831	2 960	6 311	164,7	6 137	160,2	97,2
30 - 34	3 715	3 203	7 703	207,3	7 503	202,0	97,4
35 - 39	3 270	2 934	7 629	233,3	7 383	225,8	96,8
40 - 44	2 926	2 595	7 023	240,0	6 749	230,7	96,1
45 - 49	2 422	2 091	5 568	229,9	5 350	220,9	96,1
50 - 54	2 013	1 736	4 583	227,7	4 382	217,7	95,6
55 - 59	1 427	1 202	3 109	217,9	2 956	207,1	95,1
60 - 64	1 019	841	2 338	229,4	2 165	212,5	92,6
65 - 69	731	607	1 733	237,1	1 579	216,0	91,1
70 - 74	378	296	1 010	267,2	910	240,7	90,1
75 Y MAS	465	391	1 801	387,3	1 530	329,0	85,0

Población femenina de 14 años y más

Cuadro F.2 - Nivel de enseñanza y edad según hijos nacidos vivos e hijos sobrevivientes

NIVEL DE ENSEÑANZA Y EDAD DE LAS MUJERES	MUJERES DE 14 AÑOS Y MAS	MUJERES DE 14 AÑOS Y MAS QUE HAN TENIDO HIJOS NACIDOS VIVOS	HIJOS NACIDOS VIVOS	HIJOS NACIDOS VIVOS POR CADA 100 MUJERES	HIJOS SOBREVIVIENTES	HIJOS SOBREVIVIENTES POR CADA 100 MUJERES	% DE HIJOS SOBREVIVIENTES
	A	B	C	D = $\frac{C}{A}$ 100	E	F = $\frac{E}{A}$ 100	G = $\frac{E}{C}$ 100
LA PAMPA							
SECUNDARIO COMPLETO Y SUPERIOR O UNIVERSITARIO INCOMPLETO	8 378	4 963	10 905	130,2	10 591	126,4	97,1
14 - 16							
17 - 19	822	51	57	6,9	55	6,7	96,5
20 - 24	1 891	509	686	36,3	675	35,7	98,4
25 - 29	1 383	900	1 660	120,0	1 630	117,9	98,2
30 - 34	1 327	1 077	2 389	180,0	2 345	176,7	98,2
35 - 39	1 000	850	2 099	209,9	2 048	204,8	97,6
40 - 44	693	590	1 544	222,8	1 487	214,6	96,3
45 - 49	387	321	815	210,6	786	203,1	96,4
50 - 54	323	254	637	197,2	610	188,9	95,8
55 - 59	205	165	401	195,6	372	181,5	92,8
60 - 64	126	96	247	196,0	239	189,7	96,8
65 - 69	84	59	146	173,8	140	166,7	95,9
70 - 74	62	43	100	161,3	96	154,8	96,0
75 Y MAS	75	48	124	165,3	108	144,0	87,1
SUPERIOR O UNIVERSITARIO COMPLETO	1 682	963	2 077	123,5	2 030	120,7	97,7
14 - 16							
17 - 19							
20 - 24	294	70	88	29,9	87	29,6	98,9
25 - 29	535	265	454	84,9	449	83,9	98,9
30 - 34	393	288	624	158,8	613	156,0	98,2
35 - 39	211	161	412	195,3	404	191,5	98,1
40 - 44	84	63	167	198,8	162	192,9	97,0
45 - 49	64	43	114	178,1	111	173,4	97,4
50 - 54	41	30	94	229,3	89	217,1	94,7
55 - 59	19	14	39	205,3	34	178,9	87,2
60 - 64	14	13	36	257,1	33	235,7	91,7
65 - 69	11	6	19	172,7	19	172,7	100,0
70 - 74	5	3	8	160,0	7	140,0	87,5
75 Y MAS	11	7	22	200,0	22	200,0	100,0

Cuadro F.2 - Nivel de enseñanza y edad según hijos nacidos vivos e hijos sobrevivientes

NIVEL DE ENSEÑANZA Y EDAD DE LAS MUJERES	MUJERES DE 14 AÑOS Y MAS	MUJERES DE 14 AÑOS Y MAS QUE HAN TENIDO HIJOS NACIDOS VIVOS	HIJOS NACIDOS VIVOS	HIJOS NACIDOS VIVOS POR CADA 100 MUJERES	HIJOS SOBREVIVIENTES	HIJOS SOBREVIVIENTES POR CADA 100 MUJERES	% DE HIJOS SOBREVIVIENTES
	A	B	C	$D = \frac{C}{A} 100$	E	$F = \frac{E}{A} 100$	$G = \frac{E}{C} 100$
LA RIOJA							
TOTAL	53 889	36 160	149 671	277,7	137 213	254,6	91,7
14 - 16	4 924	194	218	4,4	206	4,2	94.5
17 - 19	4 439	933	1 256	28,3	1 169	26,3	93,1
20 - 24	6 542	3 463	7 062	107,9	6 644	101,6	94,1
25 - 29	6 114	4 494	12 288	201,0	11 595	189,6	94,4
30 - 34	5 365	4 378	15 112	281.7	14 204	264,8	94.0
35 - 39	4 512	3 854	15 487	343,2	14 531	322.1	93.8
40 - 44	4 028	3 532	16 136	400,6	14 968	371,6	92,8
45 - 49	3 690	3 221	15 940	432,0	14 741	399,5	92,5
50 - 54	3 497	3 048	15 837	452,9	14 616	418,0	92.3
55 - 59	2 888	2 492	13 258	459.1	12 109	419.3	91.3
60 - 64	2 269	1 911	10 510	463,2	9 482	417,9	90,2
65 - 69	1 944	1 637	9 078	467.0	8 096	416,5	89.2
70 - 74	1 477	1 226	7 022	475.4	6 139	415,6	87,4
75 Y MAS	2 200	1 777	10 467	475,8	8 713	396.0	83,2
NUNCA ASISTIO Y PRIMARIO INCOMPLETO	19 967	15 616	84 595	423,7	76 402	382,6	90,3
14 - 16	1 627	91	106	6.5	103	6,3	97.2
17 - 19	702	255	378	53,8	341	48.6	90,2
20 - 24	1 140	791	1 972	173,0	1 828	160,4	92,7
25 - 29	1 235	1 038	3 679	297,9	3 397	275,1	92,3
30 - 34	1 440	1 257	5 656	392,8	5 177	359,5	91,5
35 - 39	1 487	1 327	6 960	468,1	6 438	433.0	92,5
40 - 44	1 563	1 430	8 119	519,4	7 452	476,8	91,8
45 - 49	1 742	1 584	9 502	545,5	8 727	501,0	91,8
50 - 54	1 877	1 676	10 427	555,5	9 590	510,9	92.0
55 - 59	1 740	1 554	9 426	541,7	8 593	493,9	91.2
60 - 64	1 433	1 252	7 856	548,2	7 071	493,4	90,0
65 - 69	1 316	1 137	6 856	521,0	6 093	463,0	88,9
70 - 74	1 027	874	5 383	524,1	4 693	457,0	87,2
75 Y MAS	1 638	1 350	8 275	505,2	6 899	421,2	83,4
PRIMARIO COMPLETO Y SECUNDARIO INCOMPLETO	24 210	14 766	49 566	204,7	46 133	190,6	93,1
14 - 16	3 297	103	112	3.4	103	3.1	92.0
17 - 19	3 189	643	839	26,3	791	24,8	94.3
20 - 24	3 554	2 127	4 266	120,0	4 018	113.1	94,2
25 - 29	3 126	2 449	6 622	211,8	6 273	200,7	94,7
30 - 34	2 535	2 112	6 907	272,5	6 576	259,4	95.2
35 - 39	1 999	1 737	6 277	314,0	5 939	297.1	94,6
40 - 44	1 637	1 431	5 917	361,5	5 510	336,6	93,1
45 - 49	1 293	1 130	4 798	371,1	4 467	345,5	93,1
50 - 54	1 083	952	4 037	372,8	3 755	346,7	93,0
55 - 59	767	665	2 902	378,4	2 641	344,3	91.0
60 - 64	562	459	1 966	349,8	1 785	317,6	90.8
65 - 69	423	344	1 694	400,5	1 535	362,9	90,6
70 - 74	340	286	1 444	424,7	1 278	375,9	88,5
75 Y MAS	405	328	1 785	440,7	1 462	361,0	81,9

Cuadro F.2 - Nivel de enseñanza y edad según hijos nacidos vivos e hijos sobrevivientes

NIVEL DE ENSEÑANZA Y EDAD DE LAS MUJERES	MUJERES DE 14 AÑOS Y MAS	MUJERES DE 14 AÑOS Y MAS QUE HAN TENIDO HIJOS NACIDOS VIVOS	HIJOS NACIDOS VIVOS	HIJOS NACIDOS VIVOS POR CADA 100 MUJERES	HIJOS SOBREVIVIENTES	HIJOS SOBREVIVIENTES POR CADA 100 MUJERES	% DE HIJOS SOBREVIVIENTES
	A	B	C	D = $\frac{C}{A}$ 100	E	F = $\frac{E}{A}$ 100	G = $\frac{E}{C}$ 100
LA RIOJA							
SECUNDARIO COMPLETO Y SUPERIOR O UNIVERSITARIO INCOMPLETO	8 335	4 991	13 621	163,4	12 864	154,3	94,4
14 - 16							
17 - 19	548	35	39	7,1	37	6,8	94,9
20 - 24	1 631	494	750	46,0	727	44,6	96,9
25 - 29	1 353	806	1 624	120,0	1 571	116,1	96,7
30 - 34	1 108	821	2 093	188,9	2 021	182,4	96,6
35 - 39	845	653	1 892	223,9	1 805	213,6	95,4
40 - 44	738	610	1 917	259,8	1 828	247,7	95,4
45 - 49	567	444	1 446	255,0	1 362	240,2	94,2
50 - 54	482	382	1 260	261,4	1 164	241,5	92,4
55 - 59	352	253	865	245,7	812	230,7	93,9
60 - 64	258	189	654	253,5	593	229,8	90,7
65 - 69	196	148	508	259,2	450	229,6	88,6
70 - 74	104	61	184	176,9	157	151,0	85,3
75 Y MAS	153	95	389	254,2	337	220,3	86,6
SUPERIOR O UNIVERSITARIO COMPLETO	1 377	787	1 889	137,2	1 814	131,7	96,0
14 - 16							
17 - 19							
20 - 24	217	51	74	34,1	71	32,7	95,9
25 - 29	400	201	363	90,8	354	88,5	97,5
30 - 34	282	188	456	161,7	430	152,5	94,3
35 - 39	181	137	358	197,8	349	192,8	97,5
40 - 44	90	61	183	203,3	178	197,8	97,3
45 - 49	88	63	194	220,5	185	210,2	95,4
50 - 54	55	38	113	205,5	107	194,5	94,7
55 - 59	29	20	65	224,1	63	217,2	96,9
60 - 64	16	11	34	212,5	33	206,3	97,1
65 - 69	9	8	20	222,2	18	200,0	90,0
70 - 74	6	5	11	183,3	11	183,3	100,0
75 Y MAS	4	4	18	450,0	15	375,0	83,3

Población femenina de 14 años y más

Cuadro F.2 - Nivel de enseñanza y edad según hijos nacidos vivos e hijos sobrevivientes

NIVEL DE ENSEÑANZA Y EDAD DE LAS MUJERES	MUJERES DE 14 AÑOS Y MAS	MUJERES DE 14 AÑOS Y MAS QUE HAN TENIDO HIJOS NACIDOS VIVOS	HIJOS NACIDOS VIVOS	HIJOS NACIDOS VIVOS POR CADA 100 MUJERES	HIJOS SOBREVIVIENTES	HIJOS SOBREVIVIENTES POR CADA 100 MUJERES	% DE HIJOS SOBREVIVIENTES
	A	B	C	D = C/A 100	E	F = E/A 100	G = E/C 100
MENDOZA							
TOTAL	429 724	294 628	945 300	220,0	878 005	204,3	92,9
14 - 16	30 635	777	923	3,0	775	2,5	84,0
17 - 19	31 425	4 568	6 346	20,2	5 999	19,1	94,5
20 - 24	49 876	20 861	38 452	77,1	36 829	73,8	95,8
25 - 29	48 887	34 922	80 397	164,5	77 277	158,1	96,1
30 - 34	45 148	37 525	104 473	231,4	100 027	221,6	95,7
35 - 39	39 267	34 348	108 189	275,5	103 254	263,0	95,4
40 - 44	33 400	29 618	101 595	304,2	96 264	288,2	94,8
45 - 49	31 576	28 202	98 437	311,7	92 765	293,8	94,2
50 - 54	30 432	27 045	95 860	315,0	89 704	294,8	93,6
55 - 59	26 158	23 156	84 253	322,1	77 885	297,7	92,4
60 - 64	20 477	17 587	66 118	322,9	60 268	294,3	91,2
65 - 69	17 195	14 863	60 412	351,3	53 668	312,1	88,8
70 - 74	11 385	9 477	41 351	363,2	35 820	314,6	86,6
75 Y MAS	13 863	11 679	58 494	421,9	47 470	342,4	81,2
NUNCA ASISTIO Y PRIMARIO INCOMPLETO	173 105	142 117	558 283	322,5	509 700	294,4	91,3
14 - 16	8 289	445	521	6,3	487	5,9	93,5
17 - 19	6 001	2 017	3 009	50,1	2 837	47,3	94,3
20 - 24	10 558	6 958	15 332	145,2	14 516	137,5	94,7
25 - 29	12 241	10 254	30 048	245,5	28 386	231,9	94,5
30 - 34	13 991	12 410	42 801	305,9	40 330	288,3	94,2
35 - 39	15 224	13 967	52 488	344,8	49 397	324,5	94,1
40 - 44	14 885	13 499	51 110	343,2	51 597	346,6	93,6
45 - 49	16 605	15 316	61 246	368,8	57 256	344,8	93,5
50 - 54	17 035	15 625	63 507	372,8	58 921	345,9	92,8
55 - 59	15 769	14 355	58 932	373,7	54 137	343,3	91,9
60 - 64	13 222	11 707	49 530	374,6	44 944	339,9	90,7
65 - 69	11 764	10 458	46 703	397,0	41 289	351,0	88,4
70 - 74	7 820	6 716	32 562	416,4	28 033	358,5	86,1
75 Y MAS	9 691	8 390	46 494	479,8	37 570	387,7	80,8
PRIMARIO COMPLETO Y SECUNDARIO INCOMPLETO	191 079	116 727	303 941	159,1	287 868	150,7	94,7
14 - 16	22 336	332	402	1,8	265	1,3	71,6
17 - 19	21 210	2 418	3 144	14,8	2 978	14,0	94,7
20 - 24	24 698	11 391	19 642	79,5	18 936	76,7	96,4
25 - 29	24 028	17 665	38 220	159,1	37 013	154,0	96,8
30 - 34	20 801	17 350	44 097	212,0	42 542	204,5	96,5
35 - 39	17 263	15 069	41 857	242,5	40 395	234,0	96,5
40 - 44	13 854	12 306	36 128	260,8	34 530	249,2	95,6
45 - 49	11 707	10 302	29 976	256,1	28 510	243,5	95,1
50 - 54	10 248	8 971	25 510	248,9	24 187	236,0	94,8
55 - 59	8 181	7 112	20 658	252,5	19 270	235,5	93,3
60 - 64	5 994	4 987	14 285	238,3	13 154	219,5	92,1
65 - 69	4 515	3 769	12 019	266,2	10 800	239,2	89,9
70 - 74	2 879	2 299	7 505	260,7	6 628	230,2	88,3
75 Y MAS	3 365	2 756	10 498	312,0	8 637	256,7	82,3

Población femenina de 14 años y más

Cuadro F.2 - Nivel de enseñanza y edad según hijos nacidos vivos e hijos sobrevivientes

NIVEL DE ENSEÑANZA Y EDAD DE LAS MUJERES	MUJERES DE 14 AÑOS Y MAS	MUJERES DE 14 AÑOS Y MAS QUE HAN TENIDO HIJOS NACIDOS VIVOS	HIJOS NACIDOS VIVOS	HIJOS NACIDOS VIVOS POR CADA 100 MUJERES	HIJOS SOBREVIVIENTES	HIJOS SOBREVIVIENTES POR CADA 100 MUJERES	% DE HIJOS SOBREVIVIENTES
	A	B	C	$D = \frac{C}{A} 100$	E	$F = \frac{E}{A} 100$	$G = \frac{E}{C} 100$
MENDOZA							
SECUNDARIO COMPLETO Y SUPERIOR O UNIVERSITARIO INCOMPLETO	53 472	28 892	67 529	126,3	65 255	122,0	96,6
14 - 16							
17 - 19	4 214	133	193	4,6	184	4,4	95,3
20 - 24	12 910	2 204	3 083	23,9	2 997	23,2	97,2
25 - 29	9 455	5 458	9 576	101,3	9 375	99,2	97,9
30 - 34	7 711	5 878	13 401	173,8	13 054	169,3	97,4
35 - 39	5 159	4 124	10 825	209,8	10 521	203,9	97,2
40 - 44	3 898	3 264	8 881	227,8	8 680	222,7	97,7
45 - 49	2 690	2 190	6 096	226,6	5 901	219,4	96,8
50 - 54	2 472	1 971	5 423	219,4	5 221	211,2	96,3
55 - 59	1 863	1 451	4 040	216,9	3 873	207,9	95,9
60 - 64	1 013	736	1 905	188,1	1 789	176,6	93,9
65 - 69	789	571	1 515	192,0	1 413	179,1	93,3
70 - 74	588	414	1 174	199,7	1 061	180,4	90,4
75 Y MAS	710	498	1 417	199,6	1 186	167,0	83,7
SUPERIOR O UNIVERSITARIO COMPLETO	12 068	6 892	15 547	128,8	15 182	125,8	97,7
14 - 16							
17 - 19							
20 - 24	1 710	308	395	23,1	380	22,2	96,2
25 - 29	3 163	1 545	2 553	80,7	2 503	79,1	98,0
30 - 34	2 645	1 887	4 174	157,8	4 101	155,0	98,3
35 - 39	1 621	1 188	3 019	186,2	2 941	181,4	97,4
40 - 44	763	549	1 476	193,4	1 457	191,0	98,7
45 - 49	574	394	1 119	194,9	1 098	191,3	98,1
50 - 54	677	478	1 420	209,7	1 375	203,1	96,8
55 - 59	345	238	623	180,6	605	175,4	97,1
60 - 64	248	157	398	160,5	381	153,6	95,7
65 - 69	127	65	175	137,8	166	130,7	94,9
70 - 74	98	48	110	112,2	98	100,0	89,1
75 Y MAS	97	35	85	87,6	77	79,4	90,6

Cuadro F.2 - Nivel de enseñanza y edad según hijos nacidos vivos e hijos sobrevivientes

NIVEL DE ENSEÑANZA Y EDAD DE LAS MUJERES	MUJERES DE 14 AÑOS Y MAS	MUJERES DE 14 AÑOS Y MAS QUE HAN TENIDO HIJOS NACIDOS VIVOS	HIJOS NACIDOS VIVOS	HIJOS NACIDOS VIVOS POR CADA 100 MUJERES	HIJOS SOBREVIVIENTES	HIJOS SOBREVIVIENTES POR CADA 100 MUJERES	% DE HIJOS SOBREVIVIENTES
	A	B	C	D = C/A 100	E	F = E/A 100	G = E/C 100
MISIONES							
TOTAL	179 360	122 240	503 829	280,9	470 846	262,5	93,5
14 - 16	20 034	919	1 092	5,5	964	4,8	88,3
17 - 19	17 660	4 296	6 127	34,7	5 710	32,3	93,2
20 - 24	26 004	14 973	31 751	122,1	29 845	114,8	94,0
25 - 29	22 071	17 580	51 107	231,6	48 216	218,5	94,3
30 - 34	18 003	15 948	59 388	329,9	56 160	311,9	94,6
35 - 39	15 463	14 160	62 936	407,0	59 805	386,8	95,0
40 - 44	13 625	12 567	62 273	457,0	58 861	432,0	94,5
45 - 49	11 324	10 405	54 982	485,5	52 089	460,0	94,7
50 - 54	9 571	8 686	46 792	488,9	43 896	458,6	93,8
55 - 59	7 529	6 826	38 060	505,5	35 279	468,6	92,7
60 - 64	5 941	5 303	29 629	498,7	27 403	461,3	92,5
65 - 69	4 871	4 294	24 097	494,7	21 838	448,3	90,6
70 - 74	3 145	2 724	14 582	464,0	13 014	413,8	89,2
75 Y MAS	4 119	3 559	21 003	509,9	17 766	431,3	84,6
NUNCA ASISTIO Y PRIMARIO INCOMPLETO	98 635	75 535	370 899	376,0	344 174	348,9	92,8
14 - 16	10 501	665	781	7,4	704	6,7	90,1
17 - 19	6 809	2 596	3 975	58,4	3 665	53,8	92,2
20 - 24	11 257	8 291	20 173	179,2	18 805	167,1	93,2
25 - 29	10 163	9 002	31 715	312,1	29 590	291,2	93,3
30 - 34	9 597	8 827	40 384	420,8	37 853	394,4	93,7
35 - 39	9 058	8 477	45 093	497,8	42 592	470,2	94,5
40 - 44	8 168	7 619	45 354	555,3	42 668	522,4	94,1
45 - 49	7 205	6 816	41 728	572,0	39 363	539,6	94,3
50 - 54	6 552	6 088	37 059	565,5	34 606	528,1	93,4
55 - 59	5 498	5 020	30 983	563,5	28 636	520,8	92,4
60 - 64	4 434	3 981	24 160	544,9	22 252	501,8	92,1
65 - 69	3 721	3 292	19 971	536,7	18 035	484,7	90,3
70 - 74	2 422	2 113	12 167	502,4	10 830	447,2	89,0
75 Y MAS	3 159	2 748	17 356	549,4	14 575	461,4	84,0
PRIMARIO COMPLETO Y SECUNDARIO INCOMPLETO	61 414	35 097	105 290	171,4	100 065	162,9	95,0
14 - 16	9 533	254	311	3,3	260	2,7	83,6
17 - 19	9 485	1 612	2 057	21,7	1 959	20,7	95,2
20 - 24	10 440	5 571	9 965	95,5	9 485	90,9	95,2
25 - 29	7 983	6 228	15 093	189,1	14 423	180,7	95,6
30 - 34	5 474	4 775	13 628	249,0	13 096	239,2	96,1
35 - 39	4 418	3 972	13 378	302,8	12 890	291,8	96,4
40 - 44	3 835	3 525	12 925	337,0	12 350	322,0	95,6
45 - 49	2 991	2 729	10 747	359,3	10 303	344,5	95,9
50 - 54	2 335	2 064	8 124	347,9	7 743	331,6	95,3
55 - 59	1 510	1 366	5 796	383,8	5 416	358,7	93,4
60 - 64	1 187	1 058	4 667	393,2	4 393	370,1	94,1
65 - 69	890	783	3 420	384,3	3 146	353,5	92,0
70 - 74	571	498	2 039	357,1	1 839	322,1	90,2
75 Y MAS	762	662	3 140	412,1	2 762	362,5	88,0

Población femenina de 14 años y más

Cuadro F.2 - Nivel de enseñanza y edad según hijos nacidos vivos e hijos sobrevivientes

NIVEL DE ENSEÑANZA Y EDAD DE LAS MUJERES	MUJERES DE 14 AÑOS Y MAS	MUJERES DE 14 AÑOS Y MAS QUE HAN TENIDO HIJOS NACIDOS VIVOS	HIJOS NACIDOS VIVOS	HIJOS NACIDOS VIVOS POR CADA 100 MUJERES	HIJOS SOBREVIVIENTES	HIJOS SOBREVIVIENTES POR CADA 100 MUJERES	% DE HIJOS SOBREVIVIENTES
	A	B	C	$D = \frac{C}{A} 100$	E	$F = \frac{E}{A} 100$	$G = \frac{E}{C} 100$
MISIONES							
SECUNDARIO COMPLETO Y SUPERIOR O UNIVERSITARIO INCOMPLETO	15 791	9 546	23 180	146,8	22 263	141,0	96,0
14 - 16							
17 - 19	1 366	88	95	7,0	86	6,3	90,5
20 - 24	3 692	965	1 410	38,3	1 361	37,0	96,5
25 - 29	2 814	1 783	3 354	119,2	3 273	116,3	97,6
30 - 34	2 280	1 850	4 300	188,6	4 147	181,9	96,4
35 - 39	1 656	1 445	3 771	227,7	3 655	220,7	96,9
40 - 44	1 330	1 189	3 393	255,1	3 263	245,3	96,2
45 - 49	854	727	2 113	247,4	2 043	239,2	96,7
50 - 54	543	438	1 356	249,7	1 308	240,9	96,5
55 - 59	451	389	1 151	255,2	1 097	243,2	95,3
60 - 64	282	236	736	261,0	694	246,1	94,3
65 - 69	218	193	651	298,6	603	276,6	92,6
70 - 74	137	112	376	274,5	335	244,5	89,1
75 Y MAS	178	131	474	266,3	398	223,6	84,0
SUPERIOR O UNIVERSITARIO COMPLETO	3 520	2 062	4 460	126,7	4 344	123,4	97,4
14 - 16							
17 - 19							
20 - 24	625	146	203	32,5	194	31,0	95,6
25 - 29	1 111	567	945	85,1	930	83,7	98,4
30 - 34	652	496	1 076	165,0	1 064	163,2	98,9
35 - 39	331	266	694	209,7	668	201,8	96,3
40 - 44	292	234	601	205,8	580	198,6	96,5
45 - 49	184	133	394	214,1	380	206,5	96,4
50 - 54	140	96	253	180,7	239	170,7	94,5
55 - 59	70	51	130	185,7	130	185,7	100,0
60 - 64	38	28	66	173,7	64	168,4	97,0
65 - 69	42	26	55	131,0	54	128,6	98,2
70 - 74	15	1	10	66,7	10	66,7	100,0
75 Y MAS	20	18	33	165,0	31	155,0	93,9

Población femenina de 14 años y más

Cuadro F.2 - Nivel de enseñanza y edad según hijos nacidos vivos e hijos sobrevivientes

NIVEL DE ENSEÑANZA Y EDAD DE LAS MUJERES	MUJERES DE 14 AÑOS Y MAS	MUJERES DE 14 AÑOS Y MAS QUE HAN TENIDO HIJOS NACIDOS VIVOS	HIJOS NACIDOS VIVOS	HIJOS NACIDOS VIVOS POR CADA 100 MUJERES	HIJOS SOBREVIVIENTES	HIJOS SOBREVIVIENTES POR CADA 100 MUJERES	% DE HIJOS SOBREVIVIENTES
	A	B	C	D = C/A 100	E	F = E/A 100	G = E/C 100
NEUQUEN							
TOTAL	72 744	50 986	186 748	256,7	172 436	237,0	92,3
14 - 16	7 259	377	437	6,0	401	5,5	91,8
17 - 19	6 135	1 656	2 227	36,3	2 142	34,9	96,2
20 - 24	10 379	6 235	12 324	118,7	11 835	114,0	96,0
25 - 29	10 365	8 115	21 397	206,4	20 485	197,6	95,7
30 - 34	8 749	7 575	24 552	280,6	23 386	267,3	95,3
35 - 39	6 995	6 288	24 148	345,2	22 827	326,3	94,5
40 - 44	5 433	4 982	22 030	405,5	20 466	376,7	92,9
45 - 49	4 334	3 968	19 017	438,8	17 479	403,3	91,9
50 - 54	3 780	3 440	16 301	431,2	14 930	395,0	91,6
55 - 59	2 863	2 587	12 793	446,8	11 503	401,8	89,9
60 - 64	2 236	2 009	10 501	469,6	9 367	418,9	89,2
65 - 69	1 707	1 536	8 244	483,0	7 144	418,5	86,7
70 - 74	1 079	955	5 106	473,2	4 330	401,3	84,8
75 Y MAS	1 430	1 263	7 671	536,4	6 141	429,4	80,1
NUNCA ASISTIO Y PRIMARIO INCOMPLETO	32 638	25 570	120 471	369,1	109 388	335,2	90,8
14 - 16	3 179	232	274	8,6	253	8,0	92,3
17 - 19	1 816	765	1 132	62,3	1 081	59,5	95,5
20 - 24	3 174	2 369	5 701	179,6	5 424	170,9	95,1
25 - 29	3 481	2 997	9 999	287,2	9 412	270,4	94,1
30 - 34	3 432	3 097	13 079	381,1	12 275	357,7	93,9
35 - 39	3 304	3 046	14 360	434,6	13 430	406,5	93,5
40 - 44	2 821	2 630	14 522	514,8	13 349	473,2	91,9
45 - 49	2 515	2 333	13 474	535,7	12 272	488,0	91,1
50 - 54	2 349	2 173	12 117	515,8	10 997	468,2	90,8
55 - 59	1 871	1 716	9 969	532,8	8 870	474,1	89,0
60 - 64	1 567	1 418	8 501	542,5	7 548	481,7	88,8
65 - 69	1 248	1 129	6 869	550,4	5 911	473,6	86,1
70 - 74	790	698	4 147	524,9	3 522	445,8	84,9
75 Y MAS	1 091	967	6 327	579,9	5 044	462,3	79,7
PRIMARIO COMPLETO Y SECUNDARIO INCOMPLETO	29 666	18 764	51 018	172,0	48 330	162,9	94,7
14 - 16	4 080	145	163	4,0	148	3,6	90,8
17 - 19	3 816	652	1 053	27,6	1 019	26,7	96,8
20 - 24	5 070	3 143	5 620	110,8	5 429	107,1	96,6
25 - 29	4 374	3 535	8 495	194,2	8 247	188,5	97,1
30 - 34	3 267	2 857	7 767	237,7	7 490	229,3	96,4
35 - 39	2 454	2 211	7 023	286,2	6 719	273,8	95,7
40 - 44	1 854	1 708	5 755	310,4	5 431	292,9	94,4
45 - 49	1 411	1 300	4 541	321,8	4 263	302,1	93,9
50 - 54	1 112	1 007	3 399	305,7	3 179	285,9	93,5
55 - 59	804	727	2 395	297,9	2 229	277,2	93,1
60 - 64	538	489	1 672	310,8	1 515	281,6	90,6
65 - 69	366	332	1 154	315,3	1 028	280,9	89,1
70 - 74	244	218	844	345,9	705	288,9	83,5
75 Y MAS	276	240	1 137	412,0	928	336,2	81,6

Cuadro F.2 - Nivel de enseñanza y edad según hijos nacidos vivos e hijos sobrevivientes

NIVEL DE ENSEÑANZA Y EDAD DE LAS MUJERES	MUJERES DE 14 AÑOS Y MAS	MUJERES DE 14 AÑOS Y MAS QUE HAN TENIDO HIJOS NACIDOS VIVOS	HIJOS NACIDOS VIVOS	HIJOS NACIDOS VIVOS POR CADA 100 MUJERES	HIJOS SOBREVIVIENTES	HIJOS SOBREVIVIENTES POR CADA 100 MUJERES	% DE HIJOS SOBREVIVIENTES
	A	B	C	$D = \frac{C}{A} 100$	E	$F = \frac{E}{A} 100$	$G = \frac{E}{C} 100$
NEUQUEN							
SECUNDARIO COMPLETO Y SUPERIOR O UNIVERSITARIO INCOMPLETO	8 343	5 330	12 325	147,7	11 869	142,3	96,3
14 - 16							
17 - 19	503	39	42	8,3	42	8,3	100,0
20 - 24	1 886	656	919	48,7	899	47,7	97,8
25 - 29	1 875	1 234	2 314	123,4	2 250	120,0	97,2
30 - 34	1 488	1 203	2 809	188,8	2 743	184,3	97,7
35 - 39	919	787	2 105	229,1	2 041	222,1	97,0
40 - 44	619	541	1 468	237,2	1 411	227,9	96,1
45 - 49	333	279	847	254,4	794	238,4	93,7
50 - 54	263	219	649	246,8	623	236,9	95,0
55 - 59	164	130	380	231,7	359	218,9	94,5
60 - 64	118	93	306	259,3	283	239,8	92,5
65 - 69	84	69	202	240,5	188	223,8	93,1
70 - 74	35	31	94	268,6	83	237,1	88,3
75 Y MAS	56	49	190	339,3	153	273,2	80,5
SUPERIOR O UNIVERSITARIO COMPLETO	2 097	1 322	2 934	139,9	2 849	135,9	97,1
14 - 16							
17 - 19							
20 - 24	249	67	84	33,7	83	33,3	98,8
25 - 29	635	349	589	92,8	576	90,7	97,8
30 - 34	562	418	897	159,6	878	156,2	97,9
35 - 39	318	244	660	207,5	637	200,3	96,5
40 - 44	139	103	285	205,0	275	197,8	96,5
45 - 49	75	56	155	206,7	150	200,0	96,8
50 - 54	56	41	136	242,9	131	233,9	96,3
55 - 59	24	14	49	204,2	45	187,5	91,8
60 - 64	13	9	22	169,2	21	161,5	95,5
65 - 69	9	6	19	211,1	17	188,9	89,5
70 - 74	10	8	21	210,0	20	200,0	95,2
75 Y MAS	7	7	17	242,9	16	228,6	94,1

Cuadro F.2 - Nivel de enseñanza y edad según hijos nacidos vivos e hijos sobrevivientes

NIVEL DE ENSEÑANZA Y EDAD DE LAS MUJERES	MUJERES DE 14 AÑOS Y MAS	MUJERES DE 14 AÑOS Y MAS QUE HAN TENIDO HIJOS NACIDOS VIVOS	HIJOS NACIDOS VIVOS	HIJOS NACIDOS VIVOS POR CADA 100 MUJERES	HIJOS SOBREVIVIENTES	HIJOS SOBREVIVIENTES POR CADA 100 MUJERES	% DE HIJOS SOBREVIVIENTES
	A	B	C	$D = \frac{C}{A} 100$	E	$F = \frac{E}{A} 100$	$G = \frac{E}{C} 100$
RIO NEGRO							
TOTAL	122 265	86 278	295 275	241,5	273 072	223,3	92,5
14 - 16	10 980	578	687	6,3	649	5,9	94,5
17 - 19	10 474	2 592	3 635	34,7	3 488	33,3	96,0
20 - 24	15 747	9 194	18 025	114,5	17 308	109,9	96,0
25 - 29	15 681	12 324	30 970	197,5	29 615	188,9	95,6
30 - 34	14 113	12 180	37 196	263,6	35 408	250,9	95,2
35 - 39	11 704	10 521	37 359	319,2	35 337	301,9	94,6
40 - 44	9 465	8 530	33 514	354,1	31 309	330,8	93,4
45 - 49	8 071	7 287	29 575	366,4	27 528	341,1	93,1
50 - 54	7 290	6 521	26 882	368,8	24 870	341,2	92,5
55 - 59	5 559	4 936	21 065	378,9	19 122	344,0	90,8
60 - 64	4 583	4 082	18 023	393,3	16 093	351,1	89,3
65 - 69	3 445	3 041	14 293	414,9	12 558	364,5	87,9
70 - 74	2 307	2 015	9 980	432,6	8 462	366,8	84,8
75 Y MAS	2 846	2 477	14 071	494,4	11 325	397,9	80,5
NUNCA ASISTIO Y PRIMARIO INCOMPLETO	55 466	44 375	189 952	342,5	172 679	311,3	90,9
14 - 16	4 573	386	468	10,2	445	9,7	95,1
17 - 19	2 830	1 292	1 978	69,9	1 875	66,3	94,8
20 - 24	4 922	3 721	8 639	175,5	8 211	166,8	95,0
25 - 29	5 297	4 608	14 578	275,2	13 714	258,9	94,1
30 - 34	5 553	5 022	19 199	345,7	17 953	323,3	93,5
35 - 39	5 350	4 945	21 733	406,2	20 288	379,2	93,4
40 - 44	4 823	4 428	21 275	441,1	19 629	407,0	92,3
45 - 49	4 526	4 169	20 350	449,6	18 767	414,6	92,2
50 - 54	4 494	4 069	19 579	435,7	17 981	400,1	91,8
55 - 59	3 652	3 288	16 160	442,5	14 547	398,3	90,0
60 - 64	3 148	2 846	14 385	457,0	12 732	404,4	88,5
65 - 69	2 472	2 222	11 747	475,2	10 233	414,0	87,1
70 - 74	1 696	1 504	8 238	485,7	6 952	409,9	84,4
75 Y MAS	2 130	1 875	11 623	545,7	9 352	439,1	80,5
PRIMARIO COMPLETO Y SECUNDARIO INCOMPLETO	51 314	32 154	83 244	162,2	78 951	153,9	94,8
14 - 16	6 407	192	219	3,4	204	3,2	93,2
17 - 19	6 834	1 259	1 605	23,5	1 563	22,9	97,4
20 - 24	7 798	4 611	8 183	104,9	7 918	101,5	96,8
25 - 29	6 887	5 484	12 347	179,3	11 934	173,3	96,7
30 - 34	5 570	4 778	12 555	225,4	12 117	217,5	96,5
35 - 39	4 437	3 960	11 448	258,0	10 986	247,6	96,0
40 - 44	3 526	3 172	9 726	275,8	9 250	262,3	95,1
45 - 49	2 658	2 558	7 664	288,2	7 251	253,7	94,6
50 - 54	2 309	2 068	6 240	270,2	5 859	253,7	93,9
55 - 59	1 554	1 361	4 126	265,5	3 827	246,3	92,8
60 - 64	1 212	1 060	3 176	262,0	2 927	241,5	92,2
65 - 69	803	693	2 192	273,0	1 992	248,1	90,9
70 - 74	506	438	1 540	304,3	1 340	264,8	87,0
75 Y MAS	613	520	2 223	362,6	1 783	290,9	80,2

Población femenina de 14 años y más

Cuadro F.2 - Nivel de enseñanza y edad según hijos nacidos vivos e hijos sobrevivientes

NIVEL DE ENSEÑANZA Y EDAD DE LAS MUJERES	MUJERES DE 14 AÑOS Y MAS	MUJERES DE 14 AÑOS Y MAS QUE HAN TENIDO HIJOS NACIDOS VIVOS	HIJOS NACIDOS VIVOS	HIJOS NACIDOS VIVOS POR CADA 100 MUJERES	HIJOS SOBREVIVIENTES	HIJOS SOBREVIVIENTES POR CADA 100 MUJERES	% DE HIJOS SOBREVIVIENTES
	A	B	C	$D = \frac{C}{A}\ 100$	E	$F = \frac{E}{A}\ 100$	$G = \frac{E}{C}\ 100$
RIO NEGRO							
SECUNDARIO COMPLETO Y SUPERIOR O UNIVERSITARIO INCOMPLETO	12 378	7 833	17 856	144,3	17 309	139,8	96,9
14 - 16							
17 - 19	810	41	52	6.4	50	6,2	96,2
20 - 24	2 627	797	1 115	42,4	1 093	41,6	98,0
25 - 29	2 616	1 762	3 273	125,1	3 213	122,8	98,2
30 - 34	2 162	1 750	4 034	186,6	3 959	183,1	98,1
35 - 39	1 474	1 266	3 300	223.9	3 195	216,8	96,8
40 - 44	920	791	2 133	231,8	2 060	223,9	96,6
45 - 49	555	460	1 280	230,6	1 236	222.7	96,6
50 - 54	392	318	884	225,5	853	217,6	96,5
55 - 59	299	245	671	224,4	645	215,7	96,1
60 - 64	196	154	411	209,7	387	197,4	94,2
65 - 69	148	111	320	216,2	300	202,7	93,8
70 - 74	86	62	168	195,3	137	159,3	81,5
75 Y MAS	93	76	215	231.2	181	194,6	84,2
SUPERIOR O UNIVERSITARIO COMPLETO	3 107	1 916	4 223	135,9	4 133	133,0	97,9
14 - 16							
17 - 19							
20 - 24	400	65	88	22,0	86	21,5	97,7
25 - 29	881	470	772	87,6	754	85,6	97,7
30 - 34	828	630	1 408	170,0	1 379	166.5	97,9
35 - 39	443	350	878	198,2	868	195,9	98,9
40 - 44	196	139	380	193,9	370	188,8	97,4
45 - 49	132	100	281	212,9	274	207,6	97,5
50 - 54	95	66	179	188,4	177	186,3	98,9
55 - 59	54	42	108	200,0	103	190,7	95,4
60 - 64	27	22	51	188,9	47	174,1	92,2
65 - 69	22	15	34	154,5	33	150,0	97,1
70 - 74	19	11	34	178,9	33	173,7	97,1
75 Y MAS	10	6	10	100,0	9	90,0	90,0

Cuadro F.2 - Nivel de enseñanza y edad según hijos nacidos vivos e hijos sobrevivientes

NIVEL DE ENSEÑANZA Y GRUPO DE EDAD DE LAS MUJERES DE 14 AÑOS Y MAS	MUJERES DE 14 AÑOS Y MAS	MUJERES DE 14 AÑOS Y MAS QUE HAN TENIDO HIJOS NACIDOS VIVOS	HIJOS NACIDOS VIVOS	HIJOS NACIDOS VIVOS POR CADA 100 MUJERES	HIJOS SOBREVIVIENTES	HIJOS SOBREVIVIENTES POR CADA 100 MUJERES	% DE HIJOS SOBREVIVIENTES
	A	B	C	D = C/A 100	E	F = E/A 100	G = E/C 100
SALTA							
TOTAL	209 235	143 032	565 356	270,2	505 999	241,8	89,5
14 - 16	20 281	1 067	1 194	5,9	1 062	5,2	88,9
17 - 19	18 602	4 555	6 429	34,6	5 942	31,9	92,4
20 - 24	27 811	15 409	31 337	112,7	29 159	104,8	93,0
25 - 29	25 626	19 577	55 074	214,9	51 057	199,3	92,7
30 - 34	22 508	19 248	67 744	301,0	62 445	277,4	92,2
35 - 39	18 894	16 652	68 702	363,6	63 005	333,5	91,7
40 - 44	15 994	14 298	66 495	415,7	60 606	378,9	91,1
45 - 49	14 098	12 580	62 168	441,0	56 280	399,2	90,5
50 - 54	12 547	11 168	55 782	444,6	50 328	401,1	90,2
55 - 59	9 406	8 279	42 733	454,3	37 735	401,2	88,3
60 - 64	7 507	6 575	34 140	454,8	29 245	389,6	85,7
65 - 69	6 062	5 233	27 906	460,3	23 427	386,5	83,9
70 - 74	4 312	3 683	20 121	466,6	16 441	381,3	81,7
75 Y MAS	5 587	4 708	25 531	457,0	19 257	344,7	75,4
NUNCA ASISTIO Y PRIMARIO INCOMPLETO	93 801	75 358	370 601	395,1	322 869	344,2	87,1
14 - 16	7 897	644	750	9,5	659	8,3	87,9
17 - 19	4 505	1 990	3 116	69,2	2 847	63,2	91,4
20 - 24	7 678	5 861	13 908	181,1	12 494	162,7	89,8
25 - 29	8 546	7 505	25 962	303,8	23 292	272,5	89,7
30 - 34	8 918	8 112	35 882	402,4	31 921	357,9	89,0
35 - 39	8 724	8 066	40 933	469,2	36 655	420,2	89,5
40 - 44	8 155	7 584	43 457	532,9	38 759	475,3	89,2
45 - 49	8 144	7 508	44 090	541,4	39 262	482,1	89,0
50 - 54	7 710	7 101	41 715	541,1	37 068	480,8	88,9
55 - 59	6 235	5 634	32 938	528,3	28 637	459,3	86,9
60 - 64	5 383	4 823	27 427	509,5	23 142	429,9	84,4
65 - 69	4 434	3 992	22 912	516,7	19 051	429,7	83,1
70 - 74	3 230	2 648	16 515	511,3	13 397	414,8	81,1
75 Y MAS	4 242	3 690	20 996	495,0	15 685	369,8	74,7
PRIMARIO COMPLETO Y SECUNDARIO INCOMPLETO	85 221	50 059	148 570	174,3	138 952	163,0	93,5
14 - 16	12 384	423	444	3,6	403	3,3	90,8
17 - 19	12 499	2 456	3 164	25,5	2 982	23,9	93,7
20 - 24	13 990	7 992	15 156	108,3	14 460	103,4	95,4
25 - 29	10 925	8 584	22 201	203,2	21 091	193,1	95,0
30 - 34	8 944	7 699	23 174	259,1	22 067	246,7	95,2
35 - 39	6 691	5 861	20 011	299,1	18 870	282,0	94,3
40 - 44	5 315	4 672	16 769	315,5	15 791	297,1	94,2
45 - 49	4 134	3 663	13 345	322,8	12 514	302,7	93,8
50 - 54	3 534	3 052	10 986	310,9	10 296	291,3	93,7
55 - 59	2 249	1 942	7 474	332,3	6 937	308,4	92,8
60 - 64	1 514	1 295	5 090	336,2	4 600	303,8	90,4
65 - 69	1 218	971	4 081	335,1	3 551	291,5	87,0
70 - 74	831	678	3 090	371,8	2 593	312,0	83,9
75 Y MAS	993	771	3 565	359,0	2 797	281,7	78,5

Cuadro F.2 - Nivel de enseñanza y edad según hijos nacidos vivos e hijos sobrevivientes

NIVEL DE ENSEÑANZA Y GRUPO DE EDAD DE LAS MUJERES DE 14 AÑOS Y MAS	MUJERES DE 14 AÑOS Y MAS	MUJERES DE 14 AÑOS Y MAS QUE HAN TENIDO HIJOS NACIDOS VIVOS	HIJOS NACIDOS VIVOS	HIJOS NACIDOS VIVOS POR CADA 100 MUJERES	HIJOS SOBREVIVIENTES	HIJOS SOBREVIVIENTES POR CADA 100 MUJERES	% DE HIJOS SOBREVIVIENTES
	A	B	C	D = C/A 100	E	F = E/A 100	G = E/C 100
SALTA							
SECUNDARIO COMPLETO Y SUPERIOR O UNIVERSITARIO INCOMPLETO	25 929	15 246	40 517	156,3	38 669	149,1	95,4
14 - 16							
17 - 19	1 598	109	129	8,1	113	7,1	87,6
20 - 24	5 506	1 435	2 115	38,4	2 049	37,2	96,9
25 - 29	4 805	2 861	5 621	121,1	5 620	117,0	96,5
30 - 34	3 775	2 826	7 255	192,2	7 060	187,0	97,3
35 - 39	2 893	2 293	6 557	226,7	6 319	218,4	96,4
40 - 44	2 224	1 836	5 649	254,0	5 448	245,0	96,4
45 - 49	1 610	1 252	4 187	260,1	3 964	246,2	94,7
50 - 54	1 151	914	2 771	240,7	2 675	232,4	96,5
55 - 59	846	653	2 183	258,0	2 026	239,5	92,8
60 - 64	567	430	1 535	270,7	1 423	251,0	92,7
65 - 69	392	255	878	224,0	790	201,5	90,0
70 - 74	238	146	500	210,1	435	182,8	87,0
75 Y MAS	324	236	937	289,2	747	230,6	79,7
SUPERIOR O UNIVERSITARIO COMPLETO	4 284	2 369	5 668	132,3	5 509	128,6	97,2
14 - 16							
17 - 19							
20 - 24	637	121	158	24,8	156	24,5	98,7
25 - 29	1 350	627	1 090	80,7	1 064	78,8	97,6
30 - 34	871	611	1 433	164,5	1 397	160,4	97,5
35 - 39	586	432	1 201	204,9	1 161	198,1	96,7
40 - 44	300	206	620	206,7	608	202,7	98,1
45 - 49	210	157	546	260,0	540	257,1	98,9
50 - 54	152	101	310	203,9	289	190,1	93,2
55 - 59	76	50	138	181,6	135	177,6	97,8
60 - 64	43	27	88	204,7	80	186,0	90,9
65 - 69	18	15	35	194,4	35	194,4	100,0
70 - 74	13	11	16	123,1	16	123,1	100,0
75 Y MAS	28	11	33	117,9	28	100,0	84,8

Cuadro F.2 - Nivel de enseñanza y edad según hijos nacidos vivos e hijos sobrevivientes

NIVEL DE ENSEÑANZA Y EDAD DE LAS MUJERES	MUJERES DE 14 AÑOS Y MAS	MUJERES DE 14 AÑOS Y MAS QUE HAN TENIDO HIJOS NACIDOS VIVOS	HIJOS NACIDOS VIVOS	HIJOS NACIDOS VIVOS POR CADA 100 MUJERES	HIJOS SOBREVIVIENTES	HIJOS SOBREVIVIENTES POR CADA 100 MUJERES	% DE HIJOS SOBREVIVIENTES
	A	B	C	D = C/A 100	E	F = E/A 100	G = E/C 100
SAN JUAN							
TOTAL	160 961	106 477	394 319	245,0	363 566	225,9	92,2
14 - 16	13 169	338	398	3,0	322	2,4	80,9
17 - 19	12 843	1 899	2 599	20,2	2 461	19,2	94,7
20 - 24	20 180	8 626	16 825	83,4	15 930	78,9	94,7
25 - 29	18 886	13 367	34 014	180,1	32 381	171,5	95,2
30 - 34	17 527	14 105	43 602	248,8	41 569	237,2	95,3
35 - 39	14 325	12 239	44 067	307,6	41 636	290,7	94,5
40 - 44	12 403	10 862	43 356	349,6	40 578	327,2	93,6
45 - 49	11 491	10 165	42 602	370,7	39 640	345,0	93,0
50 - 54	10 964	9 745	41 952	382,6	38 865	354,5	92,6
55 - 59	8 307	7 194	32 502	391,3	29 666	357,1	91,3
60 - 64	6 452	5 631	26 768	414,9	24 092	373,4	90,0
65 - 69	5 598	4 872	24 679	440,9	21 946	392,0	88,9
70 - 74	3 792	3 217	17 187	453,2	14 971	394,8	87,1
75 Y MAS	5 024	4 217	23 768	473,1	19 509	388,3	82,1
NUNCA ASISTIO Y PRIMARIO INCOMPLETO	58 416	47 106	221 384	379,0	200 826	343,8	90,7
14 - 16	3 643	130	150	4,1	140	3,8	93,3
17 - 19	1 965	656	954	48,5	915	46,6	95,9
20 - 24	3 645	2 436	5 671	155,6	5 287	145,0	93,2
25 - 29	4 081	3 403	11 366	278,5	10 616	260,1	93,4
30 - 34	5 154	4 528	17 475	339,1	16 440	319,0	94,1
35 - 39	5 258	4 750	21 149	402,2	19 779	376,2	93,5
40 - 44	5 094	4 641	22 926	450,1	21 258	417,3	92,7
45 - 49	5 535	5 077	25 363	458,2	23 444	423,6	92,4
50 - 54	5 779	5 320	26 388	456,6	24 124	417,4	91,4
55 - 59	4 796	4 271	22 412	467,3	20 326	423,8	90,7
60 - 64	4 043	3 608	19 223	475,5	17 198	425,4	89,5
65 - 69	3 566	3 199	17 897	501,9	15 766	442,1	88,1
70 - 74	2 533	2 207	12 931	510,5	11 315	446,7	87,5
75 Y MAS	3 324	2 880	17 479	525,8	14 218	427,7	81,3
PRIMARIO COMPLETO Y SECUNDARIO INCOMPLETO	77 658	45 780	138 179	177,9	129 488	166,7	93,7
14 - 16	9 526	208	248	2,6	182	1,9	73,4
17 - 19	9 170	1 172	1 556	17,0	1 473	16,1	94,7
20 - 24	11 390	5 220	9 767	85,8	9 303	81,7	95,2
25 - 29	10 333	7 602	18 169	175,8	17 457	168,9	96,1
30 - 34	8 527	6 868	19 601	229,9	18 820	220,7	96,0
35 - 39	6 394	5 431	17 462	273,1	16 575	259,2	94,9
40 - 44	5 279	4 616	15 774	298,8	14 845	281,2	94,1
45 - 49	4 503	3 931	13 738	305,1	12 799	284,2	93,2
50 - 54	3 818	3 351	12 111	317,2	11 430	299,4	94,4
55 - 59	2 780	2 376	8 424	303,0	7 790	280,2	92,5
60 - 64	1 889	1 644	6 258	331,3	5 674	300,4	90,7
65 - 69	1 668	1 407	5 934	355,8	5 404	324,0	91,1
70 - 74	1 045	848	3 724	356,4	3 159	302,3	84,8
75 Y MAS	1 336	1 106	5 413	405,2	4 577	342,6	84,6

Cuadro F.2 - Nivel de enseñanza y edad según hijos nacidos vivos e hijos sobrevivientes

NIVEL DE ENSEÑANZA Y EDAD DE LAS MUJERES	MUJERES DE 14 AÑOS Y MAS	MUJERES DE 14 AÑOS Y MAS QUE HAN TENIDO HIJOS NACIDOS VIVOS	HIJOS NACIDOS VIVOS	HIJOS NACIDOS VIVOS POR CADA 100 MUJERES	HIJOS SOBREVIVIENTES	HIJOS SOBREVIVIENTES POR CADA 100 MUJERES	% DE HIJOS SOBREVIVIENTES
	A	B	C	$D = \frac{C}{A}\ 100$	E	$F = \frac{E}{A}\ 100$	$G = \frac{E}{C}\ 100$
SAN JUAN							
SECUNDARIO COMPLETO Y SUPERIOR O UNIVERSITARIO INCOMPLETO	21 423	11 578	29 953	139,8	28 584	133,4	95,4
14 - 16							
17 - 19	1 708	71	89	5,2	73	4,3	82,0
20 - 24	4 659	895	1 292	27,7	1 245	26,7	96,4
25 - 29	3 607	1 935	3 737	103,6	3 572	99,0	95,6
30 - 34	3 141	2 241	5 419	172,5	5 234	166,6	96,6
35 - 39	2 244	1 744	4 648	207,1	4 504	200,7	96,9
40 - 44	1 775	1 420	4 178	235,4	4 003	225,5	95,8
45 - 49	1 225	994	3 068	250,4	2 979	243,2	97,1
50 - 54	1 114	868	2 837	254,7	2 707	243,0	95,4
55 - 59	641	468	1 458	227,5	1 342	209,4	92,0
60 - 64	457	332	1 109	242,7	1 060	231,9	95,6
65 - 69	332	250	809	243,7	738	222,3	91,2
70 - 74	194	157	517	266,5	482	248,5	93,2
75 Y MAS	326	203	792	242,9	645	197,9	81,4
SUPERIOR O UNIVERSITARIO COMPLETO	3 464	2 013	4 803	138,7	4 668	134,8	97,2
14 - 16							
17 - 19							
20 - 24	486	75	95	19,5	95	19,5	100,0
25 - 29	865	427	742	85,8	736	85,1	99,2
30 - 34	705	468	1 107	157,0	1 075	152,5	97,1
35 - 39	429	314	808	188,3	778	181,4	96,3
40 - 44	255	185	478	187,5	472	185,1	98,7
45 - 49	228	163	433	189,9	418	183,3	96,5
50 - 54	253	206	616	243,5	604	238,7	98,1
55 - 59	90	79	208	231,1	208	231,1	100,0
60 - 64	63	47	178	282,5	160	254,0	89,9
65 - 69	32	16	39	121,9	38	118,8	97,4
70 - 74	20	5	15	75,0	15	75,0	100,0
75 Y MAS	38	28	84	221,1	69	181,6	82,1

Cuadro F.2 - Nivel de enseñanza y edad según hijos nacidos vivos e hijos sobrevivientes

NIVEL DE ENSEÑANZA Y EDAD DE LAS MUJERES	MUJERES DE 14 AÑOS Y MAS	MUJERES DE 14 AÑOS Y MAS QUE HAN TENIDO HIJOS NACIDOS VIVOS	HIJOS NACIDOS VIVOS	HIJOS NACIDOS VIVOS POR CADA 100 MUJERES	HIJOS SOBREVIVIENTES	HIJOS SOBREVIVIENTES POR CADA 100 MUJERES	% DE HIJOS SOBREVIVIENTES
	A	B	C	D = $\frac{C}{A}$ 100	E	F = $\frac{E}{A}$ 100	G = $\frac{E}{C}$ 100
SAN LUIS							
TOTAL	75 566	49 170	176 035	233,0	163 009	215,7	92,6
14 - 16	5 723	302	433	7,6	413	7,2	95,4
17 - 19	5 682	1 059	1 576	27,7	1 487	26,2	94,4
20 - 24	8 671	4 014	7 729	89,1	7 405	85,4	95,8
25 - 29	8 316	5 553	13 742	165,2	13 173	158,4	95,9
30 - 34	7 612	5 925	17 257	226,7	16 451	216,1	95,3
35 - 39	6 683	5 513	18 129	271,3	17 237	257,9	95,1
40 - 44	5 684	4 791	17 615	309,9	16 683	293,5	94,7
45 - 49	5 235	4 367	16 926	323,3	15 969	305,0	94,3
50 - 54	5 086	4 204	17 448	343,1	16 308	320,6	93,5
55 - 59	4 400	3 562	15 579	354,1	14 318	325,4	91,9
60 - 64	3 577	2 866	13 649	381,6	12 458	348,3	91,3
65 - 69	3 178	2 551	12 215	384,4	10 926	343,8	89,4
70 - 74	2 349	1 856	9 590	408,3	8 375	356,5	87,3
75 Y MAS	3 370	2 607	14 147	419,8	11 806	350,3	83,5
NUNCA ASISTIO Y PRIMARIO INCOMPLETO	30 102	22 192	103 488	343,8	94 435	313,7	91,3
14 - 16	1 834	119	168	9,2	160	8,7	95,2
17 - 19	1 103	351	589	53,4	547	49,6	92,9
20 - 24	1 845	1 084	2 531	137,2	2 386	129,3	94,3
25 - 29	2 085	1 513	4 857	232,9	4 602	220,7	94,7
30 - 34	2 394	1 911	7 072	295,4	6 650	277,8	94,0
35 - 39	2 549	2 103	8 810	345,6	8 320	326,4	94,4
40 - 44	2 335	1 970	9 327	399,4	8 753	374,9	93,8
45 - 49	2 530	2 119	10 158	401,5	9 533	376,8	93,8
50 - 54	2 722	2 287	11 490	422,1	10 659	391,6	92,8
55 - 59	2 501	2 071	10 942	437,5	10 023	400,8	91,6
60 - 64	2 272	1 856	10 199	448,9	9 278	408,4	91,0
65 - 69	2 025	1 674	9 091	448,9	8 088	399,4	89,0
70 - 74	1 577	1 290	7 383	468,2	6 434	408,0	87,1
75 Y MAS	2 330	1 844	10 871	466,6	9 002	386,4	82,8
PRIMARIO COMPLETO Y SECUNDARIO INCOMPLETO	31 179	18 837	53 094	170,3	50 023	160,4	94,2
14 - 16	3 889	183	265	6,8	253	6,5	95,5
17 - 19	3 548	616	845	23,8	808	22,8	95,6
20 - 24	4 152	2 243	4 154	100,0	4 014	96,7	96,6
25 - 29	3 762	2 741	6 472	172,0	6 217	165,3	96,1
30 - 34	3 106	2 499	6 805	219,1	6 525	210,1	95,9
35 - 39	2 634	2 252	6 435	244,3	6 116	232,2	95,0
40 - 44	2 262	1 943	5 898	260,7	5 637	249,2	95,6
45 - 49	1 909	1 615	5 061	265,1	4 812	252,1	95,1
50 - 54	1 640	1 373	4 422	269,6	4 173	254,5	94,4
55 - 59	1 267	1 018	3 339	263,5	3 082	243,3	92,3
60 - 64	908	734	2 643	291,1	2 429	267,5	91,9
65 - 69	827	649	2 422	292,9	2 218	268,2	91,6
70 - 74	559	429	1 802	322,4	1 583	283,2	87,8
75 Y MAS	716	542	2 531	353,5	2 156	301,1	85,2

Cuadro F.2 - Nivel de enseñanza y edad según hijos nacidos vivos e hijos sobrevivientes

NIVEL DE ENSEÑANZA Y EDAD DE LAS MUJERES	MUJERES DE 14 AÑOS Y MAS	MUJERES DE 14 AÑOS Y MAS QUE HAN TENIDO HIJOS NACIDOS VIVOS	HIJOS NACIDOS VIVOS	HIJOS NACIDOS VIVOS POR CADA 100 MUJERES	HIJOS SOBREVIVIENTES	HIJOS SOBREVIVIENTES POR CADA 100 MUJERES	% DE HIJOS SOBREVIVIENTES
	A	B	C	D = $\frac{C}{A}$ 100	E	F = $\frac{E}{A}$ 100	G = $\frac{E}{C}$ 100
SAN LUIS							
SECUNDARIO COMPLETO Y SUPERIOR O UNIVERSITARIO INCOMPLETO	12 192	6 899	16 630	136,4	15 814	129,7	95,1
14 - 16							
17 - 19	1 031	92	142	13,8	132	12,8	93,0
20 - 24	2 429	620	931	38,3	892	36,7	95,8
25 - 29	1 929	1 014	1 920	99,5	1 869	96,9	97,3
30 - 34	1 658	1 221	2 742	165,4	2 652	160,0	96,7
35 - 39	1 200	940	2 341	195,1	2 278	189,8	97,3
40 - 44	926	758	2 068	223,3	1 989	214,8	96,2
45 - 49	671	541	1 452	216,4	1 377	205,2	94,8
50 - 54	632	486	1 373	217,2	1 319	208,7	96,1
55 - 59	566	429	1 188	209,9	1 106	195,4	93,1
60 - 64	359	253	731	203,6	677	188,6	92,6
65 - 69	298	216	660	221,5	578	194,0	87,6
70 - 74	191	123	376	196,9	331	173,3	88,0
75 Y MAS	302	206	706	233,8	614	203,3	87,0
SUPERIOR O UNIVERSITARIO COMPLETO	2 093	1 242	2 823	134,9	2 737	130,8	97,0
14 - 16							
17 - 19							
20 - 24	245	67	113	46,1	113	46,1	100,0
25 - 29	540	285	493	91,3	485	89,8	98,4
30 - 34	454	294	638	140,5	624	137,4	97,8
35 - 39	300	218	543	181,0	523	174,3	96,3
40 - 44	161	120	322	200,0	304	188,8	94,4
45 - 49	125	92	255	204,0	247	197,6	96,9
50 - 54	92	58	163	177,2	157	170,7	96,3
55 - 59	66	44	110	166,7	107	162,1	97,3
60 - 64	38	23	76	200,0	74	194,7	97,4
65 - 69	28	12	42	150,0	42	150,0	100,0
70 - 74	22	14	29	131,8	27	122,7	93,1
75 Y MAS	22	15	39	177,3	34	154,5	87,2

Cuadro F.2 - Nivel de enseñanza y edad según hijos nacidos vivos e hijos sobrevivientes

NIVEL DE ENSEÑANZA Y EDAD DE LAS MUJERES	MUJERES DE 14 AÑOS Y MAS	MUJERES DE 14 AÑOS Y MAS QUE HAN TENIDO HIJOS NACIDOS VIVOS	HIJOS NACIDOS VIVOS	HIJOS NACIDOS VIVOS POR CADA 100 MUJERES	HIJOS SOBREVIVIENTES	HIJOS SOBREVIVIENTES POR CADA 100 MUJERES	% DE HIJOS SOBREVIVIENTES
	A	B	C	D = C/A 100	E	F = E/A 100	G = E/C 100
SANTA CRUZ							
TOTAL	32 998	23 667	72 398	219,4	67 561	204,7	93,3
14 - 16	2 770	131	145	5,2	133	4,8	91,7
17 - 19	2 545	673	931	36,6	901	35,4	96,8
20 - 24	4 462	2 706	4 965	111,3	4 751	106,5	95,7
25 - 29	4 746	3 823	9 114	192,0	8 765	184,7	96,2
30 - 34	4 037	3 531	9 914	245,6	9 509	235,5	95,9
35 - 39	3 452	3 125	10 071	291,7	9 618	278,6	95,5
40 - 44	2 792	2 535	9 090	325,6	8 600	308,0	94,6
45 - 49	2 270	2 021	7 385	325,3	6 858	302,1	92,9
50 - 54	1 804	1 579	5 772	320,0	5 330	295,5	92,3
55 - 59	1 306	1 125	4 332	331,7	3 945	302,1	91,1
60 - 64	1 005	863	3 502	348,5	3 108	309,3	88,7
65 - 69	771	657	2 867	371,9	2 527	327,8	88,1
70 - 74	509	436	1 872	367,8	1 592	312,8	85,0
75 Y MAS	529	462	2 438	460,9	1 924	363,7	78,9
NUNCA ASISTIO Y PRIMARIO INCOMPLETO	11 389	9 200	35 828	314,6	32 694	287,1	91,3
14 - 16	891	59	67	7,5	62	7,0	92,5
17 - 19	415	203	316	76,1	304	73,3	96,2
20 - 24	714	545	1 263	176,9	1 180	165,3	93,4
25 - 29	994	889	2 746	276,3	2 627	264,3	95,7
30 - 34	1 146	1 028	3 584	312,7	3 390	295,8	94,6
35 - 39	1 276	1 172	4 465	349,9	4 209	329,9	94,3
40 - 44	1 221	1 124	4 746	388,7	4 438	363,5	93,5
45 - 49	1 126	1 020	4 293	381,3	3 920	348,1	91,3
50 - 54	969	865	3 542	365,5	3 247	335,1	91,7
55 - 59	771	671	2 884	374,1	2 602	337,5	90,2
60 - 64	632	542	2 428	384,2	2 132	337,3	87,8
65 - 69	512	445	2 154	420,7	1 879	367,0	87,2
70 - 74	356	314	1 466	411,8	1 233	346,3	84,1
75 Y MAS	366	323	1 874	512,0	1 471	401,9	78,5
PRIMARIO COMPLETO Y SECUNDARIO INCOMPLETO	16 869	11 439	29 931	177,4	28 445	168,6	95,0
14 - 16	1 879	72	78	4,2	71	3,8	91,0
17 - 19	1 696	444	585	30,9	567	29,9	96,9
20 - 24	2 668	1 757	3 130	117,3	3 016	113,0	96,4
25 - 29	2 577	2 175	4 977	193,1	4 784	185,6	96,1
30 - 34	1 985	1 763	4 674	235,5	4 509	227,2	96,5
35 - 39	1 623	1 481	4 384	270,1	4 216	259,8	96,2
40 - 44	1 276	1 167	3 661	286,9	3 514	275,4	96,0
45 - 49	955	852	2 664	279,0	2 522	264,1	94,7
50 - 54	705	615	1 941	275,3	1 805	256,0	93,0
55 - 59	456	393	1 263	281,4	1 189	260,7	92,7
60 - 64	338	291	990	292,9	894	264,5	90,3
65 - 69	230	192	655	284,8	596	259,1	91,0
70 - 74	135	110	378	280,0	335	248,1	88,6
75 Y MAS	146	127	531	363,7	427	292,5	80,4

Cuadro F.2 - Nivel de enseñanza y edad según hijos nacidos vivos e hijos sobrevivientes

NIVEL DE ENSEÑANZA Y EDAD DE LAS MUJERES	MUJERES DE 14 AÑOS Y MAS	MUJERES DE 14 AÑOS Y MAS QUE HAN TENIDO HIJOS NACIDOS VIVOS	HIJOS NACIDOS VIVOS	HIJOS NACIDOS VIVOS POR CADA 100 MUJERES	HIJOS SOBREVIVIENTES	HIJOS SOBREVIVIENTES POR CADA 100 MUJERES	% DE HIJOS SOBREVIVIENTES
	A	B	C	$D = \frac{C}{A} 100$	E	$F = \frac{E}{A} 100$	$G = \frac{E}{C} 100$
SANTA CRUZ							
SECUNDARIO COMPLETO Y SUPERIOR O UNIVERSITARIO INCOMPLETO	3 854	2 483	5 470	141,9	5 283	137,1	96,6
14 - 16							
17 - 19	234	26	30	12,8	30	12,8	100,0
20 - 24	958	368	525	54,8	509	53,1	97,0
25 - 29	854	587	1 092	127,9	1 060	124,1	97,1
30 - 34	679	567	1 268	189,7	1 248	183,8	96,9
35 - 39	459	397	1 032	224,8	1 010	220,0	97,9
40 - 44	245	207	584	238,4	551	224,9	94,3
45 - 49	148	119	341	230,4	330	223,0	96,8
50 - 54	119	91	261	219,3	251	210,9	96,2
55 - 59	71	57	146	205,6	140	197,2	95,9
60 - 64	26	22	58	223,1	56	215,4	96,6
65 - 69	28	19	54	192,9	49	175,0	90,7
70 - 74	17	12	28	164,7	24	141,2	85,7
75 Y MAS	16	11	31	193,8	25	156,3	80,6
SUPERIOR O UNIVERSITARIO COMPLETO	886	545	1 169	131,9	1 139	128,6	97,4
14 - 16							
17 - 19							
20 - 24	122	36	47	38,5	46	37,7	97,9
25 - 29	321	172	299	93,1	294	91,6	98,3
30 - 34	227	173	368	162,1	362	159,5	98,4
35 - 39	94	75	190	202,1	183	194,7	96,3
40 - 44	50	37	99	198,0	97	194,0	98,0
45 - 49	41	30	87	212,2	86	209,8	98,9
50 - 54	11	8	28	254,5	27	245,5	96,4
55 - 59	8	4	19	237,5	14	175,0	73,7
60 - 64	9	8	26	288,9	26	288,9	100,0
65 - 69	1	1	4	400,0	3	300,0	75,0
70 - 74	1						
75 Y MAS	1	1	2	200,0	1	100,0	50,0

Cuadro F.2 - Nivel de enseñanza y edad según hijos nacidos vivos e hijos sobrevivientes

NIVEL DE ENSEÑANZA Y EDAD DE LAS MUJERES	MUJERES DE 14 AÑOS Y MAS	MUJERES DE 14 AÑOS Y MAS QUE HAN TENIDO HIJOS NACIDOS VIVOS	HIJOS NACIDOS VIVOS	HIJOS NACIDOS VIVOS POR CADA 100 MUJERES	HIJOS SOBREVIVIENTES	HIJOS SOBREVIVIENTES POR CADA 100 MUJERES	% DE HIJOS SOBREVIVIENTES
	A	B	C	D = C/A 100	E	F = E/A 100	G = E/C 100
SANTA FE							
TOTAL	928 572	648 653	1 843 253	198,5	1 729 096	186,2	93,8
14 - 16	59 049	2 218	2 600	4,4	2 407	4,1	92,6
17 - 19	58 939	11 111	15 642	26,5	14 794	25,1	94,6
20 - 24	95 377	42 426	79 115	82,9	75 877	79,6	95,9
25 - 29	91 252	65 359	149 539	163,9	144 272	158,1	96,5
30 - 34	84 604	70 112	188 574	222,9	181 806	214,9	96,4
35 - 39	75 136	65 020	187 338	249,3	180 450	240,2	96,3
40 - 44	71 374	63 065	186 466	261,3	178 473	250,1	95,7
45 - 49	70 222	60 912	177 140	252,3	169 253	241,0	95,5
50 - 54	71 344	61 491	177 762	249,2	169 041	236,9	95,1
55 - 59	65 137	54 950	158 286	243,0	149 477	229,5	94,4
60 - 64	54 863	45 128	135 428	246,8	125 606	228,9	92,7
65 - 69	49 580	40 210	126 845	255,8	116 253	234,5	91,6
70 - 74	36 346	29 518	101 712	279,8	90 608	249,3	89,1
75 Y MAS	45 349	37 133	156 806	345,8	130 779	288,4	83,4
NUNCA ASISTIO Y PRIMARIO INCOMPLETO	345 012	285 217	1 014 292	294,0	935 512	271,2	92,2
14 - 16	13 545	1 210	1 464	10,8	1 391	10,3	95,0
17 - 19	9 138	4 410	6 928	75,8	6 531	71,5	94,3
20 - 24	16 675	12 482	29 940	179,6	28 314	169,8	94,6
25 - 29	19 153	16 523	51 010	266,3	48 395	252,7	94,9
30 - 34	20 834	18 642	68 982	331,1	65 404	313,9	94,8
35 - 39	20 964	18 955	73 959	352,8	70 307	335,4	95,1
40 - 44	23 178	21 146	83 241	359,1	78 463	338,5	94,3
45 - 49	29 334	26 315	94 689	322,8	89 921	306,5	95,0
50 - 54	35 694	31 808	108 807	304,8	102 699	287,7	94,4
55 - 59	36 056	31 390	103 635	287,4	97 396	270,1	94,0
60 - 64	32 368	27 826	94 589	292,2	87 391	270,0	92,4
65 - 69	32 017	27 107	94 844	296,2	86 392	269,8	91,1
70 - 74	24 495	20 651	78 530	320,6	69 890	285,3	89,0
75 Y MAS	31 561	26 752	123 674	391,9	103 018	326,4	83,3
PRIMARIO COMPLETO Y SECUNDARIO INCOMPLETO	416 541	271 040	633 340	152,0	603 778	145,0	95,3
14 - 16	45 504	1 008	1 136	2,5	1 016	2,2	89,4
17 - 19	37 552	6 140	8 056	21,5	7 686	20,5	95,4
20 - 24	43 700	22 388	39 025	89,3	37 703	86,3	96,6
25 - 29	41 439	31 786	68 359	165,0	66 358	160,1	97,1
30 - 34	39 977	33 972	81 656	204,8	79 446	198,7	97,1
35 - 39	37 053	32 624	81 645	220,3	79 138	213,6	96,9
40 - 44	35 207	31 268	77 679	220,6	74 991	213,0	96,5
45 - 49	30 610	26 550	63 701	208,1	61 157	199,8	96,0
50 - 54	27 627	23 574	54 975	199,0	52 747	190,9	95,9
55 - 59	23 500	19 477	45 107	191,9	42 974	182,9	95,3
60 - 64	18 389	14 525	34 474	187,5	32 271	175,5	93,6
65 - 69	14 405	11 047	27 353	189,9	25 436	176,6	93,0
70 - 74	9 916	7 605	20 125	203,0	17 939	180,9	89,1
75 Y MAS	11 662	9 076	29 849	256,0	24 916	213,7	83,5

Cuadro F.2 - Nivel de enseñanza y edad según hijos nacidos vivos e hijos sobrevivientes

NIVEL DE ENSEÑANZA Y EDAD DE LAS MUJERES	MUJERES DE 14 AÑOS Y MAS	MUJERES DE 14 AÑOS Y MAS QUE HAN TENIDO HIJOS NACIDOS VIVOS	HIJOS NACIDOS VIVOS	HIJOS NACIDOS VIVOS POR CADA 100 MUJERES	HIJOS SOBREVIVIENTES	HIJOS SOBREVIVIENTES POR CADA 100 MUJERES	% DE HIJOS SOBREVIVIENTES
	A	B	C	$D = \frac{C}{A} 100$	E	$F = \frac{E}{A} 100$	$G = \frac{E}{C} 100$
SANTA FE							
SECUNDARIO COMPLETO Y SUPERIOR O UNIVERSITARIO INCOMPLETO	139 224	76 644	162 002	116,4	157 004	112,8	96,9
14 - 16							
17 - 19	12 249	561	658	5,4	577	4,7	87,7
20 - 24	31 121	6 822	9 251	29,7	8 968	28,8	96,9
25 - 29	23 523	13 525	24 185	102,8	23 624	100,4	97,7
30 - 34	18 280	13 802	30 003	164,1	29 342	160,5	97,8
35 - 39	13 443	10 764	25 327	188,4	24 738	184,0	97,7
40 - 44	11 041	9 222	22 181	200,9	21 725	196,8	97,9
45 - 49	8 534	6 853	15 747	184,5	15 263	178,8	96,9
50 - 54	6 618	5 127	11 591	175,1	11 269	170,3	97,2
55 - 59	4 722	3 535	8 107	171,7	7 725	163,6	95,3
60 - 64	3 411	2 385	5 434	159,3	5 087	149,1	93,6
65 - 69	2 746	1 787	3 881	141,3	3 692	134,5	95,1
70 - 74	1 635	1 080	2 643	161,7	2 398	146,7	90,7
75 Y MAS	1 901	1 181	2 994	157,5	2 596	136,6	86,7
SUPERIOR O UNIVERSITARIO COMPLETO	27 795	15 752	33 619	121,0	32 802	118,0	97,6
14 - 16							
17 - 19							
20 - 24	3 881	734	899	23,2	892	23,0	99,2
25 - 29	7 137	3 525	5 985	83,9	5 895	82,6	98,5
30 - 34	5 513	3 696	7 733	140,3	7 614	138,1	98,5
35 - 39	3 676	2 677	6 407	174,3	6 267	170,5	97,8
40 - 44	1 948	1 429	3 365	172,7	3 294	169,1	97,9
45 - 49	1 744	1 194	3 003	172,2	2 912	167,0	97,0
50 - 54	1 405	982	2 389	170,0	2 326	165,6	97,4
55 - 59	859	548	1 437	167,3	1 382	160,9	96,2
60 - 64	695	392	931	134,0	857	123,3	92,1
65 - 69	412	269	767	186,2	733	177,9	95,6
70 - 74	300	182	414	138,0	381	127,0	92,0
75 Y MAS	225	124	289	128,4	249	110,7	86,2

Cuadro F.2 - Nivel de enseñanza y edad según hijos nacidos vivos e hijos sobrevivientes

NIVEL DE ENSEÑANZA Y EDAD DE LAS MUJERES	MUJERES DE 14 AÑOS Y MAS	MUJERES DE 14 AÑOS Y MAS QUE HAN TENIDO HIJOS NACIDOS VIVOS	HIJOS NACIDOS VIVOS	HIJOS NACIDOS VIVOS POR CADA 100 MUJERES	HIJOS SOBREVIVIENTES	HIJOS SOBREVIVIENTES POR CADA 100 MUJERES	% DE HIJOS SOBREVIVIENTES
	A	B	C	$D = \frac{C}{A}\ 100$	E	$F = \frac{E}{A}\ 100$	$G = \frac{E}{C}\ 100$
SANTIAGO DEL ESTERO							
TOTAL	186 911	130 002	563 699	301,6	521 169	278,8	92,5
14 - 16	18 445	870	1 051	5,7	960	5,2	91,3
17 - 19	14 680	3 547	4 907	33,4	4 620	31,5	94,2
20 - 24	22 528	12 882	26 477	117,5	25 004	111,0	94,4
25 - 29	20 015	15 289	43 422	216,9	41 032	205,0	94,5
30 - 34	17 192	14 463	52 487	305,3	49 546	288,2	94,4
35 - 39	15 471	13 691	59 488	384,5	56 184	363,2	94,4
40 - 44	13 876	12 366	61 224	441,2	57 744	416,1	94,3
45 - 49	12 455	11 037	57 318	460,2	53 651	430,8	93,6
50 - 54	12 403	11 037	59 554	480,2	55 584	448,1	93,3
55 - 59	10 358	9 167	49 758	480,4	46 239	446,4	92,9
60 - 64	8 491	7 457	42 006	494,7	38 447	452,8	91,5
65 - 69	7 470	6 549	37 030	495,7	33 376	446,8	90,1
70 - 74	5 833	5 031	29 462	505,1	25 897	444,0	87,9
75 Y MAS	7 694	6 616	39 515	513,6	32 885	427,4	83,2
NUNCA ASISTIO Y PRIMARIO INCOMPLETO	101 719	80 475	419 664	412,6	384 475	378,0	91,6
14 - 16	8 550	581	704	8,2	647	7,6	91,9
17 - 19	4 752	1 840	2 719	57,2	2 541	53,5	93,5
20 - 24	8 324	6 086	14 229	170,9	13 251	159,2	93,1
25 - 29	8 395	7 128	24 114	287,2	22 508	268,1	93,3
30 - 34	8 335	7 429	32 408	388,8	30 232	362,7	93,3
35 - 39	8 334	7 607	39 453	473,4	37 007	444,0	93,8
40 - 44	8 135	7 411	44 092	542,0	41 274	507,4	93,6
45 - 49	8 088	7 383	44 452	549,6	41 490	513,0	93,3
50 - 54	8 445	7 731	48 135	570,0	44 756	530,0	93,0
55 - 59	7 283	6 603	40 884	561,4	37 870	520,0	92,6
60 - 64	6 345	5 776	35 588	560,9	32 486	512,0	91,3
65 - 69	5 712	5 159	32 078	561,6	28 800	504,2	89,8
70 - 74	4 663	4 124	25 885	555,1	22 652	485,8	87,5
75 Y MAS	6 359	5 617	34 923	549,3	28 961	455,5	82,9
PRIMARIO COMPLETO Y SECUNDARIO INCOMPLETO	59 539	33 605	102 942	172,9	97 350	163,5	94,6
14 - 16	9 895	289	347	3,5	313	3,2	90,2
17 - 19	8 437	1 578	2 039	24,2	1 947	23,1	95,5
20 - 24	9 579	5 391	10 121	105,7	9 678	101,0	95,6
25 - 29	7 355	5 705	14 467	196,7	13 820	187,9	95,5
30 - 34	5 210	4 364	13 600	261,0	13 051	250,5	96,0
35 - 39	4 078	3 601	12 952	317,6	12 363	303,2	95,5
40 - 44	3 489	3 087	11 657	334,1	11 164	320,0	95,8
45 - 49	2 760	2 402	9 093	329,5	8 544	309,6	94,0
50 - 54	2 545	2 187	8 191	321,8	7 771	305,3	94,9
55 - 59	1 868	1 597	6 037	323,2	5 689	304,6	94,2
60 - 64	1 404	1 112	4 559	324,7	4 220	300,6	92,6
65 - 69	1 197	949	3 645	304,5	3 364	281,0	92,3
70 - 74	794	607	2 632	331,5	2 399	302,1	91,1
75 Y MAS	928	736	3 602	388,1	3 027	326,2	84,0

Cuadro F.2 - Nivel de enseñanza y edad según hijos nacidos vivos e hijos sobrevivientes

NIVEL DE ENSEÑANZA Y EDAD DE LAS MUJERES	MUJERES DE 14 AÑOS Y MAS	MUJERES DE 14 AÑOS Y MAS QUE HAN TENIDO HIJOS NACIDOS VIVOS	HIJOS NACIDOS VIVOS	HIJOS NACIDOS VIVOS POR CADA 100 MUJERES	HIJOS SOBREVIVIENTES	HIJOS SOBREVIVIENTES POR CADA 100 MUJERES	% DE HIJOS SOBREVIVIENTES
	A	B	C	$D = \frac{C}{A} 100$	E	$F = \frac{E}{A} 100$	$G = \frac{E}{C} 100$
SANTIAGO DEL ESTERO							
SECUNDARIO COMPLETO Y SUPERIOR O UNIVERSITARIO INCOMPLETO	22 754	14 289	37 119	163,1	35 512	156,1	95,7
14 - 16							
17 - 19	1 491	129	149	10,0	132	8,9	88,6
20 - 24	4 104	1 269	1 929	47,0	1 888	46,0	97,9
25 - 29	3 509	2 082	4 156	118,4	4 038	115,1	97,2
30 - 34	3 137	2 341	5 694	181,5	5 498	175,3	96,6
35 - 39	2 708	2 194	6 301	232,7	6 057	223,7	96,1
40 - 44	1 986	1 675	4 891	246,3	4 727	238,0	96,6
45 - 49	1 444	1 150	3 475	240,7	3 331	230,7	95,9
50 - 54	1 265	1 016	2 909	230,0	2 756	217,9	94,7
55 - 59	1 121	912	2 658	237,1	2 519	224,7	94,8
60 - 64	694	538	1 767	254,6	1 653	238,2	93,5
65 - 69	542	427	1 276	235,4	1 182	218,1	92,6
70 - 74	367	298	940	256,1	841	229,2	89,5
75 Y MAS	386	258	974	252,3	890	230,6	91,4
SUPERIOR O UNIVERSITARIO COMPLETO	2 899	1 633	3 974	137,1	3 832	132,2	96,4
14 - 16							
17 - 19							
20 - 24	521	136	198	38,0	187	35,9	94,4
25 - 29	756	374	685	90,6	666	88,1	97,2
30 - 34	510	329	785	153,9	765	150,0	97,5
35 - 39	351	289	782	222,8	757	215,7	96,8
40 - 44	266	193	584	219,5	579	217,7	99,1
45 - 49	163	102	298	182,8	286	175,5	96,0
50 - 54	148	103	319	215,5	301	203,4	94,4
55 - 59	86	55	179	208,1	161	187,2	89,9
60 - 64	48	31	92	191,7	88	183,3	95,7
65 - 69	19	14	31	163,2	30	157,9	96,8
70 - 74	9	2	5	55,6	5	55,6	100,0
75 Y MAS	22	5	16	72,7	7	31,8	43,8

Cuadro F.2 - Nivel de enseñanza y edad según hijos nacidos vivos e hijos sobrevivientes

NIVEL DE ENSEÑANZA Y EDAD DE LAS MUJERES	MUJERES DE 14 AÑOS Y MAS	MUJERES DE 14 AÑOS Y MAS QUE HAN TENIDO HIJOS NACIDOS VIVOS	HIJOS NACIDOS VIVOS	HIJOS NACIDOS VIVOS POR CADA 100 MUJERES	HIJOS SOBREVIVIENTES	HIJOS SOBREVIVIENTES POR CADA 100 MUJERES	% DE HIJOS SOBREVIVIENTES
	A	B	C	D = C/A 100	E	F = E/A 100	G = E/C 100
TUCUMAN							
TOTAL	328 257	213 656	806 395	245,7	745 457	227,1	92,4
14 - 16	28 207	925	1 081	3,8	982	3,5	90,8
17 - 19	26 880	4 851	6 707	25,0	6 316	23,5	94,2
20 - 24	44 890	20 759	40 786	90,9	38 894	86,6	95,4
25 - 29	40 156	27 946	73 015	181,8	69 625	173,4	95,4
30 - 34	32 633	26 331	85 056	260,6	80 948	248,1	95,2
35 - 39	26 507	22 700	85 194	321,4	81 191	306,3	95,3
40 - 44	23 555	20 255	83 660	355,2	79 083	335,7	94,5
45 - 49	23 162	20 220	87 056	375,9	81 486	351,8	93,6
50 - 54	21 381	18 646	85 055	397,8	79 419	371,4	93,4
55 - 59	17 666	15 010	71 575	405,2	65 936	373,2	92,1
60 - 64	13 025	11 074	55 060	422,7	50 074	384,4	90,9
65 - 69	11 090	9 348	47 464	428,0	42 208	380,6	88,9
70 - 74	8 455	6 948	36 602	432,9	31 462	372,1	86,0
75 Y MAS	10 650	8 643	48 084	451,5	37 833	355,2	78,7
NUNCA ASISTIO Y PRIMARIO INCOMPLETO	136 230	106 557	500 955	367,7	456 961	335,4	91,2
14 - 16	9 050	478	579	6,4	534	5,9	92,2
17 - 19	5 674	2 083	3 107	54,8	2 879	50,7	92,7
20 - 24	11 456	7 886	17 868	156,0	16 887	147,4	94,5
25 - 29	12 863	10 460	33 084	257,2	31 137	242,1	94,1
30 - 34	12 493	10 821	42 772	342,4	40 181	321,6	93,9
35 - 39	11 465	10 213	46 885	408,9	44 310	386,5	94,5
40 - 44	10 932	9 728	49 385	451,7	46 375	424,2	93,9
45 - 49	12 138	11 010	57 331	472,3	53 219	438,4	92,8
50 - 54	11 769	10 542	57 780	491,0	53 706	456,3	92,9
55 - 59	10 267	9 081	51 251	499,2	47 033	458,1	91,8
60 - 64	7 888	6 923	39 189	496,8	35 463	449,6	90,5
65 - 69	7 345	6 409	36 593	498,2	32 425	441,5	88,6
70 - 74	5 685	4 857	28 811	506,8	24 474	430,5	84,9
75 Y MAS	7 205	6 066	36 320	504,1	28 338	393,3	78,0
PRIMARIO COMPLETO Y SECUNDARIO INCOMPLETO	137 313	77 893	230 407	167,8	216 435	157,6	93,9
14 - 16	19 157	447	502	2,6	448	2,3	89,2
17 - 19	17 447	2 603	3 406	19,5	3 255	18,7	95,6
20 - 24	21 346	10 578	19 429	91,0	18 653	87,4	96,0
25 - 29	17 585	12 546	30 480	173,3	29 260	166,4	96,0
30 - 34	12 803	10 429	29 651	231,6	28 473	222,4	96,0
35 - 39	9 793	8 349	26 705	272,7	25 599	261,4	95,9
40 - 44	8 296	7 135	24 566	296,1	23 284	280,7	94,8
45 - 49	7 606	6 508	21 992	289,1	20 856	274,2	94,8
50 - 54	6 687	5 990	20 827	302,4	19 545	283,8	93,8
55 - 59	5 253	4 350	15 720	299,3	14 550	277,0	92,6
60 - 64	3 740	3 117	12 441	332,6	11 394	304,7	91,6
65 - 69	2 771	2 244	8 798	317,5	7 871	284,0	89,5
70 - 74	2 110	1 640	6 358	301,3	5 695	269,9	89,6
75 Y MAS	2 519	1 957	9 532	378,4	7 552	299,8	79,2

Cuadro F.2 - Nivel de enseñanza y edad según hijos nacidos vivos e hijos sobrevivientes

NIVEL DE ENSEÑANZA Y EDAD DE LAS MUJERES	MUJERES DE 14 AÑOS Y MAS	MUJERES DE 14 AÑOS Y MAS QUE HAN TENIDO HIJOS NACIDOS VIVOS	HIJOS NACIDOS VIVOS	HIJOS NACIDOS VIVOS POR CADA 100 MUJERES	HIJOS SOBREVIVIENTES	HIJOS SOBREVIVIENTES POR CADA 100 MUJERES	% DE HIJOS SOBREVIVIENTES
	A	B	C	$D = \frac{C}{A} 100$	E	$F = \frac{E}{A} 100$	$G = \frac{E}{C} 100$
TUCUMAN							
SECUNDARIO COMPLETO Y SUPERIOR O UNIVERSITARIO INCOMPLETO	47 007	24 697	64 263	136,7	61 622	131,1	95,9
14 - 16							
17 - 19	3 759	165	194	5,2	182	4,8	93,8
20 - 24	11 233	2 092	3 172	28,2	3 054	27,2	96,3
25 - 29	7 732	3 970	7 761	100,4	7 570	97,9	97,5
30 - 34	5 690	4 018	10 083	177,2	9 793	172,1	97,1
35 - 39	4 220	3 370	9 560	226,5	9 290	220,1	97,2
40 - 44	3 667	2 937	8 493	231,6	8 239	224,7	97,0
45 - 49	2 958	2 362	6 721	227,2	6 443	217,8	95,9
50 - 54	2 335	1 873	5 786	247,8	5 526	236,7	95,5
55 - 59	1 911	1 423	4 155	217,4	3 905	204,3	94,0
60 - 64	1 210	895	3 038	251,1	2 852	235,7	93,9
65 - 69	879	634	1 974	224,6	1 814	206,4	91,9
70 - 74	583	399	1 309	224,5	1 189	203,9	90,8
75 Y MAS	830	559	2 017	243,0	1 765	212,7	87,5
SUPERIOR O UNIVERSITARIO COMPLETO	7 707	4 509	10 770	139,7	10 439	135,4	96,9
14 - 16							
17 - 19							
20 - 24	855	203	317	37,1	300	35,1	94,6
25 - 29	1 976	970	1 690	85,5	1 658	83,9	98,1
30 - 34	1 647	1 063	2 550	154,8	2 501	151,9	98,1
35 - 39	1 029	768	2 044	198,6	1 992	193,6	97,5
40 - 44	660	455	1 216	184,2	1 185	179,5	97,5
45 - 49	460	340	1 012	220,0	968	210,4	95,7
50 - 54	390	241	662	169,7	642	164,6	97,0
55 - 59	235	156	449	191,1	448	190,6	99,8
60 - 64	187	139	392	209,6	365	195,2	93,1
65 - 69	95	61	99	104,2	98	103,2	99,0
70 - 74	77	52	124	161,0	104	135,1	83,9
75 Y MAS	96	61	215	224,0	178	185,4	82,8

Cuadro F.2 - Nivel de enseñanza y edad según hijos nacidos vivos e hijos sobrevivientes

NIVEL DE ENSEÑANZA Y EDAD DE LAS MUJERES	MUJERES DE 14 AÑOS Y MAS	MUJERES DE 14 AÑOS Y MAS QUE HAN TENIDO HIJOS NACIDOS VIVOS	HIJOS NACIDOS VIVOS	HIJOS NACIDOS VIVOS POR CADA 100 MUJERES	HIJOS SOBREVIVIENTES	HIJOS SOBREVIVIENTES POR CADA 100 MUJERES	% DE HIJOS SOBREVIVIENTES
	A	B	C	$D = \frac{C}{A} 100$	E	$F = \frac{E}{A} 100$	$G = \frac{E}{C} 100$
TIERRA DEL FUEGO							
TOTAL	7 022	4 924	13 645	194,3	12 821	182,6	94,0
14 - 16	527	32	37	7,0	33	6,3	89,2
17 - 19	506	135	171	33,8	168	33,2	98,2
20 - 24	1 088	620	1 071	98,4	1 036	95,2	96,7
25 - 29	1 204	898	2 035	169,0	1 957	162,5	96,2
30 - 34	1 077	926	2 485	230,7	2 392	222,1	96,3
35 - 39	725	645	1 986	273,9	1 899	261,9	95,6
40 - 44	542	481	1 625	299,8	1 539	283,9	94,7
45 - 49	376	334	1 140	303,2	1 053	280,1	92,4
50 - 54	332	286	995	299,7	916	275,9	92,1
55 - 59	232	209	700	301,7	654	281,9	93,4
60 - 64	147	132	508	345,6	451	306,8	88,8
65 - 69	126	104	416	330,2	342	271,4	82,2
70 - 74	62	51	183	295,2	150	241,9	82,0
75 Y MAS	78	71	293	375,6	231	296,2	78,8
NUNCA ASISTIO Y PRIMARIO INCOMPLETO	1 742	1 391	4 909	281,8	4 497	258,2	91,6
14 - 16	152	14	17	11,2	14	9,2	82,4
17 - 19	60	33	50	83,3	49	81,7	98,0
20 - 24	103	71	174	168,9	167	162,1	96,0
25 - 29	180	144	411	228,3	385	213,9	93,7
30 - 34	232	213	684	294,8	648	279,3	94,7
35 - 39	193	175	636	329,5	606	314,0	95,3
40 - 44	185	169	654	353,5	620	335,1	94,8
45 - 49	153	138	507	331,4	461	301,3	90,9
50 - 54	142	129	543	382,4	496	349,3	91,3
55 - 59	115	106	390	339,1	358	311,3	91,8
60 - 64	79	70	287	363,3	245	310,1	85,4
65 - 69	61	52	239	391,8	188	308,2	78,7
70 - 74	39	32	121	310,3	98	251,3	81,0
75 Y MAS	48	45	196	408,3	162	337,5	82,7
PRIMARIO COMPLETO Y SECUNDARIO INCOMPLETO	3 905	2 656	6 831	174,9	6 470	165,7	94,7
14 - 16	375	18	20	5,3	19	5,1	95,0
17 - 19	399	99	118	29,6	116	29,1	98,3
20 - 24	688	444	752	109,3	726	105,5	96,5
25 - 29	651	523	1 196	183,7	1 152	177,0	96,3
30 - 34	556	476	1 269	228,2	1 223	220,0	96,4
35 - 39	395	348	1 017	257,5	974	246,6	95,8
40 - 44	258	232	764	296,1	716	277,5	93,7
45 - 49	187	168	558	298,4	521	278,6	93,4
50 - 54	143	121	353	246,9	325	227,3	92,1
55 - 59	98	88	276	281,6	264	269,4	95,7
60 - 64	57	53	194	340,4	179	314,0	92,3
65 - 69	55	47	166	301,8	144	261,8	86,7
70 - 74	19	18	60	315,8	50	263,2	83,3
75 Y MAS	24	21	88	366,7	61	254,2	69,3

Cuadro F.2 - Nivel de enseñanza y edad según hijos nacidos vivos e hijos sobrevivientes

NIVEL DE ENSEÑANZA Y EDAD DE LAS MUJERES	MUJERES DE 14 AÑOS Y MAS	MUJERES DE 14 AÑOS Y MAS QUE HAN TENIDO HIJOS NACIDOS VIVOS	HIJOS NACIDOS VIVOS	HIJOS NACIDOS VIVOS POR CADA 100 MUJERES	HIJOS SOBREVIVIENTES	HIJOS SOBREVIVIENTES POR CADA 100 MUJERES	% DE HIJOS SOBREVIVIENTES
	A	B	C	$D = \frac{C}{A} 100$	E	$F = \frac{E}{A} 100$	$G = \frac{E}{C} 100$
TIERRA DEL FUEGO							
SECUNDARIO COMPLETO Y SUPERIOR O UNIVERSITARIO INCOMPLETO	1 107	711	1 565	141,4	1 518	137,1	97,0
14 - 16							
17 - 19	47	3	3	6,4	3	6,4	100,0
20 - 24	261	98	135	51,7	133	51,0	98,5
25 - 29	284	177	338	119,0	332	116,9	98,2
30 - 34	209	176	403	192,8	393	188,0	97,5
35 - 39	114	103	286	250,9	272	238,6	95,1
40 - 44	84	71	186	221,4	182	216,7	97,8
45 - 49	30	24	65	216,7	62	206,7	95,4
50 - 54	38	31	83	218,4	79	207,9	95,2
55 - 59	17	14	32	188,2	30	176,5	93,8
60 - 64	8	6	20	250,0	20	250,0	100,0
65 - 69	6	3	4	66,7	3	50,0	75,0
70 - 74	4	1	2	50,0	2	50,0	100,0
75 Y MAS	5	4	8	160,0	7	140,0	87,5
SUPERIOR O UNIVERSITARIO COMPLETO	268	166	340	126,9	336	125,4	98,8
14 - 16							
17 - 19							
20 - 24	36	7	10	27,8	10	27,8	100,0
25 - 29	89	54	90	101,1	88	98,9	97,8
30 - 34	80	61	129	161,3	128	160,0	99,2
35 - 39	23	19	47	204,3	47	204,3	100,0
40 - 44	15	9	21	140,0	21	140,0	100,0
45 - 49	6	4	10	166,7	9	150,0	90,0
50 - 54	9	5	16	177,8	16	177,8	100,0
55 - 59	2	1	2	100,0	2	100,0	100,0
60 - 64	3	3	7	233,3	7	233,3	100,0
65 - 69	4	2	7	175,0	7	175,0	100,0
70 - 74							
75 Y MAS	1	1	1	100,0	1	100,0	100,0

Cuadro F.3 - Condición de actividad económica y edad según hijos nacidos vivos e hijos sobrevivientes

CONDICION DE ACTIVIDAD Y EDAD DE LAS MUJERES	MUJERES DE 14 AÑOS Y MAS	MUJERES DE 14 AÑOS Y MAS QUE HAN TENIDO HIJOS NACIDOS VIVOS	HIJOS NACIDOS VIVOS	HIJOS NACIDOS VIVOS POR CADA 100 MUJERES	HIJOS SOBREVIVIENTES	HIJOS SOBREVIVIENTES POR CADA 100 MUJERES	% DE HIJOS SOBREVIVIENTES
	A	B	C	D = C/A 100	E	F = E/A 100	G = E/C 100
CAPITAL FEDERAL							
TOTAL	**1 335 860**	**805 698**	**1 759 663**	**131,7**	**1 659 603**	**124,2**	**94,3**
14 - 16	53 427	1 003	1 314	2,5	1 133	2,1	86,2
17 - 19	62 351	3 979	4 896	7,9	4 763	7,6	97,3
20 - 24	117 072	25 510	36 856	31,5	36 102	30,8	98,0
25 - 29	114 685	55 837	95 176	83,0	93 024	81,1	97,7
30 - 34	114 266	77 198	155 085	135,7	152 014	133,0	98,0
35 - 39	101 983	75 158	166 497	163,3	162 557	159,4	97,6
40 - 44	89 939	68 875	154 772	172,1	150 254	167,1	97,1
45 - 49	97 095	74 128	164 601	169,5	159 337	164,1	96,8
50 - 54	112 004	83 734	182 640	163,1	175 498	156,7	96,1
55 - 59	108 800	80 131	170 855	157,0	162 737	149,6	95,2
60 - 64	92 496	66 554	144 745	156,5	136 774	147,9	94,5
65 - 69	92 125	65 421	143 943	156,2	133 798	145,2	93,0
70 - 74	74 236	52 074	121 535	163,7	109 894	148,0	90,4
75 Y MAS	105 381	76 096	216 748	205,7	181 718	172,4	83,8
ECONOMICAMENTE ACTIVAS	**451 328**	**195 775**	**379 654**	**84,1**	**366 528**	**81,2**	**96,5**
14 - 16	6 009	195	225	3,7	225	3,7	100,0
17 - 19	25 022	1 391	1 628	6,5	1 571	6,3	96,5
20 - 24	71 318	8 581	10 840	15,2	10 630	14,9	98,1
25 - 29	66 564	20 193	30 426	45,7	29 673	44,6	97,5
30 - 34	58 645	29 400	52 755	90,0	51 573	87,9	97,8
35 - 39	49 751	29 757	59 892	120,4	58 116	116,8	97,0
40 - 44	41 258	25 942	53 928	130,7	52 439	127,1	97,2
45 - 49	41 631	26 301	56 484	135,7	54 622	131,2	96,7
50 - 54	40 440	24 550	50 971	126,0	48 932	121,0	96,0
55 - 59	28 019	16 727	35 192	125,6	33 202	118,5	94,3
60 - 64	12 115	6 889	14 443	119,2	13 626	112,5	94,3
65 - 69	6 279	3 736	8 456	134,7	7 925	126,2	93,7
70 - 74	2 671	1 355	2 655	99,4	2 381	89,1	89,7
75 Y MAS	1 606	758	1 759	109,5	1 613	100,4	91,7
ECONOMICAMENTE NO ACTIVAS	**884 532**	**609 923**	**1 380 009**	**156,0**	**1 293 075**	**146,2**	**93,7**
14 - 16	47 418	808	1 089	2,3	908	1,9	83,4
17 - 19	37 329	2 588	3 268	8,8	3 192	8,6	97,7
20 - 24	45 754	16 929	26 016	56,9	25 472	55,7	97,9
25 - 29	48 121	35 644	64 750	134,6	63 351	131,6	97,8
30 - 34	55 621	47 798	102 330	184,0	100 441	180,6	98,2
35 - 39	52 232	45 401	106 605	204,1	104 441	200,0	98,0
40 - 44	48 681	42 933	100 844	207,2	97 815	200,9	97,0
45 - 49	55 464	47 827	108 117	194,9	104 715	188,8	96,9
50 - 54	71 564	59 184	131 669	184,0	126 566	176,9	96,1
55 - 59	80 781	63 404	135 663	167,9	129 535	160,4	95,5
60 - 64	80 381	59 665	130 302	162,1	123 148	153,2	94,5
65 - 69	85 846	61 685	135 487	157,8	125 873	146,6	92,9
70 - 74	71 565	50 719	118 680	166,1	107 513	150,2	90,4
75 Y MAS	103 775	75 338	214 989	207,2	180 105	173,6	83,8

Cuadro F.3 - Condición de actividad económica y edad según hijos nacidos vivos e hijos sobrevivientes

CONDICION DE ACTIVIDAD Y EDAD DE LAS MUJERES	MUJERES DE 14 AÑOS Y MAS	MUJERES DE 14 AÑOS Y MAS QUE HAN TENIDO HIJOS NACIDOS VIVOS	HIJOS NACIDOS VIVOS	HIJOS NACIDOS VIVOS POR CADA 100 MUJERES	HIJOS SOBREVIVIENTES	HIJOS SOBREVIVIENTES POR CADA 100 MUJERES	% DE HIJOS SOBREVIVIENTES
	A	B	C	$D = \frac{C}{A} 100$	E	$F = \frac{E}{A} 100$	$G = \frac{E}{C} 100$
BUENOS AIRES							
TOTAL	4 016 474	2 793 940	7 675 084	191,1	7 215 981	179,7	94,0
14 - 16	255 479	7 196	8 553	3,3	7 449	2,9	87,1
17 - 19	259 781	40 989	56 039	21,6	53 636	20,6	95,7
20 - 24	424 981	180 280	321 387	75,6	308 941	72,7	96,1
25 - 29	416 927	296 112	651 541	156,3	629 950	151,1	96,7
30 - 34	398 061	334 631	856 133	215,1	826 376	207,6	96,5
35 - 39	349 470	307 698	867 860	248,3	837 636	239,7	96,5
40 - 44	314 243	278 935	815 788	259,6	782 731	249,1	95,9
45 - 49	305 837	269 173	766 286	250,6	730 306	238,8	95,3
50 - 54	307 002	266 899	750 466	244,4	713 668	232,5	95,1
55 - 59	268 516	228 700	641 881	239,0	604 040	225,0	94,1
60 - 64	210 105	173 437	510 941	243,2	474 444	225,8	92,9
65 - 69	185 496	151 460	474 353	255,7	431 876	232,8	91,0
70 - 74	138 771	111 988	376 670	271,4	333 959	240,7	88,7
75 Y MAS	181 805	146 442	577 186	317,5	480 969	264,6	83,3
ECONOMICAMENTE ACTIVAS	1 109 936	569 227	1 402 612	126,4	1 337 904	120,5	95,4
14 - 16	44 985	1 094	1 267	2,8	1 177	2,6	92,9
17 - 19	104 143	7 777	9 442	9,1	8 750	8,4	92,7
20 - 24	201 443	36 912	55 111	27,4	52 390	26,0	95,1
25 - 29	156 288	70 085	130 170	83,3	125 770	80,5	96,6
30 - 34	134 377	90 595	207 240	154,2	199 940	148,8	96,5
35 - 39	116 399	89 350	230 427	198,0	222 742	191,4	96,7
40 - 44	104 290	83 302	229 328	219,9	219 652	210,6	95,8
45 - 49	90 511	71 487	199 268	220,2	188 838	208,6	94,8
50 - 54	77 486	59 924	166 066	214,3	157 373	203,1	94,8
55 - 59	45 917	34 671	99 018	215,6	92 832	202,2	93,8
60 - 64	19 785	14 341	43 380	219,3	39 907	201,7	92,0
65 - 69	9 005	6 350	20 502	227,7	18 577	206,3	90,6
70 - 74	3 443	2 171	7 343	213,3	6 569	190,8	89,5
75 Y MAS	1 864	1 168	4 050	217,3	3 387	181,7	83,6
ECONOMICAMENTE NO ACTIVAS	2 906 538	2 224 713	6 272 472	215,8	5 878 077	202,2	93,7
14 - 16	210 494	6 102	7 286	3,5	6 272	3,0	86,1
17 - 19	155 638	33 212	46 597	29,9	44 886	28,8	96,3
20 - 24	223 538	143 368	266 276	119,1	256 551	114,8	96,3
25 - 29	260 639	226 027	521 371	200,0	504 180	193,4	96,7
30 - 34	263 684	244 036	648 893	246,1	626 436	237,6	96,5
35 - 39	233 071	218 348	637 433	273,5	614 894	263,8	96,5
40 - 44	209 953	195 633	586 460	279,3	563 079	268,2	96,0
45 - 49	215 326	197 686	567 018	263,3	541 468	251,5	95,5
50 - 54	229 516	206 975	584 400	254,6	556 295	242,4	95,2
55 - 59	222 599	194 029	542 863	243,9	511 208	229,7	94,2
60 - 64	190 320	159 096	467 561	245,7	434 537	228,3	92,9
65 - 69	176 491	145 110	453 851	257,2	413 299	234,2	91,1
70 - 74	135 328	109 817	369 327	272,9	327 390	241,9	88,6
75 Y MAS	179 941	145 274	573 136	318,5	477 582	265,4	83,3

Cuadro F.3 - Condición de actividad económica y edad según hijos nacidos vivos e hijos sobrevivientes

CONDICION DE ACTIVIDAD Y EDAD DE LAS MUJERES	MUJERES DE 14 AÑOS Y MAS	MUJERES DE 14 AÑOS Y MAS QUE HAN TENIDO HIJOS NACIDOS VIVOS	HIJOS NACIDOS VIVOS	HIJOS NACIDOS VIVOS POR CADA 100 MUJERES	HIJOS SOBREVIVIENTES	HIJOS SOBREVIVIENTES POR CADA 100 MUJERES	% DE HIJOS SOBREVIVIENTES
	A	B	C	D = C/A 100	E	F = E/A 100	G = E/C 100
19 PARTIDOS G.B.A.							
TOTAL	2 521 592	1 757 465	4 772 241	189,3	4 489 212	178,0	94,1
14 - 16	162 741	4 292	5 087	3,1	4 313	2,7	84,8
17 - 19	167 336	25 595	34 978	20,9	33 615	20,1	96,1
20 - 24	276 061	115 294	204 718	74,2	196 518	71,2	96,0
25 - 29	270 288	191 949	419 381	155,2	405 241	149,9	96,6
30 - 34	255 833	216 497	552 697	216,0	533 419	208,5	96,5
35 - 39	223 770	198 271	562 449	251,4	543 003	242,7	96,5
40 - 44	198 411	177 603	520 244	262,2	500 050	252,0	96,1
45 - 49	194 016	172 776	493 830	254,5	469 984	242,2	95,2
50 - 54	193 643	170 173	475 524	245,6	451 843	233,3	95,0
55 - 59	163 913	141 598	395 618	241,4	372 237	227,1	94,1
60 - 64	121 869	101 800	298 554	245,0	276 465	226,9	92,6
65 - 69	107 188	88 926	275 186	256,7	249 501	232,8	90,7
70 - 74	80 829	66 373	215 251	266,3	189 588	234,6	88,1
75 Y MAS	105 694	86 318	318 724	301,6	263 435	249,2	82,7
ECONOMICAMENTE ACTIVAS	711 913	355 671	870 005	122,2	829 182	116,5	95,3
14 - 16	28 643	667	787	2,7	728	2,5	92,5
17 - 19	71 389	5 200	6 171	8,6	5 743	8,0	93,1
20 - 24	138 018	24 025	35 670	25,8	33 719	24,4	94,5
25 - 29	101 641	44 259	81 015	79,7	78 249	77,0	96,6
30 - 34	83 562	56 197	128 352	153,6	123 342	147,6	96,1
35 - 39	72 217	55 297	142 604	197,5	137 944	191,0	96,7
40 - 44	64 083	51 605	141 820	221,3	135 993	212,2	95,9
45 - 49	57 420	45 853	129 022	224,7	121 768	212,1	94,4
50 - 54	49 198	38 377	104 704	212,8	99 204	201,6	94,7
55 - 59	27 963	21 412	60 558	216,6	57 004	203,9	94,1
60 - 64	10 766	7 891	23 705	220,2	21 756	202,1	91,8
65 - 69	4 608	3 359	10 725	232,8	9 576	207,8	89,3
70 - 74	1 600	985	3 171	198,2	2 723	170,2	85,9
75 Y MAS	805	544	1 698	210,9	1 433	178,0	84,4
ECONOMICAMENTE NO ACTIVAS	1 809 679	1 401 794	3 902 236	215,6	3 660 030	202,2	93,8
14 - 16	134 098	3 625	4 300	3,2	3 585	2,7	83,4
17 - 19	95 947	20 395	28 807	30,0	27 872	29,0	96,8
20 - 24	138 043	91 269	169 048	122,5	162 799	117,9	96,3
25 - 29	168 647	147 690	338 366	200,6	326 992	193,9	96,6
30 - 34	172 271	160 300	424 345	246,3	410 077	238,0	96,6
35 - 39	151 553	142 974	419 845	277,0	405 059	267,3	96,5
40 - 44	134 328	125 998	378 424	281,7	364 057	271,0	96,2
45 - 49	136 596	126 923	364 808	267,1	348 216	254,9	95,5
50 - 54	144 445	131 796	370 820	256,7	352 639	244,1	95,1
55 - 59	135 950	120 186	335 060	246,5	315 233	231,9	94,1
60 - 64	111 103	93 909	274 849	247,4	254 709	229,3	92,7
65 - 69	102 580	85 567	264 458	257,8	239 925	233,9	90,7
70 - 74	79 229	65 388	212 080	267,7	186 865	235,9	88,1
75 Y MAS	104 889	85 774	317 026	302,2	262 002	249,8	82,6

Población femenina de 14 años y más

Cuadro F.3 - Condición de actividad económica y edad según hijos nacidos vivos e hijos sobrevivientes

CONDICION DE ACTIVIDAD Y EDAD DE LAS MUJERES	MUJERES DE 14 AÑOS Y MAS	MUJERES DE 14 AÑOS Y MAS QUE HAN TENIDO HIJOS NACIDOS VIVOS	HIJOS NACIDOS VIVOS	HIJOS NACIDOS VIVOS POR CADA 100 MUJERES	HIJOS SOBREVIVIENTES	HIJOS SOBREVIVIENTES POR CADA 100 MUJERES	% DE HIJOS SOBREVIVIENTES
	A	B	C	$D = \frac{C}{A} 100$	E	$F = \frac{E}{A} 100$	$G = \frac{E}{C} 100$
RESTO DE BUENOS AIRES							
TOTAL	1 494 882	1 036 475	2 902 843	194,2	2 726 769	182,4	93,9
14 - 16	92 738	2 904	3 466	3,7	3 136	3,4	90,5
17 - 19	92 445	15 394	21 061	22,8	20 021	21,7	95,1
20 - 24	148 920	64 986	116 669	78,3	112 423	75,5	96,4
25 - 29	146 639	104 163	232 160	158,3	224 709	153,2	96,8
30 - 34	142 228	118 134	303 436	213,3	292 957	206,0	96,5
35 - 39	125 700	109 427	305 411	243,0	294 633	234,4	96,5
40 - 44	115 832	101 332	295 544	255,1	282 681	244,0	95,6
45 - 49	111 821	96 397	272 456	243,7	260 322	232,8	95,5
50 - 54	113 359	96 726	274 942	242,5	261 825	231,0	95,2
55 - 59	104 603	87 102	246 263	235,4	231 803	221,6	94,1
60 - 64	88 236	71 637	212 387	240,7	197 979	224,4	93,2
65 - 69	78 308	62 534	199 167	254,3	182 375	232,9	91,6
70 - 74	57 942	45 615	161 419	278,6	144 371	249,2	89,4
75 Y MAS	76 111	60 124	258 462	339,6	217 534	285,8	84,2
ECONOMICAMENTE ACTIVAS	398 023	213 556	532 607	133,8	508 722	127,8	95,5
14 - 16	16 342	427	480	2,9	449	2,7	93,5
17 - 19	32 754	2 577	3 271	10,0	3 007	9,2	91,9
20 - 24	63 425	12 887	19 441	30,7	18 671	29,4	96,0
25 - 29	54 647	25 826	49 155	90,0	47 521	87,0	96,7
30 - 34	50 815	34 398	78 888	155,2	76 598	150,7	97,1
35 - 39	44 182	34 053	87 823	198,8	84 798	191,9	96,6
40 - 44	40 207	31 697	87 508	217,6	83 659	208,1	95,6
45 - 49	33 091	25 634	70 246	212,3	67 070	202,7	95,5
50 - 54	28 288	21 547	61 362	216,9	58 169	205,6	94,8
55 - 59	17 954	13 259	38 460	214,2	35 828	199,6	93,2
60 - 64	9 019	6 450	19 675	218,2	18 151	201,3	92,3
65 - 69	4 397	2 991	9 774	222,3	9 001	204,7	92,1
70 - 74	1 843	1 186	4 172	226,4	3 846	208,7	92,2
75 Y MAS	1 059	624	2 352	222,1	1 954	184,5	83,1
ECONOMICAMENTE NO ACTIVAS	1 096 859	822 919	2 370 236	216,1	2 218 047	202,2	93,6
14 - 16	76 396	2 477	2 986	3,9	2 687	3,5	90,0
17 - 19	59 691	12 817	17 790	29,8	17 014	28,5	95,6
20 - 24	85 495	52 099	97 228	113,7	93 752	109,7	96,4
25 - 29	91 992	78 337	183 005	198,9	177 188	192,6	96,8
30 - 34	91 413	83 736	224 548	245,6	216 359	236,7	96,4
35 - 39	81 518	75 374	217 588	266,9	209 835	257,4	96,4
40 - 44	75 625	69 635	208 036	275,1	199 022	263,2	95,7
45 - 49	78 730	70 763	202 210	256,8	193 252	245,5	95,6
50 - 54	85 071	75 179	213 580	251,1	203 656	239,4	95,4
55 - 59	86 649	73 843	207 803	239,8	195 975	226,2	94,3
60 - 64	79 217	65 187	192 712	243,3	179 828	227,0	93,3
65 - 69	73 911	59 543	189 393	256,2	173 374	234,6	91,5
70 - 74	56 099	44 429	157 247	280,3	140 525	250,5	89,4
75 Y MAS	75 052	59 500	256 110	341,2	215 580	287,2	84,2

Cuadro F.3 - Condición de actividad económica y edad según hijos nacidos vivos e hijos sobrevivientes

CONDICION DE ACTIVIDAD Y EDAD DE LAS MUJERES	MUJERES DE 14 AÑOS Y MAS	MUJERES DE 14 AÑOS Y MAS QUE HAN TENIDO HIJOS NACIDOS VIVOS	HIJOS NACIDOS VIVOS	HIJOS NACIDOS VIVOS POR CADA 100 MUJERES	HIJOS SOBREVIVIENTES	HIJOS SOBREVIVIENTES POR CADA 100 MUJERES	% DE HIJOS SOBREVIVIENTES
	A	B	C	D = C/A 100	E	F = E/A 100	G = E/C 100
CATAMARCA							
TOTAL	68 078	45 536	192 572	282,9	177 545	260,8	92,2
14 - 16	6 181	268	310	5,0	284	4,6	91,6
17 - 19	5 290	1 096	1 491	28,2	1 401	26,5	94,0
20 - 24	8 321	4 320	8 738	105,0	8 317	100,0	95,2
25 - 29	7 383	5 511	14 995	197,7	14 175	186,9	94,5
30 - 34	6 515	5 333	18 351	281,7	17 256	264,9	94,0
35 - 39	5 617	4 728	18 981	337,9	17 914	318,9	94,4
40 - 44	4 727	4 085	18 966	401,2	17 824	377,1	94,0
45 - 49	4 726	4 094	20 346	430,5	19 075	403,6	93,8
50 - 54	4 619	3 966	20 778	449,8	19 321	418,3	93,0
55 - 59	3 765	3 233	17 790	472,5	16 367	434,7	92,0
60 - 64	3 063	2 564	15 059	491,6	13 801	450,6	91,6
65 - 69	2 596	2 165	12 663	487,8	11 406	439,4	90,1
70 - 74	1 980	1 634	9 188	464,0	8 012	404,6	87,2
75 Y MAS	3 095	2 539	14 916	481,9	12 392	400,4	83,1
ECONOMICAMENTE ACTIVAS	16 395	10 228	32 509	198,3	30 428	185,6	93,6
14 - 16	516	51	60	11,6	57	11,0	95,0
17 - 19	901	170	212	23,5	201	22,3	94,8
20 - 24	2 359	863	1 432	60,7	1 360	57,7	95,0
25 - 29	2 558	1 422	3 051	119,3	2 899	113,3	95,0
30 - 34	2 351	1 669	4 468	190,0	4 215	179,3	94,3
35 - 39	2 008	1 528	4 847	241,4	4 589	228,5	94,7
40 - 44	1 704	1 350	4 795	281,4	4 512	264,8	94,1
45 - 49	1 552	1 243	4 834	311,5	4 560	293,8	94,3
50 - 54	1 219	966	4 025	330,2	3 768	309,1	93,6
55 - 59	610	495	2 274	372,8	2 065	338,5	90,8
60 - 64	321	239	1 245	387,9	1 121	349,2	90,0
65 - 69	149	113	597	400,7	523	351,0	87,6
70 - 74	79	63	356	450,6	296	374,7	83,1
75 Y MAS	68	56	313	460,3	262	385,3	83,7
ECONOMICAMENTE NO ACTIVAS	51 683	35 308	160 063	309,7	147 117	284,7	91,9
14 - 16	5 665	217	250	4,4	227	4,0	90,8
17 - 19	4 389	926	1 279	29,1	1 200	27,3	93,8
20 - 24	5 962	3 457	7 306	122,5	6 957	116,7	95,2
25 - 29	5 025	4 089	11 944	237,7	11 276	224,4	94,4
30 - 34	4 164	3 664	13 883	333,4	13 041	313,2	93,9
35 - 39	3 609	3 200	14 134	391,6	13 325	369,2	94,3
40 - 44	3 023	2 735	14 171	468,8	13 312	440,4	93,9
45 - 49	3 174	2 851	15 512	488,7	14 515	457,3	93,6
50 - 54	3 400	3 000	16 753	492,7	15 553	457,4	92,8
55 - 59	3 155	2 738	15 516	491,8	14 302	453,3	92,2
60 - 64	2 742	2 325	13 814	503,8	12 680	462,4	91,8
65 - 69	2 447	2 052	12 066	493,1	10 883	444,7	90,2
70 - 74	1 901	1 571	8 832	464,6	7 716	405,9	87,4
75 Y MAS	3 027	2 483	14 603	482,4	12 130	400,7	83,1

Cuadro F.3 - Condición de actividad económica y edad según hijos nacidos vivos e hijos sobrevivientes

CONDICION DE ACTIVIDAD Y EDAD DE LAS MUJERES	MUJERES DE 14 AÑOS Y MAS	MUJERES DE 14 AÑOS Y MAS QUE HAN TENIDO HIJOS NACIDOS VIVOS	HIJOS NACIDOS VIVOS	HIJOS NACIDOS VIVOS POR CADA 100 MUJERES	HIJOS SOBREVIVIENTES	HIJOS SOBREVIVIENTES POR CADA 100 MUJERES	% DE HIJOS SOBREVIVIENTES
	A	B	C	D = C/A 100	E	F = E/A 100	G = E/C 100
CORDOBA							
TOTAL	894 986	601 914	1 852 449	207,0	1 725 947	192,8	93,2
14 - 16	61 330	1 687	1 987	3,2	1 774	2,9	89,3
17 - 19	61 889	8 719	11 752	19,0	11 263	18,2	95,8
20 - 24	97 147	39 384	71 168	73,3	68 231	70,2	95,9
25 - 29	92 868	64 073	143 952	155,0	138 981	149,7	96,5
30 - 34	86 323	69 729	186 159	215,7	179 558	208,0	96,5
35 - 39	76 244	65 116	193 861	254,3	186 618	244,8	96,3
40 - 44	69 000	59 663	187 515	271,8	178 691	259,0	95,3
45 - 49	66 494	57 053	183 814	276,4	174 219	262,0	94,8
50 - 54	65 380	56 017	184 333	281,9	173 243	265,0	94,0
55 - 59	59 017	49 721	167 557	283,9	156 591	265,3	93,5
60 - 64	48 090	40 173	140 809	292,8	129 757	269,8	92,2
65 - 69	42 099	34 280	129 860	308,5	117 127	278,2	90,2
70 - 74	30 162	24 387	98 660	327,1	86 181	285,7	87,4
75 Y MAS	38 943	31 912	151 022	387,8	123 713	317,7	81,9
ECONOMICAMENTE ACTIVAS	232 276	117 863	310 977	133,9	295 420	127,2	95,0
14 - 16	9 698	300	327	3,4	298	3,1	91,1
17 - 19	19 637	1 441	1 765	9,0	1 656	8,4	93,8
20 - 24	38 041	7 578	11 263	29,6	10 745	28,2	95,4
25 - 29	34 764	15 865	29 931	86,1	28 827	82,9	96,3
30 - 34	30 080	19 012	44 476	147,9	43 033	143,1	96,8
35 - 39	25 798	18 659	49 895	193,4	47 973	186,0	96,1
40 - 44	22 282	16 831	49 293	221,2	47 114	211,4	95,6
45 - 49	19 495	14 546	44 660	229,1	42 219	216,6	94,5
50 - 54	15 615	11 426	36 805	235,7	34 569	221,4	93,9
55 - 59	9 188	6 676	22 504	244,9	20 819	226,6	92,5
60 - 64	4 353	3 269	11 773	270,5	10 755	247,1	91,4
65 - 69	2 160	1 476	5 486	254,0	4 947	229,0	90,2
70 - 74	715	473	1 727	241,5	1 553	217,2	89,9
75 Y MAS	450	311	1 072	238,2	912	202,7	85,1
ECONOMICAMENTE NO ACTIVAS	662 710	484 051	1 541 472	232,6	1 430 527	215,9	92,8
14 - 16	51 632	1 387	1 660	3,2	1 476	2,9	88,9
17 - 19	42 252	7 278	9 987	23,6	9 607	22,7	96,2
20 - 24	59 106	31 806	59 905	101,4	57 486	97,3	96,0
25 - 29	58 104	48 208	114 021	196,2	110 154	189,6	96,6
30 - 34	56 243	50 717	141 683	251,9	136 525	242,7	96,4
35 - 39	50 446	46 457	143 966	285,4	138 645	274,8	96,3
40 - 44	46 718	42 832	138 222	295,9	131 577	281,6	95,2
45 - 49	46 999	42 507	139 154	296,1	132 000	280,9	94,9
50 - 54	49 765	44 591	147 528	296,4	138 674	278,7	94,0
55 - 59	49 829	43 045	145 053	291,1	135 772	272,5	93,6
60 - 64	43 737	36 904	129 036	295,0	119 002	272,1	92,2
65 - 69	39 939	32 804	124 374	311,4	112 180	280,9	90,2
70 - 74	29 447	23 914	96 933	329,2	84 628	287,4	87,3
75 Y MAS	38 493	31 601	149 950	389,6	122 801	319,0	81,9

Cuadro F.3 - Condición de actividad económica y edad según hijos nacidos vivos e hijos sobrevivientes

CONDICION DE ACTIVIDAD Y EDAD DE LAS MUJERES	MUJERES DE 14 AÑOS Y MAS	MUJERES DE 14 AÑOS Y MAS QUE HAN TENIDO HIJOS NACIDOS VIVOS	HIJOS NACIDOS VIVOS	HIJOS NACIDOS VIVOS POR CADA 100 MUJERES	HIJOS SOBREVIVIENTES	HIJOS SOBREVIVIENTES POR CADA 100 MUJERES	% DE HIJOS SOBREVIVIENTES
	A	B	C	D = C/A 100	E	F = E/A 100	G = E/C 100
CORRIENTES							
TOTAL	218 499	142 614	596 568	273,0	555 199	254,1	93,1
14 - 16	21 643	827	1 016	4,7	937	4,3	92,2
17 - 19	19 198	3 743	5 374	28,0	5 086	26,5	94,6
20 - 24	28 236	13 648	27 648	97,9	26 250	93,0	94,9
25 - 29	24 236	17 541	48 281	199,2	45 884	189,3	95,0
30 - 34	20 121	16 470	57 576	286,1	54 678	271,7	95,0
35 - 39	17 343	15 147	62 625	361,1	59 550	343,4	95,1
40 - 44	16 005	14 186	67 974	424,7	64 244	401,4	94,5
45 - 49	14 255	12 609	64 315	451,2	60 840	426,8	94,6
50 - 54	13 495	11 731	63 091	467,5	59 195	438,6	93,8
55 - 59	11 158	9 613	51 815	464,4	48 375	433,5	93,4
60 - 64	9 477	8 093	43 637	460,5	40 313	425,4	92,4
65 - 69	8 153	6 854	37 540	460,4	34 099	418,2	90,8
70 - 74	6 113	4 938	26 140	427,6	23 038	376,9	88,1
75 Y MAS	9 066	7 214	39 536	436,1	32 710	360,8	82,7
ECONOMICAMENTE ACTIVAS	49 382	26 828	85 374	172,9	80 599	163,2	94,4
14 - 16	3 311	131	161	4,9	150	4,5	93,2
17 - 19	4 415	539	726	16,4	691	15,7	95,2
20 - 24	8 022	2 185	3 691	46,0	3 519	43,9	95,3
25 - 29	7 086	3 633	7 816	110,3	7 432	104,9	95,1
30 - 34	6 238	4 214	11 661	186,9	11 163	179,0	95,7
35 - 39	5 403	4 201	13 318	246,5	12 777	236,5	95,9
40 - 44	4 715	3 856	13 658	289,7	12 922	274,1	94,6
45 - 49	3 778	3 095	11 957	316,5	11 251	297,8	94,1
50 - 54	2 913	2 252	9 456	324,6	8 812	302,5	93,2
55 - 59	1 655	1 325	6 215	375,5	5 785	349,5	93,1
60 - 64	857	653	3 067	357,9	2 815	328,5	91,8
65 - 69	585	453	2 196	375,4	1 978	338,1	90,1
70 - 74	254	189	931	366,5	847	333,5	91,0
75 Y MAS	150	102	521	347,3	457	304,7	87,7
ECONOMICAMENTE NO ACTIVAS	169 117	115 786	511 194	302,3	474 600	280,6	92,8
14 - 16	18 332	696	855	4,7	787	4,3	92,0
17 - 19	14 783	3 204	4 648	31,4	4 395	29,7	94,6
20 - 24	20 214	11 463	23 957	118,5	22 731	112,5	94,9
25 - 29	17 150	13 908	40 465	235,9	38 452	224,2	95,0
30 - 34	13 883	12 256	45 915	330,7	43 515	313,4	94,8
35 - 39	11 940	10 946	49 307	413,0	46 773	391,7	94,9
40 - 44	11 290	10 330	54 316	481,1	51 322	454,6	94,5
45 - 49	10 477	9 514	52 358	499,7	49 589	473,3	94,7
50 - 54	10 582	9 479	53 635	506,9	50 383	476,1	93,9
55 - 59	9 503	8 288	45 600	479,8	42 590	448,2	93,4
60 - 64	8 620	7 440	40 570	470,6	37 498	435,0	92,4
65 - 69	7 568	6 401	35 344	467,0	32 121	424,4	90,9
70 - 74	5 859	4 749	25 209	430,3	22 191	378,8	88,0
75 Y MAS	8 916	7 112	39 015	437,6	32 253	361,7	82,7

Cuadro F.3 - Condición de actividad económica y edad según hijos nacidos vivos e hijos sobrevivientes

CONDICION DE ACTIVIDAD Y EDAD DE LAS MUJERES	MUJERES DE 14 AÑOS Y MAS	MUJERES DE 14 AÑOS Y MAS QUE HAN TENIDO HIJOS NACIDOS VIVOS	HIJOS NACIDOS VIVOS	HIJOS NACIDOS VIVOS POR CADA 100 MUJERES	HIJOS SOBREVIVIENTES	HIJOS SOBREVIVIENTES POR CADA 100 MUJERES	% DE HIJOS SOBREVIVIENTES
	A	B	C	$D = \frac{C}{A} 100$	E	$F = \frac{E}{A} 100$	$G = \frac{E}{C} 100$
CHACO							
TOTAL	217 487	149 338	608 566	279,8	569 161	261,7	93,5
14 - 16	23 334	1 386	1 669	7,2	1 544	6,6	92,5
17 - 19	20 058	5 202	7 642	38,1	7 163	35,7	93,7
20 - 24	30 840	17 416	37 044	120,1	35 094	113,8	94,7
25 - 29	26 295	20 302	58 365	222,0	55 256	210,1	94,7
30 - 34	20 664	17 952	64 315	311,2	60 986	295,1	94,8
35 - 39	18 639	16 812	70 846	380,1	67 544	362,4	95,3
40 - 44	16 537	15 122	72 852	440,5	69 011	417,3	94,7
45 - 49	14 467	13 200	66 933	462,7	63 187	436,8	94,4
50 - 54	12 788	11 628	62 134	485,9	58 451	457,1	94,1
55 - 59	10 054	9 128	47 884	476,3	44 876	446,3	93,7
60 - 64	7 716	6 923	38 148	494,4	35 201	456,2	92,3
65 - 69	6 596	5 847	31 687	480,4	28 964	439,1	91,4
70 - 74	4 126	3 636	20 669	500,9	18 322	444,1	88,6
75 Y MAS	5 373	4 784	28 378	528,2	23 562	438,5	83,0
ECONOMICAMENTE ACTIVAS	47 183	25 383	76 220	161,5	72 224	153,1	94,8
14 - 16	3 755	170	185	4,9	164	4,4	88,6
17 - 19	5 031	644	797	15,8	764	15,2	95,9
20 - 24	8 374	2 351	3 889	46,4	3 742	44,7	96,2
25 - 29	7 153	3 605	7 930	110,9	7 602	106,3	95,9
30 - 34	5 694	4 257	11 198	196,7	10 739	188,6	95,9
35 - 39	5 011	4 034	12 078	241,0	11 613	231,8	96,2
40 - 44	4 111	3 512	12 125	294,9	11 482	279,3	94,7
45 - 49	3 195	2 655	10 221	319,9	9 671	302,7	94,6
50 - 54	2 222	1 805	7 515	338,2	6 921	311,5	92,1
55 - 59	1 360	1 122	4 964	365,0	4 687	344,6	94,4
60 - 64	711	599	3 080	433,2	2 848	400,6	92,5
65 - 69	333	249	1 322	397,0	1 204	361,6	91,1
70 - 74	162	128	610	376,5	519	320,4	85,1
75 Y MAS	71	52	306	431,0	268	377,5	87,6
ECONOMICAMENTE NO ACTIVAS	170 304	123 955	532 346	312,6	496 937	291,8	93,3
14 - 16	19 579	1 216	1 484	7,6	1 380	7,0	93,0
17 - 19	15 027	4 558	6 845	45,6	6 399	42,6	93,5
20 - 24	22 466	15 065	33 155	147,6	31 352	139,6	94,6
25 - 29	19 142	16 697	50 435	263,5	47 654	248,9	94,5
30 - 34	14 970	13 695	53 117	354,8	50 247	335,7	94,6
35 - 39	13 628	12 778	58 768	431,2	55 931	410,4	95,2
40 - 44	12 426	11 610	60 727	488,7	57 529	463,0	94,7
45 - 49	11 272	10 545	56 712	503,1	53 516	474,8	94,4
50 - 54	10 566	9 823	54 619	516,9	51 530	487,7	94,3
55 - 59	8 694	8 006	42 920	493,7	40 189	462,3	93,6
60 - 64	7 005	6 324	35 068	500,6	32 353	461,9	92,3
65 - 69	6 263	5 598	30 365	484,8	27 760	443,2	91,4
70 - 74	3 964	3 508	20 059	506,0	17 803	449,1	88,8
75 Y MAS	5 302	4 732	28 072	529,5	23 294	439,3	83,0

Cuadro F.3 - Condición de actividad económica y edad según hijos nacidos vivos e hijos sobrevivientes

CONDICION DE ACTIVIDAD Y EDAD DE LAS MUJERES	MUJERES DE 14 AÑOS Y MAS	MUJERES DE 14 AÑOS Y MAS QUE HAN TENIDO HIJOS NACIDOS VIVOS	HIJOS NACIDOS VIVOS	HIJOS NACIDOS VIVOS POR CADA 100 MUJERES	HIJOS SOBREVIVIENTES	HIJOS SOBREVIVIENTES POR CADA 100 MUJERES	% DE HIJOS SOBREVIVIENTES
	A	B	C	$D = \frac{C}{A} 100$	E	$F = \frac{E}{A} 100$	$G = \frac{E}{C} 100$
CHUBUT							
TOTAL	81 904	58 677	192 575	235,1	178 660	218,1	92,8
14 - 16	7 080	366	430	6,1	390	5,5	90,7
17 - 19	6 528	1 673	2 384	36,5	2 274	34,8	95,4
20 - 24	10 662	6 245	12 281	115,2	11 751	110,2	95,7
25 - 29	10 756	8 583	21 383	198,8	20 496	190,6	95,9
30 - 34	9 478	8 220	24 277	256,1	23 199	244,8	95,6
35 - 39	8 070	7 289	24 735	306,5	23 559	291,9	95,2
40 - 44	6 579	5 929	22 221	337,8	20 864	317,1	93,9
45 - 49	5 519	4 987	18 743	339,6	17 463	316,4	93,2
50 - 54	4 654	4 365	17 050	351,3	15 799	325,5	92,7
55 - 59	3 671	3 453	13 897	359,0	12 774	330,0	91,9
60 - 64	2 927	2 617	11 242	384,1	10 069	344,0	89,6
65 - 69	2 216	1 963	8 878	400,6	7 686	346,8	86,6
70 - 74	1 474	1 292	6 165	418,2	5 297	359,4	85,9
75 Y MAS	1 890	1 695	8 889	470,3	7 039	372,4	79,2
ECONOMICAMENTE ACTIVAS	26 404	16 056	45 226	171,3	42 670	161,6	94,3
14 - 16	1 276	72	81	6,3	76	6,0	93,8
17 - 19	2 554	394	484	19,0	462	18,1	95,5
20 - 24	4 582	1 623	2 584	56,4	2 488	54,3	96,3
25 - 29	4 052	2 536	5 158	127,3	4 971	122,7	96,4
30 - 34	3 744	2 888	7 552	201,7	7 234	193,2	95,8
35 - 39	3 083	2 595	7 894	256,0	7 523	244,0	95,3
40 - 44	2 451	2 060	6 842	279,2	6 484	264,5	94,8
45 - 49	1 834	1 545	5 382	293,5	5 024	273,9	93,3
50 - 54	1 354	1 143	4 158	307,1	3 882	286,7	93,4
55 - 59	769	629	2 486	323,3	2 282	296,7	91,8
60 - 64	381	312	1 375	360,9	1 227	322,0	89,2
65 - 69	203	163	736	362,6	612	301,5	83,2
70 - 74	72	51	259	359,7	217	301,4	83,8
75 Y MAS	49	45	235	479,6	188	383,7	80,0
ECONOMICAMENTE NO ACTIVAS	55 500	42 621	147 349	265,5	135 990	245,0	92,3
14 - 16	5 804	294	349	6,0	314	5,4	90,0
17 - 19	3 974	1 279	1 900	47,8	1 812	45,6	95,4
20 - 24	6 080	4 622	9 697	159,5	9 263	152,4	95,5
25 - 29	6 704	6 047	16 225	242,0	15 525	231,6	95,7
30 - 34	5 734	5 332	16 725	291,7	15 965	278,4	95,5
35 - 39	4 987	4 694	16 841	337,7	16 036	321,6	95,2
40 - 44	4 128	3 869	15 379	372,6	14 380	348,4	93,5
45 - 49	3 685	3 442	13 361	362,6	12 439	337,6	93,1
50 - 54	3 500	3 222	12 892	368,3	11 917	340,5	92,4
55 - 59	3 102	2 824	11 411	367,9	10 492	338,2	91,9
60 - 64	2 546	2 305	9 867	387,5	8 842	347,3	89,6
65 - 69	2 013	1 800	8 142	404,5	7 074	351,4	86,9
70 - 74	1 402	1 241	5 906	421,3	5 080	362,3	86,0
75 Y MAS	1 841	1 650	8 654	470,1	6 851	372,1	79,2

Población femenina de 14 años y más

Cuadro F.3 - Condición de actividad económica y edad según hijos nacidos vivos e hijos sobrevivientes

CONDICION DE ACTIVIDAD Y EDAD DE LAS MUJERES	MUJERES DE 14 AÑOS Y MAS	MUJERES DE 14 AÑOS Y MAS QUE HAN TENIDO HIJOS NACIDOS VIVOS	HIJOS NACIDOS VIVOS	HIJOS NACIDOS VIVOS POR CADA 100 MUJERES	HIJOS SOBREVIVIENTES	HIJOS SOBREVIVIENTES POR CADA 100 MUJERES	% DE HIJOS SOBREVIVIENTES
	A	B	C	$D = \frac{C}{A} 100$	E	$F = \frac{E}{A} 100$	$G = \frac{E}{C} 100$
ENTRE RIOS							
TOTAL	320 452	213 884	782 277	244,1	736 524	229,8	94,2
14 - 16	26 032	1 003	1 125	4,3	993	3,8	88,3
17 - 19	23 885	4 369	6 014	25,2	5 756	24,1	95,7
20 - 24	35 960	17 085	32 909	91,5	31 666	88,1	96,2
25 - 29	32 889	23 555	59 428	180,7	57 321	174,3	96,5
30 - 34	29 940	24 436	74 121	247,6	71 696	239,5	96,7
35 - 39	26 347	22 504	78 023	296,1	75 271	285,7	96,5
40 - 44	24 214	20 706	77 921	321,8	74 758	308,7	95,9
45 - 49	22 598	19 200	75 522	334,2	72 192	319,5	95,6
50 - 54	22 069	18 968	79 375	359,7	75 513	342,2	95,1
55 - 59	18 626	15 541	66 670	354,1	63 142	335,4	94,7
60 - 64	16 610	13 804	62 425	375,8	58 258	350,7	93,3
65 - 69	14 836	11 964	57 932	390,5	53 711	362,0	92,7
70 - 74	10 937	8 641	44 176	403,9	39 462	360,8	89,3
75 Y MAS	15 309	12 108	66 636	435,3	56 785	370,9	85,2
ECONOMICAMENTE ACTIVAS	71 361	36 578	103 085	144,5	98 794	138,4	95,8
14 - 16	3 883	138	142	3,7	108	2,8	76,1
17 - 19	6 439	654	815	12,7	767	11,9	94,1
20 - 24	11 769	2 732	4 174	35,5	3 997	34,0	95,8
25 - 29	10 133	4 928	9 623	95,0	9 374	92,5	97,4
30 - 34	9 440	6 346	15 768	167,2	15 349	162,6	97,2
35 - 39	7 627	5 575	15 644	205,1	15 263	200,1	97,6
40 - 44	6 680	5 013	15 952	238,8	15 226	227,9	95,4
45 - 49	5 729	4 216	14 121	246,5	13 550	236,5	96,0
50 - 54	4 441	3 398	12 383	278,8	11 765	264,9	95,0
55 - 59	2 597	1 839	7 025	270,5	6 693	257,7	95,3
60 - 64	1 357	974	4 124	303,9	3 751	276,4	91,0
65 - 69	727	416	1 656	227,8	1 473	202,6	88,9
70 - 74	356	242	1 140	320,2	1 024	287,6	89,8
75 Y MAS	183	107	498	272,1	454	248,1	91,2
ECONOMICAMENTE NO ACTIVAS	249 091	177 306	679 192	272,7	637 730	256,0	93,9
14 - 16	22 149	865	983	4,4	885	4,0	90,0
17 - 19	17 446	3 715	5 199	29,8	4 989	28,6	96,0
20 - 24	24 191	14 353	28 735	118,8	27 669	114,4	96,3
25 - 29	22 756	18 627	49 805	218,9	47 947	210,7	96,3
30 - 34	20 500	18 090	58 333	284,6	56 347	274,9	96,6
35 - 39	18 720	16 929	62 379	333,2	60 008	320,6	96,2
40 - 44	17 534	15 693	61 969	353,4	59 532	339,5	96,1
45 - 49	16 869	14 984	61 401	364,0	58 642	347,6	95,5
50 - 54	17 628	15 570	66 992	380,0	63 748	361,6	95,2
55 - 59	16 229	13 702	59 645	367,5	56 449	347,8	94,6
60 - 64	15 253	12 830	58 301	382,2	54 507	357,4	93,5
65 - 69	14 109	11 548	56 276	398,9	52 238	370,2	92,8
70 - 74	10 581	8 399	43 036	406,7	38 438	363,3	89,3
75 Y MAS	15 126	12 001	66 138	437,2	56 331	372,4	85,2

Cuadro F.3 - Condición de actividad económica y edad según hijos nacidos vivos e hijos sobrevivientes

CONDICION DE ACTIVIDAD Y EDAD DE LAS MUJERES	MUJERES DE 14 AÑOS Y MAS	MUJERES DE 14 AÑOS Y MAS QUE HAN TENIDO HIJOS NACIDOS VIVOS	HIJOS NACIDOS VIVOS	HIJOS NACIDOS VIVOS POR CADA 100 MUJERES	HIJOS SOBREVIVIENTES	HIJOS SOBREVIVIENTES POR CADA 100 MUJERES	% DE HIJOS SOBREVIVIENTES
	A	B	C	D = C/A 100	E	F = E/A 100	G = E/C 100
FORMOSA							
TOTAL	89 881	61 474	256 436	285,3	241 367	268,5	94,1
14 - 16	9 482	491	567	5,7	524	5,2	92,4
17 - 19	8 101	1 853	2 547	31,4	2 429	30,0	95,4
20 - 24	12 865	7 349	14 845	115,4	14 141	109,9	95,3
25 - 29	11 153	8 864	24 668	221,2	23 526	210,9	95,4
30 - 34	9 115	7 955	28 531	313,0	26 985	296,1	94,6
35 - 39	8 059	7 329	31 988	396,9	30 414	377,4	95,1
40 - 44	6 819	6 275	31 954	468,6	30 483	447,0	95,4
45 - 49	5 821	5 344	29 752	511,1	28 290	486,0	95,1
50 - 54	5 091	4 669	26 425	519,1	25 022	491,5	94,7
55 - 59	3 814	3 443	19 862	520,8	18 633	488,5	93,8
60 - 64	3 048	2 719	15 262	500,7	14 228	466,8	93,2
65 - 69	2 379	2 076	11 720	492,6	10 726	450,9	91,5
70 - 74	1 622	1 367	8 069	497,5	7 219	445,1	89,5
75 Y MAS	2 012	1 740	10 246	509,2	8 747	434,7	85,4
ECONOMICAMENTE ACTIVAS	19 687	11 500	35 389	179,8	33 559	170,5	94,8
14 - 16	1 319	56	57	4,3	47	3,6	82,5
17 - 19	1 825	251	304	16,7	287	15,7	94,4
20 - 24	3 470	1 153	1 840	53,0	1 751	50,5	95,2
25 - 29	3 125	1 866	3 804	121,7	3 663	117,2	96,3
30 - 34	2 752	2 127	5 731	208,2	5 467	198,7	95,4
35 - 39	2 208	1 852	5 862	265,5	5 601	253,7	95,5
40 - 44	1 646	1 410	5 244	318,6	5 017	304,8	95,7
45 - 49	1 262	1 071	4 655	368,9	4 399	348,6	94,5
50 - 54	925	769	3 356	362,8	3 156	341,2	94,0
55 - 59	515	426	1 929	374,6	1 785	346,6	92,5
60 - 64	328	268	1 280	390,2	1 191	363,1	93,0
65 - 69	186	152	806	433,3	730	392,5	90,6
70 - 74	68	52	278	408,8	257	377,9	92,4
75 Y MAS	58	47	243	419,0	208	358,6	85,6
ECONOMICAMENTE NO ACTIVAS	70 194	49 974	221 047	314,9	207 808	296,0	94,0
14 - 16	8 663	435	510	5,9	477	5,5	93,5
17 - 19	6 276	1 602	2 243	35,7	2 142	34,1	95,5
20 - 24	9 395	6 196	13 005	138,4	12 390	131,9	95,3
25 - 29	8 028	6 998	20 864	259,9	19 863	247,4	95,2
30 - 34	6 363	5 828	22 800	358,3	21 518	338,2	94,4
35 - 39	5 851	5 477	26 126	446,5	24 813	424,1	95,0
40 - 44	5 173	4 865	26 710	516,3	25 466	492,3	95,3
45 - 49	4 559	4 273	25 097	550,5	23 891	524,0	95,2
50 - 54	4 166	3 900	23 069	553,7	21 866	524,9	94,8
55 - 59	3 299	3 017	17 933	543,6	16 848	510,7	93,9
60 - 64	2 720	2 451	13 982	514,0	13 037	479,3	93,2
65 - 69	2 193	1 924	10 914	497,7	9 996	455,8	91,6
70 - 74	1 554	1 315	7 791	501,4	6 962	448,0	89,4
75 Y MAS	1 954	1 693	10 003	511,9	8 539	437,0	85,4

Cuadro F.3 - Condición de actividad económica y edad según hijos nacidos vivos e hijos sobrevivientes

CONDICION DE ACTIVIDAD Y EDAD DE LAS MUJERES	MUJERES DE 14 AÑOS Y MAS	MUJERES DE 14 AÑOS Y MAS QUE HAN TENIDO HIJOS NACIDOS VIVOS	HIJOS NACIDOS VIVOS	HIJOS NACIDOS VIVOS POR CADA 100 MUJERES	HIJOS SOBREVIVIENTES	HIJOS SOBREVIVIENTES POR CADA 100 MUJERES	% DE HIJOS SOBREVIVIENTES
	A	B	C	D = C/A 100	E	F = E/A 100	G = E/C 100
JUJUY							
TOTAL	125 755	89 329	354 426	281,8	306 963	244,1	86,6
14 - 16	12 537	560	608	4,8	544	4,3	89,5
17 - 19	11 028	2 882	3 918	35,5	3 605	32,7	92,0
20 - 24	17 002	10 400	21 036	123,7	19 674	115,7	93,5
25 - 29	16 011	12 998	37 389	233,5	34 686	216,6	92,8
30 - 34	13 811	12 182	43 860	317,6	40 104	290,4	91,4
35 - 39	11 573	10 531	44 922	388,2	40 420	349,3	90,0
40 - 44	9 770	8 977	42 639	436,4	37 593	384,8	88,2
45 - 49	8 670	7 914	39 038	450,3	33 601	387,6	86,1
50 - 54	7 188	6 530	33 360	464,1	28 337	394,2	84,9
55 - 59	5 546	5 075	26 855	484,2	22 301	402,1	83,0
60 - 64	4 210	3 764	20 647	490,4	16 133	383,2	78,1
65 - 69	3 257	2 919	15 353	471,4	12 110	371,8	78,9
70 - 74	2 422	2 154	11 546	476,7	8 603	355,2	74,5
75 Y MAS	2 730	2 443	13 255	485,5	9 252	338,9	69,8
ECONOMICAMENTE ACTIVAS	32 053	21 473	69 355	216,4	61 272	191,2	88,3
14 - 16	1 264	92	99	7,8	90	7,1	90,9
17 - 19	2 290	498	600	26,2	534	23,3	89,0
20 - 24	4 867	2 116	3 308	68,0	3 085	63,4	93,3
25 - 29	5 049	3 239	6 958	137,8	6 553	129,8	94,2
30 - 34	4 565	3 535	9 827	215,3	9 171	200,9	93,3
35 - 39	3 903	3 248	11 065	283,5	10 082	258,3	91,1
40 - 44	3 452	3 003	11 232	325,4	10 097	292,5	89,9
45 - 49	2 635	2 232	8 969	340,4	7 837	297,4	87,4
50 - 54	1 815	1 567	7 241	399,0	6 146	338,6	84,9
55 - 59	1 088	967	4 854	446,1	3 912	359,6	80,6
60 - 64	562	484	2 707	481,7	1 984	353,0	73,3
65 - 69	318	279	1 420	446,5	1 043	328,0	73,5
70 - 74	146	130	695	476,0	477	326,7	68,6
75 Y MAS	99	83	380	383,8	261	263,6	68,7
ECONOMICAMENTE NO ACTIVAS	93 702	67 856	285 071	304,2	245 691	262,2	86,2
14 - 16	11 273	468	509	4,5	454	4,0	89,2
17 - 19	8 738	2 384	3 318	38,0	3 071	35,1	92,6
20 - 24	12 135	8 284	17 728	146,1	16 589	136,7	93,6
25 - 29	10 962	9 759	30 431	277,6	28 133	256,6	92,4
30 - 34	9 246	8 647	34 033	368,1	30 933	334,6	90,9
35 - 39	7 670	7 283	33 857	441,4	30 338	395,5	89,6
40 - 44	6 318	5 974	31 407	497,1	27 496	435,2	87,5
45 - 49	6 035	5 682	30 069	498,2	25 764	426,9	85,7
50 - 54	5 373	4 963	26 119	486,1	22 191	413,0	85,0
55 - 59	4 458	4 108	22 001	493,5	18 389	412,5	83,6
60 - 64	3 648	3 280	17 940	491,8	14 149	387,9	78,9
65 - 69	2 939	2 640	13 933	474,1	11 067	376,6	79,4
70 - 74	2 276	2 024	10 851	476,8	8 126	357,0	74,9
75 Y MAS	2 631	2 360	12 875	489,4	8 991	341,7	69,8

Cuadro F.3 - Condición de actividad económica y edad según hijos nacidos vivos e hijos sobrevivientes

CONDICION DE ACTIVIDAD Y EDAD DE LAS MUJERES	MUJERES DE 14 AÑOS Y MAS	MUJERES DE 14 AÑOS Y MAS QUE HAN TENIDO HIJOS NACIDOS VIVOS	HIJOS NACIDOS VIVOS	HIJOS NACIDOS VIVOS POR CADA 100 MUJERES	HIJOS SOBREVIVIENTES	HIJOS SOBREVIVIENTES POR CADA 100 MUJERES	% DE HIJOS SOBREVIVIENTES
	A	B	C	D = C/A 100	E	F = E/A 100	G = E/C 100
LA PAMPA							
TOTAL	71 891	51 347	162 987	226,7	153 195	213,1	94,0
14 - 16	5 319	216	242	4,5	225	4,2	93,0
17 - 19	5 030	1 120	1 490	29,6	1 424	28,3	95,6
20 - 24	7 706	4 060	7 453	96,7	7 184	93,2	96,4
25 - 29	7 496	5 655	13 109	174,9	12 687	169,3	96,8
30 - 34	7 515	6 437	17 361	231,0	16 777	223,2	96,6
35 - 39	6 534	5 821	17 483	267,6	16 855	258,0	96,4
40 - 44	5 698	5 073	16 708	293,2	15 958	280,1	95,5
45 - 49	4 955	4 368	14 662	295,9	13 935	281,2	95,0
50 - 54	4 687	4 264	14 585	298,4	13 871	283,8	95,1
55 - 59	4 385	3 807	13 559	309,2	12 717	290,0	93,8
60 - 64	3 811	3 262	12 138	318,5	11 262	295,5	92,8
65 - 69	3 449	2 922	12 029	348,8	11 030	319,8	91,7
70 - 74	2 347	1 960	9 132	389,1	8 199	349,3	89,8
75 Y MAS	2 759	2 382	13 036	472,5	11 071	401,3	84,9
ECONOMICAMENTE ACTIVAS	18 772	10 368	27 445	146,2	26 171	139,4	95,4
14 - 16	1 210	44	44	3,6	42	3,5	95,5
17 - 19	1 798	202	255	14,2	239	13,3	93,7
20 - 24	2 971	808	1 216	40,9	1 164	39,2	95,7
25 - 29	2 630	1 424	2 788	106,0	2 711	103,1	97,2
30 - 34	2 589	1 687	4 490	173,4	4 357	168,3	97,0
35 - 39	2 228	1 822	4 864	218,3	4 679	210,0	96,2
40 - 44	1 729	1 392	4 171	241,2	3 968	229,5	95,1
45 - 49	1 322	1 046	3 381	255,7	3 198	241,9	94,6
50 - 54	1 085	842	2 775	255,8	2 624	241,8	94,6
55 - 59	608	461	1 773	291,6	1 646	270,7	92,8
60 - 64	317	234	824	259,9	761	240,1	92,4
65 - 69	181	131	537	296,7	490	270,7	91,2
70 - 74	65	47	210	323,1	184	283,1	87,6
75 Y MAS	39	28	117	300,0	108	276,9	92,3
ECONOMICAMENTE NO ACTIVAS	53 119	40 979	135 542	255,2	127 024	239,1	93,7
14 - 16	4 109	172	198	4,8	183	4,5	92,4
17 - 19	3 232	918	1 235	38,2	1 185	36,7	96,0
20 - 24	4 735	3 252	6 237	131,7	6 020	127,1	96,5
25 - 29	4 866	4 231	10 321	212,1	9 976	205,0	96,7
30 - 34	4 926	4 550	12 871	261,3	12 420	252,1	96,5
35 - 39	4 306	3 999	12 619	293,1	12 176	282,8	96,5
40 - 44	3 969	3 681	12 537	315,9	11 990	302,1	95,6
45 - 49	3 633	3 322	11 281	310,5	10 737	295,5	95,2
50 - 54	3 802	3 422	11 810	310,6	11 247	295,8	95,2
55 - 59	3 777	3 346	11 786	312,0	11 071	293,1	93,9
60 - 64	3 494	3 028	11 314	323,8	10 501	300,5	92,8
65 - 69	3 268	2 791	11 492	351,7	10 540	322,5	91,7
70 - 74	2 282	1 913	8 922	391,0	8 015	351,2	89,8
75 Y MAS	2 720	2 354	12 919	475,0	10 963	403,1	84,9

Cuadro F.3 - Condición de actividad económica y edad según hijos nacidos vivos e hijos sobrevivientes

CONDICION DE ACTIVIDAD Y EDAD DE LAS MUJERES	MUJERES DE 14 AÑOS Y MAS	MUJERES DE 14 AÑOS Y MAS QUE HAN TENIDO HIJOS NACIDOS VIVOS	HIJOS NACIDOS VIVOS	HIJOS NACIDOS VIVOS POR CADA 100 MUJERES	HIJOS SOBREVIVIENTES	HIJOS SOBREVIVIENTES POR CADA 100 MUJERES	% DE HIJOS SOBREVIVIENTES
	A	B	C	D = C/A 100	E	F = E/A 100	G = E/C 100
LA RIOJA							
TOTAL	53 889	36 160	149 671	277,7	137 213	254,6	91,7
14 - 16	4 924	194	218	4,4	206	4,2	94,5
17 - 19	4 439	933	1 256	28,3	1 169	26,3	93,1
20 - 24	6 542	3 463	7 062	107,9	6 644	101,6	94,1
25 - 29	6 114	4 494	12 288	201,0	11 595	189,6	94,4
30 - 34	5 365	4 378	15 112	281,7	14 204	264,8	94,0
35 - 39	4 512	3 854	15 487	343,2	14 531	322,1	93,8
40 - 44	4 028	3 532	16 136	400,6	14 968	371,6	92,8
45 - 49	3 690	3 221	15 940	432,0	14 741	399,5	92,5
50 - 54	3 497	3 048	15 837	452,9	14 616	418,0	92,3
55 - 59	2 888	2 492	13 258	459,1	12 109	419,3	91,3
60 - 64	2 269	1 911	10 510	463,2	9 482	417,9	90,2
65 - 69	1 944	1 637	9 078	467,0	8 096	416,5	89,2
70 - 74	1 477	1 226	7 022	475,4	6 139	415,6	87,4
75 Y MAS	2 200	1 777	10 467	475,8	8 713	396,0	83,2
ECONOMICAMENTE ACTIVAS	13 052	7 885	24 286	186,1	22 737	174,2	93,6
14 - 16	534	34	36	6,7	35	6,6	97,2
17 - 19	853	184	232	27,2	214	25,1	92,2
20 - 24	1 973	716	1 172	59,4	1 103	55,9	94,1
25 - 29	2 094	1 140	2 391	114,2	2 267	108,3	94,8
30 - 34	1 877	1 309	3 601	191,8	3 406	181,5	94,6
35 - 39	1 547	1 202	3 769	243,6	3 579	231,4	95,0
40 - 44	1 427	1 160	4 154	291,1	3 857	270,3	92,9
45 - 49	1 152	903	3 576	310,4	3 320	288,2	92,8
50 - 54	800	633	2 566	320,8	2 389	298,6	93,1
55 - 59	425	327	1 442	339,3	1 356	319,1	94,0
60 - 64	187	139	673	359,9	623	333,2	92,6
65 - 69	106	82	390	367,9	349	329,2	89,5
70 - 74	39	27	155	397,4	141	361,5	91,0
75 Y MAS	38	29	129	339,5	98	257,9	76,0
ECONOMICAMENTE NO ACTIVAS	40 837	28 275	125 385	307,0	114 476	280,3	91,3
14 - 16	4 390	160	182	4,1	171	3,9	94,0
17 - 19	3 586	749	1 024	28,6	955	26,6	93,3
20 - 24	4 569	2 747	5 890	128,9	5 541	121,3	94,1
25 - 29	4 020	3 354	9 897	246,2	9 328	232,0	94,3
30 - 34	3 488	3 069	11 511	330,0	10 798	309,6	93,8
35 - 39	2 965	2 652	11 718	395,2	10 952	369,4	93,5
40 - 44	2 601	2 372	11 982	460,7	11 111	427,2	92,7
45 - 49	2 538	2 318	12 364	487,2	11 421	450,0	92,4
50 - 54	2 697	2 415	13 271	492,1	12 227	453,4	92,1
55 - 59	2 463	2 165	11 816	479,7	10 753	436,6	91,0
60 - 64	2 082	1 772	9 837	472,5	8 859	425,5	90,1
65 - 69	1 838	1 555	8 688	472,7	7 747	421,5	89,2
70 - 74	1 438	1 199	6 867	477,5	5 998	417,1	87,3
75 Y MAS	2 162	1 748	10 338	478,2	8 615	398,5	83,3

Cuadro F.3 - Condición de actividad económica y edad según hijos nacidos vivos e hijos sobrevivientes

CONDICION DE ACTIVIDAD Y EDAD DE LAS MUJERES	MUJERES DE 14 AÑOS Y MAS	MUJERES DE 14 AÑOS Y MAS QUE HAN TENIDO HIJOS NACIDOS VIVOS	HIJOS NACIDOS VIVOS	HIJOS NACIDOS VIVOS POR CADA 100 MUJERES	HIJOS SOBREVIVIENTES	HIJOS SOBREVIVIENTES POR CADA 100 MUJERES	% DE HIJOS SOBREVIVIENTES
	A	B	C	$D = \frac{C}{A} 100$	E	$F = \frac{E}{A} 100$	$G = \frac{E}{C} 100$
MENDOZA							
TOTAL	429 724	294 628	945 300	220,0	878 005	204,3	92,9
14 - 16	30 635	777	923	3,0	775	2,5	84,0
17 - 19	31 425	4 568	6 346	20,2	5 999	19,1	94,5
20 - 24	49 876	20 861	38 452	77,1	36 829	73,8	95,8
25 - 29	48 887	34 922	80 397	164,5	77 277	158,1	96,1
30 - 34	45 148	37 525	104 473	231,4	100 027	221,6	95,7
35 - 39	39 267	34 348	108 189	275,5	103 254	263,0	95,4
40 - 44	33 400	29 618	101 595	304,2	96 264	288,2	94,8
45 - 49	31 576	28 202	98 437	311,7	92 765	293,8	94,2
50 - 54	30 432	27 045	95 860	315,0	89 704	294,8	93,6
55 - 59	26 158	23 156	84 253	322,1	77 885	297,7	92,4
60 - 64	20 477	17 587	66 118	322,9	60 268	294,3	91,2
65 - 69	17 195	14 863	60 412	351,3	53 668	312,1	88,8
70 - 74	11 385	9 477	41 351	363,2	35 820	314,6	86,6
75 Y MAS	13 663	11 679	58 494	421,9	47 470	342,4	81,2
ECONOMICAMENTE ACTIVAS	100 997	47 136	126 842	125,6	119 937	118,8	94,6
14 - 16	4 983	109	121	2,4	109	2,2	90,1
17 - 19	10 018	660	830	8,3	772	7,7	93,0
20 - 24	18 677	3 039	4 739	25,4	4 519	24,2	95,4
25 - 29	15 096	6 213	11 915	78,9	11 540	76,4	96,9
30 - 34	13 365	8 347	19 570	146,4	18 784	140,5	96,0
35 - 39	11 081	7 937	21 730	196,1	20 856	188,2	96,0
40 - 44	8 979	6 715	20 084	223,7	19 042	212,1	94,8
45 - 49	7 269	5 472	17 534	241,2	16 473	226,6	93,9
50 - 54	5 813	4 382	14 867	255,8	13 889	238,9	93,4
55 - 59	3 230	2 473	8 717	269,9	7 976	246,9	91,5
60 - 64	1 444	1 073	3 951	273,6	3 605	249,7	91,2
65 - 69	676	482	1 877	277,7	1 645	243,3	87,6
70 - 74	221	132	525	237,6	433	195,9	82,5
75 Y MAS	145	102	382	263,4	294	202,8	77,0
ECONOMICAMENTE NO ACTIVAS	328 727	247 492	818 458	249,0	758 068	230,6	92,6
14 - 16	25 652	668	802	3,1	666	2,6	83,0
17 - 19	21 407	3 908	5 516	25,8	5 227	24,4	94,8
20 - 24	31 199	17 822	33 713	108,1	32 310	103,6	95,8
25 - 29	33 791	28 709	68 482	202,7	65 737	194,5	96,0
30 - 34	31 783	29 178	84 903	267,1	81 243	255,6	95,7
35 - 39	28 186	26 411	86 459	306,7	82 398	292,3	95,3
40 - 44	24 421	22 903	81 511	333,8	77 222	316,2	94,7
45 - 49	24 307	22 730	80 903	332,8	76 292	313,9	94,3
50 - 54	24 619	22 663	80 993	329,0	75 815	308,0	93,6
55 - 59	22 928	20 683	75 536	329,4	69 909	304,9	92,6
60 - 64	19 033	16 514	62 167	326,6	56 663	297,7	91,1
65 - 69	16 519	14 381	58 535	354,3	52 023	314,9	88,9
70 - 74	11 164	9 345	40 826	365,7	35 387	317,0	86,7
75 Y MAS	13 718	11 577	58 112	423,6	47 176	343,9	81,2

Población femenina de 14 años y más

Cuadro F.3 - Condición de actividad económica y edad según hijos nacidos vivos e hijos sobrevivientes

CONDICION DE ACTIVIDAD Y EDAD DE LAS MUJERES	MUJERES DE 14 AÑOS Y MAS	MUJERES DE 14 AÑOS Y MAS QUE HAN TENIDO HIJOS NACIDOS VIVOS	HIJOS NACIDOS VIVOS	HIJOS NACIDOS VIVOS POR CADA 100 MUJERES	HIJOS SOBREVIVIENTES	HIJOS SOBREVIVIENTES POR CADA 100 MUJERES	% DE HIJOS SOBREVIVIENTES
	A	B	C	$D = \frac{C}{A}\ 100$	E	$F = \frac{E}{A}\ 100$	$G = \frac{E}{C}\ 100$
MISIONES							
TOTAL	179 360	122 240	503 829	280,9	470 846	262,5	93,5
14 - 16	20 034	919	1 092	5,5	964	4,8	88.3
17 - 19	17 660	4 296	6 127	34,7	5 710	32,3	93.2
20 - 24	26 004	14 973	31 751	122,1	29 845	114,8	94,0
25 - 29	22 071	17 580	51 107	231,6	48 216	218,5	94,3
30 - 34	18 003	15 948	59 388	329,9	56 160	311,9	94,6
35 - 39	15 463	14 160	62 936	407,0	59 805	386,8	95,0
40 - 44	13 625	12 567	62 273	457,0	58 861	432,0	94,5
45 - 49	11 324	10 405	54 982	485,5	52 069	460,0	94,7
50 - 54	9 571	8 686	46 792	488,9	43 896	458,6	93,8
55 - 59	7 529	6 826	38 060	505,5	35 279	468,6	92,7
60 - 64	5 941	5 303	29 629	498,7	27 403	461,3	92,5
65 - 69	4 871	4 294	24 097	494,7	21 838	448,3	90,6
70 - 74	3 145	2 724	14 592	464,0	13 014	413,8	89,2
75 Y MAS	4 119	3 559	21 003	509,9	17 766	431,3	84,6
ECONOMICAMENTE ACTIVAS	47 713	28 468	102 349	214,5	96 481	202,2	94,3
14 - 16	3 830	134	145	3,8	122	3,2	84,1
17 - 19	4 775	691	929	19,5	850	17,8	91.5
20 - 24	8 121	2 764	5 045	62,1	4 744	58,4	94,0
25 - 29	6 865	4 221	9 954	145,0	9 452	137,7	95,0
30 - 34	5 753	4 630	14 055	244,3	13 328	231,7	94,8
35 - 39	4 954	4 336	16 183	326,7	15 519	313,3	95,9
40 - 44	4 352	3 851	16 314	374,9	15 412	354,1	94,5
45 - 49	3 228	2 845	13 572	420,4	12 916	400,1	95,2
50 - 54	2 488	2 130	10 314	414,5	9 737	391,4	94,4
55 - 59	1 556	1 357	7 222	464,1	6 664	428,3	92,3
60 - 64	908	780	4 211	463,8	3 829	421,7	90,9
65 - 69	505	421	2 539	502,8	2 290	453,5	90,2
70 - 74	211	164	960	455,0	803	380,6	83,6
75 Y MAS	167	144	906	542,5	815	488,0	90,0
ECONOMICAMENTE NO ACTIVAS	131 647	93 772	401 480	305,0	374 365	284,4	93,2
14 - 16	16 204	785	947	5.8	842	5.2	88,9
17 - 19	12 885	3 605	5 198	40,3	4 860	37,7	93,5
20 - 24	17 883	12 209	26 706	149,3	25 101	140,4	94,0
25 - 29	15 206	13 359	41 153	270,6	38 764	254,9	94,2
30 - 34	12 250	11 318	45 333	370,1	42 832	349,6	94,5
35 - 39	10 509	9 824	46 753	444,9	44 286	421,4	94,7
40 - 44	9 273	8 716	45 959	495,6	43 449	468,6	94,5
45 - 49	8 096	7 560	41 410	511,5	39 173	483,9	94,6
50 - 54	7 083	6 556	36 478	515,0	34 159	482,3	93,6
55 - 59	5 973	5 469	30 838	516,3	28 615	479,1	92,8
60 - 64	5 033	4 523	25 418	505,0	23 574	468,4	92,7
65 - 69	4 366	3 873	21 558	493,8	19 548	447,7	90,7
70 - 74	2 934	2 560	13 632	464,6	12 211	416,2	89,6
75 Y MAS	3 952	3 415	20 097	508,5	16 951	428,9	84,3

Cuadro F.3 - Condición de actividad económica y edad según hijos nacidos vivos e hijos sobrevivientes

CONDICION DE ACTIVIDAD Y EDAD DE LAS MUJERES	MUJERES DE 14 AÑOS Y MAS	MUJERES DE 14 AÑOS Y MAS QUE HAN TENIDO HIJOS NACIDOS VIVOS	HIJOS NACIDOS VIVOS	HIJOS NACIDOS VIVOS POR CADA 100 MUJERES	HIJOS SOBREVIVIENTES	HIJOS SOBREVIVIENTES POR CADA 100 MUJERES	% DE HIJOS SOBREVIVIENTES
	A	B	C	D = C/A 100	E	F = E/A 100	G = E/C 100
NEUQUEN							
TOTAL	72 744	50 986	186 748	256,7	172 436	237,0	92,3
14 - 16	7 259	377	437	6,0	401	5,5	91,8
17 - 19	6 135	1 656	2 227	36,3	2 142	34,9	96,2
20 - 24	10 379	6 235	12 324	118,7	11 835	114,0	96,0
25 - 29	10 365	8 115	21 397	206,4	20 485	197,6	95,7
30 - 34	8 749	7 575	24 552	280,6	23 386	267,3	95,3
35 - 39	6 995	6 288	24 148	345,2	22 827	326,3	94,5
40 - 44	5 433	4 982	22 030	405,5	20 466	376,7	92,9
45 - 49	4 334	3 968	19 017	438,8	17 479	403,3	91,9
50 - 54	3 780	3 440	16 301	431,2	14 930	395,0	91,6
55 - 59	2 863	2 587	12 793	446,8	11 503	401,8	89,9
60 - 64	2 236	2 009	10 501	469,6	9 367	418,9	89,2
65 - 69	1 707	1 536	8 244	483,0	7 144	418,5	86,7
70 - 74	1 079	955	5 106	473,2	4 330	401,3	84,8
75 Y MAS	1 430	1 263	7 671	536,4	6 141	429,4	80,1
ECONOMICAMENTE ACTIVAS	22 218	13 226	40 123	180,6	37 458	168,6	93,4
14 - 16	1 225	66	71	5,8	64	5,2	90,1
17 - 19	2 098	346	414	19,7	397	18,9	95,9
20 - 24	3 987	1 414	2 206	55,3	2 109	52,9	95,6
25 - 29	3 842	2 283	4 812	125,2	4 603	119,8	95,7
30 - 34	3 186	2 433	6 338	198,9	6 086	191,0	96,0
35 - 39	2 549	2 130	6 893	270,4	6 532	256,3	94,8
40 - 44	1 895	1 633	6 135	323,7	5 690	300,3	92,7
45 - 49	1 331	1 147	4 820	362,1	4 432	333,0	92,0
50 - 54	989	850	3 730	377,1	3 439	347,7	92,2
55 - 59	516	419	2 063	399,8	1 833	355,2	88,9
60 - 64	306	256	1 324	432,7	1 143	373,5	86,3
65 - 69	166	135	713	429,5	609	366,9	85,4
70 - 74	85	76	361	424,7	316	371,8	87,5
75 Y MAS	43	38	243	565,1	205	476,7	84,4
ECONOMICAMENTE NO ACTIVAS	50 526	37 760	146 625	290,2	134 978	267,1	92,1
14 - 16	6 034	311	366	6,1	337	5,6	92,1
17 - 19	4 037	1 310	1 813	44,9	1 745	43,2	96,2
20 - 24	6 392	4 821	10 118	158,3	9 726	152,2	96,1
25 - 29	6 523	5 832	16 585	254,3	15 882	243,5	95,8
30 - 34	5 563	5 142	18 214	327,4	17 300	311,0	95,0
35 - 39	4 446	4 158	17 255	388,1	16 295	366,5	94,4
40 - 44	3 538	3 349	15 895	449,3	14 776	417,6	93,0
45 - 49	3 003	2 821	14 197	472,8	13 047	434,5	91,9
50 - 54	2 791	2 590	12 571	450,4	11 491	411,7	91,4
55 - 59	2 347	2 168	10 730	457,2	9 670	412,0	90,1
60 - 64	1 930	1 753	9 177	475,5	8 224	426,1	89,6
65 - 69	1 541	1 401	7 531	488,7	6 535	424,1	86,8
70 - 74	994	879	4 745	477,4	4 014	403,8	84,6
75 Y MAS	1 387	1 225	7 428	535,5	5 936	428,0	79,9

Cuadro F.3 - Condición de actividad económica y edad según hijos nacidos vivos e hijos sobrevivientes

CONDICION DE ACTIVIDAD Y EDAD DE LAS MUJERES	MUJERES DE 14 AÑOS Y MAS	MUJERES DE 14 AÑOS Y MAS QUE HAN TENIDO HIJOS NACIDOS VIVOS	HIJOS NACIDOS VIVOS	HIJOS NACIDOS VIVOS POR CADA 100 MUJERES	HIJOS SOBREVIVIENTES	HIJOS SOBREVIVIENTES POR CADA 100 MUJERES	% DE HIJOS SOBREVIVIENTES
	A	B	C	$D = \frac{C}{A} 100$	E	$F = \frac{E}{A} 100$	$G = \frac{E}{C} 100$
RIO NEGRO							
TOTAL	122 265	86 278	295 275	241,5	273 072	223,3	92,5
14 - 16	10 980	578	687	6,3	649	5,9	94,5
17 - 19	10 474	2 592	3 635	34,7	3 488	33,3	96,0
20 - 24	15 747	9 194	18 025	114,5	17 308	109,9	96,0
25 - 29	15 681	12 324	30 970	197,5	29 615	188,9	95,6
30 - 34	14 113	12 180	37 196	263,6	35 408	250,9	95,2
35 - 39	11 704	10 521	37 359	319,2	35 337	301,9	94,6
40 - 44	9 465	8 530	33 514	354,1	31 309	330,8	93,4
45 - 49	8 071	7 287	29 575	366,4	27 528	341,1	93,1
50 - 54	7 290	6 521	26 882	368,8	24 870	341,2	92,5
55 - 59	5 559	4 936	21 065	378,9	19 122	344,0	90,8
60 - 64	4 583	4 082	18 023	393,3	16 093	351,1	89,3
65 - 69	3 445	3 041	14 293	414,9	12 558	364,5	87,9
70 - 74	2 307	2 015	9 980	432,6	8 462	366,8	84,8
75 Y MAS	2 846	2 477	14 071	494,4	11 325	397,9	80,5
ECONOMICAMENTE ACTIVAS	37 141	21 984	64 505	173,7	60 473	162,8	93,7
14 - 16	1 975	105	120	6,1	113	5,7	94,2
17 - 19	3 615	523	668	18,5	638	17,6	95,5
20 - 24	6 179	2 015	3 285	53,2	3 162	51,2	96,3
25 - 29	5 731	3 409	7 075	123,5	6 798	118,6	96,1
30 - 34	5 394	4 114	10 891	201,9	10 418	193,1	95,7
35 - 39	4 330	3 591	11 207	258,8	10 591	244,6	94,5
40 - 44	3 388	2 840	9 967	294,2	9 287	274,1	93,2
45 - 49	2 496	2 080	7 633	305,8	7 110	284,9	93,1
50 - 54	1 936	1 616	6 390	330,1	5 862	302,8	91,7
55 - 59	1 046	853	3 483	332,3	3 182	303,6	91,4
60 - 64	576	470	1 989	345,3	1 783	309,5	89,6
65 - 69	287	232	1 094	381,2	951	331,4	86,9
70 - 74	101	79	394	390,1	325	321,8	82,5
75 Y MAS	85	57	309	363,5	253	297,6	81,9
ECONOMICAMENTE NO ACTIVAS	85 124	64 294	230 770	271,1	212 599	249,8	92,1
14 - 16	9 005	473	567	6,3	536	6,0	94,5
17 - 19	6 859	2 069	2 967	43,3	2 850	41,6	96,1
20 - 24	9 568	7 179	14 740	154,1	14 146	147,8	96,0
25 - 29	9 950	8 915	23 895	240,2	22 817	229,3	95,5
30 - 34	8 719	8 066	26 305	301,7	24 990	286,6	95,0
35 - 39	7 374	6 930	26 152	354,7	24 746	335,6	94,6
40 - 44	6 077	5 690	23 547	387,5	22 022	362,4	93,5
45 - 49	5 575	5 207	21 942	393,6	20 418	366,2	93,1
50 - 54	5 354	4 905	20 492	382,7	19 008	355,0	92,8
55 - 59	4 511	4 083	17 582	389,8	15 940	353,4	90,7
60 - 64	4 007	3 612	16 034	400,1	14 310	357,1	89,2
65 - 69	3 158	2 809	13 199	418,0	11 607	367,5	87,9
70 - 74	2 206	1 936	9 586	434,5	8 137	368,9	84,9
75 Y MAS	2 761	2 420	13 762	498,4	11 072	401,0	80,5

Cuadro F.3 - Condición de actividad económica y edad según hijos nacidos vivos e hijos sobrevivientes

CONDICION DE ACTIVIDAD Y EDAD DE LAS MUJERES	MUJERES DE 14 AÑOS Y MAS	MUJERES DE 14 AÑOS Y MAS QUE HAN TENIDO HIJOS NACIDOS VIVOS	HIJOS NACIDOS VIVOS	HIJOS NACIDOS VIVOS POR CADA 100 MUJERES	HIJOS SOBREVIVIENTES	HIJOS SOBREVIVIENTES POR CADA 100 MUJERES	% DE HIJOS SOBREVIVIENTES
	A	B	C	$D = \frac{C}{A} 100$	E	$F = \frac{E}{A} 100$	$G = \frac{E}{C} 100$
SALTA							
TOTAL	209 235	143 032	565 356	270,2	505 999	241,8	89,5
14 - 16	20 281	1 067	1 194	5,9	1 062	5,2	88,9
17 - 19	18 602	4 555	6 429	34,6	5 942	31,9	92,4
20 - 24	27 811	15 409	31 337	112,7	29 159	104,8	93,0
25 - 29	25 626	19 577	55 074	214,9	51 067	199,3	92,7
30 - 34	22 508	19 248	67 744	301,0	62 445	277,4	92,2
35 - 39	18 894	16 652	68 702	363,6	63 005	333,5	91,7
40 - 44	15 994	14 298	66 495	415,7	60 606	378,9	91,1
45 - 49	14 098	12 580	62 168	441,0	56 260	399,2	90,5
50 - 54	12 547	11 168	55 782	444,6	50 328	401,1	90,2
55 - 59	9 406	8 279	42 733	454,3	37 735	401,2	88,3
60 - 64	7 507	6 575	34 140	454,8	29 245	389,6	85,7
65 - 69	6 062	5 233	27 906	460,3	23 427	386,5	83,9
70 - 74	4 312	3 683	20 121	466,6	16 441	381,3	81,7
75 Y MAS	5 587	4 708	25 531	457,0	19 257	344,7	75,4
ECONOMICAMENTE ACTIVAS	51 268	30 692	94 927	185,2	86 771	169,2	91,4
14 - 16	2 431	148	156	6,4	140	5,8	89,7
17 - 19	4 147	762	974	23,5	892	21,5	91,6
20 - 24	8 569	3 047	4 641	54,2	4 306	50,3	92,8
25 - 29	8 288	4 663	10 223	123,3	9 565	115,4	93,6
30 - 34	7 130	5 228	14 097	197,7	13 218	185,4	93,8
35 - 39	6 253	5 004	16 297	260,6	15 193	243,0	93,2
40 - 44	4 950	4 016	14 860	300,2	13 610	274,9	91,6
45 - 49	3 954	3 261	12 946	327,4	11 833	299,3	91,4
50 - 54	2 710	2 224	9 191	339,2	8 316	306,9	90,5
55 - 59	1 396	1 140	5 710	409,0	4 964	355,6	86,9
60 - 64	762	642	3 228	423,6	2 686	352,5	83,2
65 - 69	353	298	1 448	410,2	1 147	324,9	79,2
70 - 74	191	163	668	349,7	526	275,4	78,7
75 Y MAS	134	96	488	364,2	375	279,9	76,8
ECONOMICAMENTE NO ACTIVAS	157 967	112 340	470 429	297,8	419 228	265,4	89,1
14 - 16	17 850	919	1 038	5,8	922	5,2	88,8
17 - 19	14 455	3 793	5 455	37,7	5 050	34,9	92,6
20 - 24	19 242	12 362	26 696	138,7	24 853	129,2	93,1
25 - 29	17 338	14 914	44 851	258,7	41 502	239,4	92,5
30 - 34	15 378	14 020	53 647	348,9	49 227	320,1	91,8
35 - 39	12 641	11 648	52 405	414,6	47 812	378,2	91,2
40 - 44	11 044	10 282	51 635	467,5	46 996	425,5	91,0
45 - 49	10 144	9 319	49 222	485,2	44 447	438,2	90,3
50 - 54	9 837	8 944	46 591	473,6	42 012	427,1	90,2
55 - 59	8 010	7 139	37 023	462,2	32 771	409,1	88,5
60 - 64	6 745	5 933	30 912	458,3	26 559	393,8	85,9
65 - 69	5 709	4 935	26 458	463,4	22 280	390,3	84,2
70 - 74	4 121	3 520	19 453	472,0	15 915	386,2	81,8
75 Y MAS	5 453	4 612	25 043	459,3	18 882	346,3	75,4

Población femenina de 14 años y más

Cuadro F.3 - Condición de actividad económica y edad según hijos nacidos vivos e hijos sobrevivientes

CONDICION DE ACTIVIDAD Y EDAD DE LAS MUJERES	MUJERES DE 14 AÑOS Y MAS	MUJERES DE 14 AÑOS Y MAS QUE HAN TENIDO HIJOS NACIDOS VIVOS	HIJOS NACIDOS VIVOS	HIJOS NACIDOS VIVOS POR CADA 100 MUJERES	HIJOS SOBREVIVIENTES	HIJOS SOBREVIVIENTES POR CADA 100 MUJERES	% DE HIJOS SOBREVIVIENTES
	A	B	C	$D = \frac{C}{A} 100$	E	$F = \frac{E}{A} 100$	$G = \frac{E}{C} 100$
SAN JUAN							
TOTAL	160 961	106 477	394 319	245,0	363 566	225,9	92,2
14 - 16	13 169	338	398	3,0	322	2,4	80,9
17 - 19	12 843	1 899	2 599	20,2	2 461	19,2	94,7
20 - 24	20 180	8 626	16 825	83,4	15 930	78,9	94,7
25 - 29	18 886	13 367	34 014	180,1	32 381	171,5	95,2
30 - 34	17 527	14 105	43 602	248,8	41 569	237,2	95,3
35 - 39	14 325	12 239	44 067	307,6	41 636	290,7	94,5
40 - 44	12 403	10 862	43 356	349,6	40 578	327,2	93,6
45 - 49	11 491	10 165	42 602	370,7	39 640	345,0	93,0
50 - 54	10 964	9 745	41 952	382,6	38 865	354,5	92,6
55 - 59	8 307	7 194	32 502	391,3	29 666	357,1	91,3
60 - 64	6 452	5 631	26 768	414,9	24 092	373,4	90,0
65 - 69	5 598	4 872	24 679	440,9	21 946	392,0	88,9
70 - 74	3 792	3 217	17 187	453,2	14 971	394,8	87,1
75 Y MAS	5 024	4 217	23 768	473,1	19 509	388,3	82,1
ECONOMICAMENTE ACTIVAS	34 233	16 091	43 891	128,2	41 477	121,2	94,5
14 - 16	1 487	64	77	5,2	44	3,0	57,1
17 - 19	3 001	274	334	11,1	307	10,2	91,9
20 - 24	6 371	1 172	1 651	25,9	1 548	24,3	93,8
25 - 29	5 302	2 217	4 226	79,7	4 058	76,5	96,0
30 - 34	4 912	2 905	7 072	144,0	6 826	139,0	96,5
35 - 39	3 922	2 746	7 743	197,4	7 375	188,0	95,2
40 - 44	3 211	2 328	7 187	223,8	6 710	209,0	93,4
45 - 49	2 579	1 942	6 562	254,4	6 195	240,2	94,4
50 - 54	1 959	1 490	5 444	277,9	5 151	262,9	94,6
55 - 59	903	611	2 237	247,7	2 079	230,2	92,9
60 - 64	300	196	801	267,0	679	226,3	84,8
65 - 69	195	119	455	233,3	412	211,3	90,5
70 - 74	60	22	63	105,0	58	96,7	92,1
75 Y MAS	31	5	39	125,8	35	112,9	89,7
ECONOMICAMENTE NO ACTIVAS	126 728	90 386	350 428	276,5	322 089	254,2	91,9
14 - 16	11 682	274	321	2,7	278	2,4	86,6
17 - 19	9 842	1 625	2 265	23,0	2 154	21,9	95,1
20 - 24	13 809	7 454	15 174	109,9	14 382	104,1	94,8
25 - 29	13 584	11 150	29 788	219,3	28 323	208,5	95,1
30 - 34	12 615	11 200	36 530	289,6	34 743	275,4	95,1
35 - 39	10 403	9 493	36 324	349,2	34 261	329,3	94,3
40 - 44	9 192	8 534	36 169	393,5	33 868	368,5	93,6
45 - 49	8 912	8 223	36 040	404,4	33 445	375,3	92,8
50 - 54	9 005	8 255	36 508	405,4	33 714	374,4	92,3
55 - 59	7 404	6 583	30 265	408,8	27 587	372,6	91,2
60 - 64	6 152	5 435	25 967	422,1	23 413	380,6	90,2
65 - 69	5 403	4 753	24 224	448,3	21 534	398,6	88,9
70 - 74	3 732	3 195	17 124	458,8	14 913	399,6	87,1
75 Y MAS	4 993	4 212	23 729	475,2	19 474	390,0	82,1

Cuadro F.3 - Condición de actividad económica y edad según hijos nacidos vivos e hijos sobrevivientes

CONDICION DE ACTIVIDAD Y EDAD DE LAS MUJERES	MUJERES DE 14 AÑOS Y MAS	MUJERES DE 14 AÑOS Y MAS QUE HAN TENIDO HIJOS NACIDOS VIVOS	HIJOS NACIDOS VIVOS	HIJOS NACIDOS VIVOS POR CADA 100 MUJERES	HIJOS SOBREVIVIENTES	HIJOS SOBREVIVIENTES POR CADA 100 MUJERES	% DE HIJOS SOBREVIVIENTES
	A	B	C	D = C/A 100	E	F = E/A 100	G = E/C 100
SAN LUIS							
TOTAL	75 566	49 170	176 035	233,0	163 009	215,7	92,6
14 - 16	5 723	302	433	7,6	413	7,2	95,4
17 - 19	5 682	1 059	1 576	27,7	1 487	26,2	94,4
20 - 24	8 671	4 014	7 729	89,1	7 405	85,4	95,8
25 - 29	8 316	5 553	13 742	165,2	13 173	158,4	95,9
30 - 34	7 612	5 925	17 257	226,7	16 451	216,1	95,3
35 - 39	6 683	5 513	18 129	271,3	17 237	257,9	95,1
40 - 44	5 684	4 791	17 615	309,9	16 683	293,5	94,7
45 - 49	5 235	4 367	16 926	323,3	15 969	305,0	94,3
50 - 54	5 086	4 204	17 448	343,1	16 308	320,6	93,5
55 - 59	4 400	3 562	15 579	354,1	14 318	325,4	91,9
60 - 64	3 577	2 866	13 649	381,6	12 458	348,3	91,3
65 - 69	3 178	2 551	12 215	384,4	10 926	343,8	89,4
70 - 74	2 349	1 856	9 580	408,3	8 375	356,5	87,3
75 Y MAS	3 370	2 607	14 147	419,8	11 806	350,3	83,5
ECONOMICAMENTE ACTIVAS	18 542	10 458	28 619	154,3	27 092	146,1	94,7
14 - 16	727	44	66	9,1	66	9,1	100,0
17 - 19	1 345	207	289	21,5	271	20,1	93,8
20 - 24	2 704	744	1 171	43,3	1 138	42,1	97,2
25 - 29	2 703	1 336	2 641	97,7	2 557	94,6	96,8
30 - 34	2 639	1 768	4 071	154,3	3 902	147,9	95,8
35 - 39	2 231	1 686	4 541	203,5	4 321	193,7	95,2
40 - 44	1 917	1 498	4 497	234,6	4 301	224,4	95,6
45 - 49	1 616	1 253	4 142	256,3	3 926	242,9	94,8
50 - 54	1 283	958	3 297	257,0	3 075	239,7	93,3
55 - 59	753	538	2 107	279,8	1 926	255,8	91,4
60 - 64	322	225	958	297,5	872	270,8	91,0
65 - 69	166	122	528	318,1	455	274,1	86,2
70 - 74	69	43	169	244,9	153	221,7	90,5
75 Y MAS	67	36	142	211,9	129	192,5	90,8
ECONOMICAMENTE NO ACTIVAS	57 024	38 712	147 416	258,5	135 917	238,4	92,2
14 - 16	4 996	258	367	7,3	347	6,9	94,6
17 - 19	4 337	852	1 287	29,7	1 216	28,0	94,5
20 - 24	5 967	3 270	6 558	109,9	6 267	105,0	95,6
25 - 29	5 613	4 217	11 101	197,8	10 616	189,1	95,6
30 - 34	4 973	4 157	13 186	265,2	12 549	252,3	95,2
35 - 39	4 452	3 827	13 588	305,2	12 916	290,1	95,1
40 - 44	3 767	3 293	13 118	348,2	12 382	328,7	94,4
45 - 49	3 619	3 114	12 784	353,2	12 043	332,8	94,2
50 - 54	3 803	3 246	14 151	372,1	13 233	348,0	93,5
55 - 59	3 647	3 024	13 472	369,4	12 342	339,8	92,0
60 - 64	3 255	2 641	12 691	389,9	11 586	355,9	91,3
65 - 69	3 012	2 429	11 687	388,0	10 471	347,6	89,6
70 - 74	2 280	1 813	9 421	413,2	8 222	360,6	87,3
75 Y MAS	3 303	2 571	14 005	424,0	11 677	353,5	83,4

Cuadro F.3 - Condición de actividad económica y edad según hijos nacidos vivos e hijos sobrevivientes

CONDICION DE ACTIVIDAD Y EDAD DE LAS MUJERES	MUJERES DE 14 AÑOS Y MAS	MUJERES DE 14 AÑOS Y MAS QUE HAN TENIDO HIJOS NACIDOS VIVOS	HIJOS NACIDOS VIVOS	HIJOS NACIDOS VIVOS POR CADA 100 MUJERES	HIJOS SOBREVIVIENTES	HIJOS SOBREVIVIENTES POR CADA 100 MUJERES	% DE HIJOS SOBREVIVIENTES
	A	B	C	D = C/A 100	E	F = E/A 100	G = E/C 100
SANTA CRUZ							
TOTAL	32 998	23 667	72 398	219,4	67 561	204,7	93,3
14 - 16	2 770	131	145	5.2	133	4,8	91,7
17 - 19	2 545	673	931	36.6	901	35,4	96,8
20 - 24	4 462	2 706	4 965	111,3	4 751	106,5	95,7
25 - 29	4 746	3 823	9 114	192.0	8 765	184,7	96,2
30 - 34	4 037	3 531	9 914	245,6	9 509	235,5	95,9
35 - 39	3 452	3 125	10 071	291,7	9 618	278,6	95,5
40 - 44	2 792	2 535	9 090	325,6	8 600	308,0	94,6
45 - 49	2 270	2 021	7 385	325.3	6 858	302,1	92,9
50 - 54	1 804	1 579	5 772	320.0	5 330	295,5	92,3
55 - 59	1 306	1 125	4 332	331.7	3 945	302.1	91.1
60 - 64	1 005	863	3 502	348,5	3 108	309,3	88,7
65 - 69	771	657	2 867	371,9	2 527	327,8	88,1
70 - 74	509	436	1 872	367,8	1 592	312,8	85,0
75 Y MAS	529	462	2 438	460,9	1 924	363,7	78,9
ECONOMICAMENTE ACTIVAS	10 708	6 884	18 130	169,3	17 088	159,6	94,3
14 - 16	316	11	11	3,5	10	3,2	90,9
17 - 19	831	144	175	21.1	166	20,0	94,9
20 - 24	1 844	725	1 100	59,7	1 046	56,7	95,1
25 - 29	1 659	1 195	2 394	128,8	2 293	123,3	95,8
30 - 34	1 639	1 305	3 166	193,2	3 040	185.5	96,0
35 - 39	1 374	1 170	3 416	248,6	3 261	237,3	95,5
40 - 44	1 037	891	2 840	273,9	2 675	258,0	94,2
45 - 49	773	648	2 203	285,0	2 051	265,3	93,1
50 - 54	507	413	1 377	271,6	1 280	252,5	93,0
55 - 59	264	202	776	293,9	710	268,9	91,5
60 - 64	123	79	293	238,2	251	204,1	85,7
65 - 69	80	58	219	273,8	190	237,5	86,8
70 - 74	43	31	111	258,1	78	181,4	70,3
75 Y MAS	18	12	49	272,2	37	205,6	75,5
ECONOMICAMENTE NO ACTIVAS	22 290	16 783	54 268	243,5	50 473	226,4	93,0
14 - 16	2 454	120	134	5,5	123	5,0	91,8
17 - 19	1 714	529	756	44,1	735	42,9	97,2
20 - 24	2 618	1 981	3 865	147,6	3 705	141,5	95,9
25 - 29	3 087	2 628	6 720	232,8	6 472	224,2	96,3
30 - 34	2 398	2 226	6 748	281,4	6 469	269,8	95,9
35 - 39	2 078	1 955	6 655	320,3	6 357	305,9	95,5
40 - 44	1 755	1 644	6 250	356,1	5 925	337,6	94,8
45 - 49	1 497	1 373	5 182	346,2	4 807	321,1	92,8
50 - 54	1 297	1 166	4 395	338,9	4 050	312,3	92,2
55 - 59	1 042	923	3 556	341,3	3 235	310,5	91,0
60 - 64	882	784	3 209	363,8	2 857	323,9	89,0
65 - 69	691	599	2 648	383,2	2 337	338,2	88,3
70 - 74	466	405	1 761	377,9	1 514	324,9	86,0
75 Y MAS	511	450	2 389	467,5	1 887	369,3	79,0

Cuadro F.3 - Condición de actividad económica y edad según hijos nacidos vivos e hijos sobrevivientes

CONDICION DE ACTIVIDAD Y EDAD DE LAS MUJERES	MUJERES DE 14 AÑOS Y MAS	MUJERES DE 14 AÑOS Y MAS QUE HAN TENIDO HIJOS NACIDOS VIVOS	HIJOS NACIDOS VIVOS	HIJOS NACIDOS VIVOS POR CADA 100 MUJERES	HIJOS SOBREVIVIENTES	HIJOS SOBREVIVIENTES POR CADA 100 MUJERES	% DE HIJOS SOBREVIVIENTES
	A	B	C	D = C/A 100	E	F = E/A 100	G = E/C 100
SANTA FE							
TOTAL	928 572	648 653	1 843 253	198,5	1 729 096	186,2	93,8
14 - 16	59 049	2 218	2 600	4,4	2 407	4,1	92,6
17 - 19	58 939	11 111	15 642	26,5	14 794	25,1	94,6
20 - 24	95 377	42 426	79 115	82,9	75 877	79,6	95,9
25 - 29	91 252	65 359	149 539	163,9	144 272	158,1	96,5
30 - 34	84 604	70 112	188 574	222,9	181 806	214,9	96,4
35 - 39	75 136	65 020	187 338	249,3	180 450	240,2	96,3
40 - 44	71 374	63 065	186 466	261,3	178 473	250,1	95,7
45 - 49	70 222	60 912	177 140	252,3	169 253	241,0	95,5
50 - 54	71 344	61 491	177 762	249,2	169 041	236,9	95,1
55 - 59	65 137	54 950	158 286	243,0	149 477	229,5	94,4
60 - 64	54 863	45 128	135 428	246,8	125 606	228,9	92,7
65 - 69	49 580	40 210	126 845	255,8	116 253	234,5	91,6
70 - 74	36 346	29 518	101 712	279,8	90 608	249,3	89,1
75 Y MAS	45 349	37 133	156 806	345,8	130 779	288,4	83,4
ECONOMICAMENTE ACTIVAS	228 371	117 859	292 681	128,2	279 260	122,3	95,4
14 - 16	9 866	288	338	3,4	332	3,4	98,2
17 - 19	19 661	1 783	2 282	11,6	2 096	10,7	91,8
20 - 24	39 086	8 066	12 552	32,1	12 030	30,8	95,8
25 - 29	32 802	15 390	29 764	90,7	28 720	87,6	96,5
30 - 34	28 799	19 136	44 994	156,2	43 397	150,7	96,5
35 - 39	25 197	18 793	49 475	196,4	47 613	189,0	96,2
40 - 44	21 622	16 905	45 914	212,3	43 885	203,0	95,6
45 - 49	19 177	14 367	38 956	203,1	37 037	193,1	95,1
50 - 54	15 357	11 377	32 138	209,3	30 474	198,4	94,8
55 - 59	9 575	6 849	20 872	218,0	19 520	203,9	93,5
60 - 64	4 255	2 956	8 740	205,4	8 123	190,9	92,9
65 - 69	1 956	1 307	4 272	218,4	3 971	203,0	93,0
70 - 74	672	433	1 448	215,5	1 273	189,4	87,9
75 Y MAS	346	209	936	270,5	789	228,0	84,3
ECONOMICAMENTE NO ACTIVAS	700 201	530 794	1 550 572	221,4	1 449 836	207,1	93,5
14 - 16	49 183	1 930	2 262	4,6	2 075	4,2	91,7
17 - 19	39 278	9 328	13 360	34,0	12 698	32,3	95,0
20 - 24	56 291	34 360	66 563	118,2	63 847	113,4	95,9
25 - 29	58 450	49 969	119 775	204,9	115 552	197,7	96,5
30 - 34	55 805	50 976	143 550	257,3	138 409	248,0	96,4
35 - 39	49 939	46 227	137 863	276,1	132 837	266,0	96,4
40 - 44	49 752	46 160	140 552	282,5	134 588	270,5	95,8
45 - 49	51 045	46 545	138 184	270,7	132 216	259,0	95,7
50 - 54	55 987	50 114	145 624	260,1	138 567	247,5	95,2
55 - 59	55 562	48 101	137 414	247,3	129 957	233,9	94,6
60 - 64	50 608	42 172	126 688	250,3	117 483	232,1	92,7
65 - 69	47 624	38 903	122 573	257,4	112 282	235,8	91,6
70 - 74	35 674	29 085	100 264	281,1	89 335	250,4	89,1
75 Y MAS	45 003	36 924	155 870	346,4	129 990	288,8	83,4

Cuadro F.3 - Condición de actividad económica y edad según hijos nacidos vivos e hijos sobrevivientes

CONDICION DE ACTIVIDAD Y EDAD DE LAS MUJERES	MUJERES DE 14 AÑOS Y MAS	MUJERES DE 14 AÑOS Y MAS QUE HAN TENIDO HIJOS NACIDOS VIVOS	HIJOS NACIDOS VIVOS	HIJOS NACIDOS VIVOS POR CADA 100 MUJERES	HIJOS SOBREVIVIENTES	HIJOS SOBREVIVIENTES POR CADA 100 MUJERES	% DE HIJOS SOBREVIVIENTES
	A	B	C	D = C/A 100	E	F = E/A 100	G = E/C 100
SANTIAGO DEL ESTERO							
TOTAL	186 911	130 002	563 699	301,6	521 169	278,8	92,5
14 - 16	18 445	870	1 051	5,7	960	5,2	91,3
17 - 19	14 680	3 547	4 907	33,4	4 620	31,5	94,2
20 - 24	22 528	12 882	26 477	117,5	25 004	111,0	94,4
25 - 29	20 015	15 289	43 422	216,9	41 032	205,0	94,5
30 - 34	17 192	14 463	52 487	305,3	49 546	288,2	94,4
35 - 39	15 471	13 691	59 488	384,5	56 184	363,2	94,4
40 - 44	13 876	12 366	61 224	441,2	57 744	416,1	94,3
45 - 49	12 455	11 037	57 318	460,2	53 651	430,8	93,6
50 - 54	12 403	11 037	59 554	480,2	55 584	448,1	93,3
55 - 59	10 358	9 167	49 758	480,4	46 239	446,4	92,9
60 - 64	8 491	7 457	42 006	494,7	38 447	452,8	91,5
65 - 69	7 470	6 549	37 030	495,7	33 376	446,8	90,1
70 - 74	5 833	5 031	29 462	505,1	25 897	444,0	87,9
75 Y MAS	7 694	6 616	39 515	513,6	32 885	427,4	83,2
ECONOMICAMENTE ACTIVAS	39 871	23 609	73 963	185,5	69 596	174,6	94,1
14 - 16	2 669	117	131	4,9	121	4,5	92,4
17 - 19	3 174	544	681	21,5	649	20,4	95,3
20 - 24	6 122	2 218	3 569	58,3	3 407	55,7	95,5
25 - 29	5 773	3 327	6 959	120,5	6 647	115,1	95,5
30 - 34	4 935	3 510	9 469	191,9	9 027	182,9	95,3
35 - 39	4 398	3 497	11 126	253,0	10 571	240,4	95,0
40 - 44	3 874	3 160	11 137	287,5	10 587	273,3	95,1
45 - 49	3 264	2 622	10 380	318,0	9 771	299,4	94,1
50 - 54	2 647	2 134	8 617	325,5	8 038	303,7	93,3
55 - 59	1 432	1 189	5 335	372,6	4 926	344,0	92,3
60 - 64	779	633	3 046	391,0	2 789	358,0	91,6
65 - 69	418	356	1 822	435,9	1 616	386,6	88,7
70 - 74	229	181	1 012	441,9	903	394,3	89,2
75 Y MAS	157	121	679	432,5	544	346,5	80,1
ECONOMICAMENTE NO ACTIVAS	147 040	106 393	489 736	333,1	451 573	307,1	92,2
14 - 16	15 776	753	920	5,8	839	5,3	91,2
17 - 19	11 506	3 003	4 226	36,7	3 971	34,5	94,0
20 - 24	16 406	10 664	22 908	139,6	21 597	131,6	94,3
25 - 29	14 242	11 962	36 463	256,0	34 385	241,4	94,3
30 - 34	12 257	10 953	43 018	351,0	40 519	330,6	94,2
35 - 39	11 073	10 194	48 362	436,8	45 613	411,9	94,3
40 - 44	10 002	9 206	50 087	500,8	47 157	471,5	94,2
45 - 49	9 191	8 415	46 938	510,7	43 880	477,4	93,5
50 - 54	9 756	8 903	50 937	522,1	47 546	487,4	93,3
55 - 59	8 926	7 978	44 423	497,7	41 313	462,8	93,0
60 - 64	7 712	6 824	38 960	505,2	35 658	462,4	91,5
65 - 69	7 052	6 193	35 208	499,3	31 760	450,4	90,2
70 - 74	5 604	4 850	28 450	507,7	24 994	446,0	87,9
75 Y MAS	7 537	6 495	38 836	515,3	32 341	429,1	83,3

Población femenina de 14 años y más

Cuadro F.3 - Condición de actividad económica y edad según hijos nacidos vivos e hijos sobrevivientes

CONDICION DE ACTIVIDAD Y EDAD DE LAS MUJERES	MUJERES DE 14 AÑOS Y MAS	MUJERES DE 14 AÑOS Y MAS QUE HAN TENIDO HIJOS NACIDOS VIVOS	HIJOS NACIDOS VIVOS	HIJOS NACIDOS VIVOS POR CADA 100 MUJERES	HIJOS SOBREVIVIENTES	HIJOS SOBREVIVIENTES POR CADA 100 MUJERES	% DE HIJOS SOBREVIVIENTES
	A	B	C	$D = \frac{C}{A} 100$	E	$F = \frac{E}{A} 100$	$G = \frac{E}{C} 100$
TUCUMAN							
TOTAL	328 257	213 656	806 395	245,7	745 457	227,1	92,4
14 - 16	28 207	925	1 081	3,8	982	3,5	90,8
17 - 19	26 880	4 851	6 707	25,0	6 316	23,5	94,2
20 - 24	44 890	20 759	40 786	90,9	38 894	86,6	95,4
25 - 29	40 156	27 946	73 015	181,8	69 625	173,4	95,4
30 - 34	32 633	26 331	85 056	260,6	80 948	248,1	95,2
35 - 39	26 507	22 700	85 194	321,4	81 191	306,3	95,3
40 - 44	23 555	20 255	83 660	355,2	79 083	335,7	94,5
45 - 49	23 162	20 220	87 056	375,9	81 486	351,8	93,6
50 - 54	21 381	18 646	85 055	397,8	79 419	371,4	93,4
55 - 59	17 666	15 010	71 575	405,2	65 936	373,2	92,1
60 - 64	13 025	11 074	55 060	422,7	50 074	384,4	90,9
65 - 69	11 090	9 348	47 464	428,0	42 208	380,6	88,9
70 - 74	8 455	6 948	36 602	432,9	31 462	372,1	86,0
75 Y MAS	10 650	8 643	48 084	451,5	37 833	355,2	78,7
ECONOMICAMENTE ACTIVAS	74 048	37 113	103 346	139,6	97 594	131,8	94,4
14 - 16	3 571	125	135	3,8	124	3,5	91,9
17 - 19	6 293	674	843	13,4	771	12,3	91,5
20 - 24	13 232	3 132	4 671	35,3	4 406	33,3	94,3
25 - 29	12 153	5 359	10 337	85,2	9 945	82,0	96,2
30 - 34	9 795	6 221	15 516	158,4	14 935	152,5	96,3
35 - 39	7 818	5 767	17 121	219,0	16 395	209,7	95,8
40 - 44	7 140	5 340	17 067	239,0	16 271	227,9	95,3
45 - 49	5 920	4 558	15 226	257,2	14 204	239,9	93,3
50 - 54	4 160	3 133	11 054	265,7	10 298	247,5	93,2
55 - 59	2 330	1 644	6 070	260,5	5 593	240,0	92,1
60 - 64	844	594	2 608	309,0	2 353	278,8	90,2
65 - 69	484	346	1 583	327,1	1 332	275,2	84,1
70 - 74	223	153	730	327,4	630	282,5	86,3
75 Y MAS	105	67	385	366,7	337	321,0	87,5
ECONOMICAMENTE NO ACTIVAS	254 209	176 543	703 049	276,6	647 863	254,9	92,2
14 - 16	24 636	800	946	3,8	858	3,5	90,7
17 - 19	20 587	4 177	5 864	28,5	5 545	26,9	94,6
20 - 24	31 658	17 627	36 115	114,1	34 488	108,9	95,5
25 - 29	28 023	22 587	62 678	223,7	59 680	213,0	95,2
30 - 34	22 838	20 110	69 540	304,5	66 013	289,0	94,9
35 - 39	18 689	16 933	68 073	364,2	64 796	346,7	95,2
40 - 44	16 415	14 915	66 593	405,7	62 812	382,7	94,3
45 - 49	17 242	15 662	71 830	416,6	67 282	390,2	93,7
50 - 54	17 221	15 513	74 001	429,7	69 121	401,4	93,4
55 - 59	15 336	13 366	65 505	427,1	60 343	393,5	92,1
60 - 64	12 181	10 480	52 452	430,6	47 721	391,8	91,0
65 - 69	10 606	9 002	45 881	432,6	40 676	385,4	89,1
70 - 74	8 232	6 795	35 872	435,8	30 832	374,5	86,0
75 Y MAS	10 545	8 576	47 699	452,3	37 496	355,6	78,6

Cuadro F.3 - Condición de actividad económica y edad según hijos nacidos vivos e hijos sobrevivientes

CONDICION DE ACTIVIDAD Y EDAD DE LAS MUJERES	MUJERES DE 14 AÑOS Y MAS	MUJERES DE 14 AÑOS Y MAS QUE HAN TENIDO HIJOS NACIDOS VIVOS	HIJOS NACIDOS VIVOS	HIJOS NACIDOS VIVOS POR CADA 100 MUJERES	HIJOS SOBREVIVIENTES	HIJOS SOBREVIVIENTES POR CADA 100 MUJERES	% DE HIJOS SOBREVIVIENTES
	A	B	C	D = C/A 100	E	F = E/A 100	G = E/C 100
TIERRA DEL FUEGO							
TOTAL	7 022	4 924	13 645	194,3	12 821	182,6	94,0
14 - 16	527	32	37	7,0	33	6,3	89,2
17 - 19	506	135	171	33,8	168	33,2	98,2
20 - 24	1 088	620	1 071	98,4	1 036	95,2	96,7
25 - 29	1 204	898	2 035	169,0	1 957	162,5	96,2
30 - 34	1 077	926	2 485	230,7	2 392	222,1	96,3
35 - 39	725	645	1 986	273,9	1 899	261,9	95,6
40 - 44	542	481	1 625	299,8	1 539	283,9	94,7
45 - 49	376	334	1 140	303,2	1 053	280,1	92,4
50 - 54	332	286	995	299,7	916	275,9	92,1
55 - 59	232	209	700	301,7	654	281,9	93,4
60 - 64	147	132	508	345,6	451	306,8	88,8
65 - 69	126	104	416	330,2	342	271,4	82,2
70 - 74	62	51	183	295,2	150	241,9	82,0
75 Y MAS	78	71	293	375,6	231	296,2	78,8
ECONOMICAMENTE ACTIVAS	2 825	1 705	4 290	151,9	4 059	143,7	94,6
14 - 16	92	4	4	4,3	3	3,3	75,0
17 - 19	219	32	41	18,7	40	18,3	97,6
20 - 24	557	205	308	55,3	293	52,6	95,1
25 - 29	527	304	580	110,1	556	105,5	95,9
30 - 34	497	390	1 000	201,2	965	194,2	96,5
35 - 39	319	268	800	250,8	761	238,6	95,1
40 - 44	254	216	692	272,4	657	258,7	94,9
45 - 49	135	107	328	243,0	305	225,9	93,0
50 - 54	124	101	280	225,8	251	202,4	89,6
55 - 59	60	48	151	251,7	142	236,7	94,0
60 - 64	17	15	49	288,2	43	252,9	87,8
65 - 69	17	10	44	258,8	32	188,2	72,7
70 - 74	3	2	4	133,3	4	133,3	100,0
75 Y MAS	4	3	9	225,0	7	175,0	77,8
ECONOMICAMENTE NO ACTIVAS	4 197	3 219	9 355	222,9	8 762	208,8	93,7
14 - 16	435	28	33	7,6	30	6,9	90,9
17 - 19	287	103	130	45,3	128	44,6	98,5
20 - 24	531	415	763	143,7	743	139,9	97,4
25 - 29	677	594	1 455	214,9	1 401	206,9	96,3
30 - 34	580	536	1 485	256,0	1 427	246,0	96,1
35 - 39	406	377	1 186	292,1	1 138	280,3	96,0
40 - 44	288	265	933	324,0	882	306,3	94,5
45 - 49	241	227	812	336,9	748	310,4	92,1
50 - 54	208	185	715	343,8	665	319,7	93,0
55 - 59	172	161	549	319,2	512	297,7	93,3
60 - 64	130	117	459	353,1	408	313,8	88,9
65 - 69	109	94	372	341,3	310	284,4	83,3
70 - 74	59	49	179	303,4	146	247,5	81,6
75 Y MAS	74	68	284	383,8	224	302,7	78,9

Cuadro F.4 - Edad según el número de hijos nacidos vivos

EDAD	MUJERES DE 14 AÑOS Y MAS	MUJERES SEGUN NUMERO DE HIJOS NACIDOS VIVOS								
		NINGUNO	1	2	3	4	5	6	7	8 Y MAS
CAPITAL FEDERAL										
TOTAL	1 335 860	530 162	254 824	326 027	137 624	47 564	19 327	8 836	4 870	6 626
14 - 16	53 427	52 424	775	171	41	6	10			
17 - 19	62 351	58 372	3 227	642	73	28		9		
20 - 24	117 072	91 562	16 956	6 416	1 672	322	105	36	1	2
25 - 29	114 685	58 848	27 103	20 693	6 185	1 371	337	93	35	20
30 - 34	114 266	37 068	24 935	34 148	13 010	3 641	958	276	128	102
35 - 39	101 983	26 825	19 057	32 767	15 884	4 835	1 606	575	236	198
40 - 44	89 939	21 064	17 232	30 121	14 273	4 596	1 547	429	328	349
45 - 49	97 095	22 967	20 151	32 400	13 506	4 626	1 943	846	241	415
50 - 54	112 004	28 270	23 845	36 822	14 856	4 558	1 907	858	404	484
55 - 59	108 800	28 669	25 349	34 064	12 810	4 539	1 721	747	435	466
60 - 64	92 496	25 942	21 006	27 615	11 236	3 318	1 570	817	381	611
65 - 69	92 125	26 704	20 544	26 751	10 705	3 987	1 712	697	386	639
70 - 74	74 236	22 162	16 006	19 742	8 526	4 109	1 555	850	568	718
75 Y MAS	105 381	29 285	18 638	23 675	14 847	7 628	4 356	2 603	1 727	2 622
URBANA	1 335 860	530 162	254 824	326 027	137 624	47 564	19 327	8 836	4 870	6 626
14 - 16	53 427	52 424	775	171	41	6	10			
17 - 19	62 351	58 372	3 227	642	73	28		9		
20 - 24	117 072	91 562	16 956	6 416	1 672	322	105	36	1	2
25 - 29	114 685	58 848	27 103	20 693	6 185	1 371	337	93	35	20
30 - 34	114 266	37 068	24 935	34 148	13 010	3 641	958	276	128	102
35 - 39	101 983	26 825	19 057	32 767	15 884	4 835	1 606	575	236	198
40 - 44	89 939	21 064	17 232	30 121	14 273	4 596	1 547	429	328	349
45 - 49	97 095	22 967	20 151	32 400	13 506	4 626	1 943	846	241	415
50 - 54	112 004	28 270	23 845	36 822	14 856	4 558	1 907	858	404	484
55 - 59	108 800	28 669	25 349	34 064	12 810	4 539	1 721	747	435	466
60 - 64	92 496	25 942	21 006	27 615	11 236	3 318	1 570	817	381	611
65 - 69	92 125	26 704	20 544	26 751	10 705	3 987	1 712	697	386	639
70 - 74	74 236	22 162	16 006	19 742	8 526	4 109	1 555	850	568	718
75 Y MAS	105 381	29 285	18 638	23 675	14 847	7 628	4 356	2 603	1 727	2 622

Cuadro F.4 - Edad según el número de hijos nacidos vivos

EDAD	MUJERES DE 14 AÑOS Y MAS	MUJERES SEGUN NUMERO DE HIJOS NACIDOS VIVOS								
		NINGUNO	1	2	3	4	5	6	7	8 Y MAS
BUENOS AIRES										
TOTAL	4 016 474	1 222 534	658 856	980 922	549 491	256 502	128 554	76 272	47 064	96 279
14 - 16	255 479	248 283	6 148	802	211	7	28			
17 - 19	259 781	218 792	29 028	9 354	2 224	304	59	20		
20 - 24	424 981	244 701	87 441	59 155	22 906	8 033	2 008	524	102	111
25 - 29	416 927	120 815	93 451	112 370	52 987	22 106	8 894	3 722	1 493	1 089
30 - 34	398 061	65 430	67 037	130 457	76 708	32 013	14 190	7 176	3 725	3 325
35 - 39	349 470	41 772	49 058	113 022	74 548	33 416	16 578	8 996	5 068	7 012
40 - 44	314 243	35 308	46 210	101 067	62 554	30 018	15 698	9 003	5 216	8 969
45 - 49	305 637	36 664	50 723	100 953	56 060	26 358	12 739	8 143	4 826	9 371
50 - 54	307 002	40 103	56 881	99 001	52 125	24 162	12 041	7 416	4 917	10 336
55 - 59	268 516	38 816	51 629	82 762	44 448	19 859	9 815	6 576	4 231	9 380
60 - 64	210 105	36 668	40 321	58 933	31 714	15 277	8 562	5 408	3 658	9 564
65 - 69	185 496	34 036	33 996	48 012	26 620	14 802	8 154	5 645	3 895	10 336
70 - 74	139 771	26 783	22 561	32 296	20 404	12 268	7 231	4 782	3 358	9 088
75 Y MAS	161 805	35 363	24 372	32 738	25 982	17 659	12 357	8 861	6 575	17 698
URBANA	3 781 929	1 158 380	623 341	927 042	515 884	238 313	118 957	70 079	43 060	86 873
14 - 16	239 512	232 985	5 547	744	201	7	28			
17 - 19	244 610	207 126	26 674	8 509	1 968	265	48	20		
20 - 24	400 244	233 842	61 496	54 329	20 978	7 159	1 743	501	93	103
25 - 29	392 310	115 497	88 650	105 347	48 755	20 171	8 199	3 352	1 367	972
30 - 34	374 326	60 272	63 539	122 673	72 122	29 699	13 151	6 518	3 384	2 968
35 - 39	328 941	39 695	46 396	106 879	69 969	31 307	15 361	8 322	4 695	6 317
40 - 44	294 829	33 194	43 406	95 470	58 849	28 001	14 780	8 321	4 773	8 035
45 - 49	287 479	34 497	47 799	95 599	52 920	24 533	11 746	7 469	4 349	8 517
50 - 54	289 481	37 816	54 147	93 999	48 964	22 615	11 156	6 827	4 545	9 412
55 - 59	253 111	37 437	49 208	78 793	41 974	18 383	8 974	5 955	3 854	8 553
60 - 64	197 455	34 472	38 451	55 949	29 730	14 064	7 896	4 937	3 302	8 654
65 - 69	175 040	32 064	32 602	45 930	25 093	13 799	7 513	5 250	3 560	9 229
70 - 74	131 914	25 651	21 804	31 126	19 433	11 507	6 755	4 350	3 027	8 231
75 Y MAS	172 677	33 832	23 622	31 695	24 928	16 823	11 607	8 227	6 061	15 882
RURAL	234 545	64 154	35 515	53 880	33 607	18 189	9 597	6 193	4 004	9 406
14 - 16	15 967	15 298	601	58	10					
17 - 19	15 171	11 666	2 354	845	256	39	11			
20 - 24	24 737	10 859	5 945	4 826	1 928	874	265	23	9	8
25 - 29	24 617	5 318	4 801	7 023	4 232	1 935	695	370	126	117
30 - 34	23 735	3 158	3 498	7 784	4 586	2 314	1 039	658	341	357
35 - 39	20 529	2 077	2 662	6 143	4 579	2 109	1 217	674	373	695
40 - 44	19 414	2 114	2 804	5 597	3 705	2 017	1 118	682	443	934
45 - 49	18 158	2 167	2 924	5 354	3 140	1 625	993	674	477	854
50 - 54	17 521	2 287	2 734	5 002	3 161	1 567	885	589	372	924
55 - 59	15 405	2 379	2 421	3 969	2 474	1 496	841	621	377	827
60 - 64	12 650	2 196	1 870	2 984	1 984	1 213	666	471	356	910
65 - 69	10 456	1 972	1 394	2 082	1 527	1 003	641	395	335	1 107
70 - 74	6 857	1 132	757	1 170	971	761	476	402	331	857
75 Y MAS	9 128	1 531	750	1 043	1 054	1 036	750	634	514	1 816

Cuadro F.4 - Edad según el número de hijos nacidos vivos

EDAD	MUJERES DE 14 AÑOS Y MAS	MUJERES SEGUN NUMERO DE HIJOS NACIDOS VIVOS								
		NINGUNO	1	2	3	4	5	6	7	8 Y MAS
19 PARTIDOS G.B.A.										
TOTAL	2 521 592	764 127	421 972	618 687	343 886	160 241	80 539	47 435	28 837	55 868
14 - 16	162 741	158 449	3 695	456	112	1	28			
17 - 19	167 336	141 741	18 243	5 622	1 500	177	35	18		
20 - 24	276 061	160 767	56 244	37 582	14 782	5 032	1 234	321	52	47
25 - 29	270 288	78 339	62 190	72 139	33 428	14 430	5 821	2 376	972	593
30 - 34	255 833	39 336	44 391	83 385	49 207	20 967	9 287	4 946	2 445	1 869
35 - 39	223 770	25 499	31 495	72 070	47 799	21 852	11 065	6 090	3 478	4 422
40 - 44	198 411	20 608	29 138	63 731	40 048	19 222	10 757	6 046	3 353	5 308
45 - 49	194 016	21 240	31 927	64 913	35 981	17 202	8 338	5 290	3 118	6 007
50 - 54	193 643	23 470	36 723	63 294	33 175	15 108	7 652	4 709	3 126	6 386
55 - 59	163 913	22 315	32 560	51 385	27 393	11 843	5 850	4 038	2 677	5 852
60 - 64	121 869	20 069	24 434	34 928	18 070	8 526	4 823	3 043	2 061	5 915
65 - 69	107 188	18 262	20 860	28 604	14 829	8 500	4 600	3 208	2 289	6 036
70 - 74	80 829	14 456	14 046	19 952	11 988	7 027	4 085	2 671	1 754	4 850
75 Y MAS	105 694	19 376	16 026	20 626	15 574	10 354	6 964	4 679	3 512	8 583
URBANA	2 505 813	759 774	419 743	615 655	341 775	158 796	79 757	46 790	28 440	55 083
14 - 16	161 315	157 097	3 621	456	112	1	28			
17 - 19	166 165	140 928	18 062	5 535	1 421	166	35	18		
20 - 24	273 794	159 897	55 813	37 054	14 563	4 849	1 198	321	52	47
25 - 29	268 406	77 948	61 828	71 747	33 034	14 280	5 696	2 337	943	593
30 - 34	254 282	39 169	44 203	82 939	48 938	20 777	9 230	4 803	2 406	1 817
35 - 39	222 261	25 374	31 296	71 749	47 430	21 703	10 926	6 044	3 440	4 299
40 - 44	197 274	20 671	28 912	63 541	39 681	19 104	10 684	5 974	3 312	5 195
45 - 49	192 762	21 149	31 854	64 581	35 856	17 035	8 199	5 199	3 021	5 868
50 - 54	192 673	23 413	36 608	63 026	33 007	14 951	7 600	4 660	3 100	6 308
55 - 59	163 020	22 249	32 473	51 197	27 314	11 6[illegible]	5 779	3 922	2 630	5 767
60 - 64	121 307	20 011	24 334	34 829	17 972	8 466	4 796	3 003	2 052	5 844
65 - 69	106 631	18 185	20 768	28 500	14 731	8 465	4 564	3 199	2 245	5 974
70 - 74	80 605	14 392	13 983	19 941	11 979	7 016	4 085	2 644	1 736	4 829
75 Y MAS	105 316	19 291	15 988	20 560	15 537	10 294	6 937	4 666	3 503	8 542
RURAL	15 779	4 353	2 229	3 032	2 111	1 445	782	645	397	785
14 - 16	1 426	1 352	74							
17 - 19	1 171	813	181	87	79	11				
20 - 24	2 267	870	431	528	219	183	36			
25 - 29	1 882	391	362	392	394	150	125	39	29	
30 - 34	1 551	167	188	446	269	190	57	143	39	52
35 - 39	1 509	125	199	321	369	149	139	46	38	123
40 - 44	1 137	137	226	190	167	118	73	72	41	113
45 - 49	1 254	91	73	332	125	167	139	91	97	139
50 - 54	970	57	115	268	168	157	52	49	26	78
55 - 59	893	66	87	188	79	154	71	116	47	85
60 - 64	562	58	100	99	98	60	27	40	9	71
65 - 69	557	77	92	104	98	35	36	9	44	62
70 - 74	224	64	63	11	9	11		27	18	21
75 Y MAS	376	85	38	66	37	60	27	13	9	41

Cuadro F.4 - Edad según el número de hijos nacidos vivos

EDAD	MUJERES DE 14 AÑOS Y MAS	MUJERES SEGUN NUMERO DE HIJOS NACIDOS VIVOS								
		NINGUNO	1	2	3	4	5	6	7	8 Y MAS
RESTO DE BUENOS AIRES										
TOTAL	1 494 882	458 407	236 884	362 235	205 605	96 261	48 015	28 837	18 227	40 411
14 - 16	92 738	89 834	2 453	346	99	6				
17 - 19	92 445	77 051	10 785	3 732	724	127	24	2		
20 - 24	148 920	83 934	31 197	21 573	8 124	3 001	774	203	50	64
25 - 29	146 639	42 476	31 261	40 231	19 559	7 676	3 073	1 346	521	496
30 - 34	142 228	24 094	22 646	47 072	27 501	11 046	4 903	2 230	1 280	1 456
35 - 39	125 700	16 273	17 563	40 952	26 749	11 564	5 513	2 906	1 590	2 590
40 - 44	115 832	14 500	17 072	37 336	22 506	10 796	5 141	2 957	1 663	3 661
45 - 49	111 821	15 424	18 796	36 040	20 079	9 156	4 401	2 853	1 708	3 364
50 - 54	113 359	16 633	20 158	35 707	18 950	9 074	4 389	2 707	1 791	3 950
55 - 59	104 603	17 501	19 069	31 377	17 055	8 016	3 965	2 538	1 554	3 528
60 - 64	88 236	16 599	15 887	24 005	13 644	6 751	3 739	2 365	1 597	3 649
65 - 69	78 308	15 774	13 136	19 408	11 791	6 302	3 554	2 437	1 606	4 300
70 - 74	57 942	12 327	8 515	12 344	8 416	5 241	3 146	2 111	1 604	4 238
75 Y MAS	76 111	15 987	8 346	12 112	10 408	7 505	5 393	4 182	3 063	9 115
URBANA	1 276 116	398 606	203 598	311 387	174 109	79 517	39 200	23 289	14 620	31 790
14 - 16	78 197	75 688	1 926	288	89	6				
17 - 19	78 445	66 198	8 612	2 974	547	99	13	2		
20 - 24	126 450	73 945	25 683	17 275	6 415	2 310	545	180	41	56
25 - 29	123 904	37 549	26 822	33 600	15 721	5 891	2 503	1 015	424	379
30 - 34	120 044	21 103	19 336	39 734	23 184	8 922	3 921	1 715	978	1 151
35 - 39	106 680	14 321	15 100	35 130	22 539	9 604	4 435	2 278	1 255	2 018
40 - 44	97 555	12 523	14 494	31 929	18 968	8 897	4 096	2 347	1 461	2 840
45 - 49	94 717	13 348	15 945	31 018	17 064	7 498	3 547	2 270	1 378	2 649
50 - 54	96 808	14 403	17 539	30 973	15 957	7 664	3 556	2 167	1 445	3 104
55 - 59	90 091	15 188	16 735	27 596	14 660	6 674	3 195	2 033	1 224	2 786
60 - 64	76 148	14 461	14 117	21 120	11 758	5 598	3 100	1 934	1 250	2 810
65 - 69	68 409	13 879	11 834	17 430	10 362	5 334	2 949	2 051	1 315	3 255
70 - 74	51 309	11 259	7 821	11 185	7 454	4 491	2 670	1 736	1 291	3 402
75 Y MAS	67 356	14 541	7 634	11 135	9 391	6 529	4 670	3 561	2 558	7 340
RURAL	218 766	59 801	33 286	50 848	31 496	16 744	8 815	5 548	3 607	8 621
14 - 16	14 541	13 946	527	58	10					
17 - 19	14 000	10 853	2 173	758	177	28	11			
20 - 24	22 470	9 989	5 514	4 298	1 709	691	229	23	9	8
25 - 29	22 735	4 927	4 439	6 631	3 838	1 785	570	331	97	117
30 - 34	22 184	2 941	3 310	7 338	4 317	2 124	982	515	302	305
35 - 39	19 020	1 952	2 463	5 822	4 210	1 960	1 078	628	335	572
40 - 44	18 277	1 977	2 578	5 407	3 538	1 899	1 045	610	402	821
45 - 49	17 104	2 076	2 851	5 022	3 015	1 658	854	583	330	715
50 - 54	16 551	2 230	2 619	4 734	2 993	1 410	833	540	346	846
55 - 59	14 512	2 313	2 334	3 781	2 395	1 342	770	505	330	742
60 - 64	12 088	2 138	1 770	2 885	1 886	1 153	639	431	347	839
65 - 69	9 899	1 895	1 302	1 978	1 429	968	605	386	241	1 045
70 - 74	6 633	1 068	694	1 159	962	750	476	375	313	836
75 Y MAS	8 752	1 446	712	977	1 017	976	723	621	505	1 775

Población femenina de 14 años y más Total - Urbana - Rural

Cuadro F.4 - Edad según el número de hijos nacidos vivos

EDAD	MUJERES DE 14 AÑOS Y MAS	MUJERES SEGUN NUMERO DE HIJOS NACIDOS VIVOS								
		NINGUNO	1	2	3	4	5	6	7	8 Y MAS
CATAMARCA										
TOTAL	68 078	22 542	8 119	8 237	7 067	5 429	4 127	3 248	2 419	6 890
14 - 16	6 181	5 913	240	18	6	4				
17 - 19	5 290	4 194	778	256	50	10	1	1		
20 - 24	8 321	4 001	1 770	1 361	713	339	95	25	10	7
25 - 29	7 583	2 072	1 409	1 515	1 105	724	406	208	85	59
30 - 34	6 515	1 182	843	1 228	1 115	801	553	341	188	264
35 - 39	5 617	889	597	835	958	707	516	369	248	498
40 - 44	4 727	642	468	631	674	563	431	372	295	651
45 - 49	4 726	632	439	615	593	527	435	357	269	859
50 - 54	4 619	653	402	519	532	477	427	369	305	935
55 - 59	3 765	532	306	395	406	345	339	318	249	875
60 - 64	3 063	499	208	278	262	274	262	260	219	801
65 - 69	2 596	431	231	202	224	212	205	218	185	688
70 - 74	1 980	346	180	164	163	183	190	149	145	460
75 Y MAS	3 095	556	248	220	266	263	267	261	221	793
URBANA	41 623	14 885	5 148	5 509	4 658	3 370	2 396	1 706	1 200	2 751
14 - 16	3 640	3 709	114	11	3	3				
17 - 19	3 476	2 934	396	117	24	3	1	1		
20 - 24	5 353	2 828	1 104	824	371	159	50	13	3	1
25 - 29	4 622	1 409	955	1 010	681	421	187	93	40	26
30 - 34	4 183	771	599	866	769	510	303	176	84	105
35 - 39	3 503	579	388	587	673	474	296	195	124	187
40 - 44	2 810	396	309	449	473	377	258	196	132	220
45 - 49	2 869	396	289	463	412	348	252	204	142	333
50 - 54	2 743	416	266	372	364	319	278	199	146	383
55 - 59	2 263	352	202	284	299	228	209	184	138	367
60 - 64	1 688	295	131	190	179	161	165	139	123	305
65 - 69	1 456	280	161	130	142	121	117	112	97	296
70 - 74	1 027	207	95	96	110	108	105	71	59	176
75 Y MAS	1 590	313	139	110	158	138	145	123	112	352
RURAL	26 455	7 657	2 971	2 728	2 409	2 059	1 731	1 542	1 219	4 139
14 - 16	2 341	2 204	126	7	3	1				
17 - 19	1 814	1 260	382	139	26	7				
20 - 24	2 968	1 173	666	537	342	180	45	12	7	6
25 - 29	2 761	663	454	505	424	303	219	115	45	33
30 - 34	2 332	411	244	362	346	291	250	165	104	159
35 - 39	2 114	310	209	248	285	233	220	174	124	311
40 - 44	1 917	246	159	182	201	186	171	176	163	431
45 - 49	1 857	236	150	152	181	179	15	153	127	526
50 - 54	1 876	237	136	147	168	158	14	170	159	552
55 - 59	1 502	180	104	111	107	117	130	134	111	508
60 - 64	1 375	204	77	88	83	113	97	121	96	496
65 - 69	1 140	151	70	72	82	91	88	106	88	392
70 - 74	953	139	85	68	53	75	65	78	65	284
75 Y MAS	1 505	243	109	110	108	125	122	138	109	441

Cuadro F.4 - Edad según el número de hijos nacidos vivos

EDAD	MUJERES DE 14 AÑOS Y MAS	MUJERES SEGUN NUMERO DE HIJOS NACIDOS VIVOS								
		NINGUNO	1	2	3	4	5	6	7	8 Y MAS
CORDOBA										
TOTAL	894 986	293 072	120 988	182 221	129 190	67 706	35 193	21 636	14 457	30 523
14 - 16	61 330	59 643	1 437	218	20	6	6			
17 - 19	61 889	53 170	6 285	1 974	362	70	15	13		
20 - 24	97 147	57 763	19 114	12 597	5 092	1 703	609	198	29	42
25 - 29	92 868	28 795	19 450	23 822	12 474	4 759	2 012	900	308	348
30 - 34	86 323	16 594	12 830	25 242	17 713	7 362	2 998	1 634	1 043	907
35 - 39	76 244	11 128	9 303	20 982	17 414	8 466	3 964	2 037	1 052	1 898
40 - 44	69 000	9 337	8 139	19 197	14 685	7 962	3 747	2 201	1 344	2 338
45 - 49	66 494	9 441	8 645	17 818	13 103	7 135	3 630	2 244	1 570	2 908
50 - 54	65 380	9 363	8 940	16 847	12 244	7 057	3 813	2 173	1 598	3 345
55 - 59	59 017	9 296	7 640	14 397	11 070	6 344	3 222	1 909	1 539	3 400
60 - 64	48 090	7 917	6 659	10 849	8 467	4 967	2 661	1 946	1 346	3 278
65 - 69	42 099	7 819	5 211	8 252	6 730	4 355	2 852	2 085	1 395	3 400
70 - 74	30 162	5 775	3 419	5 013	4 740	3 377	2 313	1 492	1 120	2 913
75 Y MAS	38 943	7 031	3 716	5 013	5 076	4 143	3 351	2 804	2 063	5 746
URBANA	743 439	248 310	101 961	153 232	108 549	55 909	27 860	16 465	10 665	20 488
14 - 16	49 438	48 221	1 072	125	14		6			
17 - 19	51 347	44 765	4 811	1 467	246	53	5			
20 - 24	80 796	49 989	15 519	9 643	3 758	1 299	431	117	18	22
25 - 29	77 857	25 452	16 497	19 632	9 983	3 757	1 498	582	222	234
30 - 34	71 505	14 374	10 797	20 914	14 709	5 944	2 272	1 218	717	560
35 - 39	63 020	9 507	7 768	17 530	14 698	7 040	3 196	1 434	742	1 105
40 - 44	57 022	8 014	6 731	16 069	12 439	6 662	3 017	1 612	1 057	1 421
45 - 49	54 717	8 085	7 352	15 024	11 043	5 786	2 794	1 713	1 087	1 833
50 - 54	54 648	7 938	7 666	14 518	10 627	5 850	3 043	1 653	1 226	2 127
55 - 59	49 387	7 863	6 888	12 490	9 392	5 372	2 621	1 467	1 139	2 155
60 - 64	40 262	6 744	5 838	9 542	7 233	4 178	2 022	1 520	1 005	2 180
65 - 69	35 524	6 718	4 640	7 413	5 815	3 589	2 312	1 648	1 020	2 369
70 - 74	25 566	4 901	3 093	4 554	4 129	2 859	1 903	1 192	830	2 105
75 Y MAS	32 350	5 739	3 289	4 311	4 463	3 520	2 740	2 309	1 602	4 377
RURAL	151 547	44 762	19 027	28 989	20 641	11 797	7 333	5 171	3 792	10 039
14 - 16	11 892	11 422	365	93	6	6				
17 - 19	10 542	8 405	1 474	507	116	17	10	13		
20 - 24	16 351	7 774	3 595	2 954	1 334	404	178	81	11	20
25 - 29	15 011	3 343	2 953	4 190	2 491	1 002	514	318	86	114
30 - 34	14 818	2 220	2 033	4 328	3 004	1 418	726	416	326	347
35 - 39	13 224	1 621	1 535	3 452	2 716	1 426	768	603	310	793
40 - 44	11 978	1 323	1 408	3 128	2 246	1 300	730	589	337	917
45 - 49	11 777	1 356	1 293	2 794	2 060	1 349	836	531	483	1 075
50 - 54	10 732	1 425	1 274	2 329	1 617	1 207	770	520	372	1 218
55 - 59	9 630	1 433	952	1 907	1 678	972	601	442	400	1 245
60 - 64	7 828	1 173	821	1 307	1 234	789	639	426	341	1 098
65 - 69	6 575	1 101	571	839	915	766	540	437	375	1 031
70 - 74	4 596	874	326	459	611	518	410	300	290	808
75 Y MAS	6 593	1 292	427	702	613	623	611	495	461	1 369

Cuadro F.4 - Edad según el número de hijos nacidos vivos

EDAD	MUJERES DE 14 AÑOS Y MAS	MUJERES SEGUN NUMERO DE HIJOS NACIDOS VIVOS								
		NINGUNO	1	2	3	4	5	6	7	8 Y MAS
CORRIENTES										
TOTAL	218 499	75 885	25 419	28 690	22 336	16 202	11 344	9 031	7 120	22 472
14 - 16	21 643	20 816	696	98	19	3	11			
17 - 19	19 198	15 455	2 492	951	237	51	7	5		
20 - 24	28 236	14 588	5 628	4 278	2 278	947	344	109	44	20
25 - 29	24 236	6 695	4 204	5 213	3 495	2 109	1 259	661	331	269
30 - 34	20 121	3 651	2 529	4 008	3 398	2 348	1 391	1 022	604	970
35 - 39	17 343	2 196	1 716	3 081	2 877	1 993	1 477	1 192	846	1 965
40 - 44	16 005	1 819	1 480	2 486	2 235	1 883	1 335	1 096	892	2 779
45 - 49	14 255	1 646	1 254	1 947	1 842	1 586	1 212	995	821	2 952
50 - 54	13 495	1 764	1 142	1 685	1 644	1 292	1 000	924	835	3 209
55 - 59	11 158	1 545	1 017	1 326	1 252	1 104	857	711	679	2 667
60 - 64	9 477	1 384	919	1 144	967	853	719	674	564	2 253
65 - 69	8 153	1 299	795	928	805	693	606	538	482	2 007
70 - 74	6 113	1 175	650	639	570	550	482	403	322	1 322
75 Y MAS	9 066	1 852	697	906	717	730	644	701	500	2 059
URBANA	150 555	54 854	18 687	21 920	16 701	11 321	7 306	5 464	3 999	10 303
14 - 16	14 092	13 606	398	62	16		10			
17 - 19	13 674	11 302	1 647	558	132	30	4	1		
20 - 24	20 186	11 157	4 022	2 840	1 372	530	189	40	29	7
25 - 29	17 476	5 254	3 197	3 935	2 440	1 310	711	330	161	138
30 - 34	14 275	2 827	1 926	3 147	2 586	1 593	816	542	435	403
35 - 39	12 148	1 654	1 350	2 500	2 259	1 427	930	729	452	847
40 - 44	11 059	1 342	1 184	2 071	1 755	1 419	906	689	481	1 212
45 - 49	9 844	1 207	1 027	1 628	1 488	1 219	841	664	458	1 292
50 - 54	9 107	1 353	862	1 366	1 340	971	687	601	501	1 426
55 - 59	7 519	1 154	776	1 078	1 012	832	606	441	405	1 215
60 - 64	6 189	983	690	899	765	588	471	438	321	1 034
65 - 69	5 189	898	552	717	608	469	389	319	265	952
70 - 74	3 963	822	447	485	435	399	314	233	179	649
75 Y MAS	5 834	1 295	609	634	493	534	412	437	292	1 128
RURAL	67 944	21 031	6 732	6 770	5 635	4 881	4 038	3 567	3 121	12 169
14 - 16	7 551	7 210	298	36	3	3	1			
17 - 19	5 524	4 153	845	393	105	21	3	4		
20 - 24	8 050	3 431	1 606	1 438	906	417	155	69	15	13
25 - 29	6 760	1 441	1 007	1 278	1 055	799	548	331	170	131
30 - 34	5 846	824	603	861	812	755	575	480	369	567
35 - 39	5 195	542	366	581	618	566	547	463	394	1 118
40 - 44	4 946	477	296	415	480	464	429	407	411	1 567
45 - 49	4 411	439	227	319	354	367	351	331	363	1 660
50 - 54	4 388	411	280	319	304	321	313	323	334	1 783
55 - 59	3 639	391	241	248	240	272	251	270	274	1 452
60 - 64	3 288	401	229	245	202	265	248	236	243	1 219
65 - 69	2 964	401	243	211	197	224	217	219	197	1 055
70 - 74	2 150	353	203	154	135	151	168	170	143	673
75 Y MAS	3 232	557	288	272	224	256	232	264	208	931

Población femenina de 14 años y más Total - Urbana - Rural

Cuadro F.4 - Edad según el número de hijos nacidos vivos

EDAD	MUJERES DE 14 AÑOS Y MAS	MUJERES SEGUN NUMERO DE HIJOS NACIDOS VIVOS								
		NINGUNO	1	2	3	4	5	6	7	8 Y MAS
CHACO										
TOTAL	217 487	68 149	26 256	31 564	24 542	16 912	12 234	9 069	7 014	21 747
14 - 16	23 334	21 948	1 139	217	25	4	1			
17 - 19	20 058	14 856	3 310	1 446	362	67	16	1		
20 - 24	30 840	13 424	6 633	5 363	3 169	1 415	612	144	46	34
25 - 29	26 295	5 993	4 523	5 710	3 978	2 684	1 706	976	434	291
30 - 34	20 664	2 712	2 446	4 538	3 729	2 275	1 739	1 164	861	1 200
35 - 39	18 639	1 827	1 692	3 599	3 168	2 118	1 604	1 245	992	2 394
40 - 44	16 537	1 415	1 365	2 782	2 575	1 952	1 375	1 125	905	3 043
45 - 49	14 467	1 267	1 144	2 232	2 058	1 601	1 233	1 053	842	3 037
50 - 54	12 788	1 160	1 057	1 711	1 678	1 325	1 055	913	774	3 115
55 - 59	10 054	926	900	1 391	1 265	1 053	886	710	575	2 348
60 - 64	7 716	793	645	870	953	845	632	500	472	2 006
65 - 69	6 596	749	626	791	687	686	551	474	415	1 617
70 - 74	4 126	490	352	448	395	369	359	341	267	1 105
75 Y MAS	5 373	589	424	466	500	518	465	423	431	1 357
URBANA	145 386	47 878	18 673	23 654	17 684	11 203	7 470	5 043	3 668	10 113
14 - 16	14 522	13 876	530	105	10	1				
17 - 19	13 540	10 657	1 947	743	170	17	6			
20 - 24	20 677	10 143	4 463	3 280	1 749	669	301	51	9	12
25 - 29	17 932	4 523	3 378	4 204	2 677	1 549	890	453	156	102
30 - 34	13 992	1 977	1 830	3 607	2 764	1 447	997	539	372	459
35 - 39	12 370	1 331	1 318	2 883	2 429	1 402	965	626	493	923
40 - 44	10 959	1 024	1 070	2 275	2 000	1 398	845	653	429	1 265
45 - 49	9 599	926	917	1 851	1 599	1 152	792	623	436	1 303
50 - 54	8 615	860	881	1 424	1 303	968	715	539	459	1 466
55 - 59	6 823	675	731	1 176	1 018	760	587	425	314	1 137
60 - 64	5 197	567	512	715	763	641	426	311	272	990
65 - 69	4 585	539	513	681	527	539	375	310	275	826
70 - 74	2 835	371	270	362	299	268	242	204	175	644
75 Y MAS	3 740	409	313	348	376	392	329	309	278	966
RURAL	72 101	20 271	7 583	7 910	6 858	5 709	4 764	4 026	3 346	11 634
14 - 16	8 812	8 072	609	112	15	3	1			
17 - 19	6 518	4 199	1 363	703	192	50	10	1		
20 - 24	10 163	3 281	2 170	2 083	1 420	746	311	93	37	22
25 - 29	8 363	1 470	1 145	1 506	1 301	1 135	816	523	278	189
30 - 34	6 672	735	616	931	965	828	742	625	489	741
35 - 39	6 269	496	374	716	739	716	639	619	499	1 471
40 - 44	5 578	391	295	507	575	554	530	472	476	1 778
45 - 49	4 868	341	227	351	459	449	441	430	406	1 734
50 - 54	4 173	300	176	287	375	357	340	374	315	1 649
55 - 59	3 231	251	169	215	247	293	299	245	261	1 211
60 - 64	2 519	226	133	155	190	204	206	189	200	1 016
65 - 69	2 011	210	113	110	160	147	176	164	140	791
70 - 74	1 291	119	82	86	96	101	117	137	92	461
75 Y MAS	1 633	180	111	118	124	126	136	114	153	571

Cuadro F.4 - Edad según el número de hijos nacidos vivos

EDAD	MUJERES DE 14 AÑOS Y MAS	MUJERES SEGUN NUMERO DE HIJOS NACIDOS VIVOS								
		NINGUNO	1	2	3	4	5	6	7	8 Y MAS
CHUBUT										
TOTAL	81 904	23 227	11 975	16 566	11 561	6 436	3 617	2 529	1 797	4 196
14 - 16	7 080	6 714	314	43	6	3				
17 - 19	6 528	4 855	1 113	439	99	15	6	1		
20 - 24	10 662	4 417	2 635	2 022	1 014	399	117	37	11	10
25 - 29	10 756	2 173	2 167	2 963	1 808	903	409	178	99	56
30 - 34	9 478	1 258	1 319	2 705	1 988	972	512	332	192	200
35 - 39	8 070	781	956	2 026	1 729	952	559	382	260	425
40 - 44	6 579	650	715	1 580	1 323	757	443	311	244	556
45 - 49	5 519	532	621	1 392	963	642	406	306	185	472
50 - 54	4 854	489	579	1 146	842	535	315	237	198	513
55 - 59	3 871	418	516	807	652	394	260	198	171	455
60 - 64	2 927	310	370	570	436	302	205	183	139	412
65 - 69	2 216	253	305	369	302	237	135	133	104	378
70 - 74	1 474	182	163	253	184	143	108	92	70	279
75 Y MAS	1 890	195	202	251	215	182	142	139	124	440
URBANA	69 132	20 025	10 347	14 512	10 017	5 372	2 860	1 926	1 318	2 755
14 - 16	5 899	5 626	237	30	5	1				
17 - 19	5 614	4 287	891	348	70	11	6	1		
20 - 24	9 181	3 936	2 284	1 689	824	317	86	30	8	7
25 - 29	9 302	1 925	1 920	2 615	1 565	737	311	121	71	37
30 - 34	8 122	1 060	1 161	2 395	1 743	824	412	238	135	134
35 - 39	6 831	655	824	1 789	1 537	827	431	290	197	281
40 - 44	5 541	553	624	1 389	1 180	650	361	247	178	359
45 - 49	4 669	450	542	1 260	846	552	329	252	140	298
50 - 54	4 019	405	511	1 004	735	450	257	183	141	333
55 - 59	3 154	343	451	721	556	313	208	155	115	290
60 - 64	2 322	257	321	506	365	226	157	125	100	265
65 - 69	1 753	199	262	322	253	193	95	105	82	242
70 - 74	1 207	152	146	220	162	112	90	74	51	200
75 Y MAS	1 518	157	173	224	174	159	117	105	100	309
RURAL	12 772	3 202	1 628	2 054	1 544	1 064	757	603	479	1 441
14 - 16	1 181	1 088	77	13	1	2				
17 - 19	914	568	222	91	29	4				
20 - 24	1 481	481	351	333	190	82	31	7	3	3
25 - 29	1 454	248	247	348	243	166	98	57	28	19
30 - 34	1 356	178	158	310	245	148	100	94	57	66
35 - 39	1 239	126	132	237	192	125	128	92	63	144
40 - 44	1 038	97	91	191	143	107	82	64	66	197
45 - 49	850	82	79	132	117	90	77	54	45	174
50 - 54	835	84	68	142	107	85	58	54	57	180
55 - 59	717	75	65	86	94	81	52	43	56	165
60 - 64	605	53	49	64	71	76	48	58	39	147
65 - 69	463	54	43	47	49	44	40	28	22	136
70 - 74	267	30	17	33	22	31	18	18	19	79
75 Y MAS	372	38	29	27	41	23	25	34	24	131

Cuadro F.4 - Edad según el número de hijos nacidos vivos

EDAD	MUJERES DE 14 AÑOS Y MAS	MUJERES SEGUN NUMERO DE HIJOS NACIDOS VIVOS								
		NINGUNO	1	2	3	4	5	6	7	8 Y MAS
ENTRE RIOS										
TOTAL	320 452	106 568	39 482	53 737	39 929	24 316	15 098	10 841	8 085	22 396
14 - 16	26 032	25 029	894	97	11	1				
17 - 19	23 885	19 516	3 025	1 104	193	39	2	6		
20 - 24	35 960	18 875	7 535	5 574	2 496	955	335	116	45	29
25 - 29	32 889	9 334	6 134	7 787	4 974	2 304	1 235	650	261	210
30 - 34	29 940	5 504	3 904	7 574	6 099	2 917	1 514	1 028	617	783
35 - 39	26 347	3 843	3 033	5 983	5 182	3 111	1 639	1 173	823	1 560
40 - 44	24 214	3 508	2 652	5 292	4 319	2 908	1 640	1 153	814	1 928
45 - 49	22 598	3 398	2 294	4 915	3 707	2 597	1 684	1 029	815	2 159
50 - 54	22 069	3 101	2 511	4 209	3 607	2 241	1 533	1 269	866	2 732
55 - 59	18 826	3 285	1 929	3 353	2 770	2 092	1 396	899	679	2 423
60 - 64	16 610	2 806	1 905	2 659	2 209	1 626	1 174	970	743	2 518
65 - 69	14 836	2 872	1 303	2 188	1 780	1 419	1 119	880	796	2 479
70 - 74	10 937	2 296	1 057	1 348	1 164	937	741	631	646	2 117
75 Y MAS	15 309	3 201	1 306	1 654	1 418	1 169	1 086	1 037	980	3 458
URBANA	231 780	79 046	29 732	40 776	29 804	17 331	10 263	7 115	5 025	12 688
14 - 16	18 469	17 786	613	65	5					
17 - 19	17 460	14 531	2 071	711	121	25	1			
20 - 24	26 152	14 252	5 368	3 787	1 789	637	224	56	25	14
25 - 29	23 936	7 019	4 531	5 709	3 563	1 559	851	416	153	135
30 - 34	21 802	4 165	2 927	5 650	4 500	2 036	1 022	660	397	445
35 - 39	18 839	2 775	2 257	4 455	3 857	2 254	1 079	787	534	841
40 - 44	16 631	2 394	1 885	3 985	3 079	2 009	1 006	705	494	1 074
45 - 49	16 484	2 480	1 829	3 852	2 844	1 835	1 150	706	507	1 281
50 - 54	15 648	2 283	1 966	3 294	2 714	1 529	1 023	855	503	1 481
55 - 59	13 788	2 594	1 630	2 729	2 147	1 502	934	583	371	1 298
60 - 64	12 157	2 115	1 640	2 192	1 742	1 196	872	600	449	1 351
65 - 69	10 912	2 261	1 058	1 844	1 360	1 129	757	612	495	1 396
70 - 74	8 026	1 806	888	1 127	945	684	511	442	405	1 218
75 Y MAS	11 476	2 585	1 069	1 376	1 138	936	833	693	692	2 154
RURAL	88 672	27 522	9 750	12 961	10 125	6 985	4 835	3 726	3 060	9 708
14 - 16	7 563	7 243	281	32	6	1				
17 - 19	6 425	4 985	954	393	72	14	1	6		
20 - 24	9 808	4 623	2 167	1 787	707	318	111	60	20	15
25 - 29	8 953	2 315	1 603	2 078	1 411	745	384	234	108	75
30 - 34	8 138	1 339	977	1 924	1 599	881	492	368	220	338
35 - 39	7 508	1 068	776	1 528	1 325	857	560	386	289	719
40 - 44	7 583	1 114	767	1 307	1 240	899	634	448	320	854
45 - 49	6 114	918	465	1 063	863	762	534	323	308	878
50 - 54	6 421	818	545	915	893	712	510	414	363	1 251
55 - 59	5 038	691	299	624	623	590	462	316	308	1 125
60 - 64	4 453	691	265	467	467	430	302	370	294	1 167
65 - 69	3 924	611	245	344	420	290	362	268	301	1 083
70 - 74	2 911	490	169	221	219	253	230	189	241	899
75 Y MAS	3 833	616	237	278	280	233	253	344	288	1 304

Cuadro F.4 - Edad según el número de hijos nacidos vivos

EDAD	MUJERES DE 14 AÑOS Y MAS	MUJERES SEGUN NUMERO DE HIJOS NACIDOS VIVOS								
		NINGUNO	1	2	3	4	5	6	7	8 Y MAS
FORMOSA										
TOTAL	89 881	28 407	11 331	12 123	9 546	6 808	5 095	3 832	3 019	9 720
14 - 16	9 982	9 491	428	55	4	3	1			
17 - 19	8 101	6 248	1 286	454	101	10	2			
20 - 24	12 865	5 516	2 996	2 378	1 225	472	189	58	11	20
25 - 29	11 153	2 289	2 067	2 474	1 867	1 155	706	353	152	90
30 - 34	9 115	1 160	1 134	1 865	1 599	1 123	833	562	355	484
35 - 39	8 059	730	795	1 312	1 275	983	776	598	483	1 107
40 - 44	6 819	544	546	999	982	771	617	491	447	1 422
45 - 49	5 821	477	449	681	695	630	521	447	387	1 534
50 - 54	5 091	422	444	576	555	493	444	366	378	1 413
55 - 59	3 814	371	325	405	416	382	294	259	231	1 131
60 - 64	3 048	329	294	327	297	282	257	233	226	803
65 - 69	2 379	303	224	258	233	212	175	180	154	640
70 - 74	1 622	255	145	154	133	149	108	114	81	483
75 Y MAS	2 012	272	198	165	164	143	172	171	114	593
URBANA	55 348	18 765	7 413	8 358	6 388	4 259	2 868	1 998	1 448	3 851
14 - 16	5 938	5 711	200	21	2	3	1			
17 - 19	5 168	4 223	694	212	38	1				
20 - 24	8 131	3 967	1 914	1 321	610	201	84	23	5	6
25 - 29	7 016	1 625	1 444	1 728	1 127	600	296	128	45	23
30 - 34	5 718	813	795	1 363	1 099	683	435	247	132	151
35 - 39	4 853	485	555	988	913	641	429	290	196	356
40 - 44	4 085	352	384	774	746	517	374	254	209	475
45 - 49	3 492	307	321	545	538	453	330	250	207	541
50 - 54	2 964	275	299	438	403	330	289	202	199	529
55 - 59	2 254	247	218	306	297	268	181	162	110	465
60 - 64	1 887	215	214	233	229	202	152	147	131	364
65 - 69	1 521	198	147	182	182	146	115	113	93	345
70 - 74	1 042	165	98	114	96	106	74	71	51	265
75 Y MAS	1 279	182	130	133	108	106	108	111	70	331
RURAL	34 533	9 642	3 918	3 765	3 158	2 549	2 227	1 834	1 571	5 869
14 - 16	4 044	3 780	228	34	2					
17 - 19	2 933	2 025	592	242	63	9	2			
20 - 24	4 734	1 549	1 082	1 057	615	271	105	35	6	14
25 - 29	4 137	664	623	746	740	555	410	225	107	67
30 - 34	3 397	347	339	502	500	440	398	315	223	333
35 - 39	3 206	245	240	324	362	342	347	308	287	751
40 - 44	2 734	192	162	225	236	254	243	237	238	947
45 - 49	2 329	170	128	136	157	177	191	197	180	993
50 - 54	2 127	147	145	138	152	163	155	164	179	884
55 - 59	1 560	124	107	99	119	114	113	97	121	666
60 - 64	1 161	114	80	94	68	80	105	86	95	439
65 - 69	858	105	77	76	51	66	60	67	61	295
70 - 74	580	90	47	40	37	41	34	43	30	218
75 Y MAS	733	90	68	52	56	37	64	60	44	262

Población femenina de 14 años y más Total - Urbana - Rural

Cuadro F.4 - Edad según el número de hijos nacidos vivos

EDAD	MUJERES DE 14 AÑOS Y MAS	MUJERES SEGUN NUMERO DE HIJOS NACIDOS VIVOS								
		NINGUNO	1	2	3	4	5	6	7	8 Y MAS
JUJUY										
TOTAL	125 755	36 426	15 572	17 422	15 222	11 711	8 391	6 325	4 452	10 234
14 - 16	12 537	11 977	519	36	3	2				
17 - 19	11 028	8 146	2 055	655	139	30	2	1		
20 - 24	17 002	6 602	4 207	3 292	1 824	756	229	58	16	18
25 - 29	16 011	3 013	2 704	3 448	2 831	1 965	1 196	594	188	72
30 - 34	13 811	1 629	1 553	2 585	2 608	2 060	1 354	913	578	531
35 - 39	11 573	1 042	980	1 779	1 968	1 688	1 249	982	687	1 198
40 - 44	9 770	793	777	1 424	1 513	1 347	975	818	642	1 481
45 - 49	8 670	756	669	1 209	1 273	1 088	853	721	607	1 494
50 - 54	7 188	658	562	929	973	875	701	611	480	1 399
55 - 59	5 546	471	433	644	716	591	604	520	396	1 171
60 - 64	4 210	446	367	438	434	467	411	365	277	1 005
65 - 69	3 257	338	287	389	415	312	322	282	209	703
70 - 74	2 422	268	212	283	227	274	241	232	152	533
75 Y MAS	2 730	287	247	311	298	256	254	228	220	629
URBANA	95 906	29 194	12 247	14 083	12 105	9 024	6 058	4 334	2 913	5 948
14 - 16	9 634	9 260	351	20	1	2				
17 - 19	8 784	6 745	1 466	454	93	24	1	1		
20 - 24	13 136	5 441	3 228	2 440	1 290	532	148	34	12	11
25 - 29	12 532	2 549	2 255	2 798	2 161	1 399	829	386	117	38
30 - 34	10 698	1 335	1 314	2 193	2 130	1 589	922	582	357	276
35 - 39	8 848	833	826	1 507	1 634	1 375	913	673	407	680
40 - 44	7 439	633	629	1 226	1 287	1 093	737	575	447	812
45 - 49	6 601	614	566	1 041	1 063	882	632	494	426	883
50 - 54	5 356	503	460	786	810	691	517	453	317	819
55 - 59	4 035	336	334	527	565	468	473	380	260	692
60 - 64	2 983	322	282	338	359	361	308	231	188	594
65 - 69	2 301	230	200	307	334	239	224	199	136	432
70 - 74	1 741	201	163	225	174	202	185	169	98	324
75 Y MAS	1 818	192	173	221	204	167	169	157	148	387
RURAL	29 849	7 232	3 325	3 339	3 117	2 687	2 333	1 991	1 539	4 286
14 - 16	2 903	2 717	168	16	2					
17 - 19	2 244	1 401	589	201	46	6	1			
20 - 24	3 866	1 161	979	852	534	224	81	24	4	7
25 - 29	3 479	464	449	650	670	566	367	208	71	34
30 - 34	3 113	294	239	392	478	471	432	331	221	255
35 - 39	2 725	209	154	272	334	313	336	309	280	518
40 - 44	2 331	160	148	198	226	254	238	243	195	669
45 - 49	2 069	142	103	168	210	206	221	227	181	611
50 - 54	1 832	155	102	143	163	184	184	158	163	580
55 - 59	1 511	135	99	117	151	123	131	140	136	479
60 - 64	1 227	124	85	100	75	106	103	134	89	411
65 - 69	956	108	87	82	81	73	98	83	73	271
70 - 74	681	67	49	58	53	72	56	63	54	209
75 Y MAS	912	95	74	90	94	89	85	71	72	242

Cuadro F.4 - Edad según el número de hijos nacidos vivos

EDAD	MUJERES DE 14 AÑOS Y MAS	MUJERES SEGUN NUMERO DE HIJOS NACIDOS VIVOS								
		NINGUNO	1	2	3	4	5	6	7	8 Y MAS
LA PAMPA										
TOTAL	71 891	20 544	10 599	15 939	10 006	5 120	2 963	1 869	1 378	3 473
14 - 16	5 319	5 103	192	22	2					
17 - 19	5 030	3 910	822	239	51	5	1	2		
20 - 24	7 706	3 646	1 889	1 344	566	163	77	12	3	6
25 - 29	7 496	1 841	1 605	2 107	1 116	461	206	79	54	27
30 - 34	7 515	1 078	1 197	2 389	1 523	639	313	150	119	107
35 - 39	6 534	713	851	2 067	1 352	651	351	200	129	220
40 - 44	5 698	625	736	1 643	1 160	592	300	179	122	341
45 - 49	4 955	587	711	1 426	852	467	262	190	125	335
50 - 54	4 887	623	671	1 352	863	439	276	191	127	345
55 - 59	4 385	578	633	1 099	744	411	248	178	132	362
60 - 64	3 811	549	477	894	623	418	226	171	118	335
65 - 69	3 449	527	408	688	533	331	226	190	136	410
70 - 74	2 347	387	218	378	311	241	204	116	125	367
75 Y MAS	2 759	377	189	291	310	302	273	211	188	618
URBANA	49 135	14 434	7 282	11 132	6 819	3 456	1 935	1 188	844	2 045
14 - 16	3 612	3 478	117	16	1					
17 - 19	3 442	2 738	521	151	29	2		1		
20 - 24	5 295	2 688	1 253	847	352	90	55	5	1	4
25 - 29	5 138	1 345	1 112	1 406	744	312	127	44	33	15
30 - 34	5 137	781	785	1 644	1 057	415	222	99	71	63
35 - 39	4 472	502	591	1 457	932	449	209	123	78	131
40 - 44	3 824	415	501	1 162	767	416	191	105	70	197
45 - 49	3 403	407	491	1 017	596	323	171	127	76	195
50 - 54	3 337	438	474	981	594	276	174	128	92	180
55 - 59	2 971	389	469	790	501	277	155	101	77	212
60 - 64	2 570	365	351	645	423	278	145	108	67	188
65 - 69	2 366	342	305	505	383	227	145	131	84	244
70 - 74	1 637	277	174	287	218	171	140	71	77	220
75 Y MAS	1 931	269	138	224	222	218	201	145	118	396
RURAL	22 756	6 110	3 317	4 807	3 187	1 664	1 028	681	534	1 428
14 - 16	1 707	1 625	75	6	1					
17 - 19	1 588	1 172	301	88	22	3	1	1		
20 - 24	2 411	958	636	497	214	73	22	7	2	2
25 - 29	2 358	496	493	701	372	149	79	35	21	12
30 - 34	2 378	297	412	745	466	224	91	51	48	44
35 - 39	2 062	211	260	610	420	202	142	77	51	89
40 - 44	1 874	210	235	481	393	176	109	74	52	144
45 - 49	1 552	180	220	409	256	144	91	63	49	140
50 - 54	1 550	185	197	371	269	163	102	63	35	165
55 - 59	1 414	189	164	309	243	134	93	77	55	150
60 - 64	1 241	184	126	249	200	140	81	63	51	147
65 - 69	1 083	185	103	183	150	104	81	59	52	166
70 - 74	710	110	44	91	93	68	64	45	48	147
75 Y MAS	828	108	51	67	88	84	72	66	70	222

Cuadro F.4 - Edad según el número de hijos nacidos vivos

EDAD	MUJERES DE 14 AÑOS Y MAS	MUJERES SEGUN NUMERO DE HIJOS NACIDOS VIVOS								
		NINGUNO	1	2	3	4	5	6	7	8 Y MAS
LA RIOJA										
TOTAL	53 889	17 729	6 458	6 729	5 948	4 489	3 110	2 425	1 804	5 197
14 - 16	4 924	4 730	172	20	2					
17 - 19	4 439	3 506	683	195	44	6	3	2		
20 - 24	6 542	3 079	1 419	1 074	587	245	98	26	4	10
25 - 29	6 114	1 620	1 098	1 247	962	583	318	163	74	49
30 - 34	5 365	987	656	1 007	976	673	413	270	155	228
35 - 39	4 512	658	451	709	792	600	381	304	220	397
40 - 44	4 028	496	356	610	614	555	365	270	189	573
45 - 49	3 690	469	319	467	495	448	352	274	218	648
50 - 54	3 497	449	310	390	447	391	291	264	249	706
55 - 59	2 888	396	269	302	334	295	240	227	203	622
60 - 64	2 269	358	218	216	209	222	199	175	140	532
65 - 69	1 944	307	181	189	192	162	169	156	122	466
70 - 74	1 477	251	128	125	125	132	130	121	95	370
75 Y MAS	2 200	423	198	178	169	177	151	173	135	596
URBANA	34 868	12 008	4 406	4 794	4 163	3 039	1 909	1 315	959	2 275
14 - 16	3 181	3 080	93	7	1					
17 - 19	3 088	2 509	436	109	27	3	2	2		
20 - 24	4 461	2 231	970	694	345	152	47	14	1	7
25 - 29	4 216	1 154	813	908	665	378	162	81	36	19
30 - 34	3 587	675	427	755	698	457	271	131	73	100
35 - 39	2 961	419	325	522	599	420	233	175	114	154
40 - 44	2 612	312	260	437	445	400	237	162	109	250
45 - 49	2 385	315	219	347	367	331	221	162	124	299
50 - 54	2 233	296	212	316	341	284	200	151	130	303
55 - 59	1 753	263	195	218	236	198	152	115	112	264
60 - 64	1 367	227	150	162	144	149	129	97	73	236
65 - 69	1 090	173	123	128	121	95	107	80	60	203
70 - 74	809	149	77	82	85	70	69	58	52	167
75 Y MAS	1 125	205	106	109	89	102	79	87	75	273
RURAL	19 021	5 721	2 052	1 935	1 785	1 450	1 201	1 110	845	2 922
14 - 16	1 743	1 650	79	13	1					
17 - 19	1 351	997	247	86	17	3	1			
20 - 24	2 081	848	449	380	242	93	51	12	3	3
25 - 29	1 898	466	285	339	297	205	156	82	38	30
30 - 34	1 778	312	229	252	278	216	142	139	82	128
35 - 39	1 551	239	126	187	193	180	148	129	106	243
40 - 44	1 416	184	96	173	169	155	128	108	80	323
45 - 49	1 305	154	100	120	128	117	131	112	94	349
50 - 54	1 264	153	98	74	106	107	91	113	119	403
55 - 59	1 135	133	74	84	98	97	88	112	91	358
60 - 64	902	131	68	54	65	73	70	78	67	296
65 - 69	854	134	58	61	71	67	62	76	62	263
70 - 74	668	102	51	43	40	62	61	63	43	203
75 Y MAS	1 075	218	92	69	80	75	72	86	60	323

Cuadro F.4 - Edad según el número de hijos nacidos vivos

EDAD	MUJERES DE 14 AÑOS Y MAS	MUJERES SEGUN NUMERO DE HIJOS NACIDOS VIVOS								
		NINGUNO	1	2	3	4	5	6	7	8 Y MAS
MENDOZA										
TOTAL	429 724	135 096	52 290	85 913	65 793	35 657	19 307	11 793	7 607	16 268
14 - 16	30 635	29 858	662	92	15	8				
17 - 19	31 425	26 857	3 165	1 105	242	35	21			
20 - 24	49 876	29 015	9 551	7 116	2 710	1 041	332	82	9	20
25 - 29	48 887	13 965	10 027	12 974	6 790	3 023	1 206	518	250	134
30 - 34	45 148	7 623	5 814	13 595	9 590	4 328	2 085	1 003	523	587
35 - 39	39 267	4 919	4 163	10 237	9 391	4 956	2 316	1 320	815	1 150
40 - 44	33 400	3 782	3 025	8 414	7 843	4 336	2 239	1 342	856	1 563
45 - 49	31 576	3 374	3 128	7 886	7 265	3 934	2 035	1 277	867	1 810
50 - 54	30 432	3 387	3 119	7 530	6 553	3 635	2 132	1 371	818	1 887
55 - 59	26 158	3 002	2 919	6 148	5 217	3 071	1 883	1 255	824	1 839
60 - 64	20 477	2 890	2 336	4 259	3 933	2 397	1 454	838	707	1 663
65 - 69	17 195	2 332	1 926	3 184	2 916	2 026	1 370	1 005	658	1 778
70 - 74	11 385	1 908	1 253	1 738	1 604	1 351	943	664	511	1 413
75 Y MAS	13 863	2 184	1 202	1 635	1 724	1 516	1 291	1 118	769	2 424
URBANA	315 472	102 212	39 716	66 684	49 641	25 081	12 564	7 163	4 224	8 187
14 - 16	20 657	20 283	327	34	10	3				
17 - 19	21 831	19 377	1 749	581	109	7	8			
20 - 24	34 927	22 227	6 351	4 341	1 343	496	135	25	2	7
25 - 29	34 612	11 092	7 589	9 233	4 299	1 671	540	231	107	50
30 - 34	32 672	6 153	4 465	10 353	6 858	2 745	1 127	490	214	267
35 - 39	28 454	3 996	3 254	7 885	7 038	3 414	1 348	719	375	425
40 - 44	24 381	3 111	2 380	6 641	6 019	3 048	1 435	726	404	617
45 - 49	23 560	2 758	2 537	6 418	5 744	2 860	1 288	697	476	782
50 - 54	23 201	2 788	2 607	6 306	5 239	2 665	1 445	870	445	836
55 - 59	20 523	2 470	2 522	5 314	4 308	2 343	1 358	812	498	898
60 - 64	16 242	2 461	2 054	3 748	3 346	1 801	1 049	535	413	835
65 - 69	13 722	1 962	1 678	2 815	2 463	1 642	1 050	725	390	997
70 - 74	9 188	1 632	1 122	1 550	1 345	1 111	741	464	351	872
75 Y MAS	11 302	1 902	1 081	1 465	1 520	1 275	1 040	869	549	1 601
RURAL	114 252	32 884	12 574	19 229	16 152	10 576	6 743	4 630	3 383	8 081
14 - 16	9 978	9 575	335	58	5	5				
17 - 19	9 594	7 480	1 416	524	133	28	13			
20 - 24	14 949	6 788	3 200	2 775	1 367	545	197	57	7	13
25 - 29	14 275	2 873	2 438	3 741	2 491	1 352	666	287	143	84
30 - 34	12 476	1 470	1 349	3 242	2 732	1 583	958	513	309	320
35 - 39	10 813	923	909	2 352	2 353	1 542	968	601	440	725
40 - 44	9 019	671	645	1 773	1 824	1 288	804	616	452	946
45 - 49	8 016	616	591	1 468	1 521	1 074	747	580	391	1 028
50 - 54	7 231	599	512	1 224	1 314	970	687	501	373	1 051
55 - 59	5 635	532	397	834	909	728	525	443	326	941
60 - 64	4 235	429	282	511	587	596	405	303	294	828
65 - 69	3 473	370	248	369	453	384	320	280	268	781
70 - 74	2 197	276	131	188	259	240	202	200	160	541
75 Y MAS	2 561	282	121	170	204	241	251	249	220	823

Población femenina de 14 años y más Total - Urbana - Rural

Cuadro F.4 - Edad según el número de hijos nacidos vivos

EDAD	MUJERES DE 14 AÑOS Y MAS	MUJERES SEGUN NUMERO DE HIJOS NACIDOS VIVOS								
		NINGUNO	1	2	3	4	5	6	7	8 Y MAS
MISIONES										
TOTAL	179 360	57 120	21 044	24 540	20 130	14 405	10 425	7 905	5 968	17 823
14 - 16	20 034	19 115	785	112	8	11	3			
17 - 19	17 660	13 364	2 896	1 079	229	75	16	1		
20 - 24	26 004	11 031	5 591	4 849	2 635	1 266	409	152	32	39
25 - 29	22 071	4 491	3 733	4 817	3 663	2 412	1 505	817	388	245
30 - 34	18 003	2 055	2 082	3 544	3 246	2 220	1 681	1 220	860	1 095
35 - 39	15 463	1 303	1 203	2 517	2 634	2 012	1 548	1 119	924	2 203
40 - 44	13 625	1 058	1 025	2 015	2 147	1 701	1 265	981	856	2 577
45 - 49	11 324	919	835	1 525	1 532	1 299	1 018	918	691	2 587
50 - 54	9 571	885	722	1 209	1 300	964	851	745	593	2 302
55 - 59	7 529	703	588	945	816	776	679	531	487	2 004
60 - 64	5 941	638	519	630	711	601	454	419	387	1 582
65 - 69	4 871	577	434	549	500	427	419	384	284	1 297
70 - 74	3 145	421	310	338	342	291	267	266	205	705
75 Y MAS	4 119	560	321	411	367	350	310	352	261	1 187
URBANA	101 672	34 810	13 389	15 995	12 520	7 895	4 973	3 506	2 396	6 188
14 - 16	10 287	9 883	337	60	1	6				
17 - 19	10 137	8 163	1 427	430	68	39	10			
20 - 24	14 966	7 617	3 201	2 470	1 092	412	118	45	4	7
25 - 29	12 990	3 264	2 612	3 153	2 038	1 041	498	223	97	64
30 - 34	10 375	1 420	1 553	2 459	2 101	1 199	705	413	255	270
35 - 39	8 614	830	866	1 821	1 811	1 185	764	436	323	578
40 - 44	7 693	666	733	1 481	1 518	1 048	667	469	380	731
45 - 49	6 302	589	596	1 144	1 072	830	557	468	282	764
50 - 54	5 498	567	525	901	938	591	464	396	276	840
55 - 59	4 180	419	422	689	560	503	385	266	203	733
60 - 64	3 373	388	367	438	503	382	245	195	185	670
65 - 69	2 856	356	306	408	332	254	243	205	130	622
70 - 74	1 857	267	226	250	220	175	149	159	113	298
75 Y MAS	2 544	381	218	291	266	230	168	231	148	611
RURAL	77 688	22 310	7 655	8 545	7 610	6 510	5 452	4 399	3 572	11 635
14 - 16	9 747	9 232	448	52	7	5	3			
17 - 19	7 523	5 201	1 469	649	161	36	6	1		
20 - 24	11 038	3 414	2 390	2 379	1 543	854	291	107	28	32
25 - 29	9 081	1 227	1 121	1 664	1 625	1 371	1 007	594	291	181
30 - 34	7 628	635	529	1 085	1 145	1 021	976	807	605	825
35 - 39	6 849	473	337	696	823	827	784	683	601	1 625
40 - 44	5 932	392	292	534	629	653	593	512	476	1 846
45 - 49	5 022	330	239	381	460	469	461	450	409	1 823
50 - 54	4 073	318	197	308	362	373	387	349	317	1 462
55 - 59	3 349	284	166	256	256	273	294	265	284	1 271
60 - 64	2 568	250	152	192	208	219	209	224	202	912
65 - 69	2 015	221	128	141	168	173	176	179	154	675
70 - 74	1 288	154	64	88	122	116	118	107	92	407
75 Y MAS	1 575	179	103	120	101	120	142	121	113	576

Cuadro F.4 - Edad según el número de hijos nacidos vivos

EDAD	MUJERES DE 14 AÑOS Y MAS	MUJERES SEGUN NUMERO DE HIJOS NACIDOS VIVOS								
		NINGUNO	1	2	3	4	5	6	7	8 Y MAS
NEUQUEN										
TOTAL	72 744	21 758	9 847	12 149	9 257	5 870	3 881	2 751	1 974	5 257
14 - 16	7 259	6 882	325	46	4	2				
17 - 19	6 135	4 479	1 189	383	68	13	2	1		
20 - 24	10 379	4 144	2 637	2 005	990	395	148	41	11	8
25 - 29	10 365	2 250	1 923	2 558	1 760	945	526	222	112	69
30 - 34	8 749	1 174	1 107	2 144	1 744	997	642	430	226	285
35 - 39	6 995	707	643	1 371	1 392	965	616	476	317	508
40 - 44	5 433	451	447	1 020	957	681	472	401	286	718
45 - 49	4 334	366	363	700	677	532	382	305	245	764
50 - 54	3 780	340	364	615	591	399	344	251	216	660
55 - 59	2 863	276	259	484	381	298	249	190	138	588
60 - 64	2 236	227	195	338	274	228	157	153	149	515
65 - 69	1 707	171	171	218	175	170	152	114	124	412
70 - 74	1 079	124	108	131	129	105	84	69	65	254
75 Y MAS	1 430	167	116	136	115	140	107	98	85	466
URBANA	57 755	17 456	8 109	10 341	7 718	4 655	2 940	1 992	1 341	3 203
14 - 16	5 542	5 277	229	35	1					
17 - 19	4 945	3 665	939	285	47	6	2	1		
20 - 24	8 377	3 503	2 123	1 600	737	279	100	26	5	4
25 - 29	8 531	1 918	1 656	2 167	1 451	700	371	165	65	38
30 - 34	7 192	975	959	1 893	1 486	817	472	298	136	156
35 - 39	5 599	557	538	1 190	1 184	791	487	345	214	293
40 - 44	4 349	346	379	906	849	557	387	301	207	417
45 - 49	3 406	272	311	629	576	451	313	237	163	454
50 - 54	2 958	255	301	533	504	327	272	188	156	422
55 - 59	2 169	200	214	413	322	232	191	131	95	371
60 - 64	1 679	159	154	288	238	184	106	119	108	323
65 - 69	1 214	119	144	178	141	123	106	62	90	251
70 - 74	768	84	76	106	101	78	58	48	49	168
75 Y MAS	1 026	126	86	118	81	110	75	71	53	306
RURAL	14 989	4 302	1 738	1 808	1 539	1 215	941	759	633	2 054
14 - 16	1 717	1 605	96	11	3	2				
17 - 19	1 190	814	250	98	21	7				
20 - 24	2 002	641	514	405	253	116	48	15	6	4
25 - 29	1 834	332	267	391	309	245	155	57	47	31
30 - 34	1 557	199	148	251	258	180	170	132	90	129
35 - 39	1 396	150	105	181	208	174	129	131	103	215
40 - 44	1 084	105	68	114	108	124	85	100	79	301
45 - 49	928	94	52	71	101	81	69	68	82	310
50 - 54	822	85	63	82	87	72	72	63	60	238
55 - 59	694	76	45	71	59	66	58	59	43	217
60 - 64	557	68	41	50	36	44	51	34	41	192
65 - 69	493	52	27	40	34	47	46	52	34	161
70 - 74	311	40	32	25	28	27	26	21	16	96
75 Y MAS	404	41	30	18	34	30	32	27	32	160

Cuadro F.4 - Edad según el número de hijos nacidos vivos

EDAD	MUJERES DE 14 AÑOS Y MAS	MUJERES SEGUN NUMERO DE HIJOS NACIDOS VIVOS								
		NINGUNO	1	2	3	4	5	6	7	8 Y MAS
RIO NEGRO										
TOTAL	122 265	35 987	16 389	23 393	16 724	9 927	5 950	4 086	2 988	6 821
14 - 16	10 980	10 402	491	68	16	3				
17 - 19	10 474	7 882	1 770	646	142	25	7	2		
20 - 24	15 747	6 553	3 833	3 081	1 470	546	182	59	12	11
25 - 29	15 681	3 357	3 083	4 208	2 602	1 308	595	316	134	78
30 - 34	14 113	1 933	1 793	3 833	2 910	1 578	924	533	302	307
35 - 39	11 704	1 183	1 141	2 838	2 439	1 498	884	608	426	687
40 - 44	9 465	935	857	2 146	1 801	1 198	743	548	401	836
45 - 49	8 071	784	773	1 802	1 447	989	617	422	362	875
50 - 54	7 290	769	761	1 558	1 267	820	538	391	324	862
55 - 59	5 559	623	603	1 148	862	602	397	322	255	747
60 - 64	4 583	501	493	869	709	473	340	287	253	658
65 - 69	3 445	404	379	570	473	339	269	226	184	601
70 - 74	2 307	292	221	313	309	255	189	148	149	431
75 Y MAS	2 846	369	191	313	277	293	265	224	186	728
URBANA	92 408	28 022	12 855	18 565	12 939	7 323	4 049	2 743	1 912	4 000
14 - 16	8 039	7 659	333	35	11	1				
17 - 19	8 012	6 277	1 226	412	77	14	4	2		
20 - 24	11 939	5 265	2 934	2 243	999	352	106	30	6	4
25 - 29	12 250	2 772	2 534	3 387	1 965	913	344	204	79	52
30 - 34	10 966	1 580	1 460	3 159	2 323	1 168	618	323	166	169
35 - 39	8 887	937	929	2 320	1 949	1 138	606	406	264	338
40 - 44	7 107	725	679	1 727	1 442	920	519	366	266	463
45 - 49	6 051	599	637	1 448	1 131	748	449	298	224	517
50 - 54	5 380	559	611	1 238	997	620	373	288	216	476
55 - 59	4 095	473	479	916	661	444	278	208	181	455
60 - 64	3 355	371	406	709	561	349	222	194	166	377
65 - 69	2 537	295	301	472	374	252	202	152	124	365
70 - 74	1 746	238	180	249	249	189	140	103	97	301
75 Y MAS	2 044	272	146	250	200	215	186	169	123	483
RURAL	29 857	7 965	3 534	4 828	3 785	2 604	1 901	1 343	1 076	2 821
14 - 16	2 941	2 743	158	33	5	2				
17 - 19	2 462	1 605	544	234	65	11	3			
20 - 24	3 808	1 288	899	838	471	194	76	29	6	7
25 - 29	3 431	585	549	821	637	395	251	112	55	26
30 - 34	3 147	353	333	674	587	410	306	210	136	138
35 - 39	2 817	246	212	518	490	360	278	202	162	349
40 - 44	2 358	210	178	419	359	278	224	162	135	373
45 - 49	2 020	185	136	354	316	241	168	124	138	358
50 - 54	1 910	210	150	320	270	200	163	103	108	386
55 - 59	1 464	150	124	232	201	158	119	114	74	292
60 - 64	1 228	130	87	160	148	124	118	93	87	281
65 - 69	908	109	78	98	99	87	67	74	60	236
70 - 74	561	54	41	64	60	66	49	45	52	130
75 Y MAS	802	97	45	63	77	78	79	55	63	245

Cuadro F.4 - Edad según el número de hijos nacidos vivos

EDAD	MUJERES DE 14 AÑOS Y MAS	MUJERES SEGUN NUMERO DE HIJOS NACIDOS VIVOS								
		NINGUNO	1	2	3	4	5	6	7	8 Y MAS
SALTA										
TOTAL	209 235	66 203	25 490	28 301	24 912	18 362	12 852	9 263	6 699	17 153
14 - 16	20 281	19 214	957	96	11	3				
17 - 19	18 602	14 047	3 122	1 105	245	54	28	1		
20 - 24	27 811	12 402	6 243	4 785	2 726	1 168	325	105	37	20
25 - 29	25 626	6 049	4 338	5 335	4 299	2 781	1 565	764	324	171
30 - 34	22 508	3 260	2 632	4 438	4 171	2 940	2 003	1 344	798	922
35 - 39	18 894	2 242	1 747	2 957	3 434	2 550	1 841	1 281	965	1 877
40 - 44	15 994	1 696	1 380	2 260	2 556	2 142	1 600	1 154	875	2 331
45 - 49	14 098	1 518	1 179	1 906	1 933	1 792	1 317	1 106	827	2 520
50 - 54	12 547	1 379	1 053	1 649	1 722	1 516	1 230	898	779	2 321
55 - 59	9 406	1 127	722	1 184	1 292	1 026	871	746	516	1 922
60 - 64	7 507	932	675	885	879	857	668	610	460	1 541
65 - 69	6 062	829	536	688	702	587	499	480	415	1 326
70 - 74	4 312	629	424	418	449	407	341	330	313	1 001
75 Y MAS	5 587	879	482	595	493	539	564	444	390	1 201
URBANA	161 014	54 488	20 338	23 263	20 225	14 091	9 181	6 161	4 191	9 076
14 - 16	15 445	14 818	582	43	2					
17 - 19	14 708	11 751	2 131	666	118	22	19	1		
20 - 24	21 618	10 695	4 870	3 405	1 734	690	152	49	18	5
25 - 29	20 047	5 262	3 647	4 397	3 295	1 854	946	387	171	88
30 - 34	17 551	2 767	2 265	3 871	3 497	2 227	1 305	805	392	422
35 - 39	14 476	1 868	1 487	2 579	2 953	2 051	1 321	821	550	846
40 - 44	12 190	1 389	1 161	2 002	2 232	1 761	1 241	771	539	1 094
45 - 49	10 672	1 241	994	1 649	1 692	1 506	986	791	534	1 279
50 - 54	9 556	1 125	895	1 462	1 483	1 246	959	661	521	1 204
55 - 59	7 210	914	597	1 052	1 128	873	684	538	363	1 061
60 - 64	5 634	749	551	747	744	690	527	441	319	866
65 - 69	4 605	683	438	572	602	471	373	351	297	818
70 - 74	3 176	510	341	336	370	293	243	239	211	633
75 Y MAS	4 126	716	379	482	375	407	425	306	276	760
RURAL	48 221	11 715	5 152	5 038	4 687	4 271	3 671	3 102	2 508	8 077
14 - 16	4 836	4 396	375	53	9	3				
17 - 19	3 894	2 296	991	439	127	32	9			
20 - 24	6 193	1 707	1 373	1 380	992	478	173	56	19	15
25 - 29	5 579	787	691	938	1 004	927	619	377	153	83
30 - 34	4 957	493	367	567	674	713	698	539	406	500
35 - 39	4 418	374	260	378	481	499	520	460	415	1 031
40 - 44	3 804	307	219	258	324	381	359	383	336	1 237
45 - 49	3 426	277	185	257	241	286	331	315	293	1 241
50 - 54	2 991	254	158	187	239	270	271	237	258	1 117
55 - 59	2 196	213	125	132	164	153	167	208	153	861
60 - 64	1 873	183	124	138	135	167	141	169	141	675
65 - 69	1 457	146	98	116	100	116	126	129	118	508
70 - 74	1 136	119	83	82	79	114	98	91	102	368
75 Y MAS	1 461	163	103	113	118	132	139	138	114	441

Cuadro F.4 - Edad según el número de hijos nacidos vivos

EDAD	MUJERES DE 14 AÑOS Y MAS	MUJERES SEGUN NUMERO DE HIJOS NACIDOS VIVOS								
		NINGUNO	1	2	3	4	5	6	7	8 Y MAS
SAN JUAN										
TOTAL	160 961	54 484	17 249	23 509	22 031	15 007	9 214	5 777	4 164	9 526
14 - 16	13 169	12 831	297	23	17	1				
17 - 19	12 843	10 944	1 350	436	86	21	1	5		
20 - 24	20 180	11 554	3 646	2 854	1 384	501	163	56	12	10
25 - 29	18 886	5 519	3 346	4 292	2 959	1 478	754	319	141	78
30 - 34	17 527	3 422	2 026	3 992	3 507	2 210	1 204	545	324	297
35 - 39	14 325	2 086	1 349	2 690	3 113	1 989	1 199	717	446	736
40 - 44	12 403	1 541	929	2 188	2 646	1 863	1 099	706	460	971
45 - 49	11 491	1 326	998	1 783	2 305	1 709	1 032	692	495	1 151
50 - 54	10 964	1 219	835	1 822	2 070	1 519	1 069	672	590	1 168
55 - 59	8 307	1 113	708	1 165	1 409	1 125	749	559	384	1 095
60 - 64	6 452	821	632	724	950	961	605	401	339	1 019
65 - 69	5 598	726	486	665	676	662	571	409	384	1 019
70 - 74	3 792	575	300	423	367	477	327	282	235	806
75 Y MAS	5 024	807	347	452	542	491	441	414	354	1 176
URBANA	122 161	42 637	13 372	18 655	17 480	11 477	6 628	3 833	2 670	5 409
14 - 16	9 523	9 311	193	4	15					
17 - 19	9 558	8 367	866	257	49	14		5		
20 - 24	14 800	9 164	2 531	1 898	844	247	79	26	3	8
25 - 29	14 213	4 484	2 643	3 279	2 121	946	452	174	75	39
30 - 34	13 381	2 841	1 625	3 181	2 693	1 627	795	308	172	139
35 - 39	10 714	1 694	1 102	2 175	2 479	1 461	814	429	240	320
40 - 44	9 449	1 267	732	1 825	2 183	1 473	775	442	281	471
45 - 49	8 993	1 086	837	1 517	1 951	1 403	769	482	306	632
50 - 54	8 611	1 023	705	1 579	1 750	1 225	825	476	398	630
55 - 59	6 425	932	599	985	1 197	913	564	404	238	593
60 - 64	5 085	679	557	621	835	806	475	277	221	614
65 - 69	4 425	626	426	570	578	555	463	297	281	629
70 - 74	2 992	472	256	374	315	401	270	203	173	528
75 Y MAS	3 992	691	300	390	460	406	347	310	282	806
RURAL	38 800	11 847	3 877	4 854	4 551	3 530	2 586	1 944	1 494	4 117
14 - 16	3 646	3 520	104	19	2	1				
17 - 19	3 285	2 577	484	179	37	7	1			
20 - 24	5 380	2 390	1 115	956	540	254	84	30	9	2
25 - 29	4 673	1 035	703	1 013	838	532	302	145	66	39
30 - 34	4 146	581	401	811	814	583	409	237	152	158
35 - 39	3 611	392	247	515	634	528	385	288	206	416
40 - 44	2 954	274	197	363	463	390	324	264	179	500
45 - 49	2 498	240	161	266	344	306	263	210	189	519
50 - 54	2 353	196	130	243	320	294	244	196	192	538
55 - 59	1 882	181	109	180	212	212	185	155	146	502
60 - 64	1 367	142	75	103	115	155	130	124	118	405
65 - 69	1 173	100	60	95	98	107	108	112	103	390
70 - 74	800	103	44	49	52	76	57	79	62	278
75 Y MAS	1 032	116	47	62	82	85	94	104	72	370

Cuadro F.4 - Edad según el número de hijos nacidos vivos

EDAD	MUJERES DE 14 AÑOS Y MAS	MUJERES SEGUN NUMERO DE HIJOS NACIDOS VIVOS								
		NINGUNO	1	2	3	4	5	6	7	8 Y MAS
SAN LUIS										
TOTAL	75 566	26 396	9 555	12 629	8 960	5 513	3 393	2 469	1 812	4 839
14 - 16	5 723	5 421	209	63	24	4	2			
17 - 19	5 682	4 623	674	291	67	18	7	2		
20 - 24	8 671	4 657	1 807	1 253	587	240	89	23	8	7
25 - 29	8 316	2 763	1 523	1 866	1 096	548	265	152	54	49
30 - 34	7 612	1 687	1 078	1 929	1 319	707	387	230	127	148
35 - 39	6 683	1 170	843	1 567	1 248	697	402	288	165	303
40 - 44	5 684	893	661	1 277	1 043	610	340	224	191	445
45 - 49	5 235	868	576	1 137	856	540	325	254	197	482
50 - 54	5 086	882	548	929	794	557	332	258	212	574
55 - 59	4 400	838	490	748	594	448	271	222	186	603
60 - 64	3 577	711	331	522	429	346	273	221	176	568
65 - 69	3 178	627	311	447	369	302	246	206	157	513
70 - 74	2 349	493	219	261	245	193	185	168	147	438
75 Y MAS	3 370	763	285	339	289	303	269	221	192	709
URBANA	56 443	20 443	7 428	10 108	7 101	4 044	2 291	1 543	1 032	2 453
14 - 16	4 147	3 948	128	47	20	3	1			
17 - 19	4 389	3 643	465	209	53	11	7	1		
20 - 24	6 624	3 755	1 348	904	396	145	53	13	4	6
25 - 29	6 358	2 239	1 195	1 423	818	376	165	91	26	25
30 - 34	5 792	1 336	845	1 540	1 044	508	250	124	72	73
35 - 39	4 969	874	660	1 258	1 019	510	264	168	87	129
40 - 44	4 229	703	527	1 051	835	439	230	138	107	199
45 - 49	3 944	659	481	959	700	403	232	165	109	236
50 - 54	3 768	688	428	796	656	447	219	173	117	244
55 - 59	3 246	651	426	631	485	341	191	137	103	281
60 - 64	2 591	545	273	436	351	261	195	137	103	290
65 - 69	2 334	467	260	380	295	231	167	140	87	287
70 - 74	1 638	362	174	203	202	144	119	106	96	232
75 Y MAS	2 414	553	218	271	227	225	198	150	121	451
RURAL	19 123	5 953	2 127	2 521	1 859	1 469	1 102	926	780	2 386
14 - 16	1 576	1 473	81	16	4	1	1			
17 - 19	1 293	980	209	82	14	7		1		
20 - 24	2 047	902	459	349	191	95	36	10	4	1
25 - 29	1 958	524	328	443	278	172	100	61	28	24
30 - 34	1 820	351	233	389	275	199	137	106	55	75
35 - 39	1 714	296	183	309	229	187	138	120	78	174
40 - 44	1 455	190	134	226	208	171	110	86	84	246
45 - 49	1 291	209	95	178	156	137	93	89	88	246
50 - 54	1 318	194	120	133	138	110	113	85	95	330
55 - 59	1 154	187	64	117	109	107	80	85	83	322
60 - 64	986	166	58	86	78	85	78	84	73	278
65 - 69	844	140	51	67	74	71	79	66	70	226
70 - 74	711	131	45	58	43	49	66	62	51	206
75 Y MAS	956	210	67	68	62	78	71	71	71	258

Población femenina de 14 años y más · Total - Urbana - Rural

Cuadro F.4 - Edad según el número de hijos nacidos vivos

EDAD	MUJERES DE 14 AÑOS Y MAS	MUJERES SEGUN NUMERO DE HIJOS NACIDOS VIVOS								
		NINGUNO	1	2	3	4	5	6	7	8 Y MAS
SANTA CRUZ										
TOTAL	32 998	9 331	5 207	6 741	4 852	2 677	1 614	875	567	1 134
14 - 16	2 770	2 639	119	10	2					
17 - 19	2 545	1 872	466	163	37	7				
20 - 24	4 462	1 756	1 252	916	361	116	43	11	3	4
25 - 29	4 746	923	1 024	1 356	814	354	179	58	27	11
30 - 34	4 037	506	580	1 228	887	419	189	110	63	55
35 - 39	3 452	327	417	830	819	460	279	136	85	99
40 - 44	2 792	257	315	624	570	398	242	137	99	150
45 - 49	2 270	249	293	506	417	273	184	111	73	164
50 - 54	1 804	225	212	377	361	226	134	97	51	121
55 - 59	1 306	181	173	256	211	149	103	64	57	112
60 - 64	1 005	142	135	190	152	100	92	44	31	119
65 - 69	771	114	93	137	103	73	75	35	32	109
70 - 74	509	73	70	85	68	47	41	38	21	66
75 Y MAS	529	67	58	63	50	55	53	34	25	124
URBANA	29 709	8 502	4 642	6 051	4 399	2 400	1 466	763	490	996
14 - 16	2 551	2 442	98	9	2					
17 - 19	2 343	1 745	413	143	35	7				
20 - 24	4 021	1 614	1 118	812	322	103	38	9	2	3
25 - 29	4 238	835	927	1 205	720	310	162	48	21	10
30 - 34	3 643	452	512	1 116	813	386	166	97	56	45
35 - 39	3 126	284	372	761	750	421	252	124	75	87
40 - 44	2 509	212	286	564	528	358	222	120	89	130
45 - 49	2 039	219	261	454	389	237	172	97	62	148
50 - 54	1 610	200	189	340	319	204	123	85	42	108
55 - 59	1 155	155	156	224	197	135	88	57	46	97
60 - 64	879	121	117	174	132	90	83	37	25	100
65 - 69	685	102	82	122	92	59	70	29	31	98
70 - 74	437	63	58	73	55	41	39	31	18	59
75 Y MAS	473	58	53	54	45	49	51	29	23	111
RURAL	3 289	829	565	690	453	277	148	112	77	138
14 - 16	219	197	21	1						
17 - 19	202	127	53	20	2					
20 - 24	441	142	134	104	39	13	5	2	1	1
25 - 29	508	88	97	151	94	44	17	10	6	1
30 - 34	394	54	68	112	74	33	23	13	7	10
35 - 39	326	43	45	69	69	39	27	12	10	12
40 - 44	283	45	29	60	42	40	20	17	10	20
45 - 49	231	30	32	52	28	36	12	14	11	16
50 - 54	194	25	23	37	42	22	11	12	9	13
55 - 59	151	26	17	32	14	14	15	7	11	15
60 - 64	126	21	18	16	20	10	9	7	6	19
65 - 69	86	12	11	15	11	14	5	6	1	11
70 - 74	72	10	12	12	13	6	2	7	3	7
75 Y MAS	56	9	5	9	5	6	2	5	2	13

Cuadro F.4 - Edad según el número de hijos nacidos vivos

EDAD	MUJERES DE 14 AÑOS Y MAS	MUJERES SEGUN NUMERO DE HIJOS NACIDOS VIVOS								
		NINGUNO	1	2	3	4	5	6	7	8 Y MAS
SANTA FE										
TOTAL	928 572	279 919	145 637	228 583	125 443	59 662	30 611	18 644	12 038	28 035
14 - 16	59 049	56 831	1 874	314	22	8				
17 - 19	58 939	47 828	7 428	2 917	704	42	20			
20 - 24	95 377	52 951	19 482	13 799	5 896	2 258	747	165	42	37
25 - 29	91 252	25 893	19 627	24 052	12 056	5 274	2 523	1 102	483	242
30 - 34	84 604	14 492	12 685	27 064	16 318	6 597	3 247	1 751	1 186	1 264
35 - 39	75 136	10 116	10 379	24 479	14 737	6 659	3 324	2 040	1 162	2 240
40 - 44	71 374	8 309	10 427	24 303	13 256	6 322	2 881	1 797	1 200	2 879
45 - 49	70 222	9 310	11 616	23 562	11 848	5 374	2 581	1 837	1 169	2 925
50 - 54	71 344	9 853	12 782	23 309	11 478	5 346	2 723	1 543	1 143	3 167
55 - 59	65 137	10 187	11 827	20 376	10 428	4 700	2 347	1 422	1 048	2 802
60 - 64	54 863	9 735	9 597	15 729	8 656	3 963	2 092	1 434	1 027	2 630
65 - 69	49 580	9 370	7 863	13 012	7 803	4 444	2 164	1 465	809	2 650
70 - 74	36 346	6 828	5 113	8 292	5 760	3 606	2 048	1 548	909	2 242
75 Y MAS	45 349	8 216	4 937	7 375	6 481	5 069	3 914	2 540	1 860	4 957
URBANA	784 713	239 941	125 464	197 114	106 254	49 069	24 334	14 155	8 895	19 487
14 - 16	47 737	45 993	1 476	239	22	7				
17 - 19	49 046	40 413	5 871	2 206	507	34	15			
20 - 24	79 669	46 023	15 965	10 906	4 464	1 604	526	124	26	31
25 - 29	76 429	22 772	16 869	19 904	9 732	4 086	1 855	751	324	136
30 - 34	71 185	12 729	10 908	23 180	13 745	5 392	2 427	1 276	785	743
35 - 39	62 762	8 620	8 792	21 019	12 622	5 399	2 676	1 481	781	1 372
40 - 44	60 017	7 235	8 839	21 037	11 348	5 245	2 280	1 347	848	1 838
45 - 49	59 475	8 105	10 128	20 613	10 003	4 461	2 040	1 368	832	1 925
50 - 54	60 392	8 676	11 126	20 110	9 707	4 468	2 194	1 151	842	2 118
55 - 59	55 754	8 905	10 564	17 926	8 865	3 801	1 863	1 065	801	1 964
60 - 64	47 267	8 577	8 415	14 036	7 503	3 296	1 675	1 102	789	1 874
65 - 69	43 227	8 271	7 182	11 646	6 853	3 767	1 770	1 137	656	1 945
70 - 74	32 043	6 202	4 726	7 530	5 066	3 131	1 734	1 237	744	1 673
75 Y MAS	39 710	7 420	4 603	6 762	5 817	4 378	3 279	2 116	1 467	3 868
RURAL	143 859	39 978	20 173	31 469	19 189	10 593	6 277	4 489	3 143	8 548
14 - 16	11 312	10 838	398	75		1				
17 - 19	9 893	7 415	1 557	711	197	8	5			
20 - 24	15 708	6 928	3 517	2 893	1 432	654	221	41	16	6
25 - 29	14 823	3 121	2 758	4 148	2 324	1 188	668	351	159	106
30 - 34	13 419	1 763	1 777	3 884	2 573	1 205	820	475	401	521
35 - 39	12 374	1 496	1 587	3 460	2 115	1 260	648	559	381	868
40 - 44	11 357	1 074	1 588	3 266	1 908	1 077	601	450	352	1 041
45 - 49	10 747	1 205	1 488	2 949	1 845	913	541	469	337	1 000
50 - 54	10 952	1 177	1 656	3 199	1 771	878	529	392	301	1 049
55 - 59	9 383	1 282	1 263	2 450	1 563	899	484	357	247	838
60 - 64	7 596	1 158	1 182	1 693	1 153	667	417	332	238	756
65 - 69	6 353	1 099	681	1 366	950	677	394	328	153	705
70 - 74	4 303	626	387	762	694	475	314	311	165	569
75 Y MAS	5 639	796	334	613	664	691	635	424	393	1 089

Población femenina de 14 años y más Total - Urbana - Rural

Cuadro F.4 - Edad según el número de hijos nacidos vivos

EDAD	MUJERES DE 14 AÑOS Y MAS	MUJERES SEGUN NUMERO DE HIJOS NACIDOS VIVOS								
		NINGUNO	1	2	3	4	5	6	7	8 Y MAS
SANTIAGO DEL ESTERO										
TOTAL	186 911	56 909	20 946	23 337	21 033	15 661	11 678	9 021	7 460	20 866
14 - 16	18 445	17 575	732	108	19	9	2			
17 - 19	14 660	11 133	2 429	916	170	27	2	3		
20 - 24	22 528	9 646	5 128	4 046	2 256	1 001	312	81	25	33
25 - 29	20 015	4 726	3 447	3 961	3 349	2 214	1 305	622	235	136
30 - 34	17 192	2 729	1 862	3 149	3 100	2 331	1 454	1 088	703	776
35 - 39	15 471	1 780	1 373	2 362	2 590	1 862	1 493	1 181	924	1 906
40 - 44	13 876	1 510	1 094	1 916	2 064	1 575	1 263	1 094	891	2 459
45 - 49	12 455	1 418	982	1 516	1 763	1 325	1 173	878	806	2 594
50 - 54	12 403	1 366	847	1 547	1 534	1 338	1 149	927	866	2 829
55 - 59	10 358	1 191	820	1 194	1 247	1 100	881	770	722	2 433
60 - 64	8 491	1 034	619	869	924	866	749	678	640	2 112
65 - 69	7 470	921	643	667	774	737	695	596	546	1 891
70 - 74	5 833	802	440	491	601	566	455	451	426	1 601
75 Y MAS	7 694	1 078	530	595	642	710	745	652	676	2 066
URBANA	106 283	35 548	13 116	15 534	13 724	9 383	5 997	3 958	2 826	6 197
14 - 16	10 204	9 833	303	52	10	4	2			
17 - 19	9 079	7 362	1 197	440	69	10	1			
20 - 24	13 488	6 446	3 139	2 208	1 076	454	115	22	11	17
25 - 29	12 330	3 248	2 370	2 578	2 027	1 149	578	244	79	57
30 - 34	10 383	1 754	1 278	2 250	2 103	1 367	661	441	265	264
35 - 39	8 863	1 084	881	1 697	1 830	1 169	782	517	332	571
40 - 44	7 723	938	740	1 417	1 430	985	670	529	341	673
45 - 49	6 926	895	676	1 098	1 286	826	681	399	249	766
50 - 54	6 897	894	572	1 157	1 128	914	664	409	336	823
55 - 59	5 628	761	576	885	883	753	485	362	271	652
60 - 64	4 297	635	392	614	622	546	394	285	253	556
65 - 69	3 849	577	458	468	515	462	357	265	207	540
70 - 74	2 922	497	261	352	352	334	207	184	145	560
75 Y MAS	3 694	624	273	318	363	410	400	301	287	718
RURAL	80 628	21 361	7 830	7 803	7 309	6 278	5 681	5 063	4 634	14 669
14 - 16	8 241	7 742	429	56	9	5				
17 - 19	5 601	3 771	1 232	476	101	17	1	3		
20 - 24	9 040	3 200	1 989	1 838	1 180	547	197	59	14	16
25 - 29	7 685	1 478	1 077	1 383	1 322	1 065	727	378	156	99
30 - 34	6 809	975	584	899	997	964	793	647	438	512
35 - 39	6 608	696	492	665	760	693	711	664	592	1 335
40 - 44	6 153	572	354	499	634	590	593	565	550	1 796
45 - 49	5 529	523	306	418	477	499	492	479	507	1 828
50 - 54	5 506	472	275	390	406	424	485	518	530	2 006
55 - 59	4 730	430	244	309	364	347	396	408	451	1 781
60 - 64	4 194	399	227	255	302	320	355	393	387	1 556
65 - 69	3 621	344	185	199	259	275	338	331	339	1 351
70 - 74	2 911	305	179	139	219	232	248	267	281	1 041
75 Y MAS	4 000	454	257	277	279	300	345	351	389	1 348

Cuadro F.4 - Edad según el número de hijos nacidos vivos

EDAD	MUJERES DE 14 AÑOS Y MAS	MUJERES SEGUN NUMERO DE HIJOS NACIDOS VIVOS								
		NINGUNO	1	2	3	4	5	6	7	8 Y MAS
TUCUMAN										
TOTAL	328 257	114 601	38 306	46 154	41 184	27 150	17 354	12 174	8 852	22 482
14 - 16	28 207	27 282	791	112	22					
17 - 19	26 880	22 029	3 408	1 131	228	70	11	3		
20 - 24	44 890	24 131	8 610	6 874	3 494	1 208	409	106	31	27
25 - 29	40 156	12 210	6 895	8 341	6 270	3 490	1 699	759	317	175
30 - 34	32 633	6 302	4 001	6 541	6 682	3 849	2 210	1 467	775	806
35 - 39	26 507	3 807	2 521	4 784	5 383	3 560	2 244	1 478	971	1 759
40 - 44	23 555	3 300	2 231	4 000	4 170	3 142	2 076	1 291	1 075	2 270
45 - 49	23 162	2 942	2 255	3 852	3 995	2 940	1 881	1 490	1 021	2 726
50 - 54	21 381	2 735	1 851	3 356	3 455	2 706	1 757	1 351	1 096	3 074
55 - 59	17 666	2 656	1 755	2 423	2 548	1 858	1 394	1 119	972	2 941
60 - 64	13 025	1 951	1 151	1 674	1 736	1 401	1 106	951	679	2 376
65 - 69	11 090	1 742	1 157	1 174	1 358	1 181	897	778	674	2 129
70 - 74	8 455	1 507	809	887	839	825	736	623	502	1 727
75 Y MAS	10 650	2 007	871	1 005	1 004	920	934	758	739	2 412
URBANA	248 793	90 246	30 248	37 857	33 459	20 760	12 242	7 950	5 105	10 926
14 - 16	20 259	19 709	471	66	13					
17 - 19	20 382	17 278	2 203	717	125	49	9	1		
20 - 24	33 884	19 783	6 242	4 769	2 149	644	223	53	13	8
25 - 29	30 681	10 023	5 601	6 549	4 608	2 245	997	406	166	86
30 - 34	25 031	5 140	3 305	5 427	5 413	2 819	1 372	834	367	354
35 - 39	20 106	3 026	2 073	4 075	4 513	2 724	1 563	898	496	738
40 - 44	17 957	2 664	1 903	3 467	3 553	2 499	1 504	812	618	937
45 - 49	17 730	2 364	1 942	3 403	3 494	2 456	1 414	983	549	1 125
50 - 54	16 338	2 182	1 589	3 022	3 018	2 263	1 282	939	640	1 403
55 - 59	13 596	2 185	1 530	2 185	2 270	1 499	1 063	805	579	1 480
60 - 64	9 837	1 569	962	1 489	1 543	1 125	823	683	426	1 167
65 - 69	8 403	1 431	1 003	1 042	1 193	976	688	539	421	1 110
70 - 74	6 455	1 230	706	779	723	684	563	451	323	996
75 Y MAS	8 134	1 662	718	867	844	727	741	546	507	1 522
RURAL	79 464	24 355	8 058	8 297	7 725	6 390	5 112	4 224	3 747	11 556
14 - 16	7 948	7 573	320	46	9					
17 - 19	6 498	4 751	1 205	414	103	21	2	2		
20 - 24	11 006	4 348	2 368	2 105	1 345	564	186	53	18	19
25 - 29	9 475	2 187	1 294	1 792	1 662	1 245	702	353	151	89
30 - 34	7 602	1 162	696	1 114	1 269	1 030	838	633	408	452
35 - 39	6 401	781	448	709	870	836	681	580	475	1 021
40 - 44	5 598	636	328	533	617	643	572	479	457	1 333
45 - 49	5 432	578	313	449	501	484	467	507	472	1 661
50 - 54	5 043	553	262	334	437	443	475	412	456	1 671
55 - 59	4 070	471	225	238	278	359	331	314	343	1 461
60 - 64	3 188	382	189	185	193	226	283	268	253	1 209
65 - 69	2 687	311	154	132	165	205	209	239	253	1 019
70 - 74	2 000	277	103	108	116	141	173	172	179	731
75 Y MAS	2 516	345	153	138	160	193	193	212	232	890

Población femenina de 14 años y más - Total - Urbana - Rural

Cuadro F.4 - Edad según el número de hijos nacidos vivos

EDAD	MUJERES DE 14 AÑOS Y MAS	MUJERES SEGUN NUMERO DE HIJOS NACIDOS VIVOS									
		NINGUNO	1	2	3	4	5	6	7	8 Y MAS	
TIERRA DEL FUEGO											
TOTAL	7 022	2 098	1 215	1 499	1 016	555	284	126	90	139	
14 - 16	527	495	27	5							
17 - 19	506	371	104	26	5						
20 - 24	1 088	468	308	214	68	21	7	2			
25 - 29	1 204	306	261	329	182	80	35	5	3	3	
30 - 34	1 077	151	163	316	252	117	41	18	9	10	
35 - 39	725	80	94	185	161	100	54	20	15	16	
40 - 44	542	61	73	109	117	71	53	23	18	17	
45 - 49	376	42	50	93	59	58	30	17	9	18	
50 - 54	332	46	43	89	54	33	20	12	14	21	
55 - 59	232	23	32	54	52	28	16	10	6	11	
60 - 64	147	15	20	35	27	14	7	8	4	17	
65 - 69	126	22	25	17	10	19	7	8	4	14	
70 - 74	62	11	8	12	13	3	6	2	4	3	
75 Y MAS	78	7	7	15	16	11	8	1	4	9	
URBANA	6 518	1 942	1 133	1 375	943	521	270	117	87	130	
14 - 16	518	488	26	4							
17 - 19	481	356	97	23	5						
20 - 24	1 006	425	295	197	61	19	7	2			
25 - 29	1 088	265	242	294	167	76	33	5	3	3	
30 - 34	966	131	143	283	232	105	35	18	9	9	
35 - 39	671	70	86	175	147	96	51	17	15	14	
40 - 44	509	55	67	101	111	70	53	21	16	15	
45 - 49	356	38	48	86	59	54	28	17	8	18	
50 - 54	313	43	41	84	52	31	19	11	14	18	
55 - 59	221	21	31	51	50	26	16	9	6	11	
60 - 64	141	15	19	34	25	13	7	7	4	17	
65 - 69	118	18	25	17	9	18	7	7	4	13	
70 - 74	56	10	8	12	9	3	5	2	4	3	
75 Y MAS	74	7	5	14	16	10	8	1	4	9	
RURAL	504	156	82	124	73	34	14	9	3	9	
14 - 16	9	7	1	1							
17 - 19	25	15	7	3							
20 - 24	82	43	13	17	7	2					
25 - 29	116	41	19	35	15	4	2				
30 - 34	111	20	20	33	20	12	5			1	
35 - 39	54	10	8	10	14	4	3	3		2	
40 - 44	33	6	6	8	6	1		2	2	2	
45 - 49	20	4	2	7		4	2		1		
50 - 54	19	3	2	5	2	2	1	1		3	
55 - 59	11	2	1	3	2	2		1			
60 - 64	6		1	1	2	1		1			
65 - 69	8	4			1	1		1		1	
70 - 74	6	1			4		1				
75 Y MAS	4		2	1		1					

Población femenina de 14 años y más que ha tenido hijos nacidos vivos

Cuadro F.5 - Número de hijos nacidos vivos y de hijos sobrevivientes

NUMERO DE HIJOS SOBREVIVIENTES POR MUJER	MUJERES QUE HAN TENIDO HIJOS NACIDOS VIVOS	MUJERES SEGUN NUMERO DE HIJOS NACIDOS VIVOS							
		1	2	3	4	5	6	7	8 Y MAS
CAPITAL FEDERAL									
TOTAL	805 698	254 824	326 027	137 624	47 564	19 327	8 836	4 870	6 626
NINGUNO	9 064	6 971	1 409	472	97	72	22		21
1	269 264	247 853	17 877	2 736	492	152	87	35	32
2	327 922		306 741	17 609	2 612	658	189	37	76
3	127 940			116 807	8 836	1 630	448	124	95
4	40 938				35 527	3 969	891	295	256
5	15 814					12 846	1 830	771	367
6	7 079						5 369	1 042	668
7	3 703							2 566	1 137
8 Y MAS	3 974								3 974
			(EN PORCIENTO)						
TOTAL	100,0	100,0	100,0	100,0	100,0	100,0	100,0	100,0	100,0
NINGUNO	1,1	2,7	0,4	0,3	0,2	0,4	0,2		0,3
1	33,4	97,3	5,5	2,0	1,0	0,8	1,0	0,7	0,5
2	40,7		94,1	12,8	5,5	3,4	2,1	0,8	1,1
3	15,9			84,9	18,6	8,4	5,1	2,5	1,4
4	5,1				74,7	20,5	10,1	6,1	3,9
5	2,0					66,5	20,7	15,8	5,5
6	0,9						60,8	21,4	10,1
7	0,5							52,7	17,2
8 Y MAS	0,5								60,0

Población femenina de 14 años y más que ha tenido hijos nacidos vivos

Cuadro F.5 - Número de hijos nacidos vivos y de hijos sobrevivientes

NUMERO DE HIJOS SOBREVIVIENTES POR MUJER	MUJERES QUE HAN TENIDO HIJOS NACIDOS VIVOS	MUJERES SEGUN NUMERO DE HIJOS NACIDOS VIVOS							
		1	2	3	4	5	6	7	8 Y MAS
BUENOS AIRES									
TOTAL	2 793 940	658 856	980 922	549 491	256 502	128 554	76 272	47 064	96 279
NINGUNO	25 962	17 530	5 162	1 889	655	358	139	96	133
1	700 448	641 326	47 534	8 224	1 887	736	297	143	301
2	1 003 046		928 226	60 390	10 286	2 426	842	364	512
3	533 937			478 988	42 494	8 572	2 295	774	814
4	235 786				201 180	24 685	6 625	1 730	1 566
5	115 717					91 777	15 650	5 118	3 172
6	67 354						50 424	10 360	6 570
7	41 955							28 479	13 476
8 Y MAS	69 735								69 735
			(EN PORCIENTO)						
TOTAL	100,0	100,0	100,0	100,0	100,0	100,0	100,0	100,0	100,0
NINGUNO	0,9	2,7	0,5	0,3	0,3	0,3	0,2	0,2	0,1
1	25,1	97,3	4,8	1,5	0,7	0,6	0,4	0,3	0,3
2	35,9		94,6	11,0	4,0	1,9	1,1	0,8	0,5
3	19,1			87,2	16,6	6,7	3,0	1,6	0,8
4	8,4				78,4	19,2	8,7	3,7	1,6
5	4,1					71,4	20,5	10,9	3,3
6	2,4						66,1	22,0	6,8
7	1,5							60,5	14,0
8 Y MAS	2,5								72,4

Población femenina de 14 años y más que ha tenido hijos nacidos vivos

Cuadro F.5 - Número de hijos nacidos vivos y de hijos sobrevivientes

NUMERO DE HIJOS SOBREVIVIENTES POR MUJER	MUJERES QUE HAN TENIDO HIJOS NACIDOS VIVOS	MUJERES SEGUN NUMERO DE HIJOS NACIDOS VIVOS							
		1	2	3	4	5	6	7	8 Y MAS
19 PARTIDOS G.B.A.									
TOTAL	1 757 465	421 972	618 687	343 886	160 241	80 539	47 435	28 837	55 868
NINGUNO	17 221	11 720	3 344	1 232	413	236	101	76	99
1	447 186	410 252	29 683	5 172	1 165	521	201	85	107
2	632 257		585 660	37 418	6 511	1 612	509	270	277
3	333 974			300 064	26 128	5 411	1 357	440	574
4	147 365				126 024	15 163	4 158	1 034	986
5	71 730					57 596	9 239	3 020	1 875
6	41 694						31 870	6 088	3 736
7	25 879							17 824	8 055
8 Y MAS	40 159								40 159
			(EN PORCIENTO)						
TOTAL	100,0	100,0	100,0	100,0	100,0	100,0	100,0	100,0	100,0
NINGUNO	1,0	2,8	0,5	0,4	0,3	0,3	0,2	0,3	0,2
1	25,4	97,2	4,8	1,5	0,7	0,6	0,4	0,3	0,2
2	36,0		94,7	10,9	4,1	2,0	1,1	0,9	0,5
3	19,0			87,3	16,3	6,7	2,9	1,5	1,0
4	8,4				78,6	18,8	8,8	3,6	1,8
5	4,1					71,5	19,5	10,5	3,4
6	2,4						67,2	21,1	6,7
7	1,5							61,8	14,4
8 Y MAS	2,3								71,9

Población femenina de 14 años y más que ha tenido hijos nacidos vivos

Cuadro F.5 - Número de hijos nacidos vivos y de hijos sobrevivientes

NUMERO DE HIJOS SOBREVIVIENTES POR MUJER	MUJERES QUE HAN TENIDO HIJOS NACIDOS VIVOS	MUJERES SEGUN NUMERO DE HIJOS NACIDOS VIVOS							
		1	2	3	4	5	6	7	8 Y MAS
RESTO DE BUENOS AIRES									
TOTAL	1 036 475	236 884	362 235	205 605	96 261	48 015	28 837	18 227	40 411
NINGUNO	8 741	5 810	1 818	657	242	122	38	20	34
1	253 262	231 074	17 851	3 052	722	215	96	58	194
2	370 789		342 566	22 972	3 775	814	333	94	235
3	199 963			178 924	16 366	3 161	938	334	240
4	88 421				75 156	9 522	2 467	696	580
5	43 987					34 181	6 411	2 098	1 297
6	25 660						18 554	4 272	2 834
7	16 076							10 655	5 421
8 Y MAS	29 576								29 576
				(EN PORCIENTO)					
TOTAL	100,0	100,0	100,0	100,0	100,0	100,0	100,0	100,0	100,0
NINGUNO	0,8	2,5	0,5	0,3	0,3	0,3	0,1	0,1	0,1
1	24,4	97,5	4,9	1,5	0,8	0,4	0,3	0,3	0,5
2	35,8		94,6	11,2	3,9	1,7	1,2	0,5	0,6
3	19,3			87,0	17,0	6,6	3,3	1,8	0,6
4	8,5				78,1	19,8	8,6	3,8	1,4
5	4,2					71,2	22,2	11,5	3,2
6	2,5						64,3	23,4	7,0
7	1,6							58,5	13,4
8 Y MAS	2,9								73,2

Población femenina de 14 años y más que ha tenido hijos nacidos vivos

Cuadro F.5 - Número de hijos nacidos vivos y de hijos sobrevivientes

NUMERO DE HIJOS SOBREVIVIENTES POR MUJER	MUJERES QUE HAN TENIDO HIJOS NACIDOS VIVOS	MUJERES SEGUN NUMERO DE HIJOS NACIDOS VIVOS							
		1	2	3	4	5	6	7	8 Y MAS
CATAMARCA									
TOTAL	45 536	8 119	8 237	7 067	5 429	4 127	3 248	2 419	6 890
NINGUNO	380	290	59	18	5	5		1	2
1	8 627	7 829	560	155	46	23	5	2	7
2	8 708		7 618	797	193	59	16	12	13
3	7 366			6 097	874	263	69	30	33
4	5 586				4 311	812	283	91	89
5	4 192					2 965	717	280	230
6	3 243						2 158	576	509
7	2 362							1 427	935
8 Y MAS	5 072								5 072
		(EN PORCIENTO)							
TOTAL	100,0	100,0	100,0	100,0	100,0	100,0	100,0	100,0	100,0
NINGUNO	0,8	3,6	0,7	0,3	0,1	0,1			
1	18,9	96,4	6,8	2,2	0,8	0,6	0,2	0,1	0,1
2	19,1		92,5	11,3	3,6	1,4	0,5	0,5	0,2
3	16,2			86,3	16,1	6,4	2,1	1,2	0,5
4	12,3				79,4	19,7	8,7	3,8	1,3
5	9,2					71,8	22,1	11,6	3,3
6	7,1						66,4	23,8	7,4
7	5,2							59,0	13,6
8 Y MAS	11,1								73,6

Población femenina de 14 años y más que ha tenido hijos nacidos vivos

Cuadro F.5 - Número de hijos nacidos vivos y de hijos sobrevivientes

NUMERO DE HIJOS SOBREVIVIENTES POR MUJER	MUJERES QUE HAN TENIDO HIJOS NACIDOS VIVOS	MUJERES SEGUN NUMERO DE HIJOS NACIDOS VIVOS							
		1	2	3	4	5	6	7	8 Y MAS
CORDOBA									
TOTAL	601 914	120 988	182 221	129 190	67 706	35 193	21 636	14 457	30 523
NINGUNO	4 629	3 135	807	371	123	78	52	20	43
1	130 123	117 853	9 498	1 878	494	206	99	29	66
2	189 668		171 916	14 031	2 509	803	229	105	75
3	128 488			112 910	11 764	2 586	769	205	254
4	63 942				52 816	7 861	2 001	701	563
5	31 248					23 659	4 879	1 592	1 118
6	19 747						13 607	3 747	2 393
7	12 523							8 058	4 465
8 Y MAS	21 546								21 546
		(EN PORCIENTO)							
TOTAL	100,0	100,0	100,0	100,0	100,0	100,0	100,0	100,0	100,0
NINGUNO	0,8	2,6	0,4	0,3	0,2	0,2	0,2	0,1	0,1
1	21,6	97,4	5,2	1,5	0,7	0,6	0,5	0,2	0,2
2	31,5		94,3	10,9	3,7	2,3	1,1	0,7	0,2
3	21,3			87,4	17,4	7,3	3,6	1,4	0,8
4	10,6				78,0	22,3	9,2	4,8	1,8
5	5,2					67,2	22,6	11,0	3,7
6	3,3						62,9	25,9	7,8
7	2,1							55,7	14,6
8 Y MAS	3,6								70,6

Población femenina de 14 años y más que ha tenido hijos nacidos vivos

Cuadro F.5 - Número de hijos nacidos vivos y de hijos sobrevivientes

NUMERO DE HIJOS SOBREVIVIENTES POR MUJER	MUJERES QUE HAN TENIDO HIJOS NACIDOS VIVOS	MUJERES SEGUN NUMERO DE HIJOS NACIDOS VIVOS							
		1	2	3	4	5	6	7	8 Y MAS
CORRIENTES									
TOTAL	142 614	25 419	28 690	22 336	16 202	11 344	9 031	7 120	22 472
NINGUNO	1 266	868	209	61	53	17	33	3	22
1	26 875	24 551	1 666	411	114	45	27	20	41
2	29 864		26 815	2 207	540	163	63	26	50
3	23 067			19 657	2 362	616	247	65	120
4	16 468				13 133	2 031	768	267	269
5	11 611					8 472	1 803	741	595
6	8 856						6 090	1 448	1 318
7	7 041							4 550	2 491
8 Y MAS	17 566								17 566
		(EN PORCIENTO)							
TOTAL	100,0	100,0	100,0	100,0	100,0	100,0	100,0	100,0	100,0
NINGUNO	0,9	3,4	0,7	0,3	0,3	0,1	0,4		0,1
1	18,8	96,6	5,8	1,8	0,7	0,4	0,3	0,3	0,2
2	20,9		93,5	9,9	3,3	1,4	0,7	0,4	0,2
3	16,2			88,0	14,6	5,4	2,7	0,9	0,5
4	11,5				81,1	17,9	8,5	3,8	1,2
5	8,1					74,7	20,0	10,4	2,6
6	6,2						67,4	20,3	5,9
7	4,9							63,9	11,1
8 Y MAS	12,3								78,2

Población femenina de 14 años y más que ha tenido hijos nacidos vivos

Cuadro F.5 - Número de hijos nacidos vivos y de hijos sobrevivientes

NUMERO DE HIJOS SOBREVIVIENTES POR MUJER	MUJERES QUE HAN TENIDO HIJOS NACIDOS VIVOS	MUJERES SEGUN NUMERO DE HIJOS NACIDOS VIVOS							
		1	2	3	4	5	6	7	8 Y MAS
CHACO									
TOTAL	149 338	26 256	31 564	24 542	16 912	12 234	9 069	7 014	21 747
NINGUNO	1 121	738	199	75	45	27	3	8	26
1	27 800	25 518	1 709	343	106	52	26	12	34
2	32 870		29 656	2 428	503	147	45	37	54
3	25 148			21 696	2 516	553	224	75	84
4	17 115				13 742	2 197	768	214	194
5	12 241					9 258	1 783	638	562
6	8 856						6 220	1 423	1 213
7	7 132							4 607	2 525
8 Y MAS	17 055								17 055
				(EN PORCIENTO)					
TOTAL	100,0	100,0	100,0	100,0	100,0	100,0	100,0	100,0	100,0
NINGUNO	0,8	2,8	0,6	0,3	0,3	0,2		0,1	0,1
1	18,6	97,2	5,4	1,4	0,6	0,4	0,3	0,2	0,2
2	22,0		94,0	9,9	3,0	1,2	0,5	0,5	0,2
3	16,8			88,4	14,9	4,5	2,5	1,1	0,4
4	11,5				81,3	18,0	8,5	3,1	0,9
5	8,2					75,7	19,7	9,1	2,6
6	5,9						68,6	20,3	5,6
7	4,8							65,7	11,6
8 Y MAS	11,4								78,4

Población femenina de 14 años y más que ha tenido hijos nacidos vivos

Cuadro F.5 - Número de hijos nacidos vivos y de hijos sobrevivientes

NUMERO DE HIJOS SOBREVIVIENTES POR MUJER	MUJERES QUE HAN TENIDO HIJOS NACIDOS VIVOS	MUJERES SEGUN NUMERO DE HIJOS NACIDOS VIVOS							
		1	2	3	4	5	6	7	8 Y MAS
CHUBUT									
TOTAL	58 677	11 975	16 566	11 561	6 436	3 617	2 529	1 797	4 196
NINGUNO	523	350	90	27	22	11	14	4	5
1	12 603	11 625	721	140	51	30	14	6	16
2	17 322		15 755	1 213	214	85	24	11	20
3	11 539			10 181	961	226	91	43	37
4	6 353				5 188	727	248	92	98
5	3 396					2 538	511	198	149
6	2 360						1 627	377	356
7	1 689							1 066	623
8 Y MAS	2 892								2 892
		(EN PORCIENTO)							
TOTAL	100,0	100,0	100,0	100,0	100,0	100,0	100,0	100,0	100,0
NINGUNO	0,9	2,9	0,5	0,2	0,3	0,3	0,6	0,2	0,1
1	21,5	97,1	4,4	1,2	0,8	0,8	0,6	0,3	0,4
2	29,5		95,1	10,5	3,3	2,4	0,9	0,6	0,5
3	19,7			88,1	14,9	6,2	3,6	2,4	0,9
4	10,8				80,6	20,1	9,8	5,1	2,3
5	5,8					70,2	20,2	11,0	3,6
6	4,0						64,3	21,0	8,5
7	2,9							59,3	14,8
8 Y MAS	4,9								68,9

Población femenina de 14 años y más que ha tenido hijos nacidos vivos

Cuadro F.5 - Número de hijos nacidos vivos y de hijos sobrevivientes

NUMERO DE HIJOS SOBREVIVIENTES POR MUJER	MUJERES QUE HAN TENIDO HIJOS NACIDOS VIVOS	MUJERES SEGUN NUMERO DE HIJOS NACIDOS VIVOS							
		1	2	3	4	5	6	7	8 Y MAS
ENTRE RIOS									
TOTAL	213 884	39 482	53 737	39 929	24 316	15 098	10 841	8 085	22 396
NINGUNO	1 553	1 081	255	118	48	28	12	3	8
1	41 601	38 401	2 519	416	128	25	35	20	57
2	55 562		50 963	3 598	677	164	73	38	49
3	40 162			35 797	3 254	703	229	80	99
4	24 062				20 209	2 646	758	219	230
5	15 026					11 532	2 342	676	476
6	10 363						7 392	1 835	1 136
7	7 884							5 214	2 670
8 Y MAS	17 671								17 671
			(EN PORCIENTO)						
TOTAL	100,0	100,0	100,0	100,0	100,0	100,0	100,0	100,0	100,0
NINGUNO	0,7	2,7	0,5	0,3	0,2	0,2	0,1		
1	19,5	97,3	4,7	1,0	0,5	0,2	0,3	0,2	0,3
2	26,0		94,8	9,0	2,8	1,1	0,7	0,5	0,2
3	18,8			89,7	13,4	4,7	2,1	1,0	0,4
4	11,3				83,1	17,5	7,0	2,7	1,0
5	7,0					76,4	21,6	8,4	2,1
6	4,8						68,2	22,7	5,1
7	3,7							64,5	11,9
8 Y MAS	8,3								78,9

Población femenina de 14 años y más que ha tenido hijos nacidos vivos

Cuadro F.5 - Número de hijos nacidos vivos y de hijos sobrevivientes

NUMERO DE HIJOS SOBREVIVIENTES POR MUJER	MUJERES QUE HAN TENIDO HIJOS NACIDOS VIVOS	MUJERES SEGUN NUMERO DE HIJOS NACIDOS VIVOS							
		1	2	3	4	5	6	7	8 Y MAS
FORMOSA									
TOTAL	61 474	11 331	12 123	9 546	6 808	5 095	3 832	3 019	9 720
NINGUNO	532	357	87	42	10	11	4	6	15
1	11 841	10 974	630	147	41	13	8	9	19
2	12 514		11 406	818	174	62	22	11	21
3	9 802			8 539	867	240	78	29	49
4	6 909				5 716	806	234	67	86
5	5 093					3 963	666	284	180
6	3 843						2 820	574	449
7	3 044							2 039	1 005
8 Y MAS	7 896								7 896
			(EN PORCIENTO)						
TOTAL	100,0	100,0	100,0	100,0	100,0	100,0	100,0	100,0	100,0
NINGUNO	0,9	3,2	0,7	0,4	0,1	0,2	0,1	0,2	0,2
1	19,3	96,8	5,2	1,5	0,6	0,3	0,2	0,3	0,2
2	20,4		94,1	8,6	2,6	1,2	0,6	0,4	0,2
3	15,9			89,5	12,7	4,7	2,0	1,0	0,5
4	11,2				84,0	15,8	6,1	2,2	0,9
5	8,3					77,8	17,4	9,4	1,9
6	6,3						73,6	19,0	4,6
7	5,0							67,5	10,3
8 Y MAS	12,8								81,2

Población femenina de 14 años y más que ha tenido hijos nacidos vivos

Cuadro F.5 - Número de hijos nacidos vivos y de hijos sobrevivientes

NUMERO DE HIJOS SOBREVIVIENTES POR MUJER	MUJERES QUE HAN TENIDO HIJOS NACIDOS VIVOS	MUJERES SEGUN NUMERO DE HIJOS NACIDOS VIVOS							
		1	2	3	4	5	6	7	8 Y MAS
JUJUY									
TOTAL	89 329	15 572	17 422	15 222	11 711	8 391	6 325	4 452	10 234
NINGUNO	1 067	654	231	90	27	19	19	5	22
1	16 921	14 918	1 204	395	168	83	57	35	61
2	19 127		15 987	1 883	671	261	144	53	128
3	16 620			12 854	2 049	754	420	217	326
4	12 416				8 796	1 799	868	348	605
5	8 735					5 475	1 412	792	1 056
6	5 924						3 405	944	1 575
7	3 762							2 058	1 704
8 Y MAS	4 757								4 757
			(EN PORCIENTO)						
TOTAL	100,0	100,0	100,0	100,0	100,0	100,0	100,0	100,0	100,0
NINGUNO	1,2	4,2	1,3	0,6	0,2	0,2	0,3	0,1	0,2
1	18,9	95,8	6,9	2,6	1,4	1,0	0,9	0,8	0,6
2	21,4		91,8	12,4	5,7	3,1	2,3	1,2	1,3
3	18,6			84,4	17,5	9,0	6,6	4,9	3,2
4	13,9				75,1	21,4	13,7	7,8	5,9
5	9,8					65,2	22,3	17,8	10,3
6	6,6						53,8	21,2	15,4
7	4,2							46,2	16,7
8 Y MAS	5,3								46,5

Población femenina de 14 años y más que ha tenido hijos nacidos vivos

Cuadro F.5 - Número de hijos nacidos vivos y de hijos sobrevivientes

NUMERO DE HIJOS SOBREVIVIENTES POR MUJER	MUJERES QUE HAN TENIDO HIJOS NACIDOS VIVOS	MUJERES SEGUN NUMERO DE HIJOS NACIDOS VIVOS							
		1	2	3	4	5	6	7	8 Y MAS
LA PAMPA									
TOTAL	51 347	10 599	15 939	10 006	5 120	2 963	1 869	1 378	3 473
NINGUNO	346	245	55	24	8	5	6	2	1
1	11 270	10 354	752	127	27	4	2	1	3
2	16 490		15 132	1 129	169	39	10	6	5
3	9 799			8 726	837	152	49	14	21
4	4 942				4 079	631	154	44	34
5	2 841					2 132	474	140	95
6	1 747						1 174	340	233
7	1 239							831	408
8 Y MAS	2 673								2 673
			(EN PORCIENTO)						
TOTAL	100,0	100,0	100,0	100,0	100,0	100,0	100,0	100,0	100,0
NINGUNO	0,7	2,3	0,3	0,2	0,2	0,2	0,3	0,1	
1	21,9	97,7	4,7	1,3	0,5	0,1	0,1	0,1	0,1
2	32,1		94,9	11,3	3,3	1,3	0,5	0,4	0,1
3	19,1			87,2	16,3	5,1	2,6	1,0	0,6
4	9,6				79,7	21,3	8,2	3,2	1,0
5	5,5					72,0	25,4	10,2	2,7
6	3,4						62,8	24,7	6,7
7	2,4							60,3	11,7
8 Y MAS	5,2								77,0

Población femenina de 14 años y más que ha tenido hijos nacidos vivos

Cuadro F.5 - Número de hijos nacidos vivos y de hijos sobrevivientes

NUMERO DE HIJOS SOBREVIVIENTES POR MUJER	MUJERES QUE HAN TENIDO HIJOS NACIDOS VIVOS	MUJERES SEGUN NUMERO DE HIJOS NACIDOS VIVOS							
		1	2	3	4	5	6	7	8 Y MAS
LA RIOJA									
TOTAL	36 160	6 458	6 729	5 948	4 489	3 110	2 425	1 804	5 197
NINGUNO	334	248	50	22	9	1	1		3
1	6 845	6 210	482	95	35	4	6	3	10
2	7 168		6 197	715	162	52	17	10	15
3	6 252			5 116	791	199	90	21	35
4	4 479				3 492	633	215	64	75
5	3 225					2 221	588	221	195
6	2 389						1 508	448	433
7	1 758							1 037	721
8 Y MAS	3 710								3 710
		(EN PORCIENTO)							
TOTAL	100,0	100,0	100,0	100,0	100,0	100,0	100,0	100,0	100,0
NINGUNO	0,9	3,8	0,7	0,4	0,2				0,1
1	18,9	96,2	7,2	1,6	0,8	0,1	0,2	0,2	0,2
2	19,8		92,1	12,0	3,6	1,7	0,7	0,6	0,3
3	17,3			86,0	17,6	6,4	3,7	1,2	0,7
4	12,4				77,8	20,4	8,9	3,5	1,4
5	8,9					71,4	24,2	12,3	3,8
6	6,6						62,2	24,8	8,3
7	4,9							57,5	13,9
8 Y MAS	10,3								71,4

Población femenina de 14 años y más que ha tenido hijos nacidos vivos

Cuadro F.5 - Número de hijos nacidos vivos y de hijos sobrevivientes

NUMERO DE HIJOS SOBREVIVIENTES POR MUJER	MUJERES QUE HAN TENIDO HIJOS NACIDOS VIVOS	MUJERES SEGUN NUMERO DE HIJOS NACIDOS VIVOS							
		1	2	3	4	5	6	7	8 Y MAS
MENDOZA									
TOTAL	294 628	52 290	85 913	65 793	35 657	19 307	11 793	7 607	16 268
NINGUNO	2 242	1 419	449	232	50	59	9	6	18
1	55 876	50 871	3 877	781	207	85	30	10	15
2	90 890		81 587	7 365	1 375	352	79	60	72
3	65 765			57 415	6 469	1 299	358	108	116
4	34 076				27 556	4 588	1 187	398	347
5	17 440					12 924	2 915	922	679
6	10 610						7 215	1 923	1 472
7	6 674							4 180	2 494
8 Y MAS	11 055								11 055
			(EN PORCIENTO)						
TOTAL	100,0	100,0	100,0	100,0	100,0	100,0	100,0	100,0	100,0
NINGUNO	0,8	2,7	0,5	0,4	0,1	0,3	0,1	0,1	0,1
1	19,0	97,3	4,5	1,2	0,6	0,4	0,3	0,1	0,1
2	30,8		95,0	11,2	3,9	1,8	0,7	0,8	0,4
3	22,3			87,3	18,1	6,7	3,0	1,4	0,7
4	11,6				77,3	23,8	10,1	5,2	2,1
5	5,9					66,9	24,7	12,1	4,2
6	3,6						61,2	25,3	9,0
7	2,3							54,9	15,3
8 Y MAS	3,8								68,0

Población femenina de 14 años y más que ha tenido hijos nacidos vivos

Cuadro F.5 - Número de hijos nacidos vivos y de hijos sobrevivientes

NUMERO DE HIJOS SOBREVIVIENTES POR MUJER	MUJERES QUE HAN TENIDO HIJOS NACIDOS VIVOS	MUJERES SEGUN NUMERO DE HIJOS NACIDOS VIVOS							
		1	2	3	4	5	6	7	8 Y MAS
MISIONES									
TOTAL	122 240	21 044	24 540	20 130	14 405	10 425	7 905	5 968	17 823
NINGUNO	1 397	922	263	80	54	22	14	8	34
1	21 997	20 122	1 428	247	84	63	22	9	22
2	25 410		22 849	1 944	399	97	45	20	56
3	20 785			17 859	2 099	535	162	59	71
4	14 500				11 769	1 800	570	181	160
5	10 506					7 908	1 584	553	461
6	7 697						5 508	1 250	939
7	5 890							3 888	2 002
8 Y MAS	14 058								14 058
			(EN PORCIENTO)						
TOTAL	100,0	100,0	100,0	100,0	100,0	100,0	100,0	100,0	100,0
NINGUNO	1,1	4,4	1,1	0,4	0,4	0,2	0,2	0,1	0,2
1	18,0	95,6	5,8	1,2	0,6	0,6	0,3	0,2	0,1
2	20,8		93,1	9,7	2,8	0,9	0,6	0,3	0,3
3	17,0			88,7	14,6	5,1	2,0	1,0	0,4
4	11,9				81,7	17,3	7,2	3,0	1,0
5	8,6					75,9	20,0	9,3	2,6
6	6,3						69,7	20,9	5,3
7	4,8							65,1	11,2
8 Y MAS	11,5								78,9

Población femenina de 14 años y más que ha tenido hijos nacidos vivos

Cuadro F.5 - Número de hijos nacidos vivos y de hijos sobrevivientes

NUMERO DE HIJOS SOBREVIVIENTES POR MUJER	MUJERES QUE HAN TENIDO HIJOS NACIDOS VIVOS	MUJERES SEGUN NUMERO DE HIJOS NACIDOS VIVOS							
		1	2	3	4	5	6	7	8 Y MAS
NEUQUEN									
TOTAL	50 986	9 847	12 149	9 257	5 870	3 881	2 751	1 974	5 257
NINGUNO	337	236	55	24	11	4	3	3	1
1	10 358	9 611	560	117	39	14	3	2	12
2	12 707		11 534	853	200	63	23	16	18
3	9 577			8 263	923	222	93	30	46
4	5 921				4 697	778	250	81	115
5	3 888					2 800	610	240	238
6	2 649						1 769	433	447
7	1 982							1 169	813
8 Y MAS	3 567								3 567
			(EN PORCIENTO)						
TOTAL	100,0	100,0	100,0	100,0	100,0	100,0	100,0	100,0	100,0
NINGUNO	0,7	2,4	0,5	0,3	0,2	0,1	0,1	0,2	
1	20,3	97,6	4,6	1,3	0,7	0,4	0,1	0,1	0,2
2	24,9		94,9	9,2	3,4	1,6	0,8	0,8	0,3
3	18,8			89,3	15,7	5,7	3,4	1,5	0,9
4	11,6				80,0	20,0	9,1	4,1	2,2
5	7,6					72,1	22,2	12,2	4,5
6	5,2						64,3	21,9	8,5
7	3,9							59,2	15,5
8 Y MAS	7,0								67,9

Población femenina de 14 años y más que ha tenido hijos nacidos vivos

Cuadro F.5 - Número de hijos nacidos vivos y de hijos sobrevivientes

NUMERO DE HIJOS SOBREVIVIENTES POR MUJER	MUJERES QUE HAN TENIDO HIJOS NACIDOS VIVOS	MUJERES SEGUN NUMERO DE HIJOS NACIDOS VIVOS							
		1	2	3	4	5	6	7	8 Y MAS
RIO NEGRO									
TOTAL	86 278	16 389	23 393	16 724	9 927	5 950	4 086	2 988	6 821
NINGUNO	454	333	78	29	10	1	3		
1	17 506	16 056	1 068	253	68	31	9	7	14
2	24 479		22 247	1 665	366	110	47	17	27
3	17 090			14 777	1 679	388	134	51	61
4	9 708				7 804	1 213	374	149	168
5	5 805					4 207	922	351	325
6	3 925						2 597	693	635
7	2 809							1 720	1 089
8 Y MAS	4 502								4 502
			(EN PORCIENTO)						
TOTAL	100,0	100,0	100,0	100,0	100,0	100,0	100,0	100,0	100,0
NINGUNO	0,5	2,0	0,3	0,2	0,1		0,1		
1	20,3	98,0	4,6	1,5	0,7	0,5	0,2	0,2	0,2
2	28,4		95,1	10,0	3,7	1,8	1,2	0,6	0,4
3	19,8			88,4	16,9	6,5	3,3	1,7	0,9
4	11,3				78,6	20,4	9,2	5,0	2,5
5	6,7					70,7	22,6	11,7	4,8
6	4,5						63,6	23,2	9,3
7	3,3							57,6	16,0
8 Y MAS	5,2								66,0

Población femenina de 14 años y más que ha tenido hijos nacidos vivos

Cuadro F.5 - Número de hijos nacidos vivos y de hijos sobrevivientes

NUMERO DE HIJOS SOBREVIVIENTES POR MUJER	MUJERES QUE HAN TENIDO HIJOS NACIDOS VIVOS	MUJERES SEGUN NUMERO DE HIJOS NACIDOS VIVOS							
		1	2	3	4	5	6	7	8 Y MAS
SALTA									
TOTAL	143 032	25 490	28 301	24 912	18 362	12 852	9 263	6 699	17 153
NINGUNO	1 686	1 056	360	119	55	42	22	3	29
1	27 470	24 434	1 982	528	222	131	86	38	49
2	30 197		25 959	2 666	959	299	119	79	116
3	26 673			21 599	3 078	1 087	438	189	282
4	18 684				14 048	2 579	1 007	466	584
5	12 824					8 714	2 061	922	1 127
6	8 865						5 530	1 505	1 830
7	6 202							3 497	2 705
8 Y MAS	10 431								10 431
		(EN PORCIENTO)							
TOTAL	100,0	100,0	100,0	100,0	100,	100,0	100,0	100,0	100,0
NINGUNO	1,2	4,1	1,3	0,5	0,3	0,3	0,2		0,2
1	19,2	95,9	7,0	2,1	1,2	1,0	0,9	0,6	0,3
2	21,1		91,7	10,7	5,2	2,3	1,3	1,2	0,7
3	18,6			86,7	16,8	8,5	4,7	2,8	1,6
4	13,1				76,5	20,1	10,9	7,0	3,4
5	9,0					67,8	22,2	13,8	6,6
6	6,2						59,7	22,5	10,7
7	4,3							52,2	15,8
8 Y MAS	7,3								60,8

Población femenina de 14 años y más que ha tenido hijos nacidos vivos

Cuadro F.5 - Número de hijos nacidos vivos y de hijos sobrevivientes

NUMERO DE HIJOS SOBREVIVIENTES POR MUJER	MUJERES QUE HAN TENIDO HIJOS NACIDOS VIVOS	MUJERES SEGUN NUMERO DE HIJOS NACIDOS VIVOS							
		1	2	3	4	5	6	7	8 Y MAS
SAN JUAN									
TOTAL	106 477	17 249	23 509	22 031	15 007	9 214	5 777	4 164	9 526
NINGUNO	844	524	147	91	43	17	12	7	3
1	18 381	16 725	1 227	285	83	22	14	10	15
2	25 148		22 135	2 285	469	138	51	24	46
3	22 787			19 370	2 418	647	186	89	77
4	14 883				11 994	1 947	567	209	166
5	8 668					6 443	1 368	424	433
6	5 419						3 579	1 019	821
7	3 842							2 382	1 460
8 Y MAS	6 505								6 505
		(EN PORCIENTO)							
TOTAL	100,0	100,0	100,0	100,0	100,0	100,0	100,0	100,0	100,0
NINGUNO	0,8	3,0	0,6	0,4	0,3	0,2	0,2	0,2	
1	17,3	97,0	5,2	1,3	0,6	0,2	0,2	0,2	0,2
2	23,6		94,2	10,4	3,1	1,5	0,9	0,6	0,5
3	21,4			87,9	16,1	7,0	3,2	2,1	0,8
4	14,0				79,9	21,1	9,8	5,0	1,7
5	8,1					69,9	23,7	10,2	4,5
6	5,1						62,0	24,5	8,6
7	3,6							57,2	15,3
8 Y MAS	6,1								68,3

Población femenina de 14 años y más que ha tenido hijos nacidos vivos

Cuadro F.5 - Número de hijos nacidos vivos y de hijos sobrevivientes

NUMERO DE HIJOS SOBREVIVIENTES POR MUJER	MUJERES QUE HAN TENIDO HIJOS NACIDOS VIVOS	MUJERES SEGUN NUMERO DE HIJOS NACIDOS VIVOS							
		1	2	3	4	5	6	7	8 Y MAS
SAN LUIS									
TOTAL	49 170	9 555	12 629	8 960	5 513	3 393	2 469	1 812	4 839
NINGUNO	341	233	65	29	4	1	4		5
1	10 252	9 322	716	147	33	12	6	8	8
2	13 207		11 848	1 024	239	57	22	7	10
3	9 061			7 760	958	223	77	25	18
4	5 391				4 279	741	226	79	66
5	3 316					2 359	575	218	164
6	2 342						1 559	416	367
7	1 746							1 059	687
8 Y MAS	3 514								3 514
		(EN PORCIENTO)							
TOTAL	100,0	100,0	100,0	100,0	100,0	100,0	100,0	100,0	100,0
NINGUNO	0,7	2,4	0,5	0,3	0,1		0,2		0,1
1	20,9	97,6	5,7	1,6	0,6	0,4	0,2	0,4	0,2
2	26,9		93,8	11,4	4,3	1,7	0,9	0,4	0,2
3	18,4			86,6	17,4	6,6	3,1	1,4	0,4
4	11,0				77,6	21,8	9,2	4,4	1,4
5	6,7					69,5	23,3	12,0	3,4
6	4,8						63,1	23,0	7,6
7	3,6							58,4	14,2
8 Y MAS	7,1								72,6

Población femenina de 14 años y más que ha tenido hijos nacidos vivos

Cuadro F.5 - Número de hijos nacidos vivos y de hijos sobrevivientes

NUMERO DE HIJOS SOBREVIVIENTES POR MUJER	MUJERES QUE HAN TENIDO HIJOS NACIDOS VIVOS	MUJERES SEGUN NUMERO DE HIJOS NACIDOS VIVOS							
		1	2	3	4	5	6	7	8 Y MAS
SANTA CRUZ									
TOTAL	23 667	5 207	6 741	4 852	2 677	1 614	875	567	1 134
NINGUNO	165	122	32	9	2				
1	5 522	5 085	332	69	22	11	1		2
2	7 032		6 377	509	101	26	5	5	9
3	4 834			4 265	428	90	36	9	6
4	2 580				2 124	321	83	21	31
5	1 499					1 166	208	67	58
6	754						542	118	94
7	515							347	168
8 Y MAS	766								766
			(EN PORCIENTO)						
TOTAL	100,0	100,0	100,0	100,0	100,0	100,0	100,0	100,0	100,0
NINGUNO	0,7	2,3	0,5	0,2	0,1				
1	23,3	97,7	4,9	1,4	0,8	0,7	0,1		0,2
2	29,7		94,6	10,5	3,8	1,6	0,6	0,9	0,8
3	20,4			87,9	16,0	5,6	4,1	1,6	0,5
4	10,9				79,3	19,9	9,5	3,7	2,7
5	6,3					72,2	23,8	11,8	5,1
6	3,2						61,9	20,8	8,3
7	2,2							61,2	14,8
8 Y MAS	3,2								67,5

Población femenina de 14 años y más que ha tenido hijos nacidos vivos

Cuadro F.5 - Número de hijos nacidos vivos y de hijos sobrevivientes

NUMERO DE HIJOS SOBREVIVIENTES POR MUJER	MUJERES QUE HAN TENIDO HIJOS NACIDOS VIVOS	MUJERES SEGUN NUMERO DE HIJOS NACIDOS VIVOS							
		1	2	3	4	5	6	7	8 Y MAS
SANTA FE									
TOTAL	648 653	145 637	228 583	125 443	59 662	30 611	18 644	12 038	28 035
NINGUNO	5 197	3 568	1 098	264	103	59	35	27	43
1	156 155	142 069	11 425	1 946	387	196	58	13	61
2	233 930		216 060	14 489	2 370	667	162	73	109
3	122 490			108 744	10 713	2 105	486	287	155
4	55 116				46 089	6 476	1 744	490	317
5	27 413					21 108	4 138	1 235	932
6	17 027						12 021	2 923	2 083
7	10 758							6 990	3 768
8 Y MAS	20 567								20 567
			(EN PORCIENTO)						
TOTAL	100,0	100,0	100,0	100,0	100,0	100,0	100,0	100,0	100,0
NINGUNO	0,8	2,4	0,5	0,2	0,2	0,2	0,2	0,2	0,2
1	24,1	97,6	5,0	1,6	0,6	0,6	0,3	0,1	0,2
2	36,1		94,5	11,6	4,0	2,2	0,9	0,6	0,4
3	18,9			86,7	18,0	6,9	2,6	2,4	0,6
4	8,5				77,3	21,2	9,4	4,1	1,1
5	4,2					69,0	22,2	10,3	3,3
6	2,6						64,5	24,3	7,4
7	1,7							58,1	13,4
8 Y MAS	3,2								73,4

Población femenina de 14 años y más que ha tenido hijos nacidos vivos

Cuadro F.5 - Número de hijos nacidos vivos y de hijos sobrevivientes

NUMERO DE HIJOS SOBREVIVIENTES POR MUJER	MUJERES QUE HAN TENIDO HIJOS NACIDOS VIVOS	MUJERES SEGUN NUMERO DE HIJOS NACIDOS VIVOS							
		1	2	3	4	5	6	7	8 Y MAS
SANTIAGO DEL ESTERO									
TOTAL	130 002	20 946	23 337	21 033	15 661	11 678	9 021	7 460	20 866
NINGUNO	1 005	628	185	105	30	17	5	15	20
1	22 393	20 318	1 450	426	73	56	20	12	38
2	24 799		21 702	2 232	546	161	73	23	62
3	21 642			18 270	2 292	615	244	91	130
4	16 116				12 720	2 084	713	319	280
5	12 011					8 745	1 866	782	618
6	9 074						6 100	1 561	1 413
7	7 375							4 657	2 718
8 Y MAS	15 587								15 587
				(EN PORCIENTO)					
TOTAL	100,0	100,0	100,0	100,0	100,0	100,0	100,0	100,0	100,0
NINGUNO	0,8	3,0	0,8	0,5	0,2	0,1	0,1	0,2	0,1
1	17,2	97,0	6,2	2,0	0,5	0,5	0,2	0,2	0,2
2	19,1		93,0	10,6	3,5	1,4	0,8	0,3	0,3
3	16,6			86,9	14,6	5,3	2,7	1,2	0,6
4	12,4				81,2	17,8	7,9	4,3	1,3
5	9,2					74,9	20,7	10,5	3,0
6	7,0						67,6	20,9	6,8
7	5,7							62,4	13,0
8 Y MAS	12,0								74,7

Población femenina de 14 años y más que ha tenido hijos nacidos vivos

Cuadro F.5 - Número de hijos nacidos vivos y de hijos sobrevivientes

NUMERO DE HIJOS SOBREVIVIENTES POR MUJER	MUJERES QUE HAN TENIDO HIJOS NACIDOS VIVOS	MUJERES SEGUN NUMERO DE HIJOS NACIDOS VIVOS							
		1	2	3	4	5	6	7	8 Y MAS
TUCUMAN									
TOTAL	213 656	38 306	46 154	41 184	27 150	17 354	12 174	8 852	22 482
NINGUNO	1 718	1 117	306	139	72	33	17	7	27
1	40 672	37 189	2 400	613	213	89	57	38	73
2	48 737		43 448	3 887	837	278	127	66	94
3	42 144			36 545	3 916	1 022	282	118	261
4	27 099				22 112	3 129	1 009	405	444
5	17 034					12 803	2 582	834	815
6	11 858						8 100	1 884	1 874
7	8 582							5 500	3 082
8 Y MAS	15 812								15 812
		(EN PORCIENTO)							
TOTAL	100,0	100,0	100,0	100,0	100,0	100,0	100,0	100,0	100,0
NINGUNO	0,8	2,9	0,7	0,3	0,3	0,2	0,1	0,1	0,1
1	19,0	97,1	5,2	1,5	0,8	0,5	0,5	0,4	0,3
2	22,8		94,1	9,4	3,1	1,6	1,0	0,7	0,4
3	19,7			88,7	14,4	5,9	2,3	1,3	1,2
4	12,7				81,4	18,0	8,3	4,6	2,0
5	8,0					73,8	21,2	9,4	3,6
6	5,6						66,5	21,3	8,3
7	4,0							62,1	13,7
8 Y MAS	7,4								70,3

Población femenina de 14 años y más que ha tenido hijos nacidos vivos

Cuadro F.5 - Número de hijos nacidos vivos y de hijos sobrevivientes

NUMERO DE HIJOS SOBREVIVIENTES POR MUJER	MUJERES QUE HAN TENIDO HIJOS NACIDOS VIVOS	MUJERES SEGUN NUMERO DE HIJOS NACIDOS VIVOS							
		1	2	3	4	5	6	7	8 Y MAS
TIERRA DEL FUEGO									
TOTAL	4 924	1 215	1 499	1 016	555	284	126	90	139
NINGUNO	34	22	9	2	1				
1	1 291	1 193	80	9	7	1	1		
2	1 531		1 410	96	15	4	3		3
3	1 025			909	92	20	3		1
4	515				440	54	10	7	4
5	246					205	25	10	6
6	119						84	22	13
7	73							51	22
8 Y MAS	90								90
		(EN PORCIENTO)							
TOTAL	100,0	100,0	100,0	100,0	100,0	100,0	100,0	100,0	100,0
NINGUNO	0,7	1,8	0,6	0,2	0,2				
1	26,2	98,2	5,3	0,9	1,3	0,4	0,8		
2	31,1		94,1	9,4	2,7	1,4	2,4		2,2
3	20,8			89,5	16,6	7,0	2,4		0,7
4	10,5				79,3	19,0	7,9	7,8	2,9
5	5,0					72,2	19,8	11,1	4,3
6	2,4						66,7	24,4	9,4
7	1,5							56,7	15,8
8 Y MAS	1,8								64,7

Cuadro F.6 - Edad y estado civil según hijos nacidos vivos en el último año

EDAD Y ESTADO CIVIL	MUJERES DE 14 A 49 AÑOS	MUJERES QUE TUVIERON HIJOS NACIDOS VIVOS EN EL ULTIMO AÑO			HIJOS NACIDOS VIVOS (1)	PORCIENTO DE MUJERES QUE LOS TUVIERON	HIJOS POR CADA 100 MUJERES
		TOTAL	1 HIJO	2 O MAS			
	A	B	C	D	E	$F = \frac{B}{A} 100$	$G = \frac{E}{A} 100$
CAPITAL FEDERAL							
TOTAL	750 818	43 422	42 346	1 076	44 498	5,8	5,9
14 - 16	53 427	216	216		216	0,4	0,4
17 - 19	62 351	1 528	1 514	14	1 542	2,5	2,5
20 - 24	117 072	8 384	8 262	122	8 506	7,2	7,3
25 - 29	114 685	14 086	13 871	215	14 301	12,3	12,5
30 - 34	114 266	11 486	11 221	265	11 751	10,1	10,3
35 - 39	101 983	5 447	5 289	158	5 605	5,3	5,5
40 - 44	89 939	1 557	1 419	138	1 695	1,7	1,9
45 - 49	97 095	718	554	164	882	0,7	0,9
URBANA	750 818	43 422	42 346	1 076	44 498	5,8	5,9
14 - 16	53 427	216	216		216	0,4	0,4
17 - 19	62 351	1 528	1 514	14	1 542	2,5	2,5
20 - 24	117 072	8 384	8 262	122	8 506	7,2	7,3
25 - 29	114 685	14 086	13 871	215	14 301	12,3	12,5
30 - 34	114 266	11 486	11 221	265	11 751	10,1	10,3
35 - 39	101 983	5 447	5 289	158	5 605	5,3	5,5
40 - 44	89 939	1 557	1 419	138	1 695	1,7	1,9
45 - 49	97 095	718	554	164	882	0,7	0,9
ESTADO CIVIL	750 818	43 422	42 346	1 076	44 498	5,8	5,9
SOLTERA	297 668	2 514	2 440	74	2 588	0,8	0,9
CASADA	370 013	36 865	35 967	898	37 763	10,0	10,2
UNIDA DE HECHO	40 622	3 346	3 266	80	3 426	8,2	8,4
VIUDA	11 985	100	98	2	102	0,8	0,9
SEPARADA O DIVORCIADA	30 530	597	575	22	619	2,0	2,0
URBANA	750 818	43 422	42 346	1 076	44 498	5,8	5,9
SOLTERA	297 668	2 514	2 440	74	2 588	0,8	0,9
CASADA	370 013	36 865	35 967	898	37 763	10,0	10,2
UNIDA DE HECHO	40 622	3 346	3 266	80	3 426	8,2	8,4
VIUDA	11 985	100	98	2	102	0,8	0,9
SEPARADA O DIVORCIADA	30 530	597	575	22	619	2,0	2,0

(1) LOS CASOS DE 2 O MAS HIJOS NACIDOS VIVOS SE CONSIDERARON COMO DE 2 HIJOS

Cuadro F.6 - Edad y estado civil según hijos nacidos vivos en el último año

EDAD Y ESTADO CIVIL	MUJERES DE 14 A 49 AÑOS	MUJERES QUE TUVIERON HIJOS NACIDOS VIVOS EN EL ULTIMO AÑO			HIJOS NACIDOS VIVOS (1)	PORCIENTO DE MUJERES QUE LOS TUVIERON	HIJOS POR CADA 100 MUJERES
		TOTAL	1 HIJO	2 O MAS			
	A	B	C	D	E	$F = \frac{B}{A} 100$	$G = \frac{E}{A} 100$
BUENOS AIRES							
TOTAL	2 724 779	238 788	231 864	6 924	245 712	8,8	9,0
14 - 16	255 479	3 526	3 509	17	3 543	1,4	1,4
17 - 19	259 781	19 404	19 218	186	19 590	7,5	7,5
20 - 24	424 981	60 461	59 373	1 088	61 549	14,2	14,5
25 - 29	416 927	69 517	67 967	1 550	71 067	16,7	17,0
30 - 34	398 061	49 501	47 980	1 521	51 022	12,4	12,8
35 - 39	349 470	25 435	24 139	1 296	26 731	7,3	7,6
40 - 44	314 243	8 257	7 592	665	8 922	2,6	2,8
45 - 49	305 837	2 687	2 086	601	3 288	0,9	1,1
URBANA	2 562 251	222 984	216 469	6 515	229 499	8,7	9,0
14 - 16	239 512	3 114	3 097	17	3 131	1,3	1,3
17 - 19	244 610	17 832	17 648	184	18 016	7,3	7,4
20 - 24	400 244	55 763	54 778	985	56 748	13,9	14,2
25 - 29	392 310	65 405	63 942	1 463	66 868	16,7	17,0
30 - 34	374 326	46 644	45 210	1 434	48 078	12,5	12,8
35 - 39	328 941	24 025	22 782	1 243	25 268	7,3	7,7
40 - 44	294 829	7 647	7 015	632	8 279	2,6	2,8
45 - 49	287 479	2 554	1 997	557	3 111	0,9	1,1
RURAL	162 528	15 804	15 395	409	16 213	9,7	10,0
14 - 16	15 967	412	412		412	2,6	2,6
17 - 19	15 171	1 572	1 570	2	1 574	10,4	10,4
20 - 24	24 737	4 698	4 595	103	4 801	19,0	19,4
25 - 29	24 617	4 112	4 025	87	4 199	16,7	17,1
30 - 34	23 735	2 857	2 770	87	2 944	12,0	12,4
35 - 39	20 529	1 410	1 357	53	1 463	6,9	7,1
40 - 44	19 414	610	577	33	643	3,1	3,3
45 - 49	18 358	133	89	44	177	0,7	1,0
ESTADO CIVIL	2 724 779	238 788	231 864	6 924	245 712	8,8	9,0
SOLTERA	866 586	13 782	13 522	260	14 042	1,6	1,6
CASADA	1 531 573	187 079	181 507	5 572	192 651	12,2	12,6
UNIDA DE HECHO	192 218	34 269	33 445	824	35 093	17,8	18,3
VIUDA	43 555	896	817	79	975	2,1	2,2
SEPARADA O DIVORCIADA	70 847	2 762	2 573	189	2 951	3,9	4,2
URBANA	2 562 251	222 984	216 469	6 515	229 499	8,7	9,0
SOLTERA	841 734	12 974	12 715	259	13 233	1,5	1,6
CASADA	1 430 966	174 766	169 524	5 242	180 008	12,2	12,6
UNIDA DE HECHO	179 126	31 752	30 995	757	32 509	17,7	18,1
VIUDA	41 455	823	749	74	897	2,0	2,2
SEPARADA O DIVORCIADA	68 9702	2 669	2 486	183	2 852	3,9	4,1
RURAL	162 528	15 804	15 395	409	16 213	9,7	10,0
SOLTERA	44 852	808	807	1	809	1,8	1,8
CASADA	100 607	12 313	11 983	330	12 643	12,2	12,6
UNIDA DE HECHO	13 092	2 517	2 450	67	2 584	19,2	19,7
VIUDA	2 100	73	68	5	78	3,5	3,7
SEPARADA O DIVORCIADA	1 877	93	87	6	99	5,0	5,3

(1) LOS CASOS DE 2 O MAS HIJOS NACIDOS VIVOS SE CONSIDERARON COMO DE 2 HIJOS

Cuadro F.6 - Edad y estado civil según hijos nacidos vivos en el último año

EDAD Y ESTADO CIVIL	MUJERES DE 14 A 49 AÑOS	MUJERES QUE TUVIERON HIJOS NACIDOS VIVOS EN EL ULTIMO AÑO			HIJOS NACIDOS VIVOS (1)	PORCIENTO DE MUJERES QUE LOS TUVIERON	HIJOS POR CADA 100 MUJERES
		TOTAL	1 HIJO	2 O MAS			
	A	B	C	D	E	$F = \frac{B}{A} 100$	$G = \frac{E}{A} 100$
19 PARTIDOS G.B.A.							
TOTAL	1 748 456	156 249	151 629	4 620	160 869	8,9	9,2
14 - 16	162 741	2 045	2 045		2 045	1,3	1,3
17 - 19	167 336	12 206	12 083	123	12 329	7,3	7,4
20 - 24	276 061	38 464	37 834	630	39 094	13,9	14,2
25 - 29	270 288	45 765	44 715	1 050	46 815	16,9	17,3
30 - 34	255 833	33 099	32 070	1 029	34 128	12,9	13,3
35 - 39	223 770	17 244	16 280	964	18 208	7,7	8,1
40 - 44	198 411	5 584	5 142	442	6 026	2,8	3,0
45 - 49	194 016	1 842	1 460	382	2 224	0,9	1,1
URBANA	1 736 259	154 594	150 012	4 582	159 176	8,9	9,2
14 - 16	161 315	1 982	1 982		1 982	1,2	1,2
17 - 19	166 165	12 085	11 962	123	12 208	7,3	7,3
20 - 24	273 794	38 036	37 406	630	38 666	13,9	14,1
25 - 29	268 406	45 345	44 313	1 032	46 377	16,9	17,3
30 - 34	254 282	32 745	31 727	1 018	33 763	12,9	13,3
35 - 39	222 261	17 037	16 073	964	18 001	7,7	8,1
40 - 44	197 274	5 531	5 098	433	5 964	2,8	3,0
45 - 49	192 762	1 833	1 451	382	2 215	1,0	1,1
RURAL	12 197	1 655	1 617	38	1 693	13,6	13,9
14 - 16	1 426	63	63		63	4,4	4,4
17 - 19	1 171	121	121		121	10,3	10,3
20 - 24	2 267	428	428		428	18,9	18,9
25 - 29	1 882	420	402	18	438	22,3	23,3
30 - 34	1 551	354	343	11	365	22,8	23,5
35 - 39	1 509	207	207		207	13,7	13,7
40 - 44	1 137	53	44	9	62	4,7	5,5
45 - 49	1 254	9	9		9	0,7	0,7
ESTADO CIVIL	1 748 456	156 249	151 629	4 620	160 869	8,9	9,2
SOLTERA	569 234	9 235	9 065	170	9 405	1,6	1,7
CASADA	974 605	120 632	116 951	3 681	124 313	12,4	12,8
UNIDA DE HECHO	131 072	24 028	23 443	585	24 613	18,3	18,8
VIUDA	27 300	523	469	54	577	1,9	2,1
SEPARADA O DIVORCIADA	46 045	1 831	1 701	130	1 961	4,0	4,3
URBANA	1 736 259	154 594	150 012	4 582	159 176	8,9	9,2
SOLTERA	565 572	9 121	8 951	170	9 291	1,6	1,6
CASADA	968 903	119 632	115 980	3 652	123 284	12,3	12,7
UNIDA DE HECHO	128 777	23 500	22 924	576	24 076	18,2	18,7
VIUDA	27 137	511	457	54	565	1,9	2,1
SEPARADA O DIVORCIADA	45 870	1 830	1 700	130	1 960	4,0	4,3
RURAL	12 197	1 655	1 617	38	1 693	13,6	13,9
SOLTERA	3 662	114	114		114	3,1	3,1
CASADA	5 902	1 000	971	29	1 029	16,9	17,4
UNIDA DE HECHO	2 295	528	519	9	537	23,0	23,4
VIUDA	163	12	12		12	7,4	7,4
SEPARADA O DIVORCIADA	175	1	1		1	0,6	0,6

(1) LOS CASOS DE 2 O MAS HIJOS NACIDOS VIVOS SE CONSIDERARON COMO DE 2 HIJOS

Cuadro F.6 - Edad y estado civil según hijos nacidos vivos en el último año

EDAD Y ESTADO CIVIL	MUJERES DE 14 A 49 AÑOS	MUJERES QUE TUVIERON HIJOS NACIDOS VIVOS EN EL ULTIMO AÑO			HIJOS NACIDOS VIVOS (1)	PORCIENTO DE MUJERES QUE LOS TUVIERON	HIJOS POR CADA 100 MUJERES
		TOTAL	1 HIJO	2 O MAS			
	A	B	C	D	E	$F = \frac{B}{A} 100$	$G = \frac{E}{A} 100$
RESTO DE BUENOS AIRES							
TOTAL	976 323	82 539	80 235	2 304	84 843	8,5	8,7
14 - 16	92 738	1 481	1 464	17	1 498	1,6	1,6
17 - 19	92 445	7 198	7 135	63	7 261	7,8	7,9
20 - 24	148 920	21 997	21 539	458	22 455	14,8	15,1
25 - 29	146 639	23 752	23 252	500	24 252	16,2	16,5
30 - 34	142 228	16 402	15 910	492	16 894	11,5	11,9
35 - 39	125 700	8 191	7 859	332	8 523	6,5	6,8
40 - 44	115 832	2 673	2 450	223	2 896	2,3	2,5
45 - 49	111 821	845	626	219	1 064	0,8	1,0
URBANA	825 992	68 390	66 457	1 933	70 323	8,3	8,5
14 - 16	78 197	1 132	1 115	17	1 149	1,4	1,5
17 - 19	78 445	5 747	5 686	61	5 808	7,3	7,4
20 - 24	126 450	17 727	17 372	355	18 082	14,0	14,3
25 - 29	123 904	20 060	19 629	431	20 491	16,2	16,5
30 - 34	120 044	13 899	13 483	416	14 315	11,6	11,9
35 - 39	106 680	6 988	6 709	279	7 267	6,6	6,8
40 - 44	97 555	2 116	1 917	199	2 315	2,2	2,4
45 - 49	94 717	721	546	175	896	0,8	0,9
RURAL	150 331	14 149	13 778	371	14 520	9,4	9,7
14 - 16	14 541	349	349		349	2,4	2,4
17 - 19	14 000	1 451	1 449	2	1 453	10,4	10,4
20 - 24	22 470	4 270	4 167	103	4 373	19,0	19,5
25 - 29	22 735	3 692	3 623	69	3 761	16,2	16,5
30 - 34	22 184	2 503	2 427	76	2 579	11,3	11,6
35 - 39	19 020	1 203	1 150	53	1 256	6,3	6,6
40 - 44	18 277	557	533	24	581	3,0	3,2
45 - 49	17 104	124	80	44	168	0,7	1,0
ESTADO CIVIL	976 323	82 539	80 235	2 304	84 843	8,5	8,7
SOLTERA	317 352	4 547	4 457	90	4 637	1,4	1,5
CASADA	556 768	66 447	64 556	1 891	68 338	11,9	12,3
UNIDA DE HECHO	61 146	10 241	10 002	239	10 480	16,7	17,1
VIUDA	16 255	373	348	25	398	2,3	2,4
SEPARADA O DIVORCIADA	24 802	931	872	59	990	3,8	4,0
URBANA	825 992	68 390	66 457	1 933	70 323	8,3	8,5
SOLTERA	276 162	3 853	3 764	89	3 942	1,4	1,4
CASADA	462 063	55 134	53 544	1 590	56 724	11,9	12,3
UNIDA DE HECHO	50 349	8 252	8 071	181	8 433	16,4	16,7
VIUDA	14 318	312	292	20	332	2,2	2,3
SEPARADA O DIVORCIADA	23 100	839	786	53	892	3,6	3,9
RURAL	150 331	14 149	13 778	371	14 520	9,4	9,7
SOLTERA	41 190	694	693	1	695	1,7	1,7
CASADA	94 705	11 313	11 012	301	11 614	11,9	12,3
UNIDA DE HECHO	10 797	1 989	1 931	58	2 047	18,4	19,0
VIUDA	1 937	61	56	5	66	3,1	3,4
SEPARADA O DIVORCIADA	1 702	92	86	6	98	5,4	5,8

(1) LOS CASOS DE 2 O MAS HIJOS NACIDOS VIVOS SE CONSIDERARON COMO DE 2 HIJOS

Cuadro F.6 - Edad y estado civil según hijos nacidos vivos en el último año

EDAD Y ESTADO CIVIL	MUJERES DE 14 A 49 AÑOS	MUJERES QUE TUVIERON HIJOS NACIDOS VIVOS EN EL ULTIMO AÑO			HIJOS NACIDOS VIVOS (1)	PORCIENTO DE MUJERES QUE LOS TUVIERON	HIJOS POR CADA 100 MUJERES
		TOTAL	1 HIJO	2 O MAS			
	A	B	C	D	E	$F = \frac{B}{A} 100$	$G = \frac{E}{A} 100$
CATAMARCA							
TOTAL	**48 960**	**5 757**	**5 688**	**69**	**5 826**	**11,8**	**11,9**
14 - 16	6 181	132	132		132	2,1	2,1
17 - 19	5 290	521	516	5	526	9,8	9,9
20 - 24	8 321	1 545	1 534	11	1 556	18,6	18,7
25 - 29	7 583	1 422	1 404	18	1 440	18,8	19,0
30 - 34	6 515	1 137	1 121	16	1 153	17,5	17,7
35 - 39	5 617	643	632	11	654	11,4	11,6
40 - 44	4 727	282	277	5	287	6,0	6,1
45 - 49	4 726	75	72	3	78	1,6	1,7
URBANA	**30 856**	**3 167**	**3 133**	**34**	**3 201**	**10,3**	**10,4**
14 - 16	3 840	61	61		61	1,6	1,6
17 - 19	3 476	265	263	2	267	7,6	7,7
20 - 24	5 353	887	884	3	890	16,6	16,6
25 - 29	4 822	817	807	10	827	16,9	17,2
30 - 34	4 183	642	633	9	651	15,3	15,6
35 - 39	3 503	335	329	6	341	9,6	9,7
40 - 44	2 810	131	128	3	134	4,7	4,8
45 - 49	2 869	29	28	1	30	1,0	1,0
RURAL	**18 104**	**2 590**	**2 555**	**35**	**2 625**	**14,3**	**14,5**
14 - 16	2 341	71	71		71	3,0	3,0
17 - 19	1 814	256	253	3	259	14,1	14,3
20 - 24	2 968	658	650	8	666	22,2	22,4
25 - 29	2 761	605	597	8	613	21,9	22,2
30 - 34	2 332	495	488	7	502	21,2	21,5
35 - 39	2 114	308	303	5	313	14,6	14,8
40 - 44	1 917	151	149	2	153	7,9	8,0
45 - 49	1 857	46	44	2	48	2,5	2,6
ESTADO CIVIL	**48 960**	**5 757**	**5 688**	**69**	**5 826**	**11,8**	**11,9**
SOLTERA	23 322	1 205	1 193	12	1 217	5,2	5,2
CASADA	21 239	3 773	3 731	42	3 815	17,8	18,0
UNIDA DE HECHO	2 824	690	678	12	702	24,4	24,9
VIUDA	718	28	27	1	29	3,9	4,0
SEPARADA O DIVORCIADA	857	61	59	2	63	7,1	7,4
URBANA	**30 856**	**3 167**	**3 133**	**34**	**3 201**	**10,3**	**10,4**
SOLTERA	14 724	566	562	4	570	3,8	3,9
CASADA	13 594	2 248	2 226	22	2 270	16,5	16,7
UNIDA DE HECHO	1 415	297	291	6	303	21,0	21,4
VIUDA	458	12	12		12	2,6	2,6
SEPARADA O DIVORCIADA	665	44	42	2	46	6,6	6,9
RURAL	**18 104**	**2 590**	**2 555**	**35**	**2 625**	**14,3**	**14,5**
SOLTERA	8 598	639	631	8	647	7,4	7,5
CASADA	7 645	1 525	1 505	20	1 545	19,9	20,2
UNIDA DE HECHO	1 409	393	387	6	399	27,9	28,3
VIUDA	260	16	15	1	17	6,2	6,5
SEPARADA O DIVORCIADA	192	17	17		17	8,9	8,9

(1) LOS CASOS DE 2 O MAS HIJOS NACIDOS VIVOS SE CONSIDERARON COMO DE 2 HIJOS

Población femenina de 14 a 49 años Total - Urbana - Rural

Cuadro F.6 - Edad y estado civil según hijos nacidos vivos en el último año

EDAD Y ESTADO CIVIL	MUJERES DE 14 A 49 AÑOS	MUJERES QUE TUVIERON HIJOS NACIDOS VIVOS EN EL ULTIMO AÑO			HIJOS NACIDOS VIVOS (1)	PORCIENTO DE MUJERES QUE LOS TUVIERON	HIJOS POR CADA 100 MUJERES
		TOTAL	1 HIJO	2 O MAS			
	A	B	C	D	E	$F = \frac{B}{A} 100$	$G = \frac{E}{A} 100$
CORDOBA							
TOTAL	611 295	53 280	52 384	896	54 176	8,7	8,9
14 - 16	61 330	849	840	9	858	1,4	1,4
17 - 19	61 889	4 201	4 153	48	4 249	6,8	6,9
20 - 24	97 147	14 414	14 178	236	14 650	14,8	15,1
25 - 29	92 868	15 373	15 204	169	15 542	16,6	16,7
30 - 34	86 323	10 954	10 705	249	11 203	12,7	13,0
35 - 39	76 244	5 447	5 335	112	5 559	7,1	7,3
40 - 44	69 000	1 626	1 598	28	1 654	2,4	2,4
45 - 49	66 494	416	371	45	461	0,6	0,7
URBANA	505 702	42 518	41 805	713	43 231	8,4	8,5
14 - 16	49 438	615	606	9	624	1,2	1,3
17 - 19	51 347	3 125	3 101	24	3 149	6,1	6,1
20 - 24	80 796	11 264	11 087	177	11 441	13,9	14,2
25 - 29	77 857	12 651	12 503	148	12 799	16,2	16,4
30 - 34	71 505	8 954	8 750	204	9 158	12,5	12,8
35 - 39	63 020	4 378	4 286	92	4 470	6,9	7,1
40 - 44	57 022	1 207	1 181	26	1 233	2,1	2,2
45 - 49	54 717	324	291	33	357	0,6	0,7
RURAL	105 593	10 762	10 579	183	10 945	10,2	10,4
14 - 16	11 892	234	234		234	2,0	2,0
17 - 19	10 542	1 076	1 052	24	1 100	10,2	10,4
20 - 24	16 351	3 150	3 091	59	3 209	19,3	19,6
25 - 29	15 011	2 722	2 701	21	2 743	18,1	18,3
30 - 34	14 818	2 000	1 955	45	2 045	13,5	13,8
35 - 39	13 224	1 069	1 049	20	1 089	8,1	8,2
40 - 44	11 978	419	417	2	421	3,5	3,5
45 - 49	11 777	92	80	12	104	0,8	0,9
ESTADO CIVIL	611 295	53 280	52 384	896	54 176	8,7	8,9
SOLTERA	228 424	3 568	3 500	68	3 636	1,6	1,6
CASADA	329 915	43 789	43 102	687	44 476	13,3	13,5
UNIDA DE HECHO	28 786	5 265	5 131	134	5 399	18,3	18,8
VIUDA	10 133	155	149	6	161	1,5	1,6
SEPARADA O DIVORCIADA	14 037	503	502	1	504	3,6	3,6
URBANA	505 702	42 518	41 805	713	43 231	8,4	8,5
SOLTERA	193 406	2 767	2 718	49	2 816	1,4	1,5
CASADA	268 039	35 153	34 598	555	35 708	13,1	13,3
UNIDA DE HECHO	22 562	4 033	3 925	108	4 141	17,9	18,4
VIUDA	8 686	120	120		120	1,4	1,4
SEPARADA O DIVORCIADA	13 009	445	444	1	446	3,4	3,4
RURAL	105 593	10 762	10 579	183	10 945	10,2	10,4
SOLTERA	35 018	801	782	19	820	2,3	2,3
CASADA	61 876	8 636	8 504	132	8 768	14,0	14,2
UNIDA DE HECHO	6 224	1 232	1 206	26	1 258	19,8	20,2
VIUDA	1 447	35	29	6	41	2,4	2,8
SEPARADA O DIVORCIADA	1 028	58	58		58	5,6	5,6

(1) LOS CASOS DE 2 O MAS HIJOS NACIDOS VIVOS SE CONSIDERARON COMO DE 2 HIJOS

Población femenina de 14 a 49 años Total - Urbana - Rural

Cuadro F.6 - Edad y estado civil según hijos nacidos vivos en el último año

EDAD Y ESTADO CIVIL	MUJERES DE 14 A 49 AÑOS	MUJERES QUE TUVIERON HIJOS NACIDOS VIVOS EN EL ULTIMO AÑO			HIJOS NACIDOS VIVOS (1)	PORCIENTO DE MUJERES QUE LOS TUVIERON	HIJOS POR CADA 100 MUJERES
		TOTAL	1 HIJO	2 O MAS			
	A	B	C	D	E	$F = \frac{B}{A} 100$	$G = \frac{E}{A} 100$
CORRIENTES							
TOTAL	161 037	17 895	17 454	441	18 336	11,1	11,4
14 - 16	21 643	418	415	3	421	1,9	1,9
17 - 19	19 198	1 776	1 763	13	1 789	9,3	9,3
20 - 24	28 236	4 633	4 565	68	4 701	16,4	16,6
25 - 29	24 236	4 667	4 556	111	4 778	19,3	19,7
30 - 34	20 121	3 235	3 141	94	3 329	16,1	16,5
35 - 39	17 343	2 047	1 985	62	2 109	11,8	12,2
40 - 44	16 005	858	816	42	900	5,4	5,6
45 - 49	14 255	261	213	48	309	1,8	2,2
URBANA	112 754	11 332	11 008	324	11 656	10,1	10,3
14 - 16	14 092	248	247	1	249	1,8	1,8
17 - 19	13 674	1 144	1 135	9	1 153	8,4	8,4
20 - 24	20 186	2 927	2 884	43	2 970	14,5	14,7
25 - 29	17 476	3 123	3 042	81	3 204	17,9	18,3
30 - 34	14 275	2 037	1 966	71	2 108	14,3	14,8
35 - 39	12 148	1 239	1 192	47	1 286	10,2	10,6
40 - 44	11 059	436	407	29	465	3,9	4,2
45 - 49	9 844	178	135	43	221	1,8	2,2
RURAL	48 283	6 563	6 446	117	6 680	13,6	13,8
14 - 16	7 551	170	168	2	172	2,3	2,3
17 - 19	5 524	632	628	4	636	11,4	11,5
20 - 24	8 050	1 706	1 681	25	1 731	21,2	21,5
25 - 29	6 760	1 544	1 514	30	1 574	22,8	23,3
30 - 34	5 846	1 198	1 175	23	1 221	20,5	20,9
35 - 39	5 195	808	793	15	823	15,6	15,8
40 - 44	4 946	422	409	13	435	8,5	8,8
45 - 49	4 411	83	78	5	88	1,9	2,0
ESTADO CIVIL	161 037	17 895	17 454	441	18 336	11,1	11,4
SOLTERA	69 901	2 301	2 249	52	2 353	3,3	3,4
CASADA	65 889	10 733	10 461	272	11 005	16,3	16,7
UNIDA DE HECHO	20 239	4 625	4 520	105	4 730	22,9	23,4
VIUDA	2 379	70	62	8	78	2,9	3,3
SEPARADA O DIVORCIADA	2 629	166	162	4	170	6,3	6,5
URBANA	112 754	11 332	11 008	324	11 656	10,1	10,3
SOLTERA	49 650	1 379	1 343	36	1 415	2,8	2,8
CASADA	47 669	7 313	7 097	216	7 529	15,3	15,8
UNIDA DE HECHO	11 380	2 471	2 410	61	2 532	21,7	22,2
VIUDA	1 833	46	39	7	53	2,5	2,9
SEPARADA O DIVORCIADA	2 222	123	119	4	127	5,5	5,7
RURAL	48 283	6 563	6 446	117	6 680	13,6	13,8
SOLTERA	20 251	922	906	16	938	4,6	4,6
CASADA	18 220	3 420	3 364	56	3 476	18,8	19,1
UNIDA DE HECHO	6 859	2 154	2 110	44	2 198	24,3	24,8
VIUDA	546	24	23	1	25	4,4	4,6
SEPARADA O DIVORCIADA	407	43	43		43	10,6	10,6

(1) LOS CASOS DE 2 O MAS HIJOS NACIDOS VIVOS SE CONSIDERARON COMO DE 2 HIJOS

Cuadro F.6 - Edad y estado civil según hijos nacidos vivos en el último año

EDAD Y ESTADO CIVIL	MUJERES DE 14 A 49 AÑOS	MUJERES QUE TUVIERON HIJOS NACIDOS VIVOS EN EL ULTIMO AÑO			HIJOS NACIDOS VIVOS (1)	PORCIENTO DE MUJERES QUE LOS TUVIERON	HIJOS POR CADA 100 MUJERES
		TOTAL	1 HIJO	2 O MAS			
	A	B	C	D	E	$F = \frac{B}{A} 100$	$G = \frac{E}{A} 100$
CHACO							
TOTAL	170 834	21 930	21 518	412	22 342	12,8	13,1
14 - 16	23 334	803	796	7	810	3,4	3,5
17 - 19	20 058	2 533	2 518	15	2 548	12,6	12,7
20 - 24	30 840	6 249	6 153	96	6 345	20,3	20,6
25 - 29	26 295	5 569	5 454	115	5 684	21,2	21,6
30 - 34	20 664	3 442	3 357	85	3 527	16,7	17,1
35 - 39	18 639	2 213	2 152	61	2 274	11,9	12,2
40 - 44	16 537	871	856	15	886	5,3	5,4
45 - 49	14 467	250	232	18	268	1,7	1,9
URBANA	113 591	12 582	12 293	289	12 871	11,1	11,3
14 - 16	14 522	374	370	4	378	2,6	2,6
17 - 19	13 540	1 372	1 361	11	1 383	10,1	10,2
20 - 24	20 677	3 598	3 537	61	3 659	17,4	17,7
25 - 29	17 932	3 421	3 342	79	3 500	19,1	19,5
30 - 34	13 992	2 056	1 982	74	2 130	14,7	15,2
35 - 39	12 370	1 217	1 179	38	1 255	9,8	10,1
40 - 44	10 959	412	404	8	420	3,8	3,8
45 - 49	9 599	132	118	14	146	1,4	1,5
RURAL	57 243	9 348	9 225	123	9 471	16,3	16,5
14 - 16	8 812	429	426	3	432	4,9	4,9
17 - 19	6 518	1 161	1 157	4	1 165	17,8	17,9
20 - 24	10 163	2 651	2 616	35	2 686	26,1	26,4
25 - 29	8 363	2 148	2 112	36	2 184	25,7	26,1
30 - 34	6 672	1 386	1 375	11	1 397	20,8	20,9
35 - 39	6 269	996	973	23	1 019	15,9	16,3
40 - 44	5 578	459	452	7	466	8,2	8,4
45 - 49	4 868	118	114	4	122	2,4	2,5
ESTADO CIVIL	170 834	21 930	21 518	412	22 342	12,8	13,1
SOLTERA	64 376	2 324	2 299	25	2 349	3,6	3,6
CASADA	68 099	10 982	10 748	234	11 216	16,1	16,5
UNIDA DE HECHO	32 789	8 349	8 201	148	8 497	25,5	25,9
VIUDA	2 614	88	85	3	91	3,4	3,5
SEPARADA O DIVORCIADA	2 956	187	185	2	189	6,3	6,4
URBANA	113 591	12 582	12 293	289	12 871	11,1	11,3
SOLTERA	44 730	1 392	1 370	22	1 414	3,1	3,2
CASADA	49 047	7 384	7 209	175	7 559	15,1	15,4
UNIDA DE HECHO	15 419	3 612	3 522	90	3 702	23,4	24,0
VIUDA	1 905	58	57	1	59	3,0	3,1
SEPARADA O DIVORCIADA	2 490	136	135	1	137	5,5	5,5
RURAL	57 243	9 348	9 225	123	9 471	16,3	16,5
SOLTERA	19 646	932	929	3	935	4,7	4,8
CASADA	19 052	3 598	3 539	59	3 657	18,9	19,2
UNIDA DE HECHO	17 370	4 737	4 679	58	4 795	27,3	27,6
VIUDA	709	30	28	2	32	4,2	4,5
SEPARADA O DIVORCIADA	466	51	50	1	52	10,9	11,2

(1) LOS CASOS DE 2 O MAS HIJOS NACIDOS VIVOS SE CONSIDERARON COMO DE 2 HIJOS

Cuadro F.6 - Edad y estado civil según hijos nacidos vivos en el último año

EDAD Y ESTADO CIVIL	MUJERES DE 14 A 49 AÑOS	MUJERES QUE TUVIERON HIJOS NACIDOS VIVOS EN EL ULTIMO AÑO			HIJOS NACIDOS VIVOS (1)	PORCIENTO DE MUJERES QUE LOS TUVIERON	HIJOS POR CADA 100 MUJERES
		TOTAL	1 HIJO	2 O MAS			
	A	B	C	D	E	$F = \frac{B}{A} 100$	$G = \frac{E}{A} 100$
CHUBUT							
TOTAL	64 672	7 598	7 460	138	7 736	11,7	12,0
14 - 16	7 080	188	187	1	189	2,7	2,7
17 - 19	6 528	808	805	3	811	12,4	12,4
20 - 24	10 662	2 149	2 120	29	2 178	20,2	20,4
25 - 29	10 756	2 064	2 027	37	2 101	19,2	19,5
30 - 34	9 478	1 330	1 293	37	1 367	14,0	14,4
35 - 39	8 070	741	724	17	758	9,2	9,4
40 - 44	6 579	269	258	11	280	4,1	4,3
45 - 49	5 519	49	46	3	52	0,9	0,9
URBANA	55 159	6 172	6 053	119	6 291	11,2	11,4
14 - 16	5 899	137	136	1	138	2,3	2,3
17 - 19	5 614	631	629	2	633	11,2	11,3
20 - 24	9 181	1 770	1 743	27	1 797	19,3	19,6
25 - 29	9 302	1 721	1 688	33	1 754	18,5	18,9
30 - 34	8 122	1 096	1 063	33	1 129	13,5	13,9
35 - 39	6 831	579	568	11	590	8,5	8,6
40 - 44	5 541	203	194	9	212	3,7	3,8
45 - 49	4 669	35	32	3	38	0,7	0,8
RURAL	9 513	1 426	1 407	19	1 445	15,0	15,2
14 - 16	1 181	51	51		51	4,3	4,3
17 - 19	914	177	176	1	178	19,4	19,5
20 - 24	1 481	379	377	2	381	25,6	25,7
25 - 29	1 454	343	339	4	347	23,6	23,9
30 - 34	1 356	234	230	4	238	17,3	17,6
35 - 39	1 239	162	156	6	168	13,1	13,6
40 - 44	1 038	66	64	2	68	6,4	6,6
45 - 49	850	14	14		14	1,6	1,6
ESTADO CIVIL	64 672	7 598	7 460	138	7 736	11,7	12,0
SOLTERA	21 008	796	791	5	801	3,8	3,8
CASADA	31 576	4 687	4 589	98	4 785	14,8	15,2
UNIDA DE HECHO	9 475	2 000	1 966	34	2 034	21,1	21,5
VIUDA	1 124	38	37	1	39	3,4	3,5
SEPARADA O DIVORCIADA	1 489	77	77		77	5,2	5,2
URBANA	55 159	6 172	6 053	119	6 291	11,2	11,4
SOLTERA	17 695	612	607	5	617	3,4	3,4
CASADA	27 522	3 969	3 883	86	4 055	14,4	14,7
UNIDA DE HECHO	7 433	1 492	1 465	27	1 519	20,1	20,4
VIUDA	936	31	30	1	32	3,3	3,4
SEPARADA O DIVORCIADA	1 373	68	68		68	5,0	5,0
RURAL	9 513	1 426	1 407	19	1 445	15,0	15,2
SOLTERA	3 113	184	184		184	5,9	5,9
CASADA	4 054	718	706	12	730	17,7	18,0
UNIDA DE HECHO	2 042	508	501	7	515	24,9	25,2
VIUDA	188	7	7		7	3,7	3,7
SEPARADA O DIVORCIADA	116	9	9		9	7,8	7,8

(1) LOS CASOS DE 2 O MAS HIJOS NACIDOS VIVOS SE CONSIDERARON COMO DE 2 HIJOS

Población femenina de 14 a 49 años Total - Urbana - Rural

Cuadro F.6 - Edad y estado civil según hijos nacidos vivos en el último año

EDAD Y ESTADO CIVIL	MUJERES DE 14 A 49 AÑOS	MUJERES QUE TUVIERON HIJOS NACIDOS VIVOS EN EL ULTIMO AÑO			HIJOS NACIDOS VIVOS (1)	PORCIENTO DE MUJERES QUE LOS TUVIERON	HIJOS POR CADA 100 MUJERES
		TOTAL	1 HIJO	2 O MAS			
	A	B	C	D	E	$F = \frac{B}{A} 100$	$G = \frac{E}{A} 100$
ENTRE RIOS							
TOTAL	221 865	22 105	21 729	376	22 481	10,0	10,1
14 - 16	26 032	520	514	6	526	2,0	2,0
17 - 19	23 885	2 106	2 088	18	2 124	8,8	8,9
20 - 24	35 960	5 953	5 855	98	6 051	16,6	16,8
25 - 29	32 889	6 099	6 004	95	6 194	18,5	18,8
30 - 34	29 940	3 983	3 898	85	4 068	13,3	13,6
35 - 39	26 347	2 448	2 409	39	2 487	9,3	9,4
40 - 44	24 214	824	803	21	845	3,4	3,5
45 - 49	22 598	172	158	14	186	0,8	0,8
URBANA	159 773	15 211	14 985	226	15 437	9,5	9,7
14 - 16	18 469	365	359	6	371	2,0	2,0
17 - 19	17 460	1 410	1 397	13	1 423	8,1	8,2
20 - 24	26 152	4 140	4 069	71	4 211	15,8	16,1
25 - 29	23 936	4 276	4 217	59	4 335	17,9	18,1
30 - 34	21 802	2 731	2 701	30	2 761	12,5	12,7
35 - 39	18 639	1 684	1 662	22	1 706	8,9	9,1
40 - 44	16 631	488	477	11	499	2,9	3,0
45 - 49	16 484	117	103	14	131	0,7	0,8
RURAL	62 092	6 894	6 744	150	7 044	11,1	11,3
14 - 16	7 563	155	155		155	2,0	2,0
17 - 19	6 425	696	691	5	701	10,8	10,9
20 - 24	9 808	1 813	1 786	27	1 840	18,5	18,8
25 - 29	8 953	1 823	1 787	36	1 859	20,4	20,8
30 - 34	8 138	1 252	1 197	55	1 307	15,4	16,1
35 - 39	7 508	764	747	17	781	10,2	10,4
40 - 44	7 583	336	326	10	346	4,4	4,6
45 - 49	6 114	55	55		55	0,9	0,9
ESTADO CIVIL	221 865	22 105	21 729	376	22 481	10,0	10,1
SOLTERA	65 604	2 092	2 071	21	2 113	2,4	2,5
CASADA	113 702	16 355	16 062	293	16 648	14,4	14,6
UNIDA DE HECHO	14 914	3 411	3 360	51	3 462	22,9	23,2
VIUDA	3 644	74	73	1	75	2,0	2,1
SEPARADA O DIVORCIADA	3 801	173	163	10	183	4,6	4,8
URBANA	159 773	15 211	14 985	226	15 437	9,5	9,7
SOLTERA	63 353	1 522	1 507	15	1 537	2,4	2,4
CASADA	80 675	11 391	11 215	176	11 567	14,1	14,3
UNIDA DE HECHO	9 621	2 118	2 093	25	2 143	22,0	22,3
VIUDA	2 795	40	40		40	1,4	1,4
SEPARADA O DIVORCIADA	3 329	140	130	10	150	4,2	4,5
RURAL	62 092	6 894	6 744	150	7 044	11,1	11,3
SOLTERA	22 451	570	564	6	576	2,5	2,6
CASADA	33 027	4 964	4 847	117	5 081	15.0	15,4
UNIDA DE HECHO	5 293	1 293	1 267	26	1 319	24.4	24,9
VIUDA	849	34	33	1	35	4,0	4,1
SEPARADA O DIVORCIADA	472	33	33		33	7,0	7,0

(1) LOS CASOS DE 2 O MAS HIJOS NACIDOS VIVOS SE CONSIDERARON COMO DE 2 HIJOS

Cuadro F.6 - Edad y estado civil según hijos nacidos vivos en el último año

EDAD Y ESTADO CIVIL	MUJERES DE 14 A 49 AÑOS	MUJERES QUE TUVIERON HIJOS NACIDOS VIVOS EN EL ULTIMO AÑO			HIJOS NACIDOS VIVOS (1)	PORCIENTO DE MUJERES QUE LOS TUVIERON	HIJOS POR CADA 100 MUJERES
		TOTAL	1 HIJO	2 O MAS			
	A	B	C	D	E	$F = \frac{B}{A} 100$	$G = \frac{E}{A} 100$
FORMOSA							
TOTAL	71 915	9 225	9 033	192	9 417	12,8	13,1
14 - 16	9 962	238	238		238	2,4	2,4
17 - 19	8 101	819	812	7	826	10,1	10,2
20 - 24	12 865	2 556	2 523	33	2 589	19,9	20,1
25 - 29	11 153	2 376	2 330	46	2 422	21,3	21,7
30 - 34	9 115	1 605	1 563	42	1 647	17,6	18,1
35 - 39	8 059	1 048	1 016	32	1 080	13,0	13,4
40 - 44	6 819	493	467	26	519	7,2	7,6
45 - 49	5 821	90	84	6	96	1,5	1,6
URBANA	44 401	4 948	4 832	116	5 064	11,1	11,4
14 - 16	5 938	104	104		104	1,8	1,8
17 - 19	5 168	419	415	4	423	8,1	8,2
20 - 24	8 131	1 415	1 391	24	1 439	17,4	17,7
25 - 29	7 016	1 359	1 333	26	1 385	19,4	19,7
30 - 34	5 718	889	867	22	911	15,5	15,9
35 - 39	4 853	487	466	21	508	10,0	10,5
40 - 44	4 085	235	219	16	251	5,8	6,1
45 - 49	3 492	40	37	3	43	1,1	1,2
RURAL	27 514	4 277	4 201	76	4 353	15,5	15,8
14 - 16	4 044	134	134		134	3,3	3,3
17 - 19	2 933	400	397	3	403	13,6	13,7
20 - 24	4 734	1 141	1 132	9	1 150	24,1	24,3
25 - 29	4 137	1 017	997	20	1 037	24,6	25,1
30 - 34	3 397	716	696	20	736	21,1	21,7
35 - 39	3 206	561	550	11	572	17,5	17,8
40 - 44	2 734	258	248	10	268	9,4	9,8
45 - 49	2 329	50	47	3	53	2,1	2,3
ESTADO CIVIL	71 915	9 225	9 033	192	9 417	12,8	13,1
SOLTERA	28 523	1 226	1 207	19	1 245	4,3	4,4
CASADA	24 982	4 204	4 104	100	4 304	16,8	17,2
UNIDA DE HECHO	16 546	3 711	3 646	65	3 776	22,4	22,8
VIUDA	866	29	25	4	33	3,3	3,8
SEPARADA O DIVORCIADA	998	55	51	4	57	5,5	5,9
URBANA	44 401	4 948	4 832	116	5 064	11,1	11,4
SOLTERA	18 807	687	675	12	699	3,7	3,7
CASADA	17 256	2 718	2 645	73	2 791	15,8	16,2
UNIDA DE HECHO	6 942	1 488	1 463	25	1 513	21,4	21,8
VIUDA	619	18	15	3	21	2,9	3,4
SEPARADA O DIVORCIADA	777	37	34	3	40	4,8	5,1
RURAL	27 514	4 277	4 201	76	4 353	15,5	15,8
SOLTERA	9 716	539	532	7	546	5,5	5,6
CASADA	7 726	1 486	1 459	27	1 513	19,2	19,6
UNIDA DE HECHO	9 604	2 223	2 183	40	2 263	23,1	23,6
VIUDA	247	11	10	1	12	4,5	4,9
SEPARADA O DIVORCIADA	221	18	17	1	19	8,1	8,6

(1) LOS CASOS DE 2 O MAS HIJOS NACIDOS VIVOS SE CONSIDERARON COMO DE 2 HIJOS

Población femenina de 14 a 49 años Total - Urbana - Rural

Cuadro F.6 - Edad y estado civil según hijos nacidos vivos en el último año

EDAD Y ESTADO CIVIL	MUJERES DE 14 A 49 AÑOS	MUJERES QUE TUVIERON HIJOS NACIDOS VIVOS EN EL ULTIMO AÑO			HIJOS NACIDOS VIVOS (1)	PORCIENTO DE MUJERES QUE LOS TUVIERON	HIJOS POR CADA 100 MUJERES
		TOTAL	1 HIJO	2 O MAS			
	A	B	C	D	E	F = B/A 100	G = E/A 100
JUJUY							
TOTAL	100 402	13 008	12 848	160	13 168	13,0	13,1
14 - 16	12 537	260	260		260	2,1	2,1
17 - 19	11 028	1 192	1 181	11	1 203	10,8	10,9
20 - 24	17 002	3 463	3 437	26	3 489	20,4	20,5
25 - 29	16 011	3 330	3 285	45	3 375	20,8	21,1
30 - 34	13 811	2 531	2 495	36	2 567	18,3	18,6
35 - 39	11 573	1 463	1 440	23	1 486	12,6	12,8
40 - 44	9 770	641	630	11	652	6,6	6,7
45 - 49	8 670	128	120	8	136	1,5	1,6
URBANA	77 672	9 247	9 131	116	9 363	11,9	12,1
14 - 16	9 634	170	170		170	1,8	1,8
17 - 19	8 784	819	809	10	829	9,3	9,4
20 - 24	13 136	2 514	2 495	19	2 533	19,1	19,3
25 - 29	12 532	2 455	2 424	31	2 486	19,6	19,8
30 - 34	10 698	1 854	1 830	24	1 878	17,3	17,6
35 - 39	8 848	968	948	20	988	10,9	11,2
40 - 44	7 439	391	385	6	397	5,3	5,3
45 - 49	6 601	76	70	6	82	1,2	1,2
RURAL	22 730	3 761	3 717	44	3 805	16,5	16,7
14 - 16	2 903	90	90		90	3,1	3,1
17 - 19	2 244	373	372	1	374	16,6	16,7
20 - 24	3 866	949	942	7	956	24,5	24,7
25 - 29	3 479	875	861	14	889	25,2	25,6
30 - 34	3 113	677	665	12	689	21,7	22,1
35 - 39	2 725	495	492	3	498	18,2	18,3
40 - 44	2 331	250	245	5	255	10,7	10,9
45 - 49	2 069	52	50	2	54	2,5	2,6
ESTADO CIVIL	100 402	13 008	12 848	160	13 168	13,0	13,1
SOLTERA	39 549	1 897	1 881	16	1 913	4,8	4,8
CASADA	44 505	7 980	7 882	98	8 078	17,9	18,2
UNIDA DE HECHO	12 693	2 978	2 934	44	3 022	23,5	23,8
VIUDA	1 616	50	48	2	52	3,1	3,2
SEPARADA O DIVORCIADA	2 039	103	103		103	5,1	5,1
URBANA	77 672	9 247	9 131	116	9 363	11,9	12,1
SOLTERA	30 839	1 186	1 177	9	1 195	3,8	3,9
CASADA	35 330	6 083	6 006	77	6 160	17,2	17,4
UNIDA DE HECHO	8 460	1 857	1 829	28	1 885	22,0	22,3
VIUDA	1 226	33	31	2	35	2,7	2,9
SEPARADA O DIVORCIADA	1 817	88	88		88	4,8	4,8
RURAL	22 730	3 761	3 717	44	3 805	16,5	16,7
SOLTERA	8 710	711	704	7	718	8,2	8,2
CASADA	9 175	1 897	1 876	21	1 918	20,7	20,9
UNIDA DE HECHO	4 233	1 121	1 105	16	1 137	26,5	26,9
VIUDA	390	17	17		17	4,4	4,4
SEPARADA O DIVORCIADA	222	15	15		15	6,8	6,8

(1) LOS CASOS DE 2 O MAS HIJOS NACIDOS VIVOS SE CONSIDERARON COMO DE 2 HIJOS

Población femenina de 14 a 49 años Total - Urbana - Rural

Cuadro F.6 - Edad y estado civil según hijos nacidos vivos en el último año

EDAD Y ESTADO CIVIL	MUJERES DE 14 A 49 AÑOS	MUJERES QUE TUVIERON HIJOS NACIDOS VIVOS EN EL ULTIMO AÑO			HIJOS NACIDOS VIVOS (1)	PORCIENTO DE MUJERES QUE LOS TUVIERON	HIJOS POR CADA 100 MUJERES
		TOTAL	1 HIJO	2 O MAS			
	A	B	C	D	E	$F = \frac{B}{A} 100$	$G = \frac{E}{A} 100$
LA PAMPA							
TOTAL	50 253	4 891	4 830	61	4 952	9,7	9,9
14 - 16	5 319	123	122	1	124	2,3	2,3
17 - 19	5 030	535	534	1	536	10,6	10,7
20 - 24	7 706	1 326	1 312	14	1 340	17,2	17,4
25 - 29	7 496	1 321	1 305	16	1 337	17,6	17,8
30 - 34	7 515	921	910	11	932	12,3	12,4
35 - 39	6 534	456	448	8	464	7,0	7,1
40 - 44	5 698	172	166	6	178	3,0	3,1
45 - 49	4 955	37	33	4	41	0,7	0,8
URBANA	34 323	3 270	3 221	49	3 319	9,5	9,7
14 - 16	3 612	81	80	1	82	2,2	2,3
17 - 19	3 442	331	330	1	332	9,6	9,6
20 - 24	5 295	860	849	11	871	16,2	16,4
25 - 29	5 138	925	915	10	935	18,0	18,2
30 - 34	5 137	613	602	11	624	11,9	12,1
35 - 39	4 472	326	320	6	332	7,3	7,4
40 - 44	3 824	111	106	5	116	2,9	3,0
45 - 49	3 403	23	19	4	27	0,7	0,8
RURAL	15 930	1 621	1 609	12	1 633	10,2	10,3
14 - 16	1 707	42	42		42	2,5	2,5
17 - 19	1 588	204	204		204	12,8	12,8
20 - 24	2 411	466	463	3	469	19,3	19,5
25 - 29	2 358	396	390	6	402	16,8	17,0
30 - 34	2 378	308	308		308	13,0	13,0
35 - 39	2 062	130	128	2	132	6,3	6,4
40 - 44	1 874	61	60	1	62	3,3	3,3
45 - 49	1 552	14	14		14	0,9	0,9
ESTADO CIVIL	50 253	4 891	4 830	61	4 952	9,7	9,9
SOLTERA	16 026	390	387	3	393	2,4	2,5
CASADA	29 488	3 858	3 808	50	3 908	13,1	13,3
UNIDA DE HECHO	3 080	589	581	8	597	19,1	19,4
VIUDA	867	14	14		14	1,6	1,6
SEPARADA O DIVORCIADA	792	40	40		40	5,1	5,1
URBANA	34 323	3 270	3 221	49	3 319	9,5	9,7
SOLTERA	11 442	276	273	3	279	2,4	2,4
CASADA	19 683	2 615	2 574	41	2 656	13,3	13,5
UNIDA DE HECHO	1 901	336	331	5	341	17,7	17,9
VIUDA	640	8	8		8	1,3	1,3
SEPARADA O DIVORCIADA	657	35	35		35	5,3	5,3
RURAL	15 930	1 621	1 609	12	1 633	10,2	10,3
SOLTERA	4 584	114	114		114	2,5	2,5
CASADA	9 805	1 243	1 234	9	1 252	12,7	12,8
UNIDA DE HECHO	1 179	253	250	3	256	21,5	21,7
VIUDA	227	6	6		6	2,6	2,6
SEPARADA O DIVORCIADA	135	5	5		5	3,7	3,7

(1) LOS CASOS DE 2 O MAS HIJOS NACIDOS VIVOS SE CONSIDERARON COMO DE 2 HIJOS

Cuadro F.6 - Edad y estado civil según hijos nacidos vivos en el último año

EDAD Y ESTADO CIVIL	MUJERES DE 14 A 49 AÑOS	MUJERES QUE TUVIERON HIJOS NACIDOS VIVOS EN EL ULTIMO AÑO			HIJOS NACIDOS VIVOS (1)	PORCIENTO DE MUJERES QUE LOS TUVIERON	HIJOS POR CADA 100 MUJERES
		TOTAL	1 HIJO	2 O MAS			
	A	B	C	D	E	$F = \frac{B}{A} 100$	$G = \frac{E}{A} 100$
LA RIOJA							
TOTAL	39 614	4 746	4 618	128	4 874	12,0	12,3
14 - 16	4 924	95	95		95	1,9	1,9
17 - 19	4 439	425	423	2	427	9,6	9,6
20 - 24	6 542	1 257	1 240	17	1 274	19,2	19,5
25 - 29	6 114	1 267	1 239	28	1 295	20,7	21,2
30 - 34	5 365	904	877	27	931	16,8	17,4
35 - 39	4 512	530	505	25	555	11,7	12,3
40 - 44	4 028	213	192	21	234	5,3	5,8
45 - 49	3 690	55	47	8	63	1,5	1,7
URBANA	26 491	2 979	2 895	84	3 063	11,2	11,6
14 - 16	3 181	51	51		51	1,6	1,6
17 - 19	3 088	268	267	1	269	8,7	8,7
20 - 24	4 461	799	787	12	811	17,9	18,2
25 - 29	4 216	830	812	18	848	19,7	20,1
30 - 34	3 587	588	568	20	608	16,4	17,0
35 - 39	2 961	294	275	19	313	9,9	10,6
40 - 44	2 612	118	108	10	128	4,5	4,9
45 - 49	2 385	31	27	4	35	1,3	1,5
RURAL	13 123	1 767	1 723	44	1 811	13,5	13,8
14 - 16	1 743	44	44		44	2,5	2,5
17 - 19	1 351	157	156	1	158	11,6	11,7
20 - 24	2 081	458	453	5	463	22,0	22,2
25 - 29	1 898	437	427	10	447	23,0	23,6
30 - 34	1 778	316	309	7	323	17,8	18,2
35 - 39	1 551	236	230	6	242	15,2	15,6
40 - 44	1 416	95	84	11	106	6,7	7,5
45 - 49	1 305	24	20	4	28	1,8	2,1
ESTADO CIVIL	39 614	4 746	4 618	128	4 874	12,0	12,3
SOLTERA	17 971	698	681	17	915	5,0	5,1
CASADA	18 452	3 350	3 260	90	3 440	18,2	18,6
UNIDA DE HECHO	1 970	421	406	15	436	21,4	22,1
VIUDA	587	37	33	4	41	6,3	7,0
SEPARADA O DIVORCIADA	634	40	38	2	42	6,3	6,6
URBANA	26 491	2 979	2 895	84	3 063	11,2	11,6
SOLTERA	11 913	518	505	13	531	4,3	4,5
CASADA	12 461	2 148	2 092	56	2 204	17,2	17,7
UNIDA DE HECHO	1 226	266	255	11	277	21,7	22,6
VIUDA	387	21	18	3	24	5,4	6,2
SEPARADA O DIVORCIADA	504	26	25	1	27	5,2	5,4
RURAL	13 123	1 767	1 723	44	1 811	13,5	13,8
SOLTERA	6 058	380	376	4	384	6,3	6,3
CASADA	5 991	1 202	1 168	34	1 236	20,1	20,6
UNIDA DE HECHO	744	155	151	4	159	20,8	21,4
VIUDA	200	16	15	1	17	8,0	8,5
SEPARADA O DIVORCIADA	130	14	13	1	15	10,8	11,5

(1) LOS CASOS DE 2 O MAS HIJOS NACIDOS VIVOS SE CONSIDERARON COMO DE 2 HIJOS

Cuadro F.6 - Edad y estado civil según hijos nacidos vivos en el último año

EDAD Y ESTADO CIVIL	MUJERES DE 14 A 49 AÑOS	MUJERES QUE TUVIERON HIJOS NACIDOS VIVOS EN EL ULTIMO AÑO			HIJOS NACIDOS VIVOS (1)	PORCIENTO DE MUJERES QUE LOS TUVIERON	HIJOS POR CADA 100 MUJERES
		TOTAL	1 HIJO	2 O MAS			
	A	B	C	D	E	$F = \frac{B}{A} 100$	$G = \frac{E}{A} 100$
MENDOZA							
TOTAL	310 214	29 624	29 202	422	30 046	9,5	9,7
14 - 16	30 635	377	376	1	378	1,2	1,2
17 - 19	31 425	2 253	2 240	13	2 266	7,2	7,2
20 - 24	49 876	7 682	7 617	65	7 747	15,4	15,5
25 - 29	48 887	8 660	8 525	135	8 795	17,7	18,0
30 - 34	45 148	6 095	6 019	76	6 171	13,5	13,7
35 - 39	39 267	3 272	3 187	85	3 357	8,3	8,5
40 - 44	33 400	1 065	1 035	30	1 095	3,2	3,3
45 - 49	31 576	220	203	17	237	0,7	0,8
URBANA	221 294	19 054	18 760	294	19 348	8,6	8,7
14 - 16	20 657	161	161		161	0,8	0,8
17 - 19	21 831	1 200	1 196	4	1 204	5,5	5,5
20 - 24	34 927	4 691	4 651	40	4 731	13,4	13,5
25 - 29	34 812	5 864	5 765	99	5 963	16,8	17,1
30 - 34	32 672	4 178	4 123	55	4 233	12,8	13,0
35 - 39	28 454	2 168	2 109	59	2 227	7,6	7,8
40 - 44	24 381	654	632	22	676	2,7	2,8
45 - 49	23 560	138	123	15	153	0,6	0,6
RURAL	88 920	10 570	10 442	128	10 698	11,9	12,0
14 - 16	9 978	216	215	1	217	2,2	2,2
17 - 19	9 594	1 053	1 044	9	1 062	11,0	11,1
20 - 24	14 949	2 991	2 966	25	3 016	20,0	20,2
25 - 29	14 075	2 796	2 760	36	2 832	19,9	20,1
30 - 34	12 476	1 917	1 896	21	1 938	15,4	15,5
35 - 39	10 813	1 104	1 078	26	1 130	10,2	10,5
40 - 44	9 019	411	403	8	419	4,6	4,6
45 - 49	8 016	82	80	2	84	1,0	1,0
ESTADO CIVIL	310 214	29 624	29 202	422	30 046	9,5	9,7
SOLTERA	112 346	1 716	1 693	23	1 739	1,5	1,5
CASADA	171 501	24 711	24 362	349	25 060	14,4	14,6
UNIDA DE HECHO	14 544	2 748	2 707	41	2 789	18,9	19,2
VIUDA	4 667	97	93	4	101	2,1	2,2
SEPARADA O DIVORCIADA	7 156	352	347	5	357	4,9	5,0
URBANA	221 294	19 054	18 760	294	19 348	8,6	8,7
SOLTERA	83 669	1 089	1 071	18	1 107	1,3	1,3
CASADA	119 843	16 268	16 020	248	16 516	13,6	13,8
UNIDA DE HECHO	8 175	1 377	1 355	22	1 399	16,8	17,1
VIUDA	3 566	54	51	3	57	1,5	1,6
SEPARADA O DIVORCIADA	6 041	266	263	3	269	4,4	4,5
RURAL	88 920	10 570	10 442	128	10 698	11,9	12,0
SOLTERA	28 677	627	622	5	632	2,2	2,2
CASADA	51 658	8 443	8 342	101	8 544	16,3	16,5
UNIDA DE HECHO	6 369	1 371	1 352	19	1 390	21,5	21,8
VIUDA	1 101	43	42	1	44	3,9	4,0
SEPARADA O DIVORCIADA	1 115	86	84	2	88	7,7	7,9

(1) LOS CASOS DE 2 O MAS HIJOS NACIDOS VIVOS SE CONSIDERARON COMO DE 2 HIJOS

Población femenina de 14 a 49 años Total - Urbana - Rural

Cuadro F.6 - Edad y estado civil según hijos nacidos vivos en el último año

EDAD Y ESTADO CIVIL	MUJERES DE 14 A 49 AÑOS	MUJERES QUE TUVIERON HIJOS NACIDOS VIVOS EN EL ULTIMO AÑO			HIJOS NACIDOS VIVOS (1)	PORCIENTO DE MUJERES QUE LOS TUVIERON	HIJOS POR CADA 100 MUJERES
		TOTAL	1 HIJO	2 O MAS			
	A	B	C	D	E	$F = \frac{B}{A} 100$	$G = \frac{E}{A} 100$
MISIONES							
TOTAL	144 184	19 058	18 675	383	19 441	13,2	13,5
14 - 16	20 034	446	443	3	449	2,2	2,2
17 - 19	17 660	2 019	1 997	22	2 041	11,4	11,6
20 - 24	26 004	5 443	5 348	95	5 538	20,9	21,3
25 - 29	22 071	4 907	4 831	76	4 983	22,2	22,6
30 - 34	18 003	3 238	3 160	78	3 316	18,0	18,4
35 - 39	15 463	1 935	1 889	46	1 981	12,5	12,8
40 - 44	13 625	849	810	39	888	6,2	6,5
45 - 49	11 324	221	197	24	245	2,0	2,2
URBANA	81 364	8 834	8 602	232	9 066	10,9	11,1
14 - 16	10 287	193	192	1	194	1,9	1,9
17 - 19	10 137	680	673	7	887	8,7	8,8
20 - 24	14 966	2 553	2 505	48	2 601	17,1	17,4
25 - 29	12 990	2 480	2 433	47	2 527	19,1	19,5
30 - 34	10 375	1 558	1 504	54	1 612	15,0	15,5
35 - 39	8 614	766	741	25	791	8,9	9,2
40 - 44	7 693	315	286	29	344	4,1	4,5
45 - 49	6 302	89	68	21	110	1,4	1,7
RURAL	62 820	10 224	10 073	151	10 375	16,3	16,5
14 - 16	9 747	253	251	2	255	2,6	2,6
17 - 19	7 523	1 139	1 124	15	1 154	15,1	15,3
20 - 24	11 038	2 890	2 843	47	2 937	26,2	26,6
25 - 29	9 081	2 427	2 398	29	2 456	26,7	27,0
30 - 34	7 628	1 680	1 656	24	1 704	22,0	22,3
35 - 39	6 849	1 169	1 148	21	1 190	17,1	17,4
40 - 44	5 932	534	524	10	544	9,0	9,2
45 - 49	5 022	132	129	3	135	2,6	2,7
ESTADO CIVIL	144 184	19 058	18 675	383	19 441	13,2	13,5
SOLTERA	52 087	1 658	1 636	22	1 680	3,2	3,2
CASADA	63 547	11 319	11 085	234	11 553	17,8	18,2
UNIDA DE HECHO	23 724	5 844	5 731	113	5 957	24,6	25,1
VIUDA	2 058	62	52	10	72	3,0	3,5
SEPARADA O DIVORCIADA	2 768	175	171	4	179	6,3	6,5
URBANA	81 364	8 834	8 602	232	9 066	10,9	11,1
SOLTERA	32 125	958	940	18	976	3,0	3,0
CASADA	36 183	5 616	5 477	139	5 755	15,5	15,9
UNIDA DE HECHO	9 815	2 130	2 066	64	2 194	21,7	22,4
VIUDA	1 273	26	19	7	33	2,0	2,6
SEPARADA O DIVORCIADA	1 968	104	100	4	108	5,3	5,5
RURAL	62 820	10 224	10 073	151	10 375	16,3	16,5
SOLTERA	19 962	700	696	4	704	3,5	3,5
CASADA	27 364	5 703	5 608	95	5 798	20,8	21,2
UNIDA DE HECHO	13 909	3 714	3 665	49	3 763	26,7	27,1
VIUDA	785	36	33	3	39	4,6	5,0
SEPARADA O DIVORCIADA	800	71	71		71	8,9	8,9

(1) LOS CASOS DE 2 O MAS HIJOS NACIDOS VIVOS SE CONSIDERARON COMO DE 2 HIJOS

Población femenina de 14 a 49 años Total - Urbana - Rural

Cuadro F.6 - Edad y estado civil según hijos nacidos vivos en el último año

EDAD Y ESTADO CIVIL	MUJERES DE 14 A 49 AÑOS	MUJERES QUE TUVIERON HIJOS NACIDOS VIVOS EN EL ULTIMO AÑO			HIJOS NACIDOS VIVOS (1)	PORCIENTO DE MUJERES QUE LOS TUVIERON	HIJOS POR CADA 100 MUJERES
		TOTAL	1 HIJO	2 O MAS			
	A	B	C	D	E	F = $\frac{B}{A}$ 100	G = $\frac{E}{A}$ 100
NEUQUEN							
TOTAL	59 649	7 563	7 433	130	7 693	12,7	12,9
14 - 16	7 259	221	219	2	223	3,0	3,1
17 - 19	6 135	761	754	7	768	12,4	12,5
20 - 24	10 379	2 159	2 124	35	2 194	20,8	21,1
25 - 29	10 365	2 076	2 040	36	2 112	20,0	20,4
30 - 34	8 749	1 269	1 248	21	1 290	14,5	14,7
35 - 39	6 995	745	727	18	763	10,7	10,9
40 - 44	5 433	279	273	6	285	5,1	5,2
45 - 49	4 334	53	48	5	58	1,2	1,3
URBANA	47 941	5 721	5 630	91	5 812	11,9	12,1
14 - 16	5 542	153	151	2	155	2,8	2,8
17 - 19	4 945	586	581	5	591	11,9	12,0
20 - 24	8 377	1 634	1 608	26	1 660	19,5	19,8
25 - 29	8 531	1 609	1 583	26	1 635	18,9	19,2
30 - 34	7 192	974	957	17	991	13,5	13,8
35 - 39	5 599	548	540	8	556	9,8	9,9
40 - 44	4 349	184	179	5	189	4,2	4,3
45 - 49	3 406	33	31	2	35	1,0	1,0
RURAL	11 708	1 842	1 803	39	1 881	15,7	16,1
14 - 16	1 717	68	68		68	4,0	4,0
17 - 19	1 190	175	173	2	177	14,7	14,9
20 - 24	2 002	525	516	9	534	26,2	26,7
25 - 29	1 834	467	457	10	477	25,5	26,0
30 - 34	1 557	295	291	4	299	18,9	19,2
35 - 39	1 396	197	187	10	207	14,1	14,8
40 - 44	1 084	95	94	1	96	8,8	8,9
45 - 49	928	20	17	3	23	2,2	2,5
ESTADO CIVIL	59 649	7 563	7 433	130	7 693	12,7	12,9
SOLTERA	20 246	756	748	8	764	3,7	3,8
CASADA	29 171	4 845	4 754	91	4 936	16,6	16,9
UNIDA DE HECHO	7 711	1 823	1 796	27	1 850	23,6	24,0
VIUDA	1 044	45	43	2	47	4,3	4,5
SEPARADA O DIVORCIADA	1 477	94	92	2	96	6,4	6,5
URBANA	47 941	5 721	5 630	91	5 812	11,9	12,1
SOLTERA	16 034	519	514	5	524	3,2	3,3
CASADA	24 069	3 832	3 768	64	3 896	15,9	16,2
UNIDA DE HECHO	5 636	1 255	1 237	18	1 273	22,3	22,6
VIUDA	851	31	29	2	33	3,6	3,9
SEPARADA O DIVORCIADA	1 351	84	82	2	86	6,2	6,4
RURAL	11 708	1 842	1 803	39	1 881	15,7	16,1
SOLTERA	4 212	237	234	3	240	5,6	5,7
CASADA	5 102	1 013	986	27	1 040	19,9	20,4
UNIDA DE HECHO	2 075	568	559	9	577	27,4	27,8
VIUDA	193	14	14		14	7,3	7,3
SEPARADA O DIVORCIADA	126	10	10		10	7,9	7,9

(1) LOS CASOS DE 2 O MAS HIJOS NACIDOS VIVOS SE CONSIDERARON COMO DE 2 HIJOS

Cuadro F.6 - Edad y estado civil según hijos nacidos vivos en el último año

EDAD Y ESTADO CIVIL	MUJERES DE 14 A 49 AÑOS	MUJERES QUE TUVIERON HIJOS NACIDOS VIVOS EN EL ULTIMO AÑO			HIJOS NACIDOS VIVOS (1)	PORCIENTO DE MUJERES QUE LOS TUVIERON	HIJOS POR CADA 100 MUJERES
		TOTAL	1 HIJO	2 O MAS			
	A	B	C	D	E	$F = \frac{B}{A} 100$	$G = \frac{E}{A} 100$
RIO NEGRO							
TOTAL	96 235	10 981	10 816	165	11 146	11,4	11,6
14 - 16	10 980	318	316	2	320	2,9	2,9
17 - 19	10 474	1 268	1 254	14	1 282	12,1	12,2
20 - 24	15 747	3 114	3 082	32	3 146	19,8	20,0
25 - 29	15 681	2 900	2 854	46	2 946	18,5	18,8
30 - 34	14 113	1 897	1 861	36	1 933	13,4	13,7
35 - 39	11 704	1 026	1 010	16	1 042	8,8	8,9
40 - 44	9 465	375	366	9	384	4,0	4,1
45 - 49	8 071	83	73	10	93	1,0	1,2
URBANA	73 251	7 872	7 766	106	7 978	10,7	10,9
14 - 16	8 039	197	197		197	2,5	2,5
17 - 19	8 012	853	845	8	861	10,6	10,7
20 - 24	11 939	2 227	2 205	22	2 249	18,7	18,8
25 - 29	12 250	2 187	2 156	31	2 218	17,9	18,1
30 - 34	10 966	1 434	1 412	22	1 456	13,1	13,3
35 - 39	8 887	675	667	8	683	7,6	7,7
40 - 44	7 107	243	236	7	250	3,4	3,5
45 - 49	6 051	56	48	8	64	0,9	1,1
RURAL	22 984	3 109	3 050	59	3 168	13,5	13,8
14 - 16	2 941	121	119	2	123	4,1	4,2
17 - 19	2 462	415	409	6	421	16,9	17,1
20 - 24	3 808	887	877	10	897	23,3	23,6
25 - 29	3 431	713	698	15	728	20,8	21,2
30 - 34	3 147	463	449	14	477	14,7	15,2
35 - 39	2 817	351	343	8	359	12,5	12,7
40 - 44	2 358	132	130	2	134	5,6	5,7
45 - 49	2 020	27	25	2	29	1,3	1,4
ESTADO CIVIL	96 235	10 981	10 816	165	11 146	11,4	11,6
SOLTERA	31 668	1 002	998	4	1 006	3,2	3,2
CASADA	49 855	7 346	7 232	114	7 460	14,7	15,0
UNIDA DE HECHO	10 891	2 461	2 419	42	2 503	22,6	23,0
VIUDA	1 650	50	49	1	51	3,0	3,1
SEPARADA O DIVORCIADA	2 171	122	118	4	126	5,6	5,8
URBANA	73 251	7 872	7 766	106	7 978	10,7	10,9
SOLTERA	24 473	699	697	2	701	2,9	2,9
CASADA	38 625	5 549	5 470	79	5 628	14,4	14,6
UNIDA DE HECHO	6 965	1 493	1 470	23	1 516	21,4	21,8
VIUDA	1 318	36	36		36	2,7	2,7
SEPARADA O DIVORCIADA	1 870	95	93	2	97	5,1	5,2
RURAL	22 984	3 109	3 050	59	3 168	13,5	13,8
SOLTERA	7 195	303	301	2	305	4,2	4,2
CASADA	11 230	1 797	1 762	35	1 832	16,0	16,3
UNIDA DE HECHO	3 926	968	949	19	987	24,7	25,1
VIUDA	332	14	13	1	15	4,2	4,5
SEPARADA O DIVORCIADA	301	27	25	2	29	9,0	9,6

(1) LOS CASOS DE 2 O MAS HIJOS NACIDOS VIVOS SE CONSIDERARON COMO DE 2 HIJOS

Cuadro F.6 - Edad y estado civil según hijos nacidos vivos en el último año

EDAD Y ESTADO CIVIL	MUJERES DE 14 A 49 AÑOS	MUJERES QUE TUVIERON HIJOS NACIDOS VIVOS EN EL ULTIMO AÑO			HIJOS NACIDOS VIVOS (1)	PORCIENTO DE MUJERES QUE LOS TUVIERON	HIJOS POR CADA 100 MUJERES
		TOTAL	1 HIJO	2 O MAS			
	A	B	C	D	E	$F = \frac{B}{A} 100$	$G = \frac{E}{A} 100$
SALTA							
TOTAL	163 814	20 210	19 919	291	20 501	12,3	12,5
14 - 16	20 281	508	507	1	509	2,5	2,5
17 - 19	18 602	2 025	2 001	24	2 049	10,9	11,0
20 - 24	27 811	5 140	5 089	51	5 191	18,5	18,7
25 - 29	25 626	5 221	5 147	74	5 295	20,4	20,7
30 - 34	22 508	3 767	3 702	65	3 832	16,7	17,0
35 - 39	18 894	2 378	2 332	46	2 424	12,6	12,8
40 - 44	15 994	932	912	20	952	5,8	6,0
45 - 49	14 098	239	229	10	249	1,7	1,8
URBANA	126 707	13 415	13 224	191	13 606	10,6	10,7
14 - 16	15 445	290	290		290	1,9	1,9
17 - 19	14 708	1 296	1 277	19	1 315	8,8	8,9
20 - 24	21 618	3 421	3 384	37	3 458	15,8	16,0
25 - 29	20 047	3 660	3 623	57	3 737	18,4	18,6
30 - 34	17 551	2 526	2 494	32	2 558	14,4	14,6
35 - 39	14 476	1 547	1 515	32	1 579	10,7	10,9
40 - 44	12 190	533	523	10	543	4,4	4,5
45 - 49	10 672	122	118	4	126	1.1	1.2
RURAL	37 107	6 795	6 695	100	6 895	18,3	18,6
14 - 16	4 836	218	217	1	219	4,5	4,5
17 - 19	3 894	729	724	5	734	18,7	18,8
20 - 24	6 193	1 719	1 705	14	1 733	27,8	28,0
25 - 29	5 579	1 541	1 524	17	1 558	27,6	27,9
30 - 34	4 957	1 241	1 208	33	1 274	25,0	25,7
35 - 39	4 418	831	817	14	845	18,8	19,1
40 - 44	3 804	399	389	10	409	10,5	10,8
45 - 49	3 426	117	111	6	123	3,4	3,6
ESTADO CIVIL	163 814	20 210	19 919	291	20 501	12,3	12,5
SOLTERA	67 383	2 975	2 950	25	3 000	4,4	4,5
CASADA	69 268	12 230	12 053	177	12 407	17,7	17,9
UNIDA DE HECHO	20 925	4 719	4 642	77	4 796	22,6	22,9
VIUDA	2 509	90	88	2	92	3,6	3,7
SEPARADA O DIVORCIADA	3 729	196	186	10	206	5,3	5,5
URBANA	126 707	13 415	13 224	191	13 606	10,6	10,7
SOLTERA	54 306	1 918	1 902	16	1 934	3,5	3,6
CASADA	54 471	8 789	8 667	122	8 911	16,1	16,4
UNIDA DE HECHO	12 497	2 505	2 461	44	2 549	20,0	20,4
VIUDA	2 031	53	52	1	54	2,6	2,7
SEPARADA O DIVORCIADA	3 402	150	142	8	158	4,4	4,6
RURAL	37 107	6 795	6 695	100	6 895	18,3	18,6
SOLTERA	13 077	1 057	1 048	9	1 066	8,1	8,2
CASADA	14 797	3 441	3 386	55	3 496	23,3	23,6
UNIDA DE HECHO	8 428	2 214	2 181	33	2 247	26,3	26,7
VIUDA	478	37	36	1	38	7,7	7,9
SEPARADA O DIVORCIADA	327	46	44	2	48	14,1	14,7

(1) LOS CASOS DE 2 O MAS HIJOS NACIDOS VIVOS SE CONSIDERARON COMO DE 2 HIJOS

Cuadro F.6 - Edad y estado civil según hijos nacidos vivos en el último año

EDAD Y ESTADO CIVIL	MUJERES DE 14 A 49 AÑOS	MUJERES QUE TUVIERON HIJOS NACIDOS VIVOS EN EL ULTIMO AÑO			HIJOS NACIDOS VIVOS (1)	PORCIENTO DE MUJERES QUE LOS TUVIERON	HIJOS POR CADA 100 MUJERES
		TOTAL	1 HIJO	2 O MAS			
	A	B	C	D	E	$F = \frac{B}{A} 100$	$G = \frac{E}{A} 100$
SAN JUAN							
TOTAL	120 824	12 186	11 961	225	12 411	10,1	10,3
14 - 16	13 169	157	156	1	158	1,2	1,2
17 - 19	12 843	899	894	5	904	7,0	7,0
20 - 24	20 180	3 139	3 119	20	3 159	15,6	15,7
25 - 29	18 886	3 465	3 368	97	3 562	18,3	18,9
30 - 34	17 527	2 599	2 559	40	2 639	14,8	15,1
35 - 39	14 325	1 294	1 269	25	1 319	9,0	9,2
40 - 44	12 403	504	483	21	525	4,1	4,2
45 - 49	11 491	129	113	16	145	1,1	1,3
URBANA	90 631	8 261	8 094	167	8 428	9,1	9,3
14 - 16	9 523	86	85	1	87	0,9	0,9
17 - 19	9 558	535	530	5	540	5,6	5,6
20 - 24	14 800	1 997	1 991	6	2 003	13,5	13,5
25 - 29	14 213	2 482	2 400	82	2 564	17,5	18,0
30 - 34	13 381	1 872	1 846	26	1 898	14,0	14,2
35 - 39	10 714	866	851	15	881	8,1	8,2
40 - 44	9 449	329	312	17	346	3,5	3,7
45 - 49	8 993	94	79	15	109	1,0	1,2
RURAL	30 193	3 925	3 867	58	3 983	13,0	13,2
14 - 16	3 646	71	71		71	1,9	1,9
17 - 19	3 285	364	364		364	11,1	11,1
20 - 24	5 380	1 142	1 128	14	1 156	21,2	21,5
25 - 29	4 673	983	968	15	998	21,0	21,4
30 - 34	4 146	727	713	14	741	17,5	17,9
35 - 39	3 611	428	418	10	438	11,9	12,1
40 - 44	2 954	175	171	4	179	5,9	6,1
45 - 49	2 498	35	34	1	36	1,4	1,4
ESTADO CIVIL	120 824	12 186	11 961	225	12 411	10,1	10,3
SOLTERA	50 384	1 153	1 148	5	1 158	2,3	2,3
CASADA	61 211	9 713	9 536	177	9 890	15,9	16,2
UNIDA DE HECHO	5 278	1 123	1 097	26	1 149	21,3	21,8
VIUDA	1 808	68	56	12	80	3,8	4,4
SEPARADA O DIVORCIADA	2 143	129	124	5	134	6,0	6,3
URBANA	90 631	8 261	8 094	167	8 428	9,1	9,3
SOLTERA	38 734	702	700	2	704	1,8	1,8
CASADA	45 343	6 783	6 647	136	6 919	15,0	15,3
UNIDA DE HECHO	3 197	619	606	13	632	19,4	19,8
VIUDA	1 480	49	38	11	60	3,3	4,1
SEPARADA O DIVORCIADA	1 877	108	103	5	113	5,8	6,0
RURAL	30 193	3 925	3 867	58	3 983	13,0	13,2
SOLTERA	11 650	451	448	3	454	3,9	3,9
CASADA	15 868	2 930	2 889	41	2 971	18,5	18,7
UNIDA DE HECHO	2 081	504	491	13	517	24,2	24,8
VIUDA	328	19	18	1	20	5,8	6,1
SEPARADA O DIVORCIADA	266	21	21		21	7,9	7,9

(1) LOS CASOS DE 2 O MAS HIJOS NACIDOS VIVOS SE CONSIDERARON COMO DE 2 HIJOS

Población femenina de 14 a 49 años Total - Urbana - Rural

Cuadro F.6 - Edad y estado civil según hijos nacidos vivos en el último año

EDAD Y ESTADO CIVIL	MUJERES DE 14 A 49 AÑOS	MUJERES QUE TUVIERON HIJOS NACIDOS VIVOS EN EL ULTIMO AÑO			HIJOS NACIDOS VIVOS (1)	PORCIENTO DE MUJERES QUE LOS TUVIERON	HIJOS POR CADA 100 MUJERES
		TOTAL	1 HIJO	2 O MAS			
	A	B	C	D	E	$F = \frac{B}{A} 100$	$G = \frac{E}{A} 100$
SAN LUIS							
TOTAL	53 606	5 056	4 973	83	5 139	9,4	9,6
14 - 16	5 723	116	116		116	2,0	2,0
17 - 19	5 682	483	480	3	486	8,5	8,6
20 - 24	8 671	1 292	1 271	21	1 313	14,9	15,1
25 - 29	8 316	1 286	1 268	18	1 304	15,5	15,7
30 - 34	7 612	1 005	988	17	1 022	13,2	13,4
35 - 39	6 683	599	582	17	616	9,0	9,2
40 - 44	5 684	221	217	4	225	3,9	4,0
45 - 49	5 235	54	51	3	57	1,0	1,1
URBANA	40 452	3 578	3 522	56	3 634	8,8	9,0
14 - 16	4 147	66	66		66	1,6	1,6
17 - 19	4 389	336	334	2	338	7,7	7,7
20 - 24	6 624	929	916	13	942	14,0	14,2
25 - 29	6 358	945	931	14	959	14,9	15,1
30 - 34	5 792	743	731	12	755	12,8	13,0
35 - 39	4 969	389	376	13	402	7,8	8,1
40 - 44	4 229	136	134	2	138	3,2	3,3
45 - 49	3 944	34	34		34	0,9	0,9
RURAL	13 154	1 478	1 451	27	1 505	11,2	11,4
14 - 16	1 576	50	50		50	3,2	3,2
17 - 19	1 293	147	146	1	148	11,4	11,4
20 - 24	2 047	363	355	8	371	17,7	18,1
25 - 29	1 958	341	337	4	345	17,4	17,6
30 - 34	1 820	262	257	5	267	14,4	14,7
35 - 39	1 714	210	206	4	214	12,3	12,5
40 - 44	1 455	85	83	2	87	5,8	6,0
45 - 49	1 291	20	17	3	23	1,5	1,8
ESTADO CIVIL	53 606	5 056	4 973	83	5 139	9,4	9,6
SOLTERA	20 483	616	614	2	618	3,0	3,0
CASADA	26 411	3 707	3 643	64	3 771	14,0	14,3
UNIDA DE HECHO	4 531	632	618	14	646	13,9	14,3
VIUDA	971	32	30	2	34	3,3	3,5
SEPARADA O DIVORCIADA	1 210	69	68	1	70	5,7	5,8
URBANA	40 452	3 578	3 522	56	3 634	8,8	9,0
SOLTERA	15 747	411	411		411	2,6	2,6
CASADA	19 774	2 710	2 666	44	2 754	13,7	13,9
UNIDA DE HECHO	3 098	383	373	10	393	12,4	12,7
VIUDA	749	16	15	1	17	2,1	2,3
SEPARADA O DIVORCIADA	1 084	58	57	1	59	5,4	5,4
RURAL	13 154	1 478	1 451	27	1 505	11,2	11,4
SOLTERA	4 736	205	203	2	207	4,3	4,4
CASADA	6 637	997	977	20	1 017	15,0	15,3
UNIDA DE HECHO	1 433	249	245	4	253	17,4	17,7
VIUDA	222	16	15	1	17	7,2	7,7
SEPARADA O DIVORCIADA	126	11	11		11	8,7	8,7

(1) LOS CASOS DE 2 O MAS HIJOS NACIDOS VIVOS SE CONSIDERARON COMO DE 2 HIJOS

Cuadro F.6 - Edad y estado civil según hijos nacidos vivos en el último año

EDAD Y ESTADO CIVIL	MUJERES DE 14 A 49 AÑOS	MUJERES QUE TUVIERON HIJOS NACIDOS VIVOS EN EL ULTIMO AÑO			HIJOS NACIDOS VIVOS (1)	PORCIENTO DE MUJERES QUE LOS TUVIERON	HIJOS POR CADA 100 MUJERES
		TOTAL	1 HIJO	2 O MAS			
	A	B	C	D	E	$F = \frac{B}{A} 100$	$G = \frac{E}{A} 100$
SANTA CRUZ							
TOTAL	27 074	3 107	3 066	41	3 148	11,5	11,6
14 - 16	2 770	74	73	1	75	2,7	2,7
17 - 19	2 545	325	321	4	329	12,8	12,9
20 - 24	4 462	926	916	10	936	20,8	21,0
25 - 29	4 746	872	861	11	883	18,4	18,6
30 - 34	4 037	528	517	11	539	13,1	13,4
35 - 39	3 452	277	274	3	280	8,0	8,1
40 - 44	2 792	89	89		89	3,2	3,2
45 - 49	2 270	16	15	1	17	0,7	0,7
URBANA	24 470	2 761	2 730	31	2 792	11,3	11,4
14 - 16	2 551	61	60	1	62	2,4	2,4
17 - 19	2 343	296	293	3	299	12,6	12,8
20 - 24	4 021	828	820	8	836	20,6	20,8
25 - 29	4 238	764	756	8	772	18,0	18,2
30 - 34	3 643	471	464	7	478	12,9	13,1
35 - 39	3 126	248	245	3	251	7,9	8,0
40 - 44	2 509	79	79		79	3,1	3,1
45 - 49	2 039	14	13	1	15	0,7	0,7
RURAL	2 604	346	336	10	356	13,3	13,7
14 - 16	219	13	13		13	5,9	5,9
17 - 19	202	29	28	1	30	14,4	14,9
20 - 24	441	98	96	2	100	22,2	22,7
25 - 29	508	108	105	3	111	21,3	21,9
30 - 34	394	57	53	4	61	14,5	15,5
35 - 39	326	29	29		29	8,9	8,9
40 - 44	283	10	10		10	3,5	3,5
45 - 49	231	2	2		2	0,9	0,9
ESTADO CIVIL	27 074	3 107	3 066	41	3 148	11,5	11,6
SOLTERA	7 833	278	277	1	279	3,5	3,6
CASADA	15 318	2 292	2 260	32	2 324	15,0	15,2
UNIDA DE HECHO	2 703	489	483	6	495	18,1	18,3
VIUDA	519	15	13	2	17	2,9	3,3
SEPARADA O DIVORCIADA	701	33	33		33	4,7	4,7
URBANA	24 470	2 761	2 730	31	2 792	11,3	11,4
SOLTERA	7 250	251	250	1	252	3,5	3,5
CASADA	13 807	2 055	2 030	25	2 080	14,9	15,1
UNIDA DE HECHO	2 283	413	409	4	417	18,1	18,3
VIUDA	474	12	11	1	13	2,5	2,7
SEPARADA O DIVORCIADA	656	30	30		30	4,6	4,6
RURAL	2 604	346	336	10	356	13,3	13,7
SOLTERA	583	27	27		27	4,6	4,6
CASADA	1 511	237	230	7	244	15,7	16,1
UNIDA DE HECHO	420	76	74	2	78	18,1	18,6
VIUDA	45	3	2	1	4	6,7	8,9
SEPARADA O DIVORCIADA	45	3	3		3	6,7	6,7

(1) LOS CASOS DE 2 O MAS HIJOS NACIDOS VIVOS SE CONSIDERARON COMO DE 2 HIJOS

Cuadro F.6 - Edad y estado civil según hijos nacidos vivos en el último año

EDAD Y ESTADO CIVIL	MUJERES DE 14 A 49 AÑOS	MUJERES QUE TUVIERON HIJOS NACIDOS VIVOS EN EL ULTIMO AÑO			HIJOS NACIDOS VIVOS (1)	PORCIENTO DE MUJERES QUE LOS TUVIERON	HIJOS POR CADA 100 MUJERES
		TOTAL	1 HIJO	2 O MAS			
	A	B	C	D	E	$F = \frac{B}{A} 100$	$G = \frac{E}{A} 100$
SANTA FE							
TOTAL	605 953	55 700	54 685	1 015	56 715	9,2	9,4
14 - 16	59 049	1 189	1 184	5	1 194	2,0	2,0
17 - 19	58 939	5 374	5 331	43	5 417	9,1	9,2
20 - 24	95 377	15 232	15 042	190	15 422	16,0	16,2
25 - 29	91 252	15 773	15 499	274	16 047	17,3	17,6
30 - 34	84 604	10 866	10 636	230	11 096	12,8	13,1
35 - 39	75 136	5 134	4 988	146	5 280	6,8	7,0
40 - 44	71 374	1 646	1 585	61	1 707	2,3	2,4
45 - 49	70 222	486	420	66	552	0,7	0,8
URBANA	506 320	44 914	44 057	857	45 771	8,9	9,0
14 - 16	47 737	915	911	4	919	1,9	1,9
17 - 19	49 046	4 211	4 180	31	4 242	8,6	8,6
20 - 24	79 669	11 978	11 818	160	12 138	15,0	15,2
25 - 29	76 429	13 131	12 904	227	13 358	17,2	17,5
30 - 34	71 185	8 888	8 689	199	9 087	12,5	12,8
35 - 39	62 762	4 077	3 950	127	4 204	6,5	6,7
40 - 44	60 017	1 332	1 281	51	1 383	2,2	2,3
45 - 49	59 475	382	324	58	440	0,6	0,7
RURAL	99 633	10 786	10 628	158	10 944	10,8	11,0
14 - 16	11 312	274	273	1	275	2,4	2,4
17 - 19	9 893	1 163	1 151	12	1 175	11,8	11,9
20 - 24	15 708	3 254	3 224	30	3 284	20,7	20,9
25 - 29	14 823	2 642	2 595	47	2 689	17,8	18,1
30 - 34	13 419	1 978	1 947	31	2 009	14,7	15,0
35 - 39	12 374	1 057	1 038	19	1 076	8,5	8,7
40 - 44	11 357	314	304	10	324	2,8	2,9
45 - 49	10 747	104	96	8	112	1,0	1,0
ESTADO CIVIL	605 953	55 700	54 685	1 015	56 715	9,2	9,4
SOLTERA	202 566	3 623	3 602	21	3 644	1,8	1,8
CASADA	333 710	41 729	40 955	774	42 503	12,5	12,7
UNIDA DE HECHO	45 921	9 440	9 247	193	9 633	20,6	21,0
VIUDA	9 847	222	212	10	232	2,3	2,4
SEPARADA O DIVORCIADA	13 909	686	669	17	703	4,9	5,1
URBANA	506 320	44 914	44 057	857	45 771	8,9	9,0
SOLTERA	172 313	2 918	2 897	21	2 939	1,7	1,7
CASADA	277 372	34 306	33 620	686	34 992	12,4	12,6
UNIDA DE HECHO	35 056	6 893	6 770	123	7 016	19,7	20,0
VIUDA	8 544	190	180	10	200	2,2	2,3
SEPARADA O DIVORCIADA	13 035	607	590	17	624	4,7	4,8
RURAL	99 633	10 786	10 628	158	10 944	10,8	11,0
SOLTERA	30 253	705	705		705	2,3	2,3
CASADA	56 338	7 423	7 335	88	7 511	13,2	13,3
UNIDA DE HECHO	10 865	2 547	2 477	70	2 617	23,4	24,1
VIUDA	1 303	32	32		32	2,5	2,5
SEPARADA O DIVORCIADA	874	79	79		79	9,0	9,0

(1) LOS CASOS DE 2 O MAS HIJOS NACIDOS VIVOS SE CONSIDERARON COMO DE 2 HIJOS

Población femenina de 14 a 49 años Total - Urbana - Rural

Cuadro F.6 - Edad y estado civil según hijos nacidos vivos en el último año

EDAD Y ESTADO CIVIL	MUJERES DE 14 A 49 AÑOS	MUJERES QUE TUVIERON HIJOS NACIDOS VIVOS EN EL ULTIMO AÑO			HIJOS NACIDOS VIVOS (1)	PORCIENTO DE MUJERES QUE LOS TUVIERON	HIJOS POR CADA 100 MUJERES
		TOTAL	1 HIJO	2 O MAS			
	A	B	C	D	E	$F = \frac{B}{A} 100$	$G = \frac{E}{A} 100$
SANTIAGO DEL ESTERO							
TOTAL	134 662	16 764	16 483	281	17 045	12,4	12,7
14 - 16	18 445	411	411		411	2,2	2,2
17 - 19	14 680	1 641	1 630	11	1 652	11,2	11,3
20 - 24	22 528	4 457	4 406	51	4 508	19,8	20,0
25 - 29	20 015	4 031	3 945	86	4 117	20,1	20,6
30 - 34	17 192	2 943	2 883	60	3 003	17,1	17,5
35 - 39	15 471	2 163	2 118	45	2 208	14,0	14,3
40 - 44	13 876	890	867	23	913	6,4	6,6
45 - 49	12 455	228	223	5	233	1,8	1,9
URBANA	78 996	8 571	8 418	153	8 724	10,8	11,0
14 - 16	10 204	171	171		171	1,7	1,7
17 - 19	9 079	799	795	4	803	8,8	8,8
20 - 24	13 488	2 361	2 330	31	2 392	17,5	17,7
25 - 29	12 330	2 174	2 125	49	2 223	17,6	18,0
30 - 34	10 383	1 545	1 516	29	1 574	14,9	15,2
35 - 39	8 863	1 046	1 021	25	1 071	11,8	12,1
40 - 44	7 723	371	359	12	383	4,8	5,0
45 - 49	6 926	104	101	3	107	1,5	1,5
RURAL	55 666	8 193	8 065	128	8 321	14,7	14,9
14 - 16	8 241	240	240		240	2,9	2,9
17 - 19	5 601	842	835	7	849	15,0	15,2
20 - 24	9 040	2 096	2 076	20	2 116	23,2	23,4
25 - 29	7 685	1 857	1 820	37	1 894	24,2	24,6
30 - 34	6 809	1 398	1 367	31	1 429	20,5	21,0
35 - 39	6 608	1 117	1 097	20	1 137	16,9	17,2
40 - 44	6 153	519	508	11	530	8,4	8,6
45 - 49	5 529	124	122	2	126	2,2	2,3
ESTADO CIVIL	134 662	16 764	16 483	281	17 045	12,4	12,7
SOLTERA	57 340	2 770	2 733	37	2 807	4,8	4,9
CASADA	59 761	10 534	10 352	182	10 716	17,6	17,9
UNIDA DE HECHO	13 306	3 190	3 134	56	3 246	24,0	24,4
VIUDA	2 102	92	91	1	93	4,4	4,4
SEPARADA O DIVORCIADA	2 153	178	173	5	183	8,3	8,5
URBANA	78 996	8 571	8 418	153	8 724	10,8	11,0
SOLTERA	34 442	1 343	1 323	20	1 363	3,9	4,0
CASADA	35 665	5 716	5 621	95	5 811	16,0	16,3
UNIDA DE HECHO	6 030	1 334	1 300	34	1 368	22,1	22,7
VIUDA	1 244	52	52		52	4,2	4,2
SEPARADA O DIVORCIADA	1 615	126	122	4	130	7,8	8,0
RURAL	55 666	8 193	8 065	128	8 321	14,7	14,9
SOLTERA	22 898	1 427	1 410	17	1 444	6,2	6,3
CASADA	24 096	4 818	4 731	87	4 905	20,0	20,4
UNIDA DE HECHO	7 276	1 856	1 834	22	1 878	25,5	25,8
VIUDA	858	40	39	1	41	4,7	4,8
SEPARADA O DIVORCIADA	538	52	51	1	53	9,7	9,9

(1) LOS CASOS DE 2 O MAS HIJOS NACIDOS VIVOS SE CONSIDERARON COMO DE 2 HIJOS

Cuadro F.6 - Edad y estado civil según hijos nacidos vivos en el último año

EDAD Y ESTADO CIVIL	MUJERES DE 14 A 49 AÑOS	MUJERES QUE TUVIERON HIJOS NACIDOS VIVOS EN EL ULTIMO AÑO			HIJOS NACIDOS VIVOS (1)	PORCIENTO DE MUJERES QUE LOS TUVIERON	HIJOS POR CADA 100 MUJERES
		TOTAL	1 HIJO	2 O MAS			
	A	B	C	D	E	$F = \frac{B}{A} 100$	$G = \frac{E}{A} 100$
TUCUMAN							
TOTAL	245 990	26 599	26 009	590	27 189	10,8	11,1
14 - 16	28 207	453	446	7	460	1,6	1,6
17 - 19	26 880	2 061	2 040	21	2 082	7,7	7,7
20 - 24	44 890	7 326	7 236	90	7 416	16,3	16,5
25 - 29	40 156	7 503	7 331	172	7 675	18,7	19,1
30 - 34	32 633	5 046	4 921	125	5 171	15,5	15,8
35 - 39	26 507	2 821	2 724	97	2 918	10,6	11,0
40 - 44	23 555	1 113	1 061	52	1 165	4,7	4,9
45 - 49	23 162	276	250	26	302	1,2	1,3
URBANA	186 030	18 049	17 637	412	18 461	9,7	9,9
14 - 16	20 259	250	248	2	252	1,2	1,2
17 - 19	20 382	1 288	1 275	13	1 301	6,3	6,4
20 - 24	33 884	4 982	4 927	55	5 037	14,7	14,9
25 - 29	30 681	5 340	5 218	122	5 462	17,4	17,8
30 - 34	25 031	3 505	3 406	99	3 604	14,0	14,4
35 - 39	20 106	1 821	1 756	65	1 886	9,1	9,4
40 - 44	17 957	695	656	39	734	3,9	4,1
45 - 49	17 730	168	151	17	185	0,9	1,0
RURAL	59 960	8 550	8 372	178	8 728	14,3	14,6
14 - 16	7 948	203	198	5	208	2,6	2,6
17 - 19	6 498	773	765	8	781	11,9	12,0
20 - 24	11 006	2 344	2 309	35	2 379	21,3	21,6
25 - 29	9 475	2 163	2 113	50	2 213	22,8	23,4
30 - 34	7 602	1 541	1 515	26	1 567	20,3	20,6
35 - 39	6 401	1 000	968	32	1 032	15,6	16,1
40 - 44	5 598	418	405	13	431	7,5	7,7
45 - 49	5 432	108	99	9	117	2,0	2,2
ESTADO CIVIL	245 990	26 599	26 009	590	27 189	10,8	11,1
SOLTERA	104 016	2 504	2 458	46	2 550	2,4	2,5
CASADA	114 630	19 623	19 207	416	20 039	17,1	17,5
UNIDA DE HECHO	18 866	4 074	3 976	98	4 172	21,6	22,1
VIUDA	3 961	135	121	14	149	3,4	3,8
SEPARADA O DIVORCIADA	4 517	263	247	16	279	5,8	6,2
URBANA	186 030	18 049	17 637	412	18 461	9,7	9,9
SOLTERA	80 285	1 527	1 492	35	1 562	1,9	1,9
CASADA	87 106	13 934	13 639	295	14 229	16,0	16,3
UNIDA DE HECHO	11 424	2 277	2 222	55	2 332	19,9	20,4
VIUDA	3 208	88	76	12	100	2,7	3,1
SEPARADA O DIVORCIADA	4 007	223	208	15	238	5,6	5,9
RURAL	59 960	8 550	8 372	178	8 728	14,3	14,6
SOLTERA	23 731	977	966	11	988	4,1	4,2
CASADA	27 524	5 689	5 568	121	5 810	20,7	21,1
UNIDA DE HECHO	7 442	1 797	1 754	43	1 840	24,1	24,7
VIUDA	753	47	45	2	49	6,2	6,5
SEPARADA O DIVORCIADA	510	40	39	1	41	7,8	8,0

(1) LOS CASOS DE 2 O MAS HIJOS NACIDOS VIVOS SE CONSIDERARON COMO DE 2 HIJOS

Cuadro F.6 - Edad y estado civil según hijos nacidos vivos en el último año

EDAD Y ESTADO CIVIL	MUJERES DE 14 A 49 AÑOS	MUJERES QUE TUVIERON HIJOS NACIDOS VIVOS EN EL ULTIMO AÑO			HIJOS NACIDOS VIVOS (1)	PORCIENTO DE MUJERES QUE LOS TUVIERON	HIJOS POR CADA 100 MUJERES
		TOTAL	1 HIJO	2 O MAS			
	A	B	C	D	E	$F = \frac{B}{A} 100$	$G = \frac{E}{A} 100$
TIERRA DEL FUEGO							
TOTAL	6 045	683	677	6	689	11,3	11,4
14 - 16	527	18	18		18	3,4	3,4
17 - 19	506	60	60		60	11,9	11,9
20 - 24	1 088	188	185	3	191	17,3	17,6
25 - 29	1 204	197	195	2	199	16,4	16,5
30 - 34	1 077	139	138	1	140	12,9	13,0
35 - 39	725	61	61		61	8,4	8,4
40 - 44	542	16	16		16	3,0	3,0
45 - 49	376	4	4		4	1,1	1,1
URBANA	5 595	614	608	6	620	11,0	11,1
14 - 16	518	16	16		16	3,1	3,1
17 - 19	481	54	54		54	11,2	11,2
20 - 24	1 006	174	171	3	177	17,3	17,6
25 - 29	1 088	175	173	2	177	16,1	16,3
30 - 34	966	124	123	1	125	12,8	12,9
35 - 39	671	53	53		53	7,9	7,9
40 - 44	509	15	15		15	2,9	2,9
45 - 49	356	3	3		3	0,8	0,8
RURAL	450	69	69		69	15,3	15,3
14 - 16	9	2	2		2	22,2	22,2
17 - 19	25	6	6		6	24,0	24,0
20 - 24	82	14	14		14	17,1	17,1
25 - 29	116	22	22		22	19,0	19,0
30 - 34	111	15	15		15	13,5	13,5
35 - 39	54	8	8		8	14,8	14,8
40 - 44	33	1	1		1	3,0	3,0
45 - 49	20	1	1		1	5,0	5,0
ESTADO CIVIL	6 045	683	677	6	689	11,3	11,4
SOLTERA	1 590	39	39		39	2,5	2,5
CASADA	3 697	565	560	5	570	15,3	15,4
UNIDA DE HECHO	507	67	66	1	68	13,2	13,4
VIUDA	86	3	3		3	3,5	3,5
SEPARADA O DIVORCIADA	165	9	9		9	5,5	5,5
URBANA	5 595	614	608	6	620	11,0	11,1
SOLTERA	1 523	38	38		38	2,5	2,5
CASADA	3 383	503	498	5	508	14,9	15,0
UNIDA DE HECHO	450	62	61	1	63	13,8	14,0
VIUDA	80	2	2		2	2,5	2,5
SEPARADA O DIVORCIADA	159	9	9		9	5,7	5,7
RURAL	450	69	69		69	15,3	15,3
SOLTERA	67	1	1		1	1,5	1,5
CASADA	314	62	62		62	19,7	19,7
UNIDA DE HECHO	57	5	5		5	8,8	8,8
VIUDA	6	1	1		1	16,7	16,7
SEPARADA O DIVORCIADA	6						

(1) LOS CASOS DE 2 O MAS HIJOS NACIDOS VIVOS SE CONSIDERARON COMO DE 2 HIJOS

Cuadro H.1 - Relación con el jefe del hogar y sexo, según estado civil

RELACION CON EL JEFE Y SEXO	POBLACION EN HOGARES PARTICULARES	MENORES DE 14 AÑOS	DE 14 AÑOS Y MAS					
			TOTAL	SEGUN ESTADO CIVIL				
				SOLTERO	CASADO	UNIDO DE HECHO	VIUDO	SEPARADO O DIVORCIADO
CAPITAL FEDERAL								
TOTAL	2 829 998	497 268	2 332 730	645 012	1 279 980	115 234	222 944	69 560
JEFES	918 758		918 758	115 799	580 070	54 580	127 611	40 698
CONYUGES	594 310		594 310		543 315	50 995		
HIJOS	802 788	416 424	386 364	336 044	35 518	1 110	2 555	11 137
YERNOS O NUERAS	34 054		34 054	10 123	22 516	621	468	326
NIETOS	47 544	35 703	11 841	10 397	1 225	16	59	144
PADRES O SUEGROS	78 604		78 604	2 045	14 632	113	58 902	2 912
OTROS FLIARES.	238 358	35 129	203 229	95 623	70 538	3 402	25 291	8 375
SERV. DOMESTICO	36 785		36 785	32 059	2 239	105	1 151	1 231
OTROS NO FLIARES.	78 797	10 012	68 785	42 922	9 927	4 292	6 907	4 737
VARONES	1 306 968	247 162	1 059 806	302 630	643 521	57 324	32 820	23 511
JEFES	668 514		668 514	58 230	534 042	39 838	21 954	14 450
CONYUGES	40 910		40 910		27 001	13 909		
HIJOS	399 954	208 438	191 516	172 013	14 576	543	377	4 007
YERNOS O NUERAS	18 376		18 376	4 913	13 044	256	75	88
NIETOS	24 068	18 199	5 869	5 171	634	8	11	45
PADRES O SUEGROS	11 692		11 692	207	5 642	44	5 614	185
OTROS FLIARES.	107 318	16 146	91 172	40 127	43 009	1 715	3 447	2 874
SERV. DOMESTICO	1 233		1 233	1 006	190	11	10	16
OTROS NO FLIARES.	34 903	4 379	30 524	20 963	5 383	1 000	1 332	1 846
MUJERES	1 523 030	250 106	1 272 924	342 382	636 459	57 910	190 124	46 049
JEFES	250 244		250 244	57 569	46 028	14 742	105 657	26 248
CONYUGES	553 400		553 400		516 314	37 086		
HIJOS	402 834	207 986	194 848	164 031	20 942	567	2 178	7 130
YERNOS O NUERAS	15 678		15 678	5 210	9 472	365	393	238
NIETOS	23 476	17 504	5 972	5 226	591	8	48	99
PADRES O SUEGROS	66 912		66 912	1 838	8 990	69	53 288	2 727
OTROS FLIARES.	131 040	18 983	112 057	55 496	27 529	1 687	21 844	5 501
SERV. DOMESTICO	35 552		35 552	31 053	2 049	94	1 141	1 215
OTROS NO FLIARES.	43 894	5 633	38 261	21 939	4 544	3 292	5 575	2 891

Cuadro H.1 - Relación con el jefe del hogar y sexo, según estado civil

RELACION CON EL JEFE Y SEXO	POBLACION EN HOGARES PARTICULARES	MENORES DE 14 AÑOS	DE 14 AÑOS Y MAS					
			TOTAL	SEGUN ESTADO CIVIL				
				SOLTERO	CASADO	UNIDO DE HECHO	VIUDO	SEPARADO O DIVORCIADO
BUENOS AIRES								
TOTAL	**10 706 228**	**2 935 525**	**7 770 703**	**2 183 899**	**4 406 026**	**472 449**	**540 558**	**167 771**
JEFES	2 865 982		2 865 982	229 893	2 018 411	215 448	309 268	92 962
CONYUGES	2 112 813		2 112 813		1 918 483	194 330		
HIJOS	4 211 477	2 513 528	1 697 949	1 478 140	164 560	13 560	7 904	33 785
YERNOS O NUERAS	146 980		146 980	4 781	130 672	8 802	1 893	832
NIETOS	324 617	274 801	49 816	43 733	4 918	481	119	565
PADRES O SUEGROS	256 942		256 942	13 625	59 368	2 587	169 976	11 386
OTROS FLIARES.	488 202	91 537	396 665	261 136	71 955	13 868	34 401	15 305
SERV. DOMESTICO	21 782		21 782	16 504	2 469	228	1 646	935
OTROS NO FLIARES.	277 433	55 659	221 774	136 087	35 190	23 145	15 351	12 001
VARONES	**5 271 534**	**1 482 179**	**3 789 355**	**1 201 369**	**2 196 518**	**234 301**	**93 662**	**63 505**
JEFES	2 391 126		2 391 126	150 383	1 945 859	197 783	62 305	34 796
CONYUGES	32 705		32 705		20 121	12 584		
HIJOS	2 164 751	1 270 759	893 992	797 590	74 331	8 112	1 460	12 499
YERNOS O NUERAS	76 405		76 405	2 154	70 394	3 104	442	311
NIETOS	166 512	139 839	26 673	23 851	2 316	207	57	242
PADRES O SUEGROS	51 241		51 241	2 450	25 065	988	20 232	2 506
OTROS FLIARES.	240 883	44 908	195 975	140 634	37 148	5 554	5 515	7 124
SERV. DOMESTICO	1 257		1 257	460	613	59	73	32
OTROS NO FLIARES.	146 654	26 673	119 981	83 827	20 671	5 910	3 578	5 995
MUJERES	**5 434 694**	**1 453 346**	**3 981 348**	**982 530**	**2 209 508**	**238 148**	**446 896**	**104 266**
JEFES	474 856		474 856	79 510	72 552	17 665	246 963	58 166
CONYUGES	2 080 108		2 080 108		1 898 362	181 746		
HIJOS	2 046 726	1 242 769	803 957	680 550	90 229	5 448	6 444	21 286
YERNOS O NUERAS	70 575		70 575	2 627	60 278	5 698	1 451	521
NIETOS	158 105	134 962	23 143	19 882	2 602	274	62	323
PADRES O SUEGROS	205 701		205 701	11 175	34 303	1 599	149 744	8 880
OTROS FLIARES.	247 319	46 629	200 690	120 502	34 807	8 314	28 886	8 181
SERV. DOMESTICO	20 525		20 525	16 024	1 856	169	1 573	903
OTROS NO FLIARES.	130 779	28 986	101 793	52 260	14 519	17 235	11 773	6 006

Cuadro H.1 - Relación con el jefe del hogar y sexo, según estado civil

RELACION CON EL JEFE Y SEXO	POBLACION EN HOGARES PARTICULARES	MENORES DE 14 AÑOS	DE 14 AÑOS Y MAS					
			TOTAL	SEGUN ESTADO CIVIL				
				SOLTERO	CASADO	UNIDO DE HECHO	VIUDO	SEPARADO O DIVORCIADO
19 PARTIDOS G.B.A.								
TOTAL	6 771 889	1 904 518	4 867 371	1 358 172	2 763 885	316 174	322 238	106 902
JEFES	1 755 277		1 755 277	121 067	1 255 941	143 472	176 607	58 190
CONYUGES	1 332 480		1 332 480		1 202 556	129 924		
HIJOS	2 730 575	1 635 837	1 094 738	950 353	108 219	9 244	4 761	22 161
YERNOS O NUERAS	97 366		97 366	3 310	86 107	6 212	1 268	469
NIETOS	203 268	174 459	28 629	25 429	2 673	534	34	359
PADRES O SUEGROS	168 588		168 588	10 035	39 345	1 774	109 282	8 152
OTROS FLIARES.	321 528	61 906	259 622	168 818	49 498	10 092	20 843	10 371
SERV. DOMESTICO	12 857		12 857	9 677	1 433	151	884	512
OTROS NO FLIARES.	149 930	32 316	117 614	69 263	18 113	14 971	8 559	6 688
VARONES	3 322 174	959 379	2 362 795	734 420	1 376 872	156 966	56 143	38 394
JEFES	1 461 012		1 481 012	75 393	1 215 935	132 508	36 952	20 224
CONYUGES	19 138		19 138		11 244	7 894		
HIJOS	1 397 287	824 393	572 894	509 652	48 498	5 676	937	8 131
YERNOS O NUERAS	51 325		51 325	1 453	47 238	2 208	282	144
NIETOS	104 475	89 010	15 465	13 882	1 266	139	14	164
PADRES O SUEGROS	33 269		33 269	1 615	16 706	709	12 603	1 636
OTROS FLIARES.	160 967	30 396	130 571	92 513	25 794	4 073	3 449	4 742
SERV. DOMESTICO	731		731	224	390	41	51	25
OTROS NO FLIARES.	73 970	15 580	58 390	39 686	9 801	3 718	1 855	3 328
MUJERES	3 449 715	945 139	2 504 576	623 752	1 387 013	159 208	266 095	68 508
JEFES	274 265		274 265	45 674	40 006	10 964	139 655	37 966
CONYUGES	1 313 342		1 313 342		1 191 312	122 030		
HIJOS	1 333 288	811 444	521 844	440 701	59 721	3 568	3 824	14 030
YERNOS O NUERAS	46 041		46 041	1 857	38 869	4 004	986	325
NIETOS	98 813	85 449	13 364	11 547	1 407	195	20	195
PADRES O SUEGROS	135 319		135 319	8 420	22 639	1 065	96 679	6 516
OTROS FLIARES.	160 561	31 510	129 051	76 305	23 704	6 019	17 394	5 629
SERV. DOMESTICO	12 126		12 126	9 653	1 043	110	833	487
OTROS NO FLIARES.	75 960	16 736	59 224	29 595	8 312	11 253	6 704	3 360

Cuadro H.1 - Relación con el jefe del hogar y sexo, según estado civil

RELACION CON EL JEFE Y SEXO	POBLACION EN HOGARES PARTICULARES	MENORES DE 14 AÑOS	DE 14 AÑOS Y MAS					
			TOTAL	SEGUN ESTADO CIVIL				
				SOLTERO	CASADO	UNIDO DE HECHO	VIUDO	SEPARADO O DIVORCIADO
RESTO DE BUENOS AIRES								
TOTAL	3 934 339	1 031 007	2 903 332	825 727	1 642 141	156 275	218 320	60 869
JEFES	1 110 705		1 110 705	108 826	762 470	71 976	132 661	34 772
CONYUGES	780 333		780 333		715 927	64 406		
HIJOS	1 480 902	877 691	603 211	527 787	56 341	4 316	3 143	11 624
YERNOS O NUERAS	49 614		49 614	1 471	44 565	2 590	625	363
NIETOS	121 329	100 342	20 987	18 304	2 245	147	85	206
PADRES O SUEGROS	88 354		88 354	3 590	20 023	813	60 694	3 234
OTROS FLIARES.	166 674	29 631	137 043	92 318	22 457	3 776	13 558	4 934
SERV. DOMESTICO	8 925		8 925	6 627	1 036	77	762	423
OTROS NO FLIARES.	127 503	23 343	104 160	66 804	17 077	8 174	6 792	5 313
VARONES	1 949 360	522 800	1 426 560	466 949	819 646	77 335	37 519	25 111
JEFES	910 114		910 114	74 990	729 924	65 275	25 353	14 572
CONYUGES	13 567		13 567		8 877	4 690		
HIJOS	767 464	446 366	321 098	287 938	25 833	2 436	523	4 368
YERNOS O NUERAS	25 080		25 080	701	23 156	896	160	167
NIETOS	62 037	50 829	11 208	9 969	1 050	68	43	78
PADRES O SUEGROS	17 972		17 972	835	8 359	279	7 629	870
OTROS FLIARES.	79 916	14 512	65 404	48 121	11 354	1 481	2 066	2 382
SERV. DOMESTICO	526		526	256	223	18	22	7
OTROS NO FLIARES.	72 684	11 093	61 591	44 139	10 870	2 192	1 723	2 667
MUJERES	1 984 979	508 207	1 476 772	358 778	822 495	78 940	180 801	35 758
JEFES	200 591		200 591	33 836	32 546	6 701	107 308	20 200
CONYUGES	766 766		766 766		707 050	59 716		
HIJOS	713 438	431 325	282 113	239 849	30 508	1 880	2 620	7 256
YERNOS O NUERAS	24 534		24 534	770	21 409	1 694	465	196
NIETOS	59 292	49 513	9 779	8 335	1 195	79	42	128
PADRES O SUEGROS	70 382		70 382	2 755	11 664	534	53 065	2 364
OTROS FLIARES.	86 758	15 119	71 639	44 197	11 103	2 295	11 492	2 552
SERV. DOMESTICO	8 399		8 399	6 371	813	59	740	416
OTROS NO FLIARES.	54 819	12 250	42 569	22 665	6 207	5 982	5 069	2 646

Cuadro H.1 - Relación con el jefe del hogar y sexo, según estado civil

RELACION CON EL JEFE Y SEXO	POBLACION EN HOGARES PARTICULARES	MENORES DE 14 AÑOS	DE 14 AÑOS Y MAS					
			TOTAL	SEGUN ESTADO CIVIL				
				SOLTERO	CASADO	UNIDO DE HECHO	VIUDO	SEPARADO O DIVORCIADO
CATAMARCA								
TOTAL	204 196	73 704	130 492	53 706	59 681	7 350	7 517	2 238
JEFES	42 868		42 868	6 892	26 133	3 270	5 355	1 218
CONYUGES	24 985		24 985		22 280	2 705		
HIJOS	89 811	53 391	36 420	31 257	4 198	331	159	475
YERNOS O NUERAS	2 882		2 882	89	2 615	148	22	8
NIETOS	16 005	13 543	2 462	2 206	224	14	4	14
PADRES O SUEGROS	2 514		2 514	464	697	19	1 248	86
OTROS FLIARES.	13 685	3 987	9 698	6 907	1 890	224	469	208
SERV. DOMESTICO	1 100		1 100	967	89	8	17	19
OTROS NO FLIARES.	10 346	2 783	7 563	4 924	1 555	631	243	210
VARONES	100 363	37 049	63 314	26 715	29 925	3 634	2 082	958
JEFES	31 207		31 207	5 024	23 662	2 483	1 542	496
CONYUGES	1 074		1 074		445	629		
HIJOS	45 878	27 020	18 858	16 377	2 042	211	40	188
YERNOS O NUERAS	1 344		1 344	32	1 257	43	10	2
NIETOS	8 210	6 823	1 387	1 253	121	8	2	3
PADRES O SUEGROS	686		686	30	337	14	278	27
OTROS FLIARES.	6 677	1 952	4 725	3 391	1 011	85	120	118
SERV. DOMESTICO	58		58	21	31	3	2	1
OTROS NO FLIARES.	5 229	1 254	3 975	2 587	1 019	158	88	123
MUJERES	103 833	36 655	67 178	26 991	29 756	3 716	5 435	1 280
JEFES	11 661		11 661	3 868	2 471	787	3 813	722
CONYUGES	23 911		23 911		21 635	2 076		
HIJOS	43 933	26 371	17 562	14 880	2 156	120	119	287
YERNOS O NUERAS	1 538		1 538	57	1 358	105	12	6
NIETOS	7 795	6 720	1 075	953	103	6	2	11
PADRES O SUEGROS	1 828		1 828	434	360	5	970	59
OTROS FLIARES.	7 008	2 035	4 973	3 516	879	139	349	90
SERV. DOMESTICO	1 042		1 042	946	58	5	15	18
OTROS NO FLIARES.	5 117	1 529	3 588	2 337	536	473	155	87

Cuadro H.1 - Relación con el jefe del hogar y sexo, según estado civil

RELACION CON EL JEFE Y SEXO	POBLACION EN HOGARES PARTICULARES	MENORES DE 14 AÑOS	DE 14 AÑOS Y MAS					
			TOTAL	SEGUN ESTADO CIVIL				
				SOLTERO	CASADO	UNIDO DE HECHO	VIUDO	SEPARADO O DIVORCIADO
CORDOBA								
TOTAL	2 361 999	656 771	1 705 228	534 826	942 084	74 006	120 408	33 904
JEFES	610 111		610 111	58 157	426 073	33 595	73 586	18 700
CONYUGES	430 624		430 624		400 659	29 965		
HIJOS	935 383	537 223	398 160	346 851	40 602	2 219	1 750	6 738
YERNOS O NUERAS	35 775		35 775	819	33 203	1 150	424	179
NIETOS	94 791	80 734	14 057	12 459	1 362	98	36	102
PADRES O SUEGROS	50 435		50 435	2 671	11 780	289	33 618	2 077
OTROS FLIARES.	113 705	22 288	91 417	63 094	16 921	1 778	6 717	2 907
SERV. DOMESTICO	10 019		10 019	8 717	536	39	417	310
OTROS NO FLIARES.	81 156	16 526	64 630	42 058	10 948	4 873	3 860	2 891
VARONES	1 154 273	331 333	822 940	282 234	468 783	36 643	22 094	13 186
JEFES	495 880		495 880	34 997	409 374	29 816	14 738	6 955
CONYUGES	5 877		5 877		2 963	2 914		
HIJOS	480 111	271 653	208 458	183 306	20 956	1 234	373	2 589
YERNOS O NUERAS	15 954		15 954	390	14 920	415	130	99
NIETOS	47 850	40 604	7 246	6 466	661	65	11	43
PADRES O SUEGROS	10 589		10 589	361	4 889	118	4 623	598
OTROS FLIARES.	54 472	11 129	43 343	31 719	8 455	758	1 023	1 388
SERV. DOMESTICO	406		406	260	120	1	5	20
OTROS NO FLIARES.	43 134	7 947	35 187	24 735	6 445	1 322	1 191	1 494
MUJERES	1 207 726	325 438	882 288	252 592	473 301	37 363	98 314	20 718
JEFES	114 231		114 231	23 160	16 699	3 779	58 848	11 745
CONYUGES	424 747		424 747		397 696	27 051		
HIJOS	455 272	265 570	189 702	163 545	19 646	985	1 377	4 149
YERNOS O NUERAS	19 821		19 821	429	18 283	735	294	80
NIETOS	46 941	40 130	6 811	5 993	701	33	25	59
PADRES O SUEGROS	39 846		39 846	2 310	6 891	171	28 995	1 479
OTROS FLIARES.	59 233	11 159	48 074	31 375	8 466	1 020	5 694	1 519
SERV. DOMESTICO	9 613		9 613	8 457	416	38	412	290
OTROS NO FLIARES.	38 022	8 579	29 443	17 323	4 503	3 551	2 669	1 397

Cuadro H.1 - Relación con el jefe del hogar y sexo, según estado civil

RELACION CON EL JEFE Y SEXO	POBLACION EN HOGARES PARTICULARES	MENORES DE 14 AÑOS	DE 14 AÑOS Y MAS					
			TOTAL	SEGUN ESTADO CIVIL				
				SOLTERO	CASADO	UNIDO DE HECHO	VIUDO	SEPARADO O DIVORCIADO
CORRIENTES								
TOTAL	650 381	231 982	418 399	161 504	177 865	50 555	22 115	6 360
JEFES	140 198		140 198	18 504	80 901	22 860	14 456	3 477
CONYUGES	91 721		91 721		71 491	20 230		
HIJOS	289 776	182 345	107 431	94 618	8 986	2 147	437	1 243
YERNOS O NUERAS	8 201		8 201	565	6 134	1 369	91	42
NIETOS	35 971	30 186	5 785	5 176	435	139	16	19
PADRES O SUEGROS	9 917		9 917	1 970	2 290	434	4 835	388
OTROS FLIARES.	37 795	10 698	27 097	19 451	3 995	1 528	1 516	607
SERV. DOMESTICO	5 326		5 326	4 931	205	55	59	76
OTROS NO FLIARES.	31 476	8 753	22 723	16 289	3 428	1 793	705	508
VARONES	317 641	116 359	201 282	81 860	87 774	24 462	4 794	2 392
JEFES	108 038		108 038	8 913	74 413	20 224	3 260	1 228
CONYUGES	2 136		2 136		868	1 268		
HIJOS	147 744	91 840	55 904	50 073	4 111	1 198	106	416
YERNOS O NUERAS	3 536		3 536	207	2 907	377	22	23
NIETOS	18 293	15 317	2 976	2 709	190	61	11	5
PADRES O SUEGROS	2 170		2 170	246	928	123	773	100
OTROS FLIARES.	18 176	5 303	12 873	9 663	2 050	549	308	303
SERV. DOMESTICO	313		313	210	74	14	5	10
OTROS NO FLIARES.	17 235	3 899	13 336	9 839	2 233	648	309	307
MUJERES	332 740	115 623	217 117	79 644	90 091	26 093	17 321	3 968
JEFES	32 160		32 160	9 591	6 488	2 636	11 196	2 249
CONYUGES	89 585		89 585		70 623	18 962		
HIJOS	142 032	90 505	51 527	44 545	4 875	949	331	827
YERNOS O NUERAS	4 665		4 665	358	3 227	992	69	19
NIETOS	17 678	14 869	2 809	2 467	245	78	5	14
PADRES O SUEGROS	7 747		7 747	1 724	1 362	311	4 062	286
OTROS FLIARES.	19 619	5 395	14 224	9 788	1 945	979	1 208	304
SERV. DOMESTICO	5 013		5 013	4 721	131	41	54	66
OTROS NO FLIARES.	14 241	4 854	9 387	6 450	1 195	1 145	396	201

Cuadro H.1 - Relación con el jefe del hogar y sexo, según estado civil

RELACION CON EL JEFE Y SEXO	POBLACION EN HOGARES PARTICULARES	MENORES DE 14 AÑOS	DE 14 AÑOS Y MAS					
			TOTAL	SEGUN ESTADO CIVIL				
				SOLTERO	CASADO	UNIDO DE HECHO	VIUDO	SEPARADO O DIVORCIADO
CHACO								
TOTAL	693 428	257 026	436 402	157 550	174 165	76 589	20 902	7 196
JEFES	150 616		150 616	18 049	80 687	34 390	13 178	4 312
CONYUGES	103 442		103 442		72 530	30 912		
HIJOS	322 843	212 260	110 583	98 320	7 418	3 366	300	1 179
YERNOS O NUERAS	8 323		8 323	431	5 294	2 493	63	42
NIETOS	31 666	27 398	4 268	3 878	236	135	2	15
PADRES O SUEGROS	10 743		10 743	1 504	2 416	737	5 538	548
OTROS FLIARES.	38 155	11 568	26 587	18 987	3 337	2 472	1 207	584
SERV. DOMESTICO	4 386		4 386	4 143	117	36	43	47
OTROS NO FLIARES.	23 254	5 800	17 454	12 238	2 128	2 048	571	469
VARONES	350 104	129 770	220 334	88 585	86 400	37 641	4 925	2 783
JEFES	122 812		122 812	11 310	75 208	31 415	3 277	1 602
CONYUGES	2 070		2 070		908	1 162		
HIJOS	169 847	107 665	62 182	55 685	3 828	1 955	94	420
YERNOS O NUERAS	3 135		3 135	170	2 192	738	17	18
NIETOS	16 208	13 942	2 266	2 104	106	55		1
PADRES O SUEGROS	2 849		2 849	368	1 027	318	975	161
OTROS FLIARES.	19 927	5 617	14 310	10 907	1 701	1 124	292	286
SERV. DOMESTICO	123		123	81	30	4	1	7
OTROS NO FLIARES.	13 133	2 546	10 587	7 760	1 400	870	269	288
MUJERES	343 324	127 256	216 068	68 965	87 765	38 948	15 977	4 413
JEFES	27 804		27 804	6 739	5 479	2 975	9 901	2 710
CONYUGES	101 372		101 372		71 622	29 750		
HIJOS	152 996	104 595	48 401	42 435	3 590	1 411	206	759
YERNOS O NUERAS	5 188		5 188	261	3 102	1 755	46	24
NIETOS	15 458	13 456	2 002	1 774	132	80	2	14
PADRES O SUEGROS	7 894		7 894	1 136	1 389	419	4 563	387
OTROS FLIARES.	18 223	5 951	12 277	8 080	1 636	1 348	915	298
SERV. DOMESTICO	4 263		4 263	4 062	87	32	42	40
OTROS NO FLIARES.	10 121	3 254	6 867	4 478	728	1 178	302	181

Cuadro H.1 - Relación con el jefe del hogar y sexo, según estado civil

RELACION CON EL JEFE Y SEXO	POBLACION EN HOGARES PARTICULARES	MENORES DE 14 AÑOS	DE 14 AÑOS Y MAS					
			TOTAL	SEGUN ESTADO CIVIL				
				SOLTERO	CASADO	UNIDO DE HECHO	VIUDO	SEPARADO O DIVORCIADO
CHUBUT								
TOTAL	250 627	87 140	163 487	52 364	77 718	21 627	8 513	3 265
JEFES	62 710		62 710	7 793	37 187	10 364	5 347	2 019
CONYUGES	41 925		41 925		32 942	8 983		
HIJOS	106 834	74 251	32 583	29 538	1 986	519	121	419
YERNOS O NUERAS	1 696		1 696	82	1 285	299	16	14
NIETOS	7 778	6 804	974	898	45	22		9
PADRES O SUEGROS	4 074		4 074	328	1 170	76	2 308	192
OTROS FLIARES..	11 750	3 327	8 423	6 057	1 300	424	410	232
SERV. DOMESTICO	1 337		1 337	1 221	52	8	30	26
OTROS NO FLIARES.	12 523	2 758	9 765	6 447	1 751	932	281	354
VARONES	126 726	43 706	83 020	30 532	38 809	10 638	1 707	1 334
JEFES	50 998		50 998	5 447	34 358	9 217	1 148	828
CONYUGES	979		979		465	514		
HIJOS	54 993	37 393	17 600	16 279	881	274	35	131
YERNOS O NUERAS	813		813	38	664	105	2	4
NIETOS	3 952	3 391	561	529	21	10		1
PADRES O SUEGROS	944		944	77	478	26	314	49
OTROS FLIARES.	6 157	1 622	4 535	3 493	685	167	87	103
SERV. DOMESTICO	83		83	62	17			4
OTROS NO FLIARES.	7 607	1 300	6 507	4 607	1 240	325	121	214
MUJERES	123 901	43 434	80 467	21 832	38 909	10 989	6 806	1 931
JEFES	11 712		11 712	2 346	2 829	1 147	4 199	1 191
CONYUGES	40 946		40 946		32 477	8 469		
HIJOS	51 841	36 858	14 983	13 259	1 105	245	86	288
YERNOS O NUERAS	883		883	44	621	194	14	10
NIETOS	3 826	3 413	413	369	24	12		8
PADRES O SUEGROS	3 130		3 130	251	692	50	1 994	143
OTROS FLIARES.	3 593	1 705	3 888	2 564	615	257	323	129
SERV. DOMESTICO	1 254		1 254	1 159	35	8	30	22
OTROS NO FLIARES.	4 716	1 458	3 258	1 840	511	607	160	140

Cuadro H.1 - Relación con el jefe del hogar y sexo, según estado civil

RELACION CON EL JEFE Y SEXO	POBLACION EN HOGARES PARTICULARES	MENORES DE 14 AÑOS	DE 14 AÑOS Y MAS					
			TOTAL	SEGUN ESTADO CIVIL				
				SOLTERO	CASADO	UNIDO DE HECHO	VIUDO	SEPARADO O DIVORCIADO
ENTRE RIOS								
TOTAL	897 362	279 670	617 692	205 940	323 283	38 565	40 531	9 373
JEFES	219 880		219 880	21 974	148 154	17 501	27 086	5 165
CONYUGES	152 183		152 183		136 693	15 490		
HIJOS	382 356	229 202	153 154	134 678	14 509	1 428	613	1 926
YERNOS O NUERAS	13 229		13 229	393	11 615	1 040	117	64
NIETOS	42 166	35 613	6 553	5 820	586	77	15	55
PADRES O SUEGROS	14 891		14 891	1 339	3 481	265	9 357	449
OTROS FLIARES.	39 275	8 704	30 571	21 638	4 841	1 015	2 197	880
SERV. DOMESTICO	5 039		5 039	4 622	216	45	56	100
OTROS NO FLIARES.	28 343	6 151	22 192	15 476	3 188	1 704	1 090	734
VARONES	440 159	140 952	299 207	108 527	160 310	18 951	7 548	3 871
JEFES	175 667		175 667	12 229	140 564	15 529	5 268	2 077
CONYUGES	2 039		2 039		889	1 150		
HIJOS	197 607	115 784	81 823	72 844	7 317	794	132	736
YERNOS O NUERAS	5 777		5 777	224	5 110	397	19	27
NIETOS	21 394	17 983	3 411	3 045	304	29	5	28
PADRES O SUEGROS	3 300		3 300	219	1 539	84	1 323	135
OTROS FLIARES.	18 588	4 261	14 327	10 491	2 522	422	424	468
SERV. DOMESTICO	258		258	186	58	12		2
OTROS NO FLIARES.	15 529	2 924	12 605	9 289	2 007	534	377	398
MUJERES	457 203	138 718	318 485	97 413	162 973	19 614	32 983	5 502
JEFES	44 213		44 213	9 745	7 590	1 972	21 818	3 088
CONYUGES	150 144		150 144		135 804	14 340		
HIJOS	184 749	113 418	71 331	61 834	7 192	634	481	1 190
YERNOS O NUERAS	7 452		7 452	169	6 505	643	98	37
NIETOS	20 772	17 630	3 142	2 775	282	48	10	27
PADRES O SUEGROS	11 591		11 591	1 120	1 942	181	8 034	314
OTROS FLIARES.	20 687	4 443	16 244	11 147	2 319	593	1 773	412
SERV. DOMESTICO	4 781		4 781	4 436	158	33	56	98
OTROS NO FLIARES.	12 814	3 227	9 587	6 187	1 181	1 170	713	336

Cuadro H.1 - Relación con el jefe del hogar y sexo, según estado civil

RELACION CON EL JEFE Y SEXO	POBLACION EN HOGARES PARTICULARES	MENORES DE 14 AÑOS	DE 14 AÑOS Y MAS					
			TOTAL	SEGUN ESTADO CIVIL				
				SOLTERO	CASADO	UNIDO DE HECHO	VIUDO	SEPARADO O DIVORCIADO
FORMOSA								
TOTAL	292 363	113 475	178 888	68 599	62 867	38 962	6 044	2 416
JEFES	61 373		61 373	9 315	29 122	17 756	3 760	1 420
CONYUGES	41 138		41 138		25 148	15 990		
HIJOS	132 811	90 736	42 075	37 716	2 569	1 353	109	328
YERNOS O NUERAS	2 656		2 656	238	1 569	819	16	14
NIETOS	13 212	11 525	1 687	1 544	81	54		8
PADRES O SUEGROS	3 942		3 942	1 055	941	345	1 448	153
OTROS FLIARES.	18 773	6 330	12 443	9 049	1 649	1 113	420	212
SERV. DOMESTICO	2 066		2 066	1 907	87	35	16	21
OTROS NO FLIARES.	16 392	4 884	11 508	7 775	1 701	1 497	275	260
VARONES	147 519	57 597	89 922	37 199	31 186	19 100	1 497	940
JEFES	49 082		49 082	4 839	26 640	16 165	943	495
CONYUGES	875		875		251	624		
HIJOS	69 831	46 426	23 405	21 419	1 099	736	32	119
YERNOS O NUERAS	1 164		1 164	85	817	248	6	8
NIETOS	6 864	5 893	971	900	38	30		3
PADRES O SUEGROS	1 156		1 156	238	409	172	296	41
OTROS FLIARES.	9 583	3 161	6 422	4 892	839	478	98	115
SERV. DOMESTICO	113		113	74	30	5	2	2
OTROS NO FLIARES.	8 851	2 117	6 734	4 752	1 063	642	120	157
MUJERES	144 844	55 878	88 966	31 400	31 681	19 862	4 547	1 476
JEFES	12 291		12 291	4 476	2 482	1 591	2 817	925
CONYUGES	40 263		40 263		24 897	15 366		
HIJOS	62 980	44 310	18 670	16 297	1 470	617	77	209
YERNOS O NUERAS	1 492		1 492	153	752	571	10	6
NIETOS	6 348	5 632	716	644	43	24		5
PADRES O SUEGROS	2 786		2 786	817	532	173	1 152	112
OTROS FLIARES.	9 190	3 169	6 021	4 157	810	635	322	97
SERV. DOMESTICO	1 953		1 953	1 833	57	30	14	19
OTROS NO FLIARES.	7 541	2 767	4 774	3 023	638	855	155	103

Cuadro H.1 - Relación con el jefe del hogar y sexo, según estado civil

RELACION CON EL JEFE Y SEXO	POBLACION EN HOGARES PARTICULARES	MENORES DE 14 AÑOS	DE 14 AÑOS Y MAS					
			TOTAL	SEGUN ESTADO CIVIL				
				SOLTERO	CASADO	UNIDO DE HECHO	VIUDO	SEPARADO O DIVORCIADO
JUJUY								
TOTAL	406 310	160 140	246 170	88 314	111 506	28 929	12 755	4 666
JEFES	86 266		86 266	11 657	51 422	12 396	7 965	2 826
CONYUGES	54 675		54 675		43 614	11 061		
HIJOS	183 983	125 253	58 730	51 134	5 227	1 514	185	670
YERNOS O NUERAS	5 297		5 297	311	3 748	1 178	41	19
NIETOS	23 939	21 209	2 730	2 494	166	49	9	12
PADRES O SUEGROS	6 352		6 352	814	1 838	163	3 207	330
OTROS FLIARES.	27 569	9 151	18 418	12 782	3 163	1 169	852	452
SERV. DOMESTICO	2 156		2 156	2 008	72	30	13	33
OTROS NO FLIARES.	16 073	4 527	11 546	7 114	2 256	1 369	483	324
VARONES	202 626	81 235	121 391	46 215	55 502	14 241	3 661	1 772
JEFES	68 167		68 167	7 096	46 454	10 963	2 560	1 094
CONYUGES	1 778		1 778		927	851		
HIJOS	93 375	63 711	29 664	26 271	2 279	850	46	218
YERNOS O NUERAS	2 539		2 539	158	1 937	424	12	8
NIETOS	12 261	10 865	1 396	1 295	70	22	8	1
PADRES O SUEGROS	1 639		1 639	168	767	67	567	70
OTROS FLIARES.	14 110	4 570	9 540	6 976	1 631	497	228	208
SERV. DOMESTICO	97		97	60	32	3	1	1
OTROS NO FLIARES.	8 660	2 089	6 571	4 191	1 405	564	239	172
MUJERES	203 684	78 905	124 779	42 099	56 004	14 688	9 094	2 894
JEFES	18 099		18 099	4 561	4 968	1 433	5 405	1 732
CONYUGES	52 897		52 897		42 687	10 210		
HIJOS	90 608	61 542	29 066	24 863	2 948	664	139	452
YERNOS O NUERAS	2 758		2 758	153	1 811	754	29	11
NIETOS	11 678	10 344	1 334	1 199	96	27	1	11
PADRES O SUEGROS	4 713		4 713	646	1 071	96	2 640	260
OTROS FLIARES.	13 459	4 581	8 878	5 806	1 532	672	824	244
SERV. DOMESTICO	2 059		2 059	1 948	40	27	12	32
OTROS NO FLIARES.	7 413	2 438	4 975	2 923	851	805	244	152

Cuadro H.1 - Relación con el jefe del hogar y sexo, según estado civil

RELACION CON EL JEFE Y SEXO	POBLACION EN HOGARES PARTICULARES	MENORES DE 14 AÑOS	DE 14 AÑOS Y MAS					
			TOTAL	SEGUN ESTADO CIVIL				
				SOLTERO	CASADO	UNIDO DE HECHO	VIUDO	SEPARADO O DIVORCIADO
LA PAMPA								
TOTAL	202 506	57 831	144 675	44 236	81 454	7 566	9 398	2 021
JEFES	56 705		56 705	6 826	39 055	3 486	6 080	1 258
CONYUGES	38 597		38 597		35 684	2 913		
HIJOS	79 432	50 188	29 244	26 543	2 045	239	117	298
YERNOS O NUERAS	1 764		1 764	49	1 567	108	31	9
NIETOS	5 331	4 513	818	740	55	16	3	4
PADRES O SUEGROS	3 570		3 570	170	794	56	2 466	84
OTROS FLIARES.	8 626	1 683	6 943	4 954	1 108	283	449	149
SERV. DOMESTICO	639		639	550	41	7	28	13
OTROS NO FLIARES.	7 842	1 447	6 395	4 402	1 105	458	224	206
VARONES	102 911	29 253	73 658	26 541	40 755	3 707	1 692	963
JEFES	46 548		46 548	5 062	36 728	2 968	1 193	597
CONYUGES	841		841		543	298		
HIJOS	41 649	25 494	16 155	14 801	1 063	126	22	123
YERNOS O NUERAS	707		707	21	645	33	4	4
NIETOS	2 716	2 274	442	413	21	6	1	1
PADRES O SUEGROS	746		746	43	329	20	328	26
OTROS FLIARES.	4 593	807	3 786	2 946	592	97	70	79
SERV. DOMESTICO	35		35	22	10	1	2	
OTROS NO FLIARES.	5 076	678	4 398	3 231	804	158	72	133
MUJERES	99 595	28 578	71 017	17 695	40 699	3 859	7 706	1 058
JEFES	10 157		10 157	1 764	2 327	518	4 867	661
CONYUGES	37 756		37 756		35 141	2 615		
HIJOS	37 783	24 694	13 089	11 744	962	113	95	175
YERNOS O NUERAS	1 057		1 057	28	922	75	27	5
NIETOS	2 615	2 239	376	327	34	10	2	3
PADRES O SUEGROS	2 824		2 824	127	465	36	2 138	58
OTROS FLIARES.	4 033	876	3 157	2 006	516	186	379	70
SERV. DOMESTICO	604		604	528	31	6	26	13
OTROS NO FLIARES.	2 766	769	1 997	1 171	301	300	152	73

Cuadro H.1 - Relación con el jefe del hogar y sexo, según estado civil

RELACION CON EL JEFE Y SEXO	POBLACION EN HOGARES PARTICULARES	MENORES DE 14 AÑOS	DE 14 AÑOS Y MAS					
			TOTAL	SEGUN ESTADO CIVIL				
				SOLTERO	CASADO	UNIDO DE HECHO	VIUDO	SEPARADO O DIVORCIADO
LA RIOJA								
TOTAL	161 958	57 586	104 372	41 778	50 280	4 927	5 765	1 622
JEFES	34 853		34 853	4 930	22 773	2 159	4 108	883
CONYUGES	21 655		21 655		19 901	1 754		
HIJOS	72 308	43 622	28 686	25 442	2 633	200	97	314
YERNOS O NUERAS	2 075		2 075	88	1 859	101	14	13
NIETOS	10 612	9 064	1 548	1 418	104	18	5	3
PADRES O SUEGROS	1 995		1 995	364	507	15	1 038	71
OTROS FLIARES.	10 659	3 092	7 567	5 512	1 379	172	331	173
SERV. DOMESTICO	760		760	684	45	6	12	13
OTROS NO FLIARES.	7 041	1 808	5 233	3 340	1 079	502	160	152
VARONES	79 740	28 877	50 863	21 188	24 974	2 399	1 612	690
JEFES	26 337		26 337	2 322	20 712	1 733	1 206	364
CONYUGES	776		776		465	311		
HIJOS	36 955	21 949	15 006	13 473	1 252	129	27	125
YERNOS O NUERAS	933		933	37	858	26	5	7
NIETOS	5 434	4 575	859	800	46	9	4	
PADRES O SUEGROS	487		487	31	211	5	210	30
OTROS FLIARES.	5 150	1 531	3 619	2 666	710	58	99	86
SERV. DOMESTICO	50		50	32	15	1		2
OTROS NO FLIARES.	3 618	822	2 796	1 827	705	127	61	76
MUJERES	82 218	28 709	53 509	20 590	25 306	2 528	4 153	932
JEFES	8 516		8 516	2 608	2 061	426	2 902	519
CONYUGES	20 879		20 879		19 436	1 443		
HIJOS	35 353	21 673	13 680	11 969	1 381	71	70	189
YERNOS O NUERAS	1 142		1 142	51	1 001	75	9	6
NIETOS	5 178	4 489	689	618	58	9	1	3
PADRES O SUEGROS	1 508		1 508	333	296	10	828	41
OTROS FLIARES.	5 509	1 561	3 948	2 846	669	114	232	87
SERV. DOMESTICO	710		710	652	30	5	12	11
OTROS NO FLIARES.	3 423	986	2 437	1 513	374	375	99	76

Cuadro H.1 - Relación con el jefe del hogar y sexo, según estado civil

RELACION CON EL JEFE Y SEXO	POBLACION EN HOGARES PARTICULARES	MENORES DE 14 AÑOS	DE 14 AÑOS Y MAS					
			TOTAL	SEGUN ESTADO CIVIL				
				SOLTERO	CASADO	UNIDO DE HECHO	VIUDO	SEPARADO O DIVORCIADO
MENDOZA								
TOTAL	1 179 149	359 467	819 682	252 488	464 924	36 878	48 645	16 747
JEFES	274 527		274 527	19 667	203 623	16 390	26 396	8 451
CONYUGES	205 603		205 603		190 909	14 694		
HIJOS	496 878	291 011	205 867	176 567	23 933	1 237	880	3 250
YERNOS O NUERAS	21 791		21 791	400	20 369	701	179	142
NIETOS	51 393	44 867	6 526	5 617	822	37	10	42
PADRES O SUEGROS	25 671		25 671	1 509	6 499	239	16 098	1 326
OTROS FLIARES.	58 076	13 758	44 318	27 881	10 488	1 168	3 147	1 634
SERV. DOMESTICO	4 421		4 421	3 706	348	33	177	157
OTROS NO FLIARES.	40 787	9 831	30 956	17 141	7 933	2 379	1 758	1 745
VARONES	575 347	181 000	394 347	130 788	230 136	18 095	9 337	5 991
JEFES	229 663		229 663	11 840	194 553	14 493	5 840	2 937
CONYUGES	2 639		2 639		1 318	1 321		
HIJOS	251 711	146 819	104 892	91 600	11 304	647	157	1 184
YERNOS O NUERAS	10 559		10 559	169	10 004	288	58	40
NIETOS	26 111	22 684	3 427	2 981	412	16	2	16
PADRES O SUEGROS	5 565		5 565	200	2 737	102	2 249	277
OTROS FLIARES.	27 394	6 787	20 607	13 630	5 217	492	550	718
SERV. DOMESTICO	160		160	82	67	9	2	
OTROS NO FLIARES.	21 545	4 710	16 835	10 286	4 524	727	479	819
MUJERES	603 802	178 467	425 335	121 700	234 788	18 783	39 308	10 756
JEFES	44 864		44 864	7 827	9 070	1 897	20 556	5 514
CONYUGES	202 964		202 964		189 591	13 373		
HIJOS	245 167	144 192	100 975	84 967	12 629	590	723	2 066
YERNOS O NUERAS	11 232		11 232	231	10 365	413	121	102
NIETOS	25 284	22 183	3 101	2 636	410	21	8	26
PADRES O SUEGROS	20 106		20 106	1 309	3 762	137	13 849	1 049
OTROS FLIARES.	30 682	6 971	23 711	14 251	5 271	676	2 597	916
SERV. DOMESTICO	4 261		4 261	3 624	281	24	175	157
OTROS NO FLIARES.	19 242	5 121	14 121	6 855	3 409	1 652	1 279	926

Cuadro H.1 - Relación con el jefe del hogar y sexo, según estado civil

RELACION CON EL JEFE Y SEXO	POBLACION EN HOGARES PARTICULARES	MENORES DE 14 AÑOS	DE 14 AÑOS Y MAS					
			TOTAL	SEGUN ESTADO CIVIL				
				SOLTERO	CASADO	UNIDO DE HECHO	VIUDO	SEPARADO O DIVORCIADO
MISIONES								
TOTAL	580 313	222 967	357 346	123 673	159 089	53 277	14 580	6 727
JEFES	129 028		129 028	15 017	75 552	25 110	8 945	4 404
CONYUGES	91 190		91 190		68 394	22 796		
HIJOS	261 473	196 016	65 457	78 228	4 801	1 433	222	773
YERNOS O NUERAS	3 779		3 779	267	2 632	829	34	17
NIETOS	16 210	14 073	2 137	2 017	81	36	1	2
PADRES O SUEGROS	8 189		8 189	989	2 301	313	4 063	523
OTROS FLIARES.	25 711	7 800	17 911	12 691	2 685	1 227	834	474
SERV. DOMESTICO	4 126		4 126	3 744	222	64	26	70
OTROS NO FLIARES.	20 607	5 078	15 529	10 720	2 421	1 469	455	464
VARONES	292 773	112 794	179 979	68 658	79 224	26 269	3 201	2 627
JEFES	106 395		106 395	9 464	70 427	22 729	2 074	1 701
CONYUGES	2 301		2 301		1 088	1 213		
HIJOS	146 771	99 534	47 237	43 870	2 277	790	57	243
YERNOS O NUERAS	1 623		1 623	116	1 228	265	4	10
NIETOS	8 264	7 122	1 142	1 095	30	16	1	
PADRES O SUEGROS	2 198		2 198	166	1 037	149	674	152
OTROS FLIARES.	13 396	3 783	9 613	7 219	1 444	490	219	241
SERV. DOMESTICO	253		253	155	80	9	1	8
OTROS NO FLIARES.	11 572	2 355	9 217	6 553	1 613	608	171	272
MUJERES	287 540	110 173	177 367	55 015	79 865	27 008	11 379	4 100
JEFES	22 633		22 633	5 553	5 125	2 381	6 871	2 703
CONYUGES	88 889		88 889		67 306	21 583		
HIJOS	134 702	96 482	38 220	34 358	2 524	643	165	530
YERNOS O NUERAS	2 156		2 156	151	1 404	564	30	7
NIETOS	7 946	6 951	995	922	51	20		2
PADRES O SUEGROS	5 991		5 991	803	1 264	164	3 389	371
OTROS FLIARES.	12 315	4 017	8 298	5 472	1 241	737	615	233
SERV. DOMESTICO	3 873		3 873	3 589	142	55	25	62
OTROS NO FLIARES.	9 035	2 723	6 312	4 167	808	861	284	192

Cuadro H.1 - Relación con el jefe del hogar y sexo, según estado civil

RELACION CON EL JEFE Y SEXO	POBLACION EN HOGARES PARTICULARES	MENORES DE 14 AÑOS	DE 14 AÑOS Y MAS					
			TOTAL	SEGUN ESTADO CIVIL				
				SOLTERO	CASADO	UNIDO DE HECHO	VIUDO	SEPARADO O DIVORCIADO
NEUQUEN								
TOTAL	232 762	89 810	142 952	46 867	69 276	17 134	6 547	3 128
JEFES	52 909		52 909	5 870	33 134	7 837	4 093	1 975
CONYUGES	36 425		36 425		29 472	6 953		
HIJOS	109 212	77 347	31 865	28 734	1 948	708	78	397
YERNOS O NUERAS	1 797		1 797	61	1 221	481	22	12
NIETOS	8 402	7 293	1 109	1 023	53	28	3	2
PADRES O SUEGROS	3 270		3 270	224	972	73	1 777	224
OTROS FLIARES.	10 715	3 071	7 644	5 450	1 191	427	349	227
SERV. DOMESTICO	1 478		1 478	1 324	88	17	25	24
OTROS NO FLIARES.	8 554	2 099	6 455	4 181	1 197	610	200	267
VARONES	116 521	45 238	71 283	25 883	34 409	8 411	1 381	1 199
JEFES	42 788		42 788	3 750	30 506	6 925	686	721
CONYUGES	924		924		480	444		
HIJOS	56 254	39 075	17 179	15 707	905	412	36	119
YERNOS O NUERAS	767		767	22	584	153	2	6
NIETOS	4 307	3 696	611	568	26	14	2	1
PADRES O SUEGROS	851		851	38	421	30	292	70
OTROS FLIARES.	5 563	1 476	4 087	3 059	633	199	73	123
SERV. DOMESTICO	58		58	26	29	3		
OTROS NO FLIARES.	5 009	991	4 018	2 713	825	231	90	159
MUJERES	116 241	44 572	71 669	20 984	34 867	8 723	5 166	1 929
JEFES	10 121		10 121	2 120	2 628	912	3 207	1 254
CONYUGES	35 501		35 501		28 992	6 509		
HIJOS	52 958	38 272	14 686	13 027	1 043	296	42	278
YERNOS O NUERAS	1 030		1 030	39	637	328	20	6
NIETOS	4 095	3 597	498	455	27	14	1	1
PADRES O SUEGROS	2 419		2 419	186	551	43	1 485	154
OTROS FLIARES.	5 152	1 595	3 557	2 391	558	228	276	104
SERV. DOMESTICO	1 420		1 420	1 298	59	14	25	24
OTROS NO FLIARES.	3 545	1 108	2 437	1 468	372	379	110	108

Cuadro H.1 - Relación con el jefe del hogar y sexo, según estado civil

RELACION CON EL JEFE Y SEXO	POBLACION EN HOGARES PARTICULARES	MENORES DE 14 AÑOS	DE 14 AÑOS Y MAS					
			TOTAL	SEGUN ESTADO CIVIL				
				SOLTERO	CASADO	UNIDO DE HECHO	VIUDO	SEPARADO O DIVORCIADO
RIO NEGRO								
TOTAL	374 137	130 792	243 345	77 504	123 003	24 949	12 667	5 222
JEFES	92 741		92 741	11 764	58 441	11 640	7 605	3 291
CONYUGES	62 999		62 999		52 646	10 353		
HIJOS	162 675	111 933	50 742	45 622	3 482	725	206	707
YERNOS O NUERAS	3 558		3 558	565	2 398	534	37	24
NIETOS	11 964	10 382	1 582	1 427	108	33	6	8
PADRES O SUEGROS	6 430		6 430	549	1 649	126	3 753	353
OTROS FLIARES.	16 204	4 646	11 558	8 259	1 803	544	614	338
SERV. DOMESTICO	2 031		2 031	1 804	122	12	39	54
OTROS NO FLIARES.	15 535	3 831	11 704	7 514	2 354	982	407	447
VARONES	189 569	65 947	123 622	45 017	61 300	12 293	2 761	2 251
JEFES	77 006		77 006	8 531	54 779	10 460	1 806	1 430
CONYUGES	1 075		1 075		515	560		
HIJOS	84 173	56 503	27 670	25 291	1 633	421	54	271
YERNOS O NUERAS	1 577		1 577	257	1 116	183	14	7
NIETOS	6 137	5 283	854	776	55	15	4	4
PADRES O SUEGROS	1 649		1 649	162	698	55	611	123
OTROS FLIARES.	8 593	2 335	6 258	4 827	944	227	110	150
SERV. DOMESTICO	140		140	80	49	2	4	5
OTROS NO FLIARES.	9 219	1 826	7 393	5 093	1 511	370	158	261
MUJERES	184 568	64 845	119 723	32 487	61 703	12 656	9 906	2 971
JEFES	15 735		15 735	3 233	3 662	1 180	5 799	1 861
CONYUGES	61 924		61 924		52 131	9 793		
HIJOS	76 502	55 430	23 072	20 331	1 849	304	152	436
YERNOS O NUERAS	1 981		1 981	308	1 282	351	23	17
NIETOS	5 827	5 099	728	651	53	18	2	4
PADRES O SUEGROS	4 781		4 781	387	951	71	3 142	230
OTROS FLIARES.	7 611	2 311	5 300	3 432	859	317	504	188
SERV. DOMESTICO	1 891		1 891	1 724	73	10	35	49
OTROS NO FLIARES.	6 316	2 005	4 311	2 421	843	612	249	186

Cuadro H.1 - Relación con el jefe del hogar y sexo, según estado civil

RELACION CON EL JEFE Y SEXO	POBLACION EN HOGARES PARTICULARES	MENORES DE 14 AÑOS	DE 14 AÑOS Y MAS					
			TOTAL	SEGUN ESTADO CIVIL				
				SOLTERO	CASADO	UNIDO DE HECHO	VIUDO	SEPARADO O DIVORCIADO
SALTA								
TOTAL	655 981	248 109	407 872	152 045	177 269	49 052	21 091	8 415
JEFES	137 318		137 318	17 773	80 402	21 334	13 275	4 534
CONYUGES	87 236		87 236		68 533	18 703		
HIJOS	285 760	186 785	98 975	85 278	9 252	2 485	438	1 522
YERNOS O NUERAS	8 872		8 872	423	6 543	1 798	70	38
NIETOS	41 701	36 100	5 601	5 072	334	135	24	36
PADRES O SUEGROS	9 645		9 645	1 363	2 405	345	4 948	584
OTROS FLIARES.	47 722	16 075	31 647	22 365	5 134	1 903	1 387	858
SERV. DOMESTICO	5 699		5 699	5 223	211	57	103	105
OTROS NO FLIARES.	32 028	9 149	22 879	14 548	4 455	2 292	846	738
VARONES	325 048	124 437	200 611	79 710	88 062	23 973	5 783	3 083
JEFES	107 465		107 465	10 439	72 645	18 729	3 978	1 674
CONYUGES	2 540		2 540		1 186	1 354		
HIJOS	145 656	94 266	51 390	45 377	4 143	1 249	143	478
YERNOS O NUERAS	4 234		4 234	183	3 291	721	22	17
NIETOS	21 289	18 208	3 081	2 874	129	59	14	5
PADRES O SUEGROS	2 431		2 431	244	1 059	127	849	152
OTROS FLIARES.	23 971	7 817	16 154	11 962	2 621	815	407	349
SERV. DOMESTICO	190		190	113	58	14		5
OTROS NO FLIARES.	17 272	4 146	13 126	8 518	2 930	905	370	403
MUJERES	330 933	123 672	207 261	72 335	89 207	25 079	15 308	5 332
JEFES	29 853		29 853	7 334	7 757	2 605	9 297	2 860
CONYUGES	84 696		84 696		67 347	17 349		
HIJOS	140 104	92 519	47 585	39 901	5 109	1 236	295	1 044
YERNOS O NUERAS	4 638		4 638	240	3 252	1 077	48	21
NIETOS	20 412	17 892	2 520	2 198	205	76	10	31
PADRES O SUEGROS	7 214		7 214	1 119	1 346	218	4 099	432
OTROS FLIARES.	23 751	8 258	15 493	10 403	2 513	1 088	980	509
SERV. DOMESTICO	5 509		5 509	5 110	153	43	103	100
OTROS NO FLIARES.	14 756	5 003	9 753	6 030	1 525	1 387	476	335

Cuadro H.1 - Relación con el jefe del hogar y sexo, según estado civil

RELACION CON EL JEFE Y SEXO	POBLACION EN HOGARES PARTICULARES	MENORES DE 14 AÑOS	DE 14 AÑOS Y MAS					
			TOTAL	SEGUN ESTADO CIVIL				
				SOLTERO	CASADO	UNIDO DE HECHO	VIUDO	SEPARADO O DIVORCIADO
SAN JUAN								
TOTAL	463 768	154 601	309 167	109 946	163 818	13 645	17 022	4 736
JEFES	99 191		99 191	8 300	72 367	6 180	9 889	2 455
CONYUGES	73 613		73 613		68 069	5 544		
HIJOS	215 879	126 401	89 478	78 558	9 007	417	446	1 050
YERNOS O NUERAS	7 425		7 425	157	6 926	218	94	30
NIETOS	23 521	20 395	3 126	2 792	312	6	14	2
PADRES O SUEGROS	8 292		8 292	970	1 848	116	5 016	342
OTROS FLIARES.	23 492	5 401	18 091	12 413	3 522	458	1 103	595
SERV. DOMESTICO	2 420		2 420	2 255	82		38	45
OTROS NO FLIARES.	9 935	2 404	7 531	4 501	1 685	706	422	217
VARONES	224 901	76 865	148 036	54 359	81 158	6 636	4 212	1 671
JEFES	82 480		82 480	4 229	69 384	5 407	2 659	801
CONYUGES	975		975		403	572		
HIJOS	108 224	63 110	45 114	40 054	4 375	241	76	368
YERNOS O NUERAS	3 527		3 527	95	3 314	70	33	15
NIETOS	11 845	10 100	1 745	1 581	149	5	9	1
PADRES O SUEGROS	1 929		1 929	129	747	28	962	63
OTROS FLIARES.	10 645	2 553	8 292	5 781	1 748	164	313	286
SERV. DOMESTICO	56		56	36	20			
OTROS NO FLIARES.	5 020	1 102	3 918	2 454	1 018	149	160	137
MUJERES	238 867	77 736	161 131	55 587	82 660	7 009	12 810	3 065
JEFES	16 711		16 711	4 071	2 983	773	7 230	1 654
CONYUGES	72 638		72 638		67 666	4 972		
HIJOS	107 655	63 291	44 364	38 504	4 632	176	370	682
YERNOS O NUERAS	3 698		3 698	62	3 612	148	61	15
NIETOS	11 676	10 295	1 381	1 211	163	1	5	1
PADRES O SUEGROS	6 363		6 363	841	1 101	88	4 054	279
OTROS FLIARES.	12 647	2 848	9 799	6 632	1 774	294	790	309
SERV. DOMESTICO	2 364		2 364	2 219	62		38	45
OTROS NO FLIARES.	4 915	1 302	3 613	2 047	667	557	262	80

Cuadro H.1 - Relación con el jefe del hogar y sexo, según estado civil

RELACION CON EL JEFE Y SEXO	POBLACION EN HOGARES PARTICULARES	MENORES DE 14 AÑOS	DE 14 AÑOS Y MAS					
			TOTAL	SEGUN ESTADO CIVIL				
				SOLTERO	CASADO	UNIDO DE HECHO	VIUDO	SEPARADO O DIVORCIADO
SAN LUIS								
TOTAL	209 802	60 639	149 163	49 881	74 900	12 014	9 323	3 045
JEFES	50 911		50 911	6 874	31 543	5 420	5 550	1 524
CONYUGES	31 944		31 944		27 155	4 789		
HIJOS	74 137	44 544	29 593	24 910	3 782	304	121	476
YERNOS O NUERAS	5 065		5 065	2 068	2 749	156	42	50
NIETOS	8 955	7 650	1 305	1 125	155	13	3	9
PADRES O SUEGROS	3 079		3 079	309	669	33	1 947	121
OTROS FLIARES.	24 372	6 328	18 044	8 297	7 206	689	1 330	522
SERV. DOMESTICO	1 054		1 054	990	32	5	13	14
OTROS NO FLIARES.	10 285	2 117	8 168	5 308	1 609	605	317	329
VARONES	105 033	30 404	74 629	26 779	38 376	5 956	2 175	1 343
JEFES	36 853		36 853	4 045	27 073	3 645	1 415	675
CONYUGES	3 651		3 651		2 307	1 544		
HIJOS	38 213	22 510	15 703	13 542	1 606	150	27	178
YERNOS O NUERAS	2 255		2 255	930	1 224	71	12	18
NIETOS	4 583	3 866	717	644	64	5	2	2
PADRES O SUEGROS	655		655	38	275	14	287	41
OTROS FLIARES.	12 830	3 038	9 792	4 371	4 513	372	303	233
SERV. DOMESTICO	37		37	30	3		2	2
OTROS NO FLIARES.	5 756	990	4 766	3 179	1 111	155	127	194
MUJERES	104 769	30 235	74 534	23 102	36 524	6 058	7 148	1 702
JEFES	14 058		14 058	2 829	4 470	1 775	4 135	849
CONYUGES	28 093		28 093		24 848	3 245		
HIJOS	35 924	22 034	13 890	11 368	1 976	154	94	298
YERNOS O NUERAS	2 810		2 810	1 138	1 525	85	30	32
NIETOS	4 372	3 784	588	481	91	8	1	7
PADRES O SUEGROS	2 424		2 424	271	394	19	1 660	80
OTROS FLIARES.	11 542	3 290	8 252	3 926	2 693	317	1 027	289
SERV. DOMESTICO	1 017		1 017	960	29	5	11	12
OTROS NO FLIARES.	4 529	1 127	3 402	2 129	498	450	190	135

Cuadro H.1 - Relación con el jefe del hogar y sexo, según estado civil

RELACION CON EL JEFE Y SEXO	POBLACION EN HOGARES PARTICULARES	MENORES DE 14 AÑOS	DE 14 AÑOS Y MAS					
			TOTAL	SEGUN ESTADO CIVIL				
				SOLTERO	CASADO	UNIDO DE HECHO	VIUDO	SEPARADO O DIVORCIADO
SANTA CRUZ								
TOTAL	103 769	35 342	68 427	21 444	36 315	6 070	2 991	1 607
JEFES	26 449		26 449	3 588	17 179	2 868	1 793	1 021
CONYUGES	17 562		17 562		15 023	2 539		
HIJOS	43 094	30 655	12 439	11 128	979	138	36	158
YERNOS O NUERAS	653		653	34	536	63	19	1
NIETOS	2 439	2 168	271	239	28	4		
PADRES O SUEGROS	1 679		1 679	173	529	32	841	104
OTROS FLIARES.	5 402	1 364	4 038	2 781	875	145	133	104
SERV. DOMESTICO	287		287	212	49	5	12	9
OTROS NO FLIARES.	6 204	1 155	5 049	3 289	1 117	276	157	210
VARONES	54 138	18 045	36 093	13 428	18 338	2 989	640	698
JEFES	22 169		22 169	2 793	15 935	2 577	418	446
CONYUGES	276		276		125	151		
HIJOS	22 479	15 688	6 791	6 200	450	76	12	53
YERNOS O NUERAS	330		330	18	287	20	5	
NIETOS	1 266	1 110	156	140	13	3		
PADRES O SUEGROS	418		418	55	216	15	102	30
OTROS FLIARES.	3 001	684	2 317	1 694	493	58	28	44
SERV. DOMESTICO	48		48	27	17	3		1
OTROS NO FLIARES.	4 151	563	3 588	2 501	802	86	75	124
MUJERES	49 631	17 297	32 334	8 016	17 977	3 081	2 351	909
JEFES	4 280		4 280	795	1 244	291	1 375	575
CONYUGES	17 286		17 286		14 898	2 388		
HIJOS	20 615	14 967	5 648	4 928	529	62	24	105
YERNOS O NUERAS	323		323	16	249	43	14	1
NIETOS	1 173	1 058	115	99	15	1		
PADRES O SUEGROS	1 261		1 261	118	313	17	739	74
OTROS FLIARES.	2 401	680	1 721	1 087	382	87	105	60
SERV. DOMESTICO	239		239	185	32	2	12	8
OTROS NO FLIARES.	2 053	592	1 461	788	315	190	82	86

Cuadro H.1 - Relación con el jefe del hogar y sexo, según estado civil

RELACION CON EL JEFE Y SEXO	POBLACION EN HOGARES PARTICULARES	MENORES DE 14 AÑOS	DE 14 AÑOS Y MAS					
			TOTAL	SEGUN ESTADO CIVIL				
				SOLTERO	CASADO	UNIDO DE HECHO	VIUDO	SEPARADO O DIVORCIADO
SANTA FE								
TOTAL	2 434 517	649 976	1 784 541	511 173	990 907	113 017	135 411	34 033
JEFES	663 778		663 778	60 125	452 776	51 697	80 100	19 080
CONYUGES	478 456		478 456		431 202	47 254		
HIJOS	931 947	545 410	386 537	334 484	39 270	3 685	1 897	7 201
YERNOS O NUERAS	36 797		36 797	929	32 760	2 466	430	212
NIETOS	85 676	71 161	14 515	12 737	1 460	148	41	129
PADRES O SUEGROS	58 378		58 378	2 603	12 043	539	41 165	2 028
OTROS FLIARES.	104 391	19 462	84 929	57 859	13 668	2 720	7 935	2 747
SERV. DOMESTICO	6 908		6 908	6 041	359	40	280	188
OTROS NO FLIARES.	68 186	13 943	54 243	36 395	7 369	4 468	3 563	2 448
VARONES	1 196 674	329 336	867 338	280 000	493 870	55 914	23 813	13 741
JEFES	543 724		543 724	37 050	437 875	47 656	15 596	7 547
CONYUGES	5 725		5 725		3 216	2 509		
HIJOS	484 052	276 494	207 558	182 735	19 548	2 119	372	2 784
YERNOS O NUERAS	17 406		17 406	494	15 884	857	113	58
NIETOS	44 729	36 839	7 890	7 034	716	76	16	48
PADRES O SUEGROS	11 915		11 915	539	5 136	244	5 467	529
OTROS FLIARES.	50 142	9 447	40 695	29 923	6 926	1 148	1 350	1 348
SERV. DOMESTICO	320		320	187	114	11	7	1
OTROS NO FLIARES.	36 661	6 356	30 105	22 038	4 455	1 294	892	1 426
MUJERES	1 237 843	320 640	917 203	231 173	497 037	57 103	111 598	20 292
JEFES	118 054		118 054	23 075	14 901	4 041	64 504	11 533
CONYUGES	472 731		472 731		427 986	44 745		
HIJOS	447 895	268 916	178 979	151 749	19 722	1 566	1 525	4 417
YERNOS O NUERAS	19 391		19 391	435	16 876	1 609	317	154
NIETOS	40 947	34 322	6 625	5 703	744	72	25	81
PADRES O SUEGROS	46 463		46 463	2 064	6 907	295	35 698	1 499
OTROS FLIARES.	54 249	10 015	44 234	27 936	6 742	1 572	6 585	1 399
SERV. DOMESTICO	6 588		6 588	5 854	245	29	273	187
OTROS NO FLIARES.	31 525	7 387	24 138	14 357	2 914	3 174	2 671	1 022

Cuadro H.1 - Relación con el jefe del hogar y sexo, según estado civil

RELACION CON EL JEFE Y SEXO	POBLACION EN HOGARES PARTICULARES	MENORES DE 14 AÑOS	DE 14 AÑOS Y MAS					
			TOTAL	SEGUN ESTADO CIVIL				
				SOLTERO	CASADO	UNIDO DE HECHO	VIUDO	SEPARADO O DIVORCIADO
SANTIAGO DEL ESTERO								
TOTAL	585 455	223 483	361 972	138 812	162 961	32 847	21 975	5 377
JEFES	122 631		122 631	14 748	74 807	14 532	15 624	2 920
CONYUGES	75 754		75 754		63 649	12 105		
HIJOS	265 224	167 557	97 667	84 905	9 247	1 889	467	1 159
YERNOS O NUERAS	8 644		8 644	386	6 781	1 335	113	29
NIETOS	45 159	38 220	6 939	6 269	503	119	16	32
PADRES O SUEGROS	7 193		7 193	1 285	1 613	171	3 886	238
OTROS FLIARES.	35 498	11 535	23 963	17 391	3 545	1 240	1 276	511
SERV. DOMESTICO	4 748		4 748	4 441	147	29	39	92
OTROS NO FLIARES.	20 604	6 171	14 433	9 387	2 669	1 427	554	396
VARONES	290 096	112 057	178 039	74 148	79 675	15 765	6 170	2 281
JEFES	91 880		91 880	7 147	66 883	12 245	4 437	1 168
CONYUGES	1 774		1 774		768	1 006		
HIJOS	138 864	84 163	54 701	48 253	4 613	1 210	134	491
YERNOS O NUERAS	3 364		3 364	158	2 845	308	45	8
NIETOS	23 333	19 453	3 880	3 557	250	57	4	12
PADRES O SUEGROS	1 924		1 924	160	716	68	875	105
OTROS FLIARES.	18 011	5 792	12 219	9 284	1 823	433	411	268
SERV. DOMESTICO	129		129	73	42	4	3	7
OTROS NO FLIARES.	10 817	2 649	8 168	5 516	1 735	434	261	222
MUJERES	295 359	111 426	183 933	64 664	83 286	17 082	15 805	3 096
JEFES	30 751		30 751	7 601	7 924	2 287	11 187	1 752
CONYUGES	73 980		73 980		62 881	11 099		
HIJOS	126 360	83 394	42 966	36 652	4 634	679	333	668
YERNOS O NUERAS	5 280		5 280	228	3 936	1 027	68	21
NIETOS	21 826	16 767	5 059	2 712	253	62	12	20
PADRES O SUEGROS	5 269		5 269	1 125	897	103	3 011	133
OTROS FLIARES.	17 467	5 743	11 744	8 107	1 722	807	865	243
SERV. DOMESTICO	4 619		4 619	4 368	105	25	36	85
OTROS NO FLIARES.	9 787	3 522	6 265	3 871	934	993	293	174

Cuadro H.1 - Relación con el jefe del hogar y sexo, según estado civil

RELACION CON EL JEFE Y SEXO	POBLACION EN HOGARES PARTICULARES	MENORES DE 14 AÑOS	DE 14 AÑOS Y MAS					
			TOTAL	SEGUN ESTADO CIVIL				
				SOLTERO	CASADO	UNIDO DE HECHO	VIUDO	SEPARADO O DIVORCIADO
TUCUMAN								
TOTAL	957 220	322 648	634 572	237 492	303 085	45 778	36 817	11 400
JEFES	198 289		198 289	20 483	128 999	19 883	23 275	5 649
CONYUGES	136 112		136 112		116 019	18 093		
HIJOS	424 222	245 596	178 626	151 524	21 203	2 290	883	2 726
YERNOS O NUERAS	19 400		19 400	625	16 744	1 778	172	81
NIETOS	64 370	54 632	9 738	8 721	859	115	11	32
PADRES O SUEGROS	14 605		14 605	1 350	3 624	277	8 653	701
OTROS FLIARES.	62 093	15 287	46 806	32 082	8 972	1 658	2 739	1 355
SERV. DOMESTICO	7 487		7 487	6 899	360	13	108	107
OTROS NO FLIARES.	30 642	7 133	23 509	15 608	4 305	1 671	976	749
VARONES	473 174	161 748	311 426	124 374	151 025	22 457	8 913	4 657
JEFES	160 225		160 225	11 755	122 148	17 870	6 215	2 237
CONYUGES	2 376		2 376		1 116	1 260		
HIJOS	218 502	123 083	95 419	81 885	10 812	1 493	208	1 021
YERNOS O NUERAS	8 451		8 451	250	7 618	484	63	36
NIETOS	33 285	28 002	5 283	4 799	410	57	3	14
PADRES O SUEGROS	3 498		3 498	226	1 527	92	1 409	244
OTROS FLIARES.	30 465	7 403	23 062	16 420	4 649	605	687	701
SERV. DOMESTICO	136		136	58	71		1	6
OTROS NO FLIARES.	16 236	3 260	12 976	8 981	2 674	596	327	398
MUJERES	484 046	160 900	323 146	113 118	152 060	23 321	27 904	6 743
JEFES	38 064		38 064	8 728	6 851	2 013	17 060	3 412
CONYUGES	133 736		133 736		116 903	16 833		
HIJOS	205 720	122 513	83 207	69 639	10 391	797	675	1 705
YERNOS O NUERAS	10 949		10 949	375	9 126	1 294	109	45
NIETOS	31 085	26 630	4 455	3 922	449	58	8	18
PADRES O SUEGROS	11 107		11 107	1 124	2 097	185	7 244	457
OTROS FLIARES.	31 628	7 884	23 744	15 662	4 323	1 053	2 052	654
SERV. DOMESTICO	7 351		7 351	6 841	289	13	107	101
OTROS NO FLIARES.	14 406	3 873	10 533	6 827	1 631	1 075	649	351

Cuadro H.1 - Relación con el jefe del hogar y sexo, según estado civil

RELACION CON EL JEFE Y SEXO	POBLACION EN HOGARES PARTICULARES	MENORES DE 14 AÑOS	DE 14 AÑOS Y MAS					
			TOTAL	SEGUN ESTADO CIVIL				
				SOLTERO	CASADO	UNIDO DE HECHO	VIUDO	SEPARADO O DIVORCIADO
TIERRA DEL FUEGO								
TOTAL	**23 135**	**7 348**	**15 787**	**5 178**	**8 649**	**1 119**	**510**	**331**
JEFES	5 761		5 761	832	3 926	540	274	189
CONYUGES	3 864		3 864		3 398	466		
HIJOS	8 754	6 598	2 156	1 936	181	6	9	24
YERNOS O NUERAS	149		149	10	132	4	2	1
NIETOS	371	331	40	36	3			1
PADRES O SUEGROS	352		352	27	159	2	149	15
OTROS FLIARES.	1 205	202	1 003	679	246	24	31	23
SERV. DOMESTICO	52		52	38	7	2	4	1
OTROS NO FLIARES.	2 627	217	2 410	1 620	597	75	41	77
VARONES	**12 753**	**3 692**	**9 061**	**3 654**	**4 565**	**554**	**136**	**152**
JEFES	5 047		5 047	690	3 687	490	83	97
CONYUGES	68		68		36	32		
HIJOS	4 472	3 298	1 174	1 087	78	3	2	4
YERNOS O NUERAS	86		86	5	78	2		1
NIETOS	204	183	21	19	1			1
PADRES O SUEGROS	95		95	5	61	1	23	5
OTROS FLIARES.	750	98	652	463	165	9	8	7
SERV. DOMESTICO	12		12	8	2	1	1	
OTROS NO FLIARES.	2 019	113	1 906	1 377	457	16	19	37
MUJERES	**10 382**	**3 656**	**6 726**	**1 524**	**4 084**	**565**	**374**	**179**
JEFES	714		714	142	239	50	191	92
CONYUGES	3 796		3 796		3 362	434		
HIJOS	4 282	3 300	982	849	103	3	7	20
YERNOS O NUERAS	63		63	5	54	2	2	
NIETOS	167	148	19	17	2			
PADRES O SUEGROS	257		257	22	98	1	126	10
OTROS FLIARES.	455	104	351	216	81	15	23	16
SERV. DOMESTICO	40		40	30	5	1	3	1
OTROS NO FLIARES.	608	104	504	243	140	59	22	40

Cuadro H.2 - Cantidad de personas en el hogar por relación con el jefe, sexo y zona urbana o rural

RELACION CON EL JEFE Y SEXO	POBLACION EN HOGARES PARTICULARES	CANTIDAD DE PERSONAS EN EL HOGAR							
		1	2	3	4	5	6	7	8 Y MAS
CAPITAL FEDERAL									
TOTAL	2 829 998	142 600	518 212	570 723	671 976	444 540	235 716	129 941	116 290
JEFES	918 758	142 600	259 106	190 241	167 994	88 908	39 286	18 563	12 060
CONYUGES	594 310		166 008	144 484	145 548	78 156	34 276	15 778	10 060
HIJOS	802 788		33 087	148 440	258 702	183 526	91 607	48 833	38 593
YERNOS O NUERAS	34 054		335	2 710	7 043	7 599	6 976	4 835	4 556
NIETOS	47 544		1 192	4 070	6 314	9 282	10 416	7 185	9 085
PADRES O SUEGROS	78 604		8 657	13 171	16 137	19 651	11 859	5 757	3 372
OTROS FLIARES.	238 358		32 216	48 735	51 612	39 570	26 327	18 366	21 532
SERV. DOMESTICO	36 785		3 712	5 877	6 349	8 762	6 258	3 462	2 365
OTROS NO FLIARES.	78 797		13 899	12 995	12 277	9 086	8 711	7 162	14 667
VARONES	1 306 968	50 621	228 109	265 593	324 900	209 635	109 041	61 699	57 370
JEFES	668 514	50 621	183 571	150 547	145 512	78 142	34 175	15 767	10 179
CONYUGES	40 910		14 174	9 472	8 718	4 547	2 074	1 184	741
HIJOS	399 954		14 747	74 749	130 666	91 535	45 006	24 173	19 078
YERNOS O NUERAS	18 376		132	1 312	3 659	4 097	3 744	2 781	2 651
NIETOS	24 068		560	2 050	3 181	4 632	5 111	3 714	4 820
PADRES O SUEGROS	11 692		348	1 331	2 031	3 065	2 539	1 428	950
OTROS FLIARES.	107 318		9 845	20 723	25 058	19 464	12 485	9 062	10 681
SERV. DOMESTICO	1 233		104	175	258	255	155	116	170
OTROS NO FLIARES.	34 903		4 628	5 234	5 817	3 898	3 752	3 474	8 100
MUJERES	1 523 030	91 979	290 103	305 130	347 076	234 905	126 675	68 242	58 920
JEFES	250 244	91 979	75 535	39 694	22 482	10 766	5 111	2 796	1 881
CONYUGES	553 400		151 834	135 012	136 830	73 609	32 202	14 594	9 319
HIJOS	402 834		18 340	73 691	128 036	91 991	46 601	24 660	19 515
YERNOS O NUERAS	15 678		203	1 398	3 384	3 502	3 232	2 054	1 905
NIETOS	23 476		632	2 020	3 133	4 650	5 305	3 471	4 265
PADRES O SUEGROS	66 917		8 309	11 840	14 106	16 586	9 320	4 329	2 422
OTROS FLIARES.	131 040		22 371	28 012	26 554	20 106	13 842	9 304	10 851
SERV. DOMESTICO	35 552		3 608	5 702	6 091	8 507	6 103	3 346	2 195
OTROS NO FLIARES.	43 894		9 271	7 761	6 460	5 188	4 959	3 688	6 567
URBANA	2 829 998	142 600	518 212	570 723	671 976	444 540	235 716	129 941	116 290
JEFES	918 758	142 600	259 106	190 241	167 994	88 908	39 286	18 563	12 060
CONYUGES	594 310		166 008	144 484	145 548	78 156	34 276	15 778	10 060
HIJOS	802 788		33 087	148 440	258 702	183 526	91 607	48 833	38 593
YERNOS O NUERAS	34 054		335	2 710	7 043	7 599	6 976	4 835	4 556
NIETOS	47 544		1 192	4 070	6 314	9 282	10 416	7 185	9 085
PADRES O SUEGROS	78 604		8 657	13 171	16 137	19 651	11 859	5 757	3 372
OTROS FLIARES.	238 358		32 216	48 735	51 612	39 570	26 327	18 366	21 532
SERV. DOMESTICO	36 785		3 712	5 877	6 349	8 762	6 258	3 462	2 365
OTROS NO FLIARES.	78 797		13 899	12 995	12 277	9 086	8 711	7 162	14 667

Cuadro H.2 - Cantidad de personas en el hogar por relación con el jefe, sexo y zona urbana o rural

RELACION CON EL JEFE Y SEXO	POBLACION EN HOGARES PARTICULARES	CANTIDAD DE PERSONAS EN EL HOGAR							
		1	2	3	4	5	6	7	8 Y MAS
BUENOS AIRES									
TOTAL	13 543 778	287 368	1 316 860	2 058 150	3 181 824	2 540 730	1 643 796	1 075 998	1 439 052
JEFES	3 510 554	287 368	658 430	686 050	795 456	508 146	273 966	153 714	147 424
CONYUGES	2 664 960		446 008	550 434	708 922	453 966	243 214	134 524	127 892
HIJOS	5 461 150		112 812	637 714	1 410 714	1 230 678	807 064	543 040	719 128
YERNOS O NUERAS	194 732			7 000	25 506	40 224	42 094	29 804	49 600
NIETOS	406 576		5 148	19 936	38 662	68 286	84 114	64 066	126 364
PADRES O SUEGROS	337 176		21 746	40 766	62 280	84 580	59 018	32 936	35 850
OTROS FLIARES.	643 056		42 728	75 132	91 910	102 068	91 822	81 742	157 654
SERV. DOMESTICO	25 714		1 500	2 318	3 694	5 828	5 584	2 768	4 022
OTROS NO FLIARES.	299 860		27 984	38 800	44 680	46 954	36 920	33 404	71 118
VARONES	6 644 348	135 456	619 322	1 002 876	1 571 516	1 243 996	812 926	531 852	726 404
JEFES	2 962 024	135 456	519 836	589 552	730 590	466 260	250 330	139 080	130 920
CONYUGES	38 276		6 442	7 330	7 774	6 218	3 656	2 588	4 068
HIJOS	2 794 574		60 242	335 970	724 204	625 290	410 422	272 616	365 830
YERNOS O NUERAS	102 650			3 328	12 852	21 924	23 644	15 784	24 978
NIETOS	208 950		2 672	10 414	19 864	34 668	44 304	31 930	65 098
PADRES O SUEGROS	66 538		1 324	5 250	9 764	15 588	14 312	8 672	11 628
OTROS FLIARES.	321 934		16 830	33 058	44 754	51 378	47 190	43 922	84 802
SERV. DOMESTICO	1 462		16	92	140	228	238	122	626
OTROS NO FLIARES.	147 940		11 820	17 882	21 574	22 442	18 630	17 138	38 454
MUJERES	6 899 430	151 912	697 538	1 055 274	1 610 308	1 296 734	830 870	544 146	712 648
JEFES	548 530	151 912	138 594	96 498	64 866	41 886	23 636	14 634	16 504
CONYUGES	2 626 684		439 566	543 104	701 148	447 748	239 358	131 936	123 824
HIJOS	2 666 576		52 570	301 744	686 510	605 388	396 642	270 424	353 298
YERNOS O NUERAS	92 082			3 672	12 654	18 300	18 450	14 020	24 622
NIETOS	197 626		2 476	9 522	18 798	33 618	39 810	32 136	61 266
PADRES O SUEGROS	270 638		20 422	35 516	52 516	68 992	44 706	24 264	24 222
OTROS FLIARES.	321 122		25 898	42 074	47 156	50 690	44 632	37 820	72 852
SERV. DOMESTICO	24 252		1 464	2 226	3 554	5 600	5 346	2 646	3 396
OTROS NO FLIARES.	151 920		16 164	20 918	23 106	24 512	18 290	16 266	32 664
URBANA	13 438 310	284 224	1 308 112	2 046 906	3 165 360	2 523 480	1 632 012	1 064 714	1 413 502
JEFES	3 486 008	284 224	654 056	682 302	791 340	504 696	272 002	152 102	145 286
CONYUGES	2 647 686		443 458	547 508	705 174	450 900	241 558	133 142	125 946
HIJOS	5 414 220		111 940	634 514	1 403 140	1 222 236	801 176	536 194	705 020
YERNOS O NUERAS	193 214			7 000	25 472	40 070	41 828	29 638	48 702
NIETOS	403 324		5 088	19 770	38 580	67 698	83 472	63 730	124 786
PADRES O SUEGROS	335 210		21 560	40 524	62 060	84 244	58 766	32 718	35 338
OTROS FLIARES.	637 718		42 426	74 662	91 460	101 462	91 330	81 292	155 086
SERV. DOMESTICO	25 658		1 500	2 318	3 694	5 774	5 584	2 768	4 020
OTROS NO FLIARES.	295 272		27 580	38 308	44 440	46 200	36 296	33 130	69 318
RURAL	105 468	3 144	8 748	11 244	16 464	17 250	11 784	11 284	25 550
JEFES	24 546	3 144	4 374	3 748	4 116	3 450	1 964	1 612	2 138
CONYUGES	17 274		2 550	2 926	3 748	3 066	1 656	1 382	1 946
HIJOS	46 930		872	3 200	7 574	8 442	5 888	6 846	14 108
YERNOS O NUERAS	1 518				34	154	266	166	898
NIETOS	3 252		60	166	82	388	642	336	1 578
PADRES O SUEGROS	1 966		186	242	220	336	252	218	512
OTROS FLIARES.	5 338		302	470	450	606	492	450	2 568
SERV. DOMESTICO	56					54			2
OTROS NO FLIARES.	4 588		404	492	240	754	624	274	1 800

Cuadro H.2 - Cantidad de personas en el hogar por relación con el jefe, sexo y zona urbana o rural

RELACION CON EL JEFE Y SEXO	POBLACION EN HOGARES PARTICULARES	CANTIDAD DE PERSONAS EN EL HOGAR							
		1	2	3	4	5	6	7	8 Y MAS
19 PARTIDOS G.B.A.									
TOTAL	6 771 889	143 684	658 430	1 029 075	1 590 912	1 270 365	821 898	537 999	719 526
JEFES	1 755 277	143 684	329 215	343 025	397 728	254 073	136 983	76 857	73 712
CONYUGES	1 332 480		223 004	275 217	354 461	226 983	121 607	67 262	63 946
HIJOS	2 730 575		56 406	318 857	705 357	615 339	403 532	271 520	359 564
YERNOS O NUERAS	97 366		252	3 500	12 753	20 112	21 047	14 902	24 800
NIETOS	203 288		2 574	9 968	19 331	34 143	42 057	32 033	63 182
PADRES O SUEGROS	168 588		10 873	20 383	31 140	42 290	29 509	16 468	17 925
OTROS FLIARES.	321 528		21 364	37 566	45 955	51 034	45 911	40 871	78 827
SERV. DOMESTICO	12 857		750	1 159	1 847	2 914	2 792	1 384	2 011
OTROS NO FLIARES.	149 930		13 992	19 400	22 340	23 477	18 460	16 702	35 559
VARONES	3 322 174	67 728	309 661	501 438	785 758	621 998	406 463	265 926	363 202
JEFES	1 481 012	67 728	259 918	294 776	365 295	233 130	125 165	69 540	65 460
CONYUGES	19 138		3 221	3 665	3 887	3 109	1 928	1 294	2 034
HIJOS	1 397 287		30 121	167 985	362 102	312 645	205 211	136 308	182 915
YERNOS O NUERAS	51 325		70	1 664	6 426	10 962	11 822	7 892	12 489
NIETOS	104 475		1 336	5 207	9 932	17 334	22 152	15 965	32 549
PADRES O SUEGROS	33 269		662	2 625	4 882	7 794	7 156	4 336	5 814
OTROS FLIARES.	160 967		8 415	16 529	22 377	25 689	23 595	21 961	42 401
SERV. DOMESTICO	731		8	46	70	114	119	61	313
OTROS NO FLIARES.	73 970		5 910	8 941	10 787	11 221	9 315	8 569	19 227
MUJERES	3 449 715	75 956	348 769	527 637	805 154	648 367	415 435	272 073	356 324
JEFES	274 265	75 956	69 297	48 249	32 433	20 943	11 818	7 317	8 252
CONYUGES	1 313 342		219 783	271 552	350 574	223 874	119 679	65 968	61 912
HIJOS	1 333 288		26 285	150 672	343 255	302 694	198 321	135 212	176 649
YERNOS O NUERAS	46 041		182	1 836	6 327	9 150	9 225	7 010	12 311
NIETOS	98 813		1 238	4 761	9 399	16 809	19 905	16 068	30 633
PADRES O SUEGROS	135 319		10 211	17 758	26 258	34 496	22 353	12 132	12 111
OTROS FLIARES.	160 561		12 949	21 037	23 578	25 345	22 316	18 910	36 426
SERV. DOMESTICO	12 126		742	1 113	1 777	2 800	2 673	1 323	1 698
OTROS NO FLIARES.	75 960		8 082	10 459	11 553	12 256	9 145	8 133	16 332
URBANA	6 719 155	142 112	654 056	1 023 453	1 582 680	1 261 740	816 006	532 357	706 751
JEFES	1 743 004	142 112	327 028	341 151	395 670	252 348	136 001	76 051	72 643
CONYUGES	1 323 843		221 729	273 754	352 587	225 450	120 779	66 571	62 973
HIJOS	2 707 110		55 970	317 257	701 570	611 118	400 588	268 097	352 510
YERNOS O NUERAS	96 607		252	3 500	12 736	20 035	20 914	14 819	24 351
NIETOS	201 662		2 544	9 885	19 290	33 949	41 736	31 865	62 393
PADRES O SUEGROS	167 605		10 780	20 262	31 030	42 122	29 383	16 359	17 669
OTROS FLIARES.	318 859		21 213	37 331	45 730	50 731	45 665	40 646	77 543
SERV. DOMESTICO	12 829		750	1 159	1 847	2 887	2 792	1 384	2 010
OTROS NO FLIARES.	147 636		13 790	19 154	22 220	23 100	18 148	16 565	34 659
RURAL	52 734	1 572	4 374	5 622	8 232	8 625	5 892	5 642	12 775
JEFES	12 273	1 572	2 187	1 874	2 058	1 725	982	806	1 069
CONYUGES	8 637		1 275	1 463	1 874	1 533	828	691	973
HIJOS	23 465		436	1 600	3 787	4 221	2 944	3 423	7 054
YERNOS O NUERAS	759				17	77	133	83	449
NIETOS	1 626		30	83	41	194	321	168	789
PADRES O SUEGROS	983		93	121	110	168	126	109	256
OTROS FLIARES.	2 669		151	235	225	303	246	225	1 284
SERV. DOMESTICO	28					27			1
OTROS NO FLIARES.	2 294		202	246	120	377	312	137	900

Cuadro H.2 - Cantidad de personas en el hogar por relación con el jefe, sexo y zona urbana o rural

RELACION CON EL JEFE Y SEXO	POBLACION EN HOGARES PARTICULARES	CANTIDAD DE PERSONAS EN EL HOGAR							
		1	2	3	4	5	6	7	8 Y MAS
RESTO DE BUENOS AIRES									
TOTAL	3 934 339	131 937	480 322	666 387	928 652	706 235	429 582	264 537	326 687
JEFES	1 110 705	131 937	240 161	222 129	232 163	141 247	71 597	37 791	33 680
CONYUGES	780 333		156 442	173 068	203 273	124 363	62 447	32 276	28 464
HIJOS	1 480 902		38 553	200 346	404 144	339 255	206 923	129 796	161 885
YERNOS O NUERAS	49 614		175	2 233	7 304	11 309	11 035	7 609	9 949
NIETOS	121 329		3 048	8 861	14 495	21 827	24 211	19 056	29 831
PADRES O SUEGROS	88 354		7 217	12 631	16 952	21 156	14 858	7 639	7 901
OTROS FLIARES.	166 674		18 739	26 685	28 112	26 261	21 719	16 846	28 312
SERV. DOMESTICO	8 925		1 195	1 322	1 195	1 625	1 674	892	1 022
OTROS NO FLIARES.	127 503		14 792	19 112	21 014	19 192	15 118	12 632	25 643
VARONES	1 949 360	71 667	226 601	326 974	462 002	349 766	213 305	132 921	166 124
JEFES	910 114	71 667	185 880	186 860	210 138	128 181	64 646	33 796	28 946
CONYUGES	13 567		2 407	2 933	3 060	2 075	1 202	707	1 183
HIJOS	767 464		21 145	106 819	209 649	173 974	106 083	66 463	83 331
YERNOS O NUERAS	25 080		52	1 168	3 867	5 955	5 579	3 774	4 685
NIETOS	62 037		1 549	4 626	7 481	11 260	12 372	9 807	14 942
PADRES O SUEGROS	17 972		556	1 906	2 724	4 294	3 631	2 168	2 693
OTROS FLIARES.	79 916		7 323	11 541	13 370	12 924	10 951	8 568	15 239
SERV. DOMESTICO	526		52	74	74	70	64	40	172
OTROS NO FLIARES.	72 684		7 657	11 047	11 639	11 033	8 777	7 598	14 933
MUJERES	1 984 979	60 270	253 721	339 413	466 650	356 469	216 277	131 616	160 563
JEFES	200 591	60 270	54 281	35 269	22 025	13 066	6 951	3 995	4 734
CONYUGES	766 766		154 035	170 135	200 213	122 288	61 245	31 569	27 281
HIJOS	713 438		17 408	93 527	194 495	165 281	100 840	63 333	78 554
YERNOS O NUERAS	24 534		123	1 065	3 437	5 354	5 456	3 835	5 264
NIETOS	59 292		1 499	4 235	7 014	10 567	11 839	9 249	14 889
PADRES O SUEGROS	70 382		6 661	10 725	14 228	16 862	11 227	5 471	5 208
OTROS FLIARES.	86 758		11 416	15 144	14 742	13 337	10 768	8 278	13 073
SERV. DOMESTICO	8 399		1 163	1 248	1 121	1 555	1 610	852	850
OTROS NO FLIARES.	54 819		7 135	8 065	9 375	8 159	6 341	5 034	10 710
URBANA	3 266 961	102 470	403 916	553 815	780 472	588 535	353 364	214 438	269 951
JEFES	919 096	102 470	201 958	184 605	195 118	117 707	58 894	30 634	27 710
CONYUGES	650 870		132 098	143 439	170 923	103 591	51 307	26 215	23 297
HIJOS	1 236 344		33 366	169 233	341 755	284 162	170 283	105 052	132 493
YERNOS O NUERAS	42 413		149	1 904	6 237	9 440	9 390	6 477	8 816
NIETOS	103 280		2 627	7 364	12 166	18 368	20 409	16 138	26 208
PADRES O SUEGROS	76 765		6 213	10 594	14 931	18 576	13 025	6 605	6 821
OTROS FLIARES.	137 258		15 619	21 743	22 813	21 437	17 846	13 722	24 078
SERV. DOMESTICO	7 529		1 080	1 066	947	1 367	1 473	714	882
OTROS NO FLIARES.	93 406		10 806	13 867	15 562	13 887	10 737	8 881	19 646
RURAL	667 378	29 467	76 406	112 572	148 180	117 700	76 218	50 099	56 736
JEFES	191 609	29 467	38 203	37 524	37 045	23 540	12 703	7 157	5 970
CONYUGES	129 463		24 344	29 629	32 350	20 772	11 140	6 061	5 167
HIJOS	244 558		5 187	31 113	62 389	55 093	36 640	24 744	29 392
YERNOS O NUERAS	7 201		26	329	1 067	1 869	1 645	1 132	1 133
NIETOS	18 049		421	1 497	2 329	3 459	3 802	2 918	3 623
PADRES O SUEGROS	11 589		1 004	2 037	2 021	2 580	1 833	1 034	1 080
OTROS FLIARES.	29 416		3 120	4 942	5 299	4 824	3 873	3 124	4 234
SERV. DOMESTICO	1 396		115	256	248	258	201	178	140
OTROS NO FLIARES.	34 097		3 986	5 245	5 432	5 305	4 361	3 751	5 997

Cuadro H.2 - Cantidad de personas en el hogar por relación con el jefe, sexo y zona urbana o rural

RELACION CON EL JEFE Y SEXO	POBLACION EN HOGARES PARTICULARES	CANTIDAD DE PERSONAS EN EL HOGAR							
		1	2	3	4	5	6	7	8 Y MAS
CATAMARCA									
TOTAL	204 196	4 452	10 238	17 964	27 156	30 900	28 890	28 140	56 456
JEFES	42 668	4 452	5 119	5 985	6 789	6 180	4 615	4 020	5 505
CONYUGES	24 965		1 803	3 241	4 523	4 461	3 541	2 977	4 439
HIJOS	89 811		1 472	5 447	10 999	14 189	14 251	14 411	29 042
YERNOS O NUERAS	2 682		7	52	192	317	415	528	1 371
NIETOS	16 005		305	808	1 259	1 946	2 078	2 532	7 077
PADRES O SUEGROS	2 514		147	179	290	376	324	324	874
OTROS FLIARES.	13 685		752	1 217	1 643	1 913	1 774	1 805	4 581
SERV. DOMESTICO	1 100		32	90	163	216	223	136	240
OTROS NO FLIARES.	10 346		601	942	1 298	1 302	1 469	1 407	3 327
VARONES	100 363	2 914	4 887	8 434	12 937	15 022	14 131	13 823	28 215
JEFES	31 207	2 914	3 040	4 004	5 087	4 876	3 823	3 199	4 264
CONYUGES	1 074		73	83	105	117	111	88	497
HIJOS	45 878		848	2 840	5 584	7 252	7 278	7 340	14 736
YERNOS O NUERAS	1 344		5	29	96	146	205	245	618
NIETOS	8 210		184	437	656	984	1 067	1 291	3 591
PADRES O SUEGROS	686		15	31	49	84	86	81	340
OTROS FLIARES.	6 677		399	544	744	897	845	904	2 324
SERV. DOMESTICO	55				3	8	10	2	35
OTROS NO FLIARES.	5 229		323	466	613	658	686	673	1 810
MUJERES	103 833	1 538	5 351	9 530	14 219	15 878	14 759	14 317	28 241
JEFES	11 661	1 538	2 079	1 984	1 702	1 304	992	821	1 241
CONYUGES	23 911		1 730	3 158	4 418	4 344	3 430	2 889	3 942
HIJOS	43 933		624	2 607	5 415	6 937	6 973	7 071	14 306
YERNOS O NUERAS	1 538		2	23	96	171	210	283	753
NIETOS	7 795		121	371	603	962	1 011	1 241	3 486
PADRES O SUEGROS	1 828		132	148	241	292	238	243	534
OTROS FLIARES.	7 008		353	673	899	1 016	909	901	2 257
SERV. DOMESTICO	1 042		32	90	160	208	213	134	205
OTROS NO FLIARES.	5 117		278	479	685	644	783	734	1 517
URBANA	116 771	1 865	5 192	9 954	15 960	18 210	17 256	15 316	33 018
JEFES	23 634	1 865	2 596	3 318	3 990	3 642	2 876	2 188	3 159
CONYUGES	14 924		990	1 875	2 817	2 773	2 209	1 661	2 599
HIJOS	51 897		743	3 116	6 597	8 551	8 486	7 711	16 693
YERNOS O NUERAS	1 938		3	32	126	208	266	340	943
NIETOS	8 103		114	314	549	871	1 078	1 246	3 931
PADRES O SUEGROS	1 612		77	108	190	238	224	203	575
OTROS FLIARES.	7 802		362	624	882	1 015	1 041	1 036	2 842
SERV. DOMESTICO	894		20	73	131	175	187	115	193
OTROS NO FLIARES.	5 967		287	494	678	740	869	816	2 083
RURAL	87 425	2 587	5 046	8 010	11 196	12 690	11 634	12 824	23 438
JEFES	19 234	2 587	2 523	2 670	2 799	2 538	1 939	1 832	2 346
CONYUGES	10 041		813	1 366	1 706	1 688	1 332	1 316	1 840
HIJOS	37 914		729	2 331	4 402	5 638	5 765	6 700	12 349
YERNOS O NUERAS	944		4	20	96	109	129	188	428
NIETOS	7 902		191	494	710	1 075	1 000	1 286	3 146
PADRES O SUEGROS	902		70	71	100	141	100	121	299
OTROS FLIARES.	5 883		390	593	761	898	733	769	1 739
SERV. DOMESTICO	206		12	17	32	41	36	21	47
OTROS NO FLIARES.	4 379		314	448	620	562	600	591	1 244

Cuadro H.2 - Cantidad de personas en el hogar por relación con el jefe, sexo y zona urbana o rural

RELACION CON EL JEFE Y SEXO	POBLACION EN HOGARES PARTICULARES	CANTIDAD DE PERSONAS EN EL HOGAR							
		1	2	3	4	5	6	7	8 Y MAS
CORDOBA									
TOTAL	2 361 999	59 117	226 080	347 097	500 260	451 575	299 226	194 481	284 163
JEFES	610 111	59 117	113 040	115 699	125 065	90 315	49 871	27 783	29 221
CONYUGES	430 624		68 566	86 791	106 270	78 567	42 951	23 335	24 144
HIJOS	935 383		20 495	104 220	216 977	217 993	146 779	93 982	134 937
YERNOS O NUERAS	35 775		113	1 235	3 808	7 180	7 135	5 881	10 423
NIETOS	94 791		1 716	5 644	8 684	14 972	16 367	15 205	32 203
PADRES O SUEGROS	50 435		3 734	6 360	8 684	11 158	8 986	5 366	6 147
OTROS FLIARES.	113 705		9 982	15 220	16 237	17 004	15 251	13 109	26 902
SERV. DOMESTICO	10 019		700	1 165	1 542	2 379	1 976	1 115	1 122
OTROS NO FLIARES.	81 156		7 734	10 743	12 993	12 007	9 910	8 705	19 064
VARONES	1 154 273	30 503	104 024	166 575	246 732	222 072	146 959	95 451	141 957
JEFES	495 880	30 503	63 901	95 124	111 067	81 672	44 507	24 369	24 737
CONYUGES	5 677		819	897	1 148	878	654	448	1 033
HIJOS	460 111		10 533	54 370	112 464	111 394	74 491	47 850	69 009
YERNOS O NUERAS	15 954		26	353	1 643	3 259	3 354	2 615	4 504
NIETOS	47 850		843	2 797	4 300	7 697	8 481	7 541	16 191
PADRES O SUEGROS	10 589		248	918	1 500	2 264	2 148	1 496	2 015
OTROS FLIARES.	54 472		3 965	6 457	7 635	8 267	7 685	6 429	14 034
SERV. DOMESTICO	406		15	46	37	100	58	44	106
OTROS NO FLIARES.	43 134		3 674	5 413	6 938	6 541	5 581	4 659	10 328
MUJERES	1 207 726	28 614	122 056	180 522	253 528	229 503	152 267	99 030	142 206
JEFES	114 231	28 614	29 139	20 575	13 998	8 643	5 364	3 414	4 484
CONYUGES	424 747		67 747	85 894	105 122	77 689	42 297	22 887	23 111
HIJOS	455 272		9 962	49 850	104 513	106 599	72 288	46 132	65 928
YERNOS O NUERAS	19 821		87	682	2 165	3 921	3 781	3 266	5 919
NIETOS	46 941		873	2 847	4 384	7 275	7 686	7 664	16 012
PADRES O SUEGROS	39 846		3 486	5 442	7 184	8 894	6 838	3 870	4 132
OTROS FLIARES.	59 233		6 017	8 763	8 602	8 737	7 566	6 680	12 868
SERV. DOMESTICO	9 613		685	1 139	1 505	2 279	1 918	1 071	1 016
OTROS NO FLIARES.	38 022		4 060	5 330	6 055	5 466	4 329	4 046	8 736
URBANA	1 905 636	45 476	186 828	285 171	408 948	369 035	238 800	150 276	221 102
JEFES	493 890	45 476	93 414	95 057	102 237	73 607	39 800	21 468	22 631
CONYUGES	350 510		57 121	71 036	86 980	64 414	34 585	18 072	18 502
HIJOS	751 057		17 139	86 263	178 409	178 437	117 277	71 819	101 713
YERNOS O NUERAS	29 064		96	1 046	3 057	5 806	5 645	4 759	8 655
NIETOS	76 400		1 368	4 533	7 035	12 116	12 926	12 063	26 359
PADRES O SUEGROS	42 984		3 090	5 433	7 412	9 603	7 859	4 543	5 044
OTROS FLIARES.	90 389		6 028	12 463	12 598	13 621	11 853	10 030	21 816
SERV. DOMESTICO	8 972		629	1 059	1 348	2 171	1 820	963	982
OTROS NO FLIARES.	62 370		5 943	8 281	9 872	9 060	7 255	6 559	15 400
RURAL	456 363	13 641	39 252	61 926	91 312	82 540	60 426	44 205	63 061
JEFES	116 221	13 641	19 626	20 642	22 828	16 708	10 071	6 315	6 590
CONYUGES	80 114		11 445	15 755	19 290	14 153	8 566	5 263	5 642
HIJOS	184 326		3 356	17 957	38 568	39 556	29 502	22 163	33 224
YERNOS O NUERAS	6 711		17	189	751	1 374	1 490	1 122	1 768
NIETOS	18 391		348	1 111	1 649	2 856	3 441	3 142	5 844
PADRES O SUEGROS	7 451		644	927	1 272	1 555	1 127	823	1 103
OTROS FLIARES.	23 316		1 954	2 757	3 639	3 383	3 418	3 079	5 086
SERV. DOMESTICO	1 047		71	126	194	208	156	152	140
OTROS NO FLIARES.	18 786		1 791	2 462	3 121	2 947	2 655	2 146	3 664

Cuadro H.2 - Cantidad de personas en el hogar por relación con el jefe, sexo y zona urbana o rural

RELACION CON EL JEFE Y SEXO	POBLACION EN HOGARES PARTICULARES	CANTIDAD DE PERSONAS EN EL HOGAR							
		1	2	3	4	5	6	7	8 Y MAS
CORRIENTES									
TOTAL	650 381	11 984	37 276	65 229	94 260	101 985	91 476	86 107	162 064
JEFES	140 198	11 984	18 638	21 743	23 565	20 397	15 246	12 301	16 324
CONYUGES	91 721		8 690	13 605	17 673	16 007	12 170	9 794	13 382
HIJOS	289 776		4 290	18 593	38 098	47 882	45 820	45 851	89 272
YERNOS O NUERAS	8 201		18	194	713	1 019	1 202	1 403	3 652
NIETOS	35 971		891	2 189	3 279	4 266	4 713	5 434	15 199
PADRES O SUEGROS	9 917		517	912	1 225	1 470	1 633	1 351	2 809
OTROS FLIARES.	37 795		1 803	3 866	4 691	5 384	5 398	5 186	11 377
SERV. DOMESTICO	5 326		199	425	747	1 100	1 031	771	1 053
OTROS NO FLIARES.	31 476		1 940	3 532	4 269	4 460	4 263	4 016	8 996
VARONES	317 641	7 017	17 334	31 187	45 586	49 036	44 260	42 310	80 911
JEFES	108 038	7 017	12 135	16 087	19 112	16 922	12 801	10 323	13 641
CONYUGES	2 136		215	266	319	316	228	201	591
HIJOS	147 744		2 440	9 753	19 487	24 184	23 169	23 297	45 414
YERNOS O NUERAS	3 536		11	90	318	435	498	603	1 581
NIETOS	18 293		473	1 097	1 656	2 120	2 415	2 731	7 799
PADRES O SUEGROS	2 170		50	124	166	306	333	319	872
OTROS FLIARES.	18 176		882	1 743	2 212	2 407	2 647	2 492	5 793
SERV. DOMESTICO	313		14	32	49	31	52	39	96
OTROS NO FLIARES.	17 235		1 114	1 995	2 265	2 315	2 117	2 305	5 124
MUJERES	332 740	4 967	19 942	34 042	48 674	52 949	47 216	43 797	81 153
JEFES	32 160	4 967	6 503	5 656	4 453	3 475	2 445	1 978	2 683
CONYUGES	89 585		8 675	13 539	17 354	15 691	11 942	9 593	12 791
HIJOS	142 032		1 850	8 810	18 611	23 698	22 651	22 554	43 858
YERNOS O NUERAS	4 665		7	104	395	584	704	800	2 071
NIETOS	17 678		418	1 092	1 621	2 146	2 298	2 703	7 400
PADRES O SUEGROS	7 747		467	788	1 059	1 164	1 300	1 032	1 937
OTROS FLIARES.	19 619		1 011	2 123	2 479	2 977	2 751	2 694	5 584
SERV. DOMESTICO	5 013		185	393	698	1 069	979	732	957
OTROS NO FLIARES.	14 241		826	1 537	2 004	2 145	2 146	1 711	3 872
URBANA	417 560	7 436	24 586	44 052	65 524	69 940	59 802	52 423	93 797
JEFES	91 671	7 436	12 293	14 684	16 381	13 988	9 967	7 489	9 433
CONYUGES	60 584		5 931	9 399	12 501	11 184	8 020	5 949	7 600
HIJOS	180 198		2 917	12 896	26 874	32 643	29 563	26 953	48 152
YERNOS O NUERAS	6 143		63	139	543	743	883	1 037	2 785
NIETOS	21 424		478	1 109	1 809	2 431	2 719	3 316	9 562
PADRES O SUEGROS	7 296		351	681	925	1 143	1 255	1 013	1 928
OTROS FLIARES.	25 934		1 273	2 602	3 163	3 801	3 799	3 586	7 710
SERV. DOMESTICO	4 712		175	364	651	986	919	687	930
OTROS NO FLIARES.	19 598		1 155	2 178	2 677	2 821	2 677	2 393	5 697
RURAL	232 821	4 548	12 690	21 177	28 736	32 045	31 674	33 684	68 267
JEFES	48 527	4 548	6 345	7 059	7 184	6 409	5 279	4 812	6 891
CONYUGES	31 137		2 959	4 406	5 172	4 823	4 150	3 845	5 782
HIJOS	109 578		1 373	5 667	11 224	15 039	16 257	18 898	41 120
YERNOS O NUERAS	2 058		55	170	276	319	366	867	
NIETOS	14 547		413	1 080	1 470	1 835	1 994	2 118	5 637
PADRES O SUEGROS	2 621		166	231	300	327	378	338	881
OTROS FLIARES.	11 861		620	1 264	1 525	1 583	1 599	1 600	3 667
SERV. DOMESTICO	614		24	61	96	114	112	84	123
OTROS NO FLIARES.	11 878		785	1 354	1 592	1 639	1 586	1 623	3 299

Cuadro H.2 - Cantidad de personas en el hogar por relación con el jefe, sexo y zona urbana o rural

RELACION CON EL JEFE Y SEXO	POBLACION EN HOGARES PARTICULARES	CANTIDAD DE PERSONAS EN EL HOGAR							
		1	2	3	4	5	6	7	8 Y MAS
CHACO									
TOTAL	693 428	13 446	37 948	71 022	104 108	111 475	97 650	92 848	164 931
JEFES	150 616	13 446	18 974	23 674	26 027	22 295	16 275	13 264	16 661
CONYUGES	103 442		9 737	16 314	20 422	18 259	13 466	11 009	14 235
HIJOS	322 843		4 274	21 277	44 398	54 252	50 929	51 389	96 324
YERNOS O NUERAS	8 323		20	212	712	1 172	1 429	1 429	3 349
NIETOS	31 666		684	1 918	2 829	3 633	4 515	4 847	13 240
PADRES O SUEGROS	10 743		576	1 044	1 333	1 884	1 704	1 603	2 599
OTROS FLIARES.	38 155		1 742	3 442	4 413	5 427	5 300	5 588	12 243
SERV. DOMESTICO	4 386		143	336	721	1 336	893	526	431
OTROS NO FLIARES.	23 254		1 798	2 805	3 253	3 217	3 139	3 193	5 849
VARONES	350 104	9 381	18 986	35 276	51 959	55 029	48 710	46 512	84 251
JEFES	122 812	9 381	13 572	18 624	21 934	19 212	14 103	11 525	14 461
CONYUGES	2 070		215	290	293	282	265	214	511
HIJOS	169 847		2 552	11 651	23 667	28 175	26 591	26 591	50 620
YERNOS O NUERAS	3 135		7	74	283	420	507	565	1 279
NIETOS	16 208		386	981	1 516	1 878	2 283	2 534	6 630
PADRES O SUEGROS	2 849		50	183	284	442	435	449	1 006
OTROS FLIARES.	19 927		1 029	1 823	2 260	2 781	2 776	2 840	6 418
SERV. DOMESTICO	123		4	14	18	14	15	15	43
OTROS NO FLIARES.	13 133		1 171	1 636	1 704	1 825	1 735	1 779	3 283
MUJERES	343 324	4 065	18 962	35 746	52 149	56 446	48 940	46 336	80 680
JEFES	27 804	4 065	5 402	5 050	4 093	3 083	2 172	1 739	2 200
CONYUGES	101 372		9 522	16 024	20 129	17 977	13 201	10 795	13 724
HIJOS	152 996		1 722	9 626	20 731	26 077	24 338	24 798	45 704
YERNOS O NUERAS	5 188		13	138	429	752	922	864	2 070
NIETOS	15 458		298	937	1 313	1 755	2 232	2 313	6 610
PADRES O SUEGROS	7 894		526	861	1 049	1 442	1 269	1 154	1 593
OTROS FLIARES.	18 228		713	1 619	2 153	2 646	2 524	2 748	5 825
SERV. DOMESTICO	4 263		139	322	703	1 322	878	511	388
OTROS NO FLIARES.	10 121		627	1 169	1 549	1 392	1 404	1 414	2 566
URBANA	421 143	7 488	25 302	48 327	71 668	75 255	60 504	51 296	81 303
JEFES	94 968	7 488	12 651	16 109	17 917	15 051	10 084	7 328	8 340
CONYUGES	66 120		6 697	11 159	14 223	12 523	8 417	6 070	7 031
HIJOS	187 107		2 881	14 641	30 729	36 367	30 899	27 316	44 274
YERNOS O NUERAS	5 318		12	134	498	829	945	878	2 022
NIETOS	18 001		439	1 221	1 718	2 201	2 662	2 683	7 077
PADRES O SUEGROS	7 582		390	757	954	1 423	1 252	1 151	1 655
OTROS FLIARES.	24 308		1 099	2 266	2 940	3 695	3 462	3 574	7 272
SERV. DOMESTICO	3 974		127	287	649	1 253	824	469	365
OTROS NO FLIARES.	13 765		1 006	1 753	2 040	1 913	1 959	1 827	3 267
RURAL	272 285	5 958	12 646	22 695	32 440	36 220	37 146	41 552	83 628
JEFES	55 648	5 958	6 323	7 565	8 110	7 244	6 191	5 936	8 321
CONYUGES	37 322		3 040	5 155	6 199	5 736	5 049	4 939	7 204
HIJOS	135 736		1 393	6 636	13 669	17 885	20 030	24 073	52 050
YERNOS O NUERAS	3 005		8	78	214	343	484	551	1 327
NIETOS	13 665		245	697	1 111	1 432	1 853	2 164	6 163
PADRES O SUEGROS	3 161		186	287	379	461	452	452	944
OTROS FLIARES.	13 847		643	1 176	1 473	1 732	1 838	2 014	4 971
SERV. DOMESTICO	412		16	49	72	83	69	57	66
OTROS NO FLIARES.	9 489		792	1 052	1 213	1 304	1 180	1 366	2 582

Cuadro H.2 - Cantidad de personas en el hogar por relación con el jefe, sexo y zona urbana o rural

RELACION CON EL JEFE Y SEXO	POBLACION EN HOGARES PARTICULARES	CANTIDAD DE PERSONAS EN EL HOGAR							
		1	2	3	4	5	6	7	8 Y MAS
CHUBUT									
TOTAL	250 627	7 185	19 228	33 585	50 856	46 565	33 960	24 297	34 951
JEFES	92 710	7 185	9 614	11 195	12 714	9 313	5 660	3 471	3 558
CONYUGES	41 925		5 253	7 955	10 482	7 648	4 697	2 789	2 901
HIJOS	106 834		1 991	10 339	22 469	23 146	17 686	12 894	18 309
YERNOS O NUERAS	1 696		7	69	183	278	340	307	512
NIETOS	7 778		214	631	882	1 143	1 207	1 190	2 511
PADRES O SUEGROS	4 674		261	469	640	838	769	445	652
OTROS FLIARES.	11 750		714	1 303	1 676	1 954	1 802	1 507	2 794
SERV. DOMESTICO	1 337		53	115	219	386	294	133	137
OTROS NO FLIARES.	12 523		1 121	1 309	1 591	1 659	1 505	1 561	3 577
VARONES	126 726	5 015	9 813	16 744	25 287	22 869	16 723	12 197	18 078
JEFES	50 998	5 015	7 139	8 905	10 981	8 149	4 676	2 950	2 983
CONYUGES	979		132	191	188	150	107	72	139
HIJOS	54 993		1 196	5 626	11 664	11 772	8 944	6 525	9 266
YERNOS O NUERAS	813		9	54	85	116	167	162	243
NIETOS	3 952		118	326	449	587	604	596	1 272
PADRES O SUEGROS	944		22	62	119	170	192	124	255
OTROS FLIARES.	6 157		411	663	864	978	932	805	1 504
SERV. DOMESTICO	83		6	8	7	12	13	6	31
OTROS NO FLIARES.	7 807		783	929	930	935	888	957	2 365
MUJERES	123 901	2 170	9 415	16 841	25 569	23 696	17 237	12 100	16 873
JEFES	11 712	2 170	2 475	2 290	1 733	1 164	784	521	575
CONYUGES	40 946		5 121	7 764	10 294	7 698	4 590	2 717	2 762
HIJOS	51 841		795	4 713	10 805	11 374	8 742	6 369	9 043
YERNOS O NUERAS	883		1	35	98	162	173	145	269
NIETOS	3 826		96	305	433	556	603	594	1 239
PADRES O SUEGROS	3 130		239	407	521	668	577	321	397
OTROS FLIARES.	5 593		303	640	812	976	870	702	1 290
SERV. DOMESTICO	1 254		47	107	212	374	281	127	106
OTROS NO FLIARES.	4 716		339	580	861	724	617	504	1 192
URBANA	204 771	4 935	15 134	27 759	43 044	39 295	27 726	19 166	27 712
JEFES	80 539	4 935	7 587	9 253	10 761	7 859	4 621	2 738	2 805
CONYUGES	35 562		4 431	6 769	9 058	6 763	3 930	2 270	2 341
HIJOS	89 324		1 556	8 646	19 317	19 831	14 618	10 279	14 877
YERNOS O NUERAS	1 422		6	54	147	229	291	255	440
NIETOS	5 663		153	431	615	823	893	871	1 877
PADRES O SUEGROS	3 591		227	396	577	739	687	386	579
OTROS FLIARES.	9 354		523	1 003	1 329	1 594	1 438	1 158	2 309
SERV. DOMESTICO	1 078		35	85	175	230	249	105	100
OTROS NO FLIARES.	8 238		636	922	1 065	1 128	999	1 104	2 384
RURAL	45 856	2 250	4 094	5 826	7 812	7 270	6 234	5 131	7 239
JEFES	12 171	2 250	2 047	1 942	1 953	1 454	1 039	733	753
CONYUGES	6 363		822	1 186	1 424	1 065	767	519	560
HIJOS	17 510		435	1 493	3 152	3 315	3 068	2 615	3 432
YERNOS O NUERAS	274		1	15	36	49	49	52	72
NIETOS	2 115		91	200	267	320	314	319	634
PADRES O SUEGROS	483		34	73	63	99	82	59	73
OTROS FLIARES.	2 396		191	300	347	360	364	349	485
SERV. DOMESTICO	259		16	30	44	57	45	28	37
OTROS NO FLIARES.	4 285		485	587	526	531	506	457	1 193

Cuadro H.2 - Cantidad de personas en el hogar por relación con el jefe, sexo y zona urbana o rural

RELACION CON EL JEFE Y SEXO	POBLACION EN HOGARES PARTICULARES	CANTIDAD DE PERSONAS EN EL HOGAR							
		1	2	3	4	5	6	7	8 Y MAS
ENTRE RIOS									
TOTAL	897 362	21 331	74 450	118 299	166 936	163 430	118 704	91 287	142 925
JEFES	219 660	21 331	37 225	39 433	41 734	32 686	19 784	13 041	14 646
CONYUGES	152 183		21 742	28 743	34 324	27 740	16 635	10 813	12 186
HIJOS	382 356		7 665	35 976	72 143	80 484	59 898	48 338	77 852
YERNOS O NUERAS	13 229		48	392	1 334	2 514	2 536	2 394	4 011
NIETOS	42 166		874	2 539	4 053	6 214	7 296	6 606	14 584
PADRES O SUEGROS	14 891		912	1 670	2 460	3 001	2 578	1 733	2 537
OTROS FLIARES.	39 275		3 061	5 254	5 919	5 670	5 148	4 369	9 854
SERV. DOMESTICO	5 039		393	648	709	1 167	951	585	586
OTROS NO FLIARES.	28 343		2 530	3 644	4 260	3 954	3 878	3 408	6 669
VARONES	440 159	11 641	33 925	56 478	81 801	80 743	58 259	45 398	71 914
JEFES	175 667	11 641	26 477	31 501	36 167	28 814	17 256	11 347	12 464
CONYUGES	2 039		327	330	304	292	172	167	447
HIJOS	197 607		4 048	18 993	37 310	41 760	30 808	24 783	39 905
YERNOS O NUERAS	5 777		31	161	596	1 126	1 139	992	1 732
NIETOS	21 394		419	1 208	2 014	3 151	3 729	3 484	7 389
PADRES O SUEGROS	3 300		80	208	452	634	610	442	874
OTROS FLIARES.	18 568		1 263	2 220	2 748	2 640	2 462	2 115	5 140
SERV. DOMESTICO	258		35	49	26	29	33	29	57
OTROS NO FLIARES.	15 529		1 245	1 808	2 184	2 297	2 050	2 039	3 906
MUJERES	457 203	9 690	40 525	61 821	85 135	82 687	60 445	45 889	71 011
JEFES	44 213	9 690	10 748	7 932	5 567	3 872	2 528	1 694	2 182
CONYUGES	150 144		21 415	28 413	34 020	27 448	16 463	10 646	11 739
HIJOS	184 749		3 617	16 983	34 833	38 724	29 090	23 555	37 947
YERNOS O NUERAS	7 452		17	231	738	1 388	1 397	1 402	2 279
NIETOS	20 772		455	1 331	2 039	3 063	3 567	3 122	7 195
PADRES O SUEGROS	11 591		832	1 462	2 008	2 367	1 968	1 291	1 663
OTROS FLIARES.	20 687		1 798	3 034	3 171	3 030	2 686	2 254	4 714
SERV. DOMESTICO	4 781		358	599	663	1 138	918	556	529
OTROS NO FLIARES.	12 814		1 265	1 836	2 076	1 657	1 828	1 369	2 763
URBANA	617 503	14 355	53 722	82 164	117 016	114 920	81 072	59 682	94 572
JEFES	152 589	14 355	26 861	27 388	29 254	22 984	13 512	8 526	9 709
CONYUGES	105 463		15 611	19 672	24 102	19 531	11 353	6 993	8 001
HIJOS	260 774		5 682	25 128	50 862	56 892	40 241	31 684	50 285
YERNOS O NUERAS	9 332		33	300	947	1 665	1 653	1 597	2 937
NIETOS	29 096		594	1 746	2 790	4 171	5 202	4 372	10 221
PADRES O SUEGROS	10 893		639	1 235	1 824	2 339	1 894	1 196	1 766
OTROS FLIARES.	27 127		2 151	3 718	3 936	3 871	3 593	2 957	6 901
SERV. DOMESTICO	4 362		334	545	623	1 077	838	448	497
OTROS NO FLIARES.	17 867		1 617	2 432	2 678	2 390	2 586	1 909	4 255
RURAL	279 859	6 976	20 728	36 135	49 920	48 510	37 632	31 605	48 353
JEFES	67 291	6 976	10 364	12 045	12 480	9 702	6 272	4 515	4 937
CONYUGES	46 720		5 931	9 071	10 222	8 209	5 282	3 820	4 185
HIJOS	121 582		1 983	10 848	21 281	23 592	19 657	16 654	27 567
YERNOS O NUERAS	3 897		15	92	387	849	683	797	1 074
NIETOS	13 070		260	793	1 263	2 043	2 094	2 234	4 363
PADRES O SUEGROS	3 998		273	435	636	662	684	537	771
OTROS FLIARES.	12 148		910	1 536	1 983	1 799	1 555	1 412	2 953
SERV. DOMESTICO	677		59	103	86	90	113	137	69
OTROS NO FLIARES.	10 476		913	1 212	1 582	1 564	1 292	1 499	2 414

Cuadro H.2 - Cantidad de personas en el hogar por relación con el jefe, sexo y zona urbana o rural

RELACION CON EL JEFE Y SEXO	POBLACION EN HOGARES PARTICULARES	CANTIDAD DE PERSONAS EN EL HOGAR							
		1	2	3	4	5	6	7	8 Y MAS
FORMOSA									
TOTAL	292 363	5 381	14 538	27 057	40 268	45 800	41 586	42 196	75 537
JEFES	61 373	5 381	7 269	9 019	10 067	9 160	6 931	6 028	7 518
CONYUGES	41 138		3 442	5 764	7 660	7 327	5 625	4 926	6 394
HIJOS	132 811		1 681	7 862	16 172	21 353	21 122	22 731	41 890
YERNOS O NUERAS	2 656		7	58	171	283	398	514	1 225
NIETOS	13 212		332	880	1 232	1 622	1 677	2 086	5 383
PADRES O SUEGROS	3 942		193	359	475	602	606	580	1 127
OTROS FLIARES.	18 773		662	1 494	2 165	2 652	2 555	2 823	6 422
SERV. DOMESTICO	2 066		63	159	338	477	380	301	348
OTROS NO FLIARES.	16 392		889	1 462	1 988	2 324	2 292	2 207	5 230
VARONES	147 519	3 758	7 389	13 306	19 977	22 526	20 719	21 163	38 681
JEFES	49 082	3 758	5 017	6 758	8 262	7 742	5 916	5 161	6 468
CONYUGES	875		86	95	125	110	96	90	273
HIJOS	69 831		1 040	4 309	6 559	11 115	11 048	11 893	21 867
YERNOS O NUERAS	1 164		4	23	67	105	158	212	595
NIETOS	6 864		197	466	679	812	876	1 030	2 804
PADRES O SUEGROS	1 156		35	64	113	145	169	189	441
OTROS FLIARES.	9 583		398	737	1 096	1 335	1 284	1 398	3 335
SERV. DOMESTICO	113		5	5	18	11	5	24	45
OTROS NO FLIARES.	8 851		607	849	1 058	1 151	1 167	1 166	2 853
MUJERES	144 844	1 623	7 149	13 751	20 291	23 274	20 867	21 033	36 856
JEFES	12 291	1 623	2 252	2 261	1 805	1 418	1 015	867	1 050
CONYUGES	40 263		3 356	5 669	7 535	7 217	5 529	4 836	6 121
HIJOS	62 960		641	3 553	7 613	10 238	10 074	10 838	20 023
YERNOS O NUERAS	1 492		3	35	104	178	240	302	630
NIETOS	6 348		135	414	553	810	801	1 056	2 579
PADRES O SUEGROS	2 786		158	295	362	457	437	391	686
OTROS FLIARES.	9 190		264	737	1 069	1 317	1 271	1 425	3 087
SERV. DOMESTICO	1 953		58	154	320	466	375	277	303
OTROS NO FLIARES.	7 541		282	613	930	1 173	1 125	1 041	2 377
URBANA	162 191	2 735	8 494	15 816	24 456	27 545	23 880	22 036	37 229
JEFES	34 735	2 735	4 247	5 272	6 114	5 509	3 980	3 148	3 730
CONYUGES	23 132		1 965	3 272	4 644	4 409	3 236	2 532	3 074
HIJOS	68 935		1 016	4 629	9 780	12 666	11 657	10 964	18 223
YERNOS O NUERAS	1 671		1	36	102	169	258	334	771
NIETOS	6 960		189	455	564	789	888	1 118	2 957
PADRES O SUEGROS	2 709		123	240	342	453	446	430	675
OTROS FLIARES.	12 387		435	959	1 452	1 722	1 694	1 877	4 248
SERV. DOMESTICO	1 756		46	125	267	418	345	248	287
OTROS NO FLIARES.	9 906		472	828	1 171	1 410	1 376	1 385	3 264
RURAL	130 172	2 646	6 044	11 241	15 812	18 255	17 706	20 160	38 308
JEFES	26 638	2 646	3 022	3 747	3 953	3 651	2 951	2 880	3 788
CONYUGES	18 006		1 477	2 492	3 016	2 918	2 389	2 394	3 320
HIJOS	63 876		665	3 233	6 392	8 687	9 465	11 767	23 667
YERNOS O NUERAS	985		6	22	69	114	140	180	454
NIETOS	6 252		143	425	668	833	789	968	2 426
PADRES O SUEGROS	1 233		70	119	133	149	160	150	452
OTROS FLIARES.	6 386		227	535	713	930	861	946	2 174
SERV. DOMESTICO	310		17	34	51	59	35	53	61
OTROS NO FLIARES.	6 486		417	634	817	914	916	822	1 966

Cuadro H.2 - Cantidad de personas en el hogar por relación con el jefe, sexo y zona urbana o rural

RELACION CON EL JEFE Y SEXO	POBLACION EN HOGARES PARTICULARES	CANTIDAD DE PERSONAS EN EL HOGAR							
		1	2	3	4	5	6	7	8 Y MAS
JUJUY									
TOTAL	406 310	9 741	19 052	33 855	55 180	64 790	61 038	56 308	106 346
JEFES	86 266	9 741	9 526	11 285	13 795	12 958	10 173	8 044	10 744
CONYUGES	54 675		3 973	6 700	10 302	10 137	8 127	6 505	8 931
HIJOS	183 983		2 695	10 706	23 596	31 610	31 922	30 188	53 266
YERNOS O NUERAS	5 297		10	91	245	472	649	879	2 951
NIETOS	23 939		477	1 194	1 748	2 612	2 891	3 479	11 538
PADRES O SUEGROS	6 352		312	527	729	941	1 033	956	1 854
OTROS FLIARES.	27 569		1 094	1 862	2 766	3 749	3 882	3 877	10 319
SERV. DOMESTICO	2 156		44	152	334	475	417	326	408
OTROS NO FLIARES.	16 073		921	1 318	1 665	1 836	1 944	2 054	6 335
VARONES	202 626	7 234	9 712	16 361	26 883	31 580	29 976	27 886	52 994
JEFES	68 167	7 234	6 401	8 141	11 096	10 843	8 568	6 852	9 052
CONYUGES	1 778		178	213	303	208	210	206	460
HIJOS	93 375		1 536	5 559	12 184	15 893	16 051	15 395	26 757
YERNOS O NUERAS	2 539		8	41	112	247	327	430	1 374
NIETOS	12 261		256	628	890	1 310	1 526	1 753	5 898
PADRES O SUEGROS	1 639		44	89	148	223	259	247	629
OTROS FLIARES.	14 110		604	928	1 310	1 892	2 043	1 965	5 368
SERV. DOMESTICO	97		5	3	9	13	6	11	50
OTROS NO FLIARES.	8 660		680	759	831	951	986	1 047	3 406
MUJERES	203 684	2 507	9 340	17 494	28 297	33 210	31 062	28 422	53 352
JEFES	18 099	2 507	3 125	3 144	2 699	2 115	1 605	1 212	1 692
CONYUGES	52 897		3 795	6 487	9 999	9 929	7 917	6 299	8 471
HIJOS	90 608		1 159	5 147	11 412	15 717	15 871	14 793	26 509
YERNOS O NUERAS	2 758		2	50	133	225	322	449	1 577
NIETOS	11 678		221	566	858	1 302	1 365	1 726	5 640
PADRES O SUEGROS	4 713		268	438	581	718	774	709	1 225
OTROS FLIARES.	13 459		490	954	1 456	1 857	1 839	1 912	4 951
SERV. DOMESTICO	2 059		39	149	325	462	411	315	358
OTROS NO FLIARES.	7 413		241	559	834	885	958	1 007	2 929
URBANA	300 326	5 069	12 208	24 165	41 608	49 360	46 416	40 586	80 914
JEFES	61 186	5 069	6 104	8 055	10 402	9 872	7 736	5 798	8 150
CONYUGES	40 934		2 570	4 867	7 951	7 853	6 261	4 701	6 731
HIJOS	135 688		1 782	7 810	17 838	24 030	24 054	21 218	38 956
YERNOS O NUERAS	4 445		9	65	210	374	544	724	2 519
NIETOS	16 999		243	661	1 055	1 685	1 972	2 358	9 025
PADRES O SUEGROS	4 981		208	390	559	760	854	777	1 433
OTROS FLIARES.	21 992		756	1 375	2 109	2 995	3 084	3 108	8 565
SERV. DOMESTICO	1 941		29	131	304	441	381	287	368
OTROS NO FLIARES.	12 160		507	811	1 180	1 350	1 530	1 615	5 167
RURAL	105 984	4 672	6 844	9 690	13 572	15 430	14 622	15 722	25 432
JEFES	25 080	4 672	3 422	3 230	3 393	3 086	2 437	2 246	2 594
CONYUGES	13 741		1 403	1 833	2 351	2 284	1 866	1 804	2 200
HIJOS	48 295		913	2 896	5 758	7 580	7 868	8 970	14 310
YERNOS O NUERAS	552		1	26	35	98	105	155	432
NIETOS	6 940		234	533	693	927	919	1 121	2 513
PADRES O SUEGROS	1 371		104	137	170	181	179	179	421
OTROS FLIARES.	5 577		338	507	657	754	798	769	1 754
SERV. DOMESTICO	215		15	21	30	34	36	39	40
OTROS NO FLIARES.	3 913		414	507	485	486	414	439	1 168

Cuadro H.2 - Cantidad de personas en el hogar por relación con el jefe, sexo y zona urbana o rural

RELACION CON EL JEFE Y SEXO	POBLACION EN HOGARES PARTICULARES	CANTIDAD DE PERSONAS EN EL HOGAR							
		1	2	3	4	5	6	7	8 Y MAS
LA PAMPA									
TOTAL	202 506	7 145	22 658	34 650	47 588	36 280	21 774	13 944	18 467
JEFES	56 705	7 145	11 329	11 550	11 897	7 256	3 629	1 992	1 907
CONYUGES	38 597		6 876	8 845	10 230	6 337	3 089	1 672	1 548
HIJOS	79 432		1 987	10 582	20 893	17 822	10 993	7 304	9 851
YERNOS O NUERAS	1 764		7	98	279	409	381	247	343
NIETOS	5 331		168	464	702	961	924	732	1 380
PADRES O SUEGROS	3 570		366	543	702	781	587	292	299
OTROS FLIARES.	8 626		976	1 334	1 466	1 406	1 154	830	1 460
SERV. DOMESTICO	939		61	80	111	146	130	65	46
OTROS NO FLIARES.	7 842		889	1 154	1 308	1 162	887	810	1 633
VARONES	102 911	4 564	11 218	17 438	23 926	18 230	10 901	7 016	9 618
JEFES	46 548	4 564	8 685	9 633	10 590	6 517	3 218	1 737	1 604
CONYUGES	841		153	172	186	137	67	52	74
HIJOS	41 649		1 120	5 823	10 936	9 276	5 702	3 682	5 110
YERNOS O NUERAS	707		2	39	129	155	138	98	146
NIETOS	2 716		91	223	359	497	469	386	691
PADRES O SUEGROS	746		37	91	138	153	144	87	96
OTROS FLIARES.	4 593		524	673	769	771	593	450	813
SERV. DOMESTICO	35		2	6	5	7	5	3	7
OTROS NO FLIARES.	5 076		604	778	814	717	565	521	1 077
MUJERES	99 595	2 581	11 440	17 212	23 662	18 050	10 873	6 928	8 849
JEFES	10 157	2 581	2 644	1 917	1 307	739	411	255	303
CONYUGES	37 756		6 723	8 673	10 044	6 200	3 022	1 620	1 474
HIJOS	37 783		867	4 759	9 957	8 546	5 291	3 622	4 741
YERNOS O NUERAS	1 057		5	59	150	254	243	149	197
NIETOS	2 615		77	241	343	464	455	346	689
PADRES O SUEGROS	2 824		329	452	564	628	443	205	203
OTROS FLIARES.	4 033		452	661	697	635	561	380	647
SERV. DOMESTICO	604		59	74	106	139	125	62	39
OTROS NO FLIARES.	2 766		284	376	494	445	322	289	556
URBANA	131 872	3 902	14 788	22 653	31 716	24 370	13 992	8 533	11 918
JEFES	36 429	3 902	7 394	7 551	7 929	4 874	2 332	1 219	1 228
CONYUGES	25 459		4 576	5 815	6 823	4 257	1 982	1 019	987
HIJOS	52 975		1 394	7 112	14 132	12 182	7 196	4 589	6 370
YERNOS O NUERAS	1 086		1	70	183	240	220	141	231
NIETOS	3 540		126	306	490	629	558	455	976
PADRES O SUEGROS	2 493		248	381	491	558	403	199	213
OTROS FLIARES.	5 233		564	760	874	857	716	457	1 005
SERV. DOMESTICO	454		42	54	74	116	97	39	32
OTROS NO FLIARES.	4 203		443	604	720	657	488	415	876
RURAL	70 634	3 243	7 870	11 997	15 872	11 910	7 782	5 411	6 549
JEFES	20 276	3 243	3 935	3 999	3 968	2 382	1 297	773	679
CONYUGES	13 138		2 300	3 030	3 407	2 080	1 107	653	561
HIJOS	26 457		593	3 470	6 761	5 640	3 797	2 715	3 481
YERNOS O NUERAS	678		6	28	96	169	161	106	112
NIETOS	1 791		42	158	212	332	366	277	404
PADRES O SUEGROS	1 077		118	162	211	223	184	93	86
OTROS FLIARES.	3 393		412	574	592	549	438	373	455
SERV. DOMESTICO	185		19	26	37	30	33	26	14
OTROS NO FLIARES.	3 639		445	550	588	505	399	395	757

Cuadro H.2 - Cantidad de personas en el hogar por relación con el jefe, sexo y zona urbana o rural

RELACION CON EL JEFE Y SEXO	POBLACION EN HOGARES PARTICULARES	CANTIDAD DE PERSONAS EN EL HOGAR							
		1	2	3	4	5	6	7	8 Y MAS
LA RIOJA									
TOTAL	161 958	3 247	8 472	15 243	23 540	26 435	24 444	21 910	38 667
JEFES	34 853	3 247	4 236	5 081	5 885	5 287	4 074	3 130	3 913
CONYUGES	21 655		1 645	3 014	4 165	4 078	3 229	2 412	3 092
HIJOS	72 308		1 222	4 606	9 833	12 677	12 559	11 416	19 995
YERNOS O NUERAS	2 075		6	45	128	241	355	367	933
NIETOS	10 612		196	514	877	1 236	1 423	1 762	4 604
PADRES O SUEGROS	1 995		88	176	239	354	342	281	515
OTROS FLIARES.	10 659		619	1 066	1 311	1 433	1 424	1 490	3 296
SERV. DOMESTICO .	760		37	59	131	170	131	118	114
OTROS NO FLIARES.	7 041		423	662	951	959	907	934	2 205
VARONES	79 740	2 115	3 949	7 334	11 454	12 927	11 931	10 731	19 299
JEFES	26 337	2 115	2 541	3 606	4 627	4 334	3 411	2 551	3 152
CONYUGES	776		80	103	117	101	85	84	206
HIJOS	36 955		703	2 443	5 014	6 477	6 359	5 780	10 179
YERNOS O NUERAS	933		1	20	75	126	146	167	398
NIETOS	5 434		97	271	465	633	735	899	2 334
PADRES O SUEGROS	487		6	33	49	76	76	72	175
OTROS FLIARES.	5 150		281	529	633	682	672	701	1 652
SERV. DOMESTICO	50		4	6	10	4	2	4	20
OTROS NO FLIARES.	3 618		236	323	464	494	445	473	1 183
MUJERES	82 218	1 132	4 523	7 909	12 086	13 508	12 513	11 179	19 368
JEFES	8 516	1 132	1 695	1 475	1 258	953	663	579	761
CONYUGES	20 879		1 565	2 911	4 068	3 977	3 144	2 328	2 886
HIJOS	35 353		519	2 163	4 819	6 200	6 200	5 636	9 816
YERNOS O NUERAS	1 142		5	25	53	115	209	200	535
NIETOS	5 178		99	243	412	603	688	863	2 270
PADRES O SUEGROS	1 508		82	143	190	278	266	209	340
OTROS FLIARES.	5 509		338	557	678	751	752	789	1 644
SERV. DOMESTICO	710		33	53	121	166	129	114	94
OTROS NO FLIARES.	3 423		187	339	487	465	462	461	1 022
URBANA	99 236	1 577	4 744	9 087	15 184	17 145	15 480	13 118	22 901
JEFES	20 953	1 577	2 372	3 029	3 796	3 429	2 560	1 674	2 296
CONYUGES	13 825		1 009	1 887	2 807	2 730	2 115	1 457	1 820
HIJOS	44 291		668	2 842	6 448	8 289	7 995	6 702	11 327
YERNOS O NUERAS	1 430		5	26	88	159	231	251	670
NIETOS	5 849		89	227	441	658	725	962	2 747
PADRES O SUEGROS	1 411		55	114	172	270	251	203	346
OTROS FLIARES.	6 618		324	568	770	880	953	957	2 166
SERV. DOMESTICO	589		20	46	98	136	111	92	86
OTROS NO FLIARES.	4 270		162	348	564	594	519	620	1 443
RURAL	62 722	1 670	3 728	6 156	8 356	9 290	8 964	8 792	15 766
JEFES	13 900	1 670	1 864	2 052	2 089	1 858	1 494	1 256	1 617
CONYUGES	7 830		536	1 127	1 378	1 348	1 114	955	1 272
HIJOS	28 017		534	1 764	3 385	4 388	4 564	4 714	8 668
YERNOS O NUERAS	645		1	19	40	82	124	116	263
NIETOS	4 763		107	287	436	578	698	800	1 857
PADRES O SUEGROS	584		33	62	67	84	91	78	169
OTROS FLIARES.	4 041		295	518	541	553	471	533	1 130
SERV. DOMESTICO	171		17	13	33	34	20	26	28
OTROS NO FLIARES.	2 771		241	314	387	365	388	314	762

Cuadro H.2 - Cantidad de personas en el hogar por relación con el jefe, sexo y zona urbana o rural

RELACION CON EL JEFE Y SEXO	POBLACION EN HOGARES PARTICULARES	CANTIDAD DE PERSONAS EN EL HOGAR							
		1	2	3	4	5	6	7	8 Y MAS
MENDOZA									
TOTAL	1 179 149	18 160	79 472	143 082	239 148	230 955	166 128	112 630	189 574
JEFES	274 527	18 160	39 736	47 694	59 787	46 191	27 688	16 090	19 181
CONYUGES	205 603		24 457	33 484	51 366	40 508	23 949	13 709	16 130
HIJOS	496 878		8 097	44 996	106 119	114 017	81 312	54 792	87 545
YERNOS O NUERAS	21 791		40	582	1 860	3 561	4 328	3 698	7 722
NIETOS	51 395		455	1 866	3 488	6 723	9 362	8 587	20 914
PADRES O SUEGROS	25 671		1 221	2 405	3 867	5 612	4 967	3 182	4 417
OTROS FLIARES.	58 076		2 890	5 713	6 943	7 948	8 212	7 083	19 287
SERV. DOMESTICO	4 421		250	511	654	1 095	933	502	476
OTROS NO FLIARES.	40 787		2 326	3 831	5 064	5 300	5 377	4 987	13 902
VARONES	575 347	10 136	36 413	67 497	117 116	112 901	81 550	55 076	94 658
JEFES	229 663	10 136	29 557	38 701	53 367	41 967	24 992	14 385	16 558
CONYUGES	2 639		363	440	510	386	275	125	540
HIJOS	251 711		3 862	22 586	54 299	57 796	41 091	27 309	44 768
YERNOS O NUERAS	10 559		24	267	893	1 640	2 203	1 881	3 651
NIETOS	26 111		249	949	1 813	3 495	4 766	4 302	10 537
PADRES O SUEGROS	5 565		99	315	627	1 075	1 204	835	1 410
OTROS FLIARES.	27 394		1 064	2 257	3 089	3 789	4 071	3 490	9 634
SERV. DOMESTICO	160		17	16	29	14	22	10	52
OTROS NO FLIARES.	21 545		1 178	1 966	2 489	2 739	2 926	2 739	7 508
MUJERES	603 802	8 024	43 059	75 585	122 032	118 054	84 578	57 554	94 916
JEFES	44 864	8 024	10 179	8 993	6 420	4 224	2 696	1 705	2 623
CONYUGES	202 964		24 094	35 044	50 856	40 122	23 674	13 584	15 590
HIJOS	245 167		4 235	22 410	51 820	56 221	40 221	27 483	42 777
YERNOS O NUERAS	11 232		16	315	967	1 921	2 125	1 817	4 071
NIETOS	25 284		206	917	1 675	3 228	4 596	4 285	10 377
PADRES O SUEGROS	20 106		1 122	2 090	3 240	4 537	3 763	2 347	3 007
OTROS FLIARES.	30 682		1 826	3 456	3 854	4 159	4 141	3 593	9 653
SERV. DOMESTICO	4 261		233	495	625	1 081	911	492	424
OTROS NO FLIARES.	19 242		1 148	1 865	2 575	2 561	2 451	2 248	6 394
URBANA	814 028	12 192	60 864	105 132	173 728	163 815	111 672	70 910	115 715
JEFES	194 338	12 192	30 432	35 044	43 432	32 763	18 612	10 130	11 733
CONYUGES	144 250		18 640	25 706	37 154	28 618	15 992	8 540	9 600
HIJOS	330 558		6 554	33 161	76 995	79 980	53 095	32 564	48 209
YERNOS O NUERAS	16 315		33	484	1 418	2 654	3 253	2 737	5 736
NIETOS	37 775		320	1 387	2 576	3 090	7 002	6 333	15 067
PADRES O SUEGROS	19 047		887	1 836	3 017	4 421	3 701	2 334	2 851
OTROS FLIARES.	40 528		2 214	4 313	5 020	5 715	5 578	4 620	13 068
SERV. DOMESTICO	4 095		234	480	606	1 013	876	464	422
OTROS NO FLIARES.	27 122		1 550	2 721	3 510	3 561	3 563	3 188	9 029
RURAL	365 121	5 968	18 608	37 950	65 420	67 140	54 456	41 720	73 859
JEFES	80 189	5 968	9 304	12 650	16 355	13 428	9 076	5 960	7 448
CONYUGES	61 353		5 817	9 778	14 212	11 890	7 957	5 169	6 530
HIJOS	166 320		1 543	11 835	29 124	34 037	28 217	22 228	39 336
YERNOS O NUERAS	5 476		7	98	442	907	1 075	961	1 986
NIETOS	13 620		135	479	912	1 633	2 360	2 254	5 847
PADRES O SUEGROS	6 624		334	569	850	1 191	1 266	848	1 566
OTROS FLIARES.	17 548		676	1 400	1 923	2 233	2 634	2 463	6 219
SERV. DOMESTICO	326		16	31	48	82	57	38	54
OTROS NO FLIARES.	13 665		776	1 110	1 554	1 739	1 814	1 799	4 873

Cuadro H.2 - Cantidad de personas en el hogar por relación con el jefe, sexo y zona urbana o rural

RELACION CON EL JEFE Y SEXO	POBLACION EN HOGARES PARTICULARES	CANTIDAD DE PERSONAS EN EL HOGAR							
		1	2	3	4	5	6	7	8 Y MAS
MISIONES									
TOTAL	580 313	12 178	35 556	59 580	88 516	96 545	82 422	77 014	128 502
JEFES	129 028	12 178	17 778	19 860	22 129	19 309	13 737	11 002	13 035
CONYUGES	91 190		10 002	14 076	17 922	16 425	11 785	9 341	11 637
HIJOS	281 473		3 736	18 049	38 039	48 567	45 392	45 632	82 058
YERNOS O NUERAS	3 779		11	125	340	648	664	667	1 324
NIETOS	16 210		432	1 301	1 791	2 129	2 368	2 560	5 629
PADRES O SUEGROS	8 189		531	879	1 161	1 406	1 309	1 078	1 825
OTROS FLIARES.	25 711		1 357	2 630	3 629	4 030	3 655	3 556	6 854
SERV. DOMESTICO	4 126		123	313	742	1 123	875	420	530
OTROS NO FLIARES.	20 607		1 586	2 345	2 763	2 908	2 637	2 758	5 610
VARONES	292 773	8 309	17 925	29 544	43 699	47 760	41 109	38 711	65 716
JEFES	106 395	8 309	13 250	15 822	18 826	16 945	12 132	9 606	11 505
CONYUGES	2 301		271	315	392	348	248	209	518
HIJOS	146 771		2 273	9 768	19 787	25 155	23 672	23 593	42 523
YERNOS O NUERAS	1 623		3	56	121	318	281	289	555
NIETOS	8 264		218	674	904	1 070	1 149	1 293	2 956
PADRES O SUEGROS	2 198		57	156	258	338	339	334	716
OTROS FLIARES.	13 396		634	1 382	1 642	2 030	1 842	1 782	3 684
SERV. DOMESTICO	253		4	24	20	46	32	18	109
OTROS NO FLIARES.	11 572		1 015	1 347	1 549	1 510	1 414	1 587	3 150
MUJERES	287 540	3 869	17 631	30 036	44 817	48 785	41 313	38 303	62 786
JEFES	22 633	3 869	4 528	4 038	3 303	2 364	1 605	1 396	1 530
CONYUGES	88 669		9 731	13 763	17 530	16 077	11 537	9 132	11 119
HIJOS	134 702		1 463	8 281	18 252	23 412	21 720	22 039	39 535
YERNOS O NUERAS	2 156		8	69	219	330	383	378	769
NIETOS	7 946		214	627	887	1 059	1 219	1 267	2 673
PADRES O SUEGROS	5 991		474	723	903	1 068	970	744	1 109
OTROS FLIARES.	12 315		523	1 248	1 787	2 000	1 813	1 774	3 170
SERV. DOMESTICO	3 873		119	289	722	1 077	843	402	421
OTROS NO FLIARES.	9 035		371	998	1 214	1 398	1 223	1 171	2 460
URBANA	290 798	6 036	19 820	33 558	51 844	54 915	41 592	35 056	47 977
JEFES	67 867	6 036	9 910	11 186	12 961	10 983	6 932	5 008	4 851
CONYUGES	47 296		5 439	7 780	10 411	9 374	5 906	4 199	4 187
HIJOS	129 871		2 231	10 260	22 068	26 880	21 807	19 267	27 358
YERNOS O NUERAS	2 276		5	69	198	421	411	413	759
NIETOS	8 374		231	673	941	1 150	1 255	1 363	2 761
PADRES O SUEGROS	4 668		289	468	721	878	774	651	887
OTROS FLIARES.	14 832		744	1 550	2 239	2 505	2 168	2 114	3 512
SERV. DOMESTICO	3 381		91	234	622	961	734	330	409
OTROS NO FLIARES.	12 233		880	1 338	1 683	1 763	1 605	1 711	3 253
RURAL	289 515	6 142	15 736	26 022	36 672	41 630	40 830	41 958	80 525
JEFES	61 161	6 142	7 868	8 674	9 168	8 326	6 805	5 994	8 184
CONYUGES	43 894		4 563	6 298	7 511	7 051	5 879	5 142	7 450
HIJOS	151 602		1 505	7 789	15 971	21 687	23 585	26 365	54 700
YERNOS O NUERAS	1 503		6	56	142	227	253	254	565
NIETOS	7 636		201	628	850	979	1 113	1 197	2 868
PADRES O SUEGROS	3 521		242	411	440	528	535	427	938
OTROS FLIARES.	10 879		613	1 080	1 390	1 525	1 487	1 442	3 342
SERV. DOMESTICO	745		32	79	120	162	141	90	121
OTROS NO FLIARES.	8 374		706	1 007	1 080	1 145	1 032	1 047	2 357

Cuadro H.2 - Cantidad de personas en el hogar por relación con el jefe, sexo y zona urbana o rural

RELACION CON EL JEFE Y SEXO	POBLACION EN HOGARES PARTICULARES	CANTIDAD DE PERSONAS EN EL HOGAR							
		1	2	3	4	5	6	7	8 Y MAS
NEUQUEN									
TOTAL	232 762	5 006	13 412	25 869	40 840	41 890	33 372	26 838	45 535
JEFES	32 909	5 006	6 706	8 623	10 210	8 378	5 562	3 834	4 590
CONYUGES	36 425		3 559	5 989	8 229	6 983	4 668	3 164	3 833
HIJOS	109 212		1 490	8 280	18 283	21 376	18 135	15 378	26 270
YERNOS O NUERAS	1 797		6	53	146	235	291	303	763
NIETOS	8 402		144	528	782	985	1 128	1 217	3 618
PADRES O SUEGROS	3 270		174	304	482	643	578	414	675
OTROS FLIARES.	10 715		567	943	1 333	1 662	1 612	1 435	3 163
SERV. DOMESTICO	1 478		26	113	226	413	344	176	180
OTROS NO FLIARES.	8 554		740	1 036	1 149	1 215	1 054	917	2 443
VARONES	116 521	3 555	6 767	12 706	20 156	20 564	16 457	13 172	23 144
JEFES	42 788	3 555	4 904	6 717	8 568	7 202	4 780	3 223	3 839
CONYUGES	924		81	126	158	133	116	100	180
HIJOS	56 254		864	4 417	9 493	10 936	9 297	7 741	13 506
YERNOS O NUERAS	767		2	23	69	92	135	123	323
NIETOS	4 307		74	264	420	551	569	598	1 831
PADRES O SUEGROS	851		20	47	94	139	156	133	262
OTROS FLIARES.	5 563		330	497	658	844	813	745	1 676
SERV. DOMESTICO	58		1	3	3	5	8	9	29
OTROS NO FLIARES.	5 009		491	612	663	662	583	500	1 498
MUJERES	116 241	1 451	6 645	13 163	20 684	21 326	16 915	13 666	22 391
JEFES	10 121	1 451	1 802	1 906	1 642	1 176	782	611	751
CONYUGES	35 501		3 478	5 863	8 041	6 850	4 552	3 064	3 653
HIJOS	52 958		626	3 863	8 790	10 440	8 838	7 637	12 764
YERNOS O NUERAS	1 030		4	30	77	143	156	180	440
NIETOS	4 095		70	264	362	434	559	619	1 787
PADRES O SUEGROS	2 419		154	257	388	504	422	281	413
OTROS FLIARES.	5 152		237	446	675	818	799	690	1 487
SERV. DOMESTICO	1 420		25	110	223	408	336	167	151
OTROS NO FLIARES.	3 545		249	424	486	553	471	417	945
URBANA	177 756	3 431	10 454	20 775	33 304	33 710	25 620	19 369	31 093
JEFES	40 808	3 431	5 227	6 925	8 326	6 742	4 270	2 767	3 120
CONYUGES	29 003		2 909	4 938	6 862	5 717	3 639	2 307	2 631
HIJOS	83 548		1 187	6 842	15 141	17 431	13 993	11 079	17 875
YERNOS O NUERAS	1 374		3	42	120	181	232	241	555
NIETOS	5 278		88	337	471	643	749	795	2 195
PADRES O SUEGROS	2 738		143	248	416	539	503	343	546
OTROS FLIARES.	7 943		391	681	1 010	1 233	1 204	1 078	2 346
SERV. DOMESTICO	1 281		19	99	193	375	302	144	149
OTROS NO FLIARES.	5 783		487	663	765	849	728	615	1 676
RURAL	55 006	1 575	2 958	5 094	7 536	8 180	7 752	7 469	14 442
JEFES	12 101	1 575	1 479	1 698	1 884	1 636	1 292	1 067	1 470
CONYUGES	7 422		650	1 051	1 367	1 266	1 029	857	1 202
HIJOS	25 664		303	1 438	3 142	3 945	4 142	4 299	8 395
YERNOS O NUERAS	423		3	11	26	54	59	62	208
NIETOS	3 124		56	191	311	342	379	422	1 423
PADRES O SUEGROS	532		31	56	66	104	75	71	129
OTROS FLIARES.	2 772		176	262	323	429	408	357	817
SERV. DOMESTICO	197		7	14	33	38	42	32	31
OTROS NO FLIARES.	2 771		253	373	384	366	326	302	767

Cuadro H.2 - Cantidad de personas en el hogar por relación con el jefe, sexo y zona urbana o rural

RELACION CON EL JEFE Y SEXO	POBLACION EN HOGARES PARTICULARES	CANTIDAD DE PERSONAS EN EL HOGAR							
		1	2	3	4	5	6	7	8 Y MAS
RIO NEGRO									
TOTAL	374 137	10 952	27 660	47 493	74 028	69 685	50 994	38 752	54 573
JEFES	92 741	10 952	13 830	15 831	18 507	13 937	8 499	5 536	5 649
CONYUGES	62 999		7 616	11 507	15 346	11 921	7 231	4 627	4 751
HIJOS	162 675		2 611	14 772	32 649	34 823	26 739	21 226	29 655
YERNOS O NUERAS	3 558		18	158	395	639	707	606	1 035
NIETOS	11 964		325	830	1 324	1 756	1 938	1 857	3 934
PADRES O SUEGROS	6 430		458	700	1 034	1 380	1 162	720	976
OTROS FLIARES.	16 204		1 026	1 810	2 362	2 689	2 387	2 163	3 767
SERV. DOMESTICO	2 031		77	185	307	496	432	268	266
OTROS NO FLIARES.	15 535		1 499	1 700	2 104	2 044	1 899	1 749	4 540
VARONES	189 569	8 099	14 135	23 659	36 999	34 461	25 153	19 218	27 845
JEFES	77 006	8 099	10 430	12 831	16 127	12 359	7 501	4 828	4 831
CONYUGES	1 075		142	173	199	160	110	97	194
HIJOS	84 173		1 640	7 961	17 109	17 907	13 591	10 749	15 216
YERNOS O NUERAS	1 577		10	83	173	277	322	252	460
NIETOS	6 137		184	454	705	867	952	942	2 033
PADRES O SUEGROS	1 649		42	123	221	337	329	226	371
OTROS FLIARES.	8 593		607	1 002	1 224	1 395	1 258	1 101	2 006
SERV. DOMESTICO	140		4	17	10	23	18	13	55
OTROS NO FLIARES.	9 219		1 076	1 015	1 231	1 136	1 072	1 010	2 679
MUJERES	184 568	2 853	13 525	23 834	37 029	35 224	25 841	19 534	26 728
JEFES	15 735	2 853	3 400	3 000	2 380	1 578	998	708	818
CONYUGES	61 924		7 474	11 334	15 147	11 761	7 121	4 530	4 557
HIJOS	78 502		1 171	6 811	15 540	16 916	13 148	10 477	14 439
YERNOS O NUERAS	1 981		8	75	222	362	385	354	575
NIETOS	5 827		141	376	619	889	986	915	1 901
PADRES O SUEGROS	4 761		416	577	813	1 043	833	494	605
OTROS FLIARES.	7 611		419	808	1 138	1 294	1 129	1 062	1 761
SERV. DOMESTICO	1 891		73	168	297	473	414	255	211
OTROS NO FLIARES.	6 316		423	685	873	908	827	739	1 861
URBANA	268 246	6 389	19 922	35 355	55 812	52 160	36 516	25 865	36 227
JEFES	66 044	6 389	9 961	11 785	13 953	10 432	6 066	3 695	3 743
CONYUGES	46 376		5 735	8 657	11 638	8 976	5 197	3 068	3 105
HIJOS	116 575		2 108	11 238	24 923	26 231	19 088	13 902	19 085
YERNOS O NUERAS	2 581		11	126	283	454	503	430	774
NIETOS	8 025		216	561	877	1 183	1 305	1 205	2 678
PADRES O SUEGROS	4 977		334	530	800	1 105	916	575	717
OTROS FLIARES.	11 469		667	1 264	1 701	1 908	1 765	1 506	2 658
SERV. DOMESTICO	1 762		64	150	266	440	379	224	239
OTROS NO FLIARES.	10 437		826	1 044	1 371	1 431	1 277	1 260	3 228
RURAL	105 891	4 563	7 738	12 138	18 216	17 525	14 478	12 887	18 346
JEFES	26 697	4 563	3 869	4 046	4 554	3 505	2 413	1 841	1 906
CONYUGES	16 623		1 881	2 650	3 708	2 945	2 034	1 559	1 646
HIJOS	46 100		703	3 534	7 726	8 592	7 651	7 324	10 570
YERNOS O NUERAS	977		7	32	112	165	204	176	261
NIETOS	3 939		109	269	447	573	633	652	1 256
PADRES O SUEGROS	1 453		124	170	234	275	246	145	259
OTROS FLIARES.	4 735		359	546	661	781	622	657	1 109
SERV. DOMESTICO	269		13	35	41	56	53	44	27
OTROS NO FLIARES.	5 098		673	656	733	613	622	489	1 312

Cuadro H.2 - Cantidad de personas en el hogar por relación con el jefe, sexo y zona urbana o rural

RELACION CON EL JEFE Y SEXO	POBLACION EN HOGARES PARTICULARES	CANTIDAD DE PERSONAS EN EL HOGAR							
		1	2	3	4	5	6	7	8 Y MAS
SALTA									
TOTAL	655 981	13 521	30 760	55 794	88 484	104 040	99 096	92 610	171 676
JEFES	137 318	13 521	15 380	18 598	22 121	20 608	16 516	13 230	17 144
CONYUGES	87 236		6 636	10 916	16 070	16 035	13 276	10 518	13 785
HIJOS	285 760		3 942	16 694	36 254	48 975	49 420	47 674	82 801
YERNOS O NUERAS	8 872		15	170	478	897	1 165	1 552	4 595
NIETOS	41 701		661	1 964	3 421	4 370	5 224	6 145	19 916
PADRES O SUEGROS	9 645		400	781	1 115	1 535	1 567	1 467	2 780
OTROS FLIARES.	47 722		1 866	3 448	4 837	6 046	6 356	6 725	18 444
SERV. DOMESTICO	5 699		174	456	779	1 136	1 211	863	1 080
OTROS NO FLIARES.	32 028		1 686	2 767	3 409	4 238	4 361	4 436	11 131
VARONES	325 048	9 924	15 695	27 142	42 810	50 358	48 191	45 528	85 400
JEFES	107 465	9 924	10 461	13 263	17 671	17 027	13 869	11 185	14 065
CONYUGES	2 540		183	317	357	404	351	225	703
HIJOS	145 656		2 424	8 635	18 269	24 855	25 138	24 085	42 050
YERNOS O NUERAS	4 234		9	80	243	418	585	728	2 171
NIETOS	21 289		377	1 061	1 818	2 263	2 600	3 028	10 142
PADRES O SUEGROS	2 431		51	110	205	325	401	410	929
OTROS FLIARES.	23 971		1 033	1 878	2 327	2 891	3 071	3 446	9 325
SERV. DOMESTICO	190		2	10	22	30	28	12	86
OTROS NO FLIARES.	17 272		1 155	1 588	1 898	2 145	2 148	2 409	5 929
MUJERES	330 933	3 597	15 065	28 652	45 674	53 682	50 905	47 082	86 276
JEFES	29 853	3 597	4 919	5 335	4 450	3 781	2 647	2 045	3 079
CONYUGES	84 696		6 453	10 599	15 713	15 631	12 925	10 293	13 082
HIJOS	140 104		1 518	7 859	17 985	24 120	24 282	23 589	40 751
YERNOS O NUERAS	4 638		6	90	235	479	580	824	2 424
NIETOS	20 412		284	903	1 603	2 107	2 624	3 117	9 774
PADRES O SUEGROS	7 214		349	671	910	1 210	1 166	1 057	1 851
OTROS FLIARES.	23 751		833	1 570	2 510	3 155	3 285	3 279	9 119
SERV. DOMESTICO	5 509		172	446	757	1 106	1 183	851	994
OTROS NO FLIARES.	14 756		531	1 179	1 511	2 093	2 213	2 027	5 202
URBANA	471 199	7 480	20 852	40 515	67 196	78 270	72 906	63 455	120 525
JEFES	97 063	7 480	10 426	13 505	16 799	15 654	12 151	9 065	12 003
CONYUGES	63 471		4 602	7 900	12 371	12 122	9 843	7 174	9 459
HIJOS	201 652		2 810	12 458	27 793	36 645	35 642	31 540	54 764
YERNOS O NUERAS	7 154		3	119	377	759	959	1 253	3 684
NIETOS	29 149		380	1 182	2 286	2 947	3 618	4 287	14 449
PADRES O SUEGROS	7 649		290	612	913	1 315	1 316	1 148	2 055
OTROS FLIARES.	36 483		1 280	2 495	3 599	4 637	4 914	5 027	14 531
SERV. DOMESTICO	5 372		159	434	737	1 065	1 167	820	990
OTROS NO FLIARES.	23 186		902	1 810	2 321	3 126	3 296	3 141	8 590
RURAL	184 782	6 041	9 908	15 279	21 288	25 770	26 190	29 155	51 151
JEFES	40 255	6 041	4 954	5 093	5 322	5 154	4 365	4 165	5 141
CONYUGES	23 765		2 034	3 016	3 699	3 913	3 433	3 344	4 326
HIJOS	84 108		1 132	4 236	8 461	12 330	13 778	16 134	28 037
YERNOS O NUERAS	1 718		12	51	101	138	206	299	911
NIETOS	12 552		281	782	1 135	1 423	1 606	1 858	5 467
PADRES O SUEGROS	1 936		110	169	202	220	251	319	725
OTROS FLIARES.	11 239		586	953	1 238	1 409	1 442	1 698	3 913
SERV. DOMESTICO	327		15	22	42	71	44	43	90
OTROS NO FLIARES.	8 842		784	957	1 088	1 112	1 065	1 295	2 541

Cuadro H.2 - Cantidad de personas en el hogar por relación con el jefe, sexo y zona urbana o rural

RELACION CON EL JEFE Y SEXO	POBLACION EN HOGARES PARTICULARES	CANTIDAD DE PERSONAS EN EL HOGAR							
		1	2	3	4	5	6	7	8 Y MAS
SAN JUAN									
TOTAL	463 768	5 420	22 376	45 759	79 572	88 300	73 026	57 323	91 992
JEFES	99 191	5 420	11 188	15 253	19 893	17 660	12 171	8 189	9 417
CONYUGES	73 613		5 923	10 635	16 474	15 248	10 499	6 874	7 960
HIJOS	215 679		2 645	14 631	35 585	45 008	38 322	31 049	48 639
YERNOS O NUERAS	7 425		13	139	592	1 097	1 495	1 318	2 771
NIETOS	23 521		264	743	1 620	2 498	4 025	3 984	10 387
PADRES O SUEGROS	8 292		449	695	992	1 656	1 636	1 143	1 721
OTROS FLIARES.	23 492		1 150	2 269	2 678	3 005	3 115	3 357	7 918
SERV. DOMESTICO	2 420		138	284	411	628	467	249	243
OTROS NO FLIARES.	9 935		606	1 110	1 327	1 500	1 296	1 160	2 936
VARONES	224 901	3 160	10 077	21 212	38 741	42 918	34 927	28 232	45 634
JEFES	82 480	3 160	7 794	11 957	17 362	15 934	10 956	7 196	8 121
CONYUGES	975		70	92	143	108	123	106	333
HIJOS	108 224		1 300	7 236	18 070	22 702	18 602	15 810	24 504
YERNOS O NUERAS	3 527		7	53	321	570	730	624	1 222
NIETOS	11 845		136	404	805	1 301	1 966	1 983	5 250
PADRES O SUEGROS	1 929		28	80	229	331	407	299	555
OTROS FLIARES.	10 845		416	871	1 145	1 311	1 489	1 616	3 997
SERV. DOMESTICO	56		1	1	17	6		6	25
OTROS NO FLIARES.	5 020		325	518	649	655	654	592	1 627
MUJERES	238 867	2 260	12 299	24 547	40 831	45 382	38 099	29 091	46 358
JEFES	16 711	2 260	3 394	3 296	2 531	1 726	1 215	993	1 296
CONYUGES	72 638		5 853	10 543	16 331	15 140	10 376	6 768	7 627
HIJOS	107 655		1 345	7 395	17 515	22 306	19 720	15 239	24 135
YERNOS O NUERAS	3 898		6	86	271	527	765	694	1 549
NIETOS	11 676		128	339	815	1 197	2 059	2 001	5 137
PADRES O SUEGROS	6 363		421	615	763	1 325	1 229	844	1 166
OTROS FLIARES.	12 647		734	1 398	1 533	1 694	1 626	1 741	3 921
SERV. DOMESTICO	2 364		137	283	394	622	467	243	218
OTROS NO FLIARES.	4 915		281	592	678	845	642	568	1 309
URBANA	334 985	3 693	16 960	34 638	60 772	65 895	53 610	39 508	59 909
JEFES	72 798	3 693	8 480	11 546	15 193	13 179	8 935	5 644	6 128
CONYUGES	53 873		4 462	7 936	12 580	11 402	7 738	4 699	5 056
HIJOS	152 442		2 071	11 133	27 171	33 427	27 620	20 882	30 138
YERNOS O NUERAS	5 852		10	110	489	877	1 214	1 044	2 108
NIETOS	16 962		178	477	1 179	1 800	3 061	2 933	7 334
PADRES O SUEGROS	6 486		354	567	802	1 343	1 322	876	1 222
OTROS FLIARES.	17 254		867	1 773	1 992	2 162	2 345	2 383	5 732
SERV. DOMESTICO	2 324		131	277	393	600	450	246	227
OTROS NO FLIARES.	6 994		407	819	973	1 105	925	801	1 964
RURAL	128 783	1 727	5 416	11 121	18 800	22 405	19 416	17 815	32 083
JEFES	26 393	1 727	2 708	3 707	4 700	4 481	3 236	2 545	3 289
CONYUGES	19 740		1 461	2 699	3 894	3 846	2 761	2 175	2 904
HIJOS	63 437		574	3 498	8 414	11 581	10 702	10 167	18 501
YERNOS O NUERAS	1 573		3	29	103	220	281	274	663
NIETOS	6 359		66	266	441	698	964	1 051	3 053
PADRES O SUEGROS	1 806		95	128	190	313	314	267	499
OTROS FLIARES.	6 238		283	496	686	843	770	974	2 186
SERV. DOMESTICO	96		7	7	18	28	17	3	16
OTROS NO FLIARES.	2 941		199	291	354	395	371	359	972

Cuadro H.2 - Cantidad de personas en el hogar por relación con el jefe, sexo y zona urbana o rural

RELACION CON EL JEFE Y SEXO	POBLACION EN HOGARES PARTICULARES	CANTIDAD DE PERSONAS EN EL HOGAR							
		1	2	3	4	5	6	7	8 Y MAS
SAN LUIS									
TOTAL	209 802	5 104	16 086	27 021	39 676	37 145	28 314	23 576	32 880
JEFES	50 911	5 104	8 043	9 007	9 919	7 429	4 719	3 368	3 322
CONYUGES	31 944		3 896	5 789	7 559	5 607	3 670	2 590	2 633
HIJOS	74 137		1 445	6 947	14 413	15 196	12 050	10 067	14 019
YERNOS O NUERAS	5 065		32	231	652	967	961	951	1 271
NIETOS	8 955		177	532	829	1 235	1 433	1 500	3 249
PADRES O SUEGROS	3 079		221	337	554	621	550	374	422
OTROS FLIARES.	24 372		1 480	2 877	4 098	4 146	3 374	3 276	5 121
SERV. DOMESTICO	1 054		51	102	170	274	231	120	106
OTROS NO FLIARES.	10 265		741	1 199	1 482	1 470	1 326	1 330	2 737
VARONES	105 033	3 280	7 743	13 200	19 680	18 545	13 914	11 910	16 761
JEFES	36 853	3 280	5 083	6 269	7 610	5 793	3 625	2 598	2 595
CONYUGES	3 851		553	710	859	675	426	321	307
HIJOS	38 213		789	3 642	7 414	7 833	6 007	5 217	7 311
YERNOS O NUERAS	2 255		14	94	284	432	440	430	561
NIETOS	4 563		105	318	452	617	706	772	1 613
PADRES O SUEGROS	655		20	43	111	127	135	96	123
OTROS FLIARES.	12 830		734	1 482	2 152	2 262	1 824	1 721	2 655
SERV. DOMESTICO	37		4	7	5	5	5	7	4
OTROS NO FLIARES.	5 756		441	635	793	801	746	748	1 592
MUJERES	104 769	1 824	8 343	13 821	19 996	18 600	14 400	11 666	16 119
JEFES	14 058	1 824	2 960	2 738	2 309	1 636	1 094	770	727
CONYUGES	28 093		3 343	5 079	6 700	5 132	3 244	2 269	2 326
HIJOS	35 924		656	3 305	6 999	7 363	6 043	4 850	6 708
YERNOS O NUERAS	2 810		18	137	368	535	521	521	710
NIETOS	4 372		72	214	377	618	727	728	1 636
PADRES O SUEGROS	2 424		201	294	443	494	415	278	299
OTROS FLIARES.	11 542		746	1 395	1 946	1 884	1 550	1 555	2 466
SERV. DOMESTICO	1 017		47	95	165	269	226	113	102
OTROS NO FLIARES.	4 529		300	564	689	669	580	582	1 145
URBANA	146 623	2 820	11 082	19 014	29 168	27 075	19 980	15 575	21 909
JEFES	35 158	2 820	5 541	6 338	7 292	5 415	3 330	2 225	2 197
CONYUGES	22 996		2 892	4 149	5 637	4 265	2 622	1 713	1 718
HIJOS	50 704		983	4 995	10 627	12 009	8 257	6 312	8 521
YERNOS O NUERAS	4 141		26	190	547	822	779	761	1 016
NIETOS	6 069		104	288	493	814	996	993	2 381
PADRES O SUEGROS	2 426		156	254	449	505	456	283	323
OTROS FLIARES.	17 948		964	2 054	3 103	3 087	2 531	2 397	3 812
SERV. DOMESTICO	869		40	80	135	241	194	96	83
OTROS NO FLIARES.	6 312		376	666	885	917	815	795	1 658
RURAL	63 179	2 284	5 004	8 007	10 508	10 070	8 334	8 001	10 971
JEFES	15 753	2 284	2 502	2 669	2 627	2 014	1 389	1 143	1 125
CONYUGES	8 948		1 004	1 640	1 922	1 542	1 048	877	915
HIJOS	23 433		462	1 952	3 786	4 187	3 793	3 755	5 498
YERNOS O NUERAS	924		6	41	105	145	182	190	255
NIETOS	2 886		73	244	336	421	437	507	868
PADRES O SUEGROS	653		65	83	105	116	94	91	99
OTROS FLIARES.	6 424		516	823	995	1 059	843	879	1 309
SERV. DOMESTICO	185		11	22	35	33	37	24	23
OTROS NO FLIARES.	3 973		365	533	597	553	511	535	879

Cuadro H.2 - Cantidad de personas en el hogar por relación con el jefe, sexo y zona urbana o rural

RELACION CON EL JEFE Y SEXO	POBLACION EN HOGARES PARTICULARES	CANTIDAD DE PERSONAS EN EL HOGAR							
		1	2	3	4	5	6	7	8 Y MAS
SANTA CRUZ									
TOTAL	103 769	3 419	8 116	14 460	21 304	19 250	13 530	9 331	14 359
JEFES	26 449	3 419	4 058	4 620	5 326	3 650	2 255	1 333	1 388
CONYUGES	17 562		2 160	3 419	4 432	3 316	1 918	1 114	1 203
HIJOS	43 094		830	4 460	9 167	9 506	6 945	4 783	7 403
YERNOS O NUERAS	653		4	39	69	106	124	97	214
NIETOS	2 439		75	198	259	400	405	343	759
PADRES O SUEGROS	1 679		116	194	279	349	291	163	287
OTROS FLIARES.	5 402		291	539	766	876	779	699	1 452
SERV. DOMESTICO	287		9	23	56	62	49	29	59
OTROS NO FLIARES.	6 204		573	768	950	785	764	770	1 594
VARONES	54 138	2 627	4 296	7 321	10 712	9 719	6 838	4 912	7 713
JEFES	22 169	2 627	3 067	3 697	4 719	3 454	2 012	1 183	1 210
CONYUGES	276		40	48	44	38	29	17	60
HIJOS	22 479		505	2 399	4 724	4 956	3 544	2 491	3 860
YERNOS O NUERAS	330		2	16	35	44	71	50	112
NIETOS	1 266		43	108	138	197	218	177	385
PADRES O SUEGROS	418		8	32	46	67	77	48	140
OTROS FLIARES.	3 001		182	309	399	471	430	389	821
SERV. DOMESTICO	48		2	2	4	6	1	2	31
OTROS NO FLIARES.	4 151		447	510	603	486	456	555	1 094
MUJERES	49 631	792	3 820	7 139	10 592	9 531	6 692	4 419	6 646
JEFES	4 280	792	991	923	607	396	243	150	178
CONYUGES	17 286		2 120	3 371	4 388	3 278	1 869	1 097	1 143
HIJOS	20 615		325	2 061	4 443	4 550	3 401	2 292	3 543
YERNOS O NUERAS	323		2	23	34	62	53	47	102
NIETOS	1 173		32	90	121	203	187	166	374
PADRES O SUEGROS	1 261		108	162	233	282	214	115	147
OTROS FLIARES.	2 401		109	230	367	405	349	310	631
SERV. DOMESTICO	239		7	21	52	56	48	27	28
OTROS NO FLIARES.	2 053		126	258	347	299	308	215	500
URBANA	91 115	2 308	6 594	12 510	19 036	17 385	12 078	8 267	12 937
JEFES	22 451	2 308	3 297	4 170	4 759	3 477	2 013	1 181	1 246
CONYUGES	15 640		1 828	2 995	3 991	3 018	1 721	998	1 089
HIJOS	39 179		722	3 952	8 361	8 705	6 293	4 365	6 781
YERNOS O NUERAS	597		2	34	65	98	111	87	200
NIETOS	2 164		66	169	227	336	369	307	690
PADRES O SUEGROS	1 512		99	172	248	321	262	145	265
OTROS FLIARES.	4 825		244	468	661	779	706	635	1 332
SERV. DOMESTICO	229		5	19	39	51	41	24	50
OTROS NO FLIARES.	4 518		331	531	685	600	562	525	1 284
RURAL	12 654	1 111	1 522	1 950	2 268	1 865	1 452	1 064	1 422
JEFES	3 998	1 111	761	650	567	373	242	152	142
CONYUGES	1 922		332	424	441	298	197	116	114
HIJOS	3 915		108	508	806	601	652	418	622
YERNOS O NUERAS	56		2	5	4	8	13	10	14
NIETOS	275		9	29	32	64	36	36	69
PADRES O SUEGROS	167		17	22	31	28	29	18	22
OTROS FLIARES.	577		47	71	105	97	73	64	120
SERV. DOMESTICO	58		4	4	17	11	8	5	9
OTROS NO FLIARES.	1 686		242	237	265	185	202	245	310

Cuadro H.2 - Cantidad de personas en el hogar por relación con el jefe, sexo y zona urbana o rural

RELACION CON EL JEFE Y SEXO	POBLACION EN HOGARES PARTICULARES	CANTIDAD DE PERSONAS EN EL HOGAR							
		1	2	3	4	5	6	7	8 Y MAS
SANTA FE									
TOTAL	2 434 517	69 968	275 922	398 685	553 636	441 405	276 546	175 889	242 466
JEFES	663 778	69 968	137 961	132 895	138 409	88 251	46 091	25 127	25 046
CONYUGES	478 456		90 411	104 432	122 126	78 249	40 426	21 586	21 226
HIJOS	931 947		22 702	119 978	240 712	208 248	129 875	86 910	123 522
YERNOS O NUERAS	36 797		103	1 460	4 766	8 659	5 689	5 583	7 537
NIETOS	85 676		1 868	5 435	8 775	15 188	17 766	13 775	22 869
PADRES O SUEGROS	58 378		4 542	7 874	11 238	14 735	9 983	4 744	5 262
OTROS FLIARES.	104 391		10 615	15 648	15 771	16 290	14 003	11 037	21 027
SERV. DOMESTICO	6 908		649	909	1 105	1 610	1 375	586	674
OTROS NO FLIARES.	68 186		7 071	10 054	10 734	10 145	8 338	6 541	15 303
VARONES	1 196 674	33 124	128 169	194 698	274 818	217 132	137 368	88 471	122 894
JEFES	545 724	33 124	106 491	112 877	126 256	80 613	41 974	22 453	21 936
CONYUGES	5 725		1 056	1 044	1 247	961	486	320	611
HIJOS	484 052		11 977	64 247	125 292	106 690	67 089	44 930	63 827
YERNOS O NUERAS	17 406		44	725	2 328	4 342	4 050	2 539	3 378
NIETOS	44 729		1 079	2 646	4 574	7 982	9 318	7 325	11 605
PADRES O SUEGROS	11 915		378	1 046	1 874	3 001	2 607	1 343	1 666
OTROS FLIARES.	50 142		3 873	6 684	7 311	7 919	7 077	5 991	11 287
SERV. DOMESTICO	320		10	16	59	70	24	11	130
OTROS NO FLIARES.	36 661		3 261	5 213	5 877	5 554	4 743	3 559	8 454
MUJERES	1 237 843	36 844	147 753	203 987	278 818	224 273	139 178	87 418	119 572
JEFES	118 054	36 844	31 470	20 018	12 153	7 668	4 117	2 674	3 110
CONYUGES	472 731		89 355	103 368	120 879	77 288	39 940	21 266	20 615
HIJOS	447 895		10 725	55 731	115 420	101 558	62 786	41 980	59 695
YERNOS O NUERAS	19 391		59	735	2 436	4 317	4 639	3 044	4 159
NIETOS	40 947		789	2 589	4 201	7 206	8 448	6 450	11 264
PADRES O SUEGROS	46 463		4 164	6 828	9 364	11 734	7 376	3 401	3 596
OTROS FLIARES.	54 249		6 742	8 964	8 460	8 371	6 926	5 046	9 740
SERV. DOMESTICO	6 558		639	893	1 046	1 540	1 351	575	544
OTROS NO FLIARES.	31 525		3 810	4 841	4 857	3 591	3 595	2 982	6 849
URBANA	1 997 107	57 529	235 604	336 138	467 764	365 755	221 070	134 351	178 896
JEFES	551 939	57 529	117 802	112 046	116 941	73 151	36 845	19 193	18 432
CONYUGES	397 239		77 028	87 874	103 233	64 923	32 272	16 433	15 476
HIJOS	756 993		19 856	102 083	204 410	173 522	103 436	65 376	88 310
YERNOS O NUERAS	30 067		91	1 230	3 947	7 000	7 128	4 480	6 191
NIETOS	69 722		1 581	4 487	7 369	12 336	14 532	11 084	18 333
PADRES O SUEGROS	49 907		4 008	6 804	9 687	12 952	8 438	3 882	4 136
OTROS FLIARES.	81 906		9 012	12 768	12 745	12 622	11 013	8 316	15 430
SERV. DOMESTICO	6 356		596	852	991	1 510	1 293	514	600
OTROS NO FLIARES.	52 978		5 630	7 994	8 441	7 739	6 113	5 073	11 988
RURAL	437 410	12 439	40 318	62 547	85 872	75 650	55 476	41 538	63 570
JEFES	111 839	12 439	20 159	20 849	21 468	15 130	9 246	5 934	6 614
CONYUGES	81 217		13 383	16 558	18 893	13 326	8 154	5 153	5 750
HIJOS	174 954		2 846	17 695	36 302	34 726	26 439	21 534	35 212
YERNOS O NUERAS	6 730		12	230	819	1 659	1 561	1 103	1 346
NIETOS	15 954		287	948	1 406	2 852	3 234	2 691	4 536
PADRES O SUEGROS	8 471		534	1 070	1 551	1 783	1 545	862	1 126
OTROS FLIARES.	22 485		1 603	2 880	3 026	3 668	2 990	2 721	5 597
SERV. DOMESTICO	552		53	57	114	100	82	72	74
OTROS NO FLIARES.	15 208		1 441	2 060	2 293	2 406	2 225	1 468	3 315

Cuadro H.2 - Cantidad de personas en el hogar por relación con el jefe, sexo y zona urbana o rural

RELACION CON EL JEFE Y SEXO	POBLACION EN HOGARES PARTICULARES	CANTIDAD DE PERSONAS EN EL HOGAR							
		1	2	3	4	5	6	7	8 Y MAS
SANTIAGO DEL ESTERO									
TOTAL	585 455	9 580	28 036	54 684	82 132	92 690	90 048	87 521	140 764
JEFES	122 631	9 580	14 018	18 228	20 533	18 538	15 008	12 503	14 223
CONYUGES	75 754		5 513	10 539	14 049	13 536	11 221	9 467	11 429
HIJOS	265 224		4 119	16 648	33 954	43 482	45 356	45 667	75 998
YERNOS O NUERAS	8 644		28	186	615	1 007	1 490	1 872	3 446
NIETOS	45 159		974	2 608	4 342	5 681	6 669	7 741	17 144
PADRES O SUEGROS	7 193		325	526	903	1 181	1 245	1 095	1 918
OTROS FLIARES.	35 498	1 921	3 448	4 455	5 317	5 008	5 250	10 099	
SERV. DOMESTICO	4 748		171	394	736	914	1 043	738	752
OTROS NO FLIARES.	20 604		967	2 107	2 545	3 034	3 008	3 188	5 755
VARONES	290 096	6 160	13 389	26 396	39 988	45 100	44 326	43 339	71 398
JEFES	91 860	6 160	8 609	12 672	15 677	14 784	12 087	10 161	11 730
CONYUGES	1 774		160	246	233	249	197	188	501
HIJOS	138 864		2 479	9 073	17 797	22 352	23 541	23 742	39 880
YERNOS O NUERAS	3 364		10	62	268	409	629	713	1 273
NIETOS	23 333		564	1 419	2 352	2 927	3 446	3 903	8 722
PADRES O SUEGROS	1 924		35	97	165	262	353	298	714
OTROS FLIARES.	18 011		996	1 724	2 200	2 565	2 554	2 672	5 300
SERV. DOMESTICO	129		6	11	14	12	15	10	61
OTROS NO FLIARES.	10 817		530	1 092	1 282	1 540	1 504	1 652	3 217
MUJERES	295 359	3 420	14 647	28 288	42 144	47 590	45 722	44 182	69 366
JEFES	30 751	3 420	5 409	5 556	4 856	3 754	2 921	2 342	2 493
CONYUGES	73 980		5 353	10 293	13 816	13 287	11 024	9 279	10 928
HIJOS	126 360		1 640	7 575	16 157	21 130	21 815	21 925	36 118
YERNOS O NUERAS	5 280		18	124	347	598	861	1 159	2 173
NIETOS	21 826		410	1 189	1 990	2 754	3 223	3 838	8 422
PADRES O SUEGROS	5 269		290	429	738	919	892	797	1 204
OTROS FLIARES.	17 487		925	1 724	2 255	2 752	2 454	2 578	4 799
SERV. DOMESTICO	4 619		165	383	722	902	1 028	728	691
OTROS NO FLIARES.	9 787		437	1 015	1 263	1 494	1 504	1 536	2 538
URBANA	300 876	4 319	13 906	28 839	45 892	51 775	47 958	42 875	65 312
JEFES	63 459	4 319	6 953	9 613	11 473	10 355	7 993	6 125	6 628
CONYUGES	42 209		3 041	6 071	8 463	8 134	6 322	4 853	5 325
HIJOS	132 700		1 897	8 860	19 152	24 352	23 708	21 460	33 271
YERNOS O NUERAS	5 334		19	104	375	626	958	1 205	2 047
NIETOS	20 011		370	928	1 659	2 341	2 979	3 522	8 212
PADRES O SUEGROS	4 482		179	310	587	617	859	705	1 025
OTROS FLIARES.	17 925		881	1 570	2 265	2 751	2 605	2 717	5 136
SERV. DOMESTICO	4 196		141	330	647	839	940	650	651
OTROS NO FLIARES.	10 558		425	1 053	1 271	1 560	1 594	1 638	3 017
RURAL	284 579	5 261	14 130	25 845	36 240	40 915	42 090	44 646	75 452
JEFES	59 172	5 261	7 065	8 615	9 060	8 183	7 015	6 378	7 595
CONYUGES	33 545		2 472	4 468	5 586	5 402	4 899	4 614	6 104
HIJOS	132 524		2 222	7 788	14 802	19 130	21 648	24 207	42 727
YERNOS O NUERAS	3 310		9	82	240	381	532	667	1 399
NIETOS	25 148		604	1 680	2 663	3 340	3 690	4 219	8 932
PADRES O SUEGROS	2 711		146	216	316	364	386	390	893
OTROS FLIARES.	17 573	1 040	1 878	2 190	2 566	2 403	2 533	4 963	
SERV. DOMESTICO	550		30	64	89	75	103	88	101
OTROS NO FLIARES.	10 046		542	1 054	1 274	1 474	1 414	1 550	2 738

Cuadro H.2 - Cantidad de personas en el hogar por relación con el jefe, sexo y zona urbana o rural

RELACION CON EL JEFE Y SEXO	POBLACION EN HOGARES PARTICULARES	CANTIDAD DE PERSONAS EN EL HOGAR							
		1	2	3	4	5	6	7	8 Y MAS
TUCUMAN									
TOTAL	957 220	14 384	42 694	86 316	140 236	162 695	141 762	130 921	238 212
JEFES	198 289	14 384	21 347	28 772	35 059	32 539	23 627	18 703	23 658
CONYUGES	136 112		9 848	18 683	26 929	26 429	19 545	15 250	19 428
HIJOS	424 222		5 613	26 837	59 388	78 916	71 519	66 509	115 440
YERNOS O NUERAS	19 400		60	294	1 124	2 305	2 774	3 625	9 218
NIETOS	64 370		742	2 546	4 449	6 525	8 198	10 635	31 273
PADRES O SUEGROS	14 605		621	951	1 701	2 428	2 595	2 325	3 984
OTROS FLIARES.	62 093		2 767	5 019	7 036	8 182	8 006	8 545	22 538
SERV. DOMESTICO	7 487		221	543	1 012	1 448	1 535	1 275	1 451
OTROS NO FLIARES.	30 642		1 475	2 669	3 538	3 923	3 963	4 054	11 020
VARONES	473 174	9 681	20 535	41 394	68 178	79 502	69 498	64 967	119 419
JEFES	160 225	9 681	14 467	21 727	29 239	28 097	20 594	16 238	20 182
CONYUGES	2 376		173	301	393	340	266	196	707
HIJOS	218 502		3 158	13 992	30 370	40 275	36 804	34 123	59 780
YERNOS O NUERAS	8 451		26	148	479	1 093	1 233	1 633	3 839
NIETOS	33 285		402	1 351	2 271	3 416	4 071	5 594	16 160
PADRES O SUEGROS	3 498		86	119	322	491	616	635	1 229
OTROS FLIARES.	30 465		1 257	2 376	3 273	3 606	3 974	4 357	11 422
SERV. DOMESTICO	136		5	6	9	19	6	18	73
OTROS NO FLIARES.	16 236		961	1 374	1 822	1 965	1 934	2 173	6 007
MUJERES	484 046	4 703	22 159	44 922	72 058	83 193	72 264	65 954	118 793
JEFES	38 064	4 703	6 880	7 045	5 820	4 442	3 033	2 465	3 676
CONYUGES	133 736		9 675	18 382	26 536	26 089	19 279	15 054	18 721
HIJOS	205 720		2 455	12 845	29 018	38 641	34 715	32 386	55 660
YERNOS O NUERAS	10 949		34	146	645	1 212	1 541	1 992	5 379
NIETOS	31 085		340	1 195	2 178	3 109	4 127	5 041	13 095
PADRES O SUEGROS	11 107		535	832	1 379	1 937	1 979	1 690	2 755
OTROS FLIARES.	31 628		1 510	2 643	3 763	4 376	4 032	4 188	11 116
SERV. DOMESTICO	7 351		216	539	1 003	1 429	1 529	1 257	1 378
OTROS NO FLIARES.	14 406		514	1 295	1 716	1 958	2 029	1 881	5 013
URBANA	675 675	8 680	30 608	63 768	105 640	121 055	101 910	88 732	155 282
JEFES	141 119	8 680	15 304	21 256	26 410	24 211	16 985	12 676	15 597
CONYUGES	98 713		7 289	14 038	20 560	19 880	14 189	10 364	12 393
HIJOS	288 136		4 062	19 936	44 909	58 262	50 133	42 732	68 102
YERNOS O NUERAS	15 452		46	240	873	1 866	2 243	2 912	7 272
NIETOS	44 618		410	1 603	2 766	4 344	5 631	7 497	22 367
PADRES O SUEGROS	11 907		451	745	1 420	2 085	2 215	1 940	3 051
OTROS FLIARES.	46 218		1 924	3 514	5 234	6 116	6 029	6 380	17 021
SERV. DOMESTICO	7 179		207	526	966	1 386	1 479	1 220	1 395
OTROS NO FLIARES.	22 333		915	1 910	2 502	2 905	3 006	3 011	8 084
RURAL	281 545	5 704	12 086	22 548	34 596	41 640	39 852	42 189	82 930
JEFES	57 170	5 704	6 043	7 516	8 649	8 328	6 642	6 027	8 261
CONYUGES	37 399		2 559	4 645	6 369	6 549	5 356	4 886	7 035
HIJOS	136 086		1 551	6 901	14 479	20 654	21 386	23 777	47 338
YERNOS O NUERAS	3 948		14	54	251	439	531	713	1 946
NIETOS	19 752		332	943	1 683	2 181	2 567	3 138	8 908
PADRES O SUEGROS	2 698		170	206	281	343	380	385	933
OTROS FLIARES.	15 875		843	1 505	1 802	2 066	1 977	2 165	5 517
SERV. DOMESTICO	308		14	19	46	62	56	55	56
OTROS NO FLIARES.	8 309		560	759	1 036	1 018	957	1 043	2 936

Cuadro H.2 - Cantidad de personas en el hogar por relación con el jefe, sexo y zona urbana o rural

RELACION CON EL JEFE Y SEXO	POBLACION EN HOGARES PARTICULARES	CANTIDAD DE PERSONAS EN EL HOGAR							
		1	2	3	4	5	6	7	8 Y MAS
TIERRA DEL FUEGO									
TOTAL	23 135	674	1 816	2 976	4 624	4 375	3 036	2 282	3 352
JEFES	5 761	674	908	992	1 156	875	506	326	324
CONYUGES	3 864		502	718	950	748	425	264	257
HIJOS	8 754		126	847	1 894	2 049	1 489	1 030	1 319
YERNOS O NUERAS	149		1	2	10	27	25	23	61
NIETOS	371		8	24	31	57	60	63	128
PADRES O SUEGROS	352		25	32	63	76	54	49	53
OTROS FLIARES.	1 205		54	120	178	203	194	193	263
SERV. DOMESTICO	52		4	4	7	11	9	6	11
OTROS NO FLIARES.	2 627		188	237	335	329	274	328	936
VARONES	12 753	546	1 034	1 567	2 407	2 259	1 625	1 268	2 047
JEFES	5 047	546	759	863	1 043	795	466	293	282
CONYUGES	68		8	10	11	12	8	7	12
HIJOS	4 472		74	430	959	1 029	757	534	689
YERNOS O NUERAS	86		1	1	3	16	14	10	41
NIETOS	204		4	13	14	31	36	33	73
PADRES O SUEGROS	95		4	2	12	25	17	17	18
OTROS FLIARES.	750		39	69	113	119	124	130	156
SERV. DOMESTICO	12		1	1	3	1			6
OTROS NO FLIARES.	2 019		144	178	249	231	203	244	770
MUJERES	10 382	128	782	1 409	2 217	2 116	1 411	1 014	1 305
JEFES	714	128	149	129	113	80	40	33	42
CONYUGES	3 796		494	708	939	736	417	257	245
HIJOS	4 262		52	417	935	1 020	732	496	630
YERNOS O NUERAS	63			1	7	11	11	13	20
NIETOS	167		4	11	17	26	24	30	55
PADRES O SUEGROS	257		21	30	51	51	37	32	35
OTROS FLIARES.	455		15	51	65	84	70	63	107
SERV. DOMESTICO	40		3	3	4	10	9	6	5
OTROS NO FLIARES.	608		44	59	86	98	71	84	166
URBANA	20 862	499	1 510	2 628	4 148	3 975	2 826	2 156	3 120
JEFES	5 043	499	755	876	1 037	795	471	308	302
CONYUGES	3 528		430	648	866	686	400	256	242
HIJOS	8 159		116	774	1 727	1 877	1 400	1 005	1 260
YERNOS O NUERAS	145		1	2	10	26	25	23	58
NIETOS	362		8	22	31	57	60	63	121
PADRES O SUEGROS	333		22	28	62	75	49	47	50
OTROS FLIARES.	1 146		49	103	170	191	189	187	257
SERV. DOMESTICO	36		2	3	4	9	9	6	3
OTROS NO FLIARES.	2 110		127	172	241	259	223	261	827
RURAL	2 273	175	306	348	476	400	210	126	232
JEFES	718	175	153	116	119	80	35	18	22
CONYUGES	336		72	70	84	62	25	8	15
HIJOS	595		10	73	167	172	89	25	59
YERNOS O NUERAS	4					1			3
NIETOS	9			2					7
PADRES O SUEGROS	19		3	4	1	1	5	2	3
OTROS FLIARES.	59		5	17	8	12	5	6	6
SERV. DOMESTICO	16		2	1	3	2			8
OTROS NO FLIARES.	517		61	65	94	70	51	67	109

Cuadro H.3 - Tipo y composición según cantidad de personas en el hogar

TIPO Y COMPOSICION DEL HOGAR (1)	HOGARES PARTICULARES	CANTIDAD DE PERSONAS EN EL HOGAR							
		1	2	3	4	5	6	7	8 Y MAS
CAPITAL FEDERAL									
TOTAL	918 758	142 600	259 106	190 241	167 994	88 908	39 286	18 563	12 060
HOGAR UNIPERSONAL(2)	146 504	142 600	3 712	183		9			
NUCLEO FAMILIAR	488 544		199 095	126 910	106 158	40 020	11 007	3 962	1 392
JEFE CON CONYUGE E HIJOS	266 844			110 205	102 102	38 714	10 635	3 848	1 340
JEFE CON CONYUGE SIN HIJO	169 475		166 008	3 213	210	44			
JEFE SIN CONYUGE Y CON HIJOS	52 225		33 087	13 492	3 846	1 262	372	114	52
HOGAR EXTENDIDO (3)	233 626		42 400	52 624	53 429	42 783	23 604	11 393	7 393
TRES O MAS GENERACIONES DIRECTAS(4)	72 929		1 192	5 630	16 890	22 859	14 599	7 061	4 698
DOS GENERACIONES DIRECTAS (5)	85 647		8 992	18 792	26 648	16 799	8 066	3 825	2 525
UNA GENERACION Y COLATERALES (6)	75 050		32 216	28 202	9 891	3 125	939	507	170
HOGAR COMPUESTO (7)	50 084		13 899	10 524	8 407	6 096	4 675	3 208	3 275
JEFES Y OTROS NO FAMILIARES	19 171		13 899	2 961	1 171	360	246	188	346
NUCLEO FLIAR. MAS OTROS NO FLIARES.	17 770			5 457	4 933	3 255	1 943	1 204	978
HOGAR EXTENDIDO MAS OTROS NO FLIARES.	13 143			2 106	2 303	2 481	2 486	1 816	1 951
BUENOS AIRES									
TOTAL	3 510 554	287 368	658 430	686 050	795 456	508 146	273 966	153 714	147 424
HOGAR UNIPERSONAL(2)	288 944	287 368	1 500	76					
NUCLEO FAMILIAR	2 208 598		558 820	540 868	605 366	291 442	118 844	56 676	36 582
JEFE CON CONYUGE E HIJOS	1 537 968			477 334	577 634	280 004	113 708	53 984	35 304
JEFE CON CONYUGE SIN HIJO	447 038		446 008	958	72				
JEFE SIN CONYUGE Y CON HIJOS	223 592		112 812	62 576	27 660	11 438	5 136	2 692	1 278
HOGAR EXTENDIDO (3)	818 882		70 126	113 146	157 216	185 206	131 932	79 584	81 672
TRES O MAS GENERACIONES DIRECTAS(4)	425 904		5 148	24 224	78 814	120 200	90 462	52 648	54 408
DOS GENERACIONES DIRECTAS (5)	285 324		22 250	47 150	65 558	59 706	38 912	25 338	26 410
UNA GENERACION Y COLATERALES (6)	107 654		42 728	41 772	12 844	5 300	2 558	1 598	854
HOGAR COMPUESTO (7)	194 130		27 984	31 960	32 874	31 498	23 190	17 454	29 170
JEFES Y OTROS NO FAMILIARES	41 008		27 984	7 166	2 694	1 574	546	510	534
NUCLEO FLIAR. MAS OTROS NO FLIARES.	92 866			19 958	23 060	20 778	12 624	8 314	8 132
HOGAR EXTENDIDO MAS OTROS NO FLIARES.	60 256			4 836	7 120	9 146	10 020	8 630	20 504

Cuadro H.3 - Tipo y composición según cantidad de personas en el hogar

TIPO Y COMPOSICION DEL HOGAR (1)	HOGARES PARTICULARES	CANTIDAD DE PERSONAS EN EL HOGAR							
		1	2	3	4	5	6	7	8 Y MAS
19 PARTIDOS G.B.A.									
TOTAL	1 755 277	143 684	329 215	343 025	397 728	254 073	136 983	76 857	73 712
HOGAR UNIPERSONAL(2)	144 472	143 684	750	38					
NUCLEO FAMILIAR	1 104 299		279 410	270 434	302 683	145 721	59 422	28 338	18 291
JEFE CON CONYUGE E HIJOS	768 984			238 667	288 817	140 002	56 854	26 992	17 652
JEFE CON CONYUGE SIN HIJO	223 519		223 004	479	36				
JEFE SIN CONYUGE Y CON HIJOS	111 796		56 406	31 288	13 830	5 719	2 568	1 346	639
HOGAR EXTENDIDO (3)	409 441		35 063	56 573	78 608	92 603	65 966	39 792	40 836
TRES O MAS GENERACIONES DIRECTAS(4)	212 952		2 574	12 112	39 407	60 100	45 231	26 324	27 204
DOS GENERACIONES DIRECTAS (5)	142 662		11 125	23 575	32 779	29 853	19 456	12 669	13 205
UNA GENERACION Y COLATERALES (6)	53 827		21 364	20 886	6 422	2 650	1 279	799	427
HOGAR COMPUESTO (7)	97 065		13 992	15 980	16 437	15 749	11 595	8 727	14 585
JEFES Y OTROS NO FAMILIARES	20 504		13 992	3 583	1 347	787	273	255	267
NUCLEO FLIAR. MAS OTROS NO FLIARES.	46 433			9 979	11 530	10 389	6 312	4 157	4 066
HOGAR EXTENDIDO MAS OTROS NO FLIARES.	30 128			2 418	3 560	4 573	5 010	4 315	10 252
RESTO DE BUENOS AIRES									
TOTAL	1 110 705	131 937	240 161	222 129	232 163	141 247	71 597	37 791	33 680
HOGAR UNIPERSONAL(2)	133 188	131 937	1 195	56					
NUCLEO FAMILIAR	669 929		194 995	167 920	172 373	81 721	30 581	13 617	8 722
JEFE CON CONYUGE E HIJOS	439 028			146 485	164 126	78 199	29 142	12 818	8 258
JEFE CON CONYUGE SIN HIJO	157 071		156 442	600	27	2			
JEFE SIN CONYUGE Y CON HIJOS	73 830		38 553	20 835	8 220	3 520	1 439	799	464
HOGAR EXTENDIDO (3)	229 492		29 179	39 155	45 607	47 698	32 829	18 274	16 750
TRES O MAS GENERACIONES DIRECTAS(4)	118 557		3 048	9 877	23 916	32 620	23 903	13 062	12 131
DOS GENERACIONES DIRECTAS (5)	70 246		7 392	14 584	17 442	13 535	8 110	4 798	4 385
UNA GENERACION Y COLATERALES (6)	40 689		18 739	14 694	4 249	1 543	816	414	234
HOGAR COMPUESTO (7)	78 096		14 792	14 998	14 183	11 828	8 187	5 900	8 208
JEFES Y OTROS NO FAMILIARES	23 432		14 792	4 325	1 992	947	544	429	403
NUCLEO FLIAR. MAS OTROS NO FLIARES.	35 333			8 574	9 272	7 508	4 545	2 647	2 787
HOGAR EXTENDIDO MAS OTROS NO FLIARES.	19 331			2 099	2 919	3 373	3 098	2 824	5 018

Cuadro H.3 - Tipo y composición según cantidad de personas en el hogar

TIPO Y COMPOSICION DEL HOGAR (1)	HOGARES PARTICULARES	CANTIDAD DE PERSONAS EN EL HOGAR							
		1	2	3	4	5	6	7	8 Y MAS
CATAMARCA									
TOTAL	42 868	4 452	5 119	5 988	6 789	6 180	4 815	4 020	5 505
HOGAR UNIPERSONAL(2)	4 486	4 452	32	2					
NUCLEO FAMILIAR	18 967		3 275	3 623	3 927	3 177	2 167	1 565	1 233
JEFE CON CONYUGE E HIJOS	13 063		2 536	3 250	2 805	1 916	1 401	1 155	
JEFE CON CONYUGE SIN HIJO	1 835		1 803	30	1		1		
JEFE SIN CONYUGE Y CON HIJOS	4 069		1 472	1 057	676	372	250	164	78
HOGAR EXTENDIDO (3)	13 162		1 211	1 596	1 921	2 148	1 765	1 731	2 790
TRES O MAS GENERACIONES DIRECTAS(4)	7 764		305	720	1 025	1 319	1 137	1 182	2 076
DOS GENERACIONES DIRECTAS (5)	3 570		154	351	661	682	559	495	668
UNA GENERACION Y COLATERALES (6)	1 828		752	525	235	147	69	54	46
HOGAR COMPUESTO (7)	6 253		601	767	941	855	883	724	1 482
JEFES Y OTROS NO FAMILIARES	1 062		601	193	104	59	46	34	25
NUCLEO FLIAR. MAS OTROS NO FLIARES.	2 607			430	550	466	445	321	395
HOGAR EXTENDIDO MAS OTROS NO FLIARES.	2 584			144	287	330	392	369	1 062
CORDOBA									
TOTAL	610 111	59 117	113 040	115 699	125 065	90 315	49 871	27 783	29 221
HOGAR UNIPERSONAL(2)	59 837	59 117	700	20					
NUCLEO FAMILIAR	358 529		89 061	85 993	91 449	53 683	22 094	9 457	6 792
JEFE CON CONYUGE E HIJOS	246 257			73 529	85 417	51 103	20 947	8 855	6 406
JEFE CON CONYUGE SIN HIJO	69 150		68 566	566	14	4			
JEFE SIN CONYUGE Y CON HIJOS	43 122		20 495	11 898	6 018	2 576	1 147	602	386
HOGAR EXTENDIDO (3)	142 215		15 545	21 094	25 018	28 897	21 927	13 955	15 779
TRES O MAS GENERACIONES DIRECTAS(4)	76 817		1 716	5 850	13 036	19 066	15 393	10 050	11 706
DOS GENERACIONES DIRECTAS (5)	43 334		3 847	7 568	9 713	8 817	6 045	3 581	3 763
UNA GENERACION Y COLATERALES (6)	22 064		9 982	7 676	2 269	1 014	489	324	310
HOGAR COMPUESTO (7)	49 530		7 734	8 592	8 598	7 735	5 850	4 371	6 650
JEFES Y OTROS NO FAMILIARES	12 597		7 734	2 288	1 282	542	265	196	290
NUCLEO FLIAR. MAS OTROS NO FLIARES.	22 855			4 755	5 485	5 094	3 356	1 979	2 186
HOGAR EXTENDIDO MAS OTROS NO FLIARES.	14 078			1 549	1 831	2 099	2 229	2 196	4 174

Cuadro H.3 - Tipo y composición según cantidad de personas en el hogar

TIPO Y COMPOSICION DEL HOGAR (1)	HOGARES PARTICULARES	CANTIDAD DE PERSONAS EN EL HOGAR							
		1	2	3	4	5	6	7	8 Y MAS
CORRIENTES									
TOTAL	140 198	11 984	18 638	21 743	23 565	20 397	15 246	12 301	16 324
HOGAR UNIPERSONAL(2)	12 205	11 984	199	19	2		1		
NUCLEO FAMILIAR	70 699		13 180	13 639	14 688	11 293	7 223	5 425	5 251
JEFE CON CONYUGE E HIJOS	49 576			10 442	12 818	10 077	6 474	4 908	4 857
JEFE CON CONYUGE SIN HIJO	9 104		8 890	179	33	1	1		
JEFE SIN CONYUGE Y CON HIJOS	12 019		4 290	3 018	1 837	1 215	748	517	394
HOGAR EXTENDIDO (3)	38 243		3 319	5 258	5 839	6 131	5 510	4 799	7 387
TRES O MAS GENERACIONES DIRECTAS(4)	20 895		891	2 052	2 880	3 380	3 353	3 042	5 297
DOS GENERACIONES DIRECTAS (5)	12 146		535	1 310	2 295	2 421	1 958	1 635	1 992
UNA GENERACION Y COLATERALES (6)	5 202		1 893	1 896	664	330	199	122	98
HOGAR COMPUESTO (7)	19 051		1 940	2 827	3 036	2 973	2 512	2 077	3 686
JEFES Y OTROS NO FAMILIARES	3 678		1 940	767	392	202	136	132	109
NUCLEO FLIAR. MAS OTROS NO FLIARES.	8 684			1 571	1 854	1 779	1 382	951	1 147
HOGAR EXTENDIDO MAS OTROS NO FLIARES.	6 689			489	790	992	994	994	2 430
CHACO									
TOTAL	150 616	13 446	18 974	23 674	26 027	22 295	16 275	13 264	16 661
HOGAR UNIPERSONAL(2)	13 590	13 446	143	1					
NUCLEO FAMILIAR	82 527		14 011	16 535	17 789	13 414	8 318	6 315	6 145
JEFE CON CONYUGE E HIJOS	60 012			13 215	15 663	12 111	7 548	5 768	5 707
JEFE CON CONYUGE SIN HIJO	9 907		9 737	163	7				
JEFE SIN CONYUGE Y CON HIJOS	12 608		4 274	3 157	2 119	1 303	770	547	438
HOGAR EXTENDIDO (3)	39 772		3 022	4 966	5 963	6 735	6 015	5 235	7 836
TRES O MAS GENERACIONES DIRECTAS(4)	21 132		684	1 816	2 877	3 660	3 609	3 149	5 337
DOS GENERACIONES DIRECTAS (5)	13 816		596	1 365	2 478	2 758	2 217	1 984	2 418
UNA GENERACION Y COLATERALES (6)	4 824		1 742	1 785	608	317	189	102	81
HOGAR COMPUESTO (7)	14 727		1 798	2 172	2 275	2 146	1 942	1 714	2 680
JEFES Y OTROS NO FAMILIARES	3 078		1 798	667	297	151	80	50	35
NUCLEO FLIAR. MAS OTROS NO FLIARES.	6 798			1 173	1 417	1 344	1 125	832	907
HOGAR EXTENDIDO MAS OTROS NO FLIARES.	4 851			332	561	651	737	832	1 738

Cuadro H.3 - Tipo y composición según cantidad de personas en el hogar

TIPO Y COMPOSICION DEL HOGAR (1)	HOGARES PARTICULARES	CANTIDAD DE PERSONAS EN EL HOGAR							
		1	2	3	4	5	6	7	8 Y MAS
CHUBUT									
TOTAL	62 710	7 185	9 614	11 195	12 714	9 313	5 660	3 471	3 558
HOGAR UNIPERSONAL(2)	7 240	7 185	53	2					
NUCLEO FAMILIAR	35 768		7 244	8 172	9 356	5 768	2 790	1 437	1 001
JEFE CON CONYUGE E HIJOS	25 169			6 662	8 460	5 289	2 546	1 298	914
JEFE CON CONYUGE SIN HIJO	5 302		5 253	45	3		1		
JEFE SIN CONYUGE Y CON HIJOS	5 297		1 991	1 465	893	479	243	139	87
HOGAR EXTENDIDO (3)	12 684		1 196	1 863	2 251	2 514	1 999	1 315	1 546
TRES O MAS GENERACIONES DIRECTAS(4)	6 304		214	627	1 082	1 381	1 175	802	1 023
DOS GENERACIONES DIRECTAS (5)	4 615		268	570	962	1 033	781	487	514
UNA GENERACION Y COLATERALES (6)	1 765		714	666	207	100	43	26	9
HOGAR COMPUESTO (7)	7 018		1 121	1 158	1 107	1 031	871	719	1 011
JEFES Y OTROS NO FAMILIARES	1 872		1 121	366	123	89	56	50	67
NUCLEO FLIAR. MAS OTROS NO FLIARES.	3 400			662	774	700	515	358	391
HOGAR EXTENDIDO MAS OTROS NO FLIARES.	1 746			130	210	242	300	311	553
ENTRE RIOS									
TOTAL	219 880	21 331	37 225	39 433	41 734	32 686	19 784	13 041	14 646
HOGAR UNIPERSONAL(2)	21 744	21 331	393	15	5				
NUCLEO FAMILIAR	128 884		29 407	29 106	29 763	20 263	9 832	5 726	4 787
JEFE CON CONYUGE E HIJOS	89 141			24 017	27 258	18 908	9 202	5 234	4 522
JEFE CON CONYUGE SIN HIJO	22 096		21 742	347	7				
JEFE SIN CONYUGE Y CON HIJOS	17 647		7 665	4 742	2 498	1 355	630	492	265
HOGAR EXTENDIDO (3)	51 597		4 895	7 445	9 025	9 840	7 711	5 532	7 149
TRES O MAS GENERACIONES DIRECTAS(4)	29 455		874	2 489	4 809	6 463	5 590	3 960	5 270
DOS GENERACIONES DIRECTAS (5)	14 654		960	2 124	3 347	3 031	1 904	1 482	1 806
UNA GENERACION Y COLATERALES (6)	7 488		3 061	2 832	869	346	217	90	73
HOGAR COMPUESTO (7)	17 655		2 530	2 867	2 941	2 583	2 241	1 783	2 710
JEFES Y OTROS NO FAMILIARES	4 277		2 530	835	425	181	119	95	92
NUCLEO FLIAR. MAS OTROS NO FLIARES.	8 092			1 556	1 829	1 669	1 252	873	913
HOGAR EXTENDIDO MAS OTROS NO FLIARES.	5 286			476	687	733	870	815	1 705

Cuadro H.3 - Tipo y composición según cantidad de personas en el hogar

TIPO Y COMPOSICION DEL HOGAR (1)	HOGARES PARTICULARES	CANTIDAD DE PERSONAS EN EL HOGAR							
		1	2	3	4	5	6	7	8 Y MAS
FORMOSA									
TOTAL	61 373	5 381	7 269	9 019	10 067	9 160	6 931	6 028	7 518
HOGAR UNIPERSONAL(2)	5 450	5 381	63	5	1				
NUCLEO FAMILIAR	30 430		5 123	5 754	6 194	4 963	3 303	2 757	2 336
JEFE CON CONYUGE E HIJOS	21 667			4 318	5 301	4 421	2 938	2 514	2 175
JEFE CON CONYUGE SIN HIJO	3 524		3 442	75	7				
JEFE SIN CONYUGE Y CON HIJOS	5 239		1 681	1 361	886	542	365	243	161
HOGAR EXTENDIDO (3)	16 050		1 194	2 098	2 450	2 674	2 330	2 137	3 167
TRES O MAS GENERACIONES DIRECTAS(4)	7 912		332	805	1 088	1 290	1 209	1 198	1 990
DOS GENERACIONES DIRECTAS (5)	6 055		200	527	1 040	1 237	1 048	871	1 132
UNA GENERACION Y COLATERALES (6)	2 083		662	766	322	147	73	68	45
HOGAR COMPUESTO (7)	9 443		889	1 162	1 422	1 523	1 298	1 134	2 015
JEFES Y OTROS NO FAMILIARES	1 587		869	313	160	75	57	50	43
NUCLEO FLIAR. MAS OTROS NO FLIARES.	4 495			690	906	955	760	535	649
HOGAR EXTENDIDO MAS OTROS NO FLIARES.	3 361			159	356	493	481	549	1 323
JUJUY									
TOTAL	86 266	9 741	9 526	11 285	13 795	12 958	10 173	8 044	10 744
HOGAR UNIPERSONAL(2)	9 787	9 741	44	2					
NUCLEO FAMILIAR	42 087		6 668	7 508	9 207	7 573	5 156	3 462	2 513
JEFE CON CONYUGE E HIJOS	30 270			5 382	7 885	6 738	4 673	3 189	2 403
JEFE CON CONYUGE SIN HIJO	4 022		3 973	44	4	1			
JEFE SIN CONYUGE Y CON HIJOS	7 795		2 695	2 082	1 318	834	483	273	110
HOGAR EXTENDIDO (3)	25 506		1 893	2 760	3 429	4 184	3 881	3 493	5 866
TRES O MAS GENERACIONES DIRECTAS(4)	13 956		477	1 168	1 715	2 254	2 207	2 078	4 057
DOS GENERACIONES DIRECTAS (5)	8 691		322	704	1 327	1 698	1 573	1 322	1 745
UNA GENERACION Y COLATERALES (6)	2 859		1 094	688	387	232	101	93	64
HOGAR COMPUESTO (7)	8 886		921	1 015	1 159	1 201	1 136	1 089	2 365
JEFES Y OTROS NO FAMILIARES	1 653		921	340	128	98	57	58	51
NUCLEO FLIAR. MAS OTROS NO FLIARES.	3 786			523	745	735	638	492	653
HOGAR EXTENDIDO MAS OTROS NO FLIARES.	3 447			152	286	368	441	539	1 661

Cuadro H.3 - Tipo y composición según cantidad de personas en el hogar

TIPO Y COMPOSICION DEL HOGAR (1)	HOGARES PARTICULARES	CANTIDAD DE PERSONAS EN EL HOGAR							
		1	2	3	4	5	6	7	8 Y MAS
LA PAMPA									
TOTAL	56 705	7 145	11 329	11 550	11 897	7 256	3 629	1 992	1 907
HOGAR UNIPERSONAL(2)	7 208	7 145	61	2					
NUCLEO FAMILIAR	34 278		8 863	8 821	8 922	4 499	1 762	834	577
JEFE CON CONYUGE E HIJOS	23 078			7 563	8 310	4 250	1 650	774	531
JEFE CON CONYUGE SIN HIJO	6 905		6 876	28	1				
JEFE SIN CONYUGE Y CON HIJOS	4 295		1 987	1 230	611	249	112	60	46
HOGAR EXTENDIDO (3)	10 534		1 517	1 845	2 101	2 053	1 392	795	831
TRES O MAS GENERACIONES DIRECTAS(4)	4 996		168	464	1 035	1 278	928	512	591
DOS GENERACIONES DIRECTAS (5)	3 499		373	659	861	689	417	267	233
UNA GENERACION Y COLATERALES (6)	2 039		976	702	205	86	47	16	7
HOGAR COMPUESTO (7)	4 685		888	882	874	704	475	363	499
JEFES Y OTROS NO FAMILIARES	1 467		888	285	135	66	41	26	26
NUCLEO FLIAR. MAS OTROS NO FLIARES.	2 156			497	577	437	266	177	202
HOGAR EXTENDIDO MAS OTROS NO FLIARES.	1 062			100	162	201	168	160	271
LA RIOJA									
TOTAL	34 853	3 247	4 236	5 081	5 885	5 287	4 074	3 130	3 913
HOGAR UNIPERSONAL(2)	3 285	3 247	37	1					
NUCLEO FAMILIAR	17 007		2 867	3 239	3 695	3 001	1 955	1 257	993
JEFE CON CONYUGE E HIJOS	12 082			2 427	3 151	2 704	1 749	1 138	913
JEFE CON CONYUGE SIN HIJO	1 667		1 645	22					
JEFE SIN CONYUGE Y CON HIJOS	3 258		1 222	790	544	297	206	119	80
HOGAR EXTENDIDO (3)	10 296		909	1 308	1 508	1 652	1 543	1 364	2 012
TRES O MAS GENERACIONES DIRECTAS(4)	5 747		196	469	761	978	952	923	1 468
DOS GENERACIONES DIRECTAS (5)	3 032		94	345	555	587	538	404	509
UNA GENERACION Y COLATERALES (6)	1 517		619	494	192	87	53	37	35
HOGAR COMPUESTO (7)	4 265		423	533	682	634	576	509	908
JEFES Y OTROS NO FAMILIARES	741		423	142	77	36	18	17	28
NUCLEO FLIAR. MAS OTROS NO FLIARES.	1 851			298	418	365	312	214	244
HOGAR EXTENDIDO MAS OTROS NO FLIARES.	1 673			93	187	233	246	278	636

Cuadro H.3 - Tipo y composición según cantidad de personas en el hogar

TIPO Y COMPOSICION DEL HOGAR (1)	HOGARES PARTICULARES	CANTIDAD DE PERSONAS EN EL HOGAR							
		1	2	3	4	5	6	7	8 Y MAS
MENDOZA									
TOTAL	274 527	18 160	39 736	47 694	59 787	46 191	27 688	16 090	19 181
HOGAR UNIPERSONAL(2)	18 420	18 160	250	10					
NUCLEO FAMILIAR	165 161		32 554	36 639	45 472	28 754	12 406	5 606	3 730
JEFE CON CONYUGE E HIJOS	121 156			30 580	42 489	27 440	11 827	5 278	3 542
JEFE CON CONYUGE SIN HIJO	24 735		24 457	267	11				
JEFE SIN CONYUGE Y CON HIJOS	19 270		8 097	5 792	2 972	1 314	579	328	188
HOGAR EXTENDIDO (3)	68 894		4 606	8 031	10 998	14 240	12 185	8 166	10 668
TRES O MAS GENERACIONES DIRECTAS(4)	39 649		455	2 118	5 484	9 256	8 669	5 926	7 741
DOS GENERACIONES DIRECTAS (5)	21 442		1 261	2 955	4 558	4 530	3 250	2 084	2 804
UNA GENERACION Y COLATERALES (6)	7 803		2 890	2 958	956	454	266	156	123
HOGAR COMPUESTO (7)	22 052		2 326	3 014	3 317	3 197	3 097	2 318	4 783
JEFES Y OTROS NO FAMILIARES	4 360		2 326	878	490	270	117	159	120
NUCLEO FLIAR. MAS OTROS NO FLIARES.	10 421			1 675	2 171	2 115	1 833	1 096	1 531
HOGAR EXTENDIDO MAS OTROS NO FLIARES.	7 271			461	656	812	1 147	1 063	3 132
MISIONES									
TOTAL	129 028	12 178	17 778	19 860	22 129	19 309	13 737	11 002	13 035
HOGAR UNIPERSONAL(2)	12 308	12 178	123	5	2				
NUCLEO FAMILIAR	76 995		13 738	14 220	15 724	12 639	8 273	6 346	6 055
JEFE CON CONYUGE E HIJOS	55 908			11 417	13 916	11 519	7 571	5 758	5 727
JEFE CON CONYUGE SIN HIJO	10 151		10 002	138	9	1			1
JEFE SIN CONYUGE Y CON HIJOS	10 936		3 736	2 665	1 799	1 119	702	588	327
HOGAR EXTENDIDO (3)	27 088		2 331	3 740	4 435	4 789	3 872	3 238	4 683
TRES O MAS GENERACIONES DIRECTAS(4)	13 065		432	1 277	1 980	2 362	2 177	1 906	2 931
DOS GENERACIONES DIRECTAS (5)	10 293		542	1 003	1 907	2 212	1 626	1 273	1 730
UNA GENERACION Y COLATERALES (6)	3 730		1 357	1 460	548	215	69	59	22
HOGAR COMPUESTO (7)	12 637		1 586	1 895	1 968	1 881	1 592	1 418	2 297
JEFES Y OTROS NO FAMILIARES	2 593		1 586	490	203	111	58	84	61
NUCLEO FLIAR. MAS OTROS NO FLIARES.	6 554			1 162	1 310	1 301	993	777	1 011
HOGAR EXTENDIDO MAS OTROS NO FLIARES.	3 490			243	455	469	541	557	1 225

Cuadro H.3 - Tipo y composición según cantidad de personas en el hogar

TIPO Y COMPOSICION DEL HOGAR (1)	HOGARES PARTICULARES	CANTIDAD DE PERSONAS EN EL HOGAR							
		1	2	3	4	5	6	7	8 Y MAS
NEUQUEN									
TOTAL	52 909	5 006	6 706	8 623	10 210	8 378	5 562	3 834	4 590
HOGAR UNIPERSONAL(2)	5 035	5 006	26	3					
NUCLEO FAMILIAR	31 374		5 049	6 491	7 630	5 534	3 121	1 943	1 606
JEFE CON CONYUGE E HIJOS	22 990			5 165	6 737	5 013	2 834	1 748	1 493
JEFE CON CONYUGE SIN HIJO	3 605		3 559	45	1				
JEFE SIN CONYUGE Y CON HIJOS	4 779		1 490	1 281	892	521	287	195	113
HOGAR EXTENDIDO (3)	11 315		891	1 339	1 790	2 053	1 795	1 383	2 064
TRES O MAS GENERACIONES DIRECTAS(4)	5 884		144	506	885	1 102	1 018	834	1 395
DOS GENERACIONES DIRECTAS (5)	4 064		180	390	732	860	727	522	653
UNA GENERACION Y COLATERALES (6)	1 367		567	443	173	91	50	27	16
HOGAR COMPUESTO (7)	5 185		740	790	790	791	646	508	920
JEFES Y OTROS NO FAMILIARES	1 237		740	262	97	50	30	19	39
NUCLEO FLIAR. MAS OTROS NO FLIARES.	2 522			400	528	539	424	284	347
HOGAR EXTENDIDO MAS OTROS NO FLIARES.	1 426			128	165	202	192	205	534
RIO NEGRO									
TOTAL	92 741	10 952	13 830	15 831	18 507	13 937	8 499	5 536	5 649
HOGAR UNIPERSONAL(2)	11 035	10 952	77	6					
NUCLEO FAMILIAR	53 383		10 427	11 829	13 668	8 786	4 386	2 527	1 760
JEFE CON CONYUGE E HIJOS	38 475			9 735	12 478	8 195	4 076	2 339	1 652
JEFE CON CONYUGE SIN HIJO	7 714		7 616	95	3				
JEFE SIN CONYUGE Y CON HIJOS	7 194		2 811	1 999	1 187	591	310	188	108
HOGAR EXTENDIDO (3)	19 244		1 827	2 642	3 392	3 834	3 010	2 112	2 427
TRES O MAS GENERACIONES DIRECTAS(4)	9 938		325	885	1 680	2 217	1 853	1 314	1 664
DOS GENERACIONES DIRECTAS (5)	6 826		476	862	1 405	1 476	1 103	760	744
UNA GENERACION Y COLATERALES (6)	2 480		1 026	895	307	141	54	38	19
HOGAR COMPUESTO (7)	9 079		1 499	1 354	1 447	1 317	1 103	897	1 462
JEFES Y OTROS NO FAMILIARES	2 280		1 499	366	186	77	46	42	64
NUCLEO FLIAR. MAS OTROS NO FLIARES.	4 386			814	936	889	674	495	578
HOGAR EXTENDIDO MAS OTROS NO FLIARES.	2 413			174	325	351	383	360	820

Cuadro H.3 - Tipo y composición según cantidad de personas en el hogar

TIPO Y COMPOSICION DEL HOGAR (1)	HOGARES PARTICULARES	CANTIDAD DE PERSONAS EN EL HOGAR							
		1	2	3	4	5	6	7	8 Y MAS
SALTA									
TOTAL	137 318	13 521	15 380	18 598	22 121	20 808	16 516	13 230	17 144
HOGAR UNIPERSONAL(2)	13 709	13 521	174	13		1			
NUCLEO FAMILIAR	64 524		10 578	11 853	13 781	11 579	7 701	5 315	3 717
JEFE CON CONYUGE E HIJOS	45 579			8 426	11 631	10 189	7 001	4 857	3 475
JEFE CON CONYUGE SIN HIJO	6 824		6 636	176	11	1			
JEFE SIN CONYUGE Y CON HIJOS	12 121		3 942	3 251	2 139	1 389	700	458	242
HOGAR EXTENDIDO (3)	41 100		2 942	4 571	5 963	6 510	6 224	5 701	9 189
TRES O MAS GENERACIONES DIRECTAS(4)	22 557		661	1 798	3 031	3 552	3 650	3 530	6 335
DOS GENERACIONES DIRECTAS (5)	13 464		415	1 222	2 171	2 599	2 371	2 013	2 673
UNA GENERACION Y COLATERALES (6)	5 079		1 866	1 551	761	359	203	158	181
HOGAR COMPUESTO (7)	17 985		1 686	2 161	2 377	2 718	2 591	2 214	4 238
JEFES Y OTROS NO FAMILIARES	3 178		1 686	665	326	188	101	114	98
NUCLEO FLIAR. MAS OTROS NO FLIARES.	7 873			1 167	1 404	1 589	1 500	1 017	1 196
HOGAR EXTENDIDO MAS OTROS NO FLIARES.	6 934			329	647	941	990	1 083	2 944
SAN JUAN									
TOTAL	99 191	5 420	11 188	15 253	19 893	17 660	12 171	8 189	9 417
HOGAR UNIPERSONAL(2)	5 573	5 420	138	15					
NUCLEO FAMILIAR	59 562		8 568	11 513	15 015	11 739	6 433	3 575	2 719
JEFE CON CONYUGE E HIJOS	46 190			9 229	13 692	11 105	6 152	3 379	2 633
JEFE CON CONYUGE SIN HIJO	6 054		5 923	120	11				
JEFE SIN CONYUGE Y CON HIJOS	7 318		2 645	2 164	1 312	634	281	196	86
HOGAR EXTENDIDO (3)	27 768		1 876	2 847	3 911	4 954	4 913	3 936	5 331
TRES O MAS GENERACIONES DIRECTAS(4)	16 125		264	788	1 955	3 102	3 444	2 657	3 915
DOS GENERACIONES DIRECTAS (5)	8 592		462	1 029	1 511	1 660	1 391	1 214	1 325
UNA GENERACION Y COLATERALES (6)	3 051		1 150	1 030	445	192	78	65	91
HOGAR COMPUESTO (7)	6 288		606	878	967	967	825	678	1 367
JEFES Y OTROS NO FAMILIARES	1 115		606	249	106	73	30	27	24
NUCLEO FLIAR. MAS OTROS NO FLIARES.	2 898			488	648	617	421	313	411
HOGAR EXTENDIDO MAS OTROS NO FLIARES.	2 275			141	213	277	374	338	932

Cuadro H.3 - Tipo y composición según cantidad de personas en el hogar

TIPO Y COMPOSICION DEL HOGAR (1)	HOGARES PARTICULARES	CANTIDAD DE PERSONAS EN EL HOGAR							
		1	2	3	4	5	6	7	8 Y MAS
SAN LUIS									
TOTAL	50 911	5 104	8 043	9 007	9 919	7 429	4 719	3 368	3 322
HOGAR UNIPERSONAL(2)	5 157	5 104	51	2					
NUCLEO FAMILIAR	21 867		5 341	5 109	5 284	3 168	1 532	867	566
JEFE CON CONYUGE E HIJOS	14 657			4 125	4 827	2 960	1 419	792	534
JEFE CON CONYUGE SIN HIJO	3 949		3 896	50	3				
JEFE SIN CONYUGE Y CON HIJOS	3 261		1 445	934	454	208	113	75	32
HOGAR EXTENDIDO (3)	18 016		1 910	2 947	3 617	3 350	2 450	1 870	1 872
TRES O MAS GENERACIONES DIRECTAS(4)	6 111		177	532	981	1 260	1 150	903	1 108
DOS GENERACIONES DIRECTAS (5)	7 701		253	909	1 936	1 800	1 194	879	730
UNA GENERACION Y COLATERALES (6)	4 204		1 480	1 506	700	290	106	88	34
HOGAR COMPUESTO (7)	5 871		741	949	1 018	911	737	631	884
JEFES Y OTROS NO FAMILIARES	1 318		741	259	132	73	44	34	35
NUCLEO FLIAR. MAS OTROS NO FLIARES.	2 234			493	571	449	300	232	189
HOGAR EXTENDIDO MAS OTROS NO FLIARES.	2 319			197	315	389	393	365	660
SANTA CRUZ									
TOTAL	26 449	3 419	4 058	4 820	5 326	3 850	2 255	1 333	1 388
HOGAR UNIPERSONAL(2)	3 428	3 419	9						
NUCLEO FAMILIAR	14 470		2 990	3 502	3 814	2 330	1 038	492	304
JEFE CON CONYUGE E HIJOS	10 239			2 844	3 514	2 179	960	462	280
JEFE CON CONYUGE SIN HIJO	2 168		2 160	8					
JEFE SIN CONYUGE Y CON HIJOS	2 063		830	650	300	151	78	30	24
HOGAR EXTENDIDO (3)	5 118		486	745	916	1 051	826	521	573
TRES O MAS GENERACIONES DIRECTAS(4)	2 214		75	223	383	525	423	249	336
DOS GENERACIONES DIRECTAS (5)	2 144		120	218	439	483	387	265	232
UNA GENERACION Y COLATERALES (6)	760		291	304	94	43	16	7	5
HOGAR COMPUESTO (7)	3 433		573	573	596	469	391	320	511
JEFES Y OTROS NO FAMILIARES	1 013		573	201	115	45	30	29	20
NUCLEO FLIAR. MAS OTROS NO FLIARES.	1 560			305	364	312	244	154	181
HOGAR EXTENDIDO MAS OTROS NO FLIARES.	860			67	117	112	117	137	310

Cuadro H.3 - Tipo y composición según cantidad de personas en el hogar

TIPO Y COMPOSICION DEL HOGAR (1)	HOGARES PARTICULARES	CANTIDAD DE PERSONAS EN EL HOGAR							
		1	2	3	4	5	6	7	8 Y MAS
SANTA FE									
TOTAL	663 778	69 968	137 961	132 895	138 409	88 281	46 091	25 127	25 046
HOGAR UNIPERSONAL(2)	70 640	69 968	649	23					
NUCLEO FAMILIAR	400 340		113 113	101 320	102 431	48 692	18 405	9 310	7 069
JEFE CON CONYUGE E HIJOS	266 026			88 746	97 589	46 692	17 542	8 753	6 704
JEFE CON CONYUGE SIN HIJO	90 933		90 411	478	39	5			
JEFE SIN CONYUGE Y CON HIJOS	43 381		22 702	12 096	4 803	1 995	863	557	365
HOGAR EXTENDIDO (3)	150 554		17 128	23 603	28 720	33 107	22 765	12 450	12 781
TRES O MAS GENERACIONES DIRECTAS(4)	82 077		1 868	5 918	15 822	23 297	16 930	9 109	9 133
DOS GENERACIONES DIRECTAS (5)	44 940		4 645	9 042	10 489	8 866	5 319	3 094	3 485
UNA GENERACION Y COLATERALES (6)	23 537		10 615	8 643	2 409	944	516	247	163
HOGAR COMPUESTO (7)	42 244		7 071	7 949	7 258	6 482	4 921	3 367	5 196
JEFES Y OTROS NO FAMILIARES	11 436		7 071	2 225	1 034	510	204	171	221
NUCLEO FLIAR. MAS OTROS NO FLIARES.	19 496			4 527	4 791	4 181	2 791	1 460	1 746
HOGAR EXTENDIDO MAS OTROS NO FLIARES.	11 312			1 197	1 433	1 791	1 926	1 736	3 229
SANTIAGO DEL ESTERO									
TOTAL	122 631	9 580	14 018	18 228	20 533	18 538	15 008	12 503	14 223
HOGAR UNIPERSONAL(2)	9 763	9 580	171	12					
NUCLEO FAMILIAR	60 566		9 632	11 558	12 638	10 071	7 163	5 307	4 197
JEFE CON CONYUGE E HIJOS	41 771			8 271	10 261	8 576	6 220	4 627	3 816
JEFE CON CONYUGE SIN HIJO	5 682		5 513	167	1	1			
JEFE SIN CONYUGE Y CON HIJOS	13 113		4 119	3 120	2 376	1 494	943	680	381
HOGAR EXTENDIDO (3)	39 268		3 248	4 958	6 010	6 404	5 986	5 409	7 253
TRES O MAS GENERACIONES DIRECTAS(4)	23 902		974	2 346	3 426	3 993	3 967	3 761	5 415
DOS GENERACIONES DIRECTAS (5)	10 415		353	1 059	1 905	2 046	1 816	1 478	1 758
UNA GENERACION Y COLATERALES (6)	4 951		1 921	1 553	679	365	203	150	80
HOGAR COMPUESTO (7)	13 034		967	1 700	1 885	2 063	1 859	1 787	2 773
JEFES Y OTROS NO FAMILIARES	1 945		967	465	204	133	73	56	47
NUCLEO FLIAR. MAS OTROS NO FLIARES.	5 631			890	1 064	1 195	960	792	730
HOGAR EXTENDIDO MAS OTROS NO FLIARES.	5 458			345	617	735	826	939	1 996

Cuadro H.3 - Tipo y composición según cantidad de personas en el hogar

TIPO Y COMPOSICION DEL HOGAR (1)	HOGARES PARTICULARES	CANTIDAD DE PERSONAS EN EL HOGAR							
		1	2	3	4	5	6	7	8 Y MAS
TUCUMAN									
TOTAL	198 289	14 384	21 347	28 772	35 059	32 539	23 627	18 703	23 858
HOGAR UNIPERSONAL(2)	14 616	14 384	221	11					
NUCLEO FAMILIAR	103 272		15 461	20 220	23 697	19 595	11 478	7 381	5 440
JEFE CON CONYUGE E HIJOS	77 559			15 620	21 030	18 160	10 713	6 863	5 173
JEFE CON CONYUGE SIN HIJO	10 110		9 848	257	5				
JEFE SIN CONYUGE Y CON HIJOS	15 603		5 613	4 343	2 662	1 435	765	518	267
HOGAR EXTENDIDO (3)	**62 552**		**4 190**	**6 401**	**8 868**	**10 419**	**9 743**	**9 133**	**13 798**
TRES O MAS GENERACIONES DIRECTAS(4)	36 169		742	2 355	4 312	6 018	6 276	6 283	10 183
DOS GENERACIONES DIRECTAS (5)	18 975		681	1 689	3 478	3 871	3 175	2 658	3 423
UNA GENERACION Y COLATERALES (6)	7 408		2 767	2 357	1 078	530	292	192	192
HOGAR COMPUESTO (7)	17 849		1 475	2 140	2 494	2 525	2 406	2 189	4 620
JEFES Y OTROS NO FAMILIARES	2 862		1 475	595	315	192	96	103	86
NUCLEO FLIAR. MAS OTROS NO FLIARES.	7 518			1 106	1 509	1 396	1 297	969	1 241
HOGAR EXTENDIDO MAS OTROS NO FLIARES.	7 469			439	670	937	1 013	1 117	3 293
TIERRA DEL FUEGO									
TOTAL	5 761	674	908	992	1 156	875	506	326	324
HOGAR UNIPERSONAL(2)	678	674	4						
NUCLEO FAMILIAR	2 982		628	708	791	481	226	91	57
JEFE CON CONYUGE E HIJOS	2 162			619	739	451	215	84	54
JEFE CON CONYUGE SIN HIJO	507		502	4	1				
JEFE SIN CONYUGE Y CON HIJOS	313		126	85	51	30	11	7	3
HOGAR EXTENDIDO (3)	1 008		88	126	189	228	164	122	91
TRES O MAS GENERACIONES DIRECTAS(4)	374		8	26	65	92	74	54	55
DOS GENERACIONES DIRECTAS (5)	488		26	38	104	131	87	66	36
UNA GENERACION Y COLATERALES (6)	146		54	62	20	5	3	2	
HOGAR COMPUESTO (7)	1 093		188	158	176	166	116	113	176
JEFES Y OTROS NO FAMILIARES	440		188	79	66	36	23	24	24
NUCLEO FLIAR. MAS OTROS NO FLIARES.	417			61	83	96	59	45	73
HOGAR EXTENDIDO MAS OTROS NO FLIARES.	236			18	27	34	34	44	79

(1) EN ESTA CLASIFICACION NO SE TOMA EN CUENTA AL SERVICIO DOMESTICO, PERO SI EN LA CANTIDAD DE PERSONAS EN EL HOGAR.
(2) PERSONAS QUE VIVEN SOLAS O SOLAMENTE CON PERSONAL DOMESTICO.
(3) JEFE O NUCLEO FAMILIAR MAS OTROS MIEMBROS DE LA FAMILIA.
(4) ASCENDIENTES-DESCENDIENTES DIRECTOS O POLITICOS, DE 3 O MAS GENERACIONES O DE 2 GENERACIONES NO CONSECUTIVAS, CON O SIN 'OTROS FAMILIARES'.
(5) ASCENDIENTES-DESCENDIENTES DIRECTOS O POLITICOS, DE 2 GENERACIONES CONSECUTIVAS, CON O SIN 'OTROS FAMILIARES'.
(6) JEFE, CON O SIN CONYUGE, CON 'OTROS FAMILIARES'.
(7) JEFE, NUCLEO FAMILIAR U HOGAR EXTENDIDO, MAS 'OTROS NO FAMILIARES'.

Cuadro H.4 - Cantidad de personas en el hogar por tipo y composición de éste

TIPO Y COMPOSICION DEL HOGAR (1)	POBLACION EN HOGARES PARTICULARES	CANTIDAD DE PERSONAS EN EL HOGAR							
		1	2	3	4	5	6	7	8 Y MAS
CAPITAL FEDERAL									
TOTAL	2 829 998	142 600	518 212	570 723	671 976	444 540	235 716	129 941	116 290
HOGAR UNIPERSONAL(2)	150 618	142 600	7 424	549		45			
NUCLEO FAMILIAR	1 509 571		398 190	380 730	424 632	200 100	66 042	27 734	12 143
JEFE CON CONYUGE E HIJOS	1 035 055			330 615	408 408	193 570	63 810	26 936	11 716
JEFE CON CONYUGE SIN HIJO	342 715		332 016	9 639	840	220			
JEFE SIN CONYUGE Y CON HIJOS	131 801		66 174	40 476	15 384	6 310	2 232	798	427
HOGAR EXTENDIDO (3)	961 616		84 800	157 872	213 716	213 915	141 624	79 751	69 938
TRES O MAS GENERACIONES DIRECTAS(4)	382 331		2 384	16 890	67 560	114 295	87 594	49 427	44 181
DOS GENERACIONES DIRECTAS (5)	364 348		17 984	56 376	106 592	83 995	48 396	26 775	24 230
UNA GENERACION Y COLATERALES (6)	214 937		64 432	84 606	39 564	15 625	5 634	3 549	1 527
HOGAR COMPUESTO (7)	208 193		27 798	31 572	33 628	30 480	28 050	22 456	34 209
JEFES Y OTROS NO FAMILIARES	50 112		27 798	8 683	4 684	1 800	1 476	1 316	4 155
NUCLEO FLIAR. MAS OTROS NO FLIARES.	82 413			16 371	19 732	16 275	11 658	8 428	9 949
HOGAR EXTENDIDO MAS OTROS NO FLIARES.	75 668			6 318	9 212	12 405	14 916	12 712	20 105
BUENOS AIRES									
TOTAL	13 543 778	287 368	1 316 860	2 058 150	3 181 824	2 540 730	1 643 796	1 075 998	1 439 052
HOGAR UNIPERSONAL(2)	290 596	287 368	3 000	228					
NUCLEO FAMILIAR	8 053 972		1 117 640	1 622 604	2 421 464	1 457 210	713 064	396 732	325 258
JEFE CON CONYUGE E HIJOS	6 516 844			1 432 002	2 310 536	1 400 020	682 248	377 888	314 150
JEFE CON CONYUGE SIN HIJO	895 178		892 016	2 874	288				
JEFE SIN CONYUGE Y CON HIJOS	641 950		225 624	187 728	110 640	57 190	30 816	18 844	11 108
HOGAR EXTENDIDO (3)	4 181 748		140 252	339 438	628 864	926 030	791 592	557 088	798 484
TRES O MAS GENERACIONES DIRECTAS(4)	2 449 760		10 296	72 672	315 256	601 000	542 772	368 536	539 228
DOS GENERACIONES DIRECTAS (5)	1 408 754		44 500	141 450	262 232	298 530	233 472	177 366	251 204
UNA GENERACION Y COLATERALES (6)	323 234		85 456	125 316	51 376	26 500	15 348	11 186	8 052
HOGAR COMPUESTO (7)	1 017 462		55 968	95 880	131 496	157 490	139 140	122 178	315 310
JEFES Y OTROS NO FAMILIARES	109 402		55 968	21 498	10 776	7 870	3 276	3 570	6 444
NUCLEO FLIAR. MAS OTROS NO FLIARES.	467 578			59 874	92 240	103 890	75 744	58 198	77 632
HOGAR EXTENDIDO MAS OTROS NO FLIARES.	440 482			14 508	28 480	45 730	60 120	60 410	231 234

Cuadro H.4 - Cantidad de personas en el hogar por tipo y composición de éste

TIPO Y COMPOSICION DEL HOGAR (1)	POBLACION EN HOGARES PARTICULARES	CANTIDAD DE PERSONAS EN EL HOGAR							
		1	2	3	4	5	6	7	8 Y MAS
19 PARTIDOS G.B.A.									
TOTAL	6 771 889	143 684	658 430	1 029 075	1 590 912	1 270 365	821 898	537 999	719 526
HOGAR UNIPERSONAL(2)	145 298	143 684	1 500	114					
NUCLEO FAMILIAR	4 026 986		558 820	811 302	1 210 732	728 605	356 532	198 366	162 629
JEFE CON CONYUGE E HIJOS	3 258 422			716 001	1 155 268	700 010	341 124	188 944	157 075
JEFE CON CONYUGE SIN HIJO	447 589		446 008	1 437	144				
JEFE SIN CONYUGE Y CON HIJOS	320 975		112 812	93 864	55 320	28 595	15 408	9 422	5 554
HOGAR EXTENDIDO (3)	2 090 874		70 126	169 719	314 432	463 015	395 796	278 544	399 242
TRES O MAS GENERACIONES DIRECTAS(4)	1 224 880		5 148	36 336	157 628	300 500	271 386	184 268	269 614
DOS GENERACIONES DIRECTAS (5)	704 377		22 250	70 725	131 116	149 265	116 736	88 683	125 602
UNA GENERACION Y COLATERALES (6)	161 617		42 728	62 658	25 688	13 250	7 674	5 593	4 026
HOGAR COMPUESTO (7)	508 731		27 984	47 940	65 748	78 745	69 570	61 089	157 655
JEFES Y OTROS NO FAMILIARES	54 701		27 984	10 749	5 388	3 935	1 638	1 785	3 222
NUCLEO FLIAR. MAS OTROS NO FLIARES.	233 789			29 937	46 120	51 945	37 872	29 099	38 816
HOGAR EXTENDIDO MAS OTROS NO FLIARES.	220 241			7 254	14 240	22 865	30 060	30 205	115 617
RESTO DE BUENOS AIRES									
TOTAL	3 934 339	131 937	480 322	666 387	928 652	706 235	429 582	264 537	326 687
HOGAR UNIPERSONAL(2)	134 495	131 937	2 390	168					
NUCLEO FAMILIAR	2 348 304		389 990	503 760	689 492	408 605	183 486	95 319	77 652
JEFE CON CONYUGE E HIJOS	1 825 107			439 455	656 504	390 995	174 852	89 726	73 575
JEFE CON CONYUGE SIN HIJO	314 802		312 884	1 800	108	10			
JEFE SIN CONYUGE Y CON HIJOS	208 395		77 106	62 505	32 880	17 600	8 634	5 593	4 077
HOGAR EXTENDIDO (3)	1 082 541		58 358	117 465	182 428	238 490	196 974	127 918	160 908
TRES O MAS GENERACIONES DIRECTAS(4)	646 234		6 096	29 631	95 664	163 100	143 418	91 434	116 891
DOS GENERACIONES DIRECTAS (5)	320 000		14 784	43 752	69 768	67 675	48 660	33 586	41 775
UNA GENERACION Y COLATERALES (6)	116 307		37 478	44 082	16 996	7 715	4 896	2 898	2 242
HOGAR COMPUESTO (7)	368 999		29 584	44 994	56 732	59 140	49 122	41 300	88 127
JEFES Y OTROS NO FAMILIARES	65 753		29 584	12 975	7 968	4 735	3 264	3 003	4 224
NUCLEO FLIAR. MAS OTROS NO FLIARES.	173 165			25 722	37 088	37 540	27 270	18 529	27 016
HOGAR EXTENDIDO MAS OTROS NO FLIARES.	130 081			6 297	11 676	16 865	18 588	19 768	56 887

Cuadro H.4 - Cantidad de personas en el hogar por tipo y composición de éste

TIPO Y COMPOSICION DEL HOGAR (1)	POBLACION EN HOGARES PARTICULARES	CANTIDAD DE PERSONAS EN EL HOGAR							
		1	2	3	4	5	6	7	8 Y MAS
CATAMARCA									
TOTAL	204 196	4 452	10 238	17 964	27 156	30 900	28 890	28 140	56 456
HOGAR UNIPERSONAL(2)	4 522	4 452	64	6					
NUCLEO FAMILIAR	84 183		6 550	10 869	15 708	15 885	13 002	10 955	11 214
JEFE CON CONYUGE E HIJOS	66 465			7 608	13 000	14 025	11 496	9 807	10 529
JEFE CON CONYUGE SIN HIJO	3 706		3 606	90	4		6		
JEFE SIN CONYUGE Y CON HIJOS	14 012		2 944	3 171	2 704	1 860	1 500	1 148	685
HOGAR EXTENDIDO (3)	77 174		2 422	4 788	7 684	10 740	10 590	12 117	28 833
TRES O MAS GENERACIONES DIRECTAS(4)	50 270		610	2 160	4 100	6 595	6 822	8 274	21 709
DOS GENERACIONES DIRECTAS (5)	20 948		308	1 053	2 644	3 410	3 354	3 465	6 714
UNA GENERACION Y COLATERALES (6)	5 956		1 504	1 575	940	735	414	378	410
HOGAR COMPUESTO (7)	38 317		1 202	2 301	3 764	4 275	5 298	5 068	16 409
JEFES Y OTROS NO FAMILIARES	3 260		1 202	579	416	295	276	238	254
NUCLEO FLIAR. MAS OTROS NO FLIARES.	14 658			1 290	2 200	2 330	2 670	2 247	3 921
HOGAR EXTENDIDO MAS OTROS NO FLIARES.	20 399			432	1 148	1 650	2 352	2 583	12 234
CORDOBA									
TOTAL	2 361 999	59 117	226 080	347 097	500 260	451 575	299 226	194 481	284 163
HOGAR UNIPERSONAL(2)	60 577	59 117	1 400	60					
NUCLEO FAMILIAR	1 329 890		178 122	257 979	365 796	268 415	132 564	66 199	60 815
JEFE CON CONYUGE E HIJOS	1 062 863			220 587	341 668	255 515	125 682	61 985	57 426
JEFE CON CONYUGE SIN HIJO	138 906		137 132	1 698	56	20			
JEFE SIN CONYUGE Y CON HIJOS	128 121		40 990	35 694	24 072	12 880	6 882	4 214	3 389
HOGAR EXTENDIDO (3)	720 551		31 090	63 282	100 072	144 485	131 562	97 685	152 375
TRES O MAS GENERACIONES DIRECTAS(4)	444 641		3 432	17 550	52 144	95 330	92 358	70 350	113 477
DOS GENERACIONES DIRECTAS (5)	210 773		7 694	22 704	38 852	44 085	36 270	25 067	36 101
UNA GENERACION Y COLATERALES (6)	65 137		19 964	23 028	9 076	5 070	2 934	2 268	2 797
HOGAR COMPUESTO (7)	250 981		15 468	25 776	34 392	38 675	35 100	30 597	70 973
JEFES Y OTROS NO FAMILIARES	36 130		15 468	6 864	5 128	2 710	1 590	1 372	2 998
NUCLEO FLIAR. MAS OTROS NO FLIARES.	116 565			14 265	21 940	25 470	20 136	13 853	20 901
HOGAR EXTENDIDO MAS OTROS NO FLIARES.	98 286			4 647	7 324	10 495	13 374	15 372	47 074

Cuadro H.4 - Cantidad de personas en el hogar por tipo y composición de éste

TIPO Y COMPOSICION DEL HOGAR (1)	POBLACION EN HOGARES PARTICULARES	CANTIDAD DE PERSONAS EN EL HOGAR							
		1	2	3	4	5	6	7	8 Y MAS
CORRIENTES									
TOTAL	650 381	11 984	37 276	65 229	94 260	101 985	91 476	86 107	162 064
HOGAR UNIPERSONAL(2)	12 453	11 984	398	57	8		6		
NUCLEO FAMILIAR	311 852		26 360	40 917	58 752	56 465	43 338	37 975	48 045
JEFE CON CONYUGE E HIJOS	250 723			31 326	51 272	50 385	38 844	34 356	44 540
JEFE CON CONYUGE SIN HIJO	18 460		17 780	537	132	5	6		
JEFE SIN CONYUGE Y CON HIJOS	42 669		8 580	9 054	7 348	6 075	4 488	3 619	3 505
HOGAR EXTENDIDO (3)	217 956		6 638	15 774	23 356	30 655	33 060	33 593	74 880
TRES O MAS GENERACIONES DIRECTAS(4)	132 115		1 782	6 156	11 520	16 900	20 118	21 294	54 345
DOS GENERACIONES DIRECTAS (5)	69 105		1 070	3 930	9 180	12 105	11 748	11 445	19 627
UNA GENERACION Y COLATERALES (6)	16 736		3 786	5 688	2 656	1 650	1 194	854	908
HOGAR COMPUESTO (7)	108 120		3 880	8 481	12 144	14 865	15 072	14 539	39 139
JEFES Y OTROS NO FAMILIARES	11 713		3 880	2 301	1 568	1 010	816	924	1 214
NUCLEO FLIAR. MAS OTROS NO FLIARES.	47 292			4 713	7 416	8 895	8 292	6 657	11 319
HOGAR EXTENDIDO MAS OTROS NO FLIARES.	49 115			1 467	3 160	4 960	5 964	6 958	26 606
CHACO									
TOTAL	693 428	13 446	37 948	71 022	104 108	111 475	97 650	92 848	164 931
HOGAR UNIPERSONAL(2)	13 735	13 446	286	3					
NUCLEO FAMILIAR	366 103		28 022	49 605	71 156	67 070	49 908	44 205	56 137
JEFE CON CONYUGE E HIJOS	300 789			39 645	62 652	60 555	45 288	40 376	52 273
JEFE CON CONYUGE SIN HIJO	19 991		19 474	489	28				
JEFE SIN CONYUGE Y CON HIJOS	45 323		8 548	9 471	8 476	6 515	4 620	3 829	3 864
HOGAR EXTENDIDO (3)	230 193		6 044	14 898	23 852	33 675	36 090	36 645	78 989
TRES O MAS GENERACIONES DIRECTAS(4)	134 745		1 368	5 448	11 508	18 300	21 654	22 043	54 424
DOS GENERACIONES DIRECTAS (5)	79 954		1 192	4 095	9 912	13 790	13 302	13 888	23 775
UNA GENERACION Y COLATERALES (6)	15 494		3 484	5 355	2 432	1 585	1 134	714	790
HOGAR COMPUESTO (7)	83 397		3 596	6 516	9 100	10 730	11 652	11 998	29 805
JEFES Y OTROS NO FAMILIARES	8 747		3 596	2 001	1 188	755	480	350	377
NUCLEO FLIAR. MAS OTROS NO FLIARES.	37 686			3 519	5 668	6 720	6 750	5 824	9 205
HOGAR EXTENDIDO MAS OTROS NO FLIARES.	36 964			996	2 244	3 255	4 422	5 824	20 223

Cuadro H.4 - Cantidad de personas en el hogar por tipo y composición de éste

TIPO Y COMPOSICION DEL HOGAR (1)	POBLACION EN HOGARES PARTICULARES	CANTIDAD DE PERSONAS EN EL HOGAR							
		1	2	3	4	5	6	7	8 Y MAS
CHUBUT									
TOTAL	250 627	7 185	19 228	33 585	50 856	46 565	33 960	24 297	34 951
HOGAR UNIPERSONAL(2)	7 297	7 185	106	6					
NUCLEO FAMILIAR	141 028		14 488	24 516	37 424	28 840	16 740	10 059	8 961
JEFE CON CONYUGE E HIJOS	112 838			19 986	33 840	26 445	15 276	9 086	8 205
JEFE CON CONYUGE SIN HIJO	10 659		10 506	135	12		6		
JEFE SIN CONYUGE Y CON HIJOS	17 531		3 982	4 395	3 572	2 395	1 458	973	756
HOGAR EXTENDIDO (3)	65 643		2 392	5 589	9 004	12 570	11 994	9 205	14 889
TRES O MAS GENERACIONES DIRECTAS(4)	36 253		428	1 881	4 328	6 905	7 050	5 614	10 047
DOS GENERACIONES DIRECTAS (5)	24 118		536	1 710	3 848	5 165	4 686	3 409	4 764
UNA GENERACION Y COLATERALES (6)	5 272		1 428	1 998	828	500	258	182	78
HOGAR COMPUESTO (7)	36 659		2 242	3 474	4 428	5 155	5 226	5 033	11 101
JEFES Y OTROS NO FAMILIARES	5 766		2 242	1 098	492	445	336	350	803
NUCLEO FLIAR. MAS OTROS NO FLIARES.	18 045			1 986	3 096	3 500	3 090	2 506	3 867
HOGAR EXTENDIDO MAS OTROS NO FLIARES.	12 848			390	840	1 210	1 800	2 177	6 431
ENTRE RIOS									
TOTAL	897 362	21 331	74 450	118 299	166 936	163 430	118 704	91 287	142 925
HOGAR UNIPERSONAL(2)	22 182	21 331	786	45	20				
NUCLEO FAMILIAR	508 839		58 814	87 318	119 052	101 315	58 992	40 082	43 266
JEFE CON CONYUGE E HIJOS	408 377			72 051	109 032	94 540	55 212	36 638	40 904
JEFE CON CONYUGE SIN HIJO	44 553		43 484	1 041	28				
JEFE SIN CONYUGE Y CON HIJOS	55 909		15 330	14 226	9 992	6 775	3 780	3 444	2 362
HOGAR EXTENDIDO (3)	273 863		9 790	22 335	36 100	49 200	46 266	38 724	71 448
TRES O MAS GENERACIONES DIRECTAS(4)	174 876		1 748	7 467	19 236	32 315	33 540	27 720	52 850
DOS GENERACIONES DIRECTAS (5)	76 547		1 920	6 372	13 388	15 155	11 424	10 374	17 914
UNA GENERACION Y COLATERALES (6)	22 440		6 122	8 496	3 476	1 730	1 302	630	684
HOGAR COMPUESTO (7)	92 478		5 060	8 601	11 764	12 915	13 446	12 481	28 211
JEFES Y OTROS NO FAMILIARES	12 586		5 060	2 505	1 700	905	714	665	1 037
NUCLEO FLIAR. MAS OTROS NO FLIARES.	42 621			4 668	7 316	8 345	7 512	6 111	8 669
HOGAR EXTENDIDO MAS OTROS NO FLIARES.	37 271			1 428	2 748	3 665	5 220	5 705	18 505

Cuadro H.4 - Cantidad de personas en el hogar por tipo y composición de éste

TIPO Y COMPOSICION DEL HOGAR (1)	POBLACION EN HOGARES PARTICULARES	CANTIDAD DE PERSONAS EN EL HOGAR							
		1	2	3	4	5	6	7	8 Y MAS
FORMOSA									
TOTAL	292 363	5 381	14 538	27 057	40 268	45 800	41 586	42 196	75 537
HOGAR UNIPERSONAL(2)	5 526	5 381	126	15	4				
NUCLEO FAMILIAR	137 596		10 246	17 262	24 776	24 815	19 818	19 299	21 380
JEFE CON CONYUGE E HIJOS	111 458			12 954	21 204	22 105	17 628	17 598	19 969
JEFE CON CONYUGE SIN HIJO	7 137		6 884	225	28				
JEFE SIN CONYUGE Y CON HIJOS	19 001		3 362	4 083	3 544	2 710	2 190	1 701	1 411
HOGAR EXTENDIDO (3)	92 771		2 388	6 294	9 800	13 370	13 980	14 959	31 980
TRES O MAS GENERACIONES DIRECTAS(4)	49 898		664	2 415	4 352	6 450	7 254	8 386	20 377
DOS GENERACIONES DIRECTAS (5)	35 908		400	1 581	4 160	6 185	6 288	6 097	11 197
UNA GENERACION Y COLATERALES (6)	6 965		1 324	2 298	1 288	735	438	476	406
HOGAR COMPUESTO (7)	56 470		1 778	3 486	5 688	7 615	7 788	7 938	22 177
JEFES Y OTROS NO FAMILIARES	4 869		1 778	939	640	375	342	350	445
NUCLEO FLIAR. MAS OTROS NO FLIARES.	25 294			2 070	3 624	4 775	4 560	3 745	6 520
HOGAR EXTENDIDO MAS OTROS NO FLIARES.	26 307			477	1 424	2 465	2 886	3 843	15 212
JUJUY									
TOTAL	406 310	9 741	19 052	33 855	55 180	64 790	61 038	56 308	106 346
HOGAR UNIPERSONAL(2)	9 835	9 741	88	6					
NUCLEO FAMILIAR	187 959		13 336	22 524	36 828	37 865	30 936	24 234	22 236
JEFE CON CONYUGE E HIJOS	153 038			16 146	31 540	33 690	28 038	22 323	21 301
JEFE CON CONYUGE SIN HIJO	8 099		7 946	132	16	5			
JEFE SIN CONYUGE Y CON HIJOS	26 822		5 390	6 246	5 272	4 170	2 898	1 911	935
HOGAR EXTENDIDO (3)	153 128		3 786	8 280	13 716	20 920	23 286	24 451	58 689
TRES O MAS GENERACIONES DIRECTAS(4)	91 555		954	3 504	6 860	11 270	13 242	14 546	41 179
DOS GENERACIONES DIRECTAS (5)	52 139		644	2 112	5 308	8 490	9 438	9 254	16 893
UNA GENERACION Y COLATERALES (6)	9 434		2 188	2 664	1 548	1 160	606	651	617
HOGAR COMPUESTO (7)	55 388		1 842	3 045	4 636	6 005	6 816	7 623	25 421
JEFES Y OTROS NO FAMILIARES	5 234		1 842	1 020	512	490	342	406	622
NUCLEO FLIAR. MAS OTROS NO FLIARES.	22 055			1 569	2 980	3 675	3 828	3 444	6 559
HOGAR EXTENDIDO MAS OTROS NO FLIARES.	28 099			456	1 144	1 840	2 646	3 773	18 240

Cuadro H.4 - Cantidad de personas en el hogar por tipo y composición de éste

TIPO Y COMPOSICION DEL HOGAR (1)	POBLACION EN HOGARES PARTICULARES	CANTIDAD DE PERSONAS EN EL HOGAR							
		1	2	3	4	5	6	7	8 Y MAS
LA PAMPA									
TOTAL	202 506	7 145	22 658	34 650	47 588	36 280	21 774	13 944	18 467
HOGAR UNIPERSONAL(2)	7 273	7 145	122	6					
NUCLEO FAMILIAR	123 968		17 726	26 463	35 688	22 495	10 572	5 838	5 186
JEFE CON CONYUGE E HIJOS	97 276			22 689	33 240	21 250	9 900	5 418	4 779
JEFE CON CONYUGE SIN HIJO	13 840		13 752	84	4				
JEFE SIN CONYUGE Y CON HIJOS	12 852		3 974	3 690	2 444	1 245	672	420	407
HOGAR EXTENDIDO (3)	49 135		3 034	5 535	8 404	10 265	8 352	5 565	7 980
TRES O MAS GENERACIONES DIRECTAS(4)	27 190		336	1 452	4 140	6 390	5 568	3 584	5 720
DOS GENERACIONES DIRECTAS (5)	16 181		746	1 977	3 444	3 445	2 502	1 869	2 198
UNA GENERACION Y COLATERALES (6)	5 764		1 952	2 106	820	430	282	112	62
HOGAR COMPUESTO (7)	22 130		1 776	2 646	3 496	3 520	2 850	2 541	5 301
JEFES Y OTROS NO FAMILIARES	4 202		1 776	855	540	330	246	182	273
NUCLEO FLIAR. MAS OTROS NO FLIARES.	10 761			1 491	2 308	2 185	1 596	1 239	1 942
HOGAR EXTENDIDO MAS OTROS NO FLIARES.	7 167			300	648	1 005	1 008	1 120	3 086
LA RIOJA									
TOTAL	161 958	3 247	8 472	15 243	23 540	26 435	24 444	21 910	38 667
HOGAR UNIPERSONAL(2)	3 324	3 247	74	3					
NUCLEO FAMILIAR	74 727		5 734	9 717	14 780	15 005	11 730	8 799	8 962
JEFE CON CONYUGE E HIJOS	60 106			7 281	12 604	13 520	10 494	7 966	8 241
JEFE CON CONYUGE SIN HIJO	3 356		3 290	66					
JEFE SIN CONYUGE Y CON HIJOS	11 265		2 444	2 370	2 176	1 485	1 236	833	721
HOGAR EXTENDIDO (3)	58 929		1 818	3 924	6 032	8 260	9 258	9 548	20 089
TRES O MAS GENERACIONES DIRECTAS(4)	36 750		392	1 407	3 044	4 890	5 712	6 461	14 844
DOS GENERACIONES DIRECTAS (5)	17 357		188	1 035	2 220	2 935	3 228	2 828	4 923
UNA GENERACION Y COLATERALES (6)	4 822		1 238	1 482	768	435	318	259	322
HOGAR COMPUESTO (7)	24 978		846	1 599	2 728	3 170	3 456	3 563	9 616
JEFES Y OTROS NO FAMILIARES	2 285		846	426	308	180	108	119	298
NUCLEO FLIAR. MAS OTROS NO FLIARES.	10 138			894	1 672	1 825	1 872	1 498	2 377
HOGAR EXTENDIDO MAS OTROS NO FLIARES.	12 555			279	748	1 165	1 476	1 946	6 941

Cuadro H.4 - Cantidad de personas en el hogar por tipo y composición de éste

TIPO Y COMPOSICION DEL HOGAR (1)	POBLACION EN HOGARES PARTICULARES	CANTIDAD DE PERSONAS EN EL HOGAR							
		1	2	3	4	5	6	7	8 Y MAS
MENDOZA									
TOTAL	1 179 149	18 160	79 472	143 082	239 148	230 955	166 128	112 630	189 574
HOGAR UNIPERSONAL(2)	18 690	18 160	500	30					
NUCLEO FAMILIAR	647 790		65 108	109 917	181 888	143 770	74 436	39 242	33 429
JEFE CON CONYUGE E HIJOS	538 608			91 740	169 956	137 200	70 962	36 946	31 804
JEFE CON CONYUGE SIN HIJO	49 759		48 914	801	44				
JEFE SIN CONYUGE Y CON HIJOS	59 423		16 194	17 376	11 888	6 570	3 474	2 296	1 625
HOGAR EXTENDIDO (3)	383 870		9 212	24 093	43 992	71 200	73 110	57 162	105 101
TRES O MAS GENERACIONES DIRECTAS(4)	245 905		910	6 354	21 936	46 280	52 014	41 482	76 929
DOS GENERACIONES DIRECTAS (5)	113 326		2 522	8 865	18 232	22 650	19 500	14 588	26 969
UNA GENERACION Y COLATERALES (6)	24 639		5 780	8 874	3 824	2 270	1 596	1 092	1 203
HOGAR COMPUESTO (7)	128 799		4 652	9 042	13 268	15 985	18 582	16 226	51 044
JEFES Y OTROS NO FAMILIARES	13 661		4 652	2 634	1 960	1 350	702	1 113	1 250
NUCLEO FLIAR. MAS OTROS NO FLIARES.	58 380			5 025	8 684	10 575	10 998	7 672	15 426
HOGAR EXTENDIDO MAS OTROS NO FLIARES.	56 758			1 383	2 624	4 060	6 882	7 441	34 368
MISIONES									
TOTAL	580 313	12 178	35 556	59 580	88 516	96 545	82 422	77 014	128 502
HOGAR UNIPERSONAL(2)	12 447	12 178	246	15	8				
NUCLEO FAMILIAR	346 418		27 476	42 660	62 896	63 195	49 638	44 422	56 131
JEFE CON CONYUGE E HIJOS	286 451			34 251	55 664	57 595	45 426	40 306	53 209
JEFE CON CONYUGE SIN HIJO	20 471		20 004	414	36	5			12
JEFE SIN CONYUGE Y CON HIJOS	39 496		7 472	7 995	7 196	5 595	4 212	4 116	2 910
HOGAR EXTENDIDO (3)	150 874		4 662	11 220	17 740	23 945	23 232	22 666	47 409
TRES O MAS GENERACIONES DIRECTAS(4)	80 679		864	3 831	7 920	11 810	13 062	13 342	29 850
DOS GENERACIONES DIRECTAS (5)	58 815		1 084	3 009	7 628	11 060	9 756	8 911	17 367
UNA GENERACION Y COLATERALES (6)	11 380		2 714	4 380	2 192	1 075	414	413	192
HOGAR COMPUESTO (7)	70 574		3 172	5 685	7 872	9 405	9 552	9 926	24 962
JEFES Y OTROS NO FAMILIARES	7 611		3 172	1 470	812	555	348	588	666
NUCLEO FLIAR. MAS OTROS NO FLIARES.	36 802			3 486	5 240	6 505	5 958	5 439	10 174
HOGAR EXTENDIDO MAS OTROS NO FLIARES.	26 161			729	1 820	2 345	3 246	3 699	14 122

Cuadro H.4 - Cantidad de personas en el hogar por tipo y composición de éste

TIPO Y COMPOSICION DEL HOGAR (1)	POBLACION EN HOGARES PARTICULARES	CANTIDAD DE PERSONAS EN EL HOGAR							
		1	2	3	4	5	6	7	8 Y MAS
NEUQUEN									
TOTAL	232 762	5 006	13 412	25 869	40 840	41 890	33 372	26 838	45 535
HOGAR UNIPERSONAL(2)	5 067	5 006	52	9					
NUCLEO FAMILIAR	134 567		10 098	19 473	30 520	27 670	18 726	13 601	14 479
JEFE CON CONYUGE E HIJOS	110 238			15 495	26 948	25 065	17 004	12 236	13 490
JEFE CON CONYUGE SIN HIJO	7 257		7 118	135	4				
JEFE SIN CONYUGE Y CON HIJOS	17 072		2 980	3 843	3 568	2 605	1 722	1 365	989
HOGAR EXTENDIDO (3)	64 301		1 782	4 017	7 160	10 265	10 770	9 681	20 626
TRES O MAS GENERACIONES DIRECTAS(4)	36 893		288	1 518	3 540	5 510	6 108	5 838	14 091
DOS GENERACIONES DIRECTAS (5)	23 160		360	1 170	2 928	4 300	4 362	3 654	6 386
UNA GENERACION Y COLATERALES (6)	4 248		1 134	1 329	692	455	300	189	149
HOGAR COMPUESTO (7)	28 827		1 480	2 370	3 160	3 955	3 876	3 556	10 430
JEFES Y OTROS NO FAMILIARES	3 612		1 480	786	388	250	180	133	395
NUCLEO FLIAR. MAS OTROS NO FLIARES.	14 018			1 200	2 112	2 695	2 544	1 988	3 479
HOGAR EXTENDIDO MAS OTROS NO FLIARES.	11 197			384	660	1 010	1 152	1 435	6 556
RIO NEGRO									
TOTAL	374 137	10 952	27 660	47 493	74 028	69 685	50 994	38 752	54 573
HOGAR UNIPERSONAL(2)	11 124	10 952	154	18					
NUCLEO FAMILIAR	214 550		20 854	35 487	54 672	43 930	26 316	17 689	15 602
JEFE CON CONYUGE E HIJOS	175 596			29 205	49 912	40 975	24 456	16 373	14 675
JEFE CON CONYUGE SIN HIJO	15 529		15 232	285	12				
JEFE SIN CONYUGE Y CON HIJOS	23 425		5 622	5 997	4 748	2 955	1 860	1 316	927
HOGAR EXTENDIDO (3)	100 605		3 654	7 926	13 568	19 170	18 060	14 784	23 443
TRES O MAS GENERACIONES DIRECTAS(4)	57 623		650	2 655	6 720	11 085	11 118	9 198	16 197
DOS GENERACIONES DIRECTAS (5)	35 553		952	2 586	5 620	7 380	6 618	5 320	7 077
UNA GENERACION Y COLATERALES (6)	7 429		2 052	2 685	1 228	705	324	266	169
HOGAR COMPUESTO (7)	47 858		2 998	4 062	5 788	6 585	6 618	6 279	15 528
JEFES Y OTROS NO FAMILIARES	6 477		2 998	1 098	744	385	276	294	682
NUCLEO FLIAR. MAS OTROS NO FLIARES.	23 824			2 442	3 744	4 445	4 044	3 465	5 684
HOGAR EXTENDIDO MAS OTROS NO FLIARES.	17 557			322	1 300	1 755	2 298	2 520	9 162

Cuadro H.4 - Cantidad de personas en el hogar por tipo y composición de éste

TIPO Y COMPOSICION DEL HOGAR (1)	POBLACION EN HOGARES PARTICULARES	CANTIDAD DE PERSONAS EN EL HOGAR							
		1	2	3	4	5	6	7	8 Y MAS
SALTA									
TOTAL	655 981	13 521	30 760	55 794	88 484	104 040	99 096	92 610	171 676
HOGAR UNIPERSONAL(2)	13 913	13 521	348	39		5			
NUCLEO FAMILIAR	286 228		21 156	35 559	55 124	57 895	46 206	37 205	33 083
JEFE CON CONYUGE E HIJOS	229 745			25 278	46 524	50 945	42 006	33 999	30 993
JEFE CON CONYUGE SIN HIJO	13 849		13 272	528	44	5			
JEFE SIN CONYUGE Y CON HIJOS	42 634		7 884	9 753	8 556	6 945	4 200	3 206	2 090
HOGAR EXTENDIDO (3)	245 879		5 884	13 713	23 852	32 550	37 344	39 907	92 629
TRES O MAS GENERACIONES DIRECTAS(4)	148 104		1 322	5 394	12 124	17 760	21 900	24 710	64 894
DOS GENERACIONES DIRECTAS (5)	80 609		830	3 666	8 684	12 995	14 226	14 091	26 117
UNA GENERACION Y COLATERALES (6)	17 166		3 732	4 653	3 044	1 795	1 218	1 106	1 618
HOGAR COMPUESTO (7)	109 961		3 372	6 483	9 508	13 590	15 546	15 498	45 964
JEFES Y OTROS NO FAMILIARES	10 062		3 372	1 995	1 304	940	606	798	1 047
NUCLEO FLIAR. MAS OTROS NO FLIARES.	44 962			3 501	5 616	7 945	9 000	7 119	11 781
HOGAR EXTENDIDO MAS OTROS NO FLIARES.	54 937			987	2 588	4 705	5 940	7 581	33 136
SAN JUAN									
TOTAL	463 768	5 420	22 376	45 759	79 572	88 300	73 026	57 323	91 992
HOGAR UNIPERSONAL(2)	5 741	5 420	276	45					
NUCLEO FAMILIAR	258 509		17 136	34 539	60 060	58 695	38 598	25 025	24 456
JEFE CON CONYUGE E HIJOS	222 266			27 687	54 768	55 525	36 912	23 653	23 721
JEFE CON CONYUGE SIN HIJO	12 250		11 846	360	44				
JEFE SIN CONYUGE Y CON HIJOS	23 993		5 290	6 492	5 248	3 170	1 686	1 372	735
HOGAR EXTENDIDO (3)	162 816		3 752	8 541	15 644	24 770	29 478	27 552	53 079
TRES O MAS GENERACIONES DIRECTAS(4)	104 958		528	2 364	7 820	15 510	20 664	18 599	39 473
DOS GENERACIONES DIRECTAS (5)	47 995		924	3 087	6 044	8 300	8 346	8 498	12 796
UNA GENERACION Y COLATERALES (6)	9 863		2 300	3 090	1 780	960	468	453	810
HOGAR COMPUESTO (7)	36 702		1 212	2 634	3 868	4 835	4 950	4 746	14 457
JEFES Y OTROS NO FAMILIARES	3 380		1 212	747	424	365	180	189	263
NUCLEO FLIAR. MAS OTROS NO FLIARES.	13 741			1 464	2 592	3 085	2 526	2 191	3 883
HOGAR EXTENDIDO MAS OTROS NO FLIARES.	17 581			423	852	1 385	2 244	2 366	10 311

Cuadro H.4 - Cantidad de personas en el hogar por tipo y composición de éste

TIPO Y COMPOSICION DEL HOGAR (1)	POBLACION EN HOGARES PARTICULARES	CANTIDAD DE PERSONAS EN EL HOGAR							
		1	2	3	4	5	6	7	8 Y MAS
SAN LUIS									
TOTAL	209 802	5 104	16 086	27 021	39 676	37 145	28 314	23 576	32 880
HOGAR UNIPERSONAL(2)	5 212	5 104	102	6					
NUCLEO FAMILIAR	83 272		10 682	15 327	21 136	15 840	9 192	6 069	5 026
JEFE CON CONYUGE E HIJOS	65 282			12 375	19 308	14 800	8 514	5 544	4 741
JEFE CON CONYUGE SIN HIJO	7 954		7 792	150	12				
JEFE SIN CONYUGE Y CON HIJOS	10 036		2 890	2 802	1 816	1 040	678	525	285
HOGAR EXTENDIDO (3)	90 197		3 820	8 841	14 468	16 750	14 700	13 090	18 528
TRES O MAS GENERACIONES DIRECTAS(4)	36 495		354	1 596	3 924	6 300	6 900	6 321	11 100
DOS GENERACIONES DIRECTAS (5)	40 405		506	2 727	7 744	9 000	7 164	6 153	7 111
UNA GENERACION Y COLATERALES (6)	13 297		2 960	4 518	2 800	1 450	636	616	317
HOGAR COMPUESTO (7)	31 121		1 482	2 847	4 072	4 555	4 422	4 417	9 326
JEFES Y OTROS NO FAMILIARES	4 051		1 482	777	528	365	264	238	397
NUCLEO FLIAR. MAS OTROS NO FLIARES.	11 274			1 479	2 284	2 245	1 600	1 624	1 842
HOGAR EXTENDIDO MAS OTROS NO FLIARES.	15 796			591	1 260	1 945	2 358	2 555	7 087
SANTA CRUZ									
TOTAL	103 769	3 419	8 116	14 460	21 304	19 250	13 530	9 331	14 359
HOGAR UNIPERSONAL(2)	3 437	3 419	18						
NUCLEO FAMILIAR	55 806		5 980	10 506	15 256	11 650	6 228	3 444	2 742
JEFE CON CONYUGE E HIJOS	45 011			8 532	14 056	10 895	5 760	3 234	2 534
JEFE CON CONYUGE SIN HIJO	4 344		4 320	24					
JEFE SIN CONYUGE Y CON HIJOS	6 451		1 660	1 950	1 200	755	468	210	208
HOGAR EXTENDIDO (3)	26 508		972	2 235	3 664	5 255	4 956	3 647	5 779
TRES O MAS GENERACIONES DIRECTAS(4)	12 718		150	669	1 532	2 625	2 538	1 743	3 461
DOS GENERACIONES DIRECTAS (5)	11 519		240	654	1 756	2 415	2 322	1 855	2 277
UNA GENERACION Y COLATERALES (6)	2 271		582	912	376	215	96	49	41
HOGAR COMPUESTO (7)	18 018		1 146	1 719	2 384	2 345	2 346	2 240	5 838
JEFES Y OTROS NO FAMILIARES	3 022		1 146	603	460	225	180	203	205
NUCLEO FLIAR. MAS OTROS NO FLIARES.	8 265			915	1 456	1 560	1 464	1 078	1 792
HOGAR EXTENDIDO MAS OTROS NO FLIARES.	6 731			201	468	560	702	959	3 841

Cuadro H.4 - Cantidad de personas en el hogar por tipo y composición de éste

TIPO Y COMPOSICION DEL HOGAR (1)	POBLACION EN HOGARES PARTICULARES	CANTIDAD DE PERSONAS EN EL HOGAR							
		1	2	3	4	5	6	7	8 Y MAS
SANTA FE									
TOTAL	2 434 517	69 968	275 922	398 685	553 636	441 405	276 546	175 889	242 466
HOGAR UNIPERSONAL(2)	71 335	69 968	1 298	69					
NUCLEO FAMILIAR	1 422 527		226 226	303 960	409 724	243 460	110 430	65 170	63 557
JEFE CON CONYUGE E HIJOS	1 116 964			266 238	390 356	233 460	105 252	61 271	60 387
JEFE CON CONYUGE SIN HIJO	182 437		180 822	1 434	156	25			
JEFE SIN CONYUGE Y CON HIJOS	123 126		45 404	36 288	19 212	9 975	5 178	3 899	3 170
HOGAR EXTENDIDO (3)	732 761		34 256	70 809	114 880	165 535	136 590	87 150	123 541
TRES O MAS GENERACIONES DIRECTAS(4)	455 428		3 736	17 754	63 288	116 485	101 580	63 763	88 822
DOS GENERACIONES DIRECTAS (5)	209 567		9 290	27 126	41 956	44 330	31 914	21 658	33 293
UNA GENERACION Y COLATERALES (6)	67 766		21 230	25 929	9 636	4 720	3 096	1 729	1 426
HOGAR COMPUESTO (7)	207 894		14 142	23 847	29 032	32 410	29 526	23 569	55 368
JEFES Y OTROS NO FAMILIARES	32 305		14 142	6 675	4 136	2 550	1 224	1 197	2 381
NUCLEO FLIAR. MAS OTROS NO FLIARES.	97 627			13 581	19 164	20 905	16 746	10 220	17 011
HOGAR EXTENDIDO MAS OTROS NO FLIARES.	77 962			3 591	5 732	8 955	11 556	12 152	35 976
SANTIAGO DEL ESTERO									
TOTAL	585 455	9 580	28 036	54 684	82 132	92 690	90 048	87 521	140 764
HOGAR UNIPERSONAL(2)	9 958	9 580	342	36					
NUCLEO FAMILIAR	272 966		19 264	34 674	50 552	50 355	42 978	37 149	37 994
JEFE CON CONYUGE E HIJOS	213 162			24 813	41 044	42 880	37 320	32 389	34 716
JEFE CON CONYUGE SIN HIJO	11 536		11 026	501	4	5			
JEFE SIN CONYUGE Y CON HIJOS	48 268		8 238	9 360	9 504	7 470	5 658	4 760	3 278
HOGAR EXTENDIDO (3)	224 260		6 496	14 874	24 040	32 020	35 916	37 863	73 051
TRES O MAS GENERACIONES DIRECTAS(4)	147 877		1 948	7 038	13 704	19 965	23 802	26 467	54 953
DOS GENERACIONES DIRECTAS (5)	60 333		706	3 177	7 620	10 230	10 896	10 346	17 358
UNA GENERACION Y COLATERALES (6)	16 050		3 842	4 659	2 716	2 825	1 218	1 050	740
HOGAR COMPUESTO (7)	78 271		1 934	5 100	7 540	10 315	11 154	12 509	29 719
JEFES Y OTROS NO FAMILIARES	6 112		1 934	1 395	816	665	438	392	472
NUCLEO FLIAR. MAS OTROS NO FLIARES.	31 265			2 670	4 256	5 975	5 760	5 544	7 060
HOGAR EXTENDIDO MAS OTROS NO FLIARES.	40 894			1 035	2 468	3 675	4 956	6 573	22 187

Cuadro H.4 - Cantidad de personas en el hogar por tipo y composición de éste

TIPO Y COMPOSICION DEL HOGAR (1)	POBLACION EN HOGARES PARTICULARES	CANTIDAD DE PERSONAS EN EL HOGAR							
		1	2	3	4	5	6	7	8 Y MAS
TUCUMAN									
TOTAL	957 220	14 384	42 694	86 316	140 236	162 695	141 762	130 921	238 212
HOGAR UNIPERSONAL(2)	14 859	14 384	442	33					
NUCLEO FAMILIAR	453 670		30 922	60 660	94 788	97 975	68 868	51 667	48 790
JEFE CON CONYUGE E HIJOS	380 593			46 860	84 120	90 800	64 278	48 041	46 494
JEFE CON CONYUGE SIN HIJO	20 487		19 696	771	20				
JEFE SIN CONYUGE Y CON HIJOS	52 590		11 226	13 029	10 648	7 175	4 590	3 626	2 296
HOGAR EXTENDIDO (3)	376 947		8 380	19 203	35 472	52 095	58 458	63 931	139 408
TRES O MAS GENERACIONES DIRECTAS(4)	241 798		1 484	7 065	17 248	30 090	37 656	43 981	104 274
DOS GENERACIONES DIRECTAS (5)	110 724		1 362	5 067	13 912	19 355	19 050	18 606	33 372
UNA GENERACION Y COLATERALES (6)	24 425		5 534	7 071	4 312	2 650	1 752	1 344	1 762
HOGAR COMPUESTO (7)	111 744		2 950	6 420	9 976	12 625	14 436	15 323	50 014
JEFES Y OTROS NO FAMILIARES	9 173		2 950	1 785	1 260	960	576	721	921
NUCLEO FLIAR. MAS OTROS NO FLIARES.	42 860			3 318	6 036	6 980	7 782	6 783	11 961
HOGAR EXTENDIDO MAS OTROS NO FLIARES.	59 711			1 317	2 680	4 685	6 078	7 819	37 132
TIERRA DEL FUEGO									
TOTAL	23 135	674	1 816	2 976	4 624	4 375	3 036	2 282	3 352
HOGAR UNIPERSONAL(2)	682	674	8						
NUCLEO FAMILIAR	11 447		1 256	2 124	3 164	2 405	1 356	637	505
JEFE CON CONYUGE E HIJOS	9 427			1 857	2 956	2 255	1 290	588	481
JEFE CON CONYUGE SIN HIJO	1 020		1 004	12	4				
JEFE SIN CONYUGE Y CON HIJOS	1 000		252	255	204	150	66	49	24
HOGAR EXTENDIDO (3)	5 144		176	378	756	1 140	984	854	856
TRES O MAS GENERACIONES DIRECTAS(4)	2 157		16	78	260	460	444	378	521
DOS GENERACIONES DIRECTAS (5)	2 556		52	114	416	655	522	462	335
UNA GENERACION Y COLATERALES (6)	431		108	186	80	25	18	14	
HOGAR COMPUESTO (7)	5 862		376	474	704	830	696	791	1 991
JEFES Y OTROS NO FAMILIARES	1 642		376	237	264	180	138	168	279
NUCLEO FLIAR. MAS OTROS NO FLIARES.	2 457			163	332	480	354	315	793
HOGAR EXTENDIDO MAS OTROS NO FLIARES.	1 763			54	108	170	204	308	919

Cuadro H.7 - Nivel de enseñanza alcanzado por condición y categoría de actividad económica

CATEGORIA EN LA CONDICION DE ACTIVIDAD ECONOMICA	JEFES	NIVEL DE ENSEÑANZA ALCANZADO			
		NUNCA ASISTIO Y PRIMARIO INCOMPLETO	PRIMARIO COMPLETO Y SECUNDARIO INCOMPLETO	SECUNDARIO COMPLETO Y SUPERIOR O UNIVERSITARIO INCOMPLETO	SUPERIOR O UNIVERSITARIO COMPLETO
CAPITAL FEDERAL					
TOTAL	918 758	136 697	452 462	226 132	103 467
JEFES ECONOMICAMENTE ACTIVOS	580 889	49 380	277 476	167 434	86 599
EMPLEADO U OBRERO	367 416	33 947	170 800	110 047	52 622
CUENTA PROPIA	130 578	10 961	67 879	29 976	21 762
PATRON O SOCIO	79 213	3 958	36 780	26 441	12 034
FLIAR. SIN REMUNERACION FIJA	3 371	476	1 917	842	136
NUEVO TRABAJADOR	311	38	100	128	45
JEFES ECONOMICAMENTE NO ACTIVOS	337 869	87 317	174 986	58 698	16 868
JUBILADO O PENSIONADO	233 945	59 990	125 129	36 314	12 512
RENTISTA	6 072	718	2 836	1 962	556
ESTUDIANTE	12 351	1 736	4 676	5 760	179
CUIDADO DEL HOGAR	60 068	15 130	33 067	10 181	1 690
OTRA SITUACION	25 433	9 743	9 278	4 481	1 931
BUENOS AIRES					
TOTAL	2 865 982	1 070 492	1 401 634	302 057	91 799
JEFES ECONOMICAMENTE ACTIVOS	2 077 564	666 239	1 081 729	248 647	80 949
EMPLEADO U OBRERO	1 386 024	466 960	709 654	161 617	47 593
CUENTA PROPIA	491 686	154 509	265 766	50 009	21 402
PATRON O SOCIO	170 252	29 131	93 919	35 501	11 701
FLIAR. SIN REMUNERACION FIJA	28 668	15 263	11 719	1 448	238
NUEVO TRABAJADOR	934	376	471	72	15
JEFES ECONOMICAMENTE NO ACTIVOS	788 418	404 253	319 905	53 410	10 850
JUBILADO O PENSIONADO	544 931	276 195	226 048	34 353	8 335
RENTISTA	11 568	5 058	4 929	1 308	273
ESTUDIANTE	6 752	947	1 280	4 475	50
CUIDADO DEL HOGAR	157 546	84 374	62 947	9 203	1 022
OTRA SITUACION	67 621	37 679	24 701	4 071	1 170

Cuadro H.7 - Nivel de enseñanza alcanzado por condición y categoría de actividad económica

CATEGORIA EN LA CONDICION DE ACTIVIDAD ECONOMICA	JEFES	NIVEL DE ENSEÑANZA ALCANZADO			
		NUNCA ASISTIO Y PRIMARIO INCOMPLETO	PRIMARIO COMPLETO Y SECUNDARIO INCOMPLETO	SECUNDARIO COMPLETO Y SUPERIOR O UNIVERSITARIO INCOMPLETO	SUPERIOR O UNIVERSITARIO COMPLETO
19 PARTIDOS G.B.A.					
TOTAL	1 755 277	610 578	906 201	186 167	52 331
JEFES ECONOMICAMENTE ACTIVOS	1 305 142	396 291	706 487	156 400	45 964
EMPLEADO U OBRERO	903 514	291 687	480 400	103 200	28 227
CUENTA PROPIA	291 514	82 918	165 706	31 459	11 431
PATRON O SOCIO	92 307	12 662	52 649	20 830	6 166
FLIAR. SIN REMUNERACION FIJA	17 162	8 766	7 400	856	140
NUEVO TRABAJADOR	645	258	332	55	
JEFES ECONOMICAMENTE NO ACTIVOS	450 135	214 287	199 714	29 767	6 367
JUBILADO O PENSIONADO	314 069	144 767	143 681	20 739	4 882
RENTISTA	5 109	2 092	2 271	622	124
ESTUDIANTE	1 764	641	560	544	19
CUIDADO DEL HOGAR	89 033	45 929	37 050	5 425	629
OTRA SITUACION	40 160	20 858	16 152	2 437	713
RESTO DE BUENOS AIRES					
TOTAL	1 110 705	459 914	495 433	115 890	39 468
JEFES ECONOMICAMENTE ACTIVOS	772 422	269 948	375 242	92 247	34 985
EMPLEADO U OBRERO	462 510	175 273	229 454	58 417	19 366
CUENTA PROPIA	200 172	71 591	100 060	18 550	9 971
PATRON O SOCIO	77 945	16 469	41 270	14 671	5 535
FLIAR. SIN REMUNERACION FIJA	11 506	6 497	4 319	592	98
NUEVO TRABAJADOR	289	118	139	17	15
JEFES ECONOMICAMENTE NO ACTIVOS	338 283	189 966	120 191	23 643	4 483
JUBILADO O PENSIONADO	230 862	131 428	82 367	13 614	3 453
RENTISTA	6 459	2 966	2 658	686	149
ESTUDIANTE	4 988	306	720	3 931	31
CUIDADO DEL HOGAR	68 513	38 445	25 897	3 778	393
OTRA SITUACION	27 461	16 821	8 549	1 634	457

Cuadro H.7 - Nivel de enseñanza alcanzado por condición y categoría de actividad económica

CATEGORIA EN LA CONDICION DE ACTIVIDAD ECONOMICA	JEFES	NIVEL DE ENSEÑANZA ALCANZADO			
		NUNCA ASISTIO Y PRIMARIO INCOMPLETO	PRIMARIO COMPLETO Y SECUNDARIO INCOMPLETO	SECUNDARIO COMPLETO Y SUPERIOR O UNIVERSITARIO INCOMPLETO	SUPERIOR O UNIVERSITARIO COMPLETO
CATAMARCA					
TOTAL	42 868	21 923	15 111	4 588	1 246
JEFES ECONOMICAMENTE ACTIVOS	26 185	11 232	10 495	3 356	1 102
EMPLEADO U OBRERO	16 879	6 298	7 060	2 663	858
CUENTA PROPIA	7 399	4 098	2 703	420	178
PATRON O SOCIO	1 000	201	452	253	64
FLIAR. SIN REMUNERACION FIJA	870	618	238	12	2
NUEVO TRABAJADOR	37	17	12	8	
JEFES ECONOMICAMENTE NO ACTIVOS	16 683	10 691	4 616	1 232	144
JUBILADO O PENSIONADO	7 672	4 185	2 489	890	108
RENTISTA	107	56	38	12	1
ESTUDIANTE	253	90	113	49	1
CUIDADO DEL HOGAR	5 656	4 016	1 440	186	14
OTRA SITUACION	2 995	2 344	536	95	20
CORDOBA					
TOTAL	610 111	276 744	234 157	71 983	27 227
JEFES ECONOMICAMENTE ACTIVOS	424 402	163 604	180 973	56 220	23 605
EMPLEADO U OBRERO	250 706	94 456	106 088	37 247	12 915
CUENTA PROPIA	121 673	52 482	51 553	10 428	6 910
PATRON O SOCIO	42 524	10 678	20 115	8 026	3 705
FLIAR. SIN REMUNERACION FIJA	9 230	5 913	2 801	468	48
NUEVO TRABAJADOR	269	75	116	51	27
JEFES ECONOMICAMENTE NO ACTIVOS	185 709	113 140	53 184	15 763	3 622
JUBILADO O PENSIONADO	118 507	72 090	35 018	8 586	2 813
RENTISTA	4 990	2 757	1 643	474	116
ESTUDIANTE	4 256	220	442	3 550	44
CUIDADO DEL HOGAR	39 752	25 818	11 540	2 087	307
OTRA SITUACION	18 204	12 255	4 541	1 066	342

Cuadro H.7 - Nivel de enseñanza alcanzado por condición y categoría de actividad económica

CATEGORIA EN LA CONDICION DE ACTIVIDAD ECONOMICA	JEFES	NIVEL DE ENSEÑANZA ALCANZADO			
		NUNCA ASISTIO Y PRIMARIO INCOMPLETO	PRIMARIO COMPLETO Y SECUNDARIO INCOMPLETO	SECUNDARIO COMPLETO Y SUPERIOR O UNIVERSITARIO INCOMPLETO	SUPERIOR O UNIVERSITARIO COMPLETO
CORRIENTES					
TOTAL	140 198	82 497	39 934	13 913	3 854
JEFES ECONOMICAMENTE ACTIVOS	93 745	49 869	30 137	10 288	3 451
EMPLEADO U OBRERO	58 779	29 265	20 109	7 387	2 018
CUENTA PROPIA	26 296	16 245	7 448	1 623	980
PATRON O SOCIO	4 719	1 217	1 873	1 194	435
FLIAR. SIN REMUNERACION FIJA	3 862	3 079	695	80	8
NUEVO TRABAJADOR	89	63	12	4	10
JEFES ECONOMICAMENTE NO ACTIVOS	46 453	32 628	9 797	3 625	403
JUBILADO O PENSIONADO	16 624	9 526	4 875	1 941	282
RENTISTA	658	377	221	53	7
ESTUDIANTE	1 177	177	223	777	
CUIDADO DEL HOGAR	17 692	14 118	3 039	500	35
OTRA SITUACION	10 302	8 430	1 439	354	79
CHACO					
TOTAL	150 616	93 392	43 352	10 419	3 453
JEFES ECONOMICAMENTE ACTIVOS	112 161	64 479	35 594	8 753	3 335
EMPLEADO U OBRERO	69 924	38 972	22 465	6 434	2 053
CUENTA PROPIA	30 266	19 195	9 085	1 263	723
PATRON O SOCIO	7 694	2 959	3 215	975	545
FLIAR. SIN REMUNERACION FIJA	4 147	3 263	793	77	14
NUEVO TRABAJADOR	130	90	36	4	
JEFES ECONOMICAMENTE NO ACTIVOS	38 455	28 913	7 758	1 666	118
JUBILADO O PENSIONADO	14 164	9 642	3 755	696	71
RENTISTA	630	399	205	25	1
ESTUDIANTE	790	145	157	487	1
CUIDADO DEL HOGAR	14 676	11 806	2 549	305	16
OTRA SITUACION	8 195	6 921	1 092	153	29

Cuadro H.7 - Nivel de enseñanza alcanzado por condición y categoría de actividad económica

CATEGORIA EN LA CONDICION DE ACTIVIDAD ECONOMICA	JEFES	NIVEL DE ENSEÑANZA ALCANZADO			
		NUNCA ASISTIO Y PRIMARIO INCOMPLETO	PRIMARIO COMPLETO Y SECUNDARIO INCOMPLETO	SECUNDARIO COMPLETO Y SUPERIOR O UNIVERSITARIO INCOMPLETO	SUPERIOR O UNIVERSITARIO COMPLETO
CHUBUT					
TOTAL	62 710	26 900	27 095	6 408	2 307
JEFES ECONOMICAMENTE ACTIVOS	50 418	19 509	22 848	5 849	2 212
EMPLEADO U OBRERO	36 768	14 149	16 585	4 421	1 613
CUENTA PROPIA	9 345	4 016	4 260	742	327
PATRON O SOCIO	3 592	853	1 814	659	266
FLIAR. SIN REMUNERACION FIJA	688	479	178	25	6
NUEVO TRABAJADOR	25	12	11	2	
JEFES ECONOMICAMENTE NO ACTIVOS	12 292	7 391	4 247	559	95
JUBILADO O PENSIONADO	4 950	2 612	2 056	235	47
RENTISTA	368	212	143	11	2
ESTUDIANTE	160	47	72	38	3
CUIDADO DEL HOGAR	5 297	3 476	1 608	196	17
OTRA SITUACION	1 517	1 044	368	79	26
ENTRE RIOS					
TOTAL	219 880	123 622	68 687	21 118	6 453
JEFES ECONOMICAMENTE ACTIVOS	147 193	72 640	52 020	16 843	5 690
EMPLEADO U OBRERO	87 972	40 640	32 853	11 563	2 916
CUENTA PROPIA	45 356	26 540	14 176	2 764	1 876
PATRON O SOCIO	10 294	2 908	4 139	2 378	869
FLIAR. SIN REMUNERACION FIJA	3 431	2 464	811	132	24
NUEVO TRABAJADOR	140	88	41	6	5
JEFES ECONOMICAMENTE NO ACTIVOS	72 687	50 982	16 667	4 275	763
JUBILADO O PENSIONADO	42 222	28 316	10 297	2 983	626
RENTISTA	1 435	897	399	118	21
ESTUDIANTE	541	175	138	223	5
CUIDADO DEL HOGAR	18 861	13 853	4 315	645	48
OTRA SITUACION	9 628	7 741	1 518	306	63

Cuadro H.7 - Nivel de enseñanza alcanzado por condición y categoría de actividad económica

CATEGORIA EN LA CONDICION DE ACTIVIDAD ECONOMICA	JEFES	NIVEL DE ENSEÑANZA ALCANZADO			
		NUNCA ASISTIO Y PRIMARIO INCOMPLETO	PRIMARIO COMPLETO Y SECUNDARIO INCOMPLETO	SECUNDARIO COMPLETO Y SUPERIOR O UNIVERSITARIO INCOMPLETO	SUPERIOR O UNIVERSITARIO COMPLETO
FORMOSA					
TOTAL	61 373	35 840	20 100	4 092	1 341
JEFES ECONOMICAMENTE ACTIVOS	46 286	24 936	16 399	3 667	1 284
EMPLEADO U OBRERO	25 709	11 593	10 399	2 803	914
CUENTA PROPIA	15 805	10 529	4 539	488	249
PATRON O SOCIO	2 072	664	935	353	120
FLIAR. SIN REMUNERACION FIJA	2 654	2 124	507	22	1
NUEVO TRABAJADOR	46	26	19	1	
JEFES ECONOMICAMENTE NO ACTIVOS	15 087	10 904	3 701	425	57
JUBILADO O PENSIONADO	3 383	1 733	1 442	177	31
RENTISTA	277	165	98	10	4
ESTUDIANTE	283	104	133	46	
CUIDADO DEL HOGAR	7 122	5 708	1 306	106	2
OTRA SITUACION	4 022	3 194	722	86	20
JUJUY					
TOTAL	86 266	48 866	29 235	6 105	2 060
JEFES ECONOMICAMENTE ACTIVOS	66 451	34 495	24 846	5 169	1 941
EMPLEADO U OBRERO	50 113	25 626	18 958	4 031	1 498
CUENTA PROPIA	11 837	6 643	4 320	622	252
PATRON O SOCIO	2 753	820	1 265	480	188
FLIAR. SIN REMUNERACION FIJA	1 713	1 369	287	35	2
NUEVO TRABAJADOR	35	17	16	1	1
JEFES ECONOMICAMENTE NO ACTIVOS	19 815	14 371	4 389	936	119
JUBILADO O PENSIONADO	6 910	4 426	1 927	480	77
RENTISTA	224	129	70	24	1
ESTUDIANTE	425	115	242	68	
CUIDADO DEL HOGAR	8 439	6 627	1 534	269	9
OTRA SITUACION	3 817	3 074	616	95	32

Cuadro H.7 - Nivel de enseñanza alcanzado por condición y categoría de actividad económica

CATEGORIA EN LA CONDICION DE ACTIVIDAD ECONOMICA	JEFES	NIVEL DE ENSEÑANZA ALCANZADO			
		NUNCA ASISTIO Y PRIMARIO INCOMPLETO	PRIMARIO COMPLETO Y SECUNDARIO INCOMPLETO	SECUNDARIO COMPLETO Y SUPERIOR O UNIVERSITARIO INCOMPLETO	SUPERIOR O UNIVERSITARIO COMPLETO
LA PAMPA					
TOTAL	56 705	26 756	24 138	4 133	1 678
JEFES ECONOMICAMENTE ACTIVOS	41 615	16 497	19 939	3 581	1 598
EMPLEADO U OBRERO	23 141	9 514	10 510	2 237	880
CUENTA PROPIA	12 793	5 410	6 381	603	399
PATRON O SOCIO	4 919	1 219	2 688	696	316
FLIAR. SIN REMUNERACION FIJA	750	346	356	45	3
NUEVO TRABAJADOR	12	8	4		
JEFES ECONOMICAMENTE NO ACTIVOS	15 090	10 259	4 199	552	80
JUBILADO O PENSIONADO	8 503	5 958	2 229	267	49
RENTISTA	396	273	112	9	2
ESTUDIANTE	159	20	33	105	1
CUIDADO DEL HOGAR	4 602	2 946	1 498	141	17
OTRA SITUACION	1 430	1 062	327	30	11
LA RIOJA					
TOTAL	34 853	16 022	13 745	3 973	1 113
JEFES ECONOMICAMENTE ACTIVOS	22 672	8 630	10 081	2 966	995
EMPLEADO U OBRERO	15 497	5 221	7 224	2 274	778
CUENTA PROPIA	5 534	2 737	2 200	452	145
PATRON O SOCIO	886	162	441	211	72
FLIAR. SIN REMUNERACION FIJA	718	490	205	23	
NUEVO TRABAJADOR	37	20	11	6	
JEFES ECONOMICAMENTE NO ACTIVOS	12 181	7 392	3 664	1 007	118
JUBILADO O PENSIONADO	5 552	2 990	1 795	685	82
RENTISTA	95	63	23	9	
ESTUDIANTE	169	39	80	50	
CUIDADO DEL HOGAR	4 335	2 826	1 315	185	9
OTRA SITUACION	2 030	1 474	451	78	27

Cuadro H.7 - Nivel de enseñanza alcanzado por condición y categoría de actividad económica

CATEGORIA EN LA CONDICION DE ACTIVIDAD ECONOMICA	JEFES	NIVEL DE ENSEÑANZA ALCANZADO			
		NUNCA ASISTIO Y PRIMARIO INCOMPLETO	PRIMARIO COMPLETO Y SECUNDARIO INCOMPLETO	SECUNDARIO COMPLETO Y SUPERIOR O UNIVERSITARIO INCOMPLETO	SUPERIOR O UNIVERSITARIO COMPLETO
MENDOZA					
TOTAL	274 527	125 484	110 119	28 119	10 805
JEFES ECONOMICAMENTE ACTIVOS	204 711	85 234	87 007	23 048	9 422
EMPLEADO U OBRERO	134 814	57 859	55 617	15 720	5 618
CUENTA PROPIA	50 169	21 404	22 333	4 133	2 299
PATRON O SOCIO	16 651	4 027	8 081	3 061	1 482
FLIAR. SIN REMUNERACION FIJA	2 961	1 887	939	124	11
NUEVO TRABAJADOR	116	57	37	10	12
JEFES ECONOMICAMENTE NO ACTIVOS	69 816	40 250	23 112	5 071	1 383
JUBILADO O PENSIONADO	41 681	23 078	14 360	3 137	1 106
RENTISTA	1 202	629	412	132	29
ESTUDIANTE	580	94	105	378	3
CUIDADO DEL HOGAR	19 533	11 832	6 455	1 080	136
OTRA SITUACION	6 820	4 617	1 750	344	109
MISIONES					
TOTAL	129 028	75 410	41 633	8 962	3 023
JEFES ECONOMICAMENTE ACTIVOS	103 583	58 241	34 766	7 722	2 854
EMPLEADO U OBRERO	61 719	32 208	22 095	5 585	1 831
CUENTA PROPIA	32 572	21 297	9 431	1 208	636
PATRON O SOCIO	6 020	2 122	2 605	906	387
FLIAR. SIN REMUNERACION FIJA	3 168	2 536	611	21	
NUEVO TRABAJADOR	104	78	24	2	
JEFES ECONOMICAMENTE NO ACTIVOS	25 445	17 169	6 867	1 240	169
JUBILADO O PENSIONADO	8 019	4 223	2 944	716	136
RENTISTA	626	390	210	24	2
ESTUDIANTE	500	177	225	98	
CUIDADO DEL HOGAR	10 592	7 996	2 349	231	16
OTRA SITUACION	5 708	4 383	1 139	171	15

Cuadro H.7 - Nivel de enseñanza alcanzado por condición y categoría de actividad económica

CATEGORIA EN LA CONDICION DE ACTIVIDAD ECONOMICA	JEFES	NIVEL DE ENSEÑANZA ALCANZADO			
		NUNCA ASISTIO Y PRIMARIO INCOMPLETO	PRIMARIO COMPLETO Y SECUNDARIO INCOMPLETO	SECUNDARIO COMPLETO Y SUPERIOR O UNIVERSITARIO INCOMPLETO	SUPERIOR O UNIVERSITARIO COMPLETO
NEUQUEN					
TOTAL	52 909	24 408	20 566	5 620	2 315
JEFES ECONOMICAMENTE ACTIVOS	42 750	17 976	17 508	5 054	2 212
EMPLEADO U OBRERO	30 444	12 143	12 751	3 844	1 706
CUENTA PROPIA	9 257	5 053	3 329	604	271
PATRON O SOCIO	2 629	503	1 313	582	231
FLIAR. SIN REMUNERACION FIJA	393	261	105	23	4
NUEVO TRABAJADOR	27	16	10	1	
JEFES ECONOMICAMENTE NO ACTIVOS	10 159	6 432	3 058	566	103
JUBILADO O PENSIONADO	3 464	1 948	1 265	211	40
RENTISTA	269	150	95	20	4
ESTUDIANTE	166	39	67	60	
CUIDADO DEL HOGAR	4 574	3 114	1 260	185	15
OTRA SITUACION	1 686	1 181	371	90	44
RIO NEGRO					
TOTAL	92 741	46 330	34 577	8 362	3 472
JEFES ECONOMICAMENTE ACTIVOS	76 302	35 524	29 938	7 542	3 298
EMPLEADO U OBRERO	51 603	25 054	19 414	5 066	2 069
CUENTA PROPIA	16 420	7 691	6 787	1 284	658
PATRON O SOCIO	7 020	1 909	3 399	1 147	565
FLIAR. SIN REMUNERACION FIJA	1 213	843	321	44	5
NUEVO TRABAJADOR	46	27	17	1	1
JEFES ECONOMICAMENTE NO ACTIVOS	16 439	10 806	4 639	820	174
JUBILADO O PENSIONADO	5 944	3 496	1 941	407	100
RENTISTA	514	295	174	33	12
ESTUDIANTE	215	69	68	78	
CUIDADO DEL HOGAR	6 971	4 916	1 837	193	25
OTRA SITUACION	2 795	2 030	619	109	37

Cuadro H.7 - Nivel de enseñanza alcanzado por condición y categoría de actividad económica

CATEGORIA EN LA CONDICION DE ACTIVIDAD ECONOMICA	JEFES	NIVEL DE ENSEÑANZA ALCANZADO			
		NUNCA ASISTIO Y PRIMARIO INCOMPLETO	PRIMARIO COMPLETO Y SECUNDARIO INCOMPLETO	SECUNDARIO COMPLETO Y SUPERIOR O UNIVERSITARIO INCOMPLETO	SUPERIOR O UNIVERSITARIO COMPLETO
SALTA					
TOTAL	137 318	71 245	49 251	12 621	4 201
JEFES ECONOMICAMENTE ACTIVOS	99 169	46 744	38 402	10 193	3 830
EMPLEADO U OBRERO	68 317	31 878	26 753	7 175	2 511
CUENTA PROPIA	23 581	12 294	8 788	1 666	833
PATRON O SOCIO	5 440	1 247	2 428	1 284	481
FLIAR. SIN REMUNERACION FIJA	1 771	1 300	405	63	3
NUEVO TRABAJADOR	60	25	28	5	2
JEFES ECONOMICAMENTE NO ACTIVOS	38 149	24 501	10 849	2 428	371
JUBILADO O PENSIONADO	16 705	9 438	5 510	1 460	297
RENTISTA	429	221	161	42	5
ESTUDIANTE	578	185	258	134	1
CUIDADO DEL HOGAR	14 652	10 223	3 786	608	35
OTRA SITUACION	5 785	4 434	1 134	184	33
SAN JUAN					
TOTAL	99 191	44 962	41 424	9 529	3 276
JEFES ECONOMICAMENTE ACTIVOS	72 961	29 567	32 785	7 698	2 911
EMPLEADO U OBRERO	49 265	20 257	21 670	5 366	1 972
CUENTA PROPIA	16 964	7 096	8 074	1 255	539
PATRON O SOCIO	4 996	1 187	2 435	994	380
FLIAR. SIN REMUNERACION FIJA	1 685	1 003	590	82	10
NUEVO TRABAJADOR	51	24	16	1	10
JEFES ECONOMICAMENTE NO ACTIVOS	26 230	15 395	8 639	1 831	365
JUBILADO O PENSIONADO	14 415	7 953	5 011	1 170	281
RENTISTA	410	198	183	27	2
ESTUDIANTE	342	78	85	179	
CUIDADO DEL HOGAR	7 991	5 019	2 615	328	29
OTRA SITUACION	3 072	2 147	745	127	53

Cuadro H.7 - Nivel de enseñanza alcanzado por condición y categoría de actividad económica

CATEGORIA EN LA CONDICION DE ACTIVIDAD ECONOMICA	JEFES	NIVEL DE ENSEÑANZA ALCANZADO			
		NUNCA ASISTIO Y PRIMARIO INCOMPLETO	PRIMARIO COMPLETO Y SECUNDARIO INCOMPLETO	SECUNDARIO COMPLETO Y SUPERIOR O UNIVERSITARIO INCOMPLETO	SUPERIOR O UNIVERSITARIO COMPLETO
SAN LUIS					
TOTAL	50 911	24 425	18 870	6 014	1 602
JEFES ECONOMICAMENTE ACTIVOS	31 286	12 487	13 224	4 158	1 417
EMPLEADO U OBRERO	21 105	7 726	9 229	3 150	1 000
CUENTA PROPIA	7 660	3 080	2 941	575	272
PATRON O SOCIO	1 767	403	831	396	137
FLIAR. SIN REMUNERACION FIJA	710	470	200	33	7
NUEVO TRABAJADOR	36	8	23	4	1
JEFES ECONOMICAMENTE NO ACTIVOS	19 625	11 938	5 646	1 856	185
JUBILADO O PENSIONADO	7 686	4 223	2 393	958	112
RENTISTA	174	89	57	27	1
ESTUDIANTE	1 237	423	514	295	5
CUIDADO DEL HOGAR	6 537	4 155	1 974	385	23
OTRA SITUACION	3 991	3 048	708	191	44
SANTA CRUZ					
TOTAL	26 449	9 970	12 560	2 895	1 024
JEFES ECONOMICAMENTE ACTIVOS	22 164	7 453	10 999	2 720	992
EMPLEADO U OBRERO	17 991	6 130	8 835	2 209	817
CUENTA PROPIA	2 592	946	1 333	215	98
PATRON O SOCIO	1 474	317	791	290	76
FLIAR. SIN REMUNERACION FIJA	95	53	37	4	1
NUEVO TRABAJADOR	12	7	3	2	
JEFES ECONOMICAMENTE NO ACTIVOS	4 285	2 517	1 561	175	32
JUBILADO O PENSIONADO	1 667	959	638	54	16
RENTISTA	119	66	45	5	3
ESTUDIANTE	56	28	21	6	1
CUIDADO DEL HOGAR	1 886	1 085	717	78	6
OTRA SITUACION	557	379	140	32	6

Cuadro H.7 - Nivel de enseñanza alcanzado por condición y categoría de actividad económica

CATEGORIA EN LA CONDICION DE ACTIVIDAD ECONOMICA	JEFES	NIVEL DE ENSEÑANZA ALCANZADO			
		NUNCA ASISTIO Y PRIMARIO INCOMPLETO	PRIMARIO COMPLETO Y SECUNDARIO INCOMPLETO	SECUNDARIO COMPLETO Y SUPERIOR O UNIVERSITARIO INCOMPLETO	SUPERIOR O UNIVERSITARIO COMPLETO
SANTA FE					
TOTAL	663 778	277 396	283 024	78 804	24 554
JEFES ECONOMICAMENTE ACTIVOS	449 824	153 629	211 091	63 279	21 825
EMPLEADO U OBRERO	274 738	98 958	125 428	39 798	10 554
CUENTA PROPIA	122 199	40 793	60 436	13 464	7 506
PATRON O SOCIO	44 694	9 041	22 374	9 553	3 726
FLIAR. SIN REMUNERACION FIJA	7 909	4 689	2 754	432	34
NUEVO TRABAJADOR	284	148	99	32	5
JEFES ECONOMICAMENTE NO ACTIVOS	213 954	123 767	71 933	15 525	2 729
JUBILADO O PENSIONADO	152 506	89 027	51 917	9 440	2 122
RENTISTA	3 786	1 997	1 351	403	35
ESTUDIANTE	2 924	129	331	2 444	20
CUIDADO DEL HOGAR	37 875	22 097	13 242	2 240	296
OTRA SITUACION	16 863	10 517	5 092	998	256
SANTIAGO DEL ESTERO					
TOTAL	122 631	77 183	33 184	10 133	2 131
JEFES ECONOMICAMENTE ACTIVOS	75 151	40 603	24 932	7 662	1 954
EMPLEADO U OBRERO	47 211	23 647	16 701	5 575	1 288
CUENTA PROPIA	19 652	12 022	6 058	1 160	412
PATRON O SOCIO	3 513	1 028	1 378	862	245
FLIAR. SIN REMUNERACION FIJA	4 690	3 850	779	55	6
NUEVO TRABAJADOR	85	56	16	10	3
JEFES ECONOMICAMENTE NO ACTIVOS	47 480	36 580	8 252	2 471	177
JUBILADO O PENSIONADO	15 672	9 884	3 994	1 653	141
RENTISTA	255	132	81	41	1
ESTUDIANTE	358	153	128	77	
CUIDADO DEL HOGAR	19 505	16 471	2 637	396	1
OTRA SITUACION	11 690	9 940	1 412	304	34

Cuadro H.7 - Nivel de enseñanza alcanzado por condición y categoría de actividad económica

CATEGORIA EN LA CONDICION DE ACTIVIDAD ECONOMICA	JEFES	NIVEL DE ENSEÑANZA ALCANZADO			
		NUNCA ASISTIO Y PRIMARIO INCOMPLETO	PRIMARIO COMPLETO Y SECUNDARIO INCOMPLETO	SECUNDARIO COMPLETO Y SUPERIOR O UNIVERSITARIO INCOMPLETO	SUPERIOR O UNIVERSITARIO COMPLETO
TUCUMAN					
TOTAL	198 289	102 278	69 629	19 464	6 918
JEFES ECONOMICAMENTE ACTIVOS	136 016	63 201	52 070	14 605	6 140
EMPLEADO U OBRERO	95 030	45 243	35 563	10 221	4 003
CUENTA PROPIA	30 434	14 090	12 438	2 523	1 383
PATRON O SOCIO	7 162	1 536	3 150	1 740	736
FLIAR. SIN REMUNERACION FIJA	3 293	2 284	871	120	18
NUEVO TRABAJADOR	97	48	48	1	
JEFES ECONOMICAMENTE NO ACTIVOS	62 273	39 077	17 559	4 859	778
JUBILADO O PENSIONADO	34 001	20 539	10 244	2 635	583
RENTISTA	730	344	269	101	16
ESTUDIANTE	1 930	203	163	853	11
CUIDADO DEL HOGAR	16 960	11 452	4 634	786	88
OTRA SITUACION	9 352	6 539	2 249	484	80
TIERRA DEL FUEGO					
TOTAL	5 761	1 489	3 018	924	330
JEFES ECONOMICAMENTE ACTIVOS	5 178	1 234	2 756	871	317
EMPLEADO U OBRERO	4 219	1 031	2 210	698	280
CUENTA PROPIA	634	158	374	82	20
PATRON O SOCIO	295	32	162	85	16
FLIAR. SIN REMUNERACION FIJA	27	12	8	6	1
NUEVO TRABAJADOR	3	1	2		
JEFES ECONOMICAMENTE NO ACTIVOS	583	255	262	53	13
JUBILADO O PENSIONADO	114	58	47	8	1
RENTISTA	26	12	13	1	
ESTUDIANTE	6	3	2	1	
CUIDADO DEL HOGAR	314	131	154	27	2
OTRA SITUACION	123	51	46	16	10

Cuadros de Departamento

Cuadro D. 1 - Población total según sexo y edad, por distrito escolar

DISTRITO	POBLACION TOTAL	SEXO		EDAD			
		VARON	MUJER	MENOR DE 14 AÑOS	DE 14 A 24	DE 25 A 64	65 Y MAS
CAPITAL FEDERAL							
	2 922 829	1 327 409	1 595 420	523 648	453 195	1 512 643	433 343
URBANA	2 922 829	1 327 409	1 595 420	523 648	453 195	1 512 643	433 343
DISTRITO I							
	296 850	127 176	169 674	45 349	50 917	154 317	46 267
URBANA	296 850	127 176	169 674	45 349	50 917	154 317	46 267
DISTRITO II							
	258 275	112 355	145 920	43 239	39 277	136 488	39 271
URBANA	258 275	112 355	145 920	43 239	39 277	136 488	39 271
DISTRITO III							
	150 110	68 206	81 904	21 524	22 001	80 141	26 444
URBANA	150 110	68 206	81 904	21 524	22 001	80 141	26 444
DISTRITO IV							
	99 287	47 186	52 101	18 758	15 235	50 890	14 404
URBANA	99 287	47 186	52 101	18 758	15 235	50 890	14 404
DISTRITO V							
	96 932	46 812	50 120	17 951	14 302	50 445	14 154
URBANA	96 932	46 812	50 120	17 951	14 302	50 445	14 154
DISTRITO VI							
	155 729	70 727	85 002	26 214	22 136	82 013	25 366
URBANA	155 729	70 727	85 002	26 214	22 136	82 013	25 366
DISTRITO VII							
	160 944	72 123	88 821	29 021	23 023	84 132	24 768
URBANA	160 944	72 123	88 821	29 021	23 023	84 132	24 768

Cuadro D. 1 - Población total según sexo y edad, por distrito escolar

DISTRITO	POBLACION TOTAL	SEXO		EDAD			
		VARON	MUJER	MENOR DE 14 AÑOS	DE 14 A 24	DE 25 A 64	65 Y MAS
DISTRITO VIII							
	143 599	64 229	79 370	25 211	20 570	75 314	22 504
URBANA	143 599	64 229	79 370	25 211	20 570	75 314	22 504
DISTRITO IX							
	254 674	113 652	141 022	46 557	41 209	132 839	34 069
URBANA	254 674	113 652	141 022	46 557	41 209	132 839	34 069
DISTRITO X							
	215 218	97 733	117 485	40 792	35 494	109 512	29 420
URBANA	215 218	97 733	117 485	40 792	35 494	109 512	29 420
DISTRITO XI							
	107 435	48 707	58 728	19 567	15 957	55 023	16 888
URBANA	107 435	48 707	58 728	19 567	15 957	55 023	16 888
DISTRITO XII							
	116 130	52 775	63 355	20 754	17 533	59 395	18 448
URBANA	116 130	52 775	63 355	20 754	17 533	59 395	18 448
DISTRITO XIII							
	107 113	50 197	56 916	20 124	16 536	54 774	15 679
URBANA	107 113	50 197	56 916	20 124	16 536	54 774	15 679
DISTRITO XIV							
	102 678	47 546	55 132	18 065	15 200	53 054	16 359
URBANA	102 678	47 546	55 132	18 065	15 200	53 054	16 359
DISTRITO XV							
	104 110	47 923	56 187	19 254	15 494	53 475	15 887
URBANA	104 110	47 923	56 187	19 254	15 494	53 475	15 887
DISTRITO XVI							
	89 671	41 716	47 955	16 255	13 563	45 974	13 879
URBANA	89 671	41 716	47 955	16 255	13 563	45 974	13 879

Cuadro D. 1 - Población total según sexo y edad, por distrito escolar

DISTRITO	POBLACION TOTAL	SEXO		EDAD			
		VARON	MUJER	MENOR DE 14 AÑOS	DE 14 A 24	DE 25 A 64	65 Y MAS
DISTRITO XVII							
	128 988	59 774	69 214	23 992	19 533	66 612	18 851
URBANA	128 988	59 774	69 214	23 992	19 533	66 612	18 851
DISTRITO XVIII							
	105 325	48 734	56 591	19 163	15 854	54 628	15 680
URBANA	105 325	48 734	56 591	19 163	15 854	54 628	15 680
DISTRITO XIX							
	138 029	66 624	71 405	33 419	24 059	67 817	12 734
URBANA	138 029	66 624	71 405	33 419	24 059	67 817	12 734
DISTRITO XX							
	91 732	43 214	48 518	18 439	15 222	45 800	12 271
URBANA	91 732	43 214	48 518	18 439	15 222	45 800	12 271

Cuadro D. 1 - Población total según sexo y edad, por partido

Total - Urbana - Rural

PARTIDO	POBLACION TOTAL	SEXO		EDAD			
		VARON	MUJER	MENOR DE 14 AÑOS	DE 14 A 24	DE 25 A 64	65 Y MAS
GRAN BUENOS AIRES							
	6 843 201	3 368 183	3 475 018	1 929 505	1 216 059	3 192 524	505 113
URBANA	6 786 748	3 336 307	3 450 441	1 911 550	1 202 387	3 170 249	502 562
RURAL	56 453	31 876	24 577	17 955	13 672	22 275	2 551
ALMIRANTE BROWN							
	331 919	164 242	167 677	102 200	61 109	146 956	21 654
URBANA	324 750	160 410	164 340	99 487	59 842	144 014	21 407
RURAL	7 169	3 832	3 337	2 713	1 267	2 942	247
AVELLANEDA							
	334 145	161 084	173 061	77 851	54 287	166 236	35 721
URBANA	334 145	161 084	173 061	77 851	54 287	166 286	35 721
BERAZATEGUI							
	201 862	101 766	100 096	63 817	38 545	89 264	10 236
URBANA	195 937	97 545	98 392	62 808	35 255	87 775	10 099
RURAL	5 925	4 221	1 704	1 009	3 290	1 489	137
ESTEBAN ECHEVERRIA							
	188 923	95 257	93 666	60 399	35 445	82 519	10 560
URBANA	183 649	92 072	91 577	58 738	33 864	80 673	10 374
RURAL	5 274	3 185	2 089	1 661	1 581	1 846	186
FLORENCIO VARELA							
	173 452	87 725	85 727	61 430	32 302	72 791	6 929
URBANA	162 428	81 814	80 614	57 784	30 058	68 141	6 445
RURAL	11 024	5 911	5 113	3 646	2 244	4 650	484
GENERAL SAN MARTIN							
	385 625	187 799	197 826	94 611	65 655	189 782	35 577
URBANA	385 625	187 799	197 826	94 611	65 655	189 782	35 577

Cuadro D. 1 - Población total según sexo y edad, por partido

Total - Urbana - Rural

PARTIDO	POBLACION TOTAL	SEXO		EDAD			
		VARON	MUJER	MENOR DE 14 AÑOS	DE 14 A 24	DE 25 A 64	65 Y MAS
GENERAL SARMIENTO							
	502 926	253 625	249 301	164 376	97 170	217 929	23 451
URBANA	502 926	253 625	249 301	164 376	97 170	217 929	23 451
LANUS							
	466 980	226 844	240 136	114 301	77 197	230 764	44 718
URBANA	466 980	226 844	240 136	114 301	77 197	230 764	44 718
LOMAS DE ZAMORA							
	510 130	248 487	261 643	142 230	69 457	238 612	39 781
URBANA	510 130	248 487	261 643	142 230	69 457	238 612	39 781
LA MATANZA							
	949 566	472 446	477 120	284 926	173 570	436 281	52 789
URBANA	944 840	469 979	474 861	285 140	172 699	434 303	52 698
RURAL	4 726	2 467	2 259	1 786	871	1 978	91
MERLO							
	292 587	146 372	146 215	94 563	53 489	128 700	15 835
URBANA	292 587	146 372	146 215	94 563	53 489	128 700	15 835
MORENO							
	194 440	97 866	96 574	66 493	36 104	82 013	9 810
URBANA	186 070	93 297	92 773	63 637	34 030	79 934	9 399
RURAL	8 370	4 569	3 801	2 856	2 074	3 079	411
MORON							
	598 420	292 135	306 285	155 818	103 686	289 321	49 595
URBANA	598 420	292 135	306 285	155 818	103 686	289 321	49 595

Cuadro D. 1 - Población total según sexo y edad, por partido

Total - Urbana - Rural

PARTIDO	POBLACION TOTAL	SEXO		EDAD			
		VARON	MUJER	MENOR DE 14 AÑOS	DE 14 A 24	DE 25 A 64	65 Y MAS
QUILMES							
	446 587	219 062	227 525	124 792	79 313	209 467	33 015
URBANA	446 587	219 062	227 525	124 792	79 313	209 467	33 015
SAN FERNANDO							
	133 624	65 836	67 788	36 275	24 300	62 282	10 767
URBANA	127 903	62 463	65 440	34 700	23 314	59 668	10 221
RURAL	5 721	3 373	2 348	1 575	986	2 614	546
SAN ISIDRO							
	289 170	138 721	150 449	73 304	50 338	139 765	25 763
URBANA	289 170	138 721	150 449	73 304	50 338	139 765	25 763
TIGRE							
	206 349	103 286	103 063	64 075	37 639	92 581	12 054
URBANA	198 105	98 968	99 137	61 366	36 280	88 854	11 605
RURAL	8 244	4 318	3 926	2 709	1 359	3 727	449
TRES DE FEBRERO							
	345 424	168 196	177 228	83 578	59 358	170 758	31 730
URBANA	345 424	168 196	177 228	83 578	59 358	170 758	31 730
VICENTE LOPEZ							
	291 072	137 434	153 638	62 416	47 075	146 393	35 188
URBANA	291 072	137 434	153 638	62 416	47 075	146 393	35 188

Cuadro D. 1 - Población total según sexo y edad, por partido

Total - Urbana - Rural

PARTIDO	POBLACION TOTAL	SEXO		EDAD			
		VARON	MUJER	MENOR DE 14 AÑOS	DE 14 A 24	DE 25 A 64	65 Y MAS
RESTO DE LA PROVINCIA DE BUENOS AIRES							
	4 022 207	2 013 999	2 008 208	1 043 226	684 076	1 909 056	385 849
URBANA	3 335 765	1 634 756	1 701 009	861 541	569 587	1 576 521	328 116
RURAL	686 442	379 243	307 199	181 685	114 489	332 535	57 733
ADOLFO ALSINA							
	19 485	9 896	9 569	4 891	3 329	9 398	1 867
URBANA	10 580	5 103	5 477	2 650	1 814	5 005	1 111
RURAL	8 905	4 793	4 112	2 241	1 515	4 393	756
ALBERTI							
	10 632	5 273	5 359	2 352	1 577	5 249	1 454
URBANA	6 471	3 090	3 381	1 439	927	3 115	990
RURAL	4 161	2 183	1 978	913	650	2 134	464
AYACUCHO							
	18 777	9 473	9 304	4 840	3 090	8 771	2 076
URBANA	12 721	5 901	6 820	3 233	2 081	5 738	1 669
RURAL	6 056	3 572	2 484	1 607	1 009	3 033	407
AZUL							
	56 972	28 642	28 330	14 257	9 535	26 950	6 230
URBANA	49 054	24 085	24 969	12 229	8 054	23 139	5 632
RURAL	7 918	4 557	3 361	2 028	1 481	3 811	598
BAHIA BLANCA							
	234 047	113 042	121 005	60 189	40 217	112 141	21 500
URBANA	228 273	109 969	118 304	58 546	39 260	109 343	21 104
RURAL	5 774	3 073	2 701	1 643	937	2 798	396
BALCARCE							
	39 544	20 519	19 025	10 102	6 949	19 119	3 374
URBANA	29 406	14 566	14 840	7 657	5 256	13 844	2 649
RURAL	10 138	5 953	4 185	2 445	1 693	5 275	725

Cuadro D. 1 - Población total según sexo y edad, por partido

Total - Urbana - Rural

PARTIDO	POBLACION TOTAL	SEXO		EDAD			
		VARON	MUJER	MENOR DE 14 AÑOS	DE 14 A 24	DE 25 A 64	65 Y MAS
BARADERO							
	26 041	13 104	12 937	6 903	4 130	12 208	2 800
URBANA	20 259	9 900	10 359	5 306	3 148	9 501	2 304
RURAL	5 782	3 204	2 578	1 597	982	2 707	496
BARTOLOME MITRE							
	22 012	11 040	10 972	5 408	3 413	10 714	2 477
URBANA	17 707	8 747	8 960	4 387	2 857	8 459	2 004
RURAL	4 305	2 293	2 012	1 021	556	2 255	473
BERISSO							
	66 152	32 660	33 492	17 852	11 437	31 154	5 709
URBANA	64 716	31 930	32 786	17 486	11 183	30 500	5 547
RURAL	1 436	730	706	366	254	654	162
BOLIVAR							
	33 078	16 368	16 710	7 691	4 909	16 550	3 928
URBANA	18 979	8 905	10 074	3 926	2 837	9 490	2 726
RURAL	14 099	7 463	6 636	3 765	2 072	7 060	1 202
BRAGADO							
	38 038	18 883	19 155	9 082	5 977	18 647	4 332
URBANA	29 564	14 303	15 261	7 092	4 675	14 282	3 515
RURAL	8 474	4 580	3 894	1 990	1 302	4 365	817
CORONEL BRANDSEN							
	15 361	7 737	7 624	4 457	2 458	7 159	1 287
URBANA	10 402	5 062	5 340	3 063	1 761	4 685	893
RURAL	4 959	2 675	2 284	1 394	697	2 474	394
CAMPANA							
	57 839	29 194	28 645	17 354	10 315	26 023	4 147
URBANA	54 832	27 435	27 397	16 446	9 800	24 642	3 944
RURAL	3 007	1 759	1 248	908	515	1 381	203

Cuadro D. 1 - Población total según sexo y edad, por partido

Total - Urbana - Rural

PARTIDO	POBLACION TOTAL	SEXO		EDAD			
		VARON	MUJER	MENOR DE 14 AÑOS	DE 14 A 24	DE 25 A 64	65 Y MAS
CAÑUELAS							
	25 391	13 025	12 366	7 244	4 439	11 500	2 208
URBANA	14 946	7 251	7 695	4 121	2 469	6 865	1 491
RURAL	10 445	5 774	4 671	3 123	1 970	4 635	717
CAPITAN SARMIENTO							
	10 326	5 192	5 134	2 491	1 588	4 912	1 335
URBANA	8 167	4 009	4 158	1 892	1 286	3 877	1 112
RURAL	2 159	1 183	976	599	302	1 035	223
CARLOS CASARES							
	20 104	10 260	9 844	5 019	3 261	9 625	2 199
URBANA	13 387	6 534	6 853	3 232	2 210	6 345	1 600
RURAL	6 717	3 726	2 991	1 787	1 051	3 280	599
CARLOS TEJEDOR							
	12 794	6 692	6 102	3 554	1 936	6 116	1 188
URBANA	4 391	2 196	2 195	1 160	641	2 131	459
RURAL	8 403	4 496	3 907	2 394	1 295	3 985	729
CARMEN DE ARECO							
	11 031	5 665	5 366	2 772	1 800	5 274	1 185
URBANA	7 927	3 913	4 014	1 887	1 292	3 804	944
RURAL	3 104	1 752	1 352	885	508	1 470	241
DAIREAUX							
	13 716	7 010	6 706	3 808	2 252	6 410	1 246
URBANA	8 220	4 069	4 151	2 269	1 381	3 785	785
RURAL	5 496	2 941	2 555	1 539	871	2 625	461
CASTELLI							
	6 574	3 335	3 239	1 701	1 031	3 146	696
URBANA	4 517	2 194	2 323	1 146	690	2 140	541
RURAL	2 057	1 141	916	555	341	1 006	155

Cuadro D. 1 - Población total según sexo y edad, por partido

Total - Urbana - Rural

PARTIDO	POBLACION TOTAL	SEXO		EDAD			
		VARON	MUJER	MENOR DE 14 AÑOS	DE 14 A 24	DE 25 A 64	65 Y MAS
COLON							
	18 350	9 236	9 114	4 283	3 097	8 949	2 021
URBANA	16 032	7 895	8 137	3 789	2 693	7 699	1 851
RURAL	2 318	1 341	977	494	404	1 250	170
CORONEL DORREGO							
	18 667	9 475	9 192	4 556	2 808	9 396	1 907
URBANA	12 852	6 171	6 681	3 184	1 981	6 216	1 471
RURAL	5 815	3 304	2 511	1 372	827	3 180	436
CORONEL PRINGLES							
	22 068	11 044	11 024	5 639	3 644	10 301	2 484
URBANA	17 033	8 073	8 960	4 416	2 815	7 721	2 081
RURAL	5 035	2 971	2 064	1 223	829	2 580	403
CNEL. DE M. L. ROSALES							
	59 858	33 751	26 107	15 383	15 466	25 546	3 463
URBANA	56 620	32 003	24 617	14 284	14 948	24 064	3 324
RURAL	3 238	1 748	1 490	1 099	518	1 482	139
CORONEL SUAREZ							
	32 354	16 276	16 078	8 394	5 484	15 397	3 079
URBANA	21 130	10 065	11 065	5 492	3 485	9 919	2 234
RURAL	11 224	6 211	5 013	2 902	1 999	5 478	845
CHACABUCO							
	41 108	20 562	20 546	9 972	5 960	20 430	4 746
URBANA	26 860	13 001	13 859	6 420	3 871	13 388	3 181
RURAL	14 248	7 561	6 687	3 552	2 089	7 042	1 565
CHASCOMUS							
	29 936	14 960	14 976	8 033	4 827	14 098	2 978
URBANA	23 275	11 275	12 000	6 241	3 697	10 873	2 464
RURAL	6 661	3 685	2 976	1 792	1 130	3 225	514

Cuadro D. 1 - Población total según sexo y edad, por partido

Total - Urbana - Rural

PARTIDO	POBLACION TOTAL	SEXO		EDAD			
		VARON	MUJER	MENOR DE 14 AÑOS	DE 14 A 24	DE 25 A 64	65 Y MAS
CHIVILCOY							
	54 438	26 385	28 053	12 555	7 953	27 189	6 741
URBANA	44 579	21 126	23 453	10 309	6 484	22 222	5 564
RURAL	9 859	5 259	4 600	2 246	1 469	4 967	1 177
DOLORES							
	23 261	11 444	11 817	6 001	4 016	10 777	2 467
URBANA	19 628	9 600	10 028	4 916	3 354	9 173	2 185
RURAL	3 633	1 844	1 789	1 085	662	1 604	282
ENSENADA							
	41 323	20 784	20 539	10 592	7 522	19 578	3 631
URBANA	41 323	20 784	20 539	10 592	7 522	19 578	3 631
ESCOBAR							
	81 385	41 432	39 953	27 352	14 879	34 767	4 387
URBANA	71 801	36 214	35 587	24 198	12 906	30 369	3 828
RURAL	9 584	5 218	4 366	3 154	1 973	3 898	559
EXALTACION DE LA CRUZ							
	12 859	6 682	6 177	3 441	2 055	6 051	1 312
URBANA	7 474	3 670	3 804	1 871	1 174	3 499	930
RURAL	5 385	3 012	2 373	1 570	881	2 552	382
GENERAL ALVARADO							
	25 643	13 234	12 409	7 141	4 301	12 124	2 077
URBANA	21 177	10 640	10 537	6 033	3 587	9 778	1 779
RURAL	4 466	2 594	1 872	1 108	714	2 346	298
GENERAL ALVEAR							
	8 123	4 117	4 006	2 243	1 215	3 867	798
URBANA	5 580	2 674	2 906	1 552	843	2 576	609
RURAL	2 543	1 443	1 100	691	372	1 291	189

Cuadro D. 1 - Población total según sexo y edad, por partido

Total - Urbana - Rural

PARTIDO	POBLACION TOTAL	SEXO		EDAD			
		VARON	MUJER	MENOR DE 14 AÑOS	DE 14 A 24	DE 25 A 64	65 Y MAS
GENERAL ARENALES							
	15 210	7 763	7 447	3 526	2 317	7 629	1 738
URBANA	9 770	4 752	5 018	2 298	1 339	4 839	1 303
RURAL	5 440	3 011	2 429	1 228	987	2 790	435
GENERAL BELGRANO							
	12 959	6 410	6 549	3 246	1 752	6 273	1 688
URBANA	10 113	4 843	5 270	2 448	1 359	4 869	1 437
RURAL	2 846	1 567	1 279	798	393	1 404	251
GENERAL GUIDO							
	3 205	1 690	1 515	817	483	1 542	363
RURAL	3 205	1 690	1 515	817	483	1 542	363
GENERAL LA MADRID							
	10 593	5 490	5 103	2 871	1 725	4 930	1 067
URBANA	5 153	2 443	2 710	1 370	821	2 353	609
RURAL	5 440	3 047	2 393	1 501	904	2 577	458
GENERAL LAS HERAS							
	9 371	4 799	4 572	2 384	1 648	4 335	1 004
URBANA	5 989	2 965	3 024	1 447	1 028	2 741	773
RURAL	3 382	1 834	1 548	937	620	1 594	231
GENERAL LAVALLE							
	1 234	636	598	380	212	511	131
RURAL	1 234	636	598	380	212	511	131
GENERAL JUAN MADARIAGA							
	15 526	7 745	7 781	4 308	2 643	7 069	1 506
URBANA	13 761	6 714	7 047	3 902	2 446	6 074	1 339
RURAL	1 765	1 031	734	406	197	995	167

Cuadro D. 1 - Población total según sexo y edad, por partido

Total - Urbana - Rural

PARTIDO	POBLACION TOTAL	SEXO		EDAD			
		VARON	MUJER	MENOR DE 14 AÑOS	DE 14 A 24	DE 25 A 64	65 Y MAS
GENERAL PAZ							
	8 979	4 588	4 391	2 294	1 288	4 262	1 135
URBANA	5 416	2 619	2 797	1 410	767	2 481	758
RURAL	3 563	1 969	1 594	884	521	1 781	377
GENERAL PINTO							
	18 030	9 273	8 757	4 885	2 938	8 511	1 696
URBANA	5 783	2 780	3 003	1 393	829	2 837	724
RURAL	12 247	6 493	5 754	3 492	2 109	5 674	972
GENERAL PUEYRREDON							
	434 160	211 875	222 285	106 602	73 655	213 841	40 062
URBANA	419 369	203 400	215 969	102 437	70 834	206 868	39 230
RURAL	14 791	8 475	6 316	4 165	2 821	6 973	832
GENERAL RODRIGUEZ							
	32 035	16 280	15 755	9 475	5 494	14 273	2 793
URBANA	27 479	13 751	13 728	8 293	4 796	11 992	2 398
RURAL	4 556	2 529	2 027	1 182	698	2 281	395
GENERAL VIAMONTE							
	16 971	8 570	8 401	4 348	2 481	8 162	1 980
URBANA	10 713	5 119	5 594	2 869	1 654	5 034	1 156
RURAL	6 258	3 451	2 807	1 479	827	3 128	824
GENERAL VILLEGAS							
	26 225	13 575	12 650	6 902	4 592	12 390	2 341
URBANA	11 666	5 803	5 863	3 128	2 091	5 303	1 144
RURAL	14 559	7 772	6 787	3 774	2 501	7 087	1 197
ADOLFO GONZALES CHAVES							
	12 808	6 444	6 364	3 351	1 915	6 129	1 413
URBANA	8 585	4 134	4 451	2 256	1 290	3 997	1 042
RURAL	4 223	2 310	1 913	1 095	625	2 132	371

Cuadro D. 1 - Población total según sexo y edad, por partido

Total - Urbana - Rural

PARTIDO	POBLACION TOTAL	SEXO		EDAD			
		VARON	MUJER	MENOR DE 14 AÑOS	DE 14 A 24	DE 25 A 64	65 Y MAS
GUAMINI							
	12 210	6 313	5 897	3 194	1 935	5 919	1 162
URBANA	6 094	2 995	3 099	1 606	952	2 847	689
RURAL	6 116	3 318	2 798	1 588	983	3 072	473
HIPOLITO YRIGOYEN							
	9 086	4 649	4 437	2 471	1 396	4 330	889
URBANA	7 060	3 494	3 566	1 890	1 090	3 336	744
RURAL	2 026	1 155	871	581	306	994	145
BENITO JUAREZ							
	20 847	10 599	10 248	5 663	3 521	9 907	1 756
URBANA	14 968	7 279	7 689	3 994	2 514	7 038	1 422
RURAL	5 879	3 320	2 559	1 669	1 007	2 869	334
JUNIN							
	76 103	37 255	38 848	16 884	11 567	38 583	9 069
URBANA	62 458	29 623	32 835	13 646	9 020	32 024	7 768
RURAL	13 645	7 632	6 013	3 238	2 547	6 559	1 301
LA PLATA							
	477 175	232 764	244 411	114 156	85 212	228 438	49 369
URBANA	460 416	223 550	236 866	108 908	81 886	221 243	48 379
RURAL	16 759	9 214	7 545	5 248	3 326	7 195	990
LAPRIDA							
	9 066	4 633	4 433	2 605	1 445	4 123	893
URBANA	6 553	3 151	3 402	1 931	1 014	2 873	735
RURAL	2 513	1 482	1 031	674	431	1 250	158
LAS FLORES							
	21 442	10 571	10 871	5 058	3 395	10 293	2 696
URBANA	18 655	8 938	9 717	4 526	3 038	8 695	2 396
RURAL	2 787	1 633	1 154	532	357	1 598	300

Cuadro D. 1 - Población total según sexo y edad, por partido

Total - Urbana - Rural

PARTIDO	POBLACION TOTAL	SEXO		EDAD			
		VARON	MUJER	MENOR DE 14 AÑOS	DE 14 A 24	DE 25 A 64	65 Y MAS
LEANDRO N ALEM							
	16 132	8 184	7 948	4 287	2 434	7 796	1 615
URBANA	11 467	5 725	5 742	2 949	1 712	5 553	1 253
RURAL	4 665	2 459	2 206	1 338	722	2 243	362
LINCOLN							
	37 312	18 614	18 698	9 677	5 895	17 651	4 089
URBANA	22 571	10 845	11 726	5 730	3 590	10 505	2 746
RURAL	14 741	7 769	6 972	3 947	2 305	7 146	1 343
LOBERIA							
	17 475	9 420	8 055	4 014	3 100	8 602	1 759
URBANA	9 624	4 741	4 883	2 236	1 735	4 437	1 216
RURAL	7 851	4 679	3 172	1 778	1 365	4 165	543
LOBOS							
	27 753	13 690	14 063	6 841	4 235	13 509	3 168
URBANA	20 041	9 573	10 468	4 916	2 993	9 722	2 410
RURAL	7 712	4 117	3 595	1 925	1 242	3 787	758
LUJAN							
	68 689	34 790	33 899	17 990	11 181	32 828	6 690
URBANA	61 988	31 281	30 707	15 842	10 035	29 969	6 142
RURAL	6 701	3 509	3 192	2 148	1 146	2 859	548
MAGDALENA							
	21 710	11 820	9 890	5 429	4 362	9 808	2 111
URBANA	11 790	5 889	5 901	3 284	1 899	5 419	1 188
RURAL	9 920	5 931	3 989	2 145	2 463	4 389	923
MAIPU							
	9 547	4 696	4 851	2 463	1 482	4 572	1 030
URBANA	7 247	3 418	3 829	1 854	1 134	3 406	853
RURAL	2 300	1 278	1 022	609	348	1 166	177

Cuadro D. 1 - Población total según sexo y edad, por partido

Total - Urbana - Rural

PARTIDO	POBLACION TOTAL	SEXO		EDAD			
		VARON	MUJER	MENOR DE 14 AÑOS	DE 14 A 24	DE 25 A 64	65 Y MAS
MAR CHIQUITA							
	12 310	6 360	5 950	3 563	1 923	5 690	1 134
URBANA	6 815	3 316	3 499	2 013	1 035	2 993	714
RURAL	5 495	3 044	2 451	1 550	888	2 697	420
MARCOS PAZ							
	20 225	10 532	9 693	6 125	3 812	8 815	1 473
URBANA	15 072	7 550	7 522	4 414	2 652	6 684	1 322
RURAL	5 153	2 982	2 171	1 711	1 160	2 131	151
MERCEDES							
	51 207	26 115	25 092	12 302	9 523	23 627	5 755
URBANA	41 484	20 427	21 057	9 770	7 236	19 546	4 932
RURAL	9 723	5 688	4 035	2 532	2 287	4 081	823
MONTE							
	12 883	6 551	6 332	3 359	2 036	6 177	1 311
URBANA	8 429	4 120	4 309	2 168	1 309	3 992	960
RURAL	4 454	2 431	2 023	1 191	727	2 185	351
NAVARRO							
	12 197	6 096	6 101	3 089	2 056	5 633	1 419
URBANA	7 035	3 333	3 702	1 800	1 193	3 128	914
RURAL	5 162	2 763	2 399	1 289	863	2 505	505
NECOCHEA							
	73 634	36 332	37 302	18 974	12 071	35 470	7 119
URBANA	65 465	31 787	33 678	16 872	10 722	31 455	6 416
RURAL	8 169	4 545	3 624	2 102	1 349	4 015	703
9 DE JULIO							
	41 726	20 952	20 774	10 075	6 709	20 069	4 873
URBANA	28 836	13 970	14 866	7 082	4 663	13 631	3 460
RURAL	12 890	6 982	5 908	2 993	2 046	6 438	1 413

Cuadro D. 1 - Población total según sexo y edad, por partido

Total - Urbana - Rural

PARTIDO	POBLACION TOTAL	SEXO		EDAD			
		VARON	MUJER	MENOR DE 14 AÑOS	DE 14 A 24	DE 25 A 64	65 Y MAS
OLAVARRIA							
	89 528	45 497	44 031	23 737	16 042	42 499	7 250
URBANA	73 197	35 931	37 266	19 574	12 908	34 498	6 217
RURAL	16 331	9 566	6 765	4 163	3 134	8 001	1 033
PATAGONES							
	24 136	12 377	11 759	7 078	3 935	11 348	1 715
URBANA	14 096	6 675	7 421	4 403	2 413	6 246	1 034
RURAL	10 040	5 702	4 338	2 675	1 582	5 102	681
PEHUAJO							
	37 616	18 960	18 656	9 804	6 248	17 721	3 843
URBANA	28 400	13 920	14 480	7 388	4 848	13 210	2 954
RURAL	9 216	5 040	4 176	2 416	1 400	4 511	889
PELLEGRINI							
	12 506	6 488	6 018	3 221	1 977	6 030	1 278
URBANA	9 346	4 668	4 678	2 450	1 464	4 383	1 049
RURAL	3 160	1 820	1 340	771	513	1 647	229
PERGAMINO							
	83 807	41 049	42 758	20 074	13 119	41 287	9 327
URBANA	68 612	33 000	35 612	16 600	10 878	33 593	7 541
RURAL	15 195	8 049	7 146	3 474	2 241	7 694	1 786
PILA							
	2 968	1 629	1 339	723	467	1 547	231
RURAL	2 968	1 629	1 339	723	467	1 547	231
PILAR							
	84 429	43 113	41 316	28 495	15 771	35 524	4 639
URBANA	71 407	36 129	35 278	24 301	13 465	29 892	3 749
RURAL	13 022	6 984	6 038	4 194	2 306	5 632	890

Cuadro D. 1 - Población total según sexo y edad, por partido

Total - Urbana - Rural

PARTIDO	POBLACION TOTAL	SEXO		EDAD			
		VARON	MUJER	MENOR DE 14 AÑOS	DE 14 A 24	DE 25 A 64	65 Y MAS
PUAN							
	18 485	9 537	8 948	4 208	2 994	9 380	1 903
URBANA	9 408	4 651	4 757	2 116	1 708	4 610	974
RURAL	9 077	4 886	4 191	2 092	1 286	4 770	929
RAMALLO							
	22 704	11 717	10 987	6 180	3 638	10 586	2 300
URBANA	17 979	9 015	8 964	4 946	2 856	8 298	1 879
RURAL	4 725	2 702	2 023	1 234	782	2 288	421
RAUCH							
	13 216	6 643	6 573	3 521	2 063	6 097	1 535
URBANA	8 425	3 975	4 450	2 248	1 288	3 751	1 138
RURAL	4 791	2 668	2 123	1 273	775	2 346	397
RIVADAVIA							
	13 483	7 010	6 473	3 497	2 308	6 363	1 315
URBANA	7 294	3 602	3 692	1 855	1 253	3 415	771
RURAL	6 189	3 408	2 781	1 642	1 055	2 948	544
ROJAS							
	21 512	10 759	10 753	4 961	3 085	10 832	2 634
URBANA	14 330	6 886	7 444	3 167	2 137	7 101	1 925
RURAL	7 182	3 873	3 309	1 794	948	3 731	709
ROQUE PEREZ							
	9 269	4 683	4 586	2 045	1 351	4 609	1 264
URBANA	5 431	2 621	2 810	1 299	802	2 576	754
RURAL	3 838	2 062	1 776	746	549	2 033	510
SAAVEDRA							
	18 312	9 367	8 945	4 347	3 155	8 986	1 824
URBANA	13 239	6 590	6 649	3 197	2 407	6 289	1 346
RURAL	5 073	2 777	2 296	1 150	748	2 697	478

Cuadro D. 1 - Población total según sexo y edad, por partido

Total - Urbana - Rural

PARTIDO	POBLACION TOTAL	SEXO		EDAD			
		VARON	MUJER	MENOR DE 14 AÑOS	DE 14 A 24	DE 25 A 64	65 Y MAS
SALADILLO							
	24 727	12 355	12 372	5 856	3 699	12 179	2 993
URBANA	16 019	7 626	8 393	3 957	2 455	7 570	2 037
RURAL	8 708	4 729	3 979	1 899	1 244	4 609	956
SALTO							
	25 683	13 143	12 540	6 069	4 043	12 598	2 973
URBANA	18 507	9 169	9 338	4 501	2 960	8 882	2 164
RURAL	7 176	3 974	3 202	1 568	1 083	3 716	809
SALIQUELO							
	7 207	3 662	3 545	1 913	1 177	3 340	769
URBANA	5 497	2 717	2 780	1 449	918	2 513	617
RURAL	1 710	945	765	464	259	835	152
SAN ANDRES DE GILES							
	16 353	8 325	8 028	4 090	2 665	7 668	1 930
URBANA	9 835	4 756	5 079	2 253	1 580	4 684	1 318
RURAL	6 518	3 569	2 949	1 837	1 085	2 984	612
SAN ANTONIO DE ARECO							
	16 370	8 113	8 257	4 051	2 607	7 748	1 964
URBANA	12 949	6 310	6 639	3 160	2 102	6 157	1 530
RURAL	3 421	1 803	1 618	891	505	1 591	434
SAN CAYETANO							
	8 865	4 619	4 246	2 257	1 348	4 383	877
URBANA	5 981	2 939	3 042	1 509	934	2 856	682
RURAL	2 884	1 680	1 204	748	414	1 527	195
SAN NICOLAS							
	114 241	57 558	56 683	33 392	20 874	52 257	7 718
URBANA	108 335	54 334	54 001	31 421	19 881	49 729	7 304
RURAL	5 906	3 224	2 682	1 971	993	2 528	414

Cuadro D. 1 - Población total según sexo y edad, por partido

Total - Urbana - Rural

PARTIDO	POBLACION TOTAL	SEXO		EDAD			
		VARON	MUJER	MENOR DE 14 AÑOS	DE 14 A 24	DE 25 A 64	65 Y MAS
SAN PEDRO							
	41 049	20 928	20 121	11 446	6 772	18 362	4 469
URBANA	29 087	14 374	14 713	7 828	4 855	13 009	3 395
RURAL	11 962	6 554	5 408	3 618	1 917	5 353	1 074
SAN VICENTE							
	55 803	28 083	27 720	18 439	10 013	23 778	3 573
URBANA	52 628	26 368	26 260	17 526	9 490	22 324	3 288
RURAL	3 175	1 715	1 460	913	523	1 454	285
SUIPACHA							
	7 525	3 821	3 704	1 970	1 292	3 489	774
URBANA	4 659	2 272	2 387	1 155	770	2 181	553
RURAL	2 866	1 549	1 317	815	522	1 308	221
TANDIL							
	91 873	45 725	46 148	23 561	16 219	43 221	8 872
URBANA	81 494	39 478	42 016	20 916	14 038	38 383	8 157
RURAL	10 379	6 247	4 132	2 645	2 181	4 838	715
TAPALQUE							
	8 065	4 125	3 940	2 123	1 336	3 801	805
URBANA	4 961	2 365	2 596	1 301	883	2 202	575
RURAL	3 104	1 760	1 344	822	453	1 599	230
TORDILLO							
	1 533	811	722	470	293	666	104
RURAL	1 533	811	722	470	293	666	104
TORNQUIST							
	10 062	5 317	4 745	2 495	1 622	4 901	1 044
URBANA	4 701	2 372	2 329	1 192	786	2 193	530
RURAL	5 361	2 945	2 416	1 303	836	2 708	514

Cuadro D. 1 - Población total según sexo y edad, por partido

Total - Urbana - Rural

PARTIDO	POBLACION TOTAL	SEXO		EDAD			
		VARON	MUJER	MENOR DE 14 AÑOS	DE 14 A 24	DE 25 A 64	65 Y MAS
TRENQUE LAUQUEN							
	33 207	16 826	16 381	9 124	5 612	15 655	2 816
URBANA	26 347	13 003	13 344	7 267	4 463	12 254	2 363
RURAL	6 860	3 823	3 037	1 857	1 149	3 401	453
TRES ARROYOS							
	54 329	26 704	27 625	13 026	8 257	26 813	6 233
URBANA	43 418	20 671	22 747	10 150	6 694	21 315	5 259
RURAL	10 911	6 033	4 878	2 876	1 563	5 498	974
25 DE MAYO							
	34 509	17 442	17 067	8 356	5 200	16 406	4 547
URBANA	21 380	10 376	11 004	5 120	3 322	9 852	3 086
RURAL	13 129	7 066	6 063	3 236	1 878	6 554	1 461
VILLARINO							
	21 735	11 555	10 180	6 181	3 693	10 146	1 715
URBANA	9 532	4 599	4 933	2 748	1 580	4 288	916
RURAL	12 203	6 956	5 247	3 433	2 113	5 858	799
ZARATE							
	78 046	39 526	38 520	21 893	14 397	35 517	6 239
URBANA	71 673	35 839	35 834	19 638	13 163	32 926	5 946
RURAL	6 373	3 687	2 686	2 255	1 234	2 591	293
M. U. DE LA COSTA							
	25 652	13 606	12 046	7 569	4 173	12 191	1 719
URBANA	20 873	10 979	9 894	6 170	3 436	9 877	1 390
RURAL	4 779	2 627	2 152	1 399	737	2 314	329
M. U. DE MONTE HERMOSO							
	3 122	1 618	1 504	916	454	1 542	210
URBANA	2 886	1 488	1 398	844	426	1 413	203
RURAL	236	130	106	72	28	129	7

ASY753

Cuadro D. 1 - Población total según sexo y edad, por partido

Total - Urbana - Rural

PARTIDO	POBLACION TOTAL	SEXO		EDAD			
		VARON	MUJER	MENOR DE 14 AÑOS	DE 14 A 24	DE 25 A 64	65 Y MAS
M. U. DE PINAMAR							
	5 326	2 788	2 538	1 544	873	2 673	236
URBANA	4 459	2 323	2 136	1 312	754	2 230	163
RURAL	867	465	402	232	119	443	73
M. U. DE VILLA GESELL							
	11 632	6 054	5 578	3 434	1 941	5 672	585
URBANA	11 632	6 054	5 578	3 434	1 941	5 672	585

Cuadro D. 1 - Población total según sexo y edad, por departamento

Total - Urbana - Rural

DEPARTAMENTO	POBLACION TOTAL	SEXO		EDAD			
		VARON	MUJER	MENOR DE 14 AÑOS	DE 14 A 24	DE 25 A 64	65 Y MAS
CATAMARCA							
	207 717	102 668	105 049	74 347	39 234	79 855	14 281
URBANA	119 513	57 339	62 174	41 007	23 864	47 551	7 091
RURAL	88 204	45 329	42 875	33 340	15 370	32 304	7 190
AMBATO							
	3 500	1 833	1 667	1 185	608	1 402	305
RURAL	3 500	1 833	1 667	1 185	608	1 402	305
ANCASTI							
	2 991	1 522	1 469	1 050	546	1 112	283
RURAL	2 991	1 522	1 469	1 050	546	1 112	283
ANDALGALA							
	11 189	5 643	5 546	4 069	1 972	4 251	897
URBANA	6 867	3 377	3 490	2 399	1 324	2 652	492
RURAL	4 322	2 266	2 056	1 670	648	1 599	405
ANTOFAG. DE LA SIERRA							
	855	400	455	387	132	290	46
RURAL	855	400	455	387	132	290	46
BELEN							
	17 708	8 587	9 121	7 017	2 978	6 381	1 332
URBANA	7 421	3 500	3 921	2 657	1 329	2 846	589
RURAL	10 287	5 087	5 200	4 360	1 649	3 535	743

Cuadro D. 1 - Población total según sexo y edad, por departamento

Total - Urbana - Rural

DEPARTAMENTO	POBLACION TOTAL	SEXO		EDAD			
		VARON	MUJER	MENOR DE 14 AÑOS	DE 14 A 24	DE 25 A 64	65 Y MAS
CAPAYAN	9 689	5 041	4 648	3 622	1 783	3 652	632
RURAL	9 689	5 041	4 648	3 622	1 783	3 652	632
CAPITAL	78 799	37 791	41 008	26 537	16 104	31 862	4 296
URBANA	78 074	37 417	40 657	26 274	15 947	31 600	4 253
RURAL	725	374	351	263	157	262	43
EL ALTO	3 472	1 937	1 535	1 109	609	1 436	318
RURAL	3 472	1 937	1 535	1 109	609	1 436	318
FRAY MAMERTO ESQUIU	6 694	3 312	3 382	2 447	1 234	2 543	470
RURAL	6 694	3 312	3 382	2 447	1 234	2 543	470
LA PAZ	12 950	6 688	6 262	5 074	2 331	4 733	812
URBANA	3 480	1 690	1 790	1 329	621	1 350	180
RURAL	9 470	4 998	4 472	3 745	1 710	3 383	632
PACLIN	3 435	1 782	1 653	1 220	619	1 259	337
RURAL	3 435	1 782	1 653	1 220	619	1 259	337

Cuadro D. 1 - Población total según sexo y edad, por departamento

Total - Urbana - Rural

DEPARTAMENTO	POBLACION TOTAL	SEXO		EDAD			
		VARON	MUJER	MENOR DE 14 AÑOS	DE 14 A 24	DE 25 A 64	65 Y MAS
POMAN	6 264	3 278	2 986	2 352	1 047	2 331	534
RURAL	6 264	3 278	2 986	2 352	1 047	2 331	534
SANTA MARIA	13 129	6 271	6 858	4 774	2 485	4 701	1 169
URBANA	5 292	2 467	2 825	1 837	1 111	2 019	325
RURAL	7 837	3 804	4 033	2 937	1 374	2 682	844
SANTA ROSA	6 690	3 599	3 091	2 540	1 186	2 472	492
RURAL	6 690	3 599	3 091	2 540	1 186	2 472	492
TINOGASTA	18 064	9 042	9 022	6 427	3 367	6 746	1 524
URBANA	7 860	3 862	3 998	2 628	1 616	3 068	548
RURAL	10 204	5 180	5 024	3 799	1 751	3 678	976
VALLE VIEJO	12 288	5 942	6 346	4 537	2 233	4 684	834
URBANA	10 519	5 026	5 493	3 883	1 916	4 016	704
RURAL	1 769	916	853	654	317	668	130

Cuadro D. 1 - Población total según sexo y edad, por departamento

Total - Urbana - Rural

DEPARTAMENTO	POBLACION TOTAL	SEXO		EDAD			
		VARON	MUJER	MENOR DE 14 AÑOS	DE 14 A 24	DE 25 A 64	65 Y MAS
CORDOBA							
	2 407 754	1 184 813	1 222 941	663 639	439 820	1 105 401	198 894
URBANA	1 943 557	937 897	1 005 660	529 310	355 986	895 884	162 377
RURAL	464 197	246 916	217 281	134 329	83 834	209 517	36 517
CALAMUCHITA							
	38 980	20 592	18 388	10 928	6 619	17 800	3 633
URBANA	21 906	11 325	10 581	6 150	3 698	10 091	1 967
RURAL	17 074	9 267	7 807	4 778	2 921	7 709	1 666
CAPITAL							
	993 055	478 410	514 645	278 027	193 027	451 813	70 188
URBANA	969 858	465 871	503 987	270 051	187 637	442 908	69 262
RURAL	23 197	12 539	10 658	7 976	5 390	8 905	926
COLON							
	95 422	47 152	48 270	29 120	17 002	41 578	7 722
URBANA	67 442	32 664	34 778	19 900	12 058	29 805	5 679
RURAL	27 980	14 488	13 492	9 220	4 944	11 773	2 043
CRUZ DEL EJE							
	46 894	22 885	24 009	15 212	8 937	19 146	3 599
URBANA	30 678	14 357	16 321	9 520	5 924	12 880	2 354
RURAL	16 216	8 528	7 688	5 692	3 013	6 266	1 245
GENERAL ROCA							
	29 787	15 529	14 258	8 091	5 223	13 875	2 598
URBANA	16 464	8 236	8 228	4 318	2 907	7 632	1 607
RURAL	13 323	7 293	6 030	3 773	2 316	5 243	991
GENERAL SAN MARTIN							
	93 590	46 260	47 330	23 469	16 840	44 922	8 359
URBANA	72 317	34 963	37 354	17 845	12 949	34 759	6 764
RURAL	21 273	11 297	9 976	5 624	3 891	10 163	1 595

Cuadro D. 1 - Población total según sexo y edad, por departamento

Total - Urbana - Rural

DEPARTAMENTO	POBLACION TOTAL	SEXO		EDAD			
		VARON	MUJER	MENOR DE 14 AÑOS	DE 14 A 24	DE 25 A 64	65 Y MAS
ISCHILIN							
	25 990	12 655	13 335	8 065	4 542	11 015	2 368
URBANA	19 535	9 280	10 255	5 892	3 513	8 467	1 663
RURAL	6 455	3 375	3 080	2 173	1 029	2 548	705
JUAREZ CELMAN							
	45 565	23 181	22 384	12 013	7 753	21 623	4 176
URBANA	28 821	14 067	14 754	7 547	4 855	13 419	3 000
RURAL	16 744	9 114	7 630	4 466	2 898	8 204	1 176
MARCOS JUAREZ							
	94 364	47 410	46 954	22 408	15 047	47 008	9 901
URBANA	74 938	36 975	37 963	17 641	11 881	36 948	8 468
RURAL	19 426	10 435	8 991	4 767	3 166	10 060	1 433
MINAS							
	4 834	2 419	2 415	1 654	785	1 865	530
RURAL	4 834	2 419	2 415	1 654	785	1 865	530
POCHO							
	5 438	2 809	2 629	1 795	970	2 131	542
RURAL	5 438	2 809	2 629	1 795	970	2 131	542
PRES. ROQUE SAENZ PEÑA							
	32 461	16 611	15 850	8 369	5 579	15 482	3 031
URBANA	20 715	10 154	10 561	5 326	3 533	9 637	2 219
RURAL	11 746	6 457	5 289	3 043	2 046	5 845	812
PUNILLA							
	99 358	47 928	51 430	26 008	16 415	45 725	11 210
URBANA	88 106	42 015	46 091	22 750	14 527	40 935	9 894
RURAL	11 252	5 913	5 339	3 258	1 888	4 790	1 316

Cuadro D. 1 - Población total según sexo y edad, por departamento

Total - Urbana - Rural

DEPARTAMENTO	POBLACION TOTAL	SEXO		EDAD			
		VARON	MUJER	MENOR DE 14 AÑOS	DE 14 A 24	DE 25 A 64	65 Y MAS
RIO CUARTO							
	191 006	94 661	96 345	49 956	34 392	89 897	16 761
URBANA	150 029	72 070	77 959	38 985	26 796	70 323	13 925
RURAL	40 977	22 591	18 386	10 971	7 596	19 574	2 836
RIO PRIMERO							
	34 653	17 829	16 824	10 158	6 302	15 210	2 983
URBANA	10 309	5 075	5 234	3 145	1 852	4 439	873
RURAL	24 344	12 754	11 590	7 013	4 450	10 771	2 110
RIO SECO							
	9 976	5 094	4 882	3 434	1 781	4 019	742
RURAL	9 976	5 094	4 882	3 434	1 781	4 019	742
RIO SEGUNDO							
	75 075	37 691	37 384	20 727	13 377	34 745	6 226
URBANA	52 424	25 818	26 606	14 497	9 272	24 151	4 504
RURAL	22 651	11 873	10 778	6 230	4 105	10 594	1 722
SAN ALBERTO							
	22 033	11 072	10 961	7 542	4 107	8 450	1 934
URBANA	8 543	4 111	4 432	2 656	1 607	3 512	768
RURAL	13 490	6 961	6 529	4 886	2 500	4 938	1 166
SAN JAVIER							
	36 456	17 704	18 752	11 453	6 951	14 537	3 515
URBANA	21 542	10 098	11 444	6 528	4 272	8 882	1 860
RURAL	14 914	7 606	7 308	4 925	2 679	5 655	1 655
SAN JUSTO							
	160 132	79 254	80 878	41 176	26 858	77 002	15 096
URBANA	114 591	55 336	59 255	29 066	18 616	55 064	11 845
RURAL	45 541	23 918	21 623	12 110	8 242	21 938	3 251

Cuadro D. 1 - Población total según sexo y edad, por departamento Total - Urbana - Rural

DEPARTAMENTO	POBLACION TOTAL	SEXO		EDAD			
		VARON	MUJER	MENOR DE 14 AÑOS	DE 14 A 24	DE 25 A 64	65 Y MAS
SANTA MARIA							
	60 840	30 826	30 014	17 879	11 567	26 816	4 558
URBANA	39 411	19 139	20 272	11 599	7 124	17 564	3 124
RURAL	21 429	11 687	9 742	6 280	4 463	9 252	1 434
SOBREMONTE							
	4 488	2 431	2 057	1 478	742	1 883	385
RURAL	4 488	2 431	2 057	1 478	742	1 883	385
TERCERO ARRIBA							
	92 572	46 264	46 308	24 275	15 605	44 888	7 804
URBANA	71 944	35 073	36 871	19 446	12 201	34 196	6 101
RURAL	20 628	11 191	9 437	4 829	3 404	10 692	1 703
TOTORAL							
	12 546	6 446	6 100	3 720	2 287	5 407	1 132
URBANA	3 760	1 870	1 890	1 125	768	1 556	311
RURAL	8 786	4 576	4 210	2 595	1 519	3 851	821
TULUMBA							
	11 377	5 958	5 419	3 390	1 986	4 817	1 184
RURAL	11 377	5 958	5 419	3 390	1 986	4 817	1 184
UNION							
	90 862	45 742	45 120	23 292	15 106	43 747	8 717
URBANA	60 224	29 400	30 824	15 323	9 996	28 716	6 189
RURAL	30 638	16 342	14 296	7 969	5 110	15 031	2 528

Cuadro D. 1 - Población total según sexo y edad, por departamento

Total - Urbana - Rural

DEPARTAMENTO	POBLACION TOTAL	SEXO		EDAD			
		VARON	MUJER	MENOR DE 14 AÑOS	DE 14 A 24	DE 25 A 64	65 Y MAS
CORRIENTES							
	661 454	327 744	333 710	232 339	138 311	248 571	42 233
URBANA	425 880	204 517	221 363	141 037	91 916	167 274	25 653
RURAL	235 574	123 227	112 347	91 302	46 395	81 297	16 580
BELLA VISTA							
	26 226	13 382	12 844	9 574	5 290	9 725	1 637
URBANA	14 326	6 972	7 354	5 105	2 756	5 526	939
RURAL	11 900	6 410	5 490	4 469	2 534	4 199	698
BERON DE ASTRADA							
	2 481	1 280	1 201	980	438	857	206
RURAL	2 481	1 280	1 201	980	438	857	206
CAPITAL							
	187 757	89 468	98 289	58 201	42 512	76 821	10 223
URBANA	180 612	85 680	94 932	55 654	40 884	74 303	9 771
RURAL	7 145	3 788	3 357	2 547	1 628	2 518	452
CONCEPCION							
	14 038	7 148	6 890	5 899	2 603	4 586	950
URBANA	2 163	1 025	1 138	843	384	730	206
RURAL	11 875	6 123	5 752	5 056	2 219	3 856	744
CURUZU CUATIA							
	38 288	19 344	18 944	13 292	8 059	14 435	2 502
URBANA	24 962	12 117	12 845	8 422	5 394	9 526	1 620
RURAL	13 326	7 227	6 099	4 870	2 665	4 909	882
EMPEDRADO							
	13 610	6 738	6 872	5 107	2 777	4 550	1 176
URBANA	4 752	2 252	2 500	1 722	1 003	1 679	348
RURAL	8 858	4 486	4 372	3 385	1 774	2 871	828

Cuadro D. 1 - Población total según sexo y edad, por departamento

Total - Urbana - Rural

DEPARTAMENTO	POBLACION TOTAL	SEXO		EDAD			
		VARON	MUJER	MENOR DE 14 AÑOS	DE 14 A 24	DE 25 A 64	65 Y MAS
ESQUINA							
	24 321	11 937	12 384	9 374	4 543	8 520	1 884
URBANA	10 394	4 865	5 529	3 606	2 059	3 876	853
RURAL	13 927	7 072	6 855	5 768	2 484	4 644	1 031
GENERAL ALVEAR							
	7 354	3 684	3 670	2 572	1 429	2 779	574
URBANA	5 422	2 620	2 802	1 849	1 068	2 079	426
RURAL	1 932	1 064	868	723	361	700	148
GENERAL PAZ							
	14 044	6 965	7 079	5 383	2 561	4 749	1 351
URBANA	2 889	1 369	1 520	1 050	545	1 027	267
RURAL	11 155	5 596	5 559	4 333	2 016	3 722	1 084
GOYA							
	73 512	36 193	37 319	26 695	15 061	27 494	4 262
URBANA	47 395	22 594	24 801	16 339	9 501	18 696	2 859
RURAL	26 117	13 599	12 518	10 356	5 560	8 798	1 403
ITATI							
	6 467	3 221	3 246	2 398	1 329	2 273	467
URBANA	3 272	1 540	1 732	1 196	674	1 148	254
RURAL	3 195	1 681	1 514	1 202	655	1 125	213
ITUZAINGO							
	20 095	10 892	9 203	7 402	4 129	7 522	1 042
URBANA	8 636	4 710	3 926	2 826	2 001	3 482	327
RURAL	11 459	6 182	5 277	4 576	2 128	4 040	715
LAVALLE							
	18 868	9 464	9 404	7 358	3 554	6 615	1 341
URBANA	4 461	2 067	2 394	1 640	819	1 692	310
RURAL	14 407	7 397	7 010	5 718	2 735	4 923	1 031

Cuadro D. 1 - Población total según sexo y edad, por departamento — Total - Urbana - Rural

DEPARTAMENTO	POBLACION TOTAL	SEXO		EDAD			
		VARON	MUJER	MENOR DE 14 AÑOS	DE 14 A 24	DE 25 A 64	65 Y MAS
MBURUCUYA							
	7 535	3 727	3 808	2 818	1 357	2 588	772
URBANA	3 047	1 473	1 574	1 091	550	1 115	291
RURAL	4 488	2 254	2 234	1 727	807	1 473	481
MERCEDES							
	31 210	15 673	15 537	11 267	6 417	11 401	2 125
URBANA	20 595	9 725	10 870	7 523	4 058	7 556	1 458
RURAL	10 615	5 948	4 667	3 744	2 359	3 845	667
MONTE CASEROS							
	26 985	13 892	13 093	8 371	6 187	10 616	1 811
URBANA	18 305	9 253	9 052	5 591	4 495	7 085	1 134
RURAL	8 680	4 639	4 041	2 780	1 692	3 531	677
PASO DE LOS LIBRES							
	31 166	15 824	15 342	10 509	6 793	12 076	1 788
URBANA	24 182	12 044	12 138	7 876	5 521	9 465	1 320
RURAL	6 984	3 780	3 204	2 633	1 272	2 611	468
SALADAS							
	17 608	8 800	8 808	6 943	3 470	6 030	1 165
URBANA	7 340	3 483	3 857	2 678	1 493	2 713	456
RURAL	10 268	5 317	4 951	4 265	1 977	3 317	709
SAN COSME							
	8 604	4 393	4 211	3 077	1 724	3 141	662
RURAL	8 604	4 393	4 211	3 077	1 724	3 141	662
SAN LUIS DEL PALMAR							
	14 285	6 931	7 354	5 260	2 835	4 956	1 234
URBANA	4 975	2 372	2 603	1 682	1 063	1 861	369
RURAL	9 310	4 559	4 751	3 578	1 772	3 095	865

Cuadro D. 1 - Población total según sexo y edad, por departamento

Total - Urbana - Rural

DEPARTAMENTO	POBLACION TOTAL	SEXO		EDAD			
		VARON	MUJER	MENOR DE 14 AÑOS	DE 14 A 24	DE 25 A 64	65 Y MAS
SAN MARTIN							
	11 093	5 559	5 534	4 151	2 190	3 925	827
URBANA	4 147	1 937	2 210	1 527	770	1 513	337
RURAL	6 946	3 622	3 324	2 624	1 420	2 412	490
SAN MIGUEL							
	8 388	4 233	4 155	3 565	1 450	2 704	669
URBANA	2 312	1 103	1 209	971	408	777	156
RURAL	6 076	3 130	2 946	2 594	1 042	1 927	513
SAN ROQUE							
	15 966	7 965	8 001	6 394	3 059	5 340	1 173
URBANA	4 102	1 929	2 173	1 545	824	1 423	310
RURAL	11 864	6 036	5 828	4 849	2 235	3 917	863
SANTO TOME							
	32 981	16 750	16 231	12 577	7 006	11 686	1 712
URBANA	22 920	11 203	11 717	8 611	4 819	8 247	1 243
RURAL	10 061	5 547	4 514	3 966	2 187	3 439	469
SAUCE							
	8 572	4 281	4 291	3 172	1 538	3 182	680
URBANA	4 671	2 184	2 487	1 690	827	1 755	399
RURAL	3 901	2 097	1 804	1 482	711	1 427	281

Cuadro D. 1 - Población total según sexo y edad, por departamento

Total - Urbana - Rural

DEPARTAMENTO	POBLACION TOTAL	SEXO		EDAD			
		VARON	MUJER	MENOR DE 14 AÑOS	DE 14 A 24	DE 25 A 64	65 Y MAS
CHACO							
	701 392	355 593	345 799	259 930	147 818	260 728	32 916
URBANA	426 844	207 813	219 031	147 974	92 202	165 910	20 758
RURAL	274 548	147 780	126 768	111 956	55 616	94 818	12 158
ALMIRANTE BROWN							
	18 973	10 111	8 862	8 353	3 698	6 295	627
URBANA	8 292	4 097	4 195	3 744	1 623	2 661	264
RURAL	10 681	6 014	4 667	4 609	2 075	3 634	363
BERMEJO							
	22 322	11 581	10 741	8 506	4 326	8 175	1 315
URBANA	10 607	5 352	5 255	3 673	2 197	4 125	612
RURAL	11 715	6 229	5 486	4 833	2 129	4 050	703
O'HIGGINS							
	16 603	8 856	7 747	6 573	3 389	5 863	778
URBANA	3 018	1 489	1 529	1 185	641	1 032	160
RURAL	13 585	7 367	6 218	5 388	2 748	4 831	618
COMANDANTE FERNANDEZ							
	63 617	31 324	32 293	22 142	13 540	24 780	3 155
URBANA	49 341	23 550	25 791	16 645	10 518	19 666	2 512
RURAL	14 276	7 774	6 502	5 497	3 022	5 114	643
CHACABUCO							
	19 891	10 144	9 747	6 932	4 247	7 708	1 004
URBANA	13 031	6 328	6 703	4 344	2 850	5 161	676
RURAL	6 860	3 816	3 044	2 588	1 397	2 547	328
DOCE DE OCTUBRE							
	19 290	9 962	9 328	7 306	3 958	7 161	865
URBANA	9 372	4 604	4 768	3 495	1 914	3 521	442
RURAL	9 918	5 358	4 560	3 811	2 044	3 640	423

Cuadro D. 1 - Población total según sexo y edad, por departamento

Total - Urbana - Rural

DEPARTAMENTO	POBLACION TOTAL	SEXO		EDAD			
		VARON	MUJER	MENOR DE 14 AÑOS	DE 14 A 24	DE 25 A 64	65 Y MAS
F. J. STA. MARIA DE ORO							
	10 932	5 750	5 182	4 382	2 211	3 914	425
URBANA	2 744	1 332	1 412	1 046	543	1 035	120
RURAL	8 188	4 418	3 770	3 336	1 668	2 879	305
GENERAL BELGRANO							
	9 379	4 938	4 441	3 899	1 828	3 201	451
URBANA	3 749	1 889	1 860	1 569	684	1 302	194
RURAL	5 630	3 049	2 581	2 330	1 144	1 899	257
GENERAL DONOVAN							
	9 905	5 026	4 879	3 705	2 132	3 521	547
URBANA	2 181	1 097	1 084	774	498	801	108
RURAL	7 724	3 929	3 795	2 931	1 634	2 720	439
GENERAL GUEMES							
	35 526	18 346	17 180	15 390	7 237	11 844	1 055
URBANA	6 544	3 040	3 504	2 473	1 422	2 404	245
RURAL	28 982	15 306	13 676	12 917	5 815	9 440	810
INDEPENDENCIA							
	15 468	8 226	7 242	6 574	3 008	5 226	660
URBANA	5 530	2 748	2 782	2 439	983	1 878	230
RURAL	9 938	5 478	4 460	4 135	2 025	3 348	430
LIBERTAD							
	6 902	3 527	3 375	2 482	1 403	2 597	420
URBANA	4 386	2 186	2 200	1 571	890	1 653	267
RURAL	2 516	1 341	1 175	911	513	939	153
LDOR. GRAL. SAN MARTIN							
	45 808	23 671	22 137	18 393	9 332	16 005	2 078
URBANA	18 385	9 029	9 356	7 107	3 796	6 657	825
RURAL	27 423	14 642	12 781	11 286	5 536	9 348	1 253

Cuadro D. 1 - Población total según sexo y edad, por departamento Total - Urbana - Rural

DEPARTAMENTO	POBLACION TOTAL	SEXO		EDAD			
		VARON	MUJER	MENOR DE 14 AÑOS	DE 14 A 24	DE 25 A 64	65 Y MAS
MAIPU							
	20 255	10 705	9 550	8 229	4 402	6 779	845
URBANA	5 027	2 452	2 575	1 937	1 069	1 795	226
RURAL	15 228	8 253	6 975	6 292	3 333	4 984	619
MAYOR LUIS J FONTANA							
	39 719	20 139	19 580	14 851	8 419	14 672	1 777
URBANA	28 108	13 910	14 198	10 218	6 072	10 506	1 312
RURAL	11 611	6 229	5 382	4 633	2 347	4 166	465
NUEVE DE JULIO							
	20 902	10 808	10 094	7 880	4 275	7 758	989
URBANA	9 349	4 434	4 915	3 298	1 943	3 572	536
RURAL	11 553	6 374	5 179	4 582	2 332	4 186	453
PRESIDENTE DE LA PLAZA							
	10 728	5 561	5 167	4 112	2 151	3 851	614
URBANA	4 914	2 348	2 566	1 785	1 005	1 827	297
RURAL	5 814	3 213	2 601	2 327	1 146	2 024	317
PRIMERO DE MAYO							
	6 408	3 396	3 012	2 334	1 311	2 375	388
RURAL	6 408	3 396	3 012	2 334	1 311	2 375	388
QUITILIPI							
	25 623	13 270	12 353	9 861	5 436	9 050	1 276
URBANA	9 974	4 838	5 136	3 442	2 245	3 713	574
RURAL	15 649	8 432	7 217	6 419	3 191	5 337	702
SAN FERNANDO							
	231 157	113 265	117 892	77 048	51 106	91 980	11 023
URBANA	220 104	107 246	112 858	72 666	48 803	88 170	10 465
RURAL	11 053	6 019	5 034	4 382	2 303	3 810	558

Cuadro D. 1 - Población total según sexo y edad, por departamento

Total - Urbana - Rural

DEPARTAMENTO	POBLACION TOTAL	SEXO		EDAD			
		VARON	MUJER	MENOR DE 14 AÑOS	DE 14 A 24	DE 25 A 64	65 Y MAS
SAN LORENZO							
	12 943	6 808	6 135	5 165	2 641	4 464	673
URBANA	3 413	1 629	1 784	1 278	674	1 230	231
RURAL	9 530	5 179	4 351	3 887	1 967	3 234	442
SARGENTO CABRAL							
	11 260	5 796	5 464	4 644	2 188	3 806	622
RURAL	11 260	5 796	5 464	4 644	2 188	3 806	622
TAPENAGA							
	4 019	2 182	1 837	1 532	753	1 527	207
RURAL	4 019	2 182	1 837	1 532	753	1 527	207
25 DE MAYO							
	23 762	12 201	11 561	9 637	4 827	8 176	1 122
URBANA	8 775	4 215	4 560	3 285	1 832	3 196	462
RURAL	14 987	7 986	7 001	6 352	2 995	4 980	660

Cuadro D. 1 - Población total según sexo y edad, por departamento

Total - Urbana - Rural

DEPARTAMENTO	POBLACION TOTAL	SEXO		EDAD			
		VARON	MUJER	MENOR DE 14 AÑOS	DE 14 A 24	DE 25 A 64	65 Y MAS
CHUBUT							
	263 116	136 608	126 508	89 664	51 412	110 971	11 069
URBANA	214 049	108 744	105 305	72 599	43 006	90 158	8 286
RURAL	49 067	27 864	21 203	17 065	8 406	20 813	2 783
BIEDMA							
	21 689	11 606	10 083	7 395	3 696	9 853	745
URBANA	20 478	10 599	9 879	7 284	3 513	9 016	665
RURAL	1 211	1 007	204	111	183	837	80
CUSHAMEN							
	11 938	6 218	5 720	4 899	2 057	4 362	620
URBANA	2 339	1 177	1 162	917	412	897	113
RURAL	9 599	5 041	4 558	3 982	1 645	3 465	507
ESCALANTE							
	100 997	52 324	48 673	31 833	21 149	43 725	4 290
URBANA	96 817	50 003	46 814	30 544	20 463	41 758	4 052
RURAL	4 180	2 321	1 859	1 289	686	1 967	238
FLORENTINO AMEGHINO							
	1 255	825	430	372	206	622	55
RURAL	1 255	825	430	372	206	622	55
FUTALEUFU							
	24 018	11 957	12 061	8 946	4 781	9 374	917
URBANA	20 221	9 876	10 345	7 578	4 130	7 791	722
RURAL	3 797	2 081	1 716	1 368	651	1 583	195

Cuadro D. 1 - Población total según sexo y edad, por departamento Total - Urbana - Rural

DEPARTAMENTO	POBLACION TOTAL	SEXO		EDAD			
		VARON	MUJER	MENOR DE 14 AÑOS	DE 14 A 24	DE 25 A 64	65 Y MAS
GAIMAN							
	7 874	4 268	3 606	2 483	1 264	3 517	610
URBANA	2 646	1 319	1 327	927	443	1 104	172
RURAL	5 228	2 949	2 279	1 556	821	2 413	438
GASTRE							
	2 159	1 249	910	782	373	894	110
RURAL	2 159	1 249	910	782	373	894	110
LANGUIÑEO							
	3 151	1 713	1 438	1 314	537	1 148	152
RURAL	3 151	1 713	1 438	1 314	537	1 148	152
MARTIRES							
	1 052	611	441	347	189	465	51
RURAL	1 052	611	441	347	189	465	51
PASO DE INDIOS							
	2 213	1 314	899	795	396	921	101
RURAL	2 213	1 314	899	795	396	921	101
RAWSON							
	67 991	33 781	34 210	24 181	12 683	28 634	2 493
URBANA	65 349	32 270	33 079	23 326	12 123	27 498	2 342
RURAL	2 642	1 511	1 131	855	500	1 136	151

Cuadro D. 1 - Población total según sexo y edad, por departamento Total - Urbana - Rural

DEPARTAMENTO	POBLACION TOTAL	SEXO		EDAD			
		VARON	MUJER	MENOR DE 14 AÑOS	DE 14 A 24	DE 25 A 64	65 Y MAS
RIO SENGUERR							
	4 865	2 793	2 072	1 673	868	2 062	262
RURAL	4 865	2 793	2 072	1 673	868	2 062	262
SARMIENTO							
	7 267	4 190	3 077	2 237	2 042	2 654	334
URBANA	6 199	3 500	2 699	2 023	1 862	2 094	220
RURAL	1 068	690	378	214	180	560	114
TEHUELCHES							
	4 728	2 587	2 141	1 768	834	1 918	208
RURAL	4 728	2 587	2 141	1 768	834	1 918	208
TELSEN							
	1 919	1 172	747	639	337	822	121
RURAL	1 919	1 172	747	639	337	822	121

Cuadro D. 1 - Población total según sexo y edad, por departamento

Total - Urbana - Rural

DEPARTAMENTO	POBLACION TOTAL	SEXO		EDAD			
		VARON	MUJER	MENOR DE 14 AÑOS	DE 14 A 24	DE 25 A 64	65 Y MAS
ENTRE RIOS							
	908 313	449 894	458 419	278 812	171 432	383 564	74 505
URBANA	625 304	298 867	326 437	189 549	118 478	265 163	52 114
RURAL	283 009	151 027	131 982	89 263	52 954	118 401	22 391
COLON							
	48 658	24 242	24 416	14 403	8 483	21 441	4 331
URBANA	27 530	13 202	14 328	8 124	4 872	12 049	2 485
RURAL	21 128	11 040	10 088	6 279	3 611	9 392	1 846
URUGUAY							
	77 828	38 909	38 919	21 777	14 239	34 770	7 042
URBANA	54 055	26 190	27 865	14 827	10 258	23 977	4 993
RURAL	23 773	12 719	11 054	6 950	3 981	10 793	2 049
CONCORDIA							
	123 190	61 238	61 952	40 519	24 508	50 182	7 981
URBANA	94 222	45 547	48 675	30 185	19 021	38 637	6 379
RURAL	28 968	15 691	13 277	10 334	5 487	11 545	1 602
DIAMANTE							
	36 952	18 122	18 830	10 369	6 941	16 076	3 566
URBANA	21 306	9 882	11 424	5 896	4 183	9 206	2 021
RURAL	15 646	8 240	7 406	4 473	2 758	6 870	1 545
FEDERACION							
	41 351	21 222	20 129	13 383	8 593	16 491	2 884
URBANA	25 159	12 352	12 807	8 637	5 067	9 781	1 674
RURAL	16 192	8 870	7 322	4 746	3 526	6 710	1 210

Cuadro D. 1 - Población total según sexo y edad, por departamento

Total - Urbana - Rural

DEPARTAMENTO	POBLACION TOTAL	SEXO		EDAD			
		VARON	MUJER	MENOR DE 14 AÑOS	DE 14 A 24	DE 25 A 64	65 Y MAS
FELICIANO							
	11 598	5 713	5 885	4 447	2 097	4 125	929
URBANA	4 999	2 320	2 679	1 914	977	1 755	353
RURAL	6 599	3 393	3 206	2 533	1 120	2 370	576
GUALEGUAY							
	40 276	19 641	20 635	12 301	7 418	16 821	3 736
URBANA	27 929	13 027	14 902	8 314	5 132	11 641	2 842
RURAL	12 347	6 614	5 733	3 987	2 286	5 180	894
GUALEGUAYCHU							
	91 658	45 892	45 766	27 850	16 951	39 314	7 543
URBANA	62 897	30 096	32 801	18 863	11 477	27 058	5 499
RURAL	28 761	15 796	12 965	8 987	5 474	12 256	2 044
LA PAZ							
	58 080	29 420	28 660	21 004	11 379	21 866	3 831
URBANA	34 520	16 707	17 813	12 563	6 552	13 115	2 290
RURAL	23 560	12 713	10 847	8 441	4 827	8 751	1 541
NOGOYA							
	36 651	18 108	18 543	10 974	6 577	15 708	3 392
URBANA	19 169	9 037	10 132	5 901	3 501	7 929	1 838
RURAL	17 482	9 071	8 411	5 073	3 076	7 779	1 554
PARANA							
	226 050	109 233	116 817	65 330	42 612	99 635	18 473
URBANA	193 052	92 000	101 052	55 871	36 351	85 250	15 580
RURAL	32 998	17 233	15 765	9 459	6 261	14 385	2 893

Cuadro D. 1 - Población total según sexo y edad, por departamento

Total - Urbana - Rural

DEPARTAMENTO	POBLACION TOTAL	SEXO		EDAD			
		VARON	MUJER	MENOR DE 14 AÑOS	DE 14 A 24	DE 25 A 64	65 Y MAS
TALA							
	23 525	11 919	11 606	6 677	4 482	9 947	2 419
URBANA	13 094	6 243	6 851	3 890	2 359	5 539	1 306
RURAL	10 431	5 676	4 755	2 787	2 123	4 408	1 113
VICTORIA							
	28 231	13 942	14 289	8 128	4 957	11 957	3 189
URBANA	18 894	8 885	10 009	5 254	3 296	7 929	2 415
RURAL	9 337	5 057	4 280	2 874	1 661	4 028	774
VILLAGUAY							
	43 150	21 777	21 373	13 974	8 331	17 142	3 703
URBANA	19 118	8 895	10 223	5 882	3 597	7 806	1 833
RURAL	24 032	12 882	11 150	8 092	4 734	9 336	1 870
FEDERAL							
	21 115	10 516	10 599	7 676	3 864	8 089	1 486
URBANA	9 360	4 484	4 876	3 428	1 835	3 491	606
RURAL	11 755	6 032	5 723	4 248	2 029	4 598	880

Cuadro D. 1 - Población total según sexo y edad, por departamento

Total - Urbana - Rural

DEPARTAMENTO	POBLACION TOTAL	SEXO		EDAD			
		VARON	MUJER	MENOR DE 14 AÑOS	DE 14 A 24	DE 25 A 64	65 Y MAS
FORMOSA							
	295 887	149 782	146 105	114 152	61 089	108 412	12 234
URBANA	164 703	79 902	84 801	59 087	35 827	62 756	7 033
RURAL	131 184	69 880	61 304	55 065	25 262	45 656	5 201
BERMEJO							
	7 520	3 985	3 535	3 227	1 386	2 634	273
RURAL	7 520	3 985	3 535	3 227	1 386	2 634	273
FORMOSA							
	104 741	51 391	53 350	36 620	22 923	40 711	4 487
URBANA	93 603	45 439	48 164	32 101	20 913	36 697	3 892
RURAL	11 138	5 952	5 186	4 519	2 010	4 014	595
LAISHI							
	11 445	5 974	5 471	4 776	2 217	3 980	472
RURAL	11 445	5 974	5 471	4 776	2 217	3 980	472
MATACOS							
	4 941	2 496	2 445	2 146	940	1 695	160
URBANA	3 885	1 937	1 948	1 679	766	1 315	125
RURAL	1 056	559	497	467	174	380	35
PATIÑO							
	48 836	25 262	23 574	19 633	9 811	17 481	1 911
URBANA	20 807	10 003	10 804	8 060	4 431	7 409	907
RURAL	28 029	15 259	12 770	11 573	5 380	10 072	1 004

Cuadro D. 1 - Población total según sexo y edad, por departamento

Total - Urbana - Rural

DEPARTAMENTO	POBLACION TOTAL	SEXO		EDAD			
		VARON	MUJER	MENOR DE 14 AÑOS	DE 14 A 24	DE 25 A 64	65 Y MAS
PILAGAS							
	14 997	7 929	7 068	6 510	2 909	5 087	491
URBANA	2 114	1 068	1 046	870	424	750	70
RURAL	12 883	6 861	6 022	5 640	2 485	4 337	421
PILCOMAYO							
	50 875	25 817	25 058	19 867	10 599	18 228	2 181
URBANA	24 479	11 920	12 559	8 794	5 270	9 266	1 149
RURAL	26 396	13 897	12 499	11 073	5 329	8 962	1 032
PIRANE							
	49 792	25 547	24 245	20 043	9 937	17 668	2 144
URBANA	19 815	9 535	10 280	7 583	4 023	7 319	890
RURAL	29 977	16 012	13 965	12 460	5 914	10 349	1 254
RAMON LISTA							
	2 740	1 381	1 359	1 330	367	928	115
RURAL	2 740	1 381	1 359	1 330	367	928	115

Cuadro D. 1 - Población total según sexo y edad, por departamento

Total - Urbana - Rural

DEPARTAMENTO	POBLACION TOTAL	SEXO		EDAD			
		VARON	MUJER	MENOR DE 14 AÑOS	DE 14 A 24	DE 25 A 64	65 Y MAS
JUJUY							
	410 008	205 348	204 660	160 271	78 472	155 204	16 061
URBANA	301 943	149 323	152 620	114 878	59 570	116 647	10 848
RURAL	108 065	56 025	52 040	45 393	18 902	38 557	5 213
CAPITAL							
	167 394	82 197	85 197	60 647	34 084	65 927	6 736
URBANA	152 798	74 291	78 507	54 800	31 134	60 691	6 173
RURAL	14 596	7 906	6 690	5 847	2 950	5 236	563
COCHINOCA							
	7 418	3 355	4 063	3 229	1 128	2 519	542
URBANA	2 945	1 422	1 523	1 311	498	1 012	124
RURAL	4 473	1 933	2 540	1 918	630	1 507	418
EL CARMEN							
	44 023	22 830	21 193	18 045	8 393	16 183	1 402
URBANA	23 598	11 862	11 736	9 747	4 412	8 654	785
RURAL	20 425	10 968	9 457	8 298	3 981	7 529	617
HUMAHUACA							
	16 817	8 387	8 430	7 385	3 132	5 569	731
URBANA	10 791	5 664	5 127	4 748	2 204	3 641	198
RURAL	6 026	2 723	3 303	2 637	928	1 928	533
LEDESMA							
	63 556	32 581	30 975	26 514	11 835	23 587	1 620
URBANA	53 267	26 860	26 407	21 819	10 144	19 897	1 407
RURAL	10 289	5 721	4 568	4 695	1 691	3 690	213

Cuadro D. 1 - Población total según sexo y edad, por departamento

Total - Urbana - Rural

DEPARTAMENTO	POBLACION TOTAL	SEXO		EDAD			
		VARON	MUJER	MENOR DE 14 AÑOS	DE 14 A 24	DE 25 A 64	65 Y MAS
RINCONADA							
	3 774	1 891	1 883	1 753	546	1 295	180
RURAL	3 774	1 891	1 883	1 753	546	1 295	180
SAN ANTONIO							
	2 923	1 514	1 409	1 112	548	1 107	156
RURAL	2 923	1 514	1 409	1 112	548	1 107	156
SAN PEDRO							
	57 261	29 050	28 211	22 011	10 925	22 217	2 108
URBANA	43 348	21 458	21 890	16 140	8 383	17 138	1 687
RURAL	13 913	7 592	6 321	5 871	2 542	5 079	421
SANTA BARBARA							
	15 815	8 822	6 993	6 712	2 764	5 866	473
URBANA	7 078	3 848	3 230	3 220	1 187	2 550	121
RURAL	8 737	4 974	3 763	3 492	1 577	3 316	352
SANTA CATALINA							
	2 920	1 299	1 621	1 287	357	1 056	220
RURAL	2 920	1 299	1 621	1 287	357	1 056	220
SUSQUES							
	2 184	1 000	1 184	974	367	715	128
RURAL	2 184	1 000	1 184	974	367	715	128

Cuadro D. 1 - Población total según sexo y edad, por departamento Total - Urbana - Rural

DEPARTAMENTO	POBLACION TOTAL	SEXO		EDAD			
		VARON	MUJER	MENOR DE 14 AÑOS	DE 14 A 24	DE 25 A 64	65 Y MAS
TILCARA							
	7 159	3 553	3 606	2 945	1 259	2 429	526
RURAL	7 159	3 553	3 606	2 945	1 259	2 429	526
TUMBAYA							
	4 210	2 097	2 113	1 749	593	1 547	321
RURAL	4 210	2 097	2 113	1 749	593	1 547	321
VALLE GRANDE							
	1 693	793	900	745	244	550	154
RURAL	1 693	793	900	745	244	550	154
YAVI							
	12 861	5 979	6 882	5 163	2 297	4 637	764
URBANA	8 118	3 918	4 200	3 093	1 608	3 064	353
RURAL	4 743	2 061	2 682	2 070	689	1 573	411

Cuadro D. 1 - Población total según sexo y edad, por departamento

Total - Urbana - Rural

DEPARTAMENTO	POBLACION TOTAL	SEXO		EDAD			
		VARON	MUJER	MENOR DE 14 AÑOS	DE 14 A 24	DE 25 A 64	65 Y MAS
LA PAMPA							
	208 260	107 277	100 983	58 949	36 503	96 365	16 443
URBANA	135 110	66 794	68 316	38 745	24 198	61 480	10 687
RURAL	73 150	40 483	32 667	20 204	12 305	34 885	5 756
ATREUCO							
	8 925	4 752	4 173	2 466	1 588	4 179	692
URBANA	2 647	1 348	1 299	709	505	1 213	220
RURAL	6 278	3 404	2 874	1 757	1 083	2 966	472
CALEU CALEU							
	1 674	959	715	487	287	806	94
RURAL	1 674	959	715	487	287	806	94
CAPITAL							
	54 491	26 916	27 575	15 991	9 976	24 920	3 604
URBANA	51 678	25 331	26 347	15 200	9 528	23 567	3 383
RURAL	2 813	1 585	1 228	791	448	1 353	221
CATRILO							
	5 451	2 849	2 602	1 516	868	2 573	494
URBANA	2 046	1 029	1 017	573	324	951	198
RURAL	3 405	1 820	1 585	943	544	1 622	296
CONHELO							
	11 984	6 161	5 823	3 193	1 970	5 788	1 033
URBANA	5 383	2 668	2 715	1 355	908	2 554	566
RURAL	6 601	3 493	3 108	1 838	1 062	3 234	467
CURACO							
	995	601	394	287	177	475	56
RURAL	995	601	394	287	177	475	56

Cuadro D. 1 - Población total según sexo y edad, por departamento

Total - Urbana - Rural

DEPARTAMENTO	POBLACION TOTAL	SEXO		EDAD			
		VARON	MUJER	MENOR DE 14 AÑOS	DE 14 A 24	DE 25 A 64	65 Y MAS
CHALILEO							
	1 737	951	786	624	288	725	100
RURAL	1 737	951	786	624	288	725	100
CHAPALEUFU							
	7 717	4 012	3 705	2 027	1 225	3 685	780
URBANA	3 644	1 811	1 833	1 016	582	1 701	345
RURAL	4 073	2 201	1 872	1 011	643	1 984	435
CHICAL CO							
	1 199	657	542	437	224	470	68
RURAL	1 199	657	542	437	224	470	68
GUATRACHE							
	8 019	4 162	3 857	2 129	1 255	3 879	756
URBANA	2 521	1 236	1 285	686	423	1 179	233
RURAL	5 498	2 926	2 572	1 443	832	2 700	523
HUCAL							
	7 928	4 132	3 796	2 048	1 328	3 792	760
URBANA	2 175	1 098	1 077	564	360	1 033	218
RURAL	5 753	3 034	2 719	1 484	968	2 759	542
LOVENTUE							
	7 362	3 785	3 577	2 436	1 448	2 963	515
URBANA	3 900	1 906	1 994	1 300	768	1 560	272
RURAL	3 462	1 879	1 583	1 136	680	1 403	243
LIHUEL CALEL							
	764	505	259	169	129	424	42
RURAL	764	505	259	169	129	424	42

Cuadro D. 1 - Población total según sexo y edad, por departamento

Total - Urbana - Rural

DEPARTAMENTO	POBLACION TOTAL	SEXO		EDAD			
		VARON	MUJER	MENOR DE 14 AÑOS	DE 14 A 24	DE 25 A 64	65 Y MAS
LIMAY MAHUIDA							
	836	523	313	240	163	394	39
RURAL	836	523	313	240	163	394	39
MARACO							
	32 709	16 313	16 396	8 893	5 538	15 447	2 831
URBANA	30 173	14 854	15 319	8 206	5 061	14 244	2 662
RURAL	2 536	1 459	1 077	687	477	1 203	169
PUELEN							
	5 660	3 266	2 394	1 941	1 222	2 357	140
URBANA	2 778	1 455	1 323	1 122	540	1 061	35
RURAL	2 882	1 811	1 071	819	682	1 276	105
QUEMU QUEMU							
	7 807	4 042	3 765	1 980	1 205	3 777	845
URBANA	5 022	2 526	2 496	1 246	799	2 421	556
RURAL	2 785	1 516	1 269	734	406	1 356	289
RANCUL							
	9 070	4 854	4 216	2 778	1 543	4 144	605
URBANA	2 432	1 219	1 213	812	405	1 041	174
RURAL	6 638	3 635	3 003	1 966	1 138	3 103	431
REALICO							
	11 833	6 083	5 750	2 818	1 971	5 779	1 265
URBANA	7 358	3 599	3 759	1 811	1 270	3 514	763
RURAL	4 475	2 484	1 991	1 007	701	2 265	502
TOAY							
	5 662	3 266	2 396	1 721	1 330	2 306	305
URBANA	3 623	2 008	1 615	1 146	982	1 302	193
RURAL	2 039	1 258	781	575	348	1 004	112

Cuadro D. 1 - Población total según sexo y edad, por departamento Total - Urbana - Rural

DEPARTAMENTO	POBLACION TOTAL	SEXO		EDAD			
		VARON	MUJER	MENOR DE 14 AÑOS	DE 14 A 24	DE 25 A 64	65 Y MAS
TRENEL							
	5 459	2 920	2 539	1 380	787	2 662	630
URBANA	2 060	1 067	993	482	308	944	326
RURAL	3 399	1 853	1 546	898	479	1 718	304
UTRACAN							
	10 978	5 568	5 410	3 388	1 981	4 820	789
URBANA	7 670	3 639	4 031	2 517	1 435	3 175	543
RURAL	3 308	1 929	1 379	871	546	1 645	246

Cuadro D. 1 - Población total según sexo y edad, por departamento

Total - Urbana - Rural

DEPARTAMENTO	POBLACION TOTAL	SEXO		EDAD			
		VARON	MUJER	MENOR DE 14 AÑOS	DE 14 A 24	DE 25 A 64	65 Y MAS
LA RIOJA							
	164 217	81 495	82 722	57 823	31 417	64 341	10 636
URBANA	101 247	49 087	52 160	34 625	20 556	40 775	5 291
RURAL	62 970	32 408	30 562	23 198	10 861	23 566	5 345
ARAUCO							
	8 456	4 208	4 248	3 037	1 552	3 351	516
URBANA	4 649	2 283	2 366	1 716	858	1 842	233
RURAL	3 807	1 925	1 882	1 321	694	1 509	283
CAPITAL							
	69 504	33 878	35 626	23 539	14 047	28 426	3 492
URBANA	67 043	32 519	34 524	22 566	13 648	27 473	3 356
RURAL	2 461	1 359	1 102	973	399	953	136
CASTRO BARROS							
	2 996	1 527	1 469	909	438	1 251	398
RURAL	2 996	1 527	1 469	909	438	1 251	398
CHILECITO							
	24 590	12 196	12 394	8 871	4 754	9 506	1 459
URBANA	16 219	7 792	8 427	5 718	3 263	6 329	909
RURAL	8 371	4 404	3 967	3 153	1 491	3 177	550
FAMATINA							
	4 702	2 420	2 282	1 769	707	1 733	493
RURAL	4 702	2 420	2 282	1 769	707	1 733	493
GENERAL BELGRANO							
	4 896	2 461	2 435	1 753	908	1 799	436
RURAL	4 896	2 461	2 435	1 753	908	1 799	436

Cuadro D. 1 - Población total según sexo y edad, por departamento

Total - Urbana - Rural

DEPARTAMENTO	POBLACION TOTAL	SEXO		EDAD			
		VARON	MUJER	MENOR DE 14 AÑOS	DE 14 A 24	DE 25 A 64	65 Y MAS
GENERAL LA MADRID							
	1 111	558	553	455	161	413	82
RURAL	1 111	558	553	455	161	413	82
GENERAL LAVALLE							
	7 454	3 706	3 748	2 926	1 245	2 731	552
URBANA	2 138	1 030	1 108	768	393	842	135
RURAL	5 316	2 676	2 640	2 158	852	1 889	417
GENERAL OCAMPO							
	5 368	2 750	2 618	1 799	959	2 081	529
RURAL	5 368	2 750	2 618	1 799	959	2 081	529
GENERAL SAN MARTIN							
	3 647	1 873	1 774	1 416	669	1 277	285
RURAL	3 647	1 873	1 774	1 416	669	1 277	285
GENERAL SARMIENTO							
	2 276	1 146	1 130	941	384	771	180
RURAL	2 276	1 146	1 130	941	384	771	180
GOBERNADOR GORDILLO							
	8 467	4 225	4 242	2 965	1 738	3 207	557
URBANA	6 377	3 140	3 237	2 178	1 378	2 427	394
RURAL	2 090	1 085	1 005	787	360	780	163
INDEPENDENCIA							
	1 876	981	895	712	315	728	121
RURAL	1 876	981	895	712	315	728	121

Cuadro D. 1 - Población total según sexo y edad, por departamento

Total - Urbana - Rural

DEPARTAMENTO	POBLACION TOTAL	SEXO		EDAD			
		VARON	MUJER	MENOR DE 14 AÑOS	DE 14 A 24	DE 25 A 64	65 Y MAS
GRL. JUAN F QUIROGA							
	3 486	1 802	1 684	1 290	628	1 289	279
RURAL	3 486	1 802	1 684	1 290	628	1 289	279
ROSARIO VERA PEÑALOZA							
	8 653	4 346	4 307	3 030	1 710	3 290	623
URBANA	4 821	2 323	2 498	1 679	1 016	1 862	264
RURAL	3 832	2 023	1 809	1 351	694	1 428	359
SANAGASTA							
	1 295	653	642	464	201	499	131
RURAL	1 295	653	642	464	201	499	131
SAN BLAS DE LOS SAUCES							
	2 908	1 477	1 431	1 025	531	1 036	316
RURAL	2 908	1 477	1 431	1 025	531	1 036	316
GRL. ANGEL V PEÑALOZA							
	2 532	1 288	1 244	922	470	953	187
RURAL	2 532	1 288	1 244	922	470	953	187

Cuadro D. 1 - Población total según sexo y edad, por departamento

Total - Urbana - Rural

DEPARTAMENTO	POBLACION TOTAL	SEXO		EDAD			
		VARON	MUJER	MENOR DE 14 AÑOS	DE 14 A 24	DE 25 A 64	65 Y MAS
MENDOZA							
	1 196 228	586 805	609 423	362 341	219 010	538 331	76 546
URBANA	824 430	391 934	432 496	235 381	146 754	382 968	59 327
RURAL	371 798	194 871	176 927	126 960	72 256	155 363	17 219
CAPITAL							
	119 088	54 746	64 342	26 688	21 869	57 559	12 972
URBANA	119 088	54 746	64 342	26 688	21 869	57 559	12 972
GENERAL ALVEAR							
	41 952	20 547	21 405	12 569	7 564	19 081	2 738
URBANA	24 622	11 640	12 982	7 276	4 354	11 288	1 704
RURAL	17 330	8 907	8 423	5 293	3 210	7 793	1 034
GODOY CRUZ							
	142 408	67 081	75 327	40 634	24 921	66 456	10 397
URBANA	142 408	67 081	75 327	40 634	24 921	66 456	10 397
GUAYMALLEN							
	181 456	87 829	93 627	53 718	32 300	83 739	11 699
URBANA	164 670	79 181	85 489	48 197	29 236	76 496	10 741
RURAL	16 786	8 648	8 138	5 521	3 064	7 243	958
JUNIN							
	25 366	12 736	12 630	7 559	4 774	11 661	1 372
URBANA	7 375	3 547	3 828	1 944	1 374	3 586	471
RURAL	17 991	9 189	8 802	5 615	3 400	8 075	901
LA PAZ							
	7 357	3 789	3 568	2 499	1 372	3 101	385
URBANA	4 613	2 296	2 317	1 566	811	1 997	239
RURAL	2 744	1 493	1 251	933	561	1 104	146

Cuadro D. 1 - Población total según sexo y edad, por departamento

Total - Urbana - Rural

DEPARTAMENTO	POBLACION TOTAL	SEXO		EDAD			
		VARON	MUJER	MENOR DE 14 AÑOS	DE 14 A 24	DE 25 A 64	65 Y MAS
LAS HERAS							
	120 931	59 763	61 168	38 639	23 333	52 471	6 288
URBANA	101 579	49 021	52 558	32 091	18 435	45 424	5 629
RURAL	19 352	10 742	8 610	6 748	4 898	7 047	659
LAVALLE							
	24 325	12 958	11 367	8 934	4 779	9 626	986
URBANA	3 307	1 662	1 645	1 133	640	1 373	161
RURAL	21 018	11 296	9 722	7 801	4 139	8 253	825
LUJAN DE CUYO							
	62 118	31 476	30 642	20 172	11 233	27 496	3 217
URBANA	35 254	17 128	18 126	10 615	6 065	16 324	2 250
RURAL	26 864	14 348	12 516	9 557	5 168	11 172	967
MAIPU							
	97 228	48 229	48 999	30 776	17 645	43 486	5 321
URBANA	49 778	23 992	25 786	14 938	8 740	23 002	3 098
RURAL	47 450	24 237	23 213	15 838	8 905	20 484	2 223
MALARGUE							
	16 625	9 136	7 489	5 760	3 448	6 867	550
URBANA	9 549	4 987	4 562	3 413	1 895	3 986	255
RURAL	7 076	4 149	2 927	2 347	1 553	2 881	295
RIVADAVIA							
	42 907	21 483	21 424	13 663	7 678	19 022	2 544
URBANA	14 901	6 998	7 903	3 888	2 556	7 207	1 250
RURAL	28 006	14 485	13 521	9 775	5 122	11 815	1 294
SAN CARLOS							
	21 207	10 805	10 402	7 132	3 733	9 184	1 158
URBANA	3 172	1 530	1 642	859	509	1 573	231
RURAL	18 035	9 275	8 760	6 273	3 224	7 611	927

Cuadro D. 1 - Población total según sexo y edad, por departamento

Total - Urbana - Rural

DEPARTAMENTO	POBLACION TOTAL	SEXO		EDAD			
		VARON	MUJER	MENOR DE 14 AÑOS	DE 14 A 24	DE 25 A 64	65 Y MAS
SAN MARTIN							
	87 608	43 438	44 170	27 038	15 950	39 513	5 107
URBANA	45 201	21 346	23 855	12 728	7 850	21 463	3 160
RURAL	42 407	22 092	20 315	14 310	8 100	18 050	1 947
SAN RAFAEL							
	144 853	71 116	73 737	45 783	25 952	63 954	9 164
URBANA	78 483	36 967	41 516	22 942	13 684	36 146	5 711
RURAL	66 370	34 149	32 221	22 841	12 268	27 808	3 453
SANTA ROSA							
	14 703	7 786	6 917	5 112	2 835	6 105	651
RURAL	14 703	7 786	6 917	5 112	2 835	6 105	651
TUNUYAN							
	29 407	14 884	14 523	9 861	5 855	12 307	1 384
URBANA	14 719	6 987	7 732	4 661	2 726	6 568	764
RURAL	14 688	7 897	6 791	5 200	3 129	5 739	620
TUPUNGATO							
	16 689	9 003	7 686	5 604	3 769	6 703	613
URBANA	5 711	2 825	2 886	1 808	1 089	2 520	294
RURAL	10 978	6 178	4 800	3 796	2 680	4 183	319

Cuadro D. 1 - Población total según sexo y edad, por departamento

Total - Urbana - Rural

DEPARTAMENTO	POBLACION TOTAL	SEXO		EDAD			
		VARON	MUJER	MENOR DE 14 AÑOS	DE 14 A 24	DE 25 A 64	65 Y MAS
MISIONES							
	588 977	298 528	290 449	224 824	124 985	215 022	24 146
URBANA	297 095	144 883	152 212	101 032	65 965	117 019	13 079
RURAL	291 882	153 645	138 237	123 792	59 020	98 003	11 067
APOSTOLES							
	22 968	12 062	10 906	7 684	5 141	8 622	1 521
URBANA	13 500	7 023	6 477	4 345	3 434	4 995	726
RURAL	9 468	5 039	4 429	3 339	1 707	3 627	795
CAINGUAS							
	37 026	18 909	18 117	15 858	7 502	12 437	1 229
URBANA	6 071	2 931	3 140	2 288	1 419	2 187	177
RURAL	30 955	15 978	14 977	13 570	6 083	10 250	1 052
CANDELARIA							
	10 214	5 244	4 970	3 698	2 042	3 778	696
URBANA	3 955	1 983	1 972	1 357	793	1 532	273
RURAL	6 259	3 261	2 998	2 341	1 249	2 246	423
CAPITAL							
	150 924	72 974	77 950	48 276	33 800	61 546	7 302
URBANA	143 889	69 223	74 666	45 580	32 337	58 970	7 002
RURAL	7 035	3 751	3 284	2 696	1 463	2 576	300
CONCEPCION							
	7 352	3 748	3 604	2 705	1 504	2 681	462
URBANA	2 771	1 318	1 453	859	608	1 104	200
RURAL	4 581	2 430	2 151	1 846	896	1 577	262

Cuadro D. 1 - Población total según sexo y edad, por departamento

Total - Urbana - Rural

DEPARTAMENTO	POBLACION TOTAL	SEXO		EDAD			
		VARON	MUJER	MENOR DE 14 AÑOS	DE 14 A 24	DE 25 A 64	65 Y MAS
ELDORADO							
	38 658	19 726	18 932	14 377	8 257	14 484	1 540
URBANA	23 112	11 433	11 679	8 014	5 009	9 163	926
RURAL	15 546	8 293	7 253	6 363	3 248	5 321	614
GENERAL MANUEL BELGRANO							
	11 987	6 355	5 632	5 398	2 695	3 683	211
URBANA	2 106	1 056	1 050	858	481	734	33
RURAL	9 881	5 299	4 582	4 540	2 214	2 949	178
GUARANI							
	28 823	14 804	14 019	13 272	6 007	8 998	546
URBANA	4 946	2 460	2 486	2 111	983	1 759	93
RURAL	23 877	12 344	11 533	11 161	5 024	7 239	453
IGUAZU							
	35 001	18 511	16 490	14 363	7 296	12 477	865
URBANA	15 974	8 126	7 848	6 138	3 442	5 983	411
RURAL	19 027	10 385	8 642	8 225	3 854	6 494	454
LEANDRO N ALEM							
	31 075	15 864	15 211	11 236	6 475	11 751	1 613
URBANA	10 771	5 172	5 599	3 648	2 430	4 242	481
RURAL	20 304	10 692	9 612	7 588	4 075	7 509	1 132
LDOR. GRL. SAN MARTIN							
	29 881	15 329	14 552	12 269	6 303	10 358	951
URBANA	8 160	3 943	4 217	3 167	1 729	3 001	263
RURAL	21 721	11 386	10 335	9 102	4 574	7 357	688

Cuadro D. 1 - Población total según sexo y edad, por departamento

Total - Urbana - Rural EPARTAMENTO

DEPARTAMENTO	POBLACION TOTAL	SEXO		EDAD			
		VARON	MUJER	MENOR DE 14 AÑOS	DE 14 A 24	DE 25 A 64	65 Y MAS
MONTECARLO							
	25 405	13 105	12 300	10 397	5 150	8 955	903
URBANA	10 993	5 511	5 482	4 157	2 229	4 206	401
RURAL	14 412	7 594	6 818	6 240	2 921	4 749	502
OBERA							
	73 673	37 455	36 218	29 178	14 840	26 465	3 190
URBANA	30 296	14 640	15 656	10 799	6 554	11 670	1 273
RURAL	43 377	22 815	20 562	18 379	8 286	14 795	1 917
SAN IGNACIO							
	38 587	19 942	18 645	15 495	7 992	13 286	1 814
URBANA	11 326	5 580	5 746	4 026	2 596	4 158	546
RURAL	27 261	14 362	12 899	11 469	5 396	9 128	1 268
SAN JAVIER							
	14 280	7 334	6 946	5 920	3 005	4 799	556
URBANA	4 777	2 298	2 479	1 761	1 025	1 790	201
RURAL	9 503	5 036	4 467	4 159	1 980	3 009	355
SAN PEDRO							
	12 631	6 567	6 064	5 800	2 571	4 026	234
URBANA	4 448	2 186	2 262	1 924	926	1 525	73
RURAL	8 183	4 381	3 802	3 876	1 645	2 501	161
25 DE MAYO							
	20 492	10 599	9 893	8 898	4 405	6 676	513
RURAL	20 492	10 599	9 893	8 898	4 405	6 676	513

Cuadro D. 1 - Población total según sexo y edad, por departamento

Total - Urbana - Rural

DEPARTAMENTO	POBLACION TOTAL	SEXO		EDAD			
		VARON	MUJER	MENOR DE 14 AÑOS	DE 14 A 24	DE 25 A 64	65 Y MAS
NEUQUEN							
	243 850	126 048	117 802	90 766	50 306	94 729	8 049
URBANA	185 608	94 041	91 567	68 044	38 800	73 343	5 421
RURAL	58 242	32 007	26 235	22 722	11 506	21 386	2 628
ALUMINE							
	3 842	1 990	1 852	1 679	707	1 312	144
RURAL	3 842	1 990	1 852	1 679	707	1 312	144
AÑELO							
	2 602	1 594	1 008	961	481	1 099	61
RURAL	2 602	1 594	1 008	961	481	1 099	61
CATAN-LIL							
	1 970	1 049	921	759	354	742	115
RURAL	1 970	1 049	921	759	354	742	115
COLLON-CURA							
	1 951	1 050	901	773	352	725	101
RURAL	1 951	1 050	901	773	352	725	101
CONFLUENCIA							
	156 135	78 251	77 884	57 274	30 802	63 195	4 864
URBANA	144 583	71 933	72 650	53 120	28 799	58 327	4 337
RURAL	11 552	6 318	5 234	4 154	2 003	4 868	527

Cuadro D. 1 - Población total según sexo y edad, por departamento

Total - Urbana - Rural

DEPARTAMENTO	POBLACION TOTAL	SEXO		EDAD			
		VARON	MUJER	MENOR DE 14 AÑOS	DE 14 A 24	DE 25 A 64	65 Y MAS
CHOS-MALAL							
	7 365	3 716	3 649	3 130	1 425	2 488	322
URBANA	4 821	2 370	2 451	2 038	937	1 656	190
RURAL	2 544	1 346	1 198	1 092	488	832	132
HUILICHES							
	7 550	4 242	3 308	2 795	2 210	2 299	246
URBANA	5 679	3 325	2 354	2 028	1 887	1 624	140
RURAL	1 871	917	954	767	323	675	106
LACAR							
	14 193	8 060	6 133	4 934	3 155	5 761	343
URBANA	12 239	6 922	5 317	4 203	2 800	4 970	266
RURAL	1 954	1 138	816	731	355	791	77
LONCOPUE							
	3 919	2 038	1 881	1 652	738	1 358	171
RURAL	3 919	2 038	1 881	1 652	738	1 358	171
LOS LAGOS							
	2 566	1 465	1 101	855	489	1 102	120
RURAL	2 566	1 465	1 101	855	489	1 102	120
MINAS							
	4 366	2 277	2 089	2 032	783	1 349	202
RURAL	4 366	2 277	2 089	2 032	783	1 349	202

Cuadro D. 1 - Población total según sexo y edad, por departamento

Total - Urbana - Rural

DEPARTAMENTO	POBLACION TOTAL	SEXO		EDAD			
		VARON	MUJER	MENOR DE 14 AÑOS	DE 14 A 24	DE 25 A 64	65 Y MAS
AGRQUIN							
	3 350	1 799	1 551	1 377	672	1 121	180
RURAL	3 350	1 799	1 551	1 377	672	1 121	180
PEHUENCHES							
	3 872	2 294	1 578	1 389	734	1 591	158
RURAL	3 872	2 294	1 578	1 389	734	1 591	158
PICUNCHES							
	5 111	2 926	2 185	1 844	1 436	1 631	200
RURAL	5 111	2 926	2 185	1 844	1 436	1 631	200
PICUN-LEUFU							
	2 079	1 140	939	810	392	774	103
RURAL	2 079	1 140	939	810	392	774	103
ZAPALA							
	22 979	12 157	10 822	8 502	5 576	8 182	719
URBANA	18 286	9 491	8 795	6 655	4 377	6 766	488
RURAL	4 693	2 666	2 027	1 847	1 199	1 416	231

Cuadro D. 1 - Población total según sexo y edad, por departamento

Total - Urbana - Rural

DEPARTAMENTO	POBLACION TOTAL	SEXO		EDAD			
		VARON	MUJER	MENOR DE 14 AÑOS	DE 14 A 24	DE 25 A 64	65 Y MAS
RIO NEGRO							
	383 354	195 532	187 822	132 256	73 252	160 665	17 181
URBANA	275 373	136 225	139 148	93 755	53 452	116 407	11 759
RURAL	107 981	59 307	48 674	38 501	19 800	44 258	5 422
ADOLFO ALSINA							
	28 350	14 206	14 144	9 022	5 278	12 656	1 394
URBANA	24 346	11 742	12 604	7 983	4 498	10 701	1 164
RURAL	4 004	2 464	1 540	1 039	780	1 955	230
AVELLANEDA							
	22 523	11 833	10 690	8 028	4 178	9 214	1 103
URBANA	12 203	6 078	6 125	4 405	2 242	4 938	618
RURAL	10 320	5 755	4 565	3 623	1 936	4 276	485
BARILOCHE							
	60 334	30 592	29 742	19 497	13 153	25 365	2 319
URBANA	53 990	27 109	26 881	17 123	11 980	22 881	2 006
RURAL	6 344	3 483	2 861	2 374	1 173	2 484	313
EL CUY							
	3 631	2 136	1 495	1 327	630	1 474	200
RURAL	3 631	2 136	1 495	1 327	630	1 474	200
GENERAL CONESA							
	6 094	3 212	2 882	2 027	1 140	2 569	358
URBANA	3 579	1 753	1 826	1 249	660	1 460	210
RURAL	2 515	1 459	1 056	778	480	1 109	148

Cuadro D. 1 - Población total según sexo y edad, por departamento

Total - Urbana - Rural

DEPARTAMENTO	POBLACION TOTAL	SEXO		EDAD			
		VARON	MUJER	MENOR DE 14 AÑOS	DE 14 A 24	DE 25 A 64	65 Y MAS
GENERAL ROCA							
	203 684	102 846	100 838	71 224	38 524	85 213	8 723
URBANA	148 484	73 378	75 106	51 001	28 132	62 984	6 367
RURAL	55 200	29 468	25 732	20 223	10 392	22 229	2 356
9 DE JULIO							
	3 537	1 924	1 613	1 395	606	1 349	187
RURAL	3 537	1 924	1 613	1 395	606	1 349	187
MORQUINCO							
	2 724	1 518	1 206	1 061	453	1 041	169
RURAL	2 724	1 518	1 206	1 061	453	1 041	169
PICHI MAHUIDA							
	11 235	5 753	5 482	3 467	1 869	5 086	813
URBANA	7 397	3 631	3 766	2 344	1 262	3 290	501
RURAL	3 838	2 122	1 716	1 123	607	1 796	312
PILCANIYEU							
	4 486	2 516	1 970	1 614	759	1 795	318
RURAL	4 486	2 516	1 970	1 614	759	1 795	318
SAN ANTONIO							
	19 756	10 111	9 645	7 223	3 514	8 353	666
URBANA	18 314	9 173	9 141	6 860	3 272	7 599	583
RURAL	1 442	938	504	363	242	754	83

Cuadro D. 1 - Población total según sexo y edad, por departamento

Total - Urbana - Rural

DEPARTAMENTO	POBLACION TOTAL	SEXO		EDAD			
		VARON	MUJER	MENOR DE 14 AÑOS	DE 14 A 24	DE 25 A 64	65 Y MAS
VALCHETA							
	5 370	2 830	2 540	1 941	981	2 121	327
URBANA	2 994	1 465	1 529	1 173	597	1 073	151
RURAL	2 376	1 365	1 011	768	384	1 048	176
25 DE MAYO							
	11 630	6 055	5 575	4 430	2 167	4 429	604
URBANA	4 066	1 896	2 170	1 617	809	1 481	159
RURAL	7 564	4 159	3 405	2 813	1 358	2 948	445

Cuadro D. 1 - Población total según sexo y edad, por departamento

Total - Urbana - Rural

DEPARTAMENTO	POBLACION TOTAL	SEXO		EDAD			
		VARON	MUJER	MENOR DE 14 AÑOS	DE 14 A 24	DE 25 A 64	65 Y MAS
SALTA							
	662 870	329 847	333 023	248 766	129 768	253 654	30 682
URBANA	476 153	229 597	246 556	170 490	96 928	186 912	21 823
RURAL	186 717	100 250	86 467	78 276	32 840	66 742	8 859
ANTA							
	34 774	18 923	15 851	14 313	6 746	12 447	1 268
URBANA	13 049	6 643	6 406	5 194	2 688	4 730	437
RURAL	21 725	12 280	9 445	9 119	4 058	7 717	831
CACHI							
	5 457	2 729	2 728	2 475	859	1 743	380
RURAL	5 457	2 729	2 728	2 475	859	1 743	380
CAFAYATE							
	7 429	3 751	3 678	2 949	1 296	2 704	480
URBANA	5 027	2 507	2 520	1 964	878	1 868	317
RURAL	2 402	1 244	1 158	985	418	836	163
CAPITAL							
	265 995	125 897	140 098	90 339	54 536	108 306	12 814
URBANA	260 744	123 053	137 691	88 344	53 567	106 326	12 507
RURAL	5 251	2 844	2 407	1 995	969	1 980	307
CERRILLOS							
	15 951	8 227	7 724	6 514	2 956	5 720	761
URBANA	7 994	3 948	4 046	3 145	1 500	2 917	432
RURAL	7 957	4 279	3 678	3 369	1 456	2 803	329
CHICOANA							
	13 540	7 109	6 431	5 678	2 311	4 871	680
URBANA	3 368	1 744	1 624	1 269	659	1 261	179
RURAL	10 172	5 365	4 807	4 409	1 652	3 610	501

Cuadro D. 1 - Población total según sexo y edad, por departamento

Total - Urbana - Rural

DEPARTAMENTO	POBLACION TOTAL	SEXO		EDAD			
		VARON	MUJER	MENOR DE 14 AÑOS	DE 14 A 24	DE 25 A 64	65 Y MAS
GENERAL SAN MARTIN							
	80 793	40 904	39 889	31 364	16 523	29 821	3 085
URBANA	61 844	30 730	31 114	23 515	12 909	23 127	2 293
RURAL	18 949	10 174	8 775	7 849	3 614	6 694	792
GENERAL GUEMES							
	29 097	15 003	14 094	10 766	5 539	11 431	1 361
URBANA	21 672	10 816	10 856	7 793	4 197	8 585	1 097
RURAL	7 425	4 187	3 238	2 973	1 342	2 846	264
GUACHIPAS							
	2 595	1 435	1 160	947	414	997	237
RURAL	2 595	1 435	1 160	947	414	997	237
IRUYA							
	4 393	2 068	2 325	2 130	677	1 327	259
RURAL	4 393	2 068	2 325	2 130	677	1 327	259
LA CALDERA							
	3 630	2 018	1 612	1 452	633	1 328	217
RURAL	3 630	2 018	1 612	1 452	633	1 328	217
LA CANDELARIA							
	3 939	2 103	1 836	1 561	665	1 459	254
RURAL	3 939	2 103	1 836	1 561	665	1 459	254
LA POMA							
	1 384	623	761	588	234	443	119
RURAL	1 384	623	761	588	234	443	119

Cuadro D. 1 - Población total según sexo y edad, por departamento

Total - Urbana - Rural

DEPARTAMENTO	POBLACION TOTAL	SEXO		EDAD			
		VARON	MUJER	MENOR DE 14 AÑOS	DE 14 A 24	DE 25 A 64	65 Y MAS
LA VIÑA							
	5 706	2 996	2 710	2 355	915	2 072	364
URBANA	2 247	1 138	1 109	916	385	795	151
RURAL	3 459	1 858	1 601	1 439	530	1 277	213
LOS ANDES							
	4 062	2 219	1 843	1 756	688	1 490	128
URBANA	2 360	1 213	1 147	1 118	405	774	63
RURAL	1 702	1 006	696	638	283	716	65
METAN							
	30 866	15 538	15 328	11 507	5 873	11 830	1 656
URBANA	22 246	10 596	11 650	8 173	4 364	8 522	1 187
RURAL	8 620	4 942	3 678	3 334	1 509	3 308	469
MOLINOS							
	4 704	2 219	2 485	2 322	692	1 355	335
RURAL	4 704	2 219	2 485	2 322	692	1 355	335
ORAN							
	76 397	39 579	36 818	30 380	14 939	28 723	2 355
URBANA	48 934	24 104	24 830	19 085	10 125	18 050	1 674
RURAL	27 463	15 475	11 988	11 295	4 814	10 673	681
RIVADAVIA							
	17 655	9 067	8 588	7 686	3 235	5 985	749
RURAL	17 655	9 067	8 588	7 686	3 235	5 985	749
ROSARIO DE LA FRONTERA							
	20 677	10 497	10 180	7 693	3 955	7 645	1 184
URBANA	13 568	6 566	7 002	4 962	2 682	5 223	701
RURAL	7 109	3 931	3 178	2 731	1 273	2 622	483

Cuadro D. 1 - Población total según sexo y edad, por departamento

Total - Urbana - Rural

DEPARTAMENTO	POBLACION TOTAL	SEXO		EDAD			
		VARON	MUJER	MENOR DE 14 AÑOS	DE 14 A 24	DE 25 A 64	65 Y MAS
ROSARIO DE LERMA							
	20 623	10 439	10 184	8 086	3 911	7 434	1 192
URBANA	13 100	6 539	6 561	5 012	2 569	4 734	785
RURAL	7 523	3 900	3 623	3 074	1 342	2 700	407
SAN CARLOS							
	5 980	3 089	2 891	2 550	1 011	1 994	425
RURAL	5 980	3 089	2 891	2 550	1 011	1 994	425
SANTA VICTORIA							
	7 223	3 414	3 809	3 355	1 160	2 329	379
RURAL	7 223	3 414	3 809	3 355	1 160	2 329	379

Cuadro D. 1 - Población total según sexo y edad, por departamento

Total - Urbana - Rural

DEPARTAMENTO	POBLACION TOTAL	SEXO		EDAD			
		VARON	MUJER	MENOR DE 14 AÑOS	DE 14 A 24	DE 25 A 64	65 Y MAS
SAN JUAN							
	465 976	227 514	238 462	155 360	88 835	195 102	26 679
URBANA	335 376	159 481	175 895	107 609	63 030	144 316	20 421
RURAL	130 600	68 033	62 567	47 751	25 805	50 786	6 258
ALBARDON							
	14 747	7 340	7 407	5 117	2 736	6 116	778
URBANA	2 552	1 247	1 305	900	419	1 074	159
RURAL	12 195	6 093	6 102	4 217	2 317	5 042	619
ANGACO							
	7 857	3 972	3 885	2 729	1 531	3 214	383
RURAL	7 857	3 972	3 885	2 729	1 531	3 214	383
CALINGASTA							
	7 290	3 896	3 394	2 934	1 383	2 626	347
RURAL	7 290	3 896	3 394	2 934	1 383	2 626	347
CAPITAL							
	118 046	54 040	64 006	32 314	21 649	54 442	9 641
URBANA	118 046	54 040	64 006	32 314	21 649	54 442	9 641
CAUCETE							
	23 668	11 904	11 764	8 129	4 440	9 834	1 265
URBANA	14 519	7 175	7 344	4 791	2 662	6 258	808
RURAL	9 149	4 729	4 420	3 338	1 778	3 576	457
CHIMBAS							
	36 399	18 026	18 373	13 888	7 063	14 109	1 339
URBANA	34 167	16 894	17 273	13 106	6 603	13 225	1 233
RURAL	2 232	1 132	1 100	782	460	884	106

Cuadro D. 1 - Población total según sexo y edad, por departamento

Total - Urbana - Rural

DEPARTAMENTO	POBLACION TOTAL	SEXO		EDAD			
		VARON	MUJER	MENOR DE 14 AÑOS	DE 14 A 24	DE 25 A 64	65 Y MAS
IGLESIA							
	4 795	2 607	2 188	1 776	901	1 805	313
RURAL	4 795	2 607	2 188	1 776	901	1 805	313
JACHAL							
	18 863	9 448	9 415	6 732	3 857	7 114	1 160
URBANA	8 873	4 247	4 626	3 010	1 889	3 514	460
RURAL	9 990	5 201	4 789	3 722	1 968	3 600	700
9 DE JULIO							
	5 189	2 721	2 468	1 995	1 029	1 982	183
RURAL	5 189	2 721	2 468	1 995	1 029	1 982	183
POCITO							
	27 672	14 153	13 519	9 861	5 378	11 058	1 375
URBANA	9 547	4 795	4 752	3 200	1 840	3 964	543
RURAL	18 125	9 358	8 767	6 661	3 538	7 094	832
RAWSON							
	76 046	36 946	39 100	25 872	14 977	31 433	3 764
URBANA	66 693	32 174	34 519	22 710	13 156	27 519	3 308
RURAL	9 353	4 772	4 581	3 162	1 821	3 914	456
RIVADAVIA							
	44 303	21 444	22 859	15 121	8 175	18 768	2 239
URBANA	41 897	19 897	22 000	14 396	7 325	17 995	2 181
RURAL	2 406	1 547	859	725	850	773	58
SAN MARTIN							
	7 738	3 992	3 746	2 771	1 505	3 111	351
RURAL	7 738	3 992	3 746	2 771	1 505	3 111	351

Cuadro D. 1 - Población total según sexo y edad, por departamento Total - Urbana - Rural

DEPARTAMENTO	POBLACION TOTAL	SEXO		EDAD			
		VARON	MUJER	MENOR DE 14 AÑOS	DE 14 A 24	DE 25 A 64	65 Y MAS
SANTA LUCIA							
	35 180	17 007	18 173	11 387	6 691	15 136	1 966
URBANA	28 666	13 699	14 967	9 274	5 449	12 351	1 592
RURAL	6 514	3 308	3 206	2 113	1 242	2 785	374
SARMIENTO							
	14 986	7 834	7 152	5 850	2 963	5 625	548
URBANA	2 583	1 299	1 284	927	497	1 042	117
RURAL	12 403	6 535	5 868	4 923	2 466	4 583	431
ULLUN							
	2 895	1 493	1 402	1 126	539	1 091	139
URBANA	2 038	1 034	1 004	798	386	759	95
RURAL	857	459	398	328	153	332	44
VALLE FERTIL							
	5 418	2 869	2 549	2 073	1 001	2 003	341
URBANA	2 530	1 321	1 209	922	481	976	151
RURAL	2 888	1 548	1 340	1 151	520	1 027	190
25 DE MAYO							
	12 455	6 498	5 957	4 792	2 479	4 736	448
URBANA	3 265	1 659	1 606	1 261	674	1 197	133
RURAL	9 190	4 839	4 351	3 531	1 805	3 539	315
ZONDA							
	2 429	1 324	1 105	893	538	899	99
RURAL	2 429	1 324	1 105	893	538	899	99

Cuadro D. 1 - Población total según sexo y edad, por departamento

Total - Urbana - Rural

DEPARTAMENTO	POBLACION TOTAL	SEXO		EDAD			
		VARON	MUJER	MENOR DE 14 AÑOS	DE 14 A 24	DE 25 A 64	65 Y MAS
SAN LUIS							
	214 416	108 258	106 158	61 280	40 210	96 302	16 624
URBANA	150 170	72 683	77 487	41 739	28 596	68 532	11 303
RURAL	64 246	35 575	28 671	19 541	11 614	27 770	5 321
AYACUCHO							
	14 754	7 661	7 093	4 739	2 669	5 910	1 416
URBANA	6 016	2 939	3 077	1 951	1 046	2 456	563
RURAL	8 738	4 722	4 016	2 788	1 643	3 454	853
BELGRANO							
	5 043	2 781	2 262	1 666	757	2 162	458
RURAL	5 043	2 781	2 262	1 666	757	2 162	458
CHACABUCO							
	12 583	6 533	6 050	3 858	2 234	5 469	1 022
URBANA	5 276	2 603	2 673	1 578	1 020	2 305	373
RURAL	7 307	3 930	3 377	2 280	1 214	3 164	649
GENERAL PEDERNERA							
	64 661	32 396	32 265	18 261	11 870	26 606	4 924
URBANA	57 338	27 894	29 444	16 220	10 234	26 322	4 562
RURAL	7 323	4 502	2 821	2 041	1 636	3 284	362
GOBERNADOR DUPUY							
	8 753	4 799	3 954	2 813	1 629	3 752	559
RURAL	8 753	4 799	3 954	2 813	1 629	3 752	559

Cuadro D. 1 - Población total según sexo y edad, por departamento

Total - Urbana - Rural

DEPARTAMENTO	POBLACION TOTAL	SEXO		EDAD			
		VARON	MUJER	MENOR DE 14 AÑOS	DE 14 A 24	DE 25 A 64	65 Y MAS
JUNIN							
	10 933	5 565	5 368	3 419	1 962	4 485	1 067
URBANA	6 221	3 061	3 160	1 954	1 072	2 618	577
RURAL	4 712	2 504	2 208	1 465	890	1 867	490
LA CAPITAL							
	80 094	38 894	41 200	21 173	16 155	37 171	5 595
URBANA	70 999	33 949	37 050	18 585	14 482	32 976	4 956
RURAL	9 095	4 945	4 150	2 588	1 673	4 195	639
CORONEL PRINGLES							
	10 805	5 960	4 845	3 323	1 810	4 782	890
URBANA	4 320	2 237	2 083	1 451	742	1 855	272
RURAL	6 485	3 723	2 762	1 872	1 068	2 927	618
LDOR. GRL. SAN MARTIN							
	6 790	3 669	3 121	2 028	1 104	2 965	693
RURAL	6 790	3 669	3 121	2 028	1 104	2 965	693

Cuadro D. 1 - Población total según sexo y edad, por departamento

Total - Urbana - Rural

DEPARTAMENTO	POBLACION TOTAL	SEXO		EDAD			
		VARON	MUJER	MENOR DE 14 AÑOS	DE 14 A 24	DE 25 A 64	65 Y MAS
SANTA CRUZ							
	114 941	64 439	50 502	35 703	23 068	52 284	3 886
URBANA	99 776	54 250	45 526	32 139	20 730	43 890	3 017
RURAL	15 165	10 189	4 976	3 564	2 338	8 394	869
CORPEN AIKE							
	5 555	3 635	1 920	1 200	1 128	2 929	298
URBANA	4 858	3 032	1 826	1 150	1 034	2 434	240
RURAL	697	603	94	50	94	495	58
DESEADO							
	40 576	21 939	18 637	13 639	8 101	17 614	1 222
URBANA	37 055	19 606	17 449	12 812	7 597	15 639	1 007
RURAL	3 521	2 333	1 188	827	504	1 975	215
GUER AIKE							
	56 114	31 546	24 568	17 286	11 797	25 518	1 513
URBANA	51 486	28 356	23 130	16 156	11 017	22 977	1 336
RURAL	4 628	3 190	1 438	1 130	780	2 541	177
LAGO ARGENTINO							
	2 517	1 630	887	596	402	1 368	151
RURAL	2 517	1 630	887	596	402	1 368	151
LAGO BUENOS AIRES							
	3 489	2 012	1 477	1 116	588	1 598	187
URBANA	2 093	1 093	1 000	743	367	888	95
RURAL	1 396	919	477	373	221	710	92

Cuadro D. 1 - Población total según sexo y edad, por departamento

Total - Urbana - Rural

DEPARTAMENTO	POBLACION TOTAL	SEXO		EDAD			
		VARON	MUJER	MENOR DE 14 AÑOS	DE 14 A 24	DE 25 A 64	65 Y MAS
MAGALLANES							
	4 627	2 446	2 181	1 293	748	2 202	384
URBANA	4 284	2 163	2 121	1 278	715	1 952	339
RURAL	343	283	60	15	33	250	45
RIO CHICO							
	2 063	1 231	832	573	304	1 055	131
RURAL	2 063	1 231	832	573	304	1 055	131

Cuadro D. 1 - Población total según sexo y edad, por departamento

Total - Urbana - Rural

DEPARTAMENTO	POBLACION TOTAL	SEXO		EDAD			
		VARON	MUJER	MENOR DE 14 AÑOS	DE 14 A 24	DE 25 A 64	65 Y MAS
SANTA FE							
	2 465 546	1 213 739	1 251 807	654 746	425 068	1 150 799	234 933
URBANA	2 022 790	978 426	1 044 364	524 700	346 498	952 097	199 495
RURAL	442 756	235 313	207 443	130 046	78 570	198 702	35 438
BELGRANO							
	34 966	17 772	17 194	8 586	5 463	17 212	3 705
URBANA	26 897	13 455	13 442	6 570	4 236	12 997	3 094
RURAL	8 069	4 317	3 752	2 016	1 227	4 215	611
CASEROS							
	69 317	34 843	34 474	14 842	10 427	35 643	8 405
URBANA	54 020	26 624	27 396	11 430	8 168	27 487	6 935
RURAL	15 297	8 219	7 078	3 412	2 259	8 156	1 470
CASTELLANOS							
	122 140	60 597	61 543	31 359	20 406	58 170	12 205
URBANA	85 322	41 620	43 702	22 028	14 240	40 375	8 679
RURAL	36 818	18 977	17 841	9 331	6 166	17 795	3 526
CONSTITUCION							
	73 286	37 159	36 127	19 179	11 651	35 210	7 246
URBANA	56 784	28 369	28 415	15 491	9 189	26 946	5 158
RURAL	16 502	8 790	7 712	3 688	2 462	8 264	2 088
GARAY							
	16 072	8 625	7 447	5 289	3 179	6 507	1 097
URBANA	3 880	2 022	1 858	1 333	761	1 505	281
RURAL	12 192	6 603	5 589	3 956	2 418	5 002	816
GENERAL LOPEZ							
	154 394	77 914	76 480	37 334	24 767	76 037	16 256
URBANA	117 174	57 809	59 365	28 045	18 998	57 580	12 551
RURAL	37 220	20 105	17 115	9 289	5 769	18 457	3 705

Cuadro D. 1 - Población total según sexo y edad, por departamento

Total - Urbana - Rural

DEPARTAMENTO	POBLACION TOTAL	SEXO		EDAD			
		VARON	MUJER	MENOR DE 14 AÑOS	DE 14 A 24	DE 25 A 64	65 Y MAS
GENERAL OBLIGADO							
	115 112	58 002	57 110	40 202	24 264	44 068	6 578
URBANA	67 057	32 438	34 619	22 165	13 998	26 731	4 163
RURAL	48 055	25 564	22 491	18 037	10 266	17 337	2 415
IRIONDO							
	59 853	30 330	29 523	13 737	9 298	30 247	6 571
URBANA	41 736	20 726	21 010	9 635	6 486	20 862	4 753
RURAL	18 117	9 604	8 513	4 102	2 812	9 385	1 818
LA CAPITAL							
	381 449	182 933	198 516	108 583	68 083	171 999	32 784
URBANA	351 430	167 035	184 395	98 665	62 098	159 750	30 917
RURAL	30 019	15 898	14 121	9 918	5 985	12 249	1 867
LAS COLONIAS							
	78 559	39 390	39 169	19 989	13 615	36 907	8 048
URBANA	44 110	21 516	22 594	10 939	7 690	20 688	4 793
RURAL	34 449	17 874	16 575	9 050	5 925	16 219	3 255
9 DE JULIO							
	26 653	14 018	12 635	9 811	5 213	10 543	1 086
URBANA	10 522	5 208	5 314	3 767	1 975	4 241	539
RURAL	16 131	8 810	7 321	6 044	3 238	6 302	547
ROSARIO							
	938 120	451 038	487 082	233 833	159 171	448 772	96 339
URBANA	901 662	431 733	469 929	223 773	152 995	431 844	93 050
RURAL	36 458	19 305	17 153	10 065	6 176	16 928	3 289
SAN CRISTOBAL							
	61 905	31 082	30 823	18 386	11 119	27 687	4 713
URBANA	37 256	17 945	19 311	10 446	6 621	16 919	3 270
RURAL	24 649	13 137	11 512	7 940	4 498	10 768	1 443

Cuadro D. 1 - Población total según sexo y edad, por departamento

Total - Urbana - Rural

DEPARTAMENTO	POBLACION TOTAL	SEXO		EDAD			
		VARON	MUJER	MENOR DE 14 AÑOS	DE 14 A 24	DE 25 A 64	65 Y MAS
SAN JAVIER							
	23 845	12 261	11 584	8 260	4 653	9 398	1 534
URBANA	11 577	5 690	5 887	3 952	2 264	4 594	767
RURAL	12 268	6 571	5 697	4 308	2 389	4 804	767
SAN JERONIMO							
	65 159	33 373	31 786	16 570	10 652	30 714	7 223
URBANA	41 482	20 868	20 614	10 108	6 666	19 834	4 874
RURAL	23 677	12 505	11 172	6 462	3 986	10 880	2 349
SAN JUSTO							
	33 533	17 040	16 493	9 583	5 725	15 257	2 968
URBANA	16 916	8 264	8 652	4 844	2 967	7 548	1 557
RURAL	16 617	8 776	7 841	4 739	2 758	7 709	1 411
SAN LORENZO							
	110 631	55 957	54 674	29 727	19 751	51 907	9 246
URBANA	96 891	48 594	48 297	26 217	17 293	45 466	7 915
RURAL	13 740	7 363	6 377	3 510	2 458	6 441	1 331
SAN MARTIN							
	51 482	25 775	25 707	11 542	8 088	25 807	6 045
URBANA	36 249	17 821	18 428	8 011	5 688	17 913	4 637
RURAL	15 233	7 954	7 279	3 531	2 400	7 894	1 408
VERA							
	49 070	25 630	23 440	17 929	9 543	18 714	2 884
URBANA	21 825	10 689	11 136	7 281	4 165	8 817	1 562
RURAL	27 245	14 941	12 304	10 648	5 378	9 897	1 322

Cuadro D. 1 - Población total según sexo y edad, por departamento

Total - Urbana - Rural

DEPARTAMENTO	POBLACION TOTAL	SEXO		EDAD			
		VARON	MUJER	MENOR DE 14 AÑOS	DE 14 A 24	DE 25 A 64	65 Y MAS
SANTIAGO DEL ESTERO							
	594 920	296 326	298 594	224 569	110 688	219 154	40 509
URBANA	308 945	148 637	160 308	107 871	60 420	121 651	19 003
RURAL	285 975	147 689	138 286	116 698	50 268	97 503	21 506
AGUIRRE							
	5 804	3 130	2 674	2 152	974	2 234	444
URBANA	2 369	1 212	1 157	932	420	884	133
RURAL	3 435	1 918	1 517	1 220	554	1 350	311
ALBERDI							
	11 959	6 285	5 673	5 307	2 232	3 803	616
URBANA	2 702	1 368	1 334	1 183	519	864	136
RURAL	9 256	4 917	4 339	4 124	1 713	2 939	480
ATAMISQUI							
	8 716	4 079	4 637	3 523	1 495	2 828	870
URBANA	2 351	1 090	1 261	901	428	786	236
RURAL	6 365	2 989	3 376	2 622	1 067	2 042	634
AVELLANEDA							
	16 662	8 469	8 193	6 930	2 643	5 585	1 504
RURAL	16 662	8 469	8 193	6 930	2 643	5 585	1 504
BANDA							
	80 834	39 918	40 916	29 608	15 129	30 842	5 255
URBANA	52 969	25 363	27 606	18 549	10 151	21 035	3 234
RURAL	27 865	14 555	13 310	11 059	4 978	9 807	2 021
BELGRANO							
	4 982	2 615	2 367	1 747	908	2 016	311
RURAL	4 982	2 615	2 367	1 747	908	2 016	311

Cuadro D. 1 - Población total según sexo y edad, por departamento

Total - Urbana - Rural

DEPARTAMENTO	POBLACION TOTAL	SEXO		EDAD			
		VARON	MUJER	MENOR DE 14 AÑOS	DE 14 A 24	DE 25 A 64	65 Y MAS
CAPITAL							
	164 867	78 159	86 708	57 235	32 959	65 084	9 589
URBANA	143 758	69 711	79 047	50 779	30 011	59 561	8 407
RURAL	16 109	8 448	7 661	6 456	2 948	5 523	1 182
COPO							
	18 387	9 521	8 866	7 929	3 561	6 093	804
URBANA	6 942	3 539	3 403	2 838	1 426	2 411	267
RURAL	11 445	5 982	5 463	5 091	2 135	3 682	537
CHOYA							
	29 144	14 595	14 549	10 249	5 587	11 643	1 665
URBANA	20 888	10 281	10 607	6 882	4 264	8 645	1 097
RURAL	8 256	4 314	3 942	3 367	1 323	2 998	568
FIGUEROA							
	16 118	8 228	7 890	7 025	2 593	5 170	1 330
RURAL	16 118	8 228	7 890	7 025	2 593	5 170	1 330
GENERAL TABOADA							
	27 445	13 762	13 683	10 619	5 285	9 840	1 701
URBANA	15 099	7 175	7 924	5 517	2 939	5 628	1 015
RURAL	12 346	6 587	5 759	5 102	2 346	4 212	686
GUASAYAN							
	6 542	3 328	3 214	2 490	1 131	2 413	508
RURAL	6 542	3 328	3 214	2 490	1 131	2 413	508
JIMENEZ							
	11 852	6 078	5 774	4 722	2 239	4 068	823
RURAL	11 852	6 078	5 774	4 722	2 239	4 068	823

Cuadro D. 1 - Población total según sexo y edad, por departamento

Total - Urbana - Rural

DEPARTAMENTO	POBLACION TOTAL	SEXO		EDAD			
		VARON	MUJER	MENOR DE 14 AÑOS	DE 14 A 24	DE 25 A 64	65 Y MAS
LORETO							
	14 161	7 019	7 142	5 548	2 610	4 795	1 208
URBANA	6 256	3 087	3 169	2 335	1 256	2 248	417
RURAL	7 905	3 932	3 973	3 213	1 354	2 547	791
BRIG. JUAN F. IBARRA							
	12 720	6 595	6 125	5 202	2 337	4 365	816
URBANA	4 008	1 903	2 105	1 556	780	1 410	262
RURAL	8 712	4 692	4 020	3 646	1 557	2 955	554
MITRE							
	2 095	1 116	979	744	384	817	150
RURAL	2 095	1 116	979	744	384	817	150
MORENO							
	26 492	13 853	12 639	11 615	4 913	8 572	1 392
URBANA	9 000	4 494	4 506	4 134	1 689	2 774	403
RURAL	17 492	9 359	8 133	7 481	3 224	5 798	989
OJO DE AGUA							
	11 757	5 666	6 091	4 650	2 122	4 177	808
URBANA	2 976	1 407	1 569	1 191	558	1 080	147
RURAL	8 781	4 259	4 522	3 459	1 564	3 097	661
PELLEGRINI							
	16 272	8 234	8 038	7 206	2 753	5 320	993
RURAL	16 272	8 234	8 038	7 206	2 753	5 320	993
QUEBRACHOS							
	9 902	4 937	4 965	4 009	1 792	3 420	681
URBANA	2 553	1 232	1 321	924	499	969	161
RURAL	7 349	3 705	3 644	3 085	1 293	2 451	520

Cuadro D. 1 - Población total según sexo y edad, por departamento

Total - Urbana - Rural

DEPARTAMENTO	POBLACION TOTAL	SEXO		EDAD			
		VARON	MUJER	MENOR DE 14 AÑOS	DE 14 A 24	DE 25 A 64	65 Y MAS
RIO HONDO							
	38 813	20 044	18 769	13 367	6 633	14 849	3 964
URBANA	20 772	11 096	9 676	6 045	3 329	9 089	2 309
RURAL	18 041	8 948	9 093	7 322	3 304	5 760	1 655
RIVADAVIA							
	4 240	2 273	1 967	1 331	894	1 822	193
RURAL	4 240	2 273	1 967	1 331	894	1 822	193
ROBLES							
	26 834	14 072	12 762	10 021	4 990	9 855	1 968
URBANA	11 302	5 679	5 623	4 105	2 151	4 267	779
RURAL	15 532	8 393	7 139	5 916	2 839	5 588	1 189
SALAVINA							
	9 612	4 893	4 719	3 926	1 631	3 137	918
RURAL	9 612	4 893	4 719	3 926	1 631	3 137	918
SAN MARTIN							
	8 449	4 138	4 311	3 356	1 273	2 884	936
RURAL	8 449	4 138	4 311	3 356	1 273	2 884	936
SARMIENTO							
	3 627	1 848	1 779	1 477	569	1 221	360
RURAL	3 627	1 848	1 779	1 477	569	1 221	360
SILIPICA							
	6 635	3 471	3 164	2 581	1 051	2 301	702
RURAL	6 635	3 471	3 164	2 581	1 051	2 301	702

Cuadro D. 1 - Población total según sexo y edad, por departamento

Total - Urbana - Rural

DEPARTAMENTO	POBLACION TOTAL	SEXO		EDAD			
		VARON	MUJER	MENOR DE 14 AÑOS	DE 14 A 24	DE 25 A 64	65 Y MAS
TUCUMAN							
	972 655	481 536	491 119	326 838	194 624	394 012	57 181
URBANA	689 444	330 774	358 670	219 409	139 219	290 042	40 774
RURAL	283 211	150 762	132 449	107 429	55 405	103 970	16 407
BURRUYACU							
	28 169	15 215	12 954	10 818	5 585	10 305	1 461
RURAL	28 169	15 215	12 954	10 818	5 585	10 305	1 461
CRUZ ALTA							
	112 451	57 260	55 191	42 002	23 100	42 048	5 301
URBANA	73 216	36 455	36 761	26 654	14 911	28 160	3 291
RURAL	39 235	20 805	18 430	15 148	8 189	13 888	2 010
CHICLIGASTA							
	56 147	28 356	27 791	20 013	10 290	22 714	3 130
URBANA	33 673	16 241	17 432	11 354	6 238	14 196	1 885
RURAL	22 474	12 115	10 359	8 659	4 052	8 518	1 245
FAMAILLA							
	25 164	13 134	12 030	9 283	4 991	9 603	1 287
URBANA	12 685	6 302	6 383	4 475	2 404	5 031	775
RURAL	12 479	6 832	5 647	4 808	2 587	4 572	512
GRANEROS							
	10 718	5 581	5 137	3 994	1 923	3 967	834
URBANA	2 152	1 026	1 126	732	416	845	159
RURAL	8 566	4 555	4 011	3 262	1 507	3 122	675

Cuadro D. 1 - Población total según sexo y edad, por departamento

Total - Urbana - Rural

DEPARTAMENTO	POBLACION TOTAL	SEXO		EDAD			
		VARON	MUJER	MENOR DE 14 AÑOS	DE 14 A 24	DE 25 A 64	65 Y MAS
JUAN B ALBERDI							
	20 330	10 109	10 221	7 454	3 995	7 646	1 235
URBANA	9 794	4 648	5 146	3 220	1 947	4 013	614
RURAL	10 536	5 461	5 075	4 234	2 048	3 633	621
LA COCHA							
	11 796	6 327	5 469	4 446	2 261	4 372	717
URBANA	2 046	1 002	1 044	778	343	817	108
RURAL	9 750	5 325	4 425	3 668	1 918	3 555	609
LEALES							
	46 705	24 207	22 498	16 709	9 311	17 904	2 781
URBANA	9 202	4 459	4 743	2 945	1 822	3 862	573
RURAL	37 503	19 748	17 755	13 764	7 489	14 042	2 208
LULES							
	37 776	19 322	18 454	13 508	7 436	14 986	1 846
URBANA	24 477	12 246	12 231	8 488	4 718	10 071	1 200
RURAL	13 299	7 076	6 223	5 020	2 718	4 915	646
MONTEROS							
	49 921	25 362	24 559	17 308	9 744	19 921	2 948
URBANA	27 510	13 354	14 156	9 168	5 305	11 392	1 645
RURAL	22 411	12 008	10 403	8 140	4 439	8 529	1 303
RIO CHICO							
	42 107	21 387	20 720	15 565	7 969	16 301	2 272
URBANA	24 674	11 983	12 691	8 894	4 477	9 946	1 357
RURAL	17 433	9 404	8 029	6 671	3 492	6 355	915

Cuadro D. 1 - Población total según sexo y edad, por departamento

Total - Urbana - Rural

DEPARTAMENTO	POBLACION TOTAL	SEXO		EDAD			
		VARON	MUJER	MENOR DE 14 AÑOS	DE 14 A 24	DE 25 A 64	65 Y MAS
SAN MIGUEL DE TUCUMAN							
	395 373	187 016	208 357	116 621	82 254	171 039	25 459
URBANA	394 117	186 337	207 780	116 140	82 017	170 568	25 392
RURAL	1 256	679	577	481	237	471	67
SIMOCA							
	31 223	16 341	14 882	11 269	6 165	11 549	2 240
URBANA	4 420	2 125	2 295	1 469	942	1 711	298
RURAL	26 803	14 216	12 587	9 800	5 223	9 838	1 942
TAFI DEL VALLE							
	7 909	4 031	3 878	3 025	1 262	2 908	714
RURAL	7 909	4 031	3 878	3 025	1 262	2 908	714
TAFI VIEJO							
	57 837	28 354	29 483	20 195	11 116	23 455	3 071
URBANA	47 567	22 965	24 602	16 099	9 109	19 823	2 536
RURAL	10 270	5 389	4 881	4 096	2 007	3 632	535
TRANCAS							
	11 270	5 908	5 362	4 375	1 897	4 197	801
RURAL	11 270	5 908	5 362	4 375	1 897	4 197	801
YERBA BUENA							
	27 759	13 626	14 133	10 253	5 325	11 097	1 084
URBANA	23 911	11 631	12 280	8 793	4 570	9 607	941
RURAL	3 848	1 995	1 853	1 460	755	1 490	143

Cuadro D. 1 - Población total según sexo y edad, por departamento

Total - Urbana - Rural

DEPARTAMENTO	POBLACION TOTAL	SEXO		EDAD			
		VARON	MUJER	MENOR DE 14 AÑOS	DE 14 A 24	DE 25 A 64	65 Y MAS
TIERRA DEL FUEGO							
	27 358	16 598	10 760	7 479	6 528	12 780	571
URBANA	24 240	14 252	9 988	6 897	5 853	11 014	476
RURAL	3 118	2 346	772	582	675	1 766	95
RIO GRANDE							
	15 915	9 662	6 253	4 352	3 821	7 373	369
URBANA	13 211	7 611	5 600	3 834	3 237	5 858	282
RURAL	2 704	2 051	653	518	584	1 515	87
USHUAIA							
	11 443	6 936	4 507	3 127	2 707	5 407	202
URBANA	11 029	6 641	4 388	3 063	2 616	5 156	194
RURAL	414	295	119	64	91	251	8

Población de 5 años y más

Cuadro D.2 - Asistencia escolar según nivel de enseñanza, por distrito escolar

DISTRITO	POBLACION DE 5 AÑOS Y MAS	ASISTE				ASISTIO				NUNCA ASISTIO
		PREESC.	PRIMARIO	SECUNDAR.	SUPERIOR UNIVERSI-TARIO	PREESC.	PRIMARIO	SECUNDARIO	SUPERIOR O UNIVERSI-TARIO	
CAPITAL FEDERAL										
	2 711 442	43 620	269 440	167 942	109 672	1 250	1 038 947	733 643	297 280	49 648
URBANA	2 711 442	43 620	269 440	167 942	109 672	1 250	1 038 947	733 643	297 280	49 648
DISTRITO I										
	278 911	3 603	23 956	17 525	17 530	83	72 944	82 015	57 554	3 701
URBANA	278 911	3 603	23 956	17 525	17 530	83	72 944	82 015	57 554	3 701
DISTRITO II										
	239 651	3 726	20 370	13 666	11 959	141	78 595	71 755	35 303	4 136
URBANA	239 651	3 726	20 370	13 666	11 959	141	78 595	71 755	35 303	4 136
DISTRITO III										
	140 862	1 641	10 631	6 687	4 945	81	61 164	39 692	13 394	2 627
URBANA	140 862	1 641	10 631	6 687	4 945	81	61 164	39 692	13 394	2 627
DISTRITO IV										
	91 530	1 354	9 931	4 847	2 419	23	42 587	22 839	5 508	2 022
URBANA	91 530	1 354	9 931	4 847	2 419	23	42 587	22 839	5 508	2 022
DISTRITO V										
	89 472	1 413	9 221	4 550	1 934	49	45 046	19 521	5 096	2 642
URBANA	89 472	1 413	9 221	4 550	1 934	49	45 046	19 521	5 096	2 642
DISTRITO VI										
	144 819	1 961	12 944	7 695	4 554	80	63 724	39 541	11 549	2 771
URBANA	144 819	1 961	12 944	7 695	4 554	80	63 724	39 541	11 549	2 771
DISTRITO VII										
	148 764	2 545	13 711	8 809	6 050	10	53 391	43 558	18 406	2 284
URBANA	148 764	2 545	13 711	8 809	6 050	10	53 391	43 558	18 406	2 294

Población de 5 años y más

Cuadro D.2 - Asistencia escolar según nivel de enseñanza, por distrito escolar

DISTRITO	POBLACION DE 5 AÑOS Y MAS	ASISTE				ASISTIO				NUNCA ASISTIO
		PREESC.	PRIMARIO	SECUNDAR.	SUPERIOR UNIVERSI-TARIO	PREESC.	PRIMARIO	SECUNDARIO	SUPERIOR O UNIVERSI-TARIO	
DISTRITO VIII										
	133 576	2 331	12 527	8 911	6 168	23	47 506	37 837	16 052	2 221
URBANA	133 576	2 331	12 527	8 911	6 168	23	47 506	37 837	16 052	2 221
DISTRITO IX										
	235 358	3 840	22 985	15 379	12 093	63	71 174	69 118	37 324	3 382
URBANA	235 358	3 840	22 985	15 379	12 093	63	71 174	69 118	37 324	3 382
DISTRITO X										
	198 626	3 541	20 374	15 056	9 937	90	59 837	56 949	29 597	3 245
URBANA	198 626	3 541	20 374	15 056	9 937	90	59 837	56 949	29 597	3 245
DISTRITO XI										
	99 688	1 518	10 068	6 121	3 364	31	41 171	27 404	8 624	1 387
URBANA	99 688	1 518	10 068	6 121	3 364	31	41 171	27 404	8 624	1 387
DISTRITO XII										
	107 868	1 952	11 006	6 596	3 947	44	43 130	29 783	9 479	1 931
URBANA	107 868	1 952	11 006	6 596	3 947	44	43 130	29 783	9 479	1 931
DISTRITO XIII										
	99 261	1 608	11 765	6 601	2 686	71	48 386	22 073	3 878	2 193
URBANA	99 261	1 608	11 765	6 601	2 686	71	48 386	22 073	3 878	2 193
DISTRITO XIV										
	95 223	1 593	9 662	5 530	3 081	43	42 501	24 454	6 642	1 717
URBANA	95 223	1 593	9 662	5 530	3 081	43	42 501	24 454	6 642	1 717
DISTRITO XV										
	96 566	1 802	9 623	6 161	3 630	51	38 742	26 300	8 390	1 867
URBANA	96 566	1 802	9 623	6 161	3 630	51	38 742	26 300	8 390	1 867
DISTRITO XVI										
	83 450	1 484	8 699	5 807	3 322	50	35 742	21 048	5 694	1 604
URBANA	83 450	1 484	8 699	5 807	3 322	50	35 742	21 048	5 694	1 604

Población de 5 años y más

Cuadro D.2 - Asistencia escolar según nivel de enseñanza, por distrito escolar

DISTRITO	POBLACION DE 5 AÑOS Y MAS	ASISTE				ASISTIO				NUNCA ASISTIO
		PREESC.	PRIMARIO	SECUNDAR.	SUPERIOR UNIVERSI-TARIO	PREESC.	PRIMARIO	SECUNDARIO	SUPERIOR O UNIVERSI-TARIO	
DISTRITO XVII										
	119 732	2 040	13 220	8 356	4 583	80	45 257	32 287	11 563	2 346
URBANA	119 732	2 040	13 220	8 356	4 583	80	45 257	32 287	11 563	2 346
DISTRITO XVIII										
	97 903	1 616	9 769	6 607	3 421	48	42 741	24 964	6 598	2 139
URBANA	97 903	1 616	9 769	6 607	3 421	48	42 741	24 964	6 598	2 139
DISTRITO XIX										
	125 501	2 546	18 531	7 944	1 969	83	63 500	24 387	3 002	3 539
URBANA	125 501	2 546	18 531	7 944	1 969	83	63 500	24 387	3 002	3 539
DISTRITO XX										
	84 681	1 506	10 447	5 094	2 080	106	41 809	18 118	3 627	1 894
URBANA	84 681	1 506	10 447	5 094	2 080	106	41 809	18 118	3 627	1 894

Cuadro D.2 - Asistencia escolar según nivel de enseñanza, por partido

PARTIDO	POBLACION DE 5 AÑOS Y MAS	ASISTE				ASISTIO				NUNCA ASISTIO
		PREESC.	PRIMARIO	SECUNDAR.	SUPERIOR UNIVERSI-TARIO	PREESC.	PRIMARIO	SECUNDARIO	SUPERIOR O UNIVERSI-TARIO	
GRAN BUENOS AIRES										
	6 064 607	110 210	987 622	325 807	91 697	5 352	3 069 236	1 029 454	187 991	257 238
URBANA	6 015 786	109 563	978 933	323 221	91 491	5 259	3 042 196	1 024 629	187 444	253 050
RURAL	48 821	647	8 689	2 586	206	93	27 040	4 825	547	4 188
ALMIRANTE BROWN										
	290 613	4 433	53 958	14 623	3 435	280	148 463	43 153	7 560	14 708
URBANA	284 531	4 383	52 540	14 415	3 435	280	144 988	42 762	7 532	14 196
RURAL	6 082	50	1 418	208			3 475	391	28	512
AVELLANEDA										
	302 916	5 748	40 034	17 712	5 616	334	155 050	59 040	9 724	9 658
URBANA	302 916	5 748	40 034	17 712	5 616	334	155 050	59 040	9 724	9 658
BERAZATEGUI										
	175 769	3 484	32 640	9 856	1 697	156	90 674	25 831	3 344	8 087
URBANA	170 227	3 433	32 104	8 869	1 651	156	88 336	24 713	3 170	7 795
RURAL	5 542	51	536	987	46		2 338	1 118	174	292
ESTEBAN ECHEVERRIA										
	164 002	3 310	31 027	8 216	1 564	112	85 285	22 303	3 229	8 956
URBANA	159 424	3 260	30 050	7 738	1 548	112	82 922	22 135	3 224	8 435
RURAL	4 578	50	977	478	16		2 363	168	5	521
FLORENCIO VARELA										
	148 534	1 915	30 948	5 566	658	353	82 525	15 654	1 396	9 519
URBANA	139 038	1 856	29 177	5 348	615	319	76 900	15 003	1 269	8 551
RURAL	9 496	59	1 771	218	43	34	5 625	651	127	968
GENERAL SAN MARTIN										
	347 655	7 042	49 337	19 998	5 231	117	177 448	66 253	9 552	12 677
URBANA	347 655	7 042	49 337	19 998	5 231	117	177 448	66 253	9 552	12 677

Cuadro D.2 - Asistencia escolar según nivel de enseñanza, por partido

PARTIDO	POBLACION DE 5 AÑOS Y MAS	ASISTE				ASISTIO				NUNCA ASISTIO
		PREESC.	PRIMARIO	SECUNDAR.	SUPERIOR UNIVERSI-TARIO	PREESC.	PRIMARIO	SECUNDARIO	SUPERIOR O UNIVERSI-TARIO	
GENERAL SARMIENTO										
	434 914	6 937	83 952	19 708	3 468	305	232 510	57 146	7 580	23 308
URBANA	434 914	6 937	83 952	19 708	3 468	305	232 510	57 146	7 580	23 308
LANUS										
	420 892	7 887	58 650	22 041	5 804	248	226 794	74 204	9 866	15 398
URBANA	420 892	7 887	58 650	22 041	5 804	248	226 794	74 204	9 866	15 398
LOMAS DE ZAMORA										
	452 475	7 765	72 141	24 622	7 302	390	229 347	75 859	15 041	20 008
URBANA	452 475	7 765	72 141	24 622	7 302	390	229 347	75 859	15 041	20 008
LA MATANZA										
	833 778	15 261	149 196	41 777	8 491	915	441 709	120 847	15 830	39 752
URBANA	829 934	15 198	148 486	41 703	8 479	905	439 381	120 487	15 818	39 477
RURAL	3 844	63	710	74	12	10	2 328	360	12	275
MERLO										
	253 324	3 892	46 312	10 372	2 234	327	138 680	34 820	3 714	12 973
URBANA	253 324	3 892	46 312	10 372	2 234	327	138 680	34 820	3 714	12 973
MORENO										
	166 456	2 484	32 422	6 744	1 112	289	89 116	21 279	2 465	10 545
URBANA	159 382	2 359	31 173	6 504	1 063	260	85 553	20 190	2 328	9 952
RURAL	7 074	125	1 249	240	49	29	3 563	1 089	137	593
MORON										
	536 904	10 169	79 851	32 634	11 965	582	254 624	106 614	22 711	17 754
URBANA	536 904	10 169	79 851	32 634	11 965	582	254 624	106 614	22 711	17 754

Población de 5 años y más Total - Urbana - Rural

Cuadro D.2 - Asistencia escolar según nivel de enseñanza, por partido

PARTIDO	POBLACION DE 5 AÑOS Y MAS	ASISTE				ASISTIO				NUNCA ASISTIO
		PREESC.	PRIMARIO	SECUNDAR.	SUPERIOR UNIVERSI-TARIO	PREESC.	PRIMARIO	SECUNDARIO	SUPERIOR O UNIVERSI-TARIO	
QUILMES										
	396 644	7 025	64 258	21 955	6 266	358	200 630	66 707	12 197	17 248
URBANA	396 644	7 025	64 258	21 955	6 266	358	200 630	66 707	12 197	17 248
SAN FERNANDO										
	118 935	2 059	18 435	5 825	1 432	119	61 436	20 809	3 585	5 235
URBANA	113 926	2 013	17 684	5 688	1 432	99	58 271	20 406	3 542	4 791
RURAL	5 009	46	751	137		20	3 165	403	43	444
SAN ISIDRO										
	261 194	5 983	37 421	18 739	7 704	80	102 638	60 947	20 727	6 955
URBANA	261 194	5 983	37 421	18 739	7 704	80	102 638	60 947	20 727	6 955
TIGRE										
	180 451	3 576	31 944	8 769	1 587	209	97 513	25 278	3 403	8 172
URBANA	173 255	3 373	30 667	8 525	1 547	209	93 330	24 633	3 382	7 589
RURAL	7 196	203	1 277	244	40		4 183	645	21	583
TRES DE FEBRERO										
	312 296	5 976	43 168	17 307	6 147	123	158 108	61 082	10 223	10 162
URBANA	312 296	5 976	43 168	17 307	6 147	123	158 108	61 082	10 223	10 162
VICENTE LOPEZ										
	266 855	5 264	31 928	19 343	9 984	55	96 686	71 628	25 844	6 123
URBANA	266 855	5 264	31 928	19 343	9 984	55	96 686	71 628	25 844	6 123

Cuadro D.2 - Asistencia escolar según nivel de enseñanza, por partido

PARTIDO	POBLACION DE 5 AÑOS Y MAS	ASISTE				ASISTIO				NUNCA ASISTIO
		PREESC.	PRIMARIO	SECUNDAR.	SUPERIOR UNIVERSITARIO	PREESC.	PRIMARIO	SECUNDARIO	SUPERIOR O UNIVERSITARIO	
RESTO DE LA PROVINCIA DE BUENOS AIRES										
	3 609 796	65 381	546 756	178 627	56 771	2 539	1 915 620	554 821	131 170	158 111
URBANA	2 995 218	57 648	449 956	162 514	55 388	2 168	1 524 694	505 683	123 776	113 391
RURAL	614 578	7 733	96 800	16 113	1 383	371	390 926	49 138	7 394	44 720
ADOLFO ALSINA										
	17 705	306	2 650	730	45	27	10 449	2 144	391	963
URBANA	9 613	152	1 430	424	26	19	5 491	1 314	264	493
RURAL	8 092	154	1 220	306	19	8	4 958	830	127	470
ALBERTI										
	9 715	152	1 192	435	59	2	6 118	1 058	196	503
URBANA	5 928	111	745	312	47	2	3 543	735	152	281
RURAL	3 787	41	447	123	12		2 575	323	44	222
AYACUCHO										
	16 881	182	2 764	587	43	16	10 463	1 765	373	688
URBANA	11 455	175	1 718	550	43	9	6 791	1 509	312	348
RURAL	5 426	7	1 046	37		7	3 672	256	61	340
AZUL										
	51 300	989	7 908	2 340	439	59	27 237	8 720	1 526	2 082
URBANA	44 215	891	6 836	2 162	364	59	22 985	8 000	1 388	1 530
RURAL	7 085	98	1 072	178	75		4 252	720	138	552
BAHIA BLANCA										
	209 629	3 444	30 670	12 956	6 110	165	97 302	40 098	11 809	7 075
URBANA	204 504	3 347	29 746	12 747	6 100	165	94 359	39 572	11 736	6 732
RURAL	5 125	97	924	209	10		2 943	526	73	343
BALCARCE										
	35 613	583	5 212	1 545	384	21	20 495	4 547	803	2 023
URBANA	26 451	553	3 921	1 356	368	15	14 375	3 958	672	1 233
RURAL	9 162	30	1 291	189	16	6	6 120	589	131	790

Población de 5 años y más Total - Urbana - Rural

Cuadro D.2 - Asistencia escolar según nivel de enseñanza, por partido

PARTIDO	POBLACION DE 5 AÑOS Y MAS	ASISTE				ASISTIO				NUNCA ASISTIO
		PREESC.	PRIMARIO	SECUNDAR.	SUPERIOR UNIVERSITARIO	PREESC.	PRIMARIO	SECUNDARIO	SUPERIOR O UNIVERSITARIO	
BARADERO										
	23 353	453	3 686	832	76	11	13 332	3 365	492	1 106
URBANA	18 179	401	2 764	740	71	10	10 066	3 028	416	683
RURAL	5 174	52	922	92	5	1	3 266	337	76	423
BARTOLOME MITRE										
	19 891	383	2 652	732	78	10	12 124	2 357	412	1 143
URBANA	15 970	312	2 179	651	68	10	9 508	2 040	350	852
RURAL	3 921	71	473	81	10		2 616	317	62	291
BERISSO										
	59 182	1 391	9 362	3 705	1 673	26	29 713	9 656	1 757	1 899
URBANA	57 884	1 368	9 162	3 680	1 664	26	28 854	9 546	1 746	1 838
RURAL	1 298	23	200	25	9		859	110	11	61
BOLIVAR										
	30 152	594	3 935	1 258	115	14	17 562	3 985	687	2 002
URBANA	17 533	378	1 989	955	105	6	9 647	2 945	545	963
RURAL	12 619	216	1 946	303	10	8	7 915	1 040	142	1 039
BRAGADO										
	34 360	622	4 568	1 642	136	8	20 062	4 917	845	1 580
URBANA	26 790	501	3 663	1 446	136	6	14 879	4 338	752	1 067
RURAL	7 590	121	905	196			5 183	579	93	513
CORONEL BRANDSEN										
	13 605	373	2 352	523	133	4	7 524	1 823	403	470
URBANA	9 186	283	1 586	431	82	4	4 839	1 359	355	247
RURAL	4 419	90	766	92	51		2 685	464	48	223
CAMPANA										
	50 989	986	8 946	2 262	632	61	26 632	7 521	1 645	2 304
URBANA	48 352	967	8 383	2 216	632	61	25 003	7 399	1 630	2 061
RURAL	2 637	19	563	46			1 629	122	15	243

Población de 5 años y más . Total - Urbana - Rural

Cuadro D.2 - Asistencia escolar según nivel de enseñanza, por partido

PARTIDO	POBLACION DE 5 AÑOS Y MAS .	ASISTE				ASISTIO				NUNCA ASISTIO
		PREESC.	PRIMARIO	SECUNDAR.	SUPERIOR UNIVERSI-TARIO	PREESC.	PRIMARIO	SECUNDARIO	SUPERIOR O UNIVERSI-TARIO	
CAÑUELAS										
	22 445	285	3 683	806	100	12	13 018	2 791	324	1 426
URBANA	13 251	230	2 085	627	95	5	7 188	2 122	256	643
RURAL	9 194	55	1 598	179	5	7	5 830	669	68	783
CAPITAN SARMIENTO										
	9 379	132	1 280	340	42	7	5 941	908	160	569
URBANA	7 438	118	971	289	37	7	4 702	789	145	380
RURAL	1 941	14	309	51	5		1 239	119	15	189
CARLOS CASARES										
	18 263	252	3 246	751	55		10 517	2 192	266	984
URBANA	12 200	183	2 152	666	55		6 470	1 871	213	590
RURAL	6 063	69	1 094	85			4 047	321	53	394
CARLOS TEJEDOR										
	11 417	280	1 767	390	30	6	6 854	1 007	195	888
URBANA	3 940	109	584	195	19		2 299	445	91	198
RURAL	7 477	171	1 183	195	11	6	4 555	562	104	690
CARMEN DE ARECO										
	9 878	133	1 352	300	34	6	6 415	916	153	569
URBANA	7 147	105	939	245	30	3	4 620	722	115	368
RURAL	2 731	28	413	55	4	3	1 795	194	38	201
DAIREAUX										
	12 232	277	1 926	473	48	7	7 181	1 324	251	745
URBANA	7 334	205	1 160	324	39	5	4 144	891	183	383
RURAL	4 898	72	766	149	9	2	3 037	433	68	362
CASTELLI										
	5 920	90	952	244	32	1	3 559	565	114	363
URBANA	4 086	78	623	206	30	1	2 391	443	96	218
RURAL	1 834	12	329	38	2		1 168	122	18	145

Población de 5 años y más Total - Urbana - Rural

Cuadro D.2 - Asistencia escolar según nivel de enseñanza, por partido

PARTIDO	POBLACION DE 5 AÑOS Y MAS	ASISTE				ASISTIO				NUNCA ASISTIO
		PREESC.	PRIMARIO	SECUNDAR.	SUPERIOR UNIVERSI-TARIO	PREESC.	PRIMARIO	SECUNDARIO	SUPERIOR O UNIVERSI-TARIO	
COLON										
	16 750	302	2 555	723	82	5	9 756	2 203	342	782
URBANA	14 595	292	2 294	675	69	5	8 305	1 952	333	670
RURAL	2 155	10	261	48	13		1 451	251	9	112
CORONEL DORREGO										
	16 897	270	2 214	818	66	5	10 178	2 245	426	675
URBANA	11 607	200	1 505	708	56		6 647	1 784	321	386
RURAL	5 290	70	709	110	10	5	3 531	461	105	289
CORONEL PRINGLES										
	19 974	353	3 117	887	68	10	11 945	2 223	394	977
URBANA	15 380	317	2 404	696	63	5	9 094	1 771	315	715
RURAL	4 594	36	713	191	5	5	2 851	452	79	262
CNEL. DE M. L. ROSALES										
	53 368	1 023	7 781	3 182	810	55	22 965	14 325	2 129	1 098
URBANA	50 562	1 009	7 226	3 036	785	55	21 517	13 918	2 105	911
RURAL	2 806	14	555	146	25		1 448	407	24	187
CORONEL SUAREZ										
	29 294	415	4 581	1 358	120	11	16 821	4 070	545	1 373
URBANA	19 045	295	2 860	1 078	109	11	10 039	3 241	465	927
RURAL	10 249	120	1 701	280	11		6 782	829	80	446
CHACABUCO										
	37 144	759	5 248	1 497	126	50	23 078	3 910	623	1 853
URBANA	24 302	571	3 380	1 250	100	44	14 179	3 268	527	983
RURAL	12 842	188	1 868	247	26	6	8 899	642	96	870
CHASCOMUS										
	26 638	535	4 123	1 152	157	21	14 797	4 057	665	1 131
URBANA	20 740	451	3 237	1 047	148	21	10 922	3 566	585	763
RURAL	5 898	84	886	105	9		3 875	491	80	368

Población de 5 años y más Total - Urbana - Rural

Cuadro D.2 - Asistencia escolar según nivel de enseñanza, por partido

PARTIDO	POBLACION DE 5 AÑOS Y MAS	ASISTE				ASISTIO				NUNCA ASISTIO
		PREESC.	PRIMARIO	SECUNDAR.	SUPERIOR UNIVERSI-TARIO	PREESC.	PRIMARIO	SECUNDARIO	SUPERIOR O UNIVERSI-TARIO	
CHIVILCOY										
	49 572	787	6 541	2 294	362	17	29 341	6 733	1 386	2 111
URBANA	40 619	704	5 328	2 045	353	13	23 181	6 236	1 331	1 428
RURAL	8 953	83	1 213	249	9	4	6 160	497	55	683
DOLORES										
	21 016	336	3 603	1 082	137	5	11 247	2 959	806	841
URBANA	17 794	274	2 933	987	137	5	9 182	2 798	806	672
RURAL	3 222	62	670	95			2 065	161		169
ENSENADA										
	37 051	744	5 768	2 233	852	39	18 166	6 899	1 387	963
URBANA	37 051	744	5 768	2 233	852	39	18 166	6 899	1 387	963
ESCOBAR										
	70 038	1 072	14 426	2 586	434	72	38 038	8 005	986	4 419
URBANA	61 813	934	12 975	2 365	384	58	33 374	7 248	810	3 665
RURAL	8 225	138	1 451	221	50	14	4 664	757	176	754
EXALTACION DE LA CRUZ										
	11 469	178	1 712	395	61	7	6 868	1 409	219	620
URBANA	6 715	121	910	286	37	3	3 962	997	147	252
RURAL	4 754	57	802	109	24	4	2 906	412	72	368
GENERAL ALVARADO										
	22 777	300	3 726	876	129	14	12 658	3 081	545	1 448
URBANA	18 815	269	3 227	814	124	14	10 044	2 729	458	1 136
RURAL	3 962	31	499	62	5		2 614	352	87	312
GENERAL ALVEAR										
	7 317	127	1 220	240	15	8	4 459	564	118	566
URBANA	5 027	97	832	208	14	8	2 960	461	95	352
RURAL	2 290	30	388	32	1		1 499	103	23	214

Población de 5 años y más Total - Urbana - Rural

Cuadro D.2 - Asistencia escolar según nivel de enseñanza, por partido

PARTIDO	POBLACION DE 5 AÑOS Y MAS	ASISTE				ASISTIO				NUNCA ASISTIO
		PREESC.	PRIMARIO	SECUNDAR.	SUPERIOR UNIVERSI-TARIO	PREESC.	PRIMARIO	SECUNDARIO	SUPERIOR O UNIVERSI-TARIO	
GENERAL ARENALES										
	13 843	214	1 874	689	77	4	8 502	1 490	215	778
URBANA	8 840	174	1 224	318	66		5 290	1 138	171	459
RURAL	5 003	40	650	371	11	4	3 212	352	44	319
GENERAL BELGRANO										
	11 676	220	1 647	410	30	9	7 073	1 377	213	697
URBANA	9 182	191	1 272	381	26	5	5 451	1 230	185	441
RURAL	2 494	29	375	29	4	4	1 622	147	28	256
GENERAL GUIDO										
	2 892	35	454	94	6		1 892	177	33	201
RURAL	2 892	35	454	94	6		1 892	177	33	201
GENERAL LA MADRID										
	9 569	169	1 623	329	25	2	5 720	932	213	556
URBANA	4 668	86	762	240	17	2	2 588	605	155	213
RURAL	4 901	83	861	89	8		3 132	327	58	343
GENERAL LAS HERAS										
	8 498	100	1 314	438	119	7	4 891	994	232	403
URBANA	5 470	81	794	342	106	5	2 978	760	203	201
RURAL	3 028	19	520	96	13	2	1 913	234	29	202
GENERAL LAVALLE										
	1 077	15	194	29	1		615	115	15	93
RURAL	1 077	15	194	29	1		615	115	15	93
GENERAL JUAN MADARIAGA										
	13 913	156	2 310	529	26	16	7 928	1 733	215	1 000
URBANA	12 312	156	2 097	509	26	16	6 838	1 638	215	817
RURAL	1 601		213	20			1 090	95		183

Cuadro D.2 - Asistencia escolar según nivel de enseñanza, por partido

PARTIDO	POBLACION DE 5 AÑOS Y MAS	ASISTE				ASISTIO				NUNCA ASISTIO
		PREESC.	PRIMARIO	SECUNDAR.	SUPERIOR UNIVERSI-TARIO	PREESC.	PRIMARIO	SECUNDARIO	SUPERIOR O UNIVERSI-TARIO	
GENERAL PAZ										
	8 102	152	1 239	236	41	6	5 149	766	132	381
URBANA	4 878	121	733	182	34	2	2 941	574	99	192
RURAL	3 224	31	506	54	7	4	2 208	192	33	189
GENERAL PINTO										
	16 193	304	2 485	592	29	30	10 042	1 410	337	964
URBANA	5 266	98	691	258	13	20	3 105	728	155	198
RURAL	10 927	206	1 794	334	16	10	6 937	682	182	766
GENERAL PUEYRREDON										
	392 568	6 684	55 017	20 070	6 197	366	194 374	78 811	17 862	13 187
URBANA	379 521	6 575	52 889	19 808	6 192	350	186 259	77 585	17 701	12 162
RURAL	13 047	109	2 128	262	5	16	8 115	1 226	161	1 025
GENERAL RODRIGUEZ										
	28 052	509	4 714	959	227	22	16 197	3 527	592	1 305
URBANA	23 999	449	4 094	856	205	18	13 548	3 263	527	1 039
RURAL	4 053	60	620	103	22	4	2 649	264	65	266
GENERAL VIAMONTE										
	15 259	333	2 199	743	38	15	9 061	1 555	277	1 038
URBANA	9 568	245	1 414	566	37	15	5 360	1 163	187	581
RURAL	5 691	88	785	177	1		3 701	392	90	457
GENERAL VILLEGAS										
	23 533	472	3 584	1 057	110	12	13 642	2 533	550	1 573
URBANA	10 464	238	1 654	576	90	12	5 436	1 568	360	530
RURAL	13 069	234	1 930	481	20		8 206	965	190	1 043
ADOLFO GONZALES CHAVES										
	11 426	228	1 655	456	28	11	7 005	1 169	237	637
URBANA	7 664	159	1 111	321	21	9	4 627	822	181	413
RURAL	3 762	69	544	135	7	2	2 378	347	56	224

Población de 5 años y más Total - Urbana - Rural

Cuadro D.2 - Asistencia escolar según nivel de enseñanza, por partido

PARTIDO	POBLACION DE 5 AÑOS Y MAS	ASISTE				ASISTIO				NUNCA ASISTIO
		PREESC.	PRIMARIO	SECUNDAR.	SUPERIOR UNIVERSI-TARIO	PREESC.	PRIMARIO	SECUNDARIO	SUPERIOR O UNIVERSI-TARIO	
GUAMINI										
	10 944	206	1 640	390	33	6	6 751	1 144	170	604
URBANA	5 452	113	824	225	19	4	3 258	632	96	281
RURAL	5 492	93	816	165	14	2	3 493	512	74	323
HIPOLITO YRIGOYEN										
	8 154	148	1 309	322	37	8	4 611	938	191	590
URBANA	6 353	132	1 012	282	37	5	3 479	812	178	416
RURAL	1 801	16	297	40		3	1 132	126	13	174
BENITO JUAREZ										
	18 819	492	3 132	966	101	5	11 057	1 981	283	802
URBANA	13 585	382	2 197	756	89	5	7 779	1 615	248	514
RURAL	5 234	110	935	210	12		3 278	366	35	288
JUNIN										
	69 320	1 117	8 866	3 516	586	31	37 871	12 653	2 160	2 520
URBANA	57 048	992	7 099	3 196	553	17	30 304	11 260	2 025	1 602
RURAL	12 272	125	1 767	320	33	14	7 567	1 393	135	918
LA PLATA										
	431 623	9 327	59 802	27 904	24 295	278	176 662	83 849	38 506	10 999
URBANA	416 997	9 059	56 809	27 441	24 249	272	168 429	82 698	38 385	9 655
RURAL	14 626	268	2 993	463	47	6	8 233	1 151	121	1 344
LAPRIDA										
	8 081	132	1 394	391	15		4 546	930	162	511
URBANA	5 831	116	1 054	330	14		3 083	747	141	346
RURAL	2 250	16	340	61	1		1 463	183	21	165
LAS FLORES										
	19 395	263	2 549	853	118		11 995	2 061	499	1 057
URBANA	16 794	246	2 224	829	112		10 126	1 942	464	851
RURAL	2 601	17	325	24	6		1 869	119	35	206

Cuadro D.2 - Asistencia escolar según nivel de enseñanza, por partido

PARTIDO	POBLACION DE 5 AÑOS Y MAS	ASISTE				ASISTIO				NUNCA ASISTIO
		PREESC.	PRIMARIO	SECUNDAR.	SUPERIOR UNIVERSI-TARIO	PREESC.	PRIMARIO	SECUNDARIO	SUPERIOR O UNIVERSI-TARIO	
LEANDRO N ALEM										
	14 442	327	2 130	572	63		8 799	1 399	283	869
URBANA	10 302	261	1 489	462	54		6 176	1 119	203	538
RURAL	4 140	66	641	110	9		2 623	280	80	331
LINCOLN										
	33 635	658	5 117	1 452	480	9	19 344	3 968	845	1 762
URBANA	20 423	459	3 081	1 027	446	9	10 740	3 096	723	842
RURAL	13 212	199	2 036	425	34		8 604	872	122	920
LOBERIA										
	15 943	254	2 095	612	25	6	10 386	1 509	244	812
URBANA	8 811	166	1 167	482	16	6	5 375	1 048	173	378
RURAL	7 132	88	928	130	9		5 011	461	71	434
LOBOS										
	24 961	478	3 674	983	139	5	15 457	2 636	416	1 173
URBANA	18 026	402	2 604	843	112	5	10 722	2 255	380	703
RURAL	6 935	76	1 070	140	27		4 735	381	36	470
LUJAN										
	61 620	1 270	10 741	3 448	942	64	32 103	9 070	1 794	2 188
URBANA	55 738	1 173	9 417	3 280	922	47	28 794	8 533	1 760	1 812
RURAL	5 882	97	1 324	168	20	17	3 309	537	34	376
MAGDALENA										
	19 495	315	2 827	897	183	15	10 951	2 955	409	943
URBANA	10 443	241	1 690	533	115	15	5 300	1 815	300	434
RURAL	9 052	74	1 137	364	68		5 651	1 140	109	509
MAIPU										
	8 624	148	1 413	386	36	3	5 129	919	205	385
URBANA	6 566	131	1 083	346	33	1	3 739	793	189	251
RURAL	2 058	17	330	40	3	2	1 390	126	16	134

Población de 5 años y más Total - Urbana - Rural

Cuadro D.2 - Asistencia escolar según nivel de enseñanza, por partido

PARTIDO	POBLACION DE 5 AÑOS Y MAS	ASISTE				ASISTIO				NUNCA ASISTIO
		PREESC.	PRIMARIO	SECUNDAR.	SUPERIOR UNIVERSITARIO	PREESC.	PRIMARIO	SECUNDARIO	SUPERIOR O UNIVERSITARIO	
MAR CHIQUITA										
	10 941	187	1 873	325	36	8	6 632	1 017	199	664
URBANA	6 050	137	1 056	236	20	6	3 565	582	124	324
RURAL	4 891	50	817	89	16	2	3 067	435	75	340
MARCOS PAZ										
	17 637	308	3 184	666	204		9 869	1 922	256	1 228
URBANA	13 223	292	2 164	523	194		7 319	1 585	201	945
RURAL	4 414	16	1 020	143	10		2 550	337	55	283
MERCEDES										
	46 272	855	6 477	2 544	793	9	24 264	8 097	1 841	1 392
URBANA	37 540	745	5 058	2 329	728		18 729	7 272	1 688	991
RURAL	8 732	110	1 419	215	65	9	5 535	825	153	401
MONTE										
	11 486	157	1 668	442	32	8	6 891	1 429	217	642
URBANA	7 560	136	1 129	370	27	3	4 342	1 040	152	361
RURAL	3 926	21	539	72	5	5	2 549	389	65	281
NAVARRO										
	10 996	185	1 617	363	70	3	7 191	812	194	561
URBANA	6 341	156	929	285	54		3 923	599	153	242
RURAL	4 655	29	688	78	16	3	3 268	213	41	319
NECOCHEA										
	66 395	1 191	10 237	3 394	304	50	37 190	9 558	1 959	2 512
URBANA	59 075	1 060	9 108	3 262	284	50	32 507	8 984	1 819	2 001
RURAL	7 320	131	1 129	132	20		4 683	574	140	511
9 DE JULIO										
	37 812	680	5 429	1 688	161	9	21 655	5 026	1 089	2 075
URBANA	26 156	570	3 938	1 352	148	9	13 949	4 043	884	1 263
RURAL	11 656	110	1 491	336	13		7 706	983	205	812

Población de 5 años y más Total - Urbana - Rural

Cuadro D.2 - Asistencia escolar según nivel de enseñanza, por partido

PARTIDO	POBLACION DE 5 AÑOS Y MAS	ASISTE				ASISTIO				NUNCA ASISTIO
		PREESC.	PRIMARIO	SECUNDAR.	SUPERIOR UNIVERSITARIO	PREESC.	PRIMARIO	SECUNDARIO	SUPERIOR O UNIVERSITARIO	
OLAVARRIA										
	80 529	1 396	13 022	3 974	1 010	98	43 515	12 462	2 319	2 733
URBANA	65 817	1 251	10 621	3 606	956	76	34 185	11 038	2 027	2 057
RURAL	14 712	145	2 401	368	54	22	9 330	1 424	292	676
PATAGONES										
	21 371	317	3 916	788	64	4	11 422	2 576	395	1 889
URBANA	12 392	259	2 517	539	49	4	5 883	1 829	318	994
RURAL	8 979	58	1 399	249	15		5 539	747	77	895
PEHUAJO										
	33 931	707	5 331	1 725	227	24	18 463	4 478	990	1 986
URBANA	25 640	597	4 056	1 499	209		13 491	3 603	899	1 286
RURAL	8 291	110	1 275	226	18	24	4 972	875	91	700
PELLEGRINI										
	11 256	268	1 624	435	35	5	6 920	1 142	187	640
URBANA	8 380	224	1 226	379	28	3	4 958	940	172	450
RURAL	2 876	44	398	56	7	2	1 962	202	15	190
PERGAMINO										
	76 017	1 230	10 306	3 489	552	24	42 813	11 873	2 149	3 581
URBANA	62 151	1 085	8 452	3 057	532	9	33 732	10 666	2 044	2 574
RURAL	13 866	145	1 854	432	20	15	9 081	1 207	105	1 007
PILA										
	2 687	22	375	71	3	1	1 731	234	40	210
RURAL	2 687	22	375	71	3	1	1 731	234	40	210
PILAR										
	72 514	1 097	14 341	2 490	330	71	40 130	7 908	1 005	5 142
URBANA	61 213	937	12 052	2 094	292	65	34 174	6 586	708	4 305
RURAL	11 301	160	2 289	396	38	6	5 956	1 322	297	837

Población de 5 años y más Total - Urbana - Rural

Cuadro D.2 - Asistencia escolar según nivel de enseñanza, por partido

PARTIDO	POBLACION DE 5 AÑOS Y MAS	ASISTE				ASISTIO				NUNCA ASISTIO
		PREESC.	PRIMARIO	SECUNDAR.	SUPERIOR UNIVERSI-TARIO	PREESC.	PRIMARIO	SECUNDARIO	SUPERIOR O UNIVERSI-TARIO	
PUAN										
	16 976	339	2 257	947	102	5	10 020	1 988	365	953
URBANA	8 665	205	1 150	651	96		4 790	1 185	249	339
RURAL	8 311	134	1 107	296	6	5	5 230	803	116	614
RAMALLO										
	20 231	378	3 150	854	104		12 024	2 332	325	1 064
URBANA	16 017	336	2 503	764	104		9 242	2 016	293	759
RURAL	4 214	42	647	90			2 782	316	32	305
RAUCH										
	11 938	205	1 897	467	42	2	7 265	1 072	222	766
URBANA	7 614	180	1 207	394	35	1	4 351	853	187	406
RURAL	4 324	25	690	73	7	1	2 914	219	35	360
RIVADAVIA										
	12 139	221	1 815	404	24	8	7 453	1 190	242	782
URBANA	6 576	130	972	246	20	7	3 795	850	157	399
RURAL	5 563	91	843	158	4	1	3 658	340	85	383
ROJAS										
	19 599	236	2 613	865	68	11	11 881	2 577	361	987
URBANA	13 136	207	1 672	651	47	11	7 654	2 028	288	578
RURAL	6 463	29	941	214	21		4 227	549	73	409
ROQUE PEREZ										
	8 469	116	1 139	219	21	5	5 509	590	113	757
URBANA	4 934	103	733	168	13	5	3 017	431	100	364
RURAL	3 535	13	406	51	8		2 492	159	13	393
SAAVEDRA										
	16 586	277	2 232	887	56	5	9 634	2 523	472	500
URBANA	11 998	251	1 638	784	56	5	6 509	2 044	420	291
RURAL	4 588	26	594	103			3 125	479	52	209

Cuadro D.2 - Asistencia escolar según nivel de enseñanza, por partido

PARTIDO	POBLACION DE 5 AÑOS Y MAS	ASISTE				ASISTIO				NUNCA ASISTIO
		PREESC.	PRIMARIO	SECUNDAR.	SUPERIOR UNIVERSI-TARIO	PREESC.	PRIMARIO	SECUNDARIO	SUPERIOR O UNIVERSI-TARIO	
SALADILLO										
	22 457	365	3 141	805	75	11	13 780	2 117	472	1 691
URBANA	14 488	255	2 118	698	75	11	8 288	1 709	442	892
RURAL	7 969	110	1 023	107			5 492	408	30	799
SALTO										
	23 419	484	3 108	857	63	37	14 272	3 042	451	1 105
URBANA	16 813	381	2 289	688	44	16	9 923	2 411	411	650
RURAL	6 606	103	819	169	19	21	4 349	631	40	455
SALIQUELO										
	6 436	160	974	267	12	3	3 706	742	139	433
URBANA	4 915	136	722	214	9	3	2 754	630	127	320
RURAL	1 521	24	252	53	3		952	112	12	113
SAN ANDRES DE GILES										
	14 787	300	2 111	506	107	25	9 251	1 394	339	754
URBANA	8 989	196	1 146	378	91	13	5 469	1 048	300	348
RURAL	5 798	104	965	128	16	12	3 782	346	39	406
SAN ANTONIO DE ARECO										
	14 748	326	1 986	550	49	5	9 143	1 527	401	761
URBANA	11 633	269	1 521	517	45		7 103	1 389	332	457
RURAL	3 115	57	465	33	4	5	2 040	138	69	304
SAN CAYETANO										
	8 001	145	1 148	284	22	5	4 942	879	134	442
URBANA	5 438	108	805	237	16	3	3 266	618	106	279
RURAL	2 563	37	343	47	6	2	1 676	261	28	163
SAN NICOLAS										
	100 589	1 902	17 321	6 366	966	65	48 734	17 513	3 482	4 240
URBANA	95 532	1 840	16 335	6 230	960	60	45 600	17 224	3 459	3 824
RURAL	5 057	62	986	136	6	5	3 134	239	23	416

Población de 5 años y más Total - Urbana - Rural

Cuadro D.2 - Asistencia escolar según nivel de enseñanza, por partido

PARTIDO	POBLACION DE 5 AÑOS Y MAS	ASISTE				ASISTIO				NUNCA ASISTIO
		PREESC.	PRIMARIO	SECUNDAR.	SUPERIOR UNIVERSI-TARIO	PREESC.	PRIMARIO	SECUNDARIO	SUPERIOR O UNIVERSI-TARIO	
SAN PEDRO										
	36 395	776	5 771	1 410	127	5	21 991	3 533	766	2 026
URBANA	25 915	604	3 980	1 262	127	5	14 917	3 226	750	1 044
RURAL	10 480	172	1 791	148			7 064	307	16	982
SAN VICENTE										
	48 193	717	9 282	2 114	341	48	26 446	5 851	623	2 771
URBANA	45 354	688	8 778	2 025	311	48	24 667	5 672	606	2 559
RURAL	2 839	29	504	89	30		1 779	179	17	212
SUIPACHA										
	6 730	119	977	257	38	5	4 200	676	133	325
URBANA	4 189	90	575	198	32	1	2 510	521	110	152
RURAL	2 541	29	402	59	6	4	1 690	155	23	173
TANDIL										
	82 578	1 352	12 450	4 264	1 550	63	43 334	14 263	2 542	2 760
URBANA	73 288	1 289	10 983	4 146	1 533	55	37 324	13 403	2 420	2 135
RURAL	9 290	63	1 467	118	17	8	6 010	860	122	625
TAPALQUE										
	7 274	93	1 198	218	19	2	4 420	680	137	507
URBANA	4 474	75	741	193	16	2	2 561	522	106	258
RURAL	2 800	18	457	25	3		1 859	158	31	249
TORDILLO										
	1 354	26	256	42			824	84	11	111
RURAL	1 354	26	256	42			824	84	11	111
TORNQUIST										
	9 121	134	1 339	357	36	6	5 416	1 119	215	499
URBANA	4 272	84	640	212	25	4	2 406	561	115	225
RURAL	4 849	50	699	145	11	2	3 010	558	100	274

Población de 5 años y más Total - Urbana - Rural

Cuadro D.2 - Asistencia escolar según nivel de enseñanza, por partido

PARTIDO	POBLACION DE 5 AÑOS Y MAS	ASISTE				ASISTIO				NUNCA ASISTIO
		PREESC.	PRIMARIO	SECUNDAR.	SUPERIOR UNIVERSITARIO	PREESC.	PRIMARIO	SECUNDARIO	SUPERIOR O UNIVERSITARIO	
TRENQUE LAUQUEN										
	29 653	681	4 642	1 523	205	44	16 194	4 064	971	1 329
URBANA	23 505	617	3 650	1 368	195	26	12 405	3 490	885	869
RURAL	6 148	64	992	155	10	18	3 789	574	86	460
TRES ARROYOS										
	49 332	731	7 044	2 316	171	30	28 592	7 208	1 286	1 954
URBANA	39 509	565	5 492	2 026	145	30	22 503	6 114	1 132	1 502
RURAL	9 823	166	1 552	290	26		6 089	1 094	154	452
25 DE MAYO										
	31 321	560	4 569	1 199	72	18	18 808	3 100	567	2 428
URBANA	19 411	373	2 821	884	67	8	11 072	2 450	426	1 310
RURAL	11 910	187	1 748	315	5	10	7 736	650	141	1 118
VILLARINO										
	19 341	309	3 451	846	46	22	10 816	2 115	286	1 450
URBANA	8 522	192	1 464	392	35	17	4 640	1 081	180	521
RURAL	10 819	117	1 987	454	11	5	6 176	1 034	106	929
ZARATE										
	69 232	1 160	10 953	4 242	829	54	37 152	9 929	1 367	3 546
URBANA	63 763	1 092	9 758	4 141	823	49	33 947	9 692	1 325	2 936
RURAL	5 469	68	1 195	101	6	5	3 205	237	42	610
M. U. DE LA COSTA										
	22 546	463	3 882	882	58	16	12 000	3 707	514	1 024
URBANA	18 353	384	3 160	724	49	16	9 691	3 068	453	808
RURAL	4 193	79	722	158	9		2 309	639	61	216
M. U. DE MONTE HERMOSO										
	2 774	57	499	122	7		1 502	424	70	93
URBANA	2 572	52	471	113	7		1 392	389	65	83
RURAL	202	5	28	9			110	35	5	10

Población de 5 años y más Total - Urbana - Rural

Cuadro D.2 - Asistencia escolar según nivel de enseñanza, por partido

PARTIDO	POBLACION DE 5 AÑOS Y MAS	ASISTE				ASISTIO				NUNCA ASISTIO
		PREESC.	PRIMARIO	SECUNDAR.	SUPERIOR UNIVERSI-TARIO	PREESC.	PRIMARIO	SECUNDARIO	SUPERIOR O UNIVERSI-TARIO	
M. U. DE PINAMAR										
	4 657	91	778	196	16	2	2 233	955	220	166
URBANA	3 898	82	649	170	12		1 856	808	196	125
RURAL	759	9	129	26	4	2	377	147	24	41
M. U. DE VILLA GESELL										
	10 185	224	1 657	470	33	11	4 834	2 150	441	365
URBANA	10 185	224	1 657	470	33	11	4 834	2 150	441	365

Población de 5 años y más Total - Urbana - Rural

Cuadro D.2 - Asistencia escolar según nivel de enseñanza, por departamento

DEPARTAMENTO	POBLACION DE 5 AÑOS Y MAS	ASISTE				ASISTIO				NUNCA ASISTIO
		PREESC.	PRIMARIO	SECUNDAR.	SUPERIOR UNIVERSITARIO	PREESC.	PRIMARIO	SECUNDARIO	SUPERIOR O UNIVERSITARIO	
CATAMARCA										
	177 754	4 431	39 786	10 317	2 197	85	80 365	25 377	4 517	10 679
URBANA	102 740	2 882	21 061	8 606	2 059	52	39 716	20 573	3 833	3 958
RURAL	75 014	1 549	18 725	1 711	138	33	40 649	4 804	684	6 721
AMBATO										
	3 017	81	678	46	4	1	1 795	239	35	138
RURAL	3 017	81	678	46	4	1	1 795	239	35	138
ANCASTI										
	2 620	7	678	12	2		1 636	75	18	192
RURAL	2 620	7	678	12	2		1 636	75	18	192
ANDALGALA										
	9 536	253	2 157	537	76	5	4 557	1 119	204	628
URBANA	5 877	194	1 211	456	69	2	2 539	920	157	329
RURAL	3 659	59	946	81	7	3	2 018	199	47	299
ANTOFAG. DE LA SIERRA										
	694	8	202	2			317	15	8	142
RURAL	694	8	202	2			317	15	8	142
BELEN										
	14 979	371	3 820	524	42	6	7 100	1 283	173	1 660
URBANA	6 389	179	1 356	443	38	4	2 861	914	106	488
RURAL	8 590	192	2 464	81	4	2	4 239	369	67	1 172

Población de 5 años y más Total - Urbana - Rural

Cuadro D.2 - Asistencia escolar según nivel de enseñanza, por departamento

DEPARTAMENTO	POBLACION DE 5 AÑOS Y MAS	ASISTE				ASISTIO				NUNCA ASISTIO
		PREESC.	PRIMARIO	SECUNDAR.	SUPERIOR UNIVERSI-TARIO	PREESC.	PRIMARIO	SECUNDARIO	SUPERIOR O UNIVERSI-TARIO	
CAPAYAN										
	8 175	164	1 946	278	18	3	4 414	593	62	697
RURAL	8 175	164	1 946	278	18	3	4 414	593	62	697
CAPITAL										
	67 840	1 897	13 535	5 925	1 638	36	24 628	15 127	3 031	2 023
URBANA	67 215	1 877	13 366	5 880	1 635	36	24 325	15 070	3 028	1 998
RURAL	625	20	169	45	3		303	57	3	25
EL ALTO										
	3 031	18	621	7	3		1 944	191	37	210
RURAL	3 031	18	621	7	3		1 944	191	37	210
FRAY MAMERTO ESQUIU										
	5 683	148	1 246	407	52	.	2 541	1 012	92	184
RURAL	5 683	148	1 246	407	52	1	2 541	1 012	92	184
LA PAZ										
	10 960	221	2 945	141	24	8	5 811	559	107	1 144
URBANA	2 944	69	730	107	19	1	1 436	282	43	257
RURAL	8 016	152	2 215	34	5	7	4 375	277	64	887
PACLIN										
	2 937	64	650	82	4	3	1 732	224	33	145
RURAL	2 937	64	650	82	4	3	1 732	224	33	145

Cuadro D.2 - Asistencia escolar según nivel de enseñanza, por departamento

DEPARTAMENTO	POBLACION DE 5 AÑOS Y MAS	ASISTE				ASISTIO				NUNCA ASISTIO
		PREESC.	PRIMARIO	SECUNDAR.	SUPERIOR UNIVERSITARIO	PREESC.	PRIMARIO	SECUNDARIO	SUPERIOR O UNIVERSITARIO	
POMAN										
	5 344	129	1 311	166	7	3	2 794	477	56	401
RURAL	5 344	129	1 311	166	7	3	2 794	477	56	401
SANTA MARIA										
	11 316	310	2 726	672	128		5 599	833	192	856
URBANA	4 570	150	980	465	122		1 870	666	160	157
RURAL	6 746	160	1 746	207	6		3 729	167	32	699
SANTA ROSA										
	5 649	128	1 332	131	9	2	3 185	360	57	445
RURAL	5 649	128	1 332	131	9	2	3 185	360	57	445
TINOGASTA										
	15 560	331	3 583	696	66	15	7 705	1 529	210	1 425
URBANA	6 824	138	1 420	592	56	7	2 952	1 083	143	433
RURAL	8 736	193	2 163	104	10	8	4 753	446	67	992
VALLE VIEJO										
	10 413	301	2 356	691	124	2	4 607	1 741	202	389
URBANA	8 921	275	1 998	663	120	2	3 733	1 638	196	296
RURAL	1 492	26	358	28	4		874	103	6	93

Población de 5 años y más Total - Urbana - Rural

Cuadro D.2 - Asistencia escolar según nivel de enseñanza, por departamento

DEPARTAMENTO.	POBLACION DE 5 AÑOS Y MAS	ASISTE				ASISTIO				NUNCA ASISTIO
		PREESC.	PRIMARIO	SECUNDAR.	SUPERIOR UNIVERSI-TARIO	PREESC.	PRIMARIO	SECUNDARIO	SUPERIOR O UNIVERSI-TARIO	
CORDOBA										
	2 140 121	42 083	336 255	125 286	50 883	769	1 025 151	352 048	95 416	112 230
URBANA	1 729 096	37 017	265 426	113 360	49 606	626	777 943	321 266	91 140	72 712
RURAL	411 025	5 066	70 829	11 926	1 277	143	247 208	30 782	4 276	39 518
CALAMUCHITA										
	34 428	576	5 750	1 363	160	32	17 882	5 264	1 019	2 382
URBANA	19 275	391	3 113	836	108	10	9 143	3 807	781	1 086
RURAL	15 153	185	2 637	527	52	22	8 739	1 457	238	1 296
CAPITAL										
	878 260	19 409	137 390	60 303	39 069	396	347 157	184 827	62 266	27 443
URBANA	858 453	19 094	133 548	59 499	38 892	396	336 860	182 414	61 908	25 842
RURAL	19 807	315	3 842	804	177		10 297	2 413	358	1 601
COLON										
	83 678	1 802	14 960	4 667	1 028	17	41 343	12 720	2 870	4 271
URBANA	59 498	1 384	10 349	3 985	935	4	27 437	10 615	2 555	2 234
RURAL	24 180	418	4 611	682	93	13	13 906	2 105	315	2 037
CRUZ DEL EJE										
	40 993	695	8 073	2 973	342	6	19 651	5 210	968	3 075
URBANA	26 971	546	5 043	2 573	338	6	11 578	4 496	900	1 491
RURAL	14 022	149	3 030	400	4		8 073	714	68	1 584
GENERAL ROCA										
	26 568	517	4 184	1 104	62	5	15 434	2 458	524	2 280
URBANA	14 805	288	2 272	823	62	5	8 215	1 786	394	960
RURAL	11 763	229	1 912	281			7 219	672	130	1 320
GENERAL SAN MARTIN										
	84 039	1 591	11 759	4 553	1 109	15	43 500	13 359	3 055	5 098
URBANA	65 049	1 349	8 963	3 902	1 070	10	31 864	11 862	2 835	3 194
RURAL	18 990	242	2 796	651	39	5	11 636	1 497	220	1 904

Población de 5 años y más Total - Urbana - Rural

Cuadro D.2 - Asistencia escolar según nivel de enseñanza, por departamento

DEPARTAMENTO	POBLACION DE 5 AÑOS Y MAS	ASISTE				ASISTIO				NUNCA ASISTIO
		PREESC.	PRIMARIO	SECUNDAR.	SUPERIOR UNIVERSI-TARIO	PREESC.	PRIMARIO	SECUNDARIO	SUPERIOR O UNIVERSI-TARIO	
ISCHILIN										
	22 735	373	4 173	1 313	97	21	11 764	2 871	501	1 622
URBANA	17 209	323	3 087	1 171	92	21	8 369	2 673	448	1 025
RURAL	5 526	50	1 086	142	5		3 395	198	53	597
JUAREZ CELMAN										
	40 983	802	6 024	1 811	211	12	23 699	4 494	737	3 193
URBANA	25 964	534	3 760	1 333	179	12	14 459	3 282	625	1 780
RURAL	15 019	268	2 264	478	32		9 240	1 212	112	1 413
MARCOS JUAREZ										
	85 342	1 512	10 597	4 361	508	11	49 591	11 132	2 177	5 453
URBANA	67 954	1 284	8 386	3 811	462	5	38 339	9 561	1 974	4 132
RURAL	17 388	228	2 211	550	46	6	11 252	1 571	203	1 321
MINAS										
	4 263	46	990	84	9	1	2 477	250	43	363
RURAL	4 263	46	990	84	9	1	2 477	250	43	363
POCHO										
	4 816	36	1 114	94	4	2	2 757	311	47	451
RURAL	4 816	36	1 114	94	4	2	2 757	311	47	451
PRES. ROQUE SAENZ PEÑA										
	29 154	414	4 365	1 493	115	15	16 499	3 330	561	2 362
URBANA	18 634	287	2 839	1 246	81	10	9 845	2 654	473	1 199
RURAL	10 520	127	1 526	247	34	5	6 654	676	88	1 163
PUNILLA										
	89 014	1 709	13 680	5 383	878	25	43 318	16 527	3 824	3 670
URBANA	79 093	1 569	11 915	5 059	833	9	38 040	15 281	3 569	2 818
RURAL	9 921	140	1 765	324	45	16	5 278	1 246	255	852

Población de 5 años y más Total - Urbana - Rural

Cuadro D.2 - Asistencia escolar según nivel de enseñanza, por departamento

DEPARTAMENTO	POBLACION DE 5 AÑOS Y MAS	ASISTE				ASISTIO				NUNCA ASISTIO
		PREESC.	PRIMARIO	SECUNDAR.	SUPERIOR UNIVERSI-TARIO	PREESC.	PRIMARIO	SECUNDARIO	SUPERIOR O UNIVERSI-TARIO	
RIO CUARTO										
	171 123	3 082	25 860	8 804	3 008	41	89 907	22 766	5 062	12 593
URBANA	134 498	2 682	20 046	7 873	2 888	35	67 323	20 021	4 728	8 902
RURAL	36 625	400	5 814	931	120	6	22 584	2 745	334	3 691
RIO PRIMERO										
	30 664	397	5 427	1 092	171	43	18 184	2 187	375	2 788
URBANA	9 042	207	1 552	560	101	18	4 831	1 017	199	557
RURAL	21 622	190	3 875	532	70	25	13 353	1 170	176	2 231
RIO SECO										
	8 674	91	1 909	154	3	3	4 829	526	82	1 077
RURAL	8 674	91	1 909	154	3	3	4 829	526	82	1 077
RIO SEGUNDO										
	66 826	1 284	10 362	3 044	476	25	38 295	7 641	1 127	4 572
URBANA	46 586	980	7 168	2 423	428	20	25 343	6 354	957	2 913
RURAL	20 240	304	3 194	621	48	5	12 952	1 287	170	1 659
SAN ALBERTO										
	19 274	261	4 133	758	48		10 270	1 833	266	1 705
URBANA	7 497	186	1 312	530	32		3 757	1 195	202	283
RURAL	11 777	75	2 821	228	16		6 513	638	64	1 422
SAN JAVIER										
	32 095	489	6 238	2 143	283	5	15 581	4 953	649	1 754
URBANA	19 068	399	3 499	1 723	283		7 869	4 032	545	718
RURAL	13 027	90	2 739	420		5	7 712	921	104	1 036
SAN JUSTO										
	143 798	2 489	20 945	7 243	1 124	34	83 437	17 987	3 042	7 497
URBANA	103 042	2 009	14 847	5 936	995	16	56 771	15 510	2 745	4 213
RURAL	40 756	480	6 098	1 307	129	18	26 666	2 477	297	3 284

Población de 5 años y más Total - Urbana - Rural

Cuadro D.2 - Asistencia escolar según nivel de enseñanza, por departamento

DEPARTAMENTO	POBLACION DE 5 AÑOS Y MAS	ASISTE				ASISTIO				NUNCA ASISTIO
		PREESC.	PRIMARIO	SECUNDAR.	SUPERIOR UNIVERSI-TARIO	PREESC.	PRIMARIO	SECUNDARIO	SUPERIOR O UNIVERSI-TARIO	
SANTA MARIA										
	53 647	1 182	9 179	2 813	710	23	27 772	7 245	1 518	3 205
URBANA	34 750	1 001	5 803	2 204	636	23	16 923	5 478	1 166	1 516
RURAL	18 897	181	3 376	609	74		10 849	1 767	352	1 689
SOBREMONTE										
	3 947	40	840	116	2		2 059	271	33	586
RURAL	3 947	40	840	116	2		2 059	271	33	586
TERCERO ARRIBA										
	82 888	1 480	12 919	4 289	673	17	42 344	12 051	2 323	6 792
URBANA	64 150	1 298	9 778	3 877	547	13	31 529	10 557	2 169	4 382
RURAL	18 738	182	3 141	412	126	4	10 815	1 494	154	2 410
TOTORAL										
	11 138	133	2 056	449	46	2	6 320	982	144	1 006
URBANA	3 336	58	615	272	33	2	1 540	556	85	175
RURAL	7 802	75	1 441	177	13		4 780	426	59	831
TULUMBA										
	10 146	106	1 940	170	2	1	6 025	497	46	1 359
RURAL	10 146	106	1 940	170	2	1	6 025	497	46	1 359
UNION										
	81 628	1 567	11 388	4 709	745	17	45 056	10 356	2 157	5 633
URBANA	54 222	1 148	7 531	3 724	611	11	27 908	8 115	1 882	3 292
RURAL	27 406	419	3 857	985	134	6	17 148	2 241	275	2 341

Población de 5 años y más Total - Urbana - Rural

Cuadro D.2 - Asistencia escolar según nivel de enseñanza, por departamento

DEPARTAMENTO	POBLACION DE 5 AÑOS Y MAS	ASISTE				ASISTIO				NUNCA ASISTIO
		PREESC.	PRIMARIO	SECUNDAR.	SUPERIOR UNIVERSITARIO	PREESC.	PRIMARIO	SECUNDARIO	SUPERIOR O UNIVERSITARIO	
CORRIENTES										
	570 716	10 265	131 508	28 235	9 647	259	248 756	65 185	12 531	64 330
URBANA	369 757	7 786	77 851	25 664	9 464	184	150 637	59 237	11 567	27 367
RURAL	200 959	2 479	53 657	2 571	183	75	98 119	5 948	964	36 963
BELLA VISTA										
	22 380	373	4 916	730	45	14	11 323	2 126	209	2 644
URBANA	12 226	270	2 529	635	37	14	5 595	1 881	199	1 066
RURAL	10 154	103	2 387	95	8		5 728	245	10	1 578
BERON DE ASTRADA										
	2 094	10	543	61	3		991	109	18	359
RURAL	2 094	10	543	61	3		991	109	18	359
CAPITAL										
	163 877	3 501	31 906	12 549	7 958	83	61 549	30 408	7 123	8 800
URBANA	157 751	3 421	30 380	12 361	7 935	78	58 609	30 030	7 062	7 875
RURAL	6 126	80	1 526	188	23	5	2 940	378	61	925
CONCEPCION										
	11 742	166	3 309	207	4	4	4 976	325	68	2 683
URBANA	1 839	31	510	106			735	133	8	316
RURAL	9 903	135	2 799	101	4	4	4 241	192	60	2 367
CURUZU CUATIA										
	33 200	492	7 244	1 166	78	10	15 427	3 632	532	4 619
URBANA	21 741	386	4 631	1 079	70	6	9 680	3 252	479	2 158
RURAL	11 459	106	2 613	87	8	4	5 747	380	53	2 461
EMPEDRADO										
	11 755	253	3 163	367	53	6	5 429	583	113	1 788
URBANA	4 061	125	957	290	45	1	1 737	460	94	352
RURAL	7 694	128	2 206	77	8	5	3 692	123	19	1 436

Población de 5 años y más Total - Urbana - Rural

Cuadro D.2 - Asistencia escolar según nivel de enseñanza, por departamento

DEPARTAMENTO	POBLACION DE 5 AÑOS Y MAS	ASISTE				ASISTIO				NUNCA ASISTIO
		PREESC.	PRIMARIO	SECUNDAR.	SUPERIOR UNIVERSI-TARIO	PREESC.	PRIMARIO	SECUNDARIO	SUPERIOR O UNIVERSI-TARIO	
ESQUINA										
	20 907	300	5 403	852	131	14	9 127	1 601	286	3 193
URBANA	9 096	195	2 090	745	127	5	3 495	1 390	242	807
RURAL	11 811	105	3 313	107	4	9	5 632	211	44	2 386
GENERAL ALVEAR										
	6 403	108	1 514	341	11	4	2 801	557	80	987
URBANA	4 746	103	1 109	324	11	4	2 050	521	70	554
RURAL	1 657	5	405	17			751	36	10	433
GENERAL PAZ										
	12 044	242	3 445	302	37	2	5 633	603	70	1 710
URBANA	2 500	62	679	131	32		1 097	264	27	208
RURAL	9 544	180	2 766	171	5	2	4 536	339	43	1 502
GOYA										
	63 430	1 090	15 567	2 684	250	25	29 095	6 528	1 013	7 178
URBANA	41 081	897	9 060	2 628	245	23	17 686	6 268	950	3 324
RURAL	22 349	193	6 507	56	5	2	11 409	260	63	3 854
ITATI										
	5 548	120	1 442	278	26	5	2 520	386	72	699
URBANA	2 803	72	673	218	25	3	1 199	286	62	265
RURAL	2 745	48	769	60	1	2	1 321	100	10	434
ITUZAINGO										
	16 990	224	3 951	521	51	7	8 238	1 413	318	2 267
URBANA	7 345	100	1 441	302	32	6	3 653	998	245	568
RURAL	9 645	124	2 510	219	19	1	4 585	415	73	1 699
LAVALLE										
	16 026	282	4 331	342	68	5	7 947	626	126	2 299
URBANA	3 824	86	881	204	53	4	1 780	356	80	380
RURAL	12 202	196	3 450	138	15	1	6 167	270	46	1 919

Población de 5 años y más Total - Urbana - Rural

Cuadro D.2 - Asistencia escolar según nivel de enseñanza, por departamento

DEPARTAMENTO	POBLACION DE 5 AÑOS Y MAS	ASISTE				ASISTIO				NUNCA ASISTIO
		PREESC.	PRIMARIO	SECUNDAR.	SUPERIOR UNIVERSI-TARIO	PREESC.	PRIMARIO	SECUNDARIO	SUPERIOR O UNIVERSI-TARIO	
MBURUCUYA										
	6 474	67	1 726	130	5		3 070	340	39	1 097
URBANA	2 632	43	661	119	4		1 188	282	29	306
RURAL	3 842	24	1 065	11	1		1 882	58	10	791
MERCEDES										
	26 894	482	6 420	1 290	53	8	11 960	2 931	421	3 329
URBANA	17 813	359	4 334	1 156	51	3	7 329	2 372	339	1 870
RURAL	9 081	123	2 086	134	2	5	4 631	559	82	1 459
MONTE CASEROS										
	23 762	407	4 928	1 481	165	6	11 733	2 687	378	1 972
URBANA	16 164	321	3 403	1 355	157	2	7 225	2 378	315	1 008
RURAL	7 598	86	1 525	126	8	4	4 513	309	63	964
PASO DE LOS LIBRES										
	26 926	461	5 369	1 282	215	15	12 129	3 853	598	3 004
URBANA	20 976	370	4 025	1 237	206	7	9 192	3 636	576	1 727
RURAL	5 950	91	1 344	45	9	8	2 937	217	22	1 277
SALADAS										
	14 850	247	3 933	574	79	9	6 813	962	142	2 091
URBANA	6 270	137	1 443	457	74	4	2 707	791	120	537
RURAL	8 580	110	2 490	117	5	5	4 106	171	22	1 554
SAN COSME										
	7 446	169	1 905	266	25	3	3 604	424	50	1 000
RURAL	7 446	169	1 905	266	25	3	3 604	424	50	1 000
SAN LUIS DEL PALMAR										
	12 501	136	3 427	410	66	3	5 194	650	86	2 509
URBANA	4 305	63	957	355	83	3	1 736	583	81	444
RURAL	8 196	73	2 470	55	3		3 458	67	5	2 065

Población de 5 años y más Total - Urbana - Rural

Cuadro D.2 - Asistencia escolar según nivel de enseñanza, por departamento

DEPARTAMENTO	POBLACION DE 5 AÑOS Y MAS	ASISTE				ASISTIO				NUNCA ASISTIO
		PREESC.	PRIMARIO	SECUNDAR.	SUPERIOR UNIVERSI-TARIO	PREESC.	PRIMARIO	SECUNDARIO	SUPERIOR O UNIVERSI-TARIO	
SAN MARTIN										
	9 497	140	2 295	282	16	3	4 189	658	84	1 830
URBANA	3 532	91	795	212	11	1	1 518	432	49	423
RURAL	5 965	49	1 500	70	5	2	2 671	226	35	1 407
SAN MIGUEL										
	6 999	131	2 082	180	15	6	3 128	362	46	1 049
URBANA	1 953	47	559	139	13	2	742	241	35	175
RURAL	5 046	84	1 523	41	2	4	2 386	121	11	874
SAN ROQUE										
	13 578	233	3 831	323	30	5	6 257	643	101	2 155
URBANA	3 533	76	915	203	17	4	1 534	299	40	445
RURAL	10 045	157	2 916	120	13	1	4 723	344	61	1 710
SANTO TOME										
	27 990	514	7 100	1 421	234	20	12 226	2 309	496	3 670
URBANA	19 494	433	4 843	1 236	227	14	8 309	1 994	410	2 028
RURAL	8 496	81	2 257	185	7	6	3 917	315	86	1 642
SAUCE										
	7 403	117	1 758	196	9	2	3 392	469	62	1 398
URBANA	4 072	98	976	172	9		1 841	390	55	531
RURAL	3 331	19	782	24		2	1 551	79	7	867

Población de 5 años y más Total - Urbana - Rural

Cuadro D.2 - Asistencia escolar según nivel de enseñanza, por departamento

DEPARTAMENTO	POBLACION DE 5 AÑOS Y MAS	ASISTE				ASISTIO				NUNCA ASISTIO
		PREESC.	PRIMARIO	SECUNDAR.	SUPERIOR UNIVERSI-TARIO	FREESC.	PRIMARIO	SECUNDARIO	SUPERIOR O UNIVERSI-TARIO	
CHACO										
	595 794	8 062	123 796	25 653	7 149	280	269 177	56 033	11 130	94 514
URBANA	365 617	6 714	72 114	23 170	6 973	176	158 223	50 423	10 252	37 572
RURAL	230 177	1 348	51 682	2 483	176	104	110 954	5 610	878	56 942
ALMIRANTE BROWN										
	15 628	130	3 933	351	11	4	7 035	555	85	3 524
URBANA	6 799	79	1 791	278	10	2	2 898	377	63	1 301
RURAL	8 829	51	2 142	73	1	2	4 137	178	22	2 223
BERMEJO										
	19 005	309	4 744	771	65	10	9 016	1 275	157	2 658
URBANA	9 192	197	2 034	572	61	3	4 379	876	109	961
RURAL	9 813	112	2 710	199	4	7	4 637	399	48	1 697
O'HIGGINS										
	13 957	127	2 637	251	29	10	6 699	520	81	3 603
URBANA	2 565	44	591	112	15		1 130	192	39	442
RURAL	11 392	83	2 046	139	14	10	5 569	328	42	3 161
COMANDANTE FERNANDEZ										
	54 702	809	10 562	3 081	474	39	24 979	6 168	1 009	7 581
URBANA	42 703	742	8 134	2 947	464	28	18 602	5 866	988	4 932
RURAL	11 999	67	2 428	134	10	11	6 377	302	21	2 649
CHACABUCO										
	17 186	149	3 362	846	53	5	8 593	1 358	227	2 593
URBANA	11 333	129	2 187	817	52	5	5 366	1 243	214	1 320
RURAL	5 853	20	1 175	29	1		3 227	115	13	1 273
DOCE DE OCTUBRE										
	16 392	215	3 551	438	30	7	8 118	835	159	3 039
URBANA	7 965	174	1 688	389	28	3	3 673	665	121	1 224
RURAL	8 427	41	1 863	49	2	4	4 445	170	38	1 815

Población de 5 años y más Total - Urbana - Rural

Cuadro D.2 - Asistencia escolar según nivel de enseñanza, por departamento

DEPARTAMENTO	POBLACION DE 5 AÑOS Y MAS	ASISTE				ASISTIO				NUNCA ASISTIO
		PREESC.	PRIMARIO	SECUNDAR	SUPERIOR UNIVERSI-TARIO	PREESC.	PRIMARIO	SECUNDARIO	SUPERIOR O UNIVERSI-TARIO	
F. J. STA. MARIA DE ORO										
	9 238	55	2 032	152	3	1	4 666	281	73	1 975
URBANA	2 334	37	534	121	2	1	1 071	177	37	354
RURAL	6 904	18	1 498	31	1		3 595	104	36	1 621
GENERAL BELGRANO										
	7 790	38	1 637	139	10	7	3 530	303	45	2 081
URBANA	3 124	28	702	111	7	2	1 327	186	28	733
RURAL	4 666	10	935	28	3	5	2 203	117	17	1 348
GENERAL DONOVAN										
	8 464	85	2 022	519	73	4	3 969	488	101	1 203
URBANA	1 878	35	410	181	38	1	795	150	44	224
RURAL	6 586	50	1 612	338	35	3	3 174	338	57	979
GENERAL GUEMES										
	29 235	229	6 638	357	57	9	11 788	873	253	9 031
URBANA	5 484	92	1 278	298	51	4	2 389	538	135	699
RURAL	23 751	137	5 360	59	6	5	9 399	335	118	8 332
INDEPENDENCIA										
	12 799	108	2 853	195	19	7	5 978	387	55	3 197
URBANA	4 515	75	1 018	156	15	5	1 965	244	37	1 000
RURAL	8 284	33	1 835	39	4	2	4 013	143	18	2 197
LIBERTAD										
	5 818	113	1 140	255	25	2	3 018	577	34	654
URBANA	3 693	103	727	220	24	2	1 833	505	28	251
RURAL	2 125	10	413	35	1		1 185	72	6	403
LDOR. GRAL. SAN MARTIN										
	38 626	434	8 923	1 060	116	11	17 224	2 008	342	8 508
URBANA	15 481	313	3 443	845	106	3	6 613	1 512	265	2 381
RURAL	23 145	121	5 480	215	10	8	10 611	496	77	6 127

Población de 5 años y más Total - Urbana - Rural

Cuadro D.2 - Asistencia escolar según nivel de enseñanza, por departamento

DEPARTAMENTO	POBLACION DE 5 AÑOS Y MAS	ASISTE				ASISTIO				NUNCA ASISTIO
		PREESC.	PRIMARIO	SECUNDAR.	SUPERIOR UNIVERSI-TARIO	PREESC.	PRIMARIO	SECUNDARIO	SUPERIOR O UNIVERSI-TARIO	
MAIPU										
	17 053	145	4 082	297	11	7	8 305	613	86	3 507
URBANA	4 230	68	924	223	11	1	1 967	393	46	597
RURAL	12 823	77	3 158	74		6	6 338	220	40	2 910
MAYOR LUIS J FONTANA										
	33 780	456	6 663	1 497	141	19	15 824	2 735	440	6 005
URBANA	23 982	431	4 817	1 428	136	11	10 647	2 537	427	3 548
RURAL	9 798	25	1 846	69	5	8	5 177	198	13	2 457
NUEVE DE JULIO										
	17 722	162	3 509	579	70	12	8 655	1 077	195	3 463
URBANA	8 034	138	1 472	537	68	11	3 534	884	185	1 205
RURAL	9 668	24	2 037	42	2	1	5 121	193	10	2 258
PRESIDENTE DE LA PLAZA										
	9 145	126	2 012	259	23	4	4 259	512	79	1 871
URBANA	4 228	85	882	233	22	2	1 904	437	65	598
RURAL	4 917	41	1 130	26	1	2	2 355	75	14	1 273
PRIMERO DE MAYO										
	5 475	60	1 131	213	15	3	2 857	298	40	858
RURAL	5 475	60	1 131	213	15	3	2 857	298	40	858
QUITILIPI										
	21 715	190	4 534	757	176	4	10 150	1 124	245	4 535
URBANA	8 615	137	1 755	711	167	3	3 749	937	202	954
RURAL	13 100	53	2 779	46	9	1	6 401	187	43	3 581
SAN FERNANDO										
	198 338	3 708	37 557	12 648	5 658	88	84 047	32 345	7 073	15 214
URBANA	189 096	3 620	35 501	12 490	5 634	82	79 527	31 860	7 020	13 362
RURAL	9 242	88	2 056	158	24	6	4 520	485	53	1 852

Población de 5 años y más Total - Urbana - Rural

Cuadro D.2 - Asistencia escolar según nivel de enseñanza, por departamento

DEPARTAMENTO	POBLACION DE 5 AÑOS Y MAS	ASISTE				ASISTIO				NUNCA ASISTIO
		PREESC.	PRIMARIO	SECUNDAR.	SUPERIOR UNIVERSI-TARIO	PREESC.	PRIMARIO	SECUNDARIO	SUPERIOR O UNIVERSI-TARIO	
SAN LORENZO										
	10 925	104	2 447	191	4	1	5 086	411	63	2 618
URBANA	2 903	55	633	125	4		1 362	270	43	411
RURAL	8 022	49	1 814	66		1	3 724	141	20	2 207
SARGENTO CABRAL										
	9 501	95	2 560	333	24	9	4 094	452	67	1 867
RURAL	9 501	95	2 560	333	24	9	4 094	452	67	1 867
TAPENAGA										
	3 393	55	753	50		4	1 687	121	22	701
RURAL	3 393	55	753	50		4	1 687	121	22	701
25 DE MAYO										
	19 907	160	4 514	414	62	13	9 600	717	199	4 228
URBANA	7 463	132	1 593	376	58	7	3 492	574	156	1 075
RURAL	12 444	28	2 921	38	4	6	6 108	143	43	3 153

Población de 5 años y más Total - Urbana - Rural

Cuadro D.2 - Asistencia escolar según nivel de enseñanza, por departamento

DEPARTAMENTO	POBLACION DE 5 AÑOS Y MAS	ASISTE				ASISTIO				NUNCA ASISTIO
		PREESC.	PRIMARIO	SECUNDAR.	SUPERIOR UNIVERSITARIO	PREESC.	PRIMARIO	SECUNDARIO	SUPERIOR O UNIVERSITARIO	
CHUBUT										
	225 532	3 818	44 761	11 420	1 697	113	101 458	34 929	7 200	20 136
URBANA	183 199	3 330	36 374	10 653	1 585	102	80 996	31 559	6 444	12 156
RURAL	42 333	488	8 387	767	112	11	20 462	3 370	756	7 980
BIEDMA										
	18 438	298	3 440	695	96	21	8 228	3 300	822	1 538
URBANA	17 285	289	3 401	688	87	18	7 553	3 142	768	1 339
RURAL	1 153	9	39	7	9	3	675	158	54	199
CUSHAMEN										
	10 053	150	2 474	122	10	2	4 795	543	148	1 809
URBANA	1 999	60	513	85			915	174	28	224
RURAL	8 054	90	1 961	37	10	2	3 880	369	120	1 585
ESCALANTE										
	87 287	1 743	15 807	5 671	964	44	39 980	16 020	2 983	4 075
URBANA	83 675	1 667	15 196	5 488	920	42	38 526	15 291	2 760	3 785
RURAL	3 612	76	611	183	44	2	1 454	729	223	290
FLORENTINO AMEGHINO										
	1 149	17	273	4	2		604	91	27	131
RURAL	1 149	17	273	4	2		604	91	27	131
FUTALEUFU										
	20 387	326	4 850	1 060	48	9	9 041	2 514	491	2 048
URBANA	17 161	287	4 180	1 007	45	8	7 256	2 360	459	1 559
RURAL	3 226	39	670	53	3	1	1 785	154	32	489

Población de 5 años y más Total - Urbana - Rural

Cuadro D.2 - Asistencia escolar según nivel de enseñanza, por departamento

DEPARTAMENTO	POBLACION DE 5 AÑOS Y MAS	ASISTE				ASISTIO				NUNCA ASISTIO
		PREESC.	PRIMARIO	SECUNDAR.	SUPERIOR UNIVERSITARIO	PREESC.	PRIMARIO	SECUNDARIO	SUPERIOR O UNIVERSITARIO	
GAIMAN										
	6 856	123	1 227	261	35		3 686	740	106	678
URBANA	2 268	57	450	106	23		1 077	283	56	216
RURAL	4 588	66	777	155	12		2 609	457	50	462
GASTRE										
	1 815	2	265	2	3		784	47	7	705
RURAL	1 815	2	265	2	3		784	47	7	705
LANGUIÑEO										
	2 685	11	620	3	4		1 188	102	21	736
RURAL	2 685	11	620	3	4		1 188	102	21	736
MARTIRES										
	896		127	8	1		411	53	5	291
RURAL	896		127	8	1		411	53	5	291
PASO DE INDIOS										
	1 925	7	342	3	2		777	61	15	718
RURAL	1 925	7	342	3	2		777	61	15	718
RAWSON										
	57 804	920	12 000	3 159	517	32	24 312	9 785	2 312	4 767
URBANA	55 469	892	11 551	3 065	500	31	23 237	9 394	2 237	4 562
RURAL	2 335	28	449	94	17	1	1 075	391	75	205

Cuadro D.2 - Asistencia escolar según nivel de enseñanza, por departamento

DEPARTAMENTO	POBLACION DE 5 AÑOS Y MAS	ASISTE				ASISTIO				NUNCA ASISTIO
		PREESC.	PRIMARIO	SECUNDAR.	SUPERIOR UNIVERSI-TARIO	PREESC.	PRIMARIO	SECUNDARIO	SUPERIOR O UNIVERSI-TARIO	
RIO SENGUERR										
	4 208	63	925	68		2	2 100	314	60	676
RURAL	4 208	63	925	68		2	2 100	314	60	676
SARMIENTO										
	6 317	84	1 184	259	14	3	2 979	980	149	665
URBANA	5 342	78	1 083	214	10	3	2 432	915	136	471
RURAL	975	6	101	45	4		547	65	13	194
TEHUELCHES										
	4 063	74	934	103			1 798	321	48	785
RURAL	4 063	74	934	103			1 798	321	48	785
TELSEN										
	1 649		293	2	1		775	58	6	514
RURAL	1 649		293	2	1		775	58	6	514

Cuadro D.2 - Asistencia escolar según nivel de enseñanza, por departamento

DEPARTAMENTO	POBLACION DE 5 AÑOS Y MAS	ASISTE				ASISTIO				NUNCA ASISTIO
		PREESC.	PRIMARIO	SECUNDAR.	SUPERIOR UNIVERSITARIO	PREESC.	PRIMARIO	SECUNDARIO	SUPERIOR O UNIVERSITARIO	
ENTRE RIOS										
	797 757	12 788	147 506	40 657	8 194	233	408 331	105 034	20 512	54 502
URBANA	548 748	10 886	99 440	35 644	7 842	163	255 003	92 977	18 655	28 138
RURAL	249 009	1 902	48 066	5 013	352	70	153 328	12 057	1 857	26 364
COLON										
	43 252	690	7 790	1 833	253	16	26 027	4 071	625	1 947
URBANA	24 547	503	4 478	1 358	226	6	13 440	3 206	461	869
RURAL	18 705	187	3 312	475	27	10	12 587	865	164	1 078
URUGUAY										
	69 027	1 285	11 503	3 703	1 064	8	35 633	10 519	1 953	3 359
URBANA	47 967	986	7 667	3 414	1 033	8	21 768	9 607	1 799	1 685
RURAL	21 060	299	3 836	289	31		13 865	912	154	1 674
CONCORDIA										
	106 691	1 582	20 973	5 516	863	17	51 463	16 071	2 516	7 690
URBANA	81 866	1 330	15 736	4 860	831	17	37 054	14 915	2 398	4 725
RURAL	24 825	252	5 237	656	32		14 409	1 156	118	2 965
DIAMANTE										
	33 011	375	5 556	1 792	487	5	18 414	3 270	1 058	2 054
URBANA	19 076	322	3 177	1 582	455		9 013	2 675	980	872
RURAL	13 935	53	2 379	210	32	5	9 401	595	78	1 182
FEDERACION										
	35 909	425	6 883	1 342	126	9	21 157	2 995	412	2 560
URBANA	21 545	336	4 385	1 203	115	4	11 501	2 292	331	1 378
RURAL	14 364	89	2 498	139	11	5	9 656	703	81	1 182

Población de 5 años y más Total - Urbana - Rural

Cuadro D.2 - Asistencia escolar según nivel de enseñanza, por departamento

DEPARTAMENTO	POBLACION DE 5 AÑOS Y MAS	ASISTE				ASISTIO				NUNCA ASISTIO
		PREESC.	PRIMARIO	SECUNDAR.	SUPERIOR UNIVERSI-TARIO	PREESC.	PRIMARIO	SECUNDARIO	SUPERIOR O UNIVERSI-TARIO	
FELICIANO										
	10 030	143	2 692	359	48	4	4 916	557	129	1 182
URBANA	4 339	111	1 184	301	46	3	1 853	410	93	338
RURAL	5 691	32	1 508	58	2	1	3 063	147	36	844
GUALEGUAY										
	35 638	528	6 609	1 777	230	12	18 353	4 341	728	3 060
URBANA	24 807	457	4 531	1 603	225	10	11 998	3 718	694	1 571
RURAL	10 831	71	2 078	174	5	2	6 355	623	34	1 489
GUALEGUAYCHU										
	80 593	1 428	14 435	3 677	578	35	42 038	10 745	1 988	5 669
URBANA	55 348	1 219	9 706	3 278	536	26	26 649	9 371	1 736	2 827
RURAL	25 245	209	4 729	399	42	9	15 389	1 374	252	2 842
LA PAZ										
	49 844	691	11 453	2 076	129	14	24 339	4 380	799	5 963
URBANA	29 518	593	6 917	1 778	113	8	13 371	3 421	641	2 676
RURAL	20 326	98	4 536	298	16	6	10 968	959	158	3 287
NOGOYA										
	32 530	537	6 024	1 562	130	5	18 078	3 384	613	2 197
URBANA	16 807	441	3 019	1 322	125	5	7 775	2 635	469	1 016
RURAL	15 723	96	3 005	240	5		10 303	749	144	1 181
PARANA										
	199 184	3 752	34 060	12 451	3 951	62	93 567	34 674	8 010	8 657
URBANA	169 705	3 558	28 754	11 382	3 841	54	74 746	33 132	7 764	6 474
RURAL	29 479	194	5 306	1 069	110	8	18 821	1 542	246	2 183

Población de 5 años y más Total - Urbana - Rural

Cuadro D.2 - Asistencia escolar según nivel de enseñanza, por departamento

DEPARTAMENTO	POBLACION DE 5 AÑOS Y MAS	ASISTE				ASISTIO				NUNCA ASISTIO
		PREESC.	PRIMARIO	SECUNDAR.	SUPERIOR UNIVERSI-TARIO	PREESC.	PRIMARIO	SECUNDARIO	SUPERIOR O UNIVERSI-TARIO	
TALA										
	20 974	334	3 598	1 141	77	22	11 853	2 054	344	1 551
URBANA	11 593	262	2 084	882	61	5	5 969	1 473	229	628
RURAL	9 381	72	1 514	259	16	17	5 884	581	115	923
VICTORIA										
	25 043	363	4 245	1 118	133	14	12 517	3 567	632	2 454
URBANA	16 828	322	2 896	983	118	12	7 755	3 060	548	1 134
RURAL	8 215	41	1 349	135	15	2	4 762	507	84	1 320
VILLAGUAY										
	37 788	439	7 509	1 765	87	10	20 582	3 150	557	3 689
URBANA	16 794	338	3 044	1 316	87	5	8 242	2 330	413	1 019
RURAL	20 994	101	4 465	449		5	12 340	820	144	2 670
FEDERAL										
	18 243	216	4 176	545	38		9 394	1 256	148	2 470
URBANA	8 008	108	1 862	382	30		3 869	732	99	926
RURAL	10 235	108	2 314	163	8		5 525	524	49	1 544

Población de 5 años y más Total - Urbana - Rural

Cuadro D.2 - Asistencia escolar según nivel de enseñanza, por departamento

DEPARTAMENTO	POBLACION DE 5 AÑOS Y MAS	ASISTE				ASISTIO				NUNCA ASISTIO
		PREESC.	PRIMARIO	SECUNDAR.	SUPERIOR UNIVERSI-TARIO	PREESC.	PRIMARIO	SECUNDARIO	SUPERIOR O UNIVERSI-TARIO	
FORMOSA										
	250 493	4 898	60 401	12 025	1 196	143	116 451	22 698	4 035	28 646
URBANA	140 800	3 369	31 405	10 486	1 160	94	61 679	19 703	3 582	9 322
RURAL	109 693	1 529	28 996	1 539	36	49	54 772	2 995	453	19 324
BERMEJO										
	6 222	41	1 361	6		1	2 840	110	22	1 841
RURAL	6 222	41	1 361	6		1	2 840	110	22	1 841
FORMOSA										
	89 735	2 160	19 191	6 476	727	69	39 443	13 962	2 479	5 228
URBANA	80 410	1 992	16 788	6 333	723	61	34 582	13 569	2 441	3 921
RURAL	9 325	168	2 403	143	4	8	4 861	393	38	1 307
LAISHI										
	9 594	118	2 594	218	6	5	4 823	323	66	1 441
RURAL	9 594	118	2 594	218	6	5	4 823	323	66	1 441
MATACOS										
	4 038	71	971	108	2	1	1 624	150	33	1 078
URBANA	3 149	59	798	107	2	1	1 312	146	32	692
RURAL	889	12	173	1			312	4	1	386
PATIÑO										
	41 237	588	10 344	1 521	148	21	19 603	1 999	398	6 615
URBANA	17 761	328	4 573	1 314	141	11	7 849	1 508	323	1 714
RURAL	23 476	260	5 771	207	7	10	11 754	491	75	4 901

Población de 5 años y más Total - Urbana - Rural

Cuadro D.2 - Asistencia escolar según nivel de enseñanza, por departamento

DEPARTAMENTO	POBLACION DE 5 AÑOS Y MAS	ASISTE				ASISTIO				NUNCA ASISTIO
		PREESC.	PRIMARIO	SECUNDAR.	SUPERIOR UNIVERSI-TARIO	PREESC.	PRIMARIO	SECUNDARIO	SUPERIOR O UNIVERSI-TARIO	
PILAGAS										
	12 446	199	3 557	233	3	5	6 148	465	87	1 749
URBANA	1 782	31	486	95	1	3	846	120	32	168
RURAL	10 664	168	3 071	138	2	2	5 302	345	55	1 581
PILCOMAYO										
	42 915	959	10 842	2 139	155	27	21 037	3 503	518	3 735
URBANA	20 778	534	4 515	1 611	151	8	9 498	2 790	426	1 245
RURAL	22 137	425	6 327	528	4	19	11 539	713	92	2 490
PIRANE										
	42 181	744	10 967	1 320	151	14	20 417	2 171	424	5 973
URBANA	16 920	425	4 245	1 026	142	10	7 592	1 570	328	1 582
RURAL	25 261	319	6 722	294	9	4	12 825	601	96	4 391
RAMON LISTA										
	2 125	18	574	4	4		516	15	8	986
RURAL	2 125	18	574	4	4		516	15	8	986

Población de 5 años y más Total - Urbana - Rural

Cuadro D.2 - Asistencia escolar según nivel de enseñanza, por departamento

DEPARTAMENTO	POBLACION DE 5 AÑOS Y MAS	ASISTE				ASISTIO				NUNCA ASISTIO
		PREESC.	PRIMARIO	SECUNDAR.	SUPERIOR UNIVERSI-TARIO	PREESC.	PRIMARIO	SECUNDARIO	SUPERIOR O UNIVERSI-TARIO	
JUJUY										
	343 595	9 863	86 282	23 332	2 858	154	139 145	41 142	6 655	34 164
URBANA	253 827	7 901	61 310	21 063	2 718	90	99 378	36 881	6 104	18 382
RURAL	89 768	1 962	24 972	2 269	140	64	39 767	4 261	551	15 782
CAPITAL										
	141 828	4 179	32 463	12 401	2 104	37	53 736	24 232	4 473	8 203
URBANA	129 710	3 843	29 358	11 903	2 053	25	48 462	23 068	4 264	6 734
RURAL	12 118	336	3 105	498	51	12	5 274	1 164	209	1 469
COCHINOCA										
	6 139	60	1 771	97		3	2 968	301	42	897
URBANA	2 377	47	677	87		1	1 039	216	27	283
RURAL	3 762	13	1 094	10		2	1 929	85	15	614
EL CARMEN										
	36 695	1 154	9 932	1 745	108	30	15 582	2 888	279	4 977
URBANA	19 695	668	5 489	1 221	82	16	7 900	2 095	199	2 025
RURAL	17 000	486	4 443	524	26	14	7 682	793	80	2 952
HUMAHUACA										
	13 755	325	4 043	759	47	5	5 443	1 049	157	1 927
URBANA	8 664	269	2 430	706	45	3	3 467	911	144	689
RURAL	5 091	56	1 613	53	2	2	1 976	138	13	1 238
LEDESMA										
	52 488	1 843	14 026	3 588	186	27	21 968	4 491	703	5 656
URBANA	44 216	1 631	11 614	3 454	181	23	18 259	4 344	683	4 027
RURAL	8 272	212	2 412	134	5	4	3 709	147	20	1 629

Cuadro D.2 - Asistencia escolar según nivel de enseñanza, por departamento

DEPARTAMENTO	POBLACION DE 5 AÑOS Y MAS	ASISTE				ASISTIO				NUNCA ASISTIO
		PREESC.	PRIMARIO	SECUNDAR.	SUPERIOR UNIVERSI-TARIO	PREESC.	PRIMARIO	SECUNDARIO	SUPERIOR O UNIVERSI-TARIO	
RINCONADA										
	3 038	47	953	2		2	1 326	146	24	538
RURAL	3 038	47	953	2		2	1 326	146	24	538
SAN ANTONIO										
	2 471	57	624	73	9		1 235	186	11	276
RURAL	2 471	57	624	73	9		1 235	186	11	276
SAN PEDRO										
	48 273	1 443	11 820	3 387	284	36	20 210	5 623	661	4 809
URBANA	36 770	1 105	8 576	3 037	273	18	15 176	5 141	630	2 814
RURAL	11 503	338	3 244	350	11	18	5 034	482	31	1 995
SANTA BARBARA										
	12 905	329	3 363	202	7	9	6 098	555	74	2 268
URBANA	5 621	198	1 553	70	3	2	2 570	243	29	953
RURAL	7 284	131	1 810	132	4	7	3 528	312	45	1 315
SANTA CATALINA										
	2 429	18	727	9	5		971	91	8	600
RURAL	2 429	18	727	9	5		971	91	8	600
SUSQUES										
	1 800	49	556	3	1	3	985	48	6	149
RURAL	1 800	49	556	3	1	3	985	48	6	149

Población de 5 años y más Total - Urbana - Rural

Cuadro D.2 - Asistencia escolar según nivel de enseñanza, por departamento

DEPARTAMENTO	POBLACION DE 5 AÑOS Y MAS	ASISTE				ASISTIO				NUNCA ASISTIO
		PREESC.	PRIMARIO	SECUNDAR.	SUPERIOR UNIVERSI-TARIO	PREESC.	PRIMARIO	SECUNDARIO	SUPERIOR O UNIVERSI-TARIO	
TILCARA										
	6 060	132	1 702	422	10		2 279	369	58	1 088
RURAL	6 060	132	1 702	422	10		2 279	369	58	1 088
TUMBAYA										
	3 526	54	957	32	9		1 745	181	13	535
RURAL	3 526	54	957	32	9		1 745	181	13	535
VALLE GRANDE										
	1 419	17	484	4			547	36	2	329
RURAL	1 419	17	484	4			547	36	2	329
YAVI										
	10 769	156	2 861	608	88	2	4 052	946	144	1 912
URBANA	6 774	140	1 613	585	81	2	2 505	863	128	857
RURAL	3 995	16	1 248	23	7		1 547	83	16	1 055

Cuadro D.2 - Asistencia escolar según nivel de enseñanza, por departamento

DEPARTAMENTO	POBLACION DE 5 AÑOS Y MAS	ASISTE				ASISTIO				NUNCA ASISTIO
		PREESC.	PRIMARIO	SECUNDAR.	SUPERIOR UNIVERSITARIO	PREESC.	PRIMARIO	SECUNDARIO	SUPERIOR O UNIVERSITARIO	
LA PAMPA										
	184 620	3 777	29 238	8 106	1 752	59	101 540	21 824	4 856	13 468
URBANA	119 425	2 846	19 327	6 311	1 628	45	61 397	17 243	4 153	6 475
RURAL	65 195	931	9 911	1 795	124	14	40 143	4 581	703	6 993
ATREUCO										
	7 998	142	1 288	324	23	2	4 879	746	110	484
URBANA	2 368	42	362	136	6		1 407	287	39	89
RURAL	5 630	100	926	188	17	2	3 472	459	71	395
CALEU CALEU										
	1 465	16	251	34	1		932	74	6	151
RURAL	1 465	16	251	34	1		932	74	6	151
CAPITAL										
	48 060	1 230	8 071	2 951	1 083	25	22 010	8 289	2 314	2 087
URBANA	45 588	1 203	7 682	2 906	1 080	24	20 368	8 154	2 299	1 872
RURAL	2 472	27	389	45	3	1	1 642	135	15	215
CATRILO										
	4 811	106	729	148	15	2	3 000	462	83	266
URBANA	1 801	48	268	72	3	1	1 067	216	36	90
RURAL	3 010	58	461	76	12	1	1 933	246	47	176
CONHELO										
	10 803	201	1 655	373	20	4	6 784	788	145	833
URBANA	4 859	102	706	197	12	3	3 020	436	85	298
RURAL	5 944	99	949	176	8	1	3 764	352	60	535
CURACO										
	873		138	7			419	66	12	231
RURAL	873		138	7			419	66	12	231

Población de 5 años y más Total - Urbana - Rural

Cuadro D.2 - Asistencia escolar según nivel de enseñanza, por departamento

DEPARTAMENTO	POBLACION DE 5 AÑOS Y MAS	ASISTE				ASISTIO				NUNCA ASISTIO
		PREESC.	PRIMARIO	SECUNDAR.	SUPERIOR UNIVERSI-TARIO	PREESC.	PRIMARIO	SECUNDARIO	SUPERIOR O UNIVERSI-TARIO	
CHALILEO										
	1 524	24	341	11	1		675	59	22	391
RURAL	1 524	24	341	11	1		675	59	22	391
CHAPALEUFU										
	6 891	139	969	235	31	1	4 293	704	144	375
URBANA	3 238	82	488	144	20	1	1 833	430	99	141
RURAL	3 653	57	481	91	11		2 460	274	45	234
CHICAL CO										
	1 004		103	1	1		390	21	5	483
RURAL	1 004		103	1	1		390	21	5	483
GUATRACHE										
	7 234	144	1 093	289	15	2	4 480	545	109	557
URBANA	2 259	52	347	116	7		1 306	239	47	145
RURAL	4 975	92	746	173	8	2	3 174	306	62	412
HUCAL										
	7 117	95	1 019	276	21		4 466	605	89	546
URBANA	1 949	33	287	87	8		1 194	160	38	142
RURAL	5 168	62	732	189	13		3 272	445	51	404
LOVENTUE										
	6 425	161	1 278	329	6	4	3 121	619	92	815
URBANA	3 387	94	676	195	5	2	1 643	362	55	355
RURAL	3 038	67	602	134	1	2	1 478	257	37	460
LIHUEL CALEL										
	679	1	111	5	2		375	28	2	155
RURAL	679	1	111	5	2		375	28	2	155

Cuadro D.2 - Asistencia escolar según nivel de enseñanza, por departamento

DEPARTAMENTO	POBLACION DE 5 AÑOS Y MAS	ASISTE				ASISTIO				NUNCA ASISTIO
		PREESC.	PRIMARIO	SECUNDAR.	SUPERIOR UNIVERSI-TARIO	PREESC.	PRIMARIO	SECUNDARIO	SUPERIOR O UNIVERSI-TARIO	
LIMAY MAHUIDA										
	731	4	84			1	391	38	10	203
RURAL	731	4	84			1	391	38	10	203
MARACO										
	29 026	615	4 327	1 402	400	10	15 697	4 015	898	1 662
URBANA	26 786	593	3 971	1 363	395	9	14 344	3 789	872	1 450
RURAL	2 240	22	356	39	5	1	1 353	226	26	212
PUELEN										
	4 889	88	913	116	8	2	2 492	516	107	647
URBANA	2 300	70	537	65	3	1	1 064	306	79	175
RURAL	2 589	18	376	51	5	1	1 428	210	28	472
QUEMU QUEMU										
	7 004	133	967	248	28	1	4 479	642	124	382
URBANA	4 507	88	594	165	18	1	2 839	473	87	242
RURAL	2 497	45	373	83	10		1 640	169	37	140
RANCUL										
	7 960	152	1 260	220	7	2	4 824	567	83	845
URBANA	2 098	49	385	76	1	1	1 216	168	30	172
RURAL	5 862	103	875	144	6	1	3 608	399	53	673
REALICO										
	10 679	154	1 388	487	37	1	6 696	1 094	183	639
URBANA	6 628	110	901	349	30	1	3 888	806	142	401
RURAL	4 051	44	487	138	7		2 808	288	41	238
TOAY										
	4 917	95	882	160	17	1	2 696	634	88	344
URBANA	3 131	75	608	126	13	1	1 582	494	71	161
RURAL	1 786	20	274	34	4		1 114	140	17	183

Población de 5 años y más .Total - Urbana - Rural

Cuadro D.2 - Asistencia escolar según nivel de enseñanza, por departamento

DEPARTAMENTO	POBLACION DE 5 AÑOS Y MAS	ASISTE				ASISTIO				NUNCA ASISTIO
		PREESC.	PRIMARIO	SECUNDAR.	SUPERIOR UNIVERSI-TARIO	PREESC.	PRIMARIO	SECUNDARIO	SUPERIOR O UNIVERSI-TARIO	
TRENEL										
	4 919	87	671	189	16		3 218	326	49	363
URBANA	1 875	36	238	66	8		1 206	149	28	144
RURAL	3 044	51	433	123	8		2 012	177	21	219
UTRACAN										
	9 611	190	1 700	301	20	1	5 223	986	181	1 009
URBANA	6 651	169	1 277	248	19		3 420	774	146	598
RURAL	2 960	21	423	53	1	1	1 803	212	35	411

Población de 5 años y más Total - Urbana - Rural

Cuadro D.2 - Asistencia escolar según nivel de enseñanza, por departamento

DEPARTAMENTO	POBLACION DE 5 AÑOS Y MAS	ASISTE				ASISTIO				NUNCA ASISTIO
		PREESC.	PRIMARIO	SECUNDAR.	SUPERIOR UNIVERSI-TARIO	PREESC.	PRIMARIO	SECUNDARIO	SUPERIOR O UNIVERSI-TARIO	
LA RIOJA										
	140 358	3 231	30 042	8 651	1 559	75	63 561	21 397	3 709	8 133
URBANA	86 430	2 453	17 182	7 178	1 409	50	33 783	17 896	3 313	3 166
RURAL	53 928	778	12 860	1 473	150	25	29 778	3 501	396	4 967
ARAUCO										
	7 185	160	1 507	409	48	4	3 603	854	111	489
URBANA	3 936	123	826	284	33		1 792	572	83	223
RURAL	3 249	37	681	125	15	4	1 811	282	28	266
CAPITAL										
	59 225	1 674	11 423	4 859	1 036	34	22 336	13 290	2 415	2 158
URBANA	57 156	1 667	10 918	4 849	1 034	34	21 193	13 218	2 413	1 830
RURAL	2 069	7	505	10	2		1 143	72	2	328
CASTRO BARROS										
	2 655		522	96	5	1	1 575	268	24	164
RURAL	2 655		522	96	5	1	1 575	268	24	164
CHILECITO										
	20 851	550	4 465	1 373	218	14	9 550	3 009	533	1 139
URBANA	13 832	383	2 902	1 169	187	9	5 654	2 528	483	517
RURAL	7 019	167	1 563	204	31	5	3 896	481	50	622
FAMATINA										
	3 984	72	998	101	10		2 160	302	39	302
RURAL	3 984	72	998	101	10		2 160	302	39	302
GENERAL BELGRANO										
	4 272	75	1 008	248	54	4	2 150	385	48	300
RURAL	4 272	75	1 008	248	54	4	2 150	385	48	300

Población de 5 años y más Total - Urbana - Rural

Cuadro D.2 - Asistencia escolar según nivel de enseñanza, por departamento

DEPARTAMENTO	POBLACION DE 5 AÑOS Y MAS	ASISTE				ASISTIO				NUNCA ASISTIO
		PREESC.	PRIMARIO	SECUNDAR.	SUPERIOR UNIVERSI-TARIO	PREESC.	PRIMARIO	SECUNDARIO	SUPERIOR O UNIVERSI-TARIO	
GENERAL LA MADRID										
	921	23	230	8			483	59	7	111
RURAL	921	23	230	8			483	59	7	111
GENERAL LAVALLE										
	6 241	158	1 570	186	2	1	3 152	486	64	622
URBANA	1 800	49	369	123	1	1	784	283	44	146
RURAL	4 441	109	1 201	63	1		2 368	203	20	476
GENERAL OCAMPO										
	4 702	70	1 066	128	2		2 752	334	39	311
RURAL	4 702	70	1 066	128	2		2 752	334	39	311
GENERAL SAN MARTIN										
	3 138	29	807	63	4	4	1 655	118	23	435
RURAL	3 138	29	807	63	4	4	1 655	118	23	435
GENERAL SARMIENTO										
	1 931	32	539	134	3		848	154	14	207
RURAL	1 931	32	539	134	3		848	154	14	207
GOBERNADOR GORDILLO										
	7 298	131	1 655	445	91	2	3 430	932	183	429
URBANA	5 497	127	1 183	430	90	2	2 380	883	181	221
RURAL	1 801	4	472	15	1		1 050	49	2	208
INDEPENDENCIA										
	1 588	31	394	44	4	2	843	110	9	151
RURAL	1 588	31	394	44	4	2	843	110	9	151

Cuadro D.2 - Asistencia escolar según nivel de enseñanza, por departamento

DEPARTAMENTO	POBLACION DE 5 AÑOS Y MAS	ASISTE				ASISTIO				NUNCA ASISTIO
		PREESC.	PRIMARIO	SECUNDAR.	SUPERIOR UNIVERSI-TARIO	PREESC.	PRIMARIO	SECUNDARIO	SUPERIOR O UNIVERSI-TARIO	
GRL. JUAN F QUIROGA										
	3 019	4	745	76	7		1 747	124	21	295
RURAL	3 019	4	745	76	7		1 747	124	21	295
ROSARIO VERA PEÑALOZA										
	7 599	110	1 808	328	65	4	4 074	489	122	599
URBANA	4 209	104	984	323	64	4	1 980	412	109	229
RURAL	3 390	6	824	5	1		2 094	77	13	370
SANAGASTA										
	1 102	30	225	17	2		612	139	6	71
RURAL	1 102	30	225	17	2		612	139	6	71
SAN BLAS DE LOS SAUCES										
	2 502	70	562	89	7	2	1 359	215	26	172
RURAL	2 502	70	562	89	7	2	1 359	215	26	172
GRL. ANGEL V PEÑALOZA										
	2 145	12	518	47	1	3	1 232	129	25	178
RURAL	2 145	12	518	47	1	3	1 232	129	25	178

Población de 5 años y más Total - Urbana - Rural

Cuadro D.2 - Asistencia escolar según nivel de enseñanza, por departamento

DEPARTAMENTO	POBLACION DE 5 AÑOS Y MAS	ASISTE				ASISTIO				NUNCA ASISTIO
		PREESC.	PRIMARIO	SECUNDAR.	SUPERIOR UNIVERSI-TARIO	PREESC.	PRIMARIO	SECUNDARIO	SUPERIOR O UNIVERSI-TARIO	
MENDOZA										
	1 049 341	22 442	176 902	54 071	16 807	396	514 684	159 226	39 632	65 181
URBANA	729 063	16 939	116 380	46 031	15 877	221	329 368	139 011	37 029	28 207
RURAL	320 278	5 503	60 522	8 040	930	175	165 316	20 215	2 603	36 974
CAPITAL										
	108 111	1 941	13 231	7 225	5 524	42	37 039	27 505	12 900	2 704
URBANA	108 111	1 941	13 231	7 225	5 524	42	37 039	27 505	12 900	2 704
GENERAL ALVEAR										
	37 015	688	6 248	1 859	109	10	19 054	4 026	706	4 315
URBANA	21 773	532	3 783	1 386	88	6	10 464	3 159	628	1 727
RURAL	15 242	156	2 465	473	21	4	8 590	867	78	2 588
GODOY CRUZ										
	126 277	3 201	20 118	8 926	3 270	60	52 585	27 430	7 294	3 393
URBANA	126 277	3 201	20 118	8 926	3 270	60	52 585	27 430	7 294	3 393
GUAYMALLEN										
	159 643	3 741	26 036	9 214	2 948	50	77 460	27 582	5 932	6 680
URBANA	145 147	3 436	23 492	8 862	2 879	44	68 554	26 659	5 826	5 395
RURAL	14 496	305	2 544	352	69	6	8 906	923	106	1 285
JUNIN										
	22 347	413	3 719	861	119	7	13 481	1 997	251	1 499
URBANA	6 572	141	949	385	51	2	3 699	961	137	247
RURAL	15 775	272	2 770	476	68	5	9 782	1 036	114	1 252
LA PAZ										
	6 314	96	1 165	263	9		3 424	565	74	718
URBANA	3 952	87	740	214	7		2 044	483	63	314
RURAL	2 362	9	425	49	2		1 380	82	11	404

Población de 5 años y más Total - Urbana - Rural

Cuadro D.2 - Asistencia escolar según nivel de enseñanza, por departamento

DEPARTAMENTO	POBLACION DE 5 AÑOS Y MAS	ASISTE				ASISTIO				NUNCA ASISTIO
		PREESC.	PRIMARIO	SECUNDAR.	SUPERIOR UNIVERSITARIO	PREESC.	PRIMARIO	SECUNDARIO	SUPERIOR O UNIVERSITARIO	
LAS HERAS										
	104 982	2 408	19 355	5 569	1 117	23	52 224	16 684	2 471	5 131
URBANA	88 476	2 063	15 989	5 174	1 080	12	43 176	14 847	2 276	3 859
RURAL	16 506	345	3 366	395	37	11	9 048	1 837	195	1 272
LAVALLE										
	20 708	263	4 088	434	49	15	11 902	898	115	2 944
URBANA	2 873	67	607	150	21	2	1 538	231	43	214
RURAL	17 835	196	3 481	284	28	13	10 364	667	72	2 730
LUJAN DE CUYO										
	53 844	1 137	9 885	2 532	602	30	27 252	6 851	1 697	3 858
URBANA	30 905	733	5 369	2 066	543	5	14 103	5 471	1 479	1 136
RURAL	22 939	404	4 516	466	59	25	13 149	1 380	218	2 722
MAIPU										
	84 615	1 923	14 749	3 597	843	48	46 657	10 287	1 496	5 015
URBANA	43 629	1 086	7 249	2 381	638	12	22 253	7 337	1 092	1 581
RURAL	40 986	837	7 500	1 216	205	36	24 404	2 950	404	3 434
MALARGUE										
	14 209	241	2 651	408	15	5	5 987	1 741	294	2 867
URBANA	8 033	213	1 680	367	5	4	3 514	1 312	218	720
RURAL	6 176	28	971	41	10	1	2 473	429	76	2 147
RIVADAVIA										
	37 398	811	6 590	1 461	267	10	21 063	3 763	709	2 724
URBANA	13 394	315	1 894	871	189	3	6 713	2 360	508	541
RURAL	24 004	496	4 696	590	78	7	14 350	1 403	201	2 183
SAN CARLOS										
	18 440	380	3 589	765	78	10	10 270	1 509	246	1 593
URBANA	2 832	72	435	200	23		1 500	426	88	88
RURAL	15 608	308	3 154	565	55	10	8 770	1 083	158	1 505

Población de 5 años y más Total - Urbana - Rural

Cuadro D.2 - Asistencia escolar según nivel de enseñanza, por departamento

DEPARTAMENTO	POBLACION DE 5 AÑOS Y MAS	ASISTE				ASISTIO				NUNCA ASISTIO
		PREESC.	PRIMARIO	SECUNDAR.	SUPERIOR UNIVERSI-TARIO	PREESC.	PRIMARIO	SECUNDARIO	SUPERIOR O UNIVERSI-TARIO	
SAN MARTIN										
	76 734	1 650	12 992	3 178	668	29	42 818	8 614	1 600	5 185
URBANA	40 167	984	6 203	2 382	591	11	20 417	6 713	1 372	1 494
RURAL	36 567	666	6 789	796	77	18	22 401	1 901	228	3 691
SAN RAFAEL										
	126 295	2 545	22 510	6 055	957	40	64 630	14 885	3 108	11 565
URBANA	69 086	1 626	11 414	4 568	816	13	32 505	11 698	2 675	3 771
RURAL	57 209	919	11 096	1 487	141	27	32 125	3 187	433	7 794
SANTA ROSA										
	12 584	169	2 392	340	15	1	7 369	802	73	1 423
RURAL	12 584	169	2 392	340	15	1	7 369	802	73	1 423
TUNUYAN										
	25 390	591	4 818	971	161	12	13 515	2 769	472	2 081
URBANA	12 816	352	2 310	652	126	5	6 500	1 816	339	716
RURAL	12 574	239	2 508	319	35	7	7 015	953	133	1 365
TUPUNGATO										
	14 435	244	2 766	413	56	4	7 954	1 318	194	1 486
URBANA	5 020	90	917	222	26		2 764	603	91	307
RURAL	9 415	154	1 849	191	30	4	5 190	715	103	1 179

Cuadro D.2 - Asistencia escolar según nivel de enseñanza, por departamento

DEPARTAMENTO	POBLACION DE 5 AÑOS Y MAS	ASISTE				ASISTIO				NUNCA ASISTIO
		PREESC.	PRIMARIO	SECUNDAR.	SUPERIOR UNIVERSITARIO	PREESC.	PRIMARIO	SECUNDARIO	SUPERIOR O UNIVERSITARIO	
MISIONES										
	498 347	7 932	119 596	22 733	3 204	239	238 844	46 320	9 777	49 702
URBANA	255 690	5 243	53 910	18 893	2 997	164	112 355	38 902	8 443	14 783
RURAL	242 657	2 689	65 686	3 840	207	75	126 489	7 418	1 334	34 919
APOSTOLES										
	19 914	271	4 235	1 121	116	14	10 111	2 045	301	1 700
URBANA	11 823	219	2 540	954	108	10	5 241	1 771	283	697
RURAL	8 091	52	1 695	167	8	4	4 870	274	18	1 003
CAINGUAS										
	30 833	336	8 280	619	59	3	16 421	999	184	3 932
URBANA	5 106	98	1 083	342	46	1	2 595	489	105	347
RURAL	25 727	238	7 197	277	13	2	13 826	510	79	3 585
CANDELARIA										
	8 687	141	2 070	387	34	3	4 681	574	60	737
URBANA	3 352	84	761	198	26	2	1 714	329	35	203
RURAL	5 335	57	1 309	189	8	1	2 967	245	25	534
CAPITAL										
	131 234	2 731	26 510	10 720	2 048	86	54 491	23 265	5 182	6 201
URBANA	125 368	2 634	25 111	10 513	2 032	85	51 402	22 903	5 125	5 563
RURAL	5 866	97	1 399	207	16	1	3 089	362	57	638
CONCEPCION										
	6 370	70	1 560	195	20	4	3 301	337	62	821
URBANA	2 450	40	496	173	19	3	1 262	270	49	138
RURAL	3 920	30	1 064	22	1	1	2 039	67	13	683

Población de 5 años y más Total - Urbana - Rural

Cuadro D.2 - Asistencia escolar según nivel de enseñanza, por departamento

DEPARTAMENTO	POBLACION DE 5 AÑOS Y MAS	ASISTE				ASISTIO				NUNCA ASISTIO
		PREESC.	PRIMARIO	SECUNDAR.	SUPERIOR UNIVERSITARIO	PREESC.	PRIMARIO	SECUNDARIO	SUPERIOR O UNIVERSITARIO	
ELDORADO										
	32 650	380	7 595	1 359	158	8	15 774	3 279	626	3 471
URBANA	19 746	311	4 204	1 135	144	7	9 133	2 775	573	1 464
RURAL	12 904	69	3 391	224	14	1	6 641	504	53	2 007
GENERAL MANUEL BELGRANO										
	9 869	143	2 859	159	6	10	4 451	457	91	1 693
URBANA	1 732	50	427	65	2	2	780	238	44	124
RURAL	8 137	93	2 432	94	4	8	3 671	219	47	1 569
GUARANI										
	23 646	290	6 783	221	7	11	11 237	594	96	4 407
URBANA	4 064	90	961	127		2	2 157	269	43	415
RURAL	19 582	200	5 822	94	7	9	9 080	325	53	3 992
IGUAZU										
	28 698	312	7 021	714	51	19	13 458	2 550	827	3 746
URBANA	13 223	205	3 134	526	37	13	5 959	1 768	500	1 081
RURAL	15 475	107	3 887	188	14	6	7 499	782	327	2 665
LEANDRO N ALEM										
	26 654	398	6 084	1 331	156	8	14 226	1 598	427	2 426
URBANA	9 292	221	1 960	875	124	6	4 335	1 026	280	465
RURAL	17 362	177	4 124	456	32	2	9 891	572	147	1 961
LDOR. GRL. SAN MARTIN										
	24 916	445	6 282	906	50	11	12 788	1 666	289	2 479
URBANA	6 883	182	1 599	454	33	5	3 189	819	175	427
RURAL	18 033	263	4 683	452	17	6	9 599	847	114	2 052

Población de 5 años y más Total - Urbana - Rural

Cuadro D.2 - Asistencia escolar según nivel de enseñanza, por departamento

DEPARTAMENTO	POBLACION DE 5 AÑOS Y MAS	ASISTE				ASISTIO				NUNCA ASISTIO
		PREESC.	PRIMARIO	SECUNDAR.	SUPERIOR UNIVERSI-TARIO	PREESC.	PRIMARIO	SECUNDARIO	SUPERIOR O UNIVERSI-TARIO	
MONTECARLO										
	21 220	386	5 586	804	87	10	10 241	1 507	317	2 282
URBANA	9 269	258	2 107	575	73	3	4 251	1 164	265	573
RURAL	11 951	128	3 479	229	14	7	5 990	343	52	1 709
OBERA										
	61 983	1 061	15 137	2 509	335	33	31 495	4 277	793	6 343
URBANA	25 963	515	5 410	1 965	305	21	11 851	3 359	687	1 850
RURAL	36 020	546	9 727	544	30	12	19 644	918	106	4 493
SAN IGNACIO										
	32 412	483	8 424	1 120	62	12	16 868	1 872	311	3 260
URBANA	9 711	177	2 207	621	40	2	4 822	1 027	177	638
RURAL	22 701	306	6 217	499	22	10	12 046	845	134	2 622
SAN JAVIER										
	11 909	136	3 222	297	9	2	5 872	592	93	1 686
URBANA	4 062	64	916	264	7	1	1 973	436	64	337
RURAL	7 847	72	2 306	33	2	1	3 899	156	29	1 349
SAN PEDRO										
	10 296	170	2 954	127	3	1	4 550	372	52	2 067
URBANA	3 646	95	994	106	1	1	1 691	259	38	461
RURAL	6 650	75	1 960	21	2		2 859	113	14	1 606
25 DE MAYO										
	17 056	179	4 994	144	3	4	8 879	336	66	2 451
RURAL	17 056	179	4 994	144	3	4	8 879	336	66	2 451

Población de 5 años y más Total - Urbana - Rural

Cuadro D.2 - Asistencia escolar según nivel de enseñanza, por departamento

DEPARTAMENTO	POBLACION DE 5 AÑOS Y MAS	ASISTE				ASISTIO				NUNCA ASISTIO
		PREESC.	PRIMARIO	SECUNDAR.	SUPERIOR UNIVERSI-TARIO	PREESC.	PRIMARIO	SECUNDARIO	SUPERIOR O UNIVERSI-TARIO	
NEUQUEN										
	206 583	5 315	46 633	10 012	1 730	133	86 868	29 785	6 970	19 137
URBANA	157 612	4 420	35 140	9 082	1 550	92	65 205	26 180	6 165	9 778
RURAL	48 971	895	11 493	930	180	41	21 663	3 605	805	9 359
ALUMINE										
	3 169	62	843	64	2	1	1 294	191	39	673
RURAL	3 169	62	843	64	2	1	1 294	191	39	673
AÑELO										
	2 216	21	454	21	1	2	1 029	181	31	476
RURAL	2 216	21	454	21	1	2	1 029	181	31	476
CATAN-LIL										
	1 646	21	362	7	5	1	543	53	7	647
RURAL	1 646	21	362	7	5	1	543	53	7	647
COLLON-CURA										
	1 612	18	391	4	6	6	694	91	27	375
RURAL	1 612	18	391	4	6	6	694	91	27	375
CONFLUENCIA										
	132 582	3 736	29 185	7 704	1 429	74	55 430	21 663	5 109	8 252
URBANA	122 766	3 472	27 241	7 333	1 329	71	50 810	20 454	4 851	7 205
RURAL	9 816	264	1 944	371	100	3	4 620	1 209	258	1 047

Población de 5 años y más Total - Urbana - Rural

Cuadro D.2 - Asistencia escolar según nivel de enseñanza, por departamento

DEPARTAMENTO	POBLACION DE 5 AÑOS Y MAS	ASISTE				ASISTIO				NUNCA ASISTIO
		PREESC.	PRIMARIO	SECUNDAR.	SUPERIOR UNIVERSI-TARIO	PREESC.	PRIMARIO	SECUNDARIO	SUPERIOR O UNIVERSI-TARIO	
CHOS-MALAL										
	6 109	171	1 619	253	28	2	2 481	477	128	950
URBANA	4 004	135	1 105	223	24	2	1 571	439	115	390
RURAL	2 105	36	514	30	4		910	38	13	560
HUILICHES										
	6 402	143	1 564	169	11	4	2 501	877	167	966
URBANA	4 855	115	1 213	165	7	3	1 978	814	147	413
RURAL	1 547	28	351	4	4	1	523	63	20	553
LACAR										
	12 122	297	2 434	518	103	10	5 354	1 978	529	899
URBANA	10 480	274	2 099	494	98	6	4 503	1 901	510	595
RURAL	1 642	23	335	24	5	4	851	77	19	304
LONCOPUE										
	3 232	75	856	71	4	6	1 456	153	52	559
RURAL	3 232	75	856	71	4	6	1 456	153	52	559
LOS LAGOS										
	2 214	45	404	66	22	6	1 052	276	80	263
RURAL	2 214	45	404	66	22	6	1 052	276	80	263
MINAS										
	3 564	76	1 135	73	7	4	1 346	106	53	764
RURAL	3 564	76	1 135	73	7	4	1 346	106	53	764

Población de 5 años y más Total - Urbana - Rural

Cuadro D.2 - Asistencia escolar según nivel de enseñanza, por departamento

DEPARTAMENTO	POBLACION DE 5 AÑOS Y MAS	ASISTE				ASISTIO				NUNCA ASISTIO
		PREESC.	PRIMARIO	SECUNDAR.	SUPERIOR UNIVERSITARIO	PREESC.	PRIMARIO	SECUNDARIO	SUPERIOR O UNIVERSITARIO	
NORQUIN										
	2 831	18	792	8		1	1 395	87	17	513
RURAL	2 831	18	792	8		1	1 395	87	17	513
PEHUENCHES										
	3 266	58	684	12	2		1 499	259	62	690
RURAL	3 266	58	684	12	2		1 499	259	62	690
PICUNCHES										
	4 373	70	1 101	77	3	2	1 908	522	77	613
RURAL	4 373	70	1 101	77	3	2	1 908	522	77	613
PICUN-LEUFU										
	1 757	24	426	30		2	878	74	15	308
RURAL	1 757	24	426	30		2	878	74	15	308
ZAPALA										
	19 488	480	4 383	935	107	12	8 008	2 797	577	2 189
URBANA	15 507	424	3 482	867	92	10	6 343	2 572	542	1 175
RURAL	3 981	56	901	68	15	2	1 665	225	35	1 014

Cuadro D.2 - Asistencia escolar según nivel de enseñanza, por departamento

DEPARTAMENTO	POBLACION DE 5 AÑOS Y MAS	ASISTE				ASISTIO				NUNCA ASISTIO
		PREESC.	PRIMARIO	SECUNDAR.	SUPERIOR UNIVERSI-TARIO	PREESC.	PRIMARIO	SECUNDARIO	SUPERIOR O UNIVERSI-TARIO	
RIO NEGRO										
	329 275	5 447	68 365	15 735	2 120	159	150 766	43 120	10 478	33 085
URBANA	236 876	4 670	48 990	13 485	1 873	110	105 097	37 044	9 435	16 172
RURAL	92 399	777	19 375	2 250	247	49	45 669	6 076	1 043	16 913
ADOLFO ALSINA										
	24 710	572	5 209	1 660	241	23	10 404	3 635	1 196	1 770
URBANA	21 092	555	4 453	1 482	236	18	8 471	3 337	1 152	1 388
RURAL	3 618	17	756	178	5	5	1 933	298	44	382
AVELLANEDA										
	19 292	284	4 215	790	68	16	9 593	1 870	402	2 054
URBANA	10 463	201	2 380	550	58	12	4 885	1 249	286	842
RURAL	8 829	83	1 835	240	10	4	4 708	621	116	1 212
BARILOCHE										
	51 845	855	9 590	3 528	456	34	21 682	9 346	2 834	3 520
URBANA	46 515	792	8 406	3 386	442	30	19 139	8 799	2 669	2 852
RURAL	5 330	63	1 184	142	14	4	2 543	547	165	668
EL CUY-										
	3 125	18	636	7		2	1 088	84	20	1 270
RURAL	3 125	18	636	7		2	1 088	84	20	1 270
GENERAL CONESA										
	5 325	92	1 095	174	7	3	2 783	528	102	541
URBANA	3 121	86	726	131	4	1	1 503	359	82	229
RURAL	2 204	6	369	43	3	2	1 280	169	20	312

Población de 5 años y más Total - Urbana - Rural

Cuadro D.2 - Asistencia escolar según nivel de enseñanza, por departamento

DEPARTAMENTO	POBLACION DE 5 AÑOS Y MAS	ASISTE				ASISTIO				NUNCA ASISTIO
		PREESC.	PRIMARIO	SECUNDAR.	SUPERIOR UNIVERSI-TARIO	PREESC.	PRIMARIO	SECUNDARIO	SUPERIOR O UNIVERSI-TARIO	
GENERAL ROCA										
	174 850	2 845	37 161	8 114	1 254	66	82 922	22 967	4 974	14 547
URBANA	127 951	2 442	26 837	6 659	1 057	43	58 417	19 625	4 491	8 380
RURAL	46 899	403	10 324	1 455	197	23	24 505	3 342	483	6 167
9 DE JULIO										
	3 012	9	687	2	1		1 103	96	20	1 094
RURAL	3 012	9	687	2	1		1 103	96	20	1 094
ÑORQUINCO										
	2 291	25	428	7	2	5	962	70	10	782
RURAL	2 291	25	428	7	2	5	962	70	10	782
PICHI MAHUIDA										
	9 885	148	1 836	426	53	1	5 248	1 131	222	820
URBANA	6 510	117	1 241	320	43	1	3 274	860	182	472
RURAL	3 375	31	595	106	10		1 974	271	40	348
PILCANIYEU										
	3 889	33	846	17	2	1	1 744	128	47	1 071
RURAL	3 889	33	846	17	2	1	1 744	128	47	1 071
SAN ANTONIO										
	16 552	362	3 492	681	22	2	7 629	2 449	508	1 407
URBANA	15 268	347	3 348	670	22	2	6 988	2 289	482	1 120
RURAL	1 284	15	144	11			641	160	26	287

Población de 5 años y más Total - Urbana - Rural

Cuadro D.2 - Asistencia escolar según nivel de enseñanza, por departamento

DEPARTAMENTO	POBLACION DE 5 AÑOS Y MAS	ASISTE				ASISTIO				NUNCA ASISTIO
		PREESC.	PRIMARIO	SECUNDAR.	SUPERIOR UNIVERSI-TARIO	PREESC.	PRIMARIO	SECUNDARIO	SUPERIOR O UNIVERSI-TARIO	
VALCHETA										
	4 619	50	1 120	156	8	2	2 003	269	46	965
URBANA	2 544	49	706	144	5	1	1 036	210	38	355
RURAL	2 075	1	414	12	3	1	967	59	8	610
25 DE MAYO										
	9 880	154	2 050	173	6	4	3 605	547	97	3 244
URBANA	3 412	81	893	143	6	2	1 384	316	53	534
RURAL	6 468	73	1 157	30		2	2 221	231	44	2 710

Población de 5 años y más Total - Urbana - Rural

Cuadro D.2 - Asistencia escolar según nivel de enseñanza, por departamento

DEPARTAMENTO	POBLACION DE 5 AÑOS Y MAS	ASISTE				ASISTIO				NUNCA ASISTIO
		PREESC.	PRIMARIO	SECUNDAR.	SUPERIOR UNIVERSITARIO	PREESC.	PRIMARIO	SECUNDARIO	SUPERIOR O UNIVERSITARIO	
SALTA										
	561 542	14 980	130 591	35 902	6 610	238	229 952	74 062	14 403	54 804
URBANA	406 923	12 430	90 347	33 860	6 480	168	158 826	68 818	13 521	22 473
RURAL	154 619	2 550	40 244	2 042	130	70	71 126	5 244	882	32 331
ANTA										
	29 094	471	7 066	639	16	24	14 067	1 453	251	5 107
URBANA	11 029	296	2 763	522	11	11	5 177	948	158	1 143
RURAL	18 065	175	4 303	117	5	13	8 890	505	93	3 964
CACHI										
	4 469	105	1 397	90	2		1 982	207	32	654
RURAL	4 469	105	1 397	90	2		1 982	207	32	654
CAFAYATE										
	6 218	218	1 597	331	17	2	2 775	698	121	459
URBANA	4 214	172	1 036	284	14	2	1 778	604	107	217
RURAL	2 004	46	561	47	3		997	94	14	242
CAPITAL										
	229 422	7 285	47 781	21 412	5 444	80	83 811	46 052	10 302	7 255
URBANA	224 964	7 156	46 646	21 242	5 424	80	81 670	45 691	10 181	6 874
RURAL	4 458	129	1 135	170	20		2 141	361	121	381
CERRILLOS										
	13 250	368	3 436	638	71	8	6 227	1 161	170	1 171
URBANA	6 694	208	1 692	493	59	3	2 790	912	128	409
RURAL	6 556	160	1 744	145	12	5	3 437	249	42	762
CHICOANA										
	11 278	312	3 053	517	39	1	5 579	669	75	1 033
URBANA	2 887	78	739	228	21		1 337	277	27	180
RURAL	8 391	234	2 314	289	18	1	4 242	392	48	853

Población de 5 años y más Total - Urbana - Rural

Cuadro D.2 - Asistencia escolar según nivel de enseñanza, por departamento

DEPARTAMENTO	POBLACION DE 5 AÑOS Y MAS	ASISTE				ASISTIO				NUNCA ASISTIO
		PREESC.	PRIMARIO	SECUNDAR.	SUPERIOR UNIVERSI-TARIO	PREESC.	PRIMARIO	SECUNDARIO	SUPERIOR O UNIVERSI-TARIO	
GENERAL SAN MARTIN										
	67 820	1 688	15 833	3 474	296	31	27 589	7 451	1 125	10 333
URBANA	52 236	1 481	12 283	3 367	292	22	21 337	7 111	1 075	5 268
RURAL	15 584	207	3 550	107	4	9	6 252	340	50	5 065
GENERAL GUEMES										
	24 805	572	5 756	1 579	86	10	10 982	3 078	283	2 459
URBANA	18 617	490	4 278	1 431	78	6	7 917	2 819	272	1 326
RURAL	6 188	82	1 478	148	8	4	3 065	259	11	1 133
GUACHIPAS										
	2 200	40	481	17	3	1	1 262	90	11	295
RURAL	2 200	40	481	17	3	1	1 262	90	11	295
IRUYA										
	3 566	13	1 117		1	7	1 280	47	9	1 092
RURAL	3 566	13	1 117		1	7	1 280	47	9	1 092
LA CALDERA										
	3 069	80	793	127	8	1	1 434	174	32	420
RURAL	3 069	80	793	127	8	1	1 434	174	32	420
LA CANDELARIA										
	3 296	73	768	146	5	3	1 673	217	33	378
RURAL	3 296	73	768	146	5	3	1 673	217	33	378
LA POMA										
	1 149	6	317	11	5		581	18	7	204
RURAL	1 149	6	317	11	5		581	18	7	204

Población de 5 años y más Total - Urbana - Rural

Cuadro D.2 - Asistencia escolar según nivel de enseñanza, por departamento

DEPARTAMENTO	POBLACION DE 5 AÑOS Y MAS	ASISTE				ASISTIO				NUNCA ASISTIO
		PREESC.	PRIMARIO	SECUNDAR.	SUPERIOR UNIVERSI-TARIO	PREESC.	PRIMARIO	SECUNDARIO	SUPERIOR O UNIVERSI-TARIO	
LA VIÑA										
	4 736	133	1 283	163	12	2	2 400	282	19	442
URBANA	1 851	73	465	101	8		946	126	8	124
RURAL	2 885	60	818	62	4	2	1 454	156	11	318
LOS ANDES										
	3 315	99	1 001	49	4		1 598	189	42	333
URBANA	1 923	75	689	44			821	121	25	148
RURAL	1 392	24	312	5	4		777	68	17	185
METAN										
	26 214	722	6 077	1 696	188	12	11 847	3 179	414	2 079
URBANA	18 949	615	4 315	1 619	181	8	7 833	2 882	377	1 119
RURAL	7 265	107	1 762	77	7	4	4 014	297	37	960
MOLINOS										
	3 860	27	1 308	4	1		1 495	86	24	915
RURAL	3 860	27	1 308	4	1		1 495	86	24	915
ORAN										
	63 321	1 580	15 739	3 011	276	38	27 293	5 127	919	9 338
URBANA	40 790	1 143	10 080	2 823	268	28	17 031	4 513	835	4 069
RURAL	22 531	437	5 659	188	8	10	10 262	614	84	5 269
RIVADAVIA										
	14 521	235	4 049	29		7	5 655	295	73	4 178
RURAL	14 521	235	4 049	29		7	5 655	295	73	4 178
ROSARIO DE LA FRONTERA										
	17 561	375	3 854	829	75	5	8 655	1 869	225	1 674
URBANA	11 526	302	2 426	773	71	5	5 334	1 613	198	804
RURAL	6 035	73	1 428	56	4		3 321	256	27	870

Población de 5 años y más Total - Urbana - Rural

Cuadro D.2 - Asistencia escolar según nivel de enseñanza, por departamento

DEPARTAMENTO	POBLACION DE 5 AÑOS Y MAS	ASISTE				ASISTIO				NUNCA ASISTIO
		PREESC.	PRIMARIO	SECUNDAR.	SUPERIOR UNIVERSI-TARIO	PREESC.	PRIMARIO	SECUNDARIO	SUPERIOR O UNIVERSI-TARIO	
ROSARIO DE LERMA										
	17 533	418	4 731	1 054	58	5	7 917	1 410	168	1 772
URBANA	11 243	341	2 935	933	53	3	4 855	1 201	130	792
RURAL	6 290	77	1 796	121	5	2	3 062	209	38	980
SAN CARLOS										
	4 934	101	1 327	81	2		2 080	222	47	1 074
RURAL	4 934	101	1 327	81	2		2 080	222	47	1 074
SANTA VICTORIA										
	5 911	59	1 827	5	1	1	1 770	88	21	2 139
RURAL	5 911	59	1 827	5	1	1	1 770	88	21	2 139

Población de 5 años y más Total - Urbana - Rural

Cuadro D.2 - Asistencia escolar según nivel de enseñanza, por departamento

DEPARTAMENTO	POBLACION DE 5 AÑOS Y MAS	ASISTE				ASISTIO				NUNCA ASISTIO
		PREESC.	PRIMARIO	SECUNDAR.	SUPERIOR UNIVERSI-TARIO	PREESC.	PRIMARIO	SECUNDARIO	SUPERIOR O UNIVERSI-TARIO	
SAN JUAN										
	404 497	8 790	78 836	25 675	5 773	126	194 182	55 328	10 870	24 917
URBANA	292 925	7 027	54 530	21 937	5 483	79	131 516	49 282	10 322	12 749
RURAL	111 572	1 763	24 306	3 738	290	47	62 666	6 046	548	12 168
ALBARDON										
	12 695	279	2 598	501	52	4	7 202	946	72	1 041
URBANA	2 203	60	453	105	9	2	1 229	201	11	133
RURAL	10 492	219	2 145	396	43	2	5 973	745	61	908
ANGACO										
	6 713	114	1 301	234	17	1	3 941	404	24	677
RURAL	6 713	114	1 301	234	17	1	3 941	404	24	677
CALINGASTA										
	6 139	135	1 636	145	7	2	3 075	385	78	676
RURAL	6 139	135	1 636	145	7	2	3 075	385	78	676
CAPITAL										
	105 138	2 377	15 885	9 198	3 648	29	39 206	24 930	7 202	2 663
URBANA	105 138	2 377	15 895	9 198	3 648	29	39 206	24 930	7 202	2 663
CAUCETE										
	20 358	357	4 083	963	137	4	11 219	1 588	233	1 774
URBANA	12 539	260	2 320	755	119	2	6 728	1 306	217	832
RURAL	7 819	97	1 763	208	18	2	4 491	282	16	942
CHIMBAS										
	30 829	756	7 211	1 672	151		15 820	2 908	218	2 093
URBANA	28 923	713	6 825	1 601	145		14 679	2 810	215	1 935
RURAL	1 906	43	386	71	6		1 141	98	3	158

Cuadro D.2 - Asistencia escolar según nivel de enseñanza, por departamento

DEPARTAMENTO	POBLACION DE 5 AÑOS Y MAS	ASISTE				ASISTIO				NUNCA ASISTIO
		PREESC.	PRIMARIO	SECUNDAR.	SUPERIOR UNIVERSI-TARIO	PREESC.	PRIMARIO	SECUNDARIO	SUPERIOR O UNIVERSI-TARIO	
IGLESIA										
	4 085	36	964	169	1	15	2 163	222	35	480
RURAL	4 085	36	964	169	1	15	2 163	222	35	480
JACHAL										
	16 374	291	3 824	1 086	71	4	8 056	1 580	158	1 304
URBANA	7 750	212	1 654	767	60	4	3 298	1 291	128	336
RURAL	8 624	79	2 170	319	11		4 758	289	30	968
9 DE JULIO										
	4 395	88	1 014	140	4	1	2 548	190	5	405
RURAL	4 395	88	1 014	140	4	1	2 548	190	5	405
POCITO										
	23 776	379	4 618	899	89	3	13 584	1 442	114	2 448
URBANA	8 253	139	1 616	425	48		4 540	720	58	707
RURAL	15 523	240	3 202	474	41	3	9 044	722	56	1 741
RAWSON										
	66 102	1 421	13 432	4 617	743	40	33 092	6 017	853	3 887
URBANA	58 033	1 266	11 954	4 378	705	33	28 268	7 613	817	2 999
RURAL	8 069	155	1 478	239	38	7	4 824	404	36	888
RIVADAVIA										
	38 250	1 199	7 547	2 481	421	5	17 717	6 368	1 036	1 476
URBANA	36 159	1 163	7 136	2 413	406	4	16 822	5 901	968	1 346
RURAL	2 091	36	411	68	15	1	895	467	68	130
SAN MARTIN										
	6 615	130	1 407	330	26	3	3 772	392	12	543
RURAL	6 615	130	1 407	330	26	3	3 772	392	12	543

Población de 5 años y más Total - Urbana - Rural

Cuadro D.2 - Asistencia escolar según nivel de enseñanza, por departamento

DEPARTAMENTO	POBLACION DE 5 AÑOS Y MAS	ASISTE				ASISTIO				NUNCA ASISTIO
		PREESC.	PRIMARIO	SECUNDAR.	SUPERIOR UNIVERSI-TARIO	PREESC.	PRIMARIO	SECUNDARIO	SUPERIOR O UNIVERSI-TARIO	
SANTA LUCIA										
	30 701	797	5 750	2 117	364	5	15 271	4 384	690	1 323
URBANA	25 056	670	4 709	1 853	327		12 046	3 892	633	926
RURAL	5 645	127	1 041	264	37	5	3 225	492	57	397
SARMIENTO										
	12 617	170	2 840	446	7	7	6 855	684	50	1 558
URBANA	2 194	60	448	119	4	3	1 144	228	27	161
RURAL	10 423	110	2 392	327	3	4	5 711	456	23	1 397
ULLUN										
	2 445	29	544	105	2		1 307	116	8	334
URBANA	1 715	23	382	76	1		930	82	7	214
RURAL	730	6	162	29	1		377	34	1	120
VALLE FERTIL										
	4 613	52	1 107	146	2	1	2 422	286	37	560
URBANA	2 175	47	503	130	2	1	1 071	220	31	170
RURAL	2 438	5	604	16			1 351	66	6	390
25 DE MAYO										
	10 539	142	2 359	359	25	2	5 747	385	38	1 482
URBANA	2 787	37	645	117	9	1	1 555	88	8	327
RURAL	7 752	105	1 714	242	16	1	4 192	297	30	1 155
ZONDA										
	2 113	38	516	67	6		1 185	101	7	193
RURAL	2 113	38	516	67	6		1 185	101	7	193

Población de 5 años y más Total - Urbana - Rural

Cuadro D.2 - Asistencia escolar según nivel de enseñanza, por departamento

DEPARTAMENTO	POBLACION DE 5 AÑOS Y MAS	ASISTE				ASISTIO				NUNCA ASISTIO
		PREESC.	PRIMARIO	SECUNDAR.	SUPERIOR UNIVERSI-TARIO	PREESC.	PRIMARIO	SECUNDARIO	SUPERIOR O UNIVERSI-TARIO	
SAN LUIS										
	187 886	2 864	33 646	10 046	2 978	110	92 769	29 461	5 767	10 245
URBANA	131 897	2 401	22 930	9 078	2 917	77	58 408	25 934	5 230	4 922
RURAL	55 989	463	10 716	968	61	33	34 361	3 527	537	5 323
AYACUCHO										
	12 756	141	2 521	538	71	7	7 264	1 116	165	933
URBANA	5 164	78	1 001	350	60	5	2 555	715	112	288
RURAL	7 592	63	1 520	188	11	2	4 709	401	53	645
BELGRANO										
	4 315	26	892	16	1	7	2 745	191	14	423
RURAL	4 315	26	892	16	1	7	2 745	191	14	423
CHACABUCO										
	10 969	110	2 061	426	54	2	6 461	985	191	679
URBANA	4 589	63	788	290	50	2	2 436	620	135	205
RURAL	6 380	47	1 273	136	4		4 025	365	56	474
GENERAL PEDERNERA										
	56 674	928	9 317	3 507	687	32	27 394	10 283	1 712	2 814
URBANA	50 252	886	8 236	3 386	679	29	23 718	9 579	1 585	2 154
RURAL	6 422	42	1 081	121	8	3	3 676	704	127	660
GOBERNADOR DUPUY										
	7 657	95	1 390	175	7	7	4 025	539	100	1 319
RURAL	7 657	95	1 390	175	7	7	4 025	539	100	1 319

Cuadro D.2 - Asistencia escolar según nivel de enseñanza, por departamento

DEPARTAMENTO	POBLACION DE 5 AÑOS Y MAS	ASISTE				ASISTIO				NUNCA ASISTIO
		PREESC.	PRIMARIO	SECUNDAR.	SUPERIOR UNIVERSI-TARIO	PREESC.	PRIMARIO	SECUNDARIO	SUPERIOR O UNIVERSI-TARIO	
JUNIN										
	9 568	138	1 893	473	36	4	5 272	1 203	153	396
URBANA	5 461	101	1 063	378	34	2	2 567	991	141	184
RURAL	4 107	37	830	95	2	2	2 705	212	12	212
LA CAPITAL										
	70 627	1 284	12 678	4 664	2 104	44	29 737	14 198	3 268	2 650
URBANA	62 708	1 194	11 104	4 472	2 085	36	25 105	13 631	3 181	1 900
RURAL	7 919	90	1 574	192	19	8	4 632	567	87	750
CORONEL PRINGLES										
	9 367	117	1 704	227	17	5	5 915	681	124	577
URBANA	3 723	79	738	202	9	3	2 027	398	76	191
RURAL	5 644	38	966	25	8	2	3 888	283	48	386
LDOR. GRL. SAN MARTIN										
	5 953	25	1 190	20	1	2	3 956	265	40	454
RURAL	5 953	25	1 190	20	1	2	3 956	265	40	454

Cuadro D.2 - Asistencia escolar según nivel de enseñanza, por departamento

DEPARTAMENTO	POBLACION DE 5 AÑOS Y MAS	ASISTE				ASISTIO				NUNCA ASISTIO
		PREESC.	PRIMARIO	SECUNDAR.	SUPERIOR UNIVERSI-TARIO	PREESC.	PRIMARIO	SECUNDARIO	SUPERIOR O UNIVERSI-TARIO	
SANTA CRUZ										
	99 834	2 597	18 289	5 407	456	54	46 700	18 891	3 092	4 348
URBANA	86 332	2 368	16 705	5 087	430	45	39 128	16 840	2 725	3 004
RURAL	13 502	229	1 584	320	26	9	7 572	2 051	367	1 344
CORPEN AIKE										
	5 104	112	665	175	10	1	2 754	1 076	117	194
URBANA	4 443	110	653	175	8	1	2 282	964	105	145
RURAL	661	2	12		2		472	112	12	49
DESEADO										
	34 887	953	7 065	2 182	270	21	16 250	5 539	865	1 722
URBANA	31 705	892	6 668	2 085	253	19	14 641	5 089	725	1 333
RURAL	3 182	61	397	97	17	2	1 609	450	160	389
GUER AIKE										
	48 571	1 267	8 701	2 679	164	23	21 832	10 646	1 826	1 433
URBANA	44 552	1 196	8 267	2 593	164	21	19 430	9 915	1 756	1 210
RURAL	4 019	71	434	86		2	2 402	731	70	223
LAGO ARGENTINO										
	2 224	46	250	49		3	1 230	414	63	169
RURAL	2 224	46	250	49		3	1 230	414	63	169
LAGO BUENOS AIRES										
	3 034	81	589	91	6	1	1 536	349	60	321
URBANA	1 778	66	376	51	1	1	859	250	40	134
RURAL	1 256	15	213	40	5		677	99	20	187

Población de 5 años y más Total - Urbana - Rural

Cuadro D.2 - Asistencia escolar según nivel de enseñanza, por departamento

DEPARTAMENTO	POBLACION DE 5 AÑOS Y MAS	ASISTE				ASISTIO				NUNCA ASISTIO
		PREESC.	PRIMARIO	SECUNDAR.	SUPERIOR UNIVERSITARIO	PREESC.	PRIMARIO	SECUNDARIO	SUPERIOR O UNIVERSITARIO	
MAGALLANES										
	4 186	104	743	183	5	3	2 165	654	100	229
URBANA	3 854	104	741	183	4	3	1 916	622	99	182
RURAL	332		2		1		249	32	1	47
RIO CHICO										
	1 828	34	276	48	1	2	933	213	41	280
RURAL	1 828	34	276	48	1	2	933	213	41	280

Población de 5 años y más Total - Urbana - Rural

Cuadro D.2 - Asistencia escolar según nivel de enseñanza, por departamento

DEPARTAMENTO	POBLACION DE 5 AÑOS Y MAS	ASISTE				ASISTIO				NUNCA ASISTIO
		PREESC.	PRIMARIO	SECUNDAR.	SUPERIOR UNIVERSI-TARIO	PREESC.	PRIMARIO	SECUNDARIO	SUPERIOR O UNIVERSI-TARIO	
SANTA FE										
	2 191 601	38 558	327 115	111 947	37 351	582	1 113 512	358 465	81 060	123 011
URBANA	1 801 845	33 529	261 250	101 487	36 409	443	874 403	331 909	77 887	84 528
RURAL	389 756	5 029	65 865	10 460	942	139	239 109	26 556	3 173	38 483
BELGRANO										
	31 466	567	4 199	1 299	120	12	18 333	4 279	588	2 069
URBANA	24 235	457	3 244	1 127	110		13 458	3 665	553	1 621
RURAL	7 231	110	955	172	10	12	4 875	614	35	448
CASEROS										
	63 197	1 017	7 284	2 942	486	9	36 902	9 531	1 584	3 442
URBANA	49 409	797	5 781	2 454	461	9	27 903	8 094	1 468	2 442
RURAL	13 788	220	1 503	488	25		8 999	1 437	116	1 000
CASTELLANOS										
	109 445	1 870	15 652	5 253	709	23	64 415	14 916	2 278	4 329
URBANA	76 283	1 481	10 905	4 243	603	10	41 861	12 500	1 982	2 698
RURAL	33 162	389	4 747	1 010	106	13	22 554	2 416	296	1 631
CONSTITUCION										
	65 506	1 129	9 323	3 302	369		36 108	9 309	1 600	4 366
URBANA	50 502	995	7 539	2 778	356		26 159	7 998	1 441	3 236
RURAL	15 004	134	1 784	524	13		9 949	1 311	159	1 130
GARAY										
	13 861	207	2 627	438	61	4	7 845	984	126	1 569
URBANA	3 300	93	617	177	28	2	1 615	446	55	267
RURAL	10 561	114	2 010	261	33	2	6 230	538	71	1 302
GENERAL LOPEZ										
	139 505	2 526	19 952	6 599	729	74	79 231	18 335	3 419	8 640
URBANA	105 947	2 022	14 970	5 588	635	51	58 449	15 354	3 035	5 843
RURAL	33 558	504	4 982	1 011	94	23	20 782	2 981	384	2 797

Población de 5 años y más Total - Urbana - Rural

Cuadro D.2 - Asistencia escolar según nivel de enseñanza, por departamento

DEPARTAMENTO	POBLACION DE 5 AÑOS Y MAS	ASISTE				ASISTIO				NUNCA ASISTIO
		PREESC.	PRIMARIO	SECUNDAR.	SUPERIOR UNIVERSITARIO	PREESC.	PRIMARIO	SECUNDARIO	SUPERIOR O UNIVERSITARIO	
GENERAL OBLIGADO										
	98 629	1 532	20 752	5 365	526	31	47 792	10 375	1 775	10 481
URBANA	57 904	1 164	11 375	4 347	493	23	26 124	8 540	1 581	4 257
RURAL	40 725	368	9 377	1 018	33	8	21 668	1 835	194	6 224
IRIONDO										
	54 163	849	6 864	2 378	301	22	32 035	7 494	1 249	2 971
URBANA	37 679	651	4 481	1 903	242		21 238	6 211	1 098	1 855
RURAL	16 484	198	2 383	475	59	22	10 797	1 283	151	1 116
LA CAPITAL										
	334 945	7 104	52 783	19 890	9 045	120	146 619	67 682	17 287	14 415
URBANA	309 376	6 673	48 053	19 256	8 912	100	131 929	65 694	17 044	11 715
RURAL	25 569	431	4 730	634	133	20	14 690	1 988	243	2 700
LAS COLONIAS										
	70 391	1 219	9 502	3 033	943	4	44 212	8 139	1 200	2 139
URBANA	39 549	815	5 178	2 130	863		22 768	5 955	928	912
RURAL	30 842	404	4 324	903	80	4	21 444	2 184	272	1 227
9 DE JULIO										
	22 738	339	4 903	632	52	5	11 032	1 673	287	3 815
URBANA	9 027	216	2 047	445	26	5	4 139	1 082	221	846
RURAL	13 711	123	2 856	187	26		6 893	591	66	2 969
ROSARIO										
	837 977	14 183	115 634	45 153	22 129	196	394 550	164 135	43 699	38 298
URBANA	805 665	13 573	110 864	44 197	21 993	186	374 296	161 684	43 434	35 438
RURAL	32 312	610	4 770	956	136	10	20 254	2 451	265	2 860
SAN CRISTOBAL										
	54 708	951	9 665	2 762	245	5	29 303	6 531	947	4 299
URBANA	33 197	681	5 494	2 342	217		16 159	5 246	775	2 283
RURAL	21 511	270	4 171	420	28	5	13 144	1 285	172	2 016

Población de 5 años y más Total - Urbana - Rural

Cuadro D.2 - Asistencia escolar según nivel de enseñanza, por departamento

DEPARTAMENTO	POBLACION DE 5 AÑOS Y MAS	ASISTE				ASISTIO				NUNCA ASISTIO
		PREESC.	PRIMARIO	SECUNDAR.	SUPERIOR UNIVERSI-TARIO	PREESC.	PRIMARIO	SECUNDARIO	SUPERIOR O UNIVERSI-TARIO	
SAN JAVIER										
	20 484	285	4 291	728	53		10 411	1 704	245	2 767
URBANA	9 876	220	1 957	516	44		4 782	1 230	176	951
RURAL	10 608	65	2 334	212	9		5 629	474	69	1 816
SAN JERONIMO										
	58 408	959	8 570	2 768	308	10	33 612	7 159	1 219	3 803
URBANA	37 395	711	5 448	2 095	272	10	19 869	5 913	1 087	1 990
RURAL	21 013	248	3 122	673	36		13 743	1 246	132	1 813
SAN JUSTO										
	29 620	561	4 731	1 270	42	5	16 659	3 443	429	2 480
URBANA	14 960	382	2 414	801	42		7 663	2 481	317	860
RURAL	14 660	179	2 317	469		5	8 996	962	112	1 620
SAN LORENZO										
	97 964	1 703	14 967	4 860	985	41	54 401	14 345	1 858	4 804
URBANA	85 689	1 503	13 147	4 520	909	36	46 561	13 347	1 748	3 918
RURAL	12 275	200	1 820	340	76	5	7 840	998	110	886
SAN MARTIN										
	46 717	795	5 599	1 772	145	4	30 308	4 936	804	2 354
URBANA	32 962	642	3 823	1 440	116	4	20 656	4 027	631	1 623
RURAL	13 755	153	1 776	332	29		9 652	909	173	731
VERA										
	41 877	762	9 817	1 583	103	17	19 744	3 495	466	5 970
URBANA	18 890	453	3 913	1 128	87	7	8 774	2 442	313	1 773
RURAL	22 987	309	5 904	375	16	10	10 970	1 053	153	4 197

Población de 5 años y más Total - Urbana - Rural

Cuadro D.2 - Asistencia escolar según nivel de enseñanza, por departamento

DEPARTAMENTO	POBLACION DE 5 AÑOS Y MAS	ASISTE				ASISTIO				NUNCA ASISTIO
		PREESC.	PRIMARIO	SECUNDAR.	SUPERIOR UNIVERSITARIO	PREESC.	PRIMARIO	SECUNDARIO	SUPERIOR O UNIVERSITARIO	
SANTIAGO DEL ESTERO										
	506 699	10 545	125 071	22 898	4 377	271	230 632	54 804	8 704	49 397
URBANA	264 948	7 391	57 156	20 421	4 225	160	104 872	47 895	8 004	14 824
RURAL	241 751	3 154	67 915	2 477	152	111	125 760	6 909	700	34 573
AGUIRRE										
	4 933	67	1 067	111	21	2	2 602	248	38	777
URBANA	1 963	40	421	80	20	1	963	176	26	236
RURAL	2 970	27	646	31	1	1	1 639	72	12	541
ALBERDI										
	9 946	80	3 002	59	1	2	4 592	285	31	1 894
URBANA	2 266	39	633	50			1 087	97	10	350
RURAL	7 680	41	2 369	9	1	2	3 505	188	21	1 544
ATAMISQUI										
	7 427	84	2 412	83	5	2	3 626	193	35	987
URBANA	2 017	40	625	65		2	950	88	21	226
RURAL	5 410	44	1 787	18	5		2 676	105	14	761
AVELLANEDA										
	14 043	244	4 030	149	4	7	7 240	367	43	1 959
RURAL	14 043	244	4 030	149	4	7	7 240	367	43	1 959
BANDA										
	68 956	1 597	16 331	3 709	640	54	31 537	8 655	1 016	5 417
URBANA	45 394	1 241	9 862	3 352	619	35	18 919	7 802	968	2 596
RURAL	23 562	356	6 469	357	21	19	12 618	853	48	2 821
BELGRANO										
	4 271	51	897	101	7	7	2 241	259	47	661
RURAL	4 271	51	897	101	7	7	2 241	259	47	661

Cuadro D.2 - Asistencia escolar según nivel de enseñanza, por departamento

DEPARTAMENTO	POBLACION DE 5 AÑOS Y MAS	ASISTE				ASISTIO				NUNCA ASISTIO
		PREESC.	PRIMARIO	SECUNDAR.	SUPERIOR UNIVERSITARIO	PREESC.	PRIMARIO	SECUNDARIO	SUPERIOR O UNIVERSITARIO	
CAPITAL										
	141 222	4 310	30 474	11 589	3 098	83	51 575	28 983	5 470	5 640
URBANA	127 710	4 047	26 750	11 277	3 088	76	44 163	28 413	5 453	4 443
RURAL	13 512	263	3 724	312	10	7	7 412	570	17	1 197
COPO										
	15 392	225	4 465	267	30	8	7 298	549	64	2 486
URBANA	5 815	125	1 505	239	26		2 636	387	46	851
RURAL	9 577	100	2 960	28	4	8	4 662	162	18	1 635
CHOYA										
	24 955	485	5 861	1 530	118	14	11 607	3 382	359	1 599
URBANA	18 028	411	3 746	1 497	112	14	7 903	3 166	330	849
RURAL	6 927	74	2 115	33	6		3 704	216	29	750
FIGUEROA										
	13 507	170	4 132	54	1	2	6 163	363	37	2 585
RURAL	13 507	170	4 132	54	1	2	6 163	363	37	2 585
GENERAL TABOADA										
	23 236	396	5 676	1 179	60	12	9 502	1 909	212	4 290
URBANA	12 863	276	2 967	1 108	54	8	5 074	1 705	184	1 487
RURAL	10 373	120	2 709	71	6	4	4 428	204	28	2 603
GUASAYAN										
	5 583	96	1 454	120	12		3 042	307	51	501
RURAL	5 583	96	1 454	120	12		3 042	307	51	501
JIMENEZ										
	10 067	147	2 743	104	7	4	5 210	304	26	1 522
RURAL	10 067	147	2 743	104	7	4	5 210	304	26	1 522

Población de 5 años y más Total - Urbana - Rural

Cuadro D.2 - Asistencia escolar según nivel de enseñanza, por departamento

DEPARTAMENTO	POBLACION DE 5 AÑOS Y MAS	ASISTE				ASISTIO				NUNCA ASISTIO
		PREESC.	PRIMARIO	SECUNDAR.	SUPERIOR UNIVERSI-TARIO	PREESC.	PRIMARIO	SECUNDARIO	SUPERIOR O UNIVERSI-TARIO	
LORETO										
	12 030	227	3 246	427	50	5	6 059	625	80	1 310
URBANA	5 344	155	1 254	400	49	3	2 436	523	72	452
RURAL	6 686	72	1 992	27	1	3	3 623	102	8	858
BRIG. JUAN F. IBARRA										
	10 649	211	2 701	253	42	7	5 150	479	64	1 742
URBANA	3 394	117	856	231	41	4	1 465	307	40	333
RURAL	7 255	94	1 845	22	1	3	3 685	172	24	1 409
MITRE										
	1 792	12	342	22	4		1 028	36	4	344
RURAL	1 792	12	342	22	4		1 028	36	4	344
MORENO										
	21 869	340	6 124	680	17	12	10 201	930	129	3 436
URBANA	7 334	216	2 105	493	13	4	3 217	474	59	753
RURAL	14 535	124	4 019	187	4	8	6 984	456	70	2 683
OJO DE AGUA										
	10 144	163	3 155	264	6	1	5 159	452	58	886
URBANA	2 548	84	708	160	5		1 197	244	42	108
RURAL	7 596	79	2 447	104	1	1	3 962	208	16	778
PELLEGRINI										
	13 601	172	4 366	102	17	8	6 714	387	54	1 781
RURAL	13 601	172	4 366	102	17	8	6 714	387	54	1 781
QUEBRACHOS										
	8 478	73	2 378	178	3	3	4 362	393	43	1 045
URBANA	2 201	28	494	161	3	2	1 044	250	30	189
RURAL	6 277	45	1 884	17		1	3 318	143	13	856

Cuadro D.2 - Asistencia escolar según nivel de enseñanza, por departamento

DEPARTAMENTO	POBLACION DE 5 AÑOS Y MAS	ASISTE				ASISTIO				NUNCA ASISTIO
		PREESC.	PRIMARIO	SECUNDAR.	SUPERIOR UNIVERSI-TARIO	PREESC.	PRIMARIO	SECUNDARIO	SUPERIOR O UNIVERSI-TARIO	
RIO HONDO										
	33 957	507	7 826	885	165	13	17 202	3 637	633	3 089
URBANA	18 465	313	3 142	788	151	5	8 891	3 395	619	1 161
RURAL	15 492	194	4 684	97	14	8	8 311	242	14	1 928
RIVADAVIA										
	3 669	36	623	108	3	2	2 189	248	23	437
RURAL	3 669	36	623	108	3	2	2 189	248	23	437
ROBLES										
	22 838	471	5 198	705	48	11	12 778	1 210	121	2 296
URBANA	9 606	259	2 088	520	44	6	4 927	868	104	790
RURAL	13 232	212	3 110	185	4	5	7 851	342	17	1 506
SALAVINA										
	8 170	126	2 287	91	4	3	4 422	226	20	991
RURAL	8 170	126	2 287	91	4	3	4 422	226	20	991
SAN MARTIN										
	7 157	89	1 923	40	4	4	4 095	186	28	788
RURAL	7 157	89	1 923	40	4	4	4 095	186	28	788
SARMIENTO										
	3 084	71	825	15	6	2	1 693	73	11	388
RURAL	3 084	71	825	15	6	2	1 693	73	11	388
SILIPICA										
	5 723	95	1 533	73	4	2	3 345	118	7	546
RURAL	5 723	95	1 533	73	4	2	3 345	118	7	546

Población de 5 años y más Total - Urbana - Rural

Cuadro D.2 - Asistencia escolar según nivel de enseñanza, por departamento

DEPARTAMENTO	POBLACION DE 5 AÑOS Y MAS	ASISTE				ASISTIO				NUNCA ASISTIO
		PREESC.	PRIMARIO	SECUNDAR.	SUPERIOR UNIVERSITARIO	PREESC.	PRIMARIO	SECUNDARIO	SUPERIOR O UNIVERSITARIO	
TUCUMAN										
	834 498	19 369	170 409	51 069	20 459	409	386 337	110 135	27 490	48 821
URBANA	595 267	14 601	110 226	45 385	20 017	264	252 227	101 675	26 595	24 277
RURAL	239 231	4 768	60 183	5 684	442	145	134 110	8 460	895	24 544
BURRUYACU										
	23 697	348	6 055	333	16	22	12 962	621	63	3 277
RURAL	23 697	348	6 055	333	16	22	12 962	621	63	3 277
CRUZ ALTA										
	94 240	1 917	22 303	4 762	666	45	48 234	7 617	543	8 153
URBANA	61 396	1 390	13 742	3 783	612	35	30 750	6 457	480	4 147
RURAL	32 844	527	8 561	979	54	10	17 484	1 160	63	4 006
CHICLIGASTA										
	48 070	1 369	10 974	2 692	493	17	23 444	5 267	894	2 920
URBANA	29 050	797	6 035	2 302	477	10	12 795	4 613	846	1 175
RURAL	19 020	572	4 939	390	16	7	10 649	654	48	1 745
FAMAILLA										
	20 982	388	4 660	963	116	18	11 151	1 634	184	1 868
URBANA	10 655	215	2 196	672	98	6	5 324	1 262	149	733
RURAL	10 327	173	2 464	291	18	12	5 827	372	35	1 135
GRANEROS										
	9 171	155	2 289	276	19	4	5 115	392	39	882
URBANA	1 877	51	423	131	11	1	955	148	12	145
RURAL	7 294	104	1 866	145	8	3	4 160	244	27	737

Población de 5 años y más Total - Urbana - Rural

Cuadro D.2 - Asistencia escolar según nivel de enseñanza, por departamento

DEPARTAMENTO	POBLACION DE 5 AÑOS Y MAS	ASISTE				ASISTIO				NUNCA ASISTIO
		PREESC.	PRIMARIO	SECUNDAR.	SUPERIOR UNIVERSI-TARIO	PREESC.	PRIMARIO	SECUNDARIO	SUPERIOR O UNIVERSI-TARIO	
JUAN B ALBERDI										
	17 265	566	3 848	1 108	139	10	8 232	2 021	332	1 009
URBANA	8 432	276	1 576	788	114	3	3 461	1 634	291	289
RURAL	8 833	290	2 272	320	25	7	4 771	387	41	720
LA COCHA										
	9 904	258	2 363	330	29	21	5 537	593	61	712
URBANA	1 722	55	417	109	9	3	796	237	40	56
RURAL	8 182	203	1 946	221	20	18	4 741	356	21	656
LEALES										
	39 972	831	9 452	1 536	161	11	22 367	2 159	203	3 252
URBANA	7 940	196	1 536	673	111	2	3 779	1 146	105	392
RURAL	32 032	635	7 916	863	50	9	18 588	1 013	98	2 860
LULES										
	31 801	724	7 200	1 733	256	26	16 311	3 064	297	2 190
URBANA	20 735	534	4 501	1 474	223	6	10 103	2 630	250	1 014
RURAL	11 066	190	2 699	259	33	20	6 208	434	47	1 176
MONTEROS										
	42 747	935	9 363	2 303	362	20	21 833	4 254	538	3 139
URBANA	23 631	571	4 855	1 800	318	7	10 725	3 584	510	1 261
RURAL	19 116	364	4 508	503	44	13	11 108	670	28	1 878
RIO CHICO										
	35 456	987	8 318	2 170	298	29	16 727	3 820	542	2 565
URBANA	20 866	601	4 585	1 707	266	18	8 824	3 271	492	1 102
RURAL	14 590	386	3 733	463	32	11	7 903	549	50	1 463

Población de 5 años y más Total - Urbana - Rural

Cuadro D.2 - Asistencia escolar según nivel de enseñanza, por departamento

DEPARTAMENTO	POBLACION DE 5 AÑOS Y MAS	ASISTE				ASISTIO				NUNCA ASISTIO
		PREESC.	PRIMARIO	SECUNDAR.	SUPERIOR UNIVERSI-TARIO	PREESC.	PRIMARIO	SECUNDARIO	SUPERIOR O UNIVERSI-TARIO	
SAN MIGUEL DE TUCUMAN										
	345 087	8 059	57 125	26 888	16 309	130	138 165	66 110	20 570	11 731
URBANA	344 045	8 033	56 934	26 870	16 300	128	137 581	66 057	20 564	11 578
RURAL	1 042	26	191	18	9	2	584	53	6	153
SIMOCA										
	26 994	458	6 542	730	94	7	15 861	964	159	2 179
URBANA	3 833	89	778	345	50	2	1 831	447	105	186
RURAL	23 161	369	5 764	385	44	5	14 030	517	54	1 993
TAFI DEL VALLE										
	6 819	149	1 900	39	9	1	3 754	290	93	584
RURAL	6 819	149	1 900	39	9	1	3 754	290	93	584
TAFI VIEJO										
	49 322	1 257	10 542	3 473	867	26	22 595	7 174	1 027	2 361
URBANA	40 798	1 066	8 370	3 315	846	24	17 988	6 791	972	1 426
RURAL	8 524	191	2 172	158	21	2	4 607	383	55	935
TRANCAS										
	9 510	169	2 491	218	15	1	5 071	511	76	958
RURAL	9 510	169	2 491	218	15	1	5 071	511	76	958
YERBA BUENA										
	23 461	799	4 984	1 515	610	21	8 978	3 644	1 869	1 041
URBANA	20 287	727	4 278	1 416	582	19	7 315	3 398	1 779	773
RURAL	3 174	72	706	99	28	2	1 663	246	90	268

Cuadro D.2 - Asistencia escolar según nivel de enseñanza, por departamento

DEPARTAMENTO	POBLACION DE 5 AÑOS Y MAS	ASISTE				ASISTIO				NUNCA ASISTIO
		PREESC.	PRIMARIO	SECUNDAR.	SUPERIOR UNIVERSI-TARIO	PREESC.	PRIMARIO	SECUNDARIO	SUPERIOR O UNIVERSI-TARIO	
TIERRA DEL FUEGO										
	23 917	613	3 502	1 076	58	13	10 333	6 538	1 171	613
URBANA	21 110	572	3 266	924	49	11	9 074	5 744	972	498
RURAL	2 807	41	236	152	9	2	1 259	794	199	115
RIO GRANDE										
	13 954	354	2 165	560	40	6	6 398	3 468	542	421
URBANA	11 525	315	1 970	411	31	4	5 288	2 797	385	324
RURAL	2 429	39	195	149	9	2	1 110	671	157	97
USHUAIA										
	9 963	259	1 337	516	18	7	3 935	3 070	629	192
URBANA	9 585	257	1 296	513	18	7	3 786	2 947	587	174
RURAL	378	2	41	3			149	123	42	18

Población de 14 años y más

Cuadro D.3 - Condición de actividad económica y categoría ocupacional, por distrito escolar

DISTRITO	POBLACION DE 14 AÑOS Y MAS	ECONOMICAMENTE ACTIVA					ECONOMICAMENTE NO ACTIVA			
		EMPLEADO U OBRERO	CUENTA PROPIA	PATRON O SOCIO	FLIAR. SIN REMUNERAC.	NUEVO TRABAJADOR	JUBILADO O PENSIONADO	ESTUDIANTE	CUIDADO DEL HOGAR	OTRA SITUACION
CAPITAL FEDERAL										
	2 399 181	866 171	209 619	104 819	11 533	2 879	381 047	193 611	531 975	97 527
URBANA	2 399 181	866 171	209 619	104 819	11 533	2 879	381 047	193 611	531 975	97 527
DISTRITO I										
	251 501	99 350	20 576	14 592	855	221	34 210	24 286	43 578	13 833
URBANA	251 501	99 350	20 576	14 592	855	221	34 210	24 286	43 578	13 833
DISTRITO II										
	215 036	83 734	19 752	10 228	956	244	34 103	15 793	42 540	7 686
URBANA	215 036	83 734	19 752	10 228	956	244	34 103	15 793	42 540	7 686
DISTRITO III										
	128 586	53 826	10 892	4 275	616	156	23 731	6 946	23 530	4 614
URBANA	128 586	53 826	10 892	4 275	616	156	23 731	6 946	23 530	4 614
DISTRITO IV										
	80 529	32 210	5 507	2 587	529	88	13 634	4 933	18 118	2 923
URBANA	80 529	32 210	5 507	2 587	529	88	13 634	4 933	18 118	2 923
DISTRITO V										
	78 981	27 742	5 410	2 406	303	79	12 600	5 017	16 329	9 095
URBANA	78 981	27 742	5 410	2 406	303	79	12 600	5 017	16 329	9 095
DISTRITO VI										
	129 515	49 485	11 748	4 473	696	159	24 080	7 977	26 528	4 369
URBANA	129 515	49 485	11 748	4 473	696	159	24 080	7 977	26 528	4 369
DISTRITO VII										
	131 923	48 570	12 261	5 328	600	159	21 807	9 689	29 049	4 460
URBANA	131 923	48 570	12 261	5 328	600	159	21 807	9 689	29 049	4 460

Población de 14 años y más

Cuadro D.3 - Condición de actividad económica y categoría ocupacional, por distrito escolar

DISTRITO	POBLACION DE 14 AÑOS Y MAS	ECONOMICAMENTE ACTIVA					ECONOMICAMENTE NO ACTIVA			
		EMPLEADO U OBRERO	CUENTA PROPIA	PATRON O SOCIO	FLIAR. SIN REMUNERAC.	NUEVO TRABAJADOR	JUBILADO O PENSIONADO	ESTUDIANTE	CUIDADO DEL HOGAR	OTRA SITUACION
DISTRITO VIII										
	118 388	40 743	9 365	6 088	686	196	20 534	10 104	26 832	3 840
URBANA	118 388	40 743	9 365	6 088	686	196	20 534	10 104	26 832	3 840
DISTRITO IX										
	208 117	79 568	19 507	11 036	990	192	28 371	18 771	42 362	7 320
URBANA	208 117	79 568	19 507	11 036	990	192	28 371	18 771	42 362	7 320
DISTRITO X										
	174 426	62 052	14 330	9 249	701	238	24 475	18 777	38 738	5 866
URBANA	174 426	62 052	14 330	9 249	701	238	24 475	18 777	38 738	5 866
DISTRITO XI										
	87 868	29 677	7 992	3 430	642	46	15 598	6 872	20 885	2 726
URBANA	87 868	29 677	7 992	3 430	642	46	15 598	6 872	20 885	2 726
DISTRITO XII										
	95 376	31 331	9 374	4 165	505	122	16 060	7 522	22 851	3 446
URBANA	95 376	31 331	9 374	4 165	505	122	16 060	7 522	22 851	3 446
DISTRITO XIII										
	86 989	28 959	7 367	2 777	500	104	14 151	7 118	22 462	3 551
URBANA	86 989	28 959	7 367	2 777	500	104	14 151	7 118	22 462	3 551
DISTRITO XIV										
	84 613	27 842	7 841	3 367	371	121	14 977	6 189	20 496	3 409
URBANA	84 613	27 842	7 841	3 367	371	121	14 977	6 189	20 496	3 409
DISTRITO XV										
	84 856	27 766	7 990	3 815	284	92	14 345	6 830	21 075	2 659
URBANA	84 856	27 766	7 990	3 815	284	92	14 345	6 830	21 075	2 659
DISTRITO XVI										
	73 416	22 185	6 747	2 798	336	78	12 624	6 750	19 451	2 447
URBANA	73 416	22 185	6 747	2 798	336	78	12 624	6 750	19 451	2 447

Población de 14 años y más

Cuadro D.3 - Condición de actividad económica y categoría ocupacional, por distrito escolar

DISTRITO	POBLACION DE 14 AÑOS Y MAS	ECONOMICAMENTE ACTIVA					ECONOMICAMENTE NO ACTIVA			
		EMPLEADO U OBRERO	CUENTA PROPIA	PATRON O SOCIO	FLIAR. SIN REMUNERAC.	NUEVO TRABAJADOR	JUBILADO O PENSIONADO	ESTUDIANTE	CUIDADO DEL HOGAR	OTRA SITUACION
DISTRITO XVII										
	104 996	31 055	9 507	5 524	456	122	16 464	9 269	27 600	4 999
URBANA	104 996	31 055	9 507	5 524	456	122	16 464	9 269	27 600	4 999
DISTRITO XVIII										
	86 162	27 053	8 056	3 679	468	119	14 545	6 641	22 425	3 176
URBANA	86 162	27 053	8 056	3 679	468	119	14 545	6 641	22 425	3 176
DISTRITO XIX										
	104 610	39 916	8 784	2 592	610	239	13 157	8 135	27 425	3 752
URBANA	104 610	39 916	8 784	2 592	610	239	13 157	8 135	27 425	3 752
DISTRITO XX										
	73 293	23 107	6 613	2 410	429	104	11 581	5 992	19 701	3 356
URBANA	73 293	23 107	6 613	2 410	429	104	11 581	5 992	19 701	3 356

Cuadro D.3 - Condición de actividad económica y categoría ocupacional, por partido

PARTIDO	POBLACION DE 14 AÑOS Y MAS	ECONOMICAMENTE ACTIVA					ECONOMICAMENTE NO ACTIVA			
		EMPLEADO U OBRERO	CUENTA PROPIA	PATRON O SOCIO	FLIAR. SIN REMUNERAC.	NUEVO TRABAJADOR	JUBILADO O PENSIONADO	ESTUDIANTE	CUIDADO DEL HOGAR	OTRA SITUACION
GRAN BUENOS AIRES										
	4 913 696	1 926 806	460 154	123 839	45 238	9 823	467 796	320 741	1 367 680	191 619
URBANA	4 875 198	1 911 783	456 200	123 040	44 088	9 726	466 290	317 927	1 358 116	188 028
RURAL	38 498	15 023	3 954	799	1 150	97	1 506	2 814	9 564	3 591
ALMIRANTE BROWN										
	229 719	91 327	20 527	4 252	2 726	540	19 923	15 300	65 212	9 912
URBANA	225 263	89 221	20 267	4 165	2 465	540	19 739	15 061	64 146	9 659
RURAL	4 456	2 106	260	87	261		184	239	1 066	253
AVELLANEDA										
	256 294	96 155	21 616	6 844	1 867	386	35 478	16 287	69 483	8 178
URBANA	256 294	96 155	21 616	6 844	1 867	386	35 478	16 287	69 483	8 178
BERAZATEGUI										
	138 045	56 303	11 214	2 140	1 119	446	10 432	9 650	39 674	7 067
URBANA	133 129	55 254	11 072	2 097	861	437	10 333	8 697	39 054	5 324
RURAL	4 916	1 049	142	43	258	9	99	953	620	1 743
ESTEBAN ECHEVERRIA										
	128 524	51 543	11 494	2 530	1 589	274	9 475	8 205	37 499	5 915
URBANA	124 911	49 932	11 111	2 501	1 556	274	9 370	7 679	36 705	5 783
RURAL	3 613	1 611	383	29	33		105	526	794	132
FLORENCIO VARELA										
	112 022	48 112	9 791	1 938	1 158	412	5 885	6 222	33 266	5 238
URBANA	104 644	44 929	8 928	1 738	991	380	5 620	5 904	31 228	4 926
RURAL	7 378	3 183	863	200	167	32	265	318	2 038	312
GENERAL SAN MARTIN										
	291 014	110 562	29 576	7 964	2 177	515	31 765	17 832	79 666	10 957
URBANA	291 014	110 562	29 576	7 964	2 177	515	31 765	17 832	79 666	10 957

Cuadro D.3 - Condición de actividad económica y categoría ocupacional, por partido

PARTIDO	POBLACION DE 14 AÑOS Y MAS	ECONOMICAMENTE ACTIVA					ECONOMICAMENTE NO ACTIVA			
		EMPLEADO U OBRERO	CUENTA PROPIA	PATRON O SOCIO	FLIAR. SIN REMUNERAC.	NUEVO TRABA-JADOR	JUBILADO O PENSIONADO	ESTU-DIANTE	CUIDADO DEL HOGAR	OTRA SITUACION
GENERAL SARMIENTO										
	338 550	143 493	31 281	6 434	3 696	664	19 865	20 164	95 882	17 071
URBANA	338 550	143 493	31 281	6 434	3 696	664	19 865	20 164	95 882	17 071
LANUS										
	352 679	132 598	32 978	9 008	2 840	695	44 767	19 600	99 149	11 044
URBANA	352 679	132 598	32 978	9 008	2 840	695	44 767	19 600	99 149	11 044
LOMAS DE ZAMORA										
	367 850	145 065	33 016	8 566	3 086	886	38 873	23 407	100 717	14 234
URBANA	367 850	145 065	33 016	8 566	3 086	886	38 873	23 407	100 717	14 234
LA MATANZA										
	662 640	270 542	62 091	15 265	6 631	1 366	49 769	40 179	190 328	26 469
URBANA	659 700	269 087	61 884	15 191	6 601	1 332	49 680	40 053	189 456	26 416
RURAL	2 940	1 455	207	74	30	34	89	126	872	53
MERLO										
	198 024	79 091	19 471	3 950	2 480	471	14 496	10 819	58 863	8 383
URBANA	198 024	79 091	19 471	3 950	2 480	471	14 496	10 819	58 863	8 383
MORENO										
	127 947	51 901	13 287	2 752	1 817	243	8 029	6 929	37 203	5 786
URBANA	122 433	49 673	12 732	2 646	1 750	221	7 775	6 676	35 780	5 180
RURAL	5 514	2 228	555	106	67	22	254	253	1 423	606
MORON										
	442 602	165 391	44 501	11 462	4 077	786	46 838	32 174	120 632	16 741
URBANA	442 602	165 391	44 501	11 462	4 077	786	46 838	32 174	120 632	16 741

Cuadro D.3 - Condición de actividad económica y categoría ocupacional, por partido

PARTIDO	POBLACION DE 14 AÑOS Y MAS	ECONOMICAMENTE ACTIVA					ECONOMICAMENTE NO ACTIVA			
		EMPLEADO U OBRERO	CUENTA PROPIA	PATRON O SOCIO	FLIAR. SIN REMUNERAC.	NUEVO TRABAJADOR	JUBILADO O PENSIONADO	ESTUDIANTE	CUIDADO DEL HOGAR	OTRA SITUACION
QUILMES										
	321 795	126 816	27 372	7 695	2 697	732	32 221	22 032	90 141	12 089
URBANA	321 795	126 816	27 372	7 695	2 697	732	32 221	22 032	90 141	12 089
SAN FERNANDO										
	97 349	40 674	9 581	2 424	1 195	219	9 297	6 183	24 652	3 124
URBANA	93 203	39 509	8 722	2 243	929	219	9 110	6 044	23 449	2 978
RURAL	4 146	1 165	859	181	266		187	139	1 203	146
SAN ISIDRO										
	215 866	79 915	19 756	9 274	1 494	351	22 796	19 332	55 791	7 157
URBANA	215 866	79 915	19 756	9 274	1 494	351	22 796	19 332	55 791	7 157
TIGRE										
	142 274	59 668	13 712	2 484	1 290	236	10 213	8 931	40 061	5 679
URBANA	136 739	57 442	13 027	2 405	1 222	236	9 890	8 671	38 513	5 333
RURAL	5 535	2 226	685	79	68		323	260	1 548	346
TRES DE FEBRERO										
	261 846	99 192	25 981	7 507	2 037	341	28 304	16 743	72 180	9 561
URBANA	261 846	99 192	25 981	7 507	2 037	341	28 304	16 743	72 180	9 561
VICENTE LOPEZ										
	228 656	78 458	22 909	11 350	1 262	260	29 370	20 752	57 281	7 014
URBANA	228 656	78 458	22 909	11 350	1 262	260	29 370	20 752	57 281	7 014

Cuadro D.3 - Condición de actividad económica y categoría ocupacional, por partido

PARTIDO	POBLACION DE 14 AÑOS Y MAS	ECONOMICAMENTE ACTIVA					ECONOMICAMENTE NO ACTIVA			
		EMPLEADO U OBRERO	CUENTA PROPIA	PATRON O SOCIO	FLIAR. SIN REMUNERAC.	NUEVO TRABAJADOR	JUBILADO O PENSIONADO	ESTUDIANTE	CUIDADO DEL HOGAR	OTRA SITUACION
RESTO DE LA PROVINCIA DE BUENOS AIRES										
	2 978 981	1 054 228	302 809	103 163	44 059	5 147	336 328	194 336	799 401	139 510
URBANA	2 474 224	874 998	242 352	81 952	23 703	4 486	300 636	177 082	656 410	112 605
RURAL	504 757	179 230	60 457	21 211	20 356	661	35 692	17 254	142 991	26 905
ADOLFO ALSINA										
	14 594	4 811	1 846	664	436	43	1 253	673	4 105	763
URBANA	7 930	2 778	939	302	103	24	882	349	2 208	345
RURAL	6 664	2 033	907	362	333	19	371	324	1 897	418
ALBERTI										
	8 280	2 326	1 044	272	142	10	1 362	433	2 345	346
URBANA	5 032	1 420	583	188	51	6	945	314	1 317	208
RURAL	3 248	906	461	84	91	4	417	119	1 028	138
AYACUCHO										
	13 937	4 586	1 557	648	344	21	1 658	643	3 744	736
URBANA	9 488	2 811	1 059	400	127	16	1 459	562	2 517	537
RURAL	4 449	1 775	498	248	217	5	199	81	1 227	199
AZUL										
	42 715	14 867	3 959	1 616	677	45	5 114	2 396	11 004	3 037
URBANA	36 825	12 608	3 433	1 429	517	45	4 891	2 104	9 400	2 398
RURAL	5 890	2 259	526	187	160		223	292	1 604	639
BAHIA BLANCA										
	173 859	62 828	14 377	6 056	1 029	303	18 710	14 944	48 725	6 886
URBANA	169 727	61 359	13 890	5 859	905	293	18 404	14 737	47 536	6 744
RURAL	4 131	1 469	487	197	124	10	306	207	1 189	142
BALCARCE										
	29 442	10 477	3 322	1 323	629	61	2 219	1 688	8 561	1 162
URBANA	21 749	7 090	2 528	1 032	390	53	1 914	1 472	6 412	858
RURAL	7 693	3 387	794	291	239	8	305	216	2 149	304

Población de 14 años y más Total - Urbana - Rural

Cuadro D.3 - Condición de actividad económica y categoría ocupacional, por partido

PARTIDO	POBLACION DE 14 AÑOS Y MAS	ECONOMICAMENTE ACTIVA					ECONOMICAMENTE NO ACTIVA			
		EMPLEADO U OBRERO	CUENTA PROPIA	PATRON O SOCIO	FLIAR. SIN REMUNERAC.	NUEVO TRABAJADOR	JUBILADO O PENSIONADO	ESTUDIANTE	CUIDADO DEL HOGAR	OTRA SITUACION
BARADERO										
	19 138	6 507	1 768	532	226	57	2 615	834	5 508	1 091
URBANA	14 953	5 066	1 289	434	130	51	2 271	701	4 214	797
RURAL	4 185	1 441	479	98	96	6	344	133	1 294	294
BARTOLOME MITRE										
	16 604	5 767	1 985	707	111	47	2 173	670	4 468	676
URBANA	13 320	4 724	1 513	525	82	42	1 830	593	3 420	591
RURAL	3 284	1 043	472	182	29	5	343	77	1 048	85
BERISSO										
	48 300	18 962	2 966	684	530	96	7 207	3 982	12 135	1 738
URBANA	47 230	18 617	2 857	663	452	96	7 082	3 960	11 813	1 690
RURAL	1 070	345	109	21	78		125	22	322	48
BOLIVAR										
	25 387	7 164	3 570	1 134	779	36	2 739	1 255	7 523	1 187
URBANA	15 053	3 916	1 996	697	338	26	2 012	1 014	4 369	685
RURAL	10 334	3 248	1 574	437	441	10	727	241	3 154	502
BRAGADO										
	28 956	9 546	3 216	969	467	44	3 723	1 654	8 177	1 160
URBANA	22 472	7 456	2 295	673	314	29	3 187	1 431	6 217	870
RURAL	6 484	2 090	921	296	153	15	536	223	1 960	290
CORONEL BRANDSEN										
	10 904	4 058	1 306	241	141	27	1 256	544	2 943	388
URBANA	7 339	2 780	864	151	28	27	968	440	1 886	195
RURAL	3 565	1 278	442	90	113		288	104	1 057	193
CAMPANA										
	40 485	16 243	2 803	966	435	105	3 938	2 485	12 011	1 499
URBANA	38 386	15 255	2 582	930	399	105	3 834	2 393	11 425	1 463
RURAL	2 099	988	221	36	36		104	92	586	36

Población de 14 años y más Total - Urbana - Rural

Cuadro D.3 - Condición de actividad económica y categoría ocupacional, por partido

PARTIDO	POBLACION DE 14 AÑOS Y MAS	ECONOMICAMENTE ACTIVA					ECONOMICAMENTE NO ACTIVA			
		EMPLEADO U OBRERO	CUENTA PROPIA	PATRON O SOCIO	FLIAR. SIN REMUNERAC.	NUEVO TRABAJADOR	JUBILADO O PENSIONADO	ESTUDIANTE	CUIDADO DEL HOGAR	OTRA SITUACION
CAÑUELAS										
	18 147	7 652	1 598	526	302	33	1 815	834	4 619	768
URBANA	10 825	4 316	1 025	302	78	33	1 330	584	2 709	448
RURAL	7 322	3 336	573	224	224		485	250	1 910	320
CAPITAN SARMIENTO										
	7 835	2 786	879	318	106	17	1 201	354	1 934	240
URBANA	6 275	2 150	745	275	70	16	1 054	308	1 487	170
RURAL	1 560	636	134	43	36	1	147	46	447	70
CARLOS CASARES										
	15 085	5 101	1 747	597	390	23	1 993	722	3 899	613
URBANA	10 155	3 172	1 085	358	160	12	1 656	610	2 634	468
RURAL	4 930	1 929	662	239	230	11	337	112	1 265	145
CARLOS TEJEDOR										
	9 240	3 033	1 112	446	256	17	948	393	2 677	358
URBANA	3 231	1 070	406	127	35	9	425	191	850	118
RURAL	6 009	1 963	706	319	221	8	523	202	1 827	240
CARMEN DE ARECO										
	8 259	3 081	888	305	149	11	1 093	333	2 117	282
URBANA	6 040	2 122	701	209	84	8	945	278	1 480	213
RURAL	2 219	959	187	96	65	3	148	55	637	69
DAIREAUX										
	9 908	3 248	1 258	452	197	22	864	483	2 856	528
URBANA	5 951	1 900	777	278	65	14	596	348	1 675	298
RURAL	3 957	1 348	481	174	132	8	268	135	1 181	230
CASTELLI										
	4 873	1 708	517	186	115	5	596	255	1 306	185
URBANA	3 371	1 053	393	130	70	2	496	204	895	128
RURAL	1 502	655	124	56	45	3	100	51	411	57

Población de 14 años y más Total - Urbana - Rural

Cuadro D.3 - Condición de actividad económica y categoría ocupacional, por partido

PARTIDO	POBLACION DE 14 AÑOS Y MAS	ECONOMICAMENTE ACTIVA					ECONOMICAMENTE NO ACTIVA			
		EMPLEADO U OBRERO	CUENTA PROPIA	PATRON O SOCIO	FLIAR. SIN REMUNERAC.	NUEVO TRABAJADOR	JUBILADO O PENSIONADO	ESTUDIANTE	CUIDADO DEL HOGAR	OTRA SITUACION
COLON										
	14 067	4 618	1 826	636	304	25	1 775	700	3 692	491
URBANA	12 243	4 082	1 492	511	218	25	1 687	644	3 143	441
RURAL	1 824	536	334	125	86		88	56	549	50
CORONEL DORREGO										
	14 111	4 336	1 828	781	385	33	1 534	695	3 957	562
URBANA	9 668	2 847	1 237	360	155	16	1 291	596	2 737	429
RURAL	4 443	1 489	591	421	230	17	243	99	1 220	133
CORONEL PRINGLES										
	16 429	5 655	1 612	787	333	57	1 872	916	4 433	764
URBANA	12 617	4 207	1 218	545	122	57	1 631	739	3 491	607
RURAL	3 812	1 448	394	242	211		241	177	942	157
CNEL. DE M. L. ROSALES										
	44 475	22 702	1 703	624	208	23	3 338	3 091	11 127	1 659
URBANA	42 336	21 824	1 581	557	176	23	3 210	2 927	10 477	1 561
RURAL	2 139	878	122	67	32		128	164	650	98
CORONEL SUAREZ										
	23 960	7 826	2 582	1 341	540	36	2 128	1 363	6 977	1 167
URBANA	15 638	4 935	1 655	965	152	36	1 600	1 029	4 543	723
RURAL	8 322	2 891	927	376	388		528	334	2 434	444
CHACABUCO										
	31 136	9 559	3 490	1 330	482	68	4 200	1 458	9 238	1 311
URBANA	20 440	6 116	2 166	913	224	56	3 081	1 205	5 897	782
RURAL	10 696	3 443	1 324	417	258	12	1 119	253	3 341	529
CHASCOMUS										
	21 903	7 968	2 395	888	362	23	2 486	1 184	5 695	882
URBANA	17 034	6 196	1 836	708	125	23	2 200	1 056	4 200	690
RURAL	4 869	1 792	559	180	237		286	128	1 495	192

Población de 14 años y más Total - Urbana - Rural

Cuadro D.3 - Condición de actividad económica y categoría ocupacional, por partido

PARTIDO	POBLACION DE 14 AÑOS Y MAS	ECONOMICAMENTE ACTIVA					ECONOMICAMENTE NO ACTIVA			
		EMPLEADO U OBRERO	CUENTA PROPIA	PATRON O SOCIO	FLIAR. SIN REMUNERAC.	NUEVO TRABAJADOR	JUBILADO O PENSIONADO	ESTUDIANTE	CUIDADO DEL HOGAR	OTRA SITUACION
CHIVILCOY										
	41 883	12 059	5 487	1 625	578	32	6 777	2 219	11 586	1 520
URBANA	34 270	9 914	4 419	1 287	315	24	5 947	2 010	9 215	1 139
RURAL	7 613	2 145	1 068	338	263	8	830	209	2 371	381
DOLORES										
	17 260	5 877	1 708	388	243	50	1 816	1 105	4 812	1 261
URBANA	14 712	4 887	1 400	360	167	32	1 714	986	4 041	1 125
RURAL	2 548	990	308	28	76	18	102	119	771	136
ENSENADA										
	30 731	12 331	1 875	274	106	37	4 162	2 310	8 059	1 577
URBANA	30 731	12 331	1 875	274	106	37	4 162	2 310	8 059	1 577
ESCOBAR										
	54 033	22 338	5 428	1 342	767	79	3 411	2 839	15 483	2 346
URBANA	47 603	19 506	4 627	1 159	678	64	3 104	2 587	13 809	2 069
RURAL	6 430	2 832	801	183	89	15	307	252	1 674	277
EXALTACION DE LA CRUZ										
	9 418	3 416	1 095	304	152	15	1 177	383	2 541	335
URBANA	5 603	1 888	670	167	68	11	921	259	1 420	199
RURAL	3 815	1 528	425	137	84	4	256	124	1 121	136
GENERAL ALVARADO										
	18 502	6 564	2 231	819	227	16	1 448	1 032	5 408	757
URBANA	15 144	5 217	1 832	625	142	5	1 281	947	4 479	616
RURAL	3 358	1 347	399	194	85	11	167	85	929	141
GENERAL ALVEAR										
	5 880	1 951	668	195	210	7	620	257	1 694	278
URBANA	4 028	1 264	437	126	71	7	543	218	1 180	182
RURAL	1 852	687	231	69	139		77	39	514	96

Población de 14 años y más Total - Urbana - Rural

Cuadro D.3 - Condición de actividad económica y categoría ocupacional, por partido

PARTIDO	POBLACION DE 14 AÑOS Y MAS	ECONOMICAMENTE ACTIVA					ECONOMICAMENTE NO ACTIVA			
		EMPLEADO U OBRERO	CUENTA PROPIA	PATRON O SOCIO	FLIAR. SIN REMUNERAC.	NUEVO TRABA-JADOR	JUBILADO O PENSIONADO	ESTU-DIANTE	CUIDADO DEL HOGAR	OTRA SITUACION
GENERAL ARENALES										
	11 684	2 921	1 767	558	562	18	1 575	643	3 233	407
URBANA	7 472	2 016	1 042	331	172	14	1 225	316	2 085	271
RURAL	4 212	905	725	227	390	4	350	327	1 148	136
GENERAL BELGRANO										
	9 713	3 009	1 111	407	140	11	1 419	414	2 851	351
URBANA	7 665	2 188	921	349	87	8	1 275	378	2 180	279
RURAL	2 048	821	190	58	53	3	144	36	671	72
GENERAL GUIDO										
	2 388	793	255	62	47	3	243	90	724	171
RURAL	2 388	793	255	62	47	3	243	90	724	171
GENERAL LA MADRID										
	7 722	2 865	765	362	129	13	725	354	2 143	366
URBANA	3 783	1 248	420	191	37	7	471	238	980	191
RURAL	3 939	1 617	345	171	92	6	254	116	1 163	175
GENERAL LAS HERAS										
	6 987	2 545	713	228	120	13	905	501	1 723	239
URBANA	4 542	1 543	507	134	25	9	733	396	1 055	140
RURAL	2 445	1 002	206	94	95	4	172	105	668	99
GENERAL LAVALLE										
	854	301	53	7	24	1	113	33	279	43
RURAL	854	301	53	7	24	1	113	33	279	43
GENERAL JUAN MADARIAGA										
	11 218	4 152	1 400	371	122	5	699	533	3 199	737
URBANA	9 859	3 422	1 286	343	107	5	682	518	2 806	690
RURAL	1 359	730	114	28	15		17	15	393	47

Cuadro D.3 - Condición de actividad económica y categoría ocupacional, por partido

PARTIDO	POBLACION DE 14 AÑOS Y MAS	ECONOMICAMENTE ACTIVA					ECONOMICAMENTE NO ACTIVA			
		EMPLEADO U OBRERO	CUENTA PROPIA	PATRON O SOCIO	FLIAR. SIN REMUNERAC.	NUEVO TRABAJADOR	JUBILADO O PENSIONADO	ESTUDIANTE	CUIDADO DEL HOGAR	OTRA SITUACION
GENERAL PAZ										
	6 685	2 053	846	248	229	11	967	258	1 788	285
URBANA	4 006	1 231	500	119	61	8	712	206	1 000	169
RURAL	2 679	822	346	129	168	3	255	52	788	116
GENERAL PINTO										
	13 145	4 644	1 414	596	335	30	1 476	539	3 509	602
URBANA	4 390	1 351	503	289	81		629	229	1 131	177
RURAL	8 755	3 293	911	307	254	30	847	310	2 378	425
GENERAL PUEYRREDON										
	327 558	118 598	38 180	12 251	3 268	428	34 792	20 680	86 225	13 136
URBANA	316 932	113 707	37 212	11 816	2 869	419	34 431	20 351	83 582	12 545
RURAL	10 626	4 891	968	435	399	9	361	329	2 643	591
GENERAL RODRIGUEZ										
	22 560	8 831	2 255	743	226	45	2 661	1 076	5 938	785
URBANA	19 186	7 285	2 022	675	166	40	2 238	945	5 161	654
RURAL	3 374	1 546	233	68	60	5	423	131	777	131
GENERAL VIAMONTE										
	12 623	3 902	1 576	471	324	11	1 557	675	3 332	775
URBANA	7 844	2 473	945	309	119	11	1 047	517	2 008	415
RURAL	4 779	1 429	631	162	205		510	158	1 324	360
GENERAL VILLEGAS										
	19 323	6 640	2 127	956	564	16	1 848	1 037	5 238	897
URBANA	8 538	2 795	1 030	392	176	12	1 002	609	2 182	340
RURAL	10 785	3 845	1 097	564	388	4	846	428	3 056	557
ADOLFO GONZALES CHAVES										
	9 457	2 978	1 080	497	162	12	1 167	459	2 654	448
URBANA	6 329	1 901	749	295	55	6	935	318	1 753	317
RURAL	3 128	1 077	331	202	107	6	232	141	901	131

Cuadro D.3 - Condición de actividad económica y categoría ocupacional, por partido*

PARTIDO	POBLACION DE 14 AÑOS Y MAS	ECONOMICAMENTE ACTIVA					ECONOMICAMENTE NO ACTIVA			
		EMPLEADO U OBRERO	CUENTA PROPIA	PATRON O SOCIO	FLIAR. SIN REMUNERAC.	NUEVO TRABAJADOR	JUBILADO O PENSIONADO	ESTUDIANTE	CUIDADO DEL HOGAR	OTRA SITUACION
GUAMINI										
	9 016	2 925	1 169	451	317	12	716	377	2 576	473
URBANA	4 488	1 481	554	201	104	8	460	208	1 234	238
RURAL	4 528	1 444	615	250	213	4	256	169	1 342	235
HIPOLITO YRIGOYEN										
	6 615	2 227	788	297	88	16	671	321	1 933	274
URBANA	5 170	1 636	614	258	58	10	611	279	1 475	229
RURAL	1 445	591	174	39	30	6	60	42	458	45
BENITO JUAREZ										
	15 184	6 100	1 479	538	237	18	1 275	921	3 963	653
URBANA	10 974	4 154	1 119	375	117	18	1 135	704	2 879	473
RURAL	4 210	1 946	360	163	120		140	217	1 084	180
JUNIN										
	59 219	18 521	5 688	1 904	828	78	9 572	3 294	16 176	3 158
URBANA	48 812	15 535	4 409	1 508	409	78	8 643	3 032	13 285	1 913
RURAL	10 407	2 986	1 279	396	419		929	262	2 891	1 245
LA PLATA										
	363 019	129 469	28 349	9 510	3 010	602	49 847	39 632	81 455	21 145
URBANA	351 508	125 500	26 902	8 871	2 315	571	49 355	38 970	78 775	20 249
RURAL	11 511	3 969	1 447	639	695	31	492	662	2 680	896
LAPRIDA										
	6 461	2 255	683	323	144	1	611	332	1 812	300
URBANA	4 622	1 424	521	241	76	1	532	278	1 334	215
RURAL	1 839	831	162	82	68		79	54	478	85
LAS FLORES										
	16 384	5 399	1 802	746	330	47	2 178	899	4 284	699
URBANA	14 129	4 627	1 435	630	214	42	2 078	850	3 657	596
RURAL	2 255	772	367	116	116	5	100	49	627	103

Población de 14 años y más Total - Urbana - Rural

Cuadro D.3 - Condición de actividad económica y categoría ocupacional, por partido

PARTIDO	POBLACION DE 14 AÑOS Y MAS	ECONOMICAMENTE ACTIVA					ECONOMICAMENTE NO ACTIVA			
		EMPLEADO U OBRERO	CUENTA PROPIA	PATRON O SOCIO	FLIAR. SIN REMUNERAC.	NUEVO TRABAJADOR	JUBILADO O PENSIONADO	ESTUDIANTE	CUIDADO DEL HOGAR	OTRA SITUACION
LEANDRO N ALEM										
	11 845	4 024	1 366	442	365	4	1 337	569	3 180	558
URBANA	8 518	2 834	983	270	79	4	1 167	458	2 332	391
RURAL	3 327	1 190	383	172	286		170	111	848	167
LINCOLN										
	27 635	9 212	3 002	1 379	807	40	3 559	1 675	6 970	991
URBANA	16 841	5 587	1 662	856	217	36	2 619	1 269	3 995	600
RURAL	10 794	3 625	1 340	523	590	4	940	406	2 975	391
LOBERIA										
	13 461	4 983	1 647	556	194	24	992	569	3 681	815
URBANA	7 388	2 181	923	364	96	17	785	416	2 110	496
RURAL	6 073	2 802	724	192	98	7	207	153	1 571	319
LOBOS										
	20 912	6 878	2 464	704	473	37	2 704	967	5 829	856
URBANA	15 125	4 842	1 730	520	186	37	2 232	790	4 136	652
RURAL	5 787	2 036	734	184	287		472	177	1 693	204
LUJAN										
	50 699	17 880	4 695	1 442	461	62	6 304	3 374	12 655	3 826
URBANA	46 146	16 027	4 339	1 274	330	62	5 914	3 149	11 437	3 614
RURAL	4 553	1 853	356	168	131		390	225	1 218	212
MAGDALENA										
	16 281	5 877	1 325	422	380	29	1 731	1 115	4 241	1 161
URBANA	8 506	3 099	627	215	73	16	1 040	648	2 439	349
RURAL	7 775	2 778	698	207	307	13	691	467	1 802	812
MAIPU										
	7 084	2 520	770	277	117	5	762	364	1 898	371
URBANA	5 393	1 757	618	219	74	4	684	321	1 429	287
RURAL	1 691	763	152	58	43	1	78	43	469	84

Cuadro D.3 - Condición de actividad económica y categoría ocupacional, por partido

PARTIDO	POBLACION DE 14 AÑOS Y MAS	ECONOMICAMENTE ACTIVA					ECONOMICAMENTE NO ACTIVA			
		EMPLEADO U OBRERO	CUENTA PROPIA	PATRON O SOCIO	FLIAR. SIN REMUNERAC.	NUEVO TRABAJADOR	JUBILADO O PENSIONADO	ESTUDIANTE	CUIDADO DEL HOGAR	OTRA SITUACION
MAR CHIQUITA										
	8 747	3 320	1 022	296	130	11	731	354	2 412	471
URBANA	4 802	1 768	532	178	63	6	471	253	1 260	271
RURAL	3 945	1 552	490	118	67	5	260	101	1 152	200
MARCOS PAZ										
	14 100	5 486	1 260	366	249	12	1 386	864	3 848	629
URBANA	10 658	3 922	1 133	179	86	12	1 319	580	2 918	509
RURAL	3 442	1 564	127	187	163		67	284	930	120
MERCEDES										
	38 905	13 513	3 426	1 281	529	64	5 315	2 742	9 323	2 712
URBANA	31 714	10 668	2 632	1 023	225	57	4 857	2 529	7 372	2 351
RURAL	7 191	2 845	794	258	304	7	458	213	1 951	361
MONTE										
	9 524	3 449	1 054	315	159	13	1 121	467	2 534	412
URBANA	6 261	2 059	820	228	62	12	869	369	1 621	201
RURAL	3 263	1 390	234	87	97	1	232	98	913	211
NAVARRO										
	9 108	2 888	1 165	297	293	18	1 166	448	2 446	387
URBANA	5 235	1 684	630	174	48	11	816	333	1 331	208
RURAL	3 873	1 204	535	123	245	7	350	115	1 115	179
NECOCHEA										
	54 660	18 671	6 251	1 961	763	102	5 531	3 291	15 567	2 523
URBANA	48 593	16 429	5 569	1 558	469	92	5 235	3 119	13 865	2 257
RURAL	6 067	2 242	682	403	294	10	296	172	1 702	266
9 DE JULIO										
	31 651	10 047	4 097	1 385	524	84	3 726	1 568	8 694	1 526
URBANA	21 754	6 925	2 790	1 006	199	49	2 794	1 237	5 899	855
RURAL	9 897	3 122	1 307	379	325	35	932	331	2 795	671

Población de 14 años y más Total - Urbana - Rural

Cuadro D.3 - Condición de actividad económica y categoría ocupacional, por partido

PARTIDO	POBLACION DE 14 AÑOS Y MAS	ECONOMICAMENTE ACTIVA					ECONOMICAMENTE NO ACTIVA			
		EMPLEADO U OBRERO	CUENTA PROPIA	PATRON O SOCIO	FLIAR. SIN REMUNERAC.	NUEVO TRABAJADOR	JUBILADO O PENSIONADO	ESTUDIANTE	CUIDADO DEL HOGAR	OTRA SITUACION
OLAVARRIA										
	65 791	24 058	5 297	2 365	672	95	5 546	4 303	19 123	4 332
URBANA	53 623	19 587	4 575	2 034	415	90	4 926	3 953	15 887	2 156
RURAL	12 168	4 471	722	331	257	5	620	350	3 236	2 176
PATAGONES										
	17 058	6 864	1 718	789	521	25	971	775	4 509	886
URBANA	9 693	4 318	629	216	94	19	815	545	2 495	562
RURAL	7 365	2 546	1 089	573	427	6	156	230	2 014	324
PEHUAJO										
	27 812	8 517	3 651	1 070	575	95	3 521	1 759	7 661	963
URBANA	21 012	6 585	2 425	848	288	81	2 948	1 519	5 536	782
RURAL	6 800	1 932	1 226	222	287	14	573	240	2 125	181
PELLEGRINI										
	9 285	2 907	1 242	507	304	16	824	390	2 725	370
URBANA	6 896	2 197	895	364	110	15	713	330	1 996	276
RURAL	2 389	710	347	143	194	1	111	60	729	94
PERGAMINO										
	63 733	22 709	7 137	2 341	926	137	7 891	3 297	17 039	2 256
URBANA	52 012	18 950	5 565	1 910	471	105	6 696	2 947	13 497	1 871
RURAL	11 721	3 759	1 572	431	455	32	1 195	350	3 542	385
PILA										
	2 245	918	213	70	73	1	148	81	648	93
RURAL	2 245	918	213	70	73	1	148	81	648	93
PILAR										
	55 934	23 142	5 872	1 518	670	72	3 459	2 785	15 840	2 576
URBANA	47 106	19 328	5 120	1 168	505	44	2 914	2 415	13 482	2 130
RURAL	8 828	3 814	752	350	165	28	545	370	2 358	446

Población de 14 años y más Total - Urbana - Rural

Cuadro D.3 - Condición de actividad económica y categoría ocupacional, por partido

PARTIDO	POBLACION DE 14 AÑOS Y MAS	ECONOMICAMENTE ACTIVA					ECONOMICAMENTE NO ACTIVA			
		EMPLEADO U OBRERO	CUENTA PROPIA	PATRON O SOCIO	FLIAR. SIN REMUNERAC.	NUEVO TRABAJADOR	JUBILADO O PENSIONADO	ESTUDIANTE	CUIDADO DEL HOGAR	OTRA SITUACION
PUAN										
	14 277	4 101	1 667	880	608	10	1 413	916	4 145	537
URBANA	7 292	2 230	731	438	72	10	860	635	2 048	268
RURAL	6 985	1 871	936	442	536		553	281	2 097	269
RAMALLO										
	16 524	6 028	1 507	434	301	15	1 835	894	4 906	604
URBANA	13 033	4 573	1 169	351	183	10	1 622	801	3 888	436
RURAL	3 491	1 455	338	83	118	5	213	93	1 018	168
RAUCH										
	9 695	2 924	1 321	371	338	11	1 116	495	2 666	453
URBANA	6 177	1 752	784	255	84	6	948	402	1 663	283
RURAL	3 518	1 172	537	116	254	5	168	93	1 003	170
RIVADAVIA										
	9 986	3 402	1 246	497	174	18	893	425	2 938	393
URBANA	5 439	1 834	693	270	58	10	579	268	1 505	222
RURAL	4 547	1 568	553	227	116	8	314	157	1 433	171
ROJAS										
	16 551	4 855	2 432	633	491	59	2 170	732	4 501	678
URBANA	11 163	3 544	1 490	315	104	48	1 674	572	2 911	505
RURAL	5 388	1 311	942	318	387	11	496	160	1 590	173
ROQUE PEREZ										
	7 224	1 930	1 263	290	283	10	1 028	242	1 893	285
URBANA	4 132	1 259	616	171	38	4	657	182	1 039	166
RURAL	3 092	671	647	119	245	6	371	60	854	119
SAAVEDRA										
	13 965	4 364	1 491	732	448	28	1 608	792	3 802	700
URBANA	10 042	3 169	1 030	487	216	28	1 264	683	2 613	552
RURAL	3 923	1 195	461	245	232		344	109	1 189	148

Población de 14 años y más Total - Urbana - Rural

Cuadro D.3 - Condición de actividad económica y categoría ocupacional, por partido

PARTIDO	POBLACION DE 14 AÑOS Y MAS	ECONOMICAMENTE ACTIVA					ECONOMICAMENTE NO ACTIVA			
		EMPLEADO U OBRERO	CUENTA PROPIA	PATRON O SOCIO	FLIAR. SIN REMUNERAC.	NUEVO TRABA-JADOR	JUBILADO O PENSIONADO	ESTU-DIANTE	CUIDADO DEL HOGAR	OTRA SITUACION
SALADILLO										
	18 871	5 098	2 969	670	725	11	2 312	777	5 549	760
URBANA	12 062	3 685	1 453	447	167	11	1 761	674	3 460	404
RURAL	6 809	1 413	1 516	223	558		551	103	2 089	356
SALTO										
	19 614	6 164	2 430	1 003	534	71	2 451	794	5 340	827
URBANA	14 006	4 607	1 460	821	214	71	1 899	620	3 731	583
RURAL	5 608	1 557	970	182	320		552	174	1 609	244
SALIQUELO										
	5 294	1 626	760	261	133	3	559	226	1 493	233
URBANA	4 048	1 280	535	214	77	2	473	178	1 104	185
RURAL	1 246	346	225	47	56	1	86	48	389	48
SAN ANDRES DE GILES										
	12 263	3 904	1 515	586	267	22	1 617	527	3 357	468
URBANA	7 582	2 315	953	356	176	10	1 236	373	1 875	288
RURAL	4 681	1 589	562	230	91	12	381	154	1 482	180
SAN ANTONIO DE ARECO										
	12 319	4 209	1 291	636	186	17	1 630	563	3 184	603
URBANA	9 789	3 151	1 129	534	100	12	1 345	519	2 516	483
RURAL	2 530	1 058	162	102	86	5	285	44	668	120
SAN CAYETANO										
	6 608	2 132	865	406	175	8	568	293	1 892	269
URBANA	4 472	1 352	607	203	66	7	495	240	1 299	203
RURAL	2 136	780	258	203	109	1	73	53	593	66
SAN NICOLAS										
	80 849	32 316	5 463	1 823	556	276	6 403	6 179	23 866	3 967
URBANA	76 914	30 769	5 093	1 760	472	272	6 098	6 002	22 647	3 801
RURAL	3 935	1 547	370	63	84	4	305	177	I 219	166

Población de 14 años y más Total - Urbana - Rural

Cuadro D.3 - Condición de actividad económica y categoría ocupacional, por partido

PARTIDO	POBLACION DE 14 AÑOS Y MAS	ECONOMICAMENTE ACTIVA					ECONOMICAMENTE NO ACTIVA			
		EMPLEADO U OBRERO	CUENTA PROPIA	PATRON O SOCIO	FLIAR. SIN REMUNERAC.	NUEVO TRABAJADOR	JUBILADO O PENSIONADO	ESTUDIANTE	CUIDADO DEL HOGAR	OTRA SITUACION
SAN PEDRO										
	29 603	9 853	3 190	933	737	67	3 746	1 439	8 222	1 366
URBANA	21 259	7 092	2 250	694	341	67	3 118	1 245	5 630	822
RURAL	8 344	2 761	940	239	446		628	194	2 592	544
SAN VICENTE										
	37 364	14 682	3 448	581	368	119	3 426	2 219	10 757	1 564
URBANA	35 102	13 979	3 167	538	333	113	3 250	2 126	10 119	1 477
RURAL	2 262	903	281	43	35	6	176	93	638	87
SUIPACHA										
	5 555	2 016	505	219	141	23	704	263	1 461	223
URBANA	3 504	1 138	382	123	45	18	533	198	929	138
RURAL	2 051	878	123	96	96	5	171	65	532	85
TANDIL										
	68 312	22 524	7 112	3 052	962	94	8 184	4 803	18 275	3 306
URBANA	60 578	19 790	6 279	2 692	596	94	7 796	4 663	16 091	2 577
RURAL	7 734	2 734	833	360	366		388	140	2 184	729
TAPALQUE										
	5 942	2 072	671	250	169	6	575	257	1 661	281
URBANA	3 660	1 149	415	133	68	4	464	206	1 042	179
RURAL	2 282	923	256	117	101	2	111	51	619	102
TORDILLO										
	1 063	412	93	17	40	2	43	56	334	66
RURAL	1 063	412	93	17	40	2	43	56	334	66
TORNQUIST										
	7 567	2 507	902	352	189	8	723	435	2 098	353
URBANA	3 509	1 084	423	98	51	8	427	254	986	178
RURAL	4 058	1 423	479	254	138		296	181	1 112	175

Población de 14 años y más Total - Urbana - Rural

Cuadro D.3 - Condición de actividad económica y categoría ocupacional, por partido

PARTIDO	POBLACION DE 14 AÑOS Y MAS	ECONOMICAMENTE ACTIVA					ECONOMICAMENTE NO ACTIVA			
		EMPLEADO U OBRERO	CUENTA PROPIA	PATRON O SOCIO	FLIAR. SIN REMUNERAC.	NUEVO TRABAJADOR	JUBILADO O PENSIONADO	ESTUDIANTE	CUIDADO DEL HOGAR	OTRA SITUACION
TRENQUE LAUQUEN										
	24 083	8 715	2 437	1 245	433	38	2 203	1 444	6 571	997
URBANA	19 080	6 703	1 913	987	226	31	1 931	1 297	5 201	791
RURAL	5 003	2 012	524	258	207	7	272	147	1 370	206
TRES ARROYOS										
	41 303	12 872	4 901	1 787	779	124	5 195	2 287	11 563	1 795
URBANA	33 268	10 097	3 872	1 280	378	84	4 618	2 002	9 478	1 459
RURAL	8 035	2 775	1 029	507	401	40	577	285	2 085	336
25 DE MAYO										
	26 153	8 071	3 311	795	598	59	3 659	1 166	7 268	1 226
URBANA	16 260	5 014	1 754	538	245	38	2 609	877	4 408	777
RURAL	9 893	3 057	1 557	257	353	21	1 050	289	2 860	449
VILLARINO										
	15 554	5 243	2 008	740	584	23	889	785	4 537	745
URBANA	6 784	2 211	811	364	124	23	528	397	1 972	354
RURAL	8 770	3 032	1 197	376	460		361	388	2 565	391
ZARATE										
	56 153	21 007	4 108	1 281	511	121	6 280	3 839	16 671	2 335
URBANA	52 035	19 233	3 800	1 172	379	110	6 086	3 668	15 489	2 098
RURAL	4 118	1 774	308	109	132	11	194	171	1 182	237
M. U. DE LA COSTA										
	18 083	5 422	3 490	709	343	23	1 378	794	5 185	739
URBANA	14 703	4 445	2 811	607	271	16	1 101	664	4 197	591
RURAL	3 380	977	679	102	72	7	277	130	988	148
M. U. DE MONTE HERMOSO										
	2 206	623	404	87	40	4	170	125	665	88
URBANA	2 042	581	368	80	35	4	160	118	615	81
RURAL	164	42	36	7	5		10	7	50	7

Población de 14 años y más Total - Urbana - Rural

Cuadro D.3 - Condición de actividad económica y categoría ocupacional, por partido

PARTIDO	POBLACION DE 14 AÑOS Y MAS	ECONOMICAMENTE ACTIVA					ECONOMICAMENTE NO ACTIVA			
		EMPLEADO U OBRERO	CUENTA PROPIA	PATRON O SOCIO	FLIAR. SIN REMUNERAC.	NUEVO TRABAJADOR	JUBILADO O PENSIONADO	ESTUDIANTE	CUIDADO DEL HOGAR	OTRA SITUACION
M. U. DE PINAMAR										
	3 782	1 289	697	219	55	6	172	176	1 043	125
URBANA	3 147	1 116	579	185	37	6	108	149	859	108
RURAL	635	173	118	34	18		64	27	184	17
M. U. DE VILLA GESELL										
	8 198	2 705	1 492	389	92	10	415	441	2 341	313
URBANA	8 198	2 705	1 492	389	92	10	415	441	2 341	313

Población de 14 años y más Total - Urbana - Rural

Cuadro D.3 - Condición de actividad económica y categoría ocupacional, por departamento

DEPARTAMENTO	POBLACION DE 14 AÑOS Y MAS	ECONOMICAMENTE ACTIVA					ECONOMICAMENTE NO ACTIVA			
		EMPLEADO U OBRERO	CUENTA PROPIA	PATRON O SOCIO	FLIAR. SIN REMUNERAC.	NUEVO TRABA-JADOR	JUBILADO O PENSIONADO	ESTU-DIANTE	CUIDADO DEL HOGAR	OTRA SITUACION
CATAMARCA										
	133 370	42 249	12 989	1 455	3 590	810	10 944	14 171	36 450	10 712
URBANA	78 506	28 610	6 440	1 066	897	505	7 137	10 587	18 773	4 491
RURAL	54 864	13 639	6 549	389	2 693	305	3 807	3 584	17 677	6 221
AMBATO										
	2 315	623	266	21	114	9	171	127	766	218
RURAL	2 315	623	266	21	114	9	171	127	766	218
ANCASTI										
	1 941	264	184	2	47	7	202	118	636	481
RURAL	1 941	264	184	2	47	7	202	118	636	481
ANDALGALA										
	7 120	2 000	795	96	280	34	562	719	2 056	578
URBANA	4 468	1 369	476	73	77	28	367	557	1 180	341
RURAL	2 652	631	319	23	203	6	195	162	876	237
ANTOFAG. DE LA SIERRA										
	468	51	114		87		12	21	150	33
RURAL	468	51	114		87		12	21	150	33
BELEN										
	10 691	2 725	1 825	92	509	44	500	834	3 031	1 131
URBANA	4 764	1 510	599	59	105	24	304	518	1 283	362
RURAL	5 927	1 215	1 226	33	404	20	196	316	1 748	769

Cuadro D.3 - Condición de actividad económica y categoría ocupacional, por departamento

DEPARTAMENTO	POBLACION DE 14 AÑOS Y MAS	ECONOMICAMENTE ACTIVA					ECONOMICAMENTE NO ACTIVA			
		EMPLEADO U OBRERO	CUENTA PROPIA	PATRON O SOCIO	FLIAR. SIN REMUNERAC.	NUEVO TRABAJADOR	JUBILADO O PENSIONADO	ESTUDIANTE	CUIDADO DEL HOGAR	OTRA SITUACION
CAPAYAN										
	6 067	1 564	589	71	246	59	520	512	1 933	573
RURAL	6 067	1 564	589	71	246	59	520	512	1 933	573
CAPITAL										
	52 262	20 005	3 859	729	455	356	5 024	7 318	11 840	2 676
URBANA	51 800	19 858	3 819	728	448	353	4 979	7 244	11 729	2 642
RURAL	462	147	40	1	7	3	45	74	111	34
EL ALTO										
	2 363	718	232	8	93	31	151	61	747	322
RURAL	2 363	718	232	8	93	31	151	61	747	322
FRAY MAMERTO ESQUIU										
	4 247	1 440	255	39	60	36	412	484	1 251	270
RURAL	4 247	1 440	255	39	60	36	412	484	1 251	270
LA PAZ										
	7 876	2 351	741	52	181	72	516	448	2 617	898
URBANA	2 151	715	166	17	19	24	198	176	678	158
RURAL	5 725	1 636	575	35	162	48	318	272	1 939	740
PACLIN										
	2 215	573	223	7	102	15	210	138	684	263
RURAL	2 215	573	223	7	102	15	210	138	684	263

Población de 14 años y más Total - Urbana - Rural

Cuadro D.3 - Condición de actividad económica y categoría ocupacional, por departamento

DEPARTAMENTO	POBLACION DE 14 AÑOS Y MAS	ECONOMICAMENTE ACTIVA					ECONOMICAMENTE NO ACTIVA			
		EMPLEADO U OBRERO	CUENTA PROPIA	PATRON O SOCIO	FLIAR. SIN REMUNERAC.	NUEVO TRABAJADOR	JUBILADO O PENSIONADO	ESTUDIANTE	CUIDADO DEL HOGAR	OTRA SITUACION
POMAN										
	3 912	935	462	25	183	22	252	294	1 221	518
RURAL	3 912	935	462	25	183	22	252	294	1 221	518
SANTA MARIA										
	8 355	2 016	1 197	89	299	22	685	944	2 467	636
URBANA	3 455	1 180	412	59	49	13	231	568	736	207
RURAL	4 900	836	785	30	250	9	454	376	1 731	429
SANTA ROSA										
	4 150	1 379	383	47	152	18	266	215	1 348	342
RURAL	4 150	1 379	383	47	152	18	266	215	1 348	342
TINOGASTA										
	11 637	2 915	1 306	102	671	21	682	1 023	3 593	1 324
URBANA	5 232	1 668	499	64	118	11	372	691	1 398	411
RURAL	6 405	1 247	807	38	553	10	310	332	2 195	913
VALLE VIEJO										
	7 751	2 690	558	75	111	64	779	915	2 110	449
URBANA	6 636	2 310	469	66	81	52	686	833	1 769	370
RURAL	1 115	380	89	9	30	12	93	82	341	79

Cuadro D.3 - Condición de actividad económica y categoría ocupacional, por departamento

DEPARTAMENTO	POBLACION DE 14 AÑOS Y MAS	ECONOMICAMENTE ACTIVA					ECONOMICAMENTE NO ACTIVA			
		EMPLEADO U OBRERO	CUENTA PROPIA	PATRON O SOCIO	FLIAR. SIN REMUNERAC.	NUEVO TRABA-JADOR	JUBILADO O PENSIONADO	ESTU-DIANTE	CUIDADO DEL HOGAR	OTRA SITUACION
CORDOBA										
	1 744 115	577 760	190 789	55 997	37 611	4 242	168 541	144 327	479 723	85 125
URBANA	1 414 247	483 848	148 014	44 912	17 848	3 726	146 491	130 594	375 780	63 034
RURAL	329 868	93 912	42 775	11 085	19 763	516	22 050	13 733	103 943	22 091
CALAMUCHITA										
	28 052	10 584	2 940	575	636	60	2 409	1 461	7 659	1 728
URBANA	15 756	6 443	1 563	389	253	37	1 465	853	4 006	747
RURAL	12 296	4 141	1 377	186	383	23	944	608	3 653	981
CAPITAL										
	715 028	261 568	70 470	18 445	7 943	1 933	65 750	76 483	180 986	31 430
URBANA	699 807	255 329	69 120	18 064	7 394	1 910	65 185	75 523	176 517	30 765
RURAL	15 221	6 259	1 350	381	549	23	565	960	4 469	665
COLON										
	66 302	23 198	6 483	1 791	1 105	103	5 805	5 209	19 483	3 125
URBANA	47 542	16 193	4 595	1 415	648	80	4 585	4 382	13 407	2 237
RURAL	18 760	7 005	1 888	376	457	23	1 220	827	6 076	888
CRUZ DEL EJE										
	31 682	9 740	2 728	532	913	92	2 979	3 179	9 413	2 106
URBANA	21 158	6 651	1 686	443	326	76	2 378	2 601	5 731	1 266
RURAL	10 524	3 089	1 042	89	587	16	601	578	3 682	840
GENERAL ROCA										
	21 696	6 386	2 724	898	1 083	86	2 054	1 097	6 220	1 148
URBANA	12 146	3 427	1 442	615	403	29	1 366	815	3 481	568
RURAL	9 550	2 959	1 282	283	680	57	688	282	2 739	580
GENERAL SAN MARTIN										
	70 121	22 528	7 939	3 013	1 621	151	7 548	4 773	19 618	2 930
URBANA	54 472	17 779	6 099	2 095	624	128	6 431	4 143	14 855	2 318
RURAL	15 649	4 749	1 840	918	997	23	1 117	630	4 763	612

Población de 14 años y más Total - Urbana - Rural

Cuadro D.3 - Condición de actividad económica y categoría ocupacional, por departamento

DEPARTAMENTO	POBLACION DE 14 AÑOS Y MAS	ECONOMICAMENTE ACTIVA					ECONOMICAMENTE NO ACTIVA			
		EMPLEADO U OBRERO	CUENTA PROPIA	PATRON O SOCIO	FLIAR. SIN REMUNERAC.	NUEVO TRABAJADOR	JUBILADO O PENSIONADO	ESTUDIANTE	CUIDADO DEL HOGAR	OTRA SITUACION
ISCHILIN										
	17 925	4 948	2 025	395	340	80	2 018	1 389	5 562	1 168
URBANA	13 643	4 076	1 261	363	202	43	1 672	1 228	3 983	815
RURAL	4 282	872	764	32	138	37	346	161	1 579	353
JUAREZ CELMAN										
	33 552	10 322	4 321	1 483	1 067	77	3 447	1 808	9 513	1 514
URBANA	21 274	6 537	2 565	992	402	55	2 587	1 345	5 806	985
RURAL	12 278	3 785	1 756	491	665	22	860	463	3 707	529
MARCOS JUAREZ										
	71 956	20 011	9 760	3 446	1 703	205	8 272	4 074	21 741	2 744
URBANA	57 297	16 263	7 476	2 607	841	200	7 308	3 489	16 899	2 214
RURAL	14 659	3 748	2 284	839	862	5	964	585	4 842	530
MINAS										
	3 180	707	343	14	164	3	389	155	1 109	296
RURAL	3 180	707	343	14	164	3	389	155	1 109	296
POCHO										
	3 643	818	454	38	283	5	264	184	1 188	409
RURAL	3 643	818	454	38	283	5	264	184	1 188	409
PRES. ROQUE SAENZ PEÑA										
	24 092	7 173	2 993	1 025	684	51	2 579	1 506	6 927	1 154
URBANA	15 389	4 612	1 660	712	243	35	2 073	1 233	4 122	699
RURAL	8 703	2 561	1 333	313	441	16	506	273	2 805	455
PUNILLA										
	73 350	22 722	8 844	2 208	1 245	158	9 386	5 792	18 667	4 328
URBANA	65 356	20 022	8 053	2 080	1 017	124	8 426	5 347	16 552	3 735
RURAL	7 994	2 700	791	128	228	34	960	445	2 115	593

Población de 14 años y más Total - Urbana - Rural

Cuadro D.3 - Condición de actividad económica y categoría ocupacional, por departamento

DEPARTAMENTO	POBLACION DE 14 AÑOS Y MAS	ECONOMICAMENTE ACTIVA					ECONOMICAMENTE NO ACTIVA			
		EMPLEADO U OBRERO	CUENTA PROPIA	PATRON O SOCIO	FLIAR. SIN REMUNERAC.	NUEVO TRABAJADOR	JUBILADO O PENSIONADO	ESTUDIANTE	CUIDADO DEL HOGAR	OTRA SITUACION
RIO CUARTO										
	141 050	42 851	16 835	5 162	3 663	348	14 419	9 981	40 985	6 806
URBANA	111 044	35 378	12 280	3 916	1 651	319	12 536	9 049	31 143	4 772
RURAL	30 006	7 473	4 555	1 246	2 012	29	1 883	932	9 842	2 034
RIO PRIMERO										
	24 495	6 087	3 506	917	2 058	33	1 628	1 267	7 568	1 431
URBANA	7 164	2 102	747	329	263	11	594	628	2 204	286
RURAL	17 331	3 985	2 759	588	1 795	22	1 034	639	5 364	1 145
RIO SECO										
	6 542	1 539	950	64	355	5	455	268	2 111	795
RURAL	6 542	1 539	950	64	355	5	455	268	2 111	795
RIO SEGUNDO										
	54 348	16 014	6 772	2 017	1 806	217	5 334	3 116	16 542	2 530
URBANA	37 927	12 023	4 254	1 438	561	200	4 209	2 524	11 123	1 595
RURAL	16 421	3 991	2 518	579	1 245	17	1 125	592	5 419	935
SAN ALBERTO										
	14 491	4 385	1 305	172	658	17	1 154	916	4 548	1 336
URBANA	5 887	1 881	753	111	154	5	639	527	1 499	318
RURAL	8 604	2 504	552	61	504	12	515	389	3 049	1 018
SAN JAVIER										
	25 003	7 759	2 677	792	946	39	2 102	2 330	6 831	1 527
URBANA	15 014	4 921	1 706	622	223	24	1 415	1 796	3 583	724
RURAL	9 989	2 838	971	170	723	15	687	534	3 248	803
SAN JUSTO										
	118 956	36 410	14 733	5 363	4 020	211	12 192	6 782	34 670	4 575
URBANA	85 525	27 599	9 431	3 842	1 078	169	9 949	5 520	24 727	3 210
RURAL	33 431	8 811	5 302	1 521	2 942	42	2 243	1 262	9 943	1 365

Población de 14 años y más Total - Urbana - Rural

Cuadro D.3 - Condición de actividad económica y categoría ocupacional, por departamento

DEPARTAMENTO	POBLACION DE 14 AÑOS Y MAS	ECONOMICAMENTE ACTIVA					ECONOMICAMENTE NO ACTIVA			
		EMPLEADO U OBRERO	CUENTA PROPIA	PATRON O SOCIO	FLIAR. SIN REMUNERAC.	NUEVO TRABA-JADOR	JUBILADO O PENSIONADO	ESTU-DIANTE	CUIDADO DEL HOGAR	OTRA SITUACION
SANTA MARIA										
	42 961	14 723	3 964	1 072	1 022	121	3 516	3 332	12 726	2 485
URBANA	27 812	9 681	2 490	737	362	104	2 689	2 541	7 863	1 345
RURAL	15 149	5 042	1 474	335	660	17	827	791	4 863	1 140
SOBREMONTE										
	3 010	893	351	43	127	6	226	183	858	323
RURAL	3 010	893	351	43	127	6	226	183	858	323
TERCERO ARRIBA										
	68 297	21 639	7 164	3 107	1 459	108	6 004	3 969	20 185	4 662
URBANA	52 498	17 896	5 438	2 167	575	89	5 256	3 535	15 473	2 069
RURAL	15 799	3 743	1 726	940	884	19	748	434	4 712	2 593
TOTORAL										
	8 826	2 677	1 030	188	370	36	835	601	2 547	542
URBANA	2 635	933	244	70	30	16	314	299	618	111
RURAL	6 191	1 744	786	118	340	20	521	302	1 929	431
TULUMBA										
	7 987	1 700	1 313	51	608	14	607	319	2 688	687
RURAL	7 987	1 700	1 313	51	608	14	607	319	2 688	687
UNION										
	67 570	20 358	8 165	3 186	1 732	83	7 169	4 153	19 378	3 346
URBANA	44 901	14 102	5 151	1 905	598	72	5 414	3 216	12 188	2 255
RURAL	22 669	6 256	3 014	1 281	1 134	11	1 755	937	7 190	1 091

Cuadro D.3 - Condición de actividad económica y categoría ocupacional, por departamento

DEPARTAMENTO	POBLACION DE 14 AÑOS Y MAS	ECONOMICAMENTE ACTIVA					ECONOMICAMENTE NO ACTIVA			
		EMPLEADO U OBRERO	CUENTA PROPIA	PATRON O SOCIO	FLIAR. SIN REMUNERAC.	NUEVO TRABAJADOR	JUBILADO O PENSIONADO	ESTUDIANTE	CUIDADO DEL HOGAR	OTRA SITUACION
CORRIENTES										
	429 115	133 955	40 790	6 604	13 988	1 133	23 135	44 413	124 098	40 999
URBANA	284 843	99 082	23 653	5 034	3 678	763	19 246	35 407	74 757	23 223
RURAL	144 272	34 873	17 137	1 570	10 310	370	3 889	9 006	49 341	17 776
BELLA VISTA										
	16 652	5 111	2 061	377	762	46	689	1 020	5 258	1 328
URBANA	9 221	3 137	978	219	197	38	568	716	2 655	713
RURAL	7 431	1 974	1 083	158	565	8	121	304	2 603	615
BERON DE ASTRADA										
	1 501	376	110	8	38		69	121	518	261
RURAL	1 501	376	110	8	38		69	121	518	261
CAPITAL										
	129 556	47 257	9 495	1 987	1 447	340	9 540	19 109	30 960	9 421
URBANA	124 958	45 946	9 098	1 964	1 327	324	9 373	18 717	29 459	8 750
RURAL	4 598	1 311	397	23	120	16	167	392	1 501	671
CONCEPCION										
	8 139	2 159	799	84	340	39	196	648	2 786	1 088
URBANA	1 320	323	104	8	17	5	99	188	419	157
RURAL	6 819	1 836	695	76	323	34	97	460	2 367	931
CURUZU CUATIA										
	24 996	8 714	2 155	555	438	41	1 080	1 756	7 564	2 693
URBANA	16 540	5 715	1 515	433	197	26	904	1 384	4 750	1 616
RURAL	8 456	2 999	640	122	241	15	176	372	2 814	1 077
EMPEDRADO										
	8 503	1 696	1 161	70	494	29	402	790	3 038	823
URBANA	3 030	935	256	25	48	7	239	407	875	238
RURAL	5 473	761	905	45	446	22	163	383	2 163	585

Población de 14 años y más Total - Urbana - Rural

Cuadro D.3 - Condición de actividad económica y categoría ocupacional, por departamento

DEPARTAMENTO	POBLACION DE 14 AÑOS Y MAS	ECONOMICAMENTE ACTIVA					ECONOMICAMENTE NO ACTIVA			
		EMPLEADO U OBRERO	CUENTA PROPIA	PATRON O SOCIO	FLIAR. SIN REMUNERAC.	NUEVO TRABA-JADOR	JUBILADO O PENSIONADO	ESTU-DIANTE	CUIDADO DEL HOGAR	OTRA SITUACION
ESQUINA										
	14 947	3 544	1 619	159	398	49	695	1 463	4 688	2 332
URBANA	6 788	2 040	672	128	86	23	538	958	1 640	703
RURAL	8 159	1 504	947	31	312	26	157	505	3 048	1 629
GENERAL ALVEAR										
	4 782	1 452	467	61	78	17	265	462	1 502	478
URBANA	3 573	1 023	330	47	56	12	233	397	1 087	388
RURAL	1 209	429	137	14	22	5	32	65	415	90
GENERAL PAZ										
	8 661	1 569	1 145	63	485	16	451	814	2 968	1 150
URBANA	1 839	414	144	13	29	6	178	257	522	276
RURAL	6 822	1 155	1 001	50	456	10	273	557	2 446	874
GOYA										
	46 817	13 347	6 048	910	3 345	81	2 251	4 098	13 377	3 360
URBANA	31 056	11 101	2 945	615	439	74	2 039	3 159	8 611	2 073
RURAL	15 761	2 246	3 103	295	2 906	7	212	939	4 766	1 287
ITATI										
	4 069	1 040	496	50	137	15	224	457	1 262	388
URBANA	2 076	574	244	26	38	6	150	291	580	167
RURAL	1 993	466	252	24	99	9	74	166	682	221
ITUZAINGO										
	12 693	5 324	839	280	209	33	412	895	3 656	1 125
URBANA	5 810	2 841	407	111	72	18	161	372	1 417	411
RURAL	6 883	2 483	432	89	137	15	251	523	2 239	714
LAVALLE										
	11 510	1 985	2 040	160	878	25	370	832	3 818	1 402
URBANA	2 821	779	333	64	20	13	176	291	803	342
RURAL	8 689	1 206	1 707	96	858	12	194	541	3 015	1 060

Cuadro D.3 - Condición de actividad económica y categoría ocupacional, por departamento

DEPARTAMENTO	POBLACION DE 14 AÑOS Y MAS	ECONOMICAMENTE ACTIVA					ECONOMICAMENTE NO ACTIVA			
		EMPLEADO U OBRERO	CUENTA PROPIA	PATRON O SOCIO	FLIAR. SIN REMUNERAC.	NUEVO TRABAJADOR	JUBILADO O PENSIONADO	ESTUDIANTE	CUIDADO DEL HOGAR	OTRA SITUACION
MBURUCUYA										
	4 717	859	515	45	294	7	207	316	1 641	833
URBANA	1 956	478	194	30	45	3	130	186	584	306
RURAL	2 761	381	321	15	249	4	77	130	1 057	527
MERCEDES										
	19 943	6 501	1 800	337	365	65	972	1 711	5 962	2 230
URBANA	13 072	4 204	1 233	287	181	38	806	1 392	3 875	1 056
RURAL	6 871	2 297	567	50	184	27	166	319	2 087	1 174
MONTE CASEROS										
	18 614	5 722	1 509	346	542	54	1 270	1 749	5 476	1 946
URBANA	12 714	4 033	784	225	99	44	1 006	1 516	3 513	1 494
RURAL	5 900	1 689	725	121	443	10	264	233	1 963	452
PASO DE LOS LIBRES										
	20 657	7 047	1 992	413	337	50	1 015	1 569	6 001	2 233
URBANA	16 306	5 407	1 581	346	204	33	899	1 401	4 516	1 919
RURAL	4 351	1 640	411	67	133	17	116	168	1 485	314
SALADAS										
	10 665	3 022	1 014	100	336	34	368	1 004	3 517	1 270
URBANA	4 662	1 480	486	60	104	19	245	584	1 322	362
RURAL	6 003	1 542	528	40	232	15	123	420	2 195	908
SAN COSME										
	5 527	1 239	644	47	251	24	340	501	1 895	586
RURAL	5 527	1 239	644	47	251	24	340	501	1 895	586
SAN LUIS DEL PALMAR										
	9 025	1 708	888	40	850	24	475	907	3 009	1 124
URBANA	3 293	1 007	241	18	48	8	298	491	927	255
RURAL	5 732	701	647	22	802	16	177	416	2 082	869

Población de 14 años y más Total - Urbana - Rural

Cuadro D.3 - Condición de actividad económica y categoría ocupacional, por departamento

DEPARTAMENTO	POBLACION DE 14 AÑOS Y MAS	ECONOMICAMENTE ACTIVA					ECONOMICAMENTE NO ACTIVA			
		EMPLEADO U OBRERO	CUENTA PROPIA	PATRON O SOCIO	FLIAR. SIN REMUNERAC.	NUEVO TRABAJADOR	JUBILADO O PENSIONADO	ESTUDIANTE	CUIDADO DEL HOGAR	OTRA SITUACION
SAN MARTIN										
	6 942	1 884	613	73	150	21	332	578	2 357	934
URBANA	2 620	669	287	34	47	2	170	296	889	226
RURAL	4 322	1 215	326	39	103	19	162	282	1 468	708
SAN MIGUEL										
	4 823	1 005	398	27	254	16	167	435	1 757	764
URBANA	1 341	345	105	13	40	4	56	206	416	156
RURAL	3 482	660	293	14	214	12	111	229	1 341	608
SAN ROQUE										
	9 572	2 078	992	53	988	37	332	803	3 210	1 079
URBANA	2 557	669	230	16	56	10	116	325	836	299
RURAL	7 015	1 409	762	37	932	27	216	478	2 374	780
SANTO TOME										
	20 404	7 704	1 506	367	471	36	752	2 073	6 027	1 468
URBANA	14 309	5 148	1 205	299	288	28	657	1 647	4 063	974
RURAL	6 095	2 556	301	68	183	8	95	426	1 964	494
SAUCE										
	5 400	1 612	484	72	101	34	261	302	1 851	683
URBANA	2 981	814	281	53	40	22	205	226	998	342
RURAL	2 419	798	203	19	61	12	56	76	853	341

Cuadro D.3 - Condición de actividad económica y categoría ocupacional, por departamento

DEPARTAMENTO	POBLACION DE 14 AÑOS Y MAS	ECONOMICAMENTE ACTIVA					ECONOMICAMENTE NO ACTIVA			
		EMPLEADO U OBRERO	CUENTA PROPIA	PATRON O SOCIO	FLIAR. SIN REMUNERAC.	NUEVO TRABA-JADOR	JUBILADO O PENSIONADO	ESTU-DIANTE	CUIDADO DEL HOGAR	OTRA SITUACION
CHACO										
	441 462	146 599	43 215	9 965	19 453	1 264	19 306	34 721	134 694	32 225
URBANA	278 870	103 616	23 475	6 351	4 754	957	15 999	28 006	77 748	17 964
RURAL	162 592	42 983	19 740	3 614	14 699	327	3 307	6 715	56 946	14 261
ALMIRANTE BROWN										
	10 620	3 763	976	138	541	23	152	589	3 516	922
URBANA	4 548	1 752	297	72	96	15	112	365	1 510	329
RURAL	6 072	2 011	679	66	445	8	40	224	2 006	593
BERMEJO										
	13 816	4 223	915	119	377	69	1 018	1 306	4 411	1 378
URBANA	6 934	2 342	369	67	65	48	625	746	2 145	527
RURAL	6 882	1 881	546	52	312	21	393	560	2 266	851
O'HIGGINS										
	10 030	3 234	816	445	683	32	223	426	3 486	685
URBANA	1 833	610	131	47	52	5	94	166	588	140
RURAL	8 197	2 624	685	398	631	27	129	260	2 898	545
COMANDANTE FERNANDEZ										
	41 475	14 283	3 926	1 123	1 304	148	1 784	3 518	12 366	3 023
URBANA	32 696	11 697	2 866	852	568	139	1 701	3 243	9 245	2 385
RURAL	8 779	2 586	1 060	271	736	9	83	275	3 121	638
CHACABUCO										
	12 959	4 215	1 506	382	740	44	361	860	3 928	923
URBANA	8 687	3 230	849	307	192	34	329	757	2 415	574
RURAL	4 272	985	657	75	548	10	32	103	1 513	349
DOCE DE OCTUBRE										
	11 984	3 698	1 412	276	844	29	309	621	3 828	967
URBANA	5 877	2 193	499	135	146	21	268	444	1 716	455
RURAL	6 107	1 505	913	141	698	8	41	177	2 112	512

Población de 14 años y más Total - Urbana - Rural

Cuadro D.3 - Condición de actividad económica y categoría ocupacional, por departamento

DEPARTAMENTO	POBLACION DE 14 AÑOS Y MAS	ECONOMICAMENTE ACTIVA					ECONOMICAMENTE NO ACTIVA			
		EMPLEADO U OBRERO	CUENTA PROPIA	PATRON O SOCIO	FLIAR. SIN REMUNERAC.	NUEVO TRABA-JADOR	JUBILADO O PENSIONADO	ESTU-DIANTE	CUIDADO DEL HOGAR	OTRA SITUACION
F. J. STA. MARIA DE ORO										
	6 550	1 492	976	172	744	18	120	278	2 272	478
URBANA	1 698	559	187	43	46	12	64	149	530	108
RURAL	4 852	933	789	129	698	6	56	129	1 742	370
GENERAL BELGRANO										
	5 480	1 852	409	173	317	12	162	217	1 816	522
URBANA	2 180	734	156	67	50	10	96	136	713	218
RURAL	3 300	1 118	253	106	267	2	66	81	1 103	304
GENERAL DONOVAN										
	6 200	1 998	378	62	224	19	390	703	1 960	466
URBANA	1 407	484	57	15	23	8	102	235	403	80
RURAL	4 793	1 514	321	47	201	11	288	468	1 557	386
GENERAL GUEMES										
	20 136	4 109	3 003	256	1 986	71	166	1 015	7 159	2 371
URBANA	4 071	1 416	431	107	74	10	87	411	1 243	292
RURAL	16 065	2 693	2 572	149	1 912	61	79	604	5 916	2 079
INDEPENDENCIA										
	8 894	3 028	808	195	595	20	211	431	2 973	633
URBANA	3 091	1 155	243	58	54	13	134	219	1 005	210
RURAL	5 803	1 873	565	137	541	7	77	212	1 968	423
LIBERTAD										
	4 420	1 658	302	51	77	24	306	334	1 378	290
URBANA	2 815	1 099	138	19	19	16	246	258	838	182
RURAL	1 605	559	164	32	58	8	60	76	540	108
LDOR. GRAL. SAN MARTIN										
	27 415	7 040	3 100	449	1 926	41	730	1 733	9 039	3 357
URBANA	11 278	3 466	939	254	321	18	413	1 019	3 417	1 431
RURAL	16 137	3 574	2 161	195	1 605	23	317	714	5 622	1 926

Cuadro D.3 - Condición de actividad económica y categoría ocupacional, por departamento

DEPARTAMENTO	POBLACION DE 14 AÑOS Y MAS	ECONOMICAMENTE ACTIVA					ECONOMICAMENTE NO ACTIVA			
		EMPLEADO U OBRERO	CUENTA PROPIA	PATRON O SOCIO	FLIAR. SIN REMUNERAC.	NUEVO TRABAJADOR	JUBILADO O PENSIONADO	ESTUDIANTE	CUIDADO DEL HOGAR	OTRA SITUACION
MAIPU										
	12 026	3 490	1 496	295	933	26	176	581	4 217	812
URBANA	3 090	1 168	240	105	44	7	114	247	971	194
RURAL	8 936	2 322	1 256	190	889	19	62	334	3 246	618
MAYOR LUIS J FONTANA										
	24 868	8 329	2 238	987	1 078	90	994	1 663	7 911	1 578
URBANA	17 890	6 494	1 622	530	460	72	883	1 478	5 219	1 132
RURAL	6 978	1 835	616	457	618	18	111	185	2 692	446
NUEVE DE JULIO										
	13 022	3 970	1 405	330	1 024	37	398	693	4 198	967
URBANA	6 051	2 024	560	186	148	30	314	536	1 769	484
RURAL	6 971	1 946	845	144	876	7	84	157	2 429	483
PRESIDENTE DE LA PLAZA										
	6 616	1 928	763	182	426	19	301	389	2 184	424
URBANA	3 129	1 055	288	118	72	17	222	261	930	166
RURAL	3 487	873	475	64	354	2	79	128	1 254	258
PRIMERO DE MAYO										
	4 074	1 265	368	119	184	8	249	300	1 349	232
RURAL	4 074	1 265	368	119	184	8	249	300	1 349	232
QUITILIPI										
	15 762	4 211	2 199	450	1 180	26	461	1 019	5 144	1 072
URBANA	6 532	2 302	584	194	127	12	358	795	1 738	422
RURAL	9 230	1 909	1 615	256	1 053	14	103	224	3 406	650
SAN FERNANDO										
	154 109	59 556	12 851	3 094	2 307	449	9 615	16 224	41 178	8 835
URBANA	147 438	57 160	12 340	2 965	2 026	435	9 394	15 904	39 071	8 143
RURAL	6 671	2 396	511	129	281	14	221	320	2 107	692

Población de 14 años y más Total - Urbana - Rural

Cuadro D.3 - Condición de actividad económica y categoría ocupacional, por departamento

DEPARTAMENTO	POBLACION DE 14 AÑOS Y MAS	ECONOMICAMENTE ACTIVA					ECONOMICAMENTE NO ACTIVA			
		EMPLEADO U OBRERO	CUENTA PROPIA	PATRON O SOCIO	FLIAR. SIN REMUNERAC.	NUEVO TRABAJADOR	JUBILADO O PENSIONADO	ESTUDIANTE	CUIDADO DEL HOGAR	OTRA SITUACION
SAN LORENZO										
	7 778	2 239	805	191	651	24	303	363	2 607	595
URBANA	2 135	711	211	60	72	8	150	153	602	168
RURAL	5 643	1 528	594	131	579	16	153	210	2 005	427
SARGENTO CABRAL										
	6 616	1 793	813	85	445	5	307	539	2 084	545
RURAL	6 616	1 793	813	85	445	5	307	539	2 084	545
TAPENAGA										
	2 487	922	177	37	38	8	135	125	845	200
RURAL	2 487	922	177	37	38	8	135	125	845	200
25 DE MAYO										
	14 125	4 303	1 573	354	829	42	435	794	4 845	950
URBANA	5 490	1 965	468	150	99	27	293	484	1 680	324
RURAL	8 635	2 338	1 105	204	730	15	142	310	3 165	626

Población de 14 años y más Total - Urbana - Rural

Cuadro D.3 - Condición de actividad económica y categoría ocupacional, por departamento

DEPARTAMENTO	POBLACION DE 14 AÑOS Y MAS	ECONOMICAMENTE ACTIVA					ECONOMICAMENTE NO ACTIVA			
		EMPLEADO U OBRERO	CUENTA PROPIA	PATRON O SOCIO	FLIAR. SIN REMUNERAC.	NUEVO TRABAJADOR	JUBILADO O PENSIONADO	ESTUDIANTE	CUIDADO DEL HOGAR	OTRA SITUACION
CHUBUT										
	173 452	79 952	13 505	4 807	3 044	303	6 829	12 198	44 103	8 711
URBANA	141 450	66 526	10 391	3 641	1 056	263	6 089	10 974	35 681	6 829
RURAL	32 002	13 426	3 114	1 166	1 988	40	740	1 224	8 422	1 882
BIEDMA										
	14 294	7 704	1 178	366	112	18	356	697	3 354	509
URBANA	13 194	6 831	1 166	323	107	18	349	693	3 239	468
RURAL	1 100	873	12	43	5		7	4	115	41
CUSHAMEN										
	7 039	2 452	749	152	467	14	244	291	2 134	536
URBANA	1 422	628	86	14	15	10	125	124	352	68
RURAL	5 617	1 824	663	138	452	4	119	167	1 782	468
ESCALANTE										
	69 164	32 789	4 346	1 739	420	118	3 623	5 484	18 169	2 476
URBANA	66 273	31 419	4 142	1 579	371	114	3 499	5 324	17 435	2 390
RURAL	2 891	1 370	204	160	49	4	124	160	734	86
FLORENTINO AMEGHINO										
	883	617	22	38	12	1	5	32	135	21
RURAL	883	617	22	38	12	1	5	32	135	21
FUTALEUFU										
	15 072	6 116	1 319	361	321	30	477	1 391	3 913	1 144
URBANA	12 643	5 154	1 096	289	139	27	437	1 300	3 201	1 000
RURAL	2 429	962	223	72	182	3	40	91	712	144

Cuadro D.3 - Condición de actividad económica y categoría ocupacional, por departamento

DEPARTAMENTO	POBLACION DE 14 AÑOS Y MAS	ECONOMICAMENTE ACTIVA					ECONOMICAMENTE NO ACTIVA			
		EMPLEADO U OBRERO	CUENTA PROPIA	PATRON O SOCIO	FLIAR. SIN REMUNERAC.	NUEVO TRABAJADOR	JUBILADO O PENSIONADO	ESTUDIANTE	CUIDADO DEL HOGAR	OTRA SITUACION
GAIMAN										
	5 391	1 989	765	160	197	3	240	320	1 486	231
URBANA	1 719	749	171	44	19	1	97	121	433	84
RURAL	3 672	1 240	594	116	178	2	143	199	1 053	147
GASTRE										
	1 377	423	144	74	190	1	18	28	417	82
RURAL	1 377	423	144	74	190	1	18	28	417	82
LANGUIÑEO										
	1 837	718	186	43	157	3	27	38	512	153
RURAL	1 837	718	186	43	157	3	27	38	512	153
MARTIRES										
	705	286	58	43	62	1	6	9	176	64
RURAL	705	286	58	43	62	1	6	9	176	64
PASO DE INDIOS										
	1 418	553	111	67	179	2	12	29	322	143
RURAL	1 418	553	111	67	179	2	12	29	322	143
RAWSON										
	43 810	20 897	3 691	1 367	422	88	1 515	3 283	10 413	2 134
URBANA	42 023	20 065	3 481	1 292	369	86	1 477	3 183	10 004	2 066
RURAL	1 787	832	210	75	53	2	38	100	409	68

Cuadro D.3 - Condición de actividad económica y categoría ocupacional, por departamento

DEPARTAMENTO	POBLACION DE 14 AÑOS Y MAS	ECONOMICAMENTE ACTIVA					ECONOMICAMENTE NO ACTIVA			
		EMPLEADO U OBRERO	CUENTA PROPIA	PATRON O SOCIO	FLIAR. SIN REMUNERAC.	NUEVO TRABAJADOR	JUBILADO O PENSIONADO	ESTUDIANTE	CUIDADO DEL HOGAR	OTRA SITUACION
RIO SENGUERR										
	3 192	1 561	205	112	114	6	92	141	771	190
RURAL	3 192	1 561	205	112	114	6	92	141	771	190
SARMIENTO										
	5 030	1 992	372	153	108	7	130	275	1 208	785
URBANA	4 176	1 680	249	100	36	7	105	229	1 017	753
RURAL	854	312	123	53	72		25	46	191	32
TEHUELCHES										
	2 960	1 353	259	75	138	9	61	145	726	194
RURAL	2 960	1 353	259	75	138	9	61	145	726	194
TELSEN										
	1 280	502	100	57	145	2	23	35	367	49
RURAL	1 280	502	100	57	145	2	23	35	367	49

Población de 14 años y más Total - Urbana - Rural

Cuadro D.3 - Condición de actividad económica y categoría ocupacional, por departamento

DEPARTAMENTO	POBLACION DE 14 AÑOS Y MAS	ECONOMICAMENTE ACTIVA					ECONOMICAMENTE NO ACTIVA			
		EMPLEADO U OBRERO	CUENTA PROPIA	PATRON O SOCIO	FLIAR. SIN REMUNERAC.	NUEVO TRABAJADOR	JUBILADO O PENSIONADO	ESTUDIANTE	CUIDADO DEL HOGAR	OTRA SITUACION
ENTRE RIOS										
	629 501	195 580	69 789	14 092	12 830	1 890	58 235	48 396	184 923	43 766
URBANA	435 755	146 808	38 284	10 656	5 080	1 448	47 131	40 984	119 695	25 669
RURAL	193 746	48 772	31 505	3 436	7 750	442	11 104	7 412	65 228	18 097
COLON										
	34 255	9 603	4 967	832	574	173	3 269	2 043	10 687	2 107
URBANA	19 406	5 911	2 311	544	316	131	2 210	1 521	5 468	994
RURAL	14 849	3 692	2 656	288	258	42	1 059	522	5 219	1 113
URUGUAY										
	56 051	17 326	6 295	1 558	1 179	130	5 781	4 399	15 622	3 761
URBANA	39 228	12 926	3 210	1 179	263	105	4 845	3 951	10 176	2 573
RURAL	16 823	4 400	3 085	379	916	25	936	448	5 446	1 188
CONCORDIA										
	82 671	30 853	6 863	1 748	900	329	6 797	6 431	23 998	4 752
URBANA	64 037	23 519	5 112	1 491	648	270	5 777	5 533	18 211	3 476
RURAL	18 634	7 334	1 751	257	252	59	1 020	898	5 787	1 276
DIAMANTE										
	26 583	6 463	3 752	587	566	50	2 944	2 289	7 949	1 983
URBANA	15 410	4 697	1 339	304	130	27	2 099	2 003	3 973	838
RURAL	11 173	1 766	2 413	283	436	23	845	286	3 976	1 145
FEDERACION										
	27 968	8 355	3 597	622	1 278	24	1 712	1 563	8 824	1 993
URBANA	16 522	5 739	1 571	433	192	19	1 237	1 362	5 107	862
RURAL	11 446	2 616	2 026	189	1 086	5	475	201	3 717	1 131

Cuadro D.3 - Condición de actividad económica y categoría ocupacional, por departamento

DEPARTAMENTO	POBLACION DE 14 AÑOS Y MAS	ECONOMICAMENTE ACTIVA					ECONOMICAMENTE NO ACTIVA			
		EMPLEADO U OBRERO	CUENTA PROPIA	PATRON O SOCIO	FLIAR. SIN REMUNERAC.	NUEVO TRABAJADOR	JUBILADO O PENSIONADO	ESTUDIANTE	CUIDADO DEL HOGAR	OTRA SITUACION
FELICIANO										
	7 151	1 906	659	98	166	14	386	590	2 371	961
URBANA	3 085	914	253	53	36	10	206	415	892	306
RURAL	4 066	992	406	45	130	4	180	175	1 479	655
GUALEGUAY										
	27 975	8 453	3 491	657	386	51	2 744	2 112	8 346	1 735
URBANA	19 615	6 181	2 104	458	145	25	2 261	1 803	5 504	1 134
RURAL	8 360	2 272	1 387	199	241	26	483	309	2 842	601
GUALEGUAYCHU										
	63 808	20 429	6 674	1 638	1 137	225	6 071	4 320	19 275	4 039
URBANA	44 034	14 363	3 783	1 310	573	168	5 160	3 613	12 732	2 332
RURAL	19 774	6 066	2 891	328	564	57	911	707	6 543	1 707
LA PAZ										
	37 076	11 281	3 913	699	687	148	3 003	2 864	11 132	3 349
URBANA	21 957	7 291	1 840	469	273	92	2 161	2 220	6 141	1 470
RURAL	15 119	3 990	2 073	230	414	56	842	644	4 991	1 879
NOGOYA										
	25 677	6 277	3 795	467	988	63	2 303	1 668	7 987	2 129
URBANA	13 268	3 952	1 349	255	345	32	1 467	1 332	3 632	904
RURAL	12 409	2 325	2 446	212	643	31	836	336	4 355	1 225
PARANA										
	160 720	53 812	15 586	3 698	2 480	471	16 632	14 774	44 324	8 943
URBANA	137 181	48 886	11 071	3 327	1 289	421	15 183	13 484	36 089	7 431
RURAL	23 539	4 926	4 515	371	1 191	50	1 449	1 290	8 235	1 512

Cuadro D.3 - Condición de actividad económica y categoría ocupacional, por departamento

DEPARTAMENTO	POBLACION DE 14 AÑOS Y MAS	ECONOMICAMENTE ACTIVA					ECONOMICAMENTE NO ACTIVA			
		EMPLEADO U OBRERO	CUENTA PROPIA	PATRON O SOCIO	FLIAR. SIN REMUNERAC.	NUEVO TRABA-JADOR	JUBILADO O PENSIONADO	ESTU-DIANTE	CUIDADO DEL HOGAR	OTRA SITUACION
TALA										
	16 848	3 914	2 138	307	692	41	1 632	1 113	5 174	1 837
URBANA	9 204	2 479	879	195	212	20	1 038	803	2 722	856
RURAL	7 644	1 435	1 259	112	480	21	594	310	2 452	981
VICTORIA										
	20 103	5 358	2 643	361	728	63	2 281	1 361	5 653	1 655
URBANA	13 640	4 020	1 502	187	377	58	1 996	1 118	3 505	877
RURAL	6 463	1 338	1 141	174	351	5	285	243	2 148	778
VILLAGUAY										
	29 176	7 973	3 640	646	855	80	1 932	2 087	9 179	2 784
URBANA	13 236	4 084	1 396	355	201	46	1 111	1 370	3 653	1 020
RURAL	15 940	3 889	2 244	291	654	34	821	717	5 526	1 764
FEDERAL										
	13 439	3 577	1 776	174	214	28	748	782	4 402	1 738
URBANA	5 932	1 846	564	96	80	24	380	456	1 890	596
RURAL	7 507	1 731	1 212	78	134	4	368	326	2 512	1 142

Cuadro D.3 - Condición de actividad económica y categoría ocupacional, por departamento

DEPARTAMENTO	POBLACION DE 14 AÑOS Y MAS	ECONOMICAMENTE ACTIVA					ECONOMICAMENTE NO ACTIVA			
		EMPLEADO U OBRERO	CUENTA PROPIA	PATRON O SOCIO	FLIAR. SIN REMUNERAC.	NUEVO TRABAJADOR	JUBILADO O PENSIONADO	ESTUDIANTE	CUIDADO DEL HOGAR	OTRA SITUACION
FORMOSA										
	181 735	54 621	22 324	2 794	9 422	557	4 625	16 398	56 136	14 858
URBANA	105 616	38 771	9 943	1 849	1 788	379	3 940	11 899	29 250	7 797
RURAL	76 119	15 850	12 381	945	7 634	178	685	4 499	26 886	7 061
BERMEJO										
	4 293	807	661	28	312	12	40	158	1 559	716
RURAL	4 293	807	661	28	312	12	40	158	1 559	716
FORMOSA										
	68 121	27 147	5 708	1 150	907	255	2 813	7 092	18 048	5 001
URBANA	61 502	25 075	4 898	1 059	633	235	2 645	6 711	15 832	4 414
RURAL	6 619	2 072	810	91	274	20	168	381	2 216	587
LAISHI										
	6 669	1 603	924	90	605	27	100	471	2 361	488
RURAL	6 669	1 603	924	90	605	27	100	471	2 361	488
MATACOS										
	2 795	772	385	29	79	19	60	196	975	280
URBANA	2 206	692	233	24	54	18	57	175	771	182
RURAL	589	80	152	5	25	1	3	21	204	98
PATIÑO										
	29 203	7 153	3 871	442	2 210	90	469	2 446	9 576	2 946
URBANA	12 747	3 690	1 443	198	348	39	361	1 672	3 819	1 177
RURAL	16 456	3 463	2 428	244	1 862	51	108	774	5 757	1 769

Cuadro D.3 - Condición de actividad económica y categoría ocupacional, por departamento

DEPARTAMENTO	POBLACION DE 14 AÑOS Y MAS	ECONOMICAMENTE ACTIVA					ECONOMICAMENTE NO ACTIVA			
		EMPLEADO U OBRERO	CUENTA PROPIA	PATRON O SOCIO	FLIAR. SIN REMUNERAC.	NUEVO TRABAJADOR	JUBILADO O PENSIONADO	ESTUDIANTE	CUIDADO DEL HOGAR	OTRA SITUACION
PILAGAS										
	8 487	1 807	1 666	118	701	8	54	610	2 965	558
URBANA	1 244	346	193	9	52	2	18	146	399	79
RURAL	7 243	1 461	1 473	109	649	6	36	464	2 566	479
PILCOMAYO										
	31 008	7 968	4 571	455	2 094	71	638	3 087	9 881	2 243
URBANA	15 685	5 001	1 890	305	331	56	522	1 915	4 590	1 075
RURAL	15 323	2 967	2 681	150	1 763	15	116	1 172	5 291	1 168
PIRANE										
	29 749	7 225	4 503	481	2 473	72	431	2 252	10 215	2 097
URBANA	12 232	3 967	1 286	254	370	29	337	1 280	3 839	870
RURAL	17 517	3 258	3 217	227	2 103	43	94	972	6 376	1 227
RAMON LISTA										
	1 410	139	35	1	41	3	20	86	556	529
RURAL	1 410	139	35	1	41	3	20	86	556	529

Cuadro D.3 - Condición de actividad económica y categoría ocupacional, por departamento

DEPARTAMENTO	POBLACION DE 14 AÑOS Y MAS	ECONOMICAMENTE ACTIVA					ECONOMICAMENTE NO ACTIVA			
		EMPLEADO U OBRERO	CUENTA PROPIA	PATRON O SOCIO	FLIAR. SIN REMUNERAC.	NUEVO TRABAJADOR	JUBILADO O PENSIONADO	ESTUDIANTE	CUIDADO DEL HOGAR	OTRA SITUACION
JUJUY										
	249 737	96 316	19 727	3 826	4 597	691	10 006	30 378	68 820	15 376
URBANA	187 065	73 117	15 125	2 973	1 752	582	8 186	25 577	49 836	9 917
RURAL	62 672	23 199	4 602	853	2 845	109	1 820	4 801	18 984	5 459
CAPITAL										
	106 747	41 410	8 687	1 770	1 062	388	5 459	14 737	26 933	6 301
URBANA	97 998	37 899	8 193	1 679	855	372	5 214	14 004	24 430	5 352
RURAL	8 749	3 511	494	91	207	16	245	733	2 503	949
COCHINOCA										
	4 189	740	786	17	383	14	176	316	1 262	495
URBANA	1 634	430	255	15	27	11	62	170	539	125
RURAL	2 555	310	531	2	356	3	114	146	723	370
EL CARMEN										
	25 978	11 176	1 604	741	529	37	630	2 549	7 530	1 182
URBANA	13 851	5 355	1 270	306	204	26	439	1 655	3 931	665
RURAL	12 127	5 821	334	435	325	11	191	894	3 599	517
HUMAHUACA										
	9 432	3 086	499	28	372	23	354	1 216	3 028	826
URBANA	6 043	2 580	230	22	40	14	123	948	1 788	298
RURAL	3 389	506	269	6	332	9	231	268	1 240	528
LEDESMA										
	37 042	15 480	1 957	459	293	85	1 151	4 706	11 037	1 874
URBANA	31 448	12 725	1 804	382	260	77	1 099	4 329	9 224	1 548
RURAL	5 594	2 755	153	77	33	8	52	377	1 813	326

Cuadro D.3 - Condición de actividad económica y categoría ocupacional, por departamento

DEPARTAMENTO	POBLACION DE 14 AÑOS Y MAS	ECONOMICAMENTE ACTIVA					ECONOMICAMENTE NO ACTIVA			
		EMPLEADO U OBRERO	CUENTA PROPIA	PATRON O SOCIO	FLIAR. SIN REMUNERAC.	NUEVO TRABAJADOR	JUBILADO O PENSIONADO	ESTUDIANTE	CUIDADO DEL HOGAR	OTRA SITUACION
RINCONADA										
	2 021	683	318	2	193	3	37	108	509	168
RURAL	2 021	683	318	2	193	3	37	108	509	168
SAN ANTONIO										
	1 811	801	68	25	71	1	101	120	516	108
RURAL	1 811	801	68	25	71	1	101	120	516	108
SAN PEDRO										
	35 250	14 296	2 743	528	343	85	1 326	4 251	9 788	1 890
URBANA	27 208	10 559	2 573	491	268	62	I 121	3 512	7 276	1 346
RURAL	8 042	3 737	170	37	75	23	205	739	2 512	544
SANTA BARBARA										
	9 103	4 322	450	143	278	11	73	532	2 741	553
URBANA	3 858	1 995	147	16	39	6	19	231	1 209	196
RURAL	5 245	2 327	303	127	239	5	54	301	1 532	357
SANTA CATALINA										
	1 633	323	443	9	263	1	36	80	348	130
RURAL	1 633	323	443	9	263	1	36	80	348	130
SUSQUES										
	1 210	248	144	4	147	2	74	40	340	211
RURAL	1 210	248	144	4	147	2	74	40	340	211

Cuadro D.3 - Condición de actividad económica y categoría ocupacional, por departamento

DEPARTAMENTO	POBLACION DE 14 AÑOS Y MAS	ECONOMICAMENTE ACTIVA					ECONOMICAMENTE NO ACTIVA			
		EMPLEADO U OBRERO	CUENTA PROPIA	PATRON O SOCIO	FLIAR. SIN REMUNERAC.	NUEVO TRABAJADOR	JUBILADO O PENSIONADO	ESTUDIANTE	CUIDADO DEL HOGAR	OTRA SITUACION
TILCARA										
	4 214	897	525	18	199	12	199	607	1 297	460
RURAL	4 214	897	525	18	199	12	199	607	1 297	460
TUMBAYA										
	2 461	675	358	9	186	1	133	133	779	187
RURAL	2 461	675	358	9	186	1	133	133	779	187
VALLE GRANDE										
	948	169	139	4	55	5	47	82	352	95
RURAL	948	169	139	4	55	5	47	82	352	95
YAVI										
	7 698	2 010	1 006	69	223	23	210	901	2 360	896
URBANA	5 025	1 574	653	62	59	14	109	728	1 439	387
RURAL	2 673	436	353	7	164	9	101	173	921	509

Cuadro D.3 - Condición de actividad económica y categoría ocupacional, por departamento

DEPARTAMENTO	POBLACION DE 14 AÑOS Y MAS	ECONOMICAMENTE ACTIVA					ECONOMICAMENTE NO ACTIVA			
		EMPLEADO U OBRERO	CUENTA PROPIA	PATRON O SOCIO	FLIAR. SIN REMUNERAC.	NUEVO TRABAJADOR	JUBILADO O PENSIONADO	ESTUDIANTE	CUIDADO DEL HOGAR	OTRA SITUACION
LA PAMPA										
	149 311	52 290	18 107	6 443	3 528	232	11 929	8 391	41 713	6 678
URBANA	96 365	35 283	10 307	3 910	1 113	178	8 808	6 562	25 893	4 311
RURAL	52 946	17 007	7 800	2 533	2 415	54	3 121	1 829	15 820	2 367
ATREUCO										
	6 459	2 140	792	296	221	13	460	335	1 875	327
URBANA	1 938	666	212	98	45	1	171	132	527	86
RURAL	4 521	1 474	580	198	176	12	289	203	1 348	241
CALEU CALEU										
	1 187	541	97	49	31	3	20	31	348	67
RURAL	1 187	541	97	49	31	3	20	31	348	67
CAPITAL										
	38 500	15 491	3 778	1 469	475	62	3 097	3 203	9 402	1 523
URBANA	36 478	14 750	3 528	1 360	358	61	2 990	3 150	8 824	1 457
RURAL	2 022	741	250	109	117	1	107	53	578	66
CATRILO										
	3 935	1 365	409	248	103	10	315	138	1 186	161
URBANA	1 473	526	154	64	19	9	162	63	411	65
RURAL	2 462	839	255	184	84	1	153	75	775	96
CONHELO										
	8 791	2 496	1 296	443	317	8	786	332	2 726	387
URBANA	4 028	1 243	475	213	60	1	462	175	1 168	211
RURAL	4 763	1 253	821	230	257	7	304	157	1 558	176
CURACO										
	708	253	87	34	54	2	7	9	183	79
RURAL	708	253	87	34	54	2	7	9	183	79

Población de 14 años y más Total - Urbana - Rural

Cuadro D.3 - Condición de actividad económica y categoría ocupacional, por departamento

DEPARTAMENTO	POBLACION DE 14 AÑOS Y MAS	ECONOMICAMENTE ACTIVA					ECONOMICAMENTE NO ACTIVA			
		EMPLEADO U OBRERO	CUENTA PROPIA	PATRON O SOCIO	FLIAR. SIN REMUNERAC.	NUEVO TRABAJADOR	JUBILADO O PENSIONADO	ESTUDIANTE	CUIDADO DEL HOGAR	OTRA SITUACION
CHALILEO										
	1 113	405	259	20	46		9	34	301	39
RURAL	1 113	405	259	20	46		9	34	301	39
CHAPALEUFU										
	5 690	1 885	771	295	115	8	572	244	1 629	171
URBANA	2 628	824	371	155	38	4	284	143	741	68
RURAL	3 062	1 061	400	140	77	4	288	101	888	103
CHICAL CO										
	762	135	156	28	124		7	5	269	38
RURAL	762	135	156	28	124		7	5	269	38
GUATRACHE										
	5 890	1 598	867	304	254	3	483	253	1 852	276
URBANA	1 835	605	217	67	22	1	187	108	545	83
RURAL	4 055	993	650	237	232	2	296	145	1 307	193
HUCAL										
	5 880	1 767	830	236	195	6	477	276	1 845	248
URBANA	1 611	503	207	45	23	3	182	85	494	69
RURAL	4 269	1 264	623	191	172	3	295	191	1 351	179
LOVENTUE										
	4 926	1 748	547	194	114	14	279	368	1 377	285
URBANA	2 600	839	323	81	32	10	171	210	774	160
RURAL	2 326	909	224	113	82	4	108	158	603	125
LIHUEL CALEL										
	595	312	30	68	9		6	6	151	13
RURAL	595	312	30	68	9		6	6	151	13

Población de 14 años y más Total - Urbana - Rural

Cuadro D.3 - Condición de actividad económica y categoría ocupacional, por departamento

DEPARTAMENTO	POBLACION DE 14 AÑOS Y MAS	ECONOMICAMENTE ACTIVA					ECONOMICAMENTE NO ACTIVA			
		EMPLEADO U OBRERO	CUENTA PROPIA	PATRON O SOCIO	FLIAR. SIN REMUNERAC.	NUEVO TRABAJADOR	JUBILADO O PENSIONADO	ESTUDIANTE	CUIDADO DEL HOGAR	OTRA SITUACION
LIMAY MAHUIDA										
	596	162	126	8	63		4	4	158	71
RURAL	596	162	126	8	63		4	4	158	71
MARACO										
	23 816	8 781	2 294	1 072	179	46	2 422	1 451	6 662	909
URBANA	21 967	8 092	2 133	980	144	45	2 319	1 410	6 117	727
RURAL	1 849	689	161	92	35	1	103	41	545	182
PUELEN										
	3 719	1 828	375	90	76	5	41	129	970	205
URBANA	1 656	822	155	43	6	2	22	67	473	66
RURAL	2 063	1 006	220	47	70	3	19	62	497	139
QUEMU QUEMU										
	5 827	1 724	840	274	137	4	589	231	1 805	223
URBANA	3 776	1 176	498	165	60	4	439	146	1 147	141
RURAL	2 051	548	342	109	77		150	85	658	82
RANCUL										
	6 292	2 058	948	338	236	7	410	204	1 825	266
URBANA	1 620	523	222	75	37	2	138	71	449	103
RURAL	4 672	1 535	726	263	199	5	272	133	1 376	163
REALICO										
	9 015	2 572	1 419	406	225	15	945	466	2 623	344
URBANA	5 547	1 606	790	270	107	12	589	338	1 604	231
RURAL	3 468	966	629	136	118	3.	356	128	1 019	113
TOAY										
	3 941	1 476	414	128	94	7	174	161	1 024	463
URBANA	2 477	906	188	59	28	6	122	127	629	412
RURAL	1 464	570	226	69	66	1	52	34	395	51

Cuadro D.3 - Condición de actividad económica y categoría ocupacional, por departamento

DEPARTAMENTO	POBLACION DE 14 AÑOS Y MAS	ECONOMICAMENTE ACTIVA					ECONOMICAMENTE NO ACTIVA			
		EMPLEADO U OBRERO	CUENTA PROPIA	PATRON O SOCIO	FLIAR. SIN REMUNERAC.	NUEVO TRABA-JADOR	JUBILADO O PENSIONADO	ESTU-DIANTE	CUIDADO DEL HOGAR	OTRA SITUACION
TRENEL										
	4 079	884	815	115	218	3	428	184	1 301	131
URBANA	1 578	441	215	44	31	1	242	68	468	68
RURAL	2 501	443	600	71	187	2	186	116	833	63
UTRACAN										
	7 590	2 669	957	328	242	16	398	327	2 201	452
URBANA	5 153	1 761	619	191	103	16	308	269	1 522	364
RURAL	2 437	908	338	137	139		90	58	679	88

Cuadro D.3 - Condición de actividad económica y categoría ocupacional, por departamento

DEPARTAMENTO	POBLACION DE 14 AÑOS Y MAS	ECONOMICAMENTE ACTIVA					ECONOMICAMENTE NO ACTIVA			
		EMPLEADO U OBRERO	CUENTA PROPIA	PATRON O SOCIO	FLIAR. SIN REMUNERAC.	NUEVO TRABAJADOR	JUBILADO O PENSIONADO	ESTUDIANTE	CUIDADO DEL HOGAR	OTRA SITUACION
LA RIOJA										
	106 394	36 098	9 113	1 282	2 717	599	7 829	11 086	29 509	8 161
URBANA	66 622	25 702	4 821	1 008	782	404	5 355	8 418	16 485	3 647
RURAL	39 772	10 396	4 292	274	1 935	195	2 474	2 668	13 024	4 514
ARAUCO										
	5 419	1 808	494	60	168	14	329	531	1 526	489
URBANA	2 933	1 069	282	41	59	7	168	334	741	232
RURAL	2 486	739	212	19	109	7	161	197	785	257
CAPITAL										
	45 965	18 337	3 017	641	517	331	3 946	5 577	11 210	2 389
URBANA	44 477	17 881	2 840	628	436	316	3 875	5 526	10 695	2 280
RURAL	1 488	456	177	13	81	15	71	51	515	109
CASTRO BARROS										
	2 087	547	165	28	117	12	263	141	647	167
RURAL	2 087	547	165	28	117	12	263	141	647	167
CHILECITO										
	15 719	5 739	1 365	259	260	61	972	1 753	4 312	998
URBANA	10 501	3 795	942	206	122	45	729	1 421	2 659	582
RURAL	5 218	1 944	423	53	138	16	243	332	1 653	416
FAMATINA										
	2 933	768	361	16	166	23	205	168	921	305
RURAL	2 933	768	361	16	166	23	205	168	921	305
GENERAL BELGRANO										
	3 143	768	290	21	124	16	222	362	964	376
RURAL	3 143	768	290	21	124	16	222	362	964	376

Población de 14 años y más Total - Urbana - Rural

Cuadro D.3 - Condición de actividad económica y categoría ocupacional, por departamento

DEPARTAMENTO	POBLACION DE 14 AÑOS Y MAS	ECONOMICAMENTE ACTIVA					ECONOMICAMENTE NO ACTIVA			
		EMPLEADO U OBRERO	CUENTA PROPIA	PATRON O SOCIO	FLIAR. SIN REMUNERAC.	NUEVO TRABAJADOR	JUBILADO O PENSIONADO	ESTUDIANTE	CUIDADO DEL HOGAR	OTRA SITUACION
GENERAL LA MADRID										
	656	206	77	9	18		42	38	203	63
RURAL	656	206	77	9	18		42	38	203	63
GENERAL LAVALLE										
	4 528	1 193	599	33	128	24	227	339	1 579	406
URBANA	1 370	474	165	19	28	4	75	150	383	72
RURAL	3 158	719	434	14	100	20	152	189	1 196	334
GENERAL OCAMPO										
	3 569	870	376	35	137	25	255	217	1 148	506
RURAL	3 569	870	376	35	137	25	255	217	1 148	506
GENERAL SAN MARTIN										
	2 231	473	184	9	97	6	89	147	787	439
RURAL	2 231	473	184	9	97	6	89	147	787	439
GENERAL SARMIENTO										
	1 335	386	161	7	83	3	95	159	361	80
RURAL	1 335	386	161	7	83	3	95	159	361	80
GOBERNADOR GORDILLO										
	5 502	1 789	565	70	128	23	340	598	1 551	438
URBANA	4 199	1 526	339	64	57	16	288	535	1 101	273
RURAL	1 303	263	226	6	71	7	52	63	450	165
INDEPENDENCIA										
	1 164	330	114	8	26	2	87	92	377	128
RURAL	1 164	330	114	8	26	2	87	92	377	128

Población de 14 años y más Total - Urbana - Rural

Cuadro D.3 - Condición de actividad económica y categoría ocupacional, por departamento

DEPARTAMENTO	POBLACION DE 14 AÑOS Y MAS	ECONOMICAMENTE ACTIVA					ECONOMICAMENTE NO ACTIVA			
		EMPLEADO U OBRERO	CUENTA PROPIA	PATRON O SOCIO	FLIAR. SIN REMUNERAC.	NUEVO TRABAJADOR	JUBILADO O PENSIONADO	ESTUDIANTE	CUIDADO DEL HOGAR	OTRA SITUACION
GRL. JUAN F QUIROGA										
	2 196	387	210	5	160	14	156	154	766	344
RURAL	2 196	387	210	5	160	14	156	154	766	344
ROSARIO VERA PEÑALOZA										
	5 623	1 338	601	56	346	36	312	530	1 831	573
URBANA	3 142	957	253	50	80	16	220	452	906	208
RURAL	2 481	381	348	6	266	20	92	78	925	365
SANAGASTA										
	831	305	70	5	11		73	29	259	79
RURAL	831	305	70	5	11		73	29	259	79
SAN BLAS DE LOS SAUCES										
	1 883	458	209	12	157	4	119	150	571	203
RURAL	1 883	458	209	12	157	4	119	150	571	203
GRL. ANGEL V PEÑALOZA										
	1 610	396	255	8	74	5	97	101	496	178
RURAL	1 610	396	255	8	74	5	97	101	496	178

Población de 14 años y más Total - Urbana - Rural

Cuadro D.3 - Condición de actividad económica y categoría ocupacional, por departamento

DEPARTAMENTO	POBLACION DE 14 AÑOS Y MAS	ECONOMICAMENTE ACTIVA					ECONOMICAMENTE NO ACTIVA			
		EMPLEADO U OBRERO	CUENTA PROPIA	PATRON O SOCIO	FLIAR. SIN REMUNERAC.	NUEVO TRABAJADOR	JUBILADO O PENSIONADO	ESTUDIANTE	CUIDADO DEL HOGAR	OTRA SITUACION
MENDOZA										
	833 887	303 018	79 044	21 651	13 647	1 742	61 131	63 899	257 843	31 912
URBANA	589 049	205 450	58 423	16 740	4 944	1 366	51 929	53 616	174 632	21 949
RURAL	244 838	97 568	20 621	4 911	8 703	376	9 202	10 283	83 211	9 963
CAPITAL										
	92 400	30 853	8 734	3 698	522	264	11 160	10 771	22 294	4 084
URBANA	92 400	30 853	8 734	3 698	522	264	11 180	10 771	22 294	4 084
GENERAL ALVEAR										
	29 383	9 222	3 702	1 023	1 044	40	1 731	1 851	9 408	1 362
URBANA	17 346	5 665	2 093	697	324	30	1 269	1 346	5 132	790
RURAL	12 037	3 557	1 609	326	720	10	462	505	4 276	572
GODOY CRUZ										
	101 774	36 150	9 289	2 467	613	213	10 097	10 225	29 417	3 303
URBANA	101 774	36 150	9 289	2 467	613	213	10 097	10 225	29 417	3 303
GUAYMALLEN										
	127 738	45 056	13 343	3 358	1 393	232	9 469	10 148	40 029	4 710
URBANA	116 473	41 502	11 893	3 002	891	211	9 014	9 725	36 051	4 184
RURAL	11 265	3 554	1 450	356	502	21	455	423	3 978	526
JUNIN										
	17 807	6 621	1 615	448	357	34	934	995	6 185	618
URBANA	5 431	1 772	714	129	68	10	424	409	1 725	180
RURAL	12 376	4 849	901	319	289	24	510	586	4 460	438
LA PAZ										
	4 858	1 628	444	42	237	28	341	305	1 587	246
URBANA	3 047	1 073	244	31	37	26	249	236	997	154
RURAL	1 811	555	200	11	200	2	92	69	590	92

Población de 14 años y más Total - Urbana - Rural

Cuadro D.3 - Condición de actividad económica y categoría ocupacional, por departamento

DEPARTAMENTO	POBLACION DE 14 AÑOS Y MAS	ECONOMICAMENTE ACTIVA					ECONOMICAMENTE NO ACTIVA			
		EMPLEADO U OBRERO	CUENTA PROPIA	PATRON O SOCIO	FLIAR. SIN REMUNERAC.	NUEVO TRABAJADOR	JUBILADO O PENSIONADO	ESTUDIANTE	CUIDADO DEL HOGAR	OTRA SITUACION
LAS HERAS										
	82 092	32 326	7 845	1 105	971	154	5 496	6 236	25 135	2 824
URBANA	69 488	26 118	6 920	927	706	130	5 104	5 705	21 533	2 345
RURAL	12 604	6 208	925	178	265	24	392	531	3 602	479
LAVALLE										
	15 391	6 161	1 270	293	859	18	498	621	5 109	562
URBANA	2 174	811	212	37	56	5	137	190	648	78
RURAL	13 217	5 350	1 058	256	803	13	361	431	4 461	484
LUJAN DE CUYO										
	41 946	16 977	2 838	991	603	91	2 530	3 022	13 454	1 440
URBANA	24 639	8 688	2 048	761	127	72	2 005	2 354	7 809	775
RURAL	17 307	8 289	790	230	476	19	525	668	5 645	665
MAIPU										
	66 452	24 273	6 103	1 568	1 344	151	4 012	4 091	22 382	2 528
URBANA	34 840	12 574	3 013	766	296	100	2 696	2 667	11 515	1 211
RURAL	31 612	11 699	3 090	802	1 048	51	1 314	1 424	10 867	1 317
MALARGUE										
	10 865	4 429	1 325	240	576	11	187	575	3 146	376
URBANA	6 136	2 891	456	151	68	7	143	449	1 747	224
RURAL	4 729	1 538	869	89	508	4	44	126	1 399	152
RIVADAVIA										
	29 244	10 885	2 496	872	525	45	1 803	1 711	9 757	1 150
URBANA	11 013	3 257	1 351	490	126	14	988	1 005	3 376	406
RURAL	18 231	7 628	1 145	382	399	31	815	706	6 381	744
SAN CARLOS										
	14 075	5 192	1 270	394	343	19	640	878	4 754	585
URBANA	2 313	655	282	115	48	2	152	186	790	83
RURAL	11 762	4 537	988	279	295	17	488	692	3 964	502

Cuadro D.3 - Condición de actividad económica y categoría ocupacional, por departamento

DEPARTAMENTO	POBLACION DE 14 AÑOS Y MAS	ECONOMICAMENTE ACTIVA					ECONOMICAMENTE NO ACTIVA			
		EMPLEADO U OBRERO	CUENTA PROPIA	PATRON O SOCIO	FLIAR. SIN REMUNERAC.	NUEVO TRABA-JADOR	JUBILADO O PENSIONADO	ESTU-DIANTE	CUIDADO DEL HOGAR	OTRA SITUACION
SAN MARTIN										
	60 570	21 981	5 483	1 593	1 025	157	3 735	3 707	20 528	2 361
URBANA	32 473	10 246	3 601	I 128	326	104	2 652	2 653	10 524	1 239
RURAL	28 097	11 735	1 882	465	699	53	1 083	1 054	10 004	1 122
SAN RAFAEL										
	99 070	34 223	10 341	2 566	2 234	210	6 844	6 656	31 844	4 152
URBANA	55 541	18 343	6 069	1 806	478	146	5 004	4 681	16 762	2 252
RURAL	43 529	15 880	4 272	760	1 756	64	1 840	1 975	15 082	1 900
SANTA ROSA										
	9 591	4 057	649	162	256	19	366	415	3 298	369
RURAL	9 591	4 057	649	162	256	19	366	415	3 298	369
TUNUYAN										
	19 546	7 907	1 616	485	383	46	957	1 189	6 071	892
URBANA	10 058	3 506	1 103	351	170	26	634	771	3 015	482
RURAL	9 488	4 401	513	134	213	20	323	418	3 056	410
TUPUNGATO										
	11 085	5 077	681	346	362	10	311	503	3 445	350
URBANA	3 903	1 346	401	184	88	6	179	243	1 297	159
RURAL	7 182	3 731	280	162	274	4	132	260	2 148	191

Cuadro D.3 - Condición de actividad económica y categoría ocupacional, por departamento

DEPARTAMENTO	POBLACION DE 14 AÑOS Y MAS	ECONOMICAMENTE ACTIVA					ECONOMICAMENTE NO ACTIVA			
		EMPLEADO U OBRERO	CUENTA PROPIA	PATRON O SOCIO	FLIAR. SIN REMUNERAC.	NUEVO TRABAJADOR	JUBILADO O PENSIONADO	ESTUDIANTE	CUIDADO DEL HOGAR	OTRA SITUACION
MISIONES										
	364 153	120 846	48 864	8 154	16 932	811	11 144	30 758	102 749	23 895
URBANA	196 063	75 608	17 584	4 854	2 515	517	8 764	21 631	51 645	12 945
RURAL	168 090	45 238	31 280	3 300	14 417	294	2 380	9 127	51 104	10 950
APOSTOLES										
	15 284	4 444	2 081	287	380	30	676	1 278	4 314	1 794
URBANA	9 155	2 952	873	186	107	19	500	1 013	2 169	1 336
RURAL	6 129	1 492	1 208	101	273	11	176	265	2 145	458
CAINGUAS										
	21 168	4 312	5 856	365	2 579	21	130	1 109	5 577	1 219
URBANA	3 783	1 359	449	115	114	10	63	404	1 060	209
RURAL	17 385	2 953	5 407	250	2 465	11	67	705	4 517	1 010
CANDELARIA										
	6 516	1 907	769	69	109	16	329	569	2 028	720
URBANA	2 598	766	188	18	36	9	183	279	793	326
RURAL	3 918	1 141	581	51	73	7	146	290	1 235	394
CAPITAL										
	102 648	40 411	9 057	2 323	1 219	300	5 720	12 032	25 291	6 295
URBANA	98 309	38 678	8 667	2 273	1 072	293	5 543	11 727	24 040	6 016
RURAL	4 339	1 733	390	50	147	7	177	305	1 251	279
CONCEPCION										
	4 647	1 338	619	68	217	27	151	332	1 513	382
URBANA	1 912	631	183	38	15	4	117	217	554	153
RURAL	2 735	707	436	30	202	23	34	115	959	229

Población de 14 años y más Total - Urbana - Rural

Cuadro D.3 - Condición de actividad económica y categoría ocupacional, por departamento

DEPARTAMENTO	POBLACION DE 14 AÑOS Y MAS	ECONOMICAMENTE ACTIVA					ECONOMICAMENTE NO ACTIVA			
		EMPLEADO U OBRERO	CUENTA PROPIA	PATRON O SOCIO	FLIAR. SIN REMUNERAC.	NUEVO TRABAJADOR	JUBILADO O PENSIONADO	ESTUDIANTE	CUIDADO DEL HOGAR	OTRA SITUACION
ELDORADO										
	24 281	10 065	1 727	756	541	66	669	2 027	7 015	1 415
URBANA	15 098	6 206	1 167	509	190	43	450	1 397	4 214	922
RURAL	9 183	3 859	560	247	351	23	219	630	2 801	493
GENERAL MANUEL BELGRANO										
	6 589	1 926	1 292	100	582	10	62	345	1 926	346
URBANA	1 248	534	116	28	18	3	23	78	379	69
RURAL	5 341	1 392	1 176	72	564	7	39	267	1 547	277
GUARANI										
	15 551	2 538	4 368	420	1 781	35	43	704	4 874	788
URBANA	2 835	980	379	56	57	9	15	167	1 036	136
RURAL	12 716	1 558	3 989	364	1 724	26	28	537	3 838	652
IGUAZU										
	20 638	9 323	1 434	442	351	25	256	1 392	6 014	1 401
URBANA	9 836	4 440	794	264	91	13	174	747	2 699	614
RURAL	10 802	4 883	640	178	260	12	82	645	3 315	787
LEANDRO N ALEM										
	19 839	5 209	4 534	462	841	34	545	1 618	5 371	1 225
URBANA	7 123	2 660	698	212	72	12	277	935	1 851	406
RURAL	12 716	2 549	3 836	250	769	22	268	683	3 520	819
LDOR. GRL. SAN MARTIN										
	17 612	5 874	2 258	370	691	33	242	1 439	5 668	1 037
URBANA	4 993	1 894	443	136	79	12	116	573	1 497	243
RURAL	12 619	3 980	1 815	234	612	21	126	866	4 171	794

Población de 14 años y más Total - Urbana - Rural

Cuadro D.3 - Condición de actividad económica y categoría ocupacional, por departamento

DEPARTAMENTO	POBLACION DE 14 AÑOS Y MAS	ECONOMICAMENTE ACTIVA					ECONOMICAMENTE NO ACTIVA			
		EMPLEADO U OBRERO	CUENTA PROPIA	PATRON O SOCIO	FLIAR. SIN REMUNERAC.	NUEVO TRABAJADOR	JUBILADO O PENSIONADO	ESTUDIANTE	CUIDADO DEL HOGAR	OTRA SITUACION
MONTECARLO										
	15 008	5 891	1 049	316	186	41	455	1 341	4 878	851
URBANA	6 836	2 713	536	162	47	13	237	731	2 026	371
RURAL	8 172	3 178	513	154	139	28	218	610	2 852	480
OBERA										
	44 495	13 883	6 477	1 154	3 297	72	943	3 296	12 533	2 840
URBANA	19 497	7 242	1 952	618	365	41	604	2 108	5 355	1 212
RURAL	24 998	6 641	4 525	536	2 932	31	339	1 188	7 178	1 628
SAN IGNACIO										
	23 092	7 236	2 615	364	974	46	668	1 848	7 418	1 923
URBANA	7 300	2 420	720	150	158	12	302	759	2 170	609
RURAL	15 792	4 816	1 895	214	816	34	366	1 089	5 248	1 314
SAN JAVIER										
	8 360	2 376	1 094	107	723	18	196	503	2 671	672
URBANA	3 016	1 124	203	55	54	8	143	287	952	190
RURAL	5 344	1 252	891	52	669	10	53	216	1 719	482
SAN PEDRO										
	6 831	2 351	852	69	448	24	30	452	2 213	392
URBANA	2 524	1 009	216	34	40	16	17	209	850	133
RURAL	4 307	1 342	636	35	408	8	13	243	1 363	259
25 DE MAYO										
	11 594	1 762	2 782	482	2 013	13	29	473	3 445	595
RURAL	11 594	1 762	2 782	482	2 013	13	29	473	3 445	595

Población de 14 años y más Total - Urbana - Rural

Cuadro D.3 - Condición de actividad económica y categoría ocupacional, por departamento

DEPARTAMENTO	POBLACION DE 14 AÑOS Y MAS	ECONOMICAMENTE ACTIVA					ECONOMICAMENTE NO ACTIVA			
		EMPLEADO U OBRERO	CUENTA PROPIA	PATRON O SOCIO	FLIAR. SIN REMUNERAC.	NUEVO TRABAJADOR	JUBILADO O PENSIONADO	ESTUDIANTE	CUIDADO DEL HOGAR	OTRA SITUACION
NEUQUEN										
	153 084	67 026	13 688	3 551	2 927	321	4 920	11 797	39 458	9 396
URBANA	117 564	53 339	9 193	2 953	914	255	4 330	9 857	29 673	7 050
RURAL	35 520	13 687	4 495	598	2 013	66	590	1 940	9 785	2 346
ALUMINE										
	2 163	785	272	18	113	11	25	137	644	158
RURAL	2 163	785	272	18	113	11	25	137	644	158
AÑELO										
	1 641	918	138	13	81	3	10	43	377	58
RURAL	1 641	918	138	13	81	3	10	43	377	58
CATAN-LIL										
	1 211	314	252	15	68	1	10	57	381	113
RURAL	1 211	314	252	15	68	1	10	57	381	113
COLLON-CURA										
	1 178	445	171	23	85	4	28	56	287	79
RURAL	1 178	445	171	23	85	4	28	56	287	79
CONFLUENCIA										
	98 861	43 518	8 121	2 630	901	215	3 943	8 270	26 019	5 244
URBANA	91 463	40 188	7 587	2 378	715	209	3 771	7 771	23 886	4 958
RURAL	7 398	3 330	534	252	186	6	172	499	2 133	286

Población de 14 años y más Total - Urbana - Rural

Cuadro D.3 - Condición de actividad económica y categoría ocupacional, por departamento

DEPARTAMENTO	POBLACION DE 14 AÑOS Y MAS	ECONOMICAMENTE ACTIVA					ECONOMICAMENTE NO ACTIVA			
		EMPLEADO U OBRERO	CUENTA PROPIA	PATRON O SOCIO	FLIAR. SIN REMUNERAC.	NUEVO TRABAJADOR	JUBILADO O PENSIONADO	ESTUDIANTE	CUIDADO DEL HOGAR	OTRA SITUACION
CHOS-MALAL										
	4 235	1 398	484	74	236	11	116	393	1 221	302
URBANA	2 783	1 167	187	62	20	4	106	305	745	187
RURAL	1 452	231	297	12	216	7	10	88	476	115
HUILICHES										
	4 755	2 374	377	71	55	7	92	335	1 067	377
URBANA	3 651	2 097	179	54	19	5	71	287	714	225
RURAL	1 104	277	198	17	36	2	21	48	353	152
LACAR										
	9 259	4 648	479	165	85	19	159	571	1 822	1 311
URBANA	8 036	4 084	354	155	55	18	140	526	1 525	1 179
RURAL	1 223	564	125	10	30	1	19	45	297	132
LONCOPUE										
	2 267	627	390	36	199	2	36	161	603	213
RURAL	2 267	627	390	36	199	2	36	161	603	213
LOS LAGOS										
	1 711	779	192	42	64	2	48	92	407	85
RURAL	1 711	779	192	42	64	2	48	92	407	85
MINAS										
	2 334	654	401	28	191	2	28	138	740	152
RURAL	2 334	654	401	28	191	2	28	138	740	152

Cuadro D.3 - Condición de actividad económica y categoría ocupacional, por departamento

DEPARTAMENTO	POBLACION DE 14 AÑOS Y MAS	ECONOMICAMENTE ACTIVA					ECONOMICAMENTE NO ACTIVA			
		EMPLEADO U OBRERO	CUENTA PROPIA	PATRON O SOCIO	FLIAR. SIN REMUNERAC.	NUEVO TRABAJADOR	JUBILADO O PENSIONADO	ESTUDIANTE	CUIDADO DEL HOGAR	OTRA SITUACION
NORQUIN										
	1 973	604	311	16	148	3	12	110	562	207
RURAL	1 973	604	311	16	148	3	12	110	562	207
PEHUENCHES										
	2 483	1 122	286	37	153	10	21	84	610	160
RURAL	2 483	1 122	286	37	153	10	21	84	610	160
PICUNCHES										
	3 267	1 634	279	33	144	8	72	176	706	215
RURAL	3 267	1 634	279	33	144	8	72	176	706	215
PICUN-LEUFU										
	1 269	356	229	25	108	1	36	71	378	65
RURAL	1 269	356	229	25	108	1	36	71	378	65
ZAPALA										
	14 477	6 850	1 306	325	296	22	284	1 103	3 634	657
URBANA	11 631	5 803	886	304	105	19	242	968	2 803	501
RURAL	2 846	1 047	420	21	191	3	42	135	831	156

Población de 14 años y más Total - Urbana - Rural

Cuadro D.3 - Condición de actividad económica y categoría ocupacional, por departamento

DEPARTAMENTO	POBLACION DE 14 AÑOS Y MAS	ECONOMICAMENTE ACTIVA					ECONOMICAMENTE NO ACTIVA			
		EMPLEADO U OBRERO	CUENTA PROPIA	PATRON O SOCIO	FLIAR. SIN REMUNERAC.	NUEVO TRABA-JADOR	JUBILADO O PENSIONADO	ESTU-DIANTE	CUIDADO DEL HOGAR	OTRA SITUACION
RIO NEGRO										
	251 098	105 028	23 476	8 998	5 356	485	8 982	18 522	67 428	12 823
URBANA	181 618	77 845	17 007	6 195	1 915	390	7 600	14 921	46 907	8 838
RURAL	69 480	27 183	6 469	2 803	3 441	95	1 382	3 601	20 521	3 985
ADOLFO ALSINA										
	19 328	8 982	1 619	507	333	21	1 133	1 737	4 005	991
URBANA	16 363	7 764	1 238	408	126	21	1 067	1 483	3 414	842
RURAL	2 965	1 218	381	99	207		66	254	591	149
AVELLANEDA										
	14 495	5 759	1 452	543	398	25	481	1 066	3 980	791
URBANA	7 798	3 019	827	292	117	12	340	675	2 078	438
RURAL	6 697	2 740	625	251	281	13	141	391	1 902	353
BARILOCHE										
	40 837	17 635	4 160	1 368	602	86	1 285	3 964	9 755	1 982
URBANA	36 867	16 144	3 661	1 278	411	82	1 199	3 739	8 611	1 742
RURAL	3 970	1 491	499	90	191	4	86	225	1 144	240
EL CUY										
	2 304	699	368	63	210	3	20	73	683	185
RURAL	2 304	699	368	63	210	3	20	73	683	185
GENERAL CONESA										
	4 067	1 536	526	155	159	7	139	220	1 126	199
URBANA	2 330	875	289	90	37	6	113	161	637	122
RURAL	1 737	661	237	65	122	1	26	59	489	77

Población de 14 años y más Total - Urbana - Rural

Cuadro D.3 - Condición de actividad económica y categoría ocupacional, por departamento

DEPARTAMENTO	POBLACION DE 14 AÑOS Y MAS	ECONOMICAMENTE ACTIVA					ECONOMICAMENTE NO ACTIVA			
		EMPLEADO U OBRERO	CUENTA PROPIA	PATRON O SOCIO	FLIAR. SIN REMUNERAC.	NUEVO TRABAJADOR	JUBILADO O PENSIONADO	ESTUDIANTE	CUIDADO DEL HOGAR	OTRA SITUACION
GENERAL ROCA										
	132 460	56 856	11 415	5 006	1 829	254	4 614	9 423	36 805	6 258
URBANA	97 483	41 601	9 288	3 523	1 006	211	3 916	7 341	26 114	4 483
RURAL	34 977	15 255	2 127	1 483	823	43	698	2 082	10 691	1 775
9 DE JULIO										
	2 142	600	294	98	231	11	49	69	650	140
RURAL	2 142	600	294	98	231	11	49	69	650	140
ÑORQUINCO										
	1 663	450	256	46	187	3	39	37	486	159
RURAL	1 663	450	256	46	187	3	39	37	486	159
PICHI MAHUIDA										
	7 768	2 685	964	348	201	19	402	463	2 321	365
URBANA	5 053	1 815	597	197	78	13	317	348	1 472	216
RURAL	2 715	870	367	151	123	6	85	115	849	149
PILCANIYEU										
	2 872	953	317	42	343	2	54	88	864	209
RURAL	2 872	953	317	42	343	2	54	88	864	209
SAN ANTONIO										
	12 533	5 588	841	347	110	31	489	785	3 584	758
URBANA	11 454	4 996	768	290	84	31	467	760	3 357	701
RURAL	1 079	592	73	57	26		22	25	227	57

Población de 14 años y más Total - Urbana - Rural

Cuadro D:3 - Condición de actividad económica y categoría ocupacional, por departamento

DEPARTAMENTO	POBLACION DE 14 AÑOS Y MAS	ECONOMICAMENTE ACTIVA					ECONOMICAMENTE NO ACTIVA			
		EMPLEADO U OBRERO	CUENTA PROPIA	PATRON O SOCIO	FLIAR. SIN REMUNERAC.	NUEVO TRABAJADOR	JUBILADO O PENSIONADO	ESTUDIANTE	CUIDADO DEL HOGAR	OTRA SITUACION
VALCHETA										
	3 429	1 062	443	113	228	7	108	261	972	235
URBANA	1 821	662	161	41	18	6	88	216	511	118
RURAL	1 608	400	282	72	210	1	20	45	461	117
25 DE MAYO										
	7 200	2 223	821	362	525	16	169	336	2 197	551
URBANA	2 449	969	178	76	38	8	93	198	713	176
RURAL	4 751	1 254	643	286	487	8	76	138	1 484	375

Población de 14 años y más Total - Urbana - Rural

Cuadro D.3 - Condición de actividad económica y categoría ocupacional, por departamento

DEPARTAMENTO	POBLACION DE 14 AÑOS Y MAS	ECONOMICAMENTE ACTIVA					ECONOMICAMENTE NO ACTIVA			
		EMPLEADO U OBRERO	CUENTA PROPIA	PATRON O SOCIO	FLIAR. SIN REMUNERAC.	NUEVO TRABAJADOR	JUBILADO O PENSIONADO	ESTUDIANTE	CUIDADO DEL HOGAR	OTRA SITUACION
SALTA										
	414.104	149 860	38 408	7 367	7 607	1 457	24 186	44 599	115 329	25 291
URBANA	305 663	111 186	28 006	5 989	3 475	1 200	20 421	38 550	80 598	16 238
RURAL	108 441	38 674	10 402	1 378	4 132	257	3 765	6 049	34 731	9 053
ANTA										
	20 461	8 323	1 485	353	693	39	567	1 219	6 310	1 472
URBANA	7 855	2 982	629	164	135	26	302	711	2 354	552
RURAL	12 606	5 341	856	189	558	13	265	508	3 956	920
CACHI										
	2 982	669	501	30	128	6	218	256	982	192
RURAL	2 982	669	501	30	128	6	218	256	982	192
CAFAYATE										
	4 480	1 647	399	73	75	22	278	451	1 207	328
URBANA	3 063	1 148	307	54	47	12	217	338	767	173
RURAL	1 417	499	92	19	28	10	61	113	440	155
CAPITAL										
	175 656	64 295	17 392	3 693	1 727	671	13 190	23 988	42 757	7 943
URBANA	172 400	63 090	17 065	3 630	1 622	663	13 033	23 723	41 833	7 741
RURAL	3 256	1 205	327	63	105	8	157	265	924	202
CERRILLOS										
	9 437	3 875	481	251	129	29	494	883	2 862	433
URBANA	4 849	1 678	359	101	66	23	360	604	1 397	261
RURAL	4 588	2 197	122	150	63	6	134	279	1 465	172
CHICOANA										
	7 862	3 202	431	144	122	29	422	754	2 429	329
URBANA	2 099	735	156	20	19	15	163	305	603	83
RURAL	5 763	2 467	275	124	103	14	259	449	1 826	246

Población de 14 años y más Total - Urbana - Rural

Cuadro D.3 - Condición de actividad económica y categoría ocupacional, por departamento

DEPARTAMENTO	POBLACION DE 14 AÑOS Y MAS	ECONOMICAMENTE ACTIVA					ECONOMICAMENTE NO ACTIVA			
		EMPLEADO U OBRERO	CUENTA PROPIA	PATRON O SOCIO	FLIAR. SIN REMUNERAC.	NUEVO TRABAJADOR	JUBILADO O PENSIONADO	ESTUDIANTE	CUIDADO DEL HOGAR	OTRA SITUACION
GENERAL SAN MARTIN										
	49 429	17 871	4 422	716	804	184	1 900	4 553	15 103	3 876
URBANA	38 329	13 962	3 418	581	512	139	1 773	4 041	11 304	2 599
RURAL	11 100	3 909	1 004	135	292	45	127	512	3 799	1 277
GENERAL GUEMES										
	18 331	7 210	1 007	380	245	59	1 078	1 868	5 386	1 098
URBANA	13 879	5 251	854	213	133	57	977	1 575	4 018	801
RURAL	4 452	1 959	153	167	112	2	101	293	1 368	297
GUACHIPAS										
	1 648	480	157	30	64	16	137	64	530	170
RURAL	1 648	480	157	30	64	16	137	64	530	170
IRUYA										
	2 263	313	353	3	76	5	148	142	943	280
RURAL	2 263	313	353	3	76	5	148	142	943	280
LA CALDERA										
	2 178	856	216	34	57	1	91	164	629	130
RURAL	2 178	856	216	34	57	1	91	164	629	130
LA CANDELARIA										
	2 378	803	244	31	75		127	178	748	172
RURAL	2 378	803	244	31	75		127	178	748	172
LA POMA										
	796	111	314	3	38	1	48	37	191	53
RURAL	796	111	314	3	38	1	48	37	191	53

Cuadro D.3 - Condición de actividad económica y categoría ocupacional, por departamento

DEPARTAMENTO	POBLACION DE 14 AÑOS Y MAS	ECONOMICAMENTE ACTIVA					ECONOMICAMENTE NO ACTIVA			
		EMPLEADO U OBRERO	CUENTA PROPIA	PATRON O SOCIO	FLIAR. SIN REMUNERAC.	NUEVO TRABAJADOR	JUBILADO O PENSIONADO	ESTUDIANTE	CUIDADO DEL HOGAR	OTRA SITUACION
LA VIÑA										
	3 351	1 224	220	76	48	8	248	279	1 032	216
URBANA	1 331	419	108	20	21	4	123	145	386	105
RURAL	2 020	805	112	56	27	4	125	134	646	111
LOS ANDES										
	2 306	1 104	124	5	45	15	84	124	651	154
URBANA	1 242	536	58	2	14	8	47	94	388	95
RURAL	1 064	568	66	3	31	7	37	30	263	59
METAN										
	19 359	6 736	1 568	345	302	76	1 374	1 989	5 625	1 344
URBANA	14 073	4 620	1 171	304	162	64	1 154	1 781	3 986	831
RURAL	5 286	2 116	397	41	140	12	220	208	1 639	513
MOLINOS										
	2 382	434	401	21	90	5	251	141	874	165
RURAL	2 382	434	401	21	90	5	251	141	874	165
ORAN										
	46 017	19 264	2 714	663	752	149	1 317	4 052	13 658	3 448
URBANA	29 849	11 228	2 447	563	453	124	1 084	3 296	8 586	2 068
RURAL	16 168	8 036	267	100	299	25	233	756	5 072	1 380
RIVADAVIA										
	9 969	1 339	2 320	48	643	39	270	602	3 258	1 450
RURAL	9 969	1 339	2 320	48	643	39	270	602	3 258	1 450
ROSARIO DE LA FRONTERA										
	12 984	4 435	1 296	244	448	66	759	975	3 976	785
URBANA	8 606	2 932	892	209	204	40	543	820	2 525	441
RURAL	4 378	1 503	404	35	244	26	216	155	1 451	344

Población de 14 años y más Total - Urbana - Rural

Cuadro D.3 - Condición de actividad económica y categoría ocupacional, por departamento

DEPARTAMENTO	POBLACION DE 14 AÑOS Y MAS	ECONOMICAMENTE ACTIVA					ECONOMICAMENTE NO ACTIVA			
		EMPLEADO U OBRERO	CUENTA PROPIA	PATRON O SOCIO	FLIAR. SIN REMUNERAC.	NUEVO TRABA-JADOR	JUBILADO O PENSIONADO	ESTU-DIANTE	CUIDADO DEL HOGAR	OTRA SITUACION
ROSARIO DE LERMA										
	12 537	4 207	835	182	313	31	834	1 431	3 846	858
URBANA	8 088	2 605	542	128	87	25	645	1 117	2 451	488
RURAL	4 449	1 602	293	54	226	6	189	314	1 395	370
SAN CARLOS										
	3 430	1 047	431	35	231	3	218	227	1 036	202
RURAL	3 430	1 047	431	35	231	3	218	227	1 036	202
SANTA VICTORIA										
	3 868	415	1 097	7	502	3	133	222	1 296	193
RURAL	3 868	415	1 097	7	502	3	133	222	1 296	193

Población de 14 años y más Total - Urbana - Rural

Cuadro D.3 - Condición de actividad económica y categoría ocupacional, por departamento

DEPARTAMENTO	POBLACION DE 14 AÑOS Y MAS	ECONOMICAMENTE ACTIVA					ECONOMICAMENTE NO ACTIVA			
		EMPLEADO U OBRERO	CUENTA PROPIA	PATRON O SOCIO	FLIAR. SIN REMUNERAC.	NUEVO TRABAJADOR	JUBILADO O PENSIONADO	ESTUDIANTE	CUIDADO DEL HOGAR	OTRA SITUACION
SAN JUAN										
	310 616	107 353	27 618	6 373	5 645	1 082	20 580	30 755	96 695	14 515
URBANA	227 767	75 900	21 257	5 053	2 938	851	17 753	25 656	67 983	10 376
RURAL	82 849	31 453	6 361	1 320	2 707	231	2 827	5 099	28 712	4 139
ALBARDON										
	9 630	3 586	847	117	161	37	446	648	3 285	503
URBANA	1 652	595	144	13	15	8	126	129	541	81
RURAL	7 978	2 991	703	104	146	29	320	519	2 744	422
ANGACO										
	5 128	1 899	371	73	108	19	177	304	1 875	302
RURAL	5 128	1 899	371	73	108	19	177	304	1 875	302
CALINGASTA										
	4 356	1 987	230	67	72	5	117	284	1 374	220
RURAL	4 356	1 987	230	67	72	5	117	284	1 374	220
CAPITAL										
	85 732	28 403	7 577	3 070	701	287	8 677	11 026	22 752	3 239
URBANA	85 732	28 403	7 577	3 070	701	287	8 677	11 026	22 752	3 239
CAUCETE										
	15 539	5 663	1 255	244	347	39	872	1 251	5 154	714
URBANA	9 728	3 240	1 044	203	129	29	625	910	3 125	423
RURAL	5 811	2 423	211	41	218	10	247	341	2 029	291
CHIMBAS										
	22 511	7 595	2 163	224	403	77	1 080	1 999	7 454	1 516
URBANA	21 061	7 051	2 042	200	374	76	1 038	1 917	6 925	1 438
RURAL	1 450	544	121	24	29	1	42	82	529	78

Población de 14 años y más Total - Urbana - Rural

Cuadro D.3 - Condición de actividad económica y categoría ocupacional, por departamento

DEPARTAMENTO	POBLACION DE 14 AÑOS Y MAS	ECONOMICAMENTE ACTIVA					ECONOMICAMENTE NO ACTIVA			
		EMPLEADO U OBRERO	CUENTA PROPIA	PATRON O SOCIO	FLIAR. SIN REMUNERAC.	NUEVO TRABAJADOR	JUBILADO O PENSIONADO	ESTUDIANTE	CUIDADO DEL HOGAR	OTRA SITUACION
IGLESIA										
	3 019	905	306	50	175	16	141	258	913	255
RURAL	3 019	905	306	50	175	16	141	258	913	255
JACHAL										
	12 131	3 509	1 267	116	512	71	588	1 380	3 902	786
URBANA	5 863	1 973	448	61	95	23	327	899	1 679	358
RURAL	6 268	1 536	819	55	417	48	261	481	2 223	428
9 DE JULIO										
	3 194	1 425	136	37	62	10	99	179	1 086	160
RURAL	3 194	1 425	136	37	62	10	99	179	1 086	160
POCITO										
	17 811	6 539	1 551	292	602	32	668	1 042	6 249	836
URBANA	6 347	2 173	565	91	194	14	302	466	2 139	403
RURAL	11 464	4 366	986	201	408	18	366	576	4 110	433
RAWSON										
	50 174	16 113	5 091	684	945	150	3 168	5 249	16 431	2 343
URBANA	43 983	14 135	4 306	573	643	138	3 017	4 973	14 169	2 029
RURAL	6 191	1 978	785	111	302	12	151	276	2 262	314
RIVADAVIA										
	29 182	10 510	2 599	412	433	152	2 068	2 852	8 793	1 363
URBANA	27 501	9 478	2 547	402	412	151	2 032	2 776	8 439	1 264
RURAL	1 681	1 032	52	10	21	1	36	76	354	99
SAN MARTIN										
	4 967	1 835	223	214	80	13	200	385	1 819	198
RURAL	4 967	1 835	223	214	80	13	200	385	1 819	198

Cuadro D.3 - Condición de actividad económica y categoría ocupacional, por departamento

DEPARTAMENTO	POBLACION DE 14 AÑOS Y MAS	ECONOMICAMENTE ACTIVA					ECONOMICAMENTE NO ACTIVA			
		EMPLEADO U OBRERO	CUENTA PROPIA	PATRON O SOCIO	FLIAR. SIN REMUNERAC.	NUEVO TRABAJADOR	JUBILADO O PENSIONADO	ESTUDIANTE	CUIDADO DEL HOGAR	OTRA SITUACION
SANTA LUCIA										
	23 793	7 899	2 459	458	374	126	1 491	2 324	7 664	998
URBANA	19 392	6 427	2 060	373	251	111	1 294	2 004	6 071	801
RURAL	4 401	1 472	399	85	123	15	197	320	1 593	197
SARMIENTO										
	9 136	3 621	671	183	313	16	236	595	3 143	358
URBANA	1 656	488	242	47	52	3	67	141	543	73
RURAL	7 480	3 133	429	136	261	13	169	454	2 600	285
ULLUN										
	1 769	732	49	9	20	4	96	143	617	99
URBANA	1 240	501	36	5	11	3	71	97	444	72
RURAL	529	231	13	4	9	1	25	46	173	27
VALLE FERTIL										
	3 345	1 003	362	21	181	15	169	228	1 116	250
URBANA	1 608	599	136	14	37	5	87	162	475	93
RURAL	1 737	404	226	7	144	10	82	66	641	157
25 DE MAYO										
	7 663	3 429	406	76	145	11	224	493	2 561	318
URBANA	2 004	837	110	1	24	3	90	156	681	102
RURAL	5 659	2 592	296	75	121	8	134	337	1 880	216
ZONDA										
	1 536	700	55	26	11	2	63	115	507	57
RURAL	1 536	700	55	26	11	2	63	115	507	57

Cuadro D.3 - Condición de actividad económica y categoría ocupacional, por departamento

DEPARTAMENTO	POBLACION DE 14 AÑOS Y MAS	ECONOMICAMENTE ACTIVA					ECONOMICAMENTE NO ACTIVA			
		EMPLEADO U OBRERO	CUENTA PROPIA	PATRON O SOCIO	FLIAR. SIN REMUNERAC.	NUEVO TRABAJADOR	JUBILADO O PENSIONADO	ESTUDIANTE	CUIDADO DEL HOGAR	OTRA SITUACION
SAN LUIS										
	153 136	53 687	13 811	2 761	2 803	404	12 653	14 348	40 833	11 836
URBANA	108 431	39 975	8 769	2 166	1 100	281	10 302	12 377	26 921	6 540
RURAL	44 705	13 712	5 042	595	1 703	123	2 351	1 971	13 912	5 296
AYACUCHO										
	10 015	2 719	1 048	103	284	23	712	774	3 126	1 226
URBANA	4 065	1 221	376	73	93	6	356	441	1 182	317
RURAL	5 950	1 498	672	30	191	17	356	333	1 944	909
BELGRANO										
	3 377	873	478	14	194	10	163	104	1 148	393
RURAL	3 377	873	478	14	194	10	163	104	1 148	393
CHACABUCO										
	8 725	2 530	1 086	195	335	20	633	527	2 580	819
URBANA	3 698	1 224	456	114	78	9	323	312	961	221
RURAL	5 027	1 306	630	81	257	11	310	215	1 619	598
GENERAL PEDERNERA										
	46 400	17 265	3 962	1 009	482	136	4 695	4 023	12 511	2 317
URBANA	41 118	14 807	3 476	884	324	129	4 507	3 855	11 150	1 986
RURAL	5 282	2 458	486	125	158	7	188	168	1 361	331
GOBERNADOR DUPUY										
	5 940	2 255	546	149	180	9	249	227	1 797	528
RURAL	5 940	2 255	546	149	180	9	249	227	1 797	528

Población de 14 años y más Total - Urbana - Rural

Cuadro D.3 - Condición de actividad económica y categoría ocupacional, por departamento

DEPARTAMENTO	POBLACION DE 14 AÑOS Y MAS	ECONOMICAMENTE ACTIVA					ECONOMICAMENTE NO ACTIVA			
		EMPLEADO U OBRERO	CUENTA PROPIA	PATRON O SOCIO	FLIAR. SIN REMUNERAC.	NUEVO TRABAJADOR	JUBILADO O PENSIONADO	ESTUDIANTE	CUIDADO DEL HOGAR	OTRA SITUACION
JUNIN										
	7 514	2 210	899	130	199	26	656	566	2 156	672
URBANA	4 267	1 341	491	108	79	9	453	411	1 076	299
RURAL	3 247	869	408	22	120	17	203	155	1 080	373
LA CAPITAL										
	58 921	22 518	4 152	986	662	132	4 837	7 674	13 578	4 382
URBANA	52 414	20 263	3 673	918	489	121	4 491	7 153	11 705	3 601
RURAL	6 507	2 255	479	68	173	11	346	521	1 873	781
CORONEL PRINGLES										
	7 482	2 447	918	155	256	22	454	318	2 289	623
URBANA	2 869	1 119	297	69	37	7	172	205	847	116
RURAL	4 613	1 328	621	86	219	15	282	113	1 442	507
LDOR. GRL. SAN MARTIN										
	4 762	870	722	20	211	26	254	135	1 648	876
RURAL	4 762	870	722	20	211	26	254	135	1 648	876

Cuadro D.3 - Condición de actividad económica y categoría ocupacional, por departamento

DEPARTAMENTO	POBLACION DE 14 AÑOS Y MAS	ECONOMICAMENTE ACTIVA					ECONOMICAMENTE NO ACTIVA			
		EMPLEADO U OBRERO	CUENTA PROPIA	PATRON O SOCIO	FLIAR. SIN REMUNERAC.	NUEVO TRABAJADOR	JUBILADO O PENSIONADO	ESTUDIANTE	CUIDADO DEL HOGAR	OTRA SITUACION
SANTA CRUZ										
	79 238	42 401	4 160	1 980	465	186	2 476	5 596	17 365	4 609
URBANA	67 637	34 661	3 786	1 450	337	173	2 317	5 271	15 402	4 240
RURAL	11 601	7 740	374	530	128	13	159	325	1 963	369
CORPEN AIKE										
	4 355	2 913	173	151	16	2	140	178	652	130
URBANA	3 708	2 372	167	110	13	2	135	178	606	125
RURAL	647	541	6	41	3		5		46	5
DESEADO										
	26 937	13 309	1 529	631	177	81	872	2 356	6 775	1 207
URBANA	24 243	11 634	1 449	443	138	79	826	2 258	6 283	1 133
RURAL	2 694	1 675	80	188	39	2	46	98	492	74
GUER AIKE										
	38 828	21 230	1 886	808	149	94	1 174	2 693	7 965	2 829
URBANA	35 330	18 686	1 837	750	138	84	1 143	2 587	7 365	2 740
RURAL	3 498	2 544	49	58	11	10	31	106	600	89
LAGO ARGENTINO										
	1 921	1 278	96	88	16		26	40	315	62
RURAL	1 921	1 278	96	88	16		26	40	315	62
LAGO BUENOS AIRES										
	2 373	1 269	171	74	53	2	59	98	500	147
URBANA	1 350	639	108	31	23	2	43	60	347	97
RURAL	1 023	630	63	43	30		16	38	153	50

Cuadro D.3 - Condición de actividad económica y categoría ocupacional, por departamento

DEPARTAMENTO	POBLACION DE 14 AÑOS Y MAS	ECONOMICAMENTE ACTIVA					ECONOMICAMENTE NO ACTIVA			
		EMPLEADO U OBRERO	CUENTA PROPIA	PATRON O SOCIO	FLIAR. SIN REMUNERAC.	NUEVO TRABAJADOR	JUBILADO O PENSIONADO	ESTUDIANTE	CUIDADO DEL HOGAR	OTRA SITUACION
MAGALLANES										
	3 334	1 561	235	153	33	6	173	188	833	152
URBANA	3 006	1 330	225	116	25	6	170	188	801	145
RURAL	328	231	10	37	8		3		32	7
RIO CHICO										
	1 490	841	70	75	21	1	32	43	325	82
RURAL	1 490	841	70	75	21	1	32	43	325	82

Cuadro D.3 - Condición de actividad económica y categoría ocupacional, por departamento

DEPARTAMENTO	POBLACION DE 14 AÑOS Y MAS	ECONOMICAMENTE ACTIVA					ECONOMICAMENTE NO ACTIVA			
		EMPLEADO U OBRERO	CUENTA PROPIA	PATRON O SOCIO	FLIAR. SIN REMUNERAC.	NUEVO TRABAJADOR	JUBILADO O PENSIONADO	ESTUDIANTE	CUIDADO DEL HOGAR	OTRA SITUACION
SANTA FE										
	1 810 800	587 468	189 618	59 438	32 938	4 092	219 936	124 861	511 879	80 570
URBANA	1 498 090	501 091	149 645	47 463	15 229	3 609	193 544	112 017	413 867	61 625
RURAL	312 710	86 377	39 973	11 975	17 709	483	26 392	12 844	98 012	18 945
BELGRANO										
	26 380	7 604	3 559	1 228	503	52	3 410	1 249	7 867	888
URBANA	20 327	6 335	2 496	911	172	44	2 903	1 059	5 751	656
RURAL	6 053	1 269	1 063	317	331	8	507	190	2 136	232
CASEROS										
	54 475	13 987	7 367	2 564	1 235	89	8 221	2 943	16 407	1 662
URBANA	42 590	11 544	5 323	1 900	617	71	6 912	2 488	12 497	1 238
RURAL	11 885	2 443	2 044	664	618	18	1 309	455	3 910	424
CASTELLANOS										
	90 781	28 858	9 249	4 606	3 106	113	10 047	5 014	26 278	3 510
URBANA	63 294	22 397	6 214	2 429	530	98	7 511	3 957	17 883	2 275
RURAL	27 487	6 461	3 035	2 177	2 576	15	2 536	1 057	8 395	1 235
CONSTITUCION										
	54 107	16 247	6 340	1 506	939	155	7 028	3 159	16 821	1 912
URBANA	41 293	13 390	4 054	1 147	579	106	5 235	2 675	12 661	1 446
RURAL	12 814	2 857	2 286	359	360	49	1 793	484	4 160	466
GARAY										
	10 783	3 602	1 182	202	641	11	851	577	3 046	671
URBANA	2 547	883	214	39	89	5	286	191	670	170
RURAL	8 236	2 719	968	163	552	6	565	386	2 376	501
GENERAL LOPEZ										
	117 060	37 258	14 544	5 088	2 466	194	13 964	6 275	32 780	4 491
URBANA	89 129	29 270	10 603	3 599	1 215	158	11 293	5 212	24 426	3 353
RURAL	27 931	7 988	3 941	1 489	1 251	36	2 671	1 063	8 354	1 138

Cuadro D.3 - Condición de actividad económica y categoría ocupacional, por departamento

DEPARTAMENTO	POBLACION DE 14 AÑOS Y MAS	ECONOMICAMENTE ACTIVA					ECONOMICAMENTE NO ACTIVA			
		EMPLEADO U OBRERO	CUENTA PROPIA	PATRON O SOCIO	FLIAR. SIN REMUNERAC.	NUEVO TRABAJADOR	JUBILADO O PENSIONADO	ESTUDIANTE	CUIDADO DEL HOGAR	OTRA SITUACION
GENERAL OBLIGADO										
	74 910	24 042	6 738	2 151	2 369	202	5 502	6 223	22 098	5 585
URBANA	44 892	15 946	3 906	1 159	599	149	3 945	4 402	12 315	2 471
RURAL	30 018	8 096	2 832	992	1 770	53	1 557	1 821	9 783	3 114
IRIONDO										
	46 116	13 476	5 782	1 849	941	64	5 924	1 979	13 577	2 524
URBANA	32 101	10 106	3 884	1 263	255	64	4 724	1 659	9 330	816
RURAL	14 015	3 370	1 898	586	686		1 200	320	4 247	1 708
LA CAPITAL										
	272 866	92 101	24 515	7 249	3 668	852	34 915	23 917	72 444	13 205
URBANA	252 765	85 739	22 251	6 597	2 643	793	33 355	23 070	66 484	11 833
RURAL	20 101	6 362	2 264	652	1 025	59	1 560	847	5 960	1 372
LAS COLONIAS										
	58 570	17 355	6 941	2 060	2 540	81	6 956	3 356	16 735	2 546
URBANA	33 171	10 879	3 419	1 282	402	55	4 367	2 477	9 030	1 260
RURAL	25 399	6 476	3 522	778	2 138	26	2 589	879	7 705	1 286
9 DE JULIO										
	16 842	5 851	1 715	432	899	24	609	925	5 219	1 168
URBANA	6 755	2 544	575	189	192	9	444	492	1 918	392
RURAL	10 087	3 307	1 140	243	707	15	165	433	3 301	776
ROSARIO										
	704 282	237 870	71 273	22 496	6 036	1 526	91 772	52 074	194 004	27 231
URBANA	677 889	229 617	68 038	21 463	5 273	1 503	88 996	51 083	185 651	26 265
RURAL	26 393	8 253	3 235	1 033	763	23	2 776	991	8 353	966
SAN CRISTOBAL										
	43 519	13 949	4 847	1 469	1 788	58	3 798	2 830	12 711	2 069
URBANA	26 810	8 464	2 923	912	510	36	2 882	2 274	7 686	1 123
RURAL	16 709	5 485	1 924	557	1 278	22	916	556	5 025	946

Población de 14 años y más Total - Urbana - Rural

Cuadro D.3 - Condición de actividad económica y categoría ocupacional, por departamento

DEPARTAMENTO	POBLACION DE 14 AÑOS Y MAS	ECONOMICAMENTE ACTIVA					ECONOMICAMENTE NO ACTIVA			
		EMPLEADO U OBRERO	CUENTA PROPIA	PATRON O SOCIO	FLIAR. SIN REMUNERAC.	NUEVO TRABAJADOR	JUBILADO O PENSIONADO	ESTUDIANTE	CUIDADO DEL HOGAR	OTRA SITUACION
SAN JAVIER										
	15 585	4 485	1 822	318	522	60	1 189	998	4 786	1 405
URBANA	7 625	2 441	786	186	119	41	714	622	2 134	582
RURAL	7 960	2 044	1 036	132	403	19	475	376	2 652	823
SAN JERONIMO										
	48 589	14 446	5 137	1 637	1 333	130	6 260	2 744	14 074	2 828
URBANA	31 374	9 512	2 817	1 076	459	111	4 631	2 082	8 600	2 086
RURAL	17 215	4 934	2 320	561	874	19	1 629	662	5 474	742
SAN JUSTO										
	23 950	7 238	2 906	765	557	79	2 628	1 304	7 235	1 238
URBANA	12 072	4 187	1 254	455	98	24	1 521	769	3 345	419
RURAL	11 878	3 051	1 652	310	459	55	1 107	535	3 890	819
SAN LORENZO										
	80 904	27 447	7 733	1 892	1 325	255	8 970	5 063	24 516	3 703
URBANA	70 674	24 636	6 283	1 622	878	239	7 995	4 709	21 105	3 207
RURAL	10 230	2 811	1 450	270	447	16	975	354	3 411	496
SAN MARTIN										
	39 940	11 782	5 215	1 277	848	54	5 294	1 809	12 243	1 418
URBANA	28 238	8 575	3 415	910	356	46	4 169	1 435	8 287	1 045
RURAL	11 702	3 207	1 800	367	492	8	1 125	374	3 956	373
VERA										
	31 141	9 870	2 753	649	1 222	93	2 598	2 422	9 018	2 516
URBANA	14 544	4 626	1 190	324	243	57	1 661	1 361	4 094	988
RURAL	16 597	5 244	1 563	325	979	36	937	1 061	4 924	1 528

Población de 14 años y más Total - Urbana - Rural

Cuadro D.3 - Condición de actividad económica y categoría ocupacional, por departamento

DEPARTAMENTO	POBLACION DE 14 AÑOS Y MAS	ECONOMICAMENTE ACTIVA					ECONOMICAMENTE NO ACTIVA			
		EMPLEADO U OBRERO	CUENTA PROPIA	PATRON O SOCIO	FLIAR. SIN REMUNERAC.	NUEVO TRABAJADOR	JUBILADO O PENSIONADO	ESTUDIANTE	CUIDADO DEL HOGAR	OTRA SITUACION
SANTIAGO DEL ESTERO										
	370 351	109 491	33 199	5 427	13 996	1 461	23 092	30 586	114 404	38 695
URBANA	201 074	70 938	17 483	3 882	3 282	953	16 865	22 694	50 903	14 074
RURAL	169 277	38 553	15 716	1 545	10 714	508	6 227	7 892	63 501	24 621
AGUIRRE										
	3 652	1 004	457	50	221	11	148	175	1 204	382
URBANA	1 437	525	118	34	32	8	72	91	442	115
RURAL	2 215	479	339	16	189	3	76	84	762	267
ALBERDI										
	6 651	1 971	427	56	186	29	202	382	2 318	1 080
URBANA	1 519	551	93	25	26	1	75	95	490	163
RURAL	5 132	1 420	334	31	160	28	127	287	1 828	917
ATAMISQUI										
	5 193	730	573	14	485	16	193	236	1 821	1 125
URBANA	1 450	227	188	6	107	8	80	101	468	265
RURAL	3 743	503	385	8	378	8	113	135	1 353	860
AVELLANEDA										
	9 732	1 689	1 049	85	873	16	291	362	3 648	1 719
RURAL	9 732	1 689	1 049	85	873	16	291	362	3 648	1 719
BANDA										
	51 226	16 408	4 841	646	1 720	241	3 453	4 616	15 272	4 029
URBANA	34 420	11 916	3 051	518	573	187	2 857	3 816	9 271	2 231
RURAL	16 806	4 492	1 790	128	1 147	54	596	800	6 001	1 798
BELGRANO										
	3 235	1 062	304	118	173	6	164	124	997	287
RURAL	3 235	1 062	304	118	173	6	164	124	997	287

Población de 14 años y más Total - Urbana - Rural

Cuadro D.3 - Condición de actividad económica y categoría ocupacional, por departamento

DEPARTAMENTO	POBLACION DE 14 AÑOS Y MAS	ECONOMICAMENTE ACTIVA					ECONOMICAMENTE NO ACTIVA			
		EMPLEADO U OBRERO	CUENTA PROPIA	PATRON O SOCIO	FLIAR. SIN REMUNERAC.	NUEVO TRABAJADOR	JUBILADO O PENSIONADO	ESTUDIANTE	CUIDADO DEL HOGAR	OTRA SITUACION
CAPITAL										
	107 632	39 750	8 692	2 028	1 692	467	8 841	12 915	25 915	7 332
URBANA	97 979	37 319	7 847	1 978	1 172	417	8 348	12 266	22 395	6 237
RURAL	9 653	2 431	845	50	520	50	493	649	3 520	1 095
COPO										
	10 458	2 765	772	344	333	51	173	755	3 823	1 442
URBANA	4 104	1 424	323	36	60	14	108	406	1 284	449
RURAL	6 354	1 341	449	308	273	37	65	349	2 539	993
CHOYA										
	18 895	6 675	1 364	235	322	125	1 267	1 744	5 710	1 453
URBANA	14 006	5 127	1 102	211	187	114	1 054	1 519	3 865	827
RURAL	4 889	1 548	262	24	135	11	213	225	1 845	626
FIGUEROA										
	9 093	1 746	1 097	31	668	24	300	391	3 656	1 180
RURAL	9 093	1 746	1 097	31	668	24	300	391	3 656	1 180
GENERAL TABOADA										
	16 826	4 446	1 658	179	963	67	891	1 418	5 471	1 733
URBANA	9 582	2 861	785	119	202	58	768	1 164	2 789	836
RURAL	7 244	1 585	873	60	761	9	123	254	2 682	897
GUASAYAN										
	4 052	1 012	212	16	136	15	233	241	1 521	666
RURAL	4 052	1 012	212	16	136	15	233	241	1 521	666
JIMENEZ										
	7 130	1 785	397	22	304	26	413	370	2 733	1 080
RURAL	7 130	1 785	397	22	304	26	413	370	2 733	1 080

Cuadro D.3 - Condición de actividad económica y categoría ocupacional, por departamento

DEPARTAMENTO	POBLACION DE 14 AÑOS Y MAS	ECONOMICAMENTE ACTIVA					ECONOMICAMENTE NO ACTIVA			
		EMPLEADO U OBRERO	CUENTA PROPIA	PATRON O SOCIO	FLIAR. SIN REMUNERAC.	NUEVO TRABAJADOR	JUBILADO O PENSIONADO	ESTUDIANTE	CUIDADO DEL HOGAR	OTRA SITUACION
LORETO										
	8 613	1 956	582	70	357	23	390	707	3 074	1 454
URBANA	3 921	1 200	313	54	94	13	231	492	1 167	357
RURAL	4 692	756	269	16	263	10	159	215	1 907	1 097
BRIG. JUAN F. IBARRA										
	7 518	1 912	689	81	563	15	240	485	2 636	897
URBANA	2 452	631	209	31	184	5	121	300	715	256
RURAL	5 066	1 281	480	50	379	10	119	185	1 921	641
MITRE										
	1 351	170	206	4	84		31	39	560	257
RURAL	1 351	170	206	4	84		31	39	560	257
MORENO										
	14 877	4 720	917	294	394	87	695	1 113	4 937	1 720
URBANA	4 866	1 455	444	76	116	38	298	538	1 576	325
RURAL	10 011	3 265	473	218	278	49	397	575	3 361	1 395
OJO DE AGUA										
	7 107	1 610	856	63	491	24	218	344	2 612	889
URBANA	1 785	619	247	36	32	5	86	147	517	96
RURAL	5 322	991	609	27	459	19	132	197	2 095	793
PELLEGRINI										
	9 066	1 911	847	23	496	20	221	497	3 578	1 473
RURAL	9 066	1 911	847	23	496	20	221	497	3 578	1 473
QUEBRACHOS										
	5 893	1 150	686	34	287	13	151	354	2 259	959
URBANA	1 629	537	174	26	38	5	88	161	445	155
RURAL	4 264	613	512	8	249	8	63	193	1 814	804

Cuadro D.3 - Condición de actividad económica y categoría ocupacional, por departamento

DEPARTAMENTO	POBLACION DE 14 AÑOS Y MAS	ECONOMICAMENTE ACTIVA					ECONOMICAMENTE NO ACTIVA			
		EMPLEADO U OBRERO	CUENTA PROPIA	PATRON O SOCIO	FLIAR. SIN REMUNERAC.	NUEVO TRABA-JADOR	JUBILADO O PENSIONADO	ESTU-DIANTE	CUIDADO DEL HOGAR	OTRA SITUACION
RIO HONDO										
	25 446	5 475	2 712	579	844	100	3 000	1 547	7 920	3 269
URBANA	14 727	3 932	1 909	565	264	71	2 177	960	3 508	1 341
RURAL	10 719	1 543	803	14	580	29	823	587	4 412	1 928
RIVADAVIA										
	2 909	732	424	106	456	8	117	118	782	166
RURAL	2 909	732	424	106	456	8	117	118	782	166
ROBLES										
	16 813	5 621	1 809	291	956	21	761	970	5 198	1 186
URBANA	7 197	2 614	680	167	195	9	502	638	1 971	421
RURAL	9 616	3 007	1 129	124	761	12	259	332	3 227	765
SALAVINA										
	5 686	806	665	13	438	22	155	232	2 329	1 026
RURAL	5 686	806	665	13	438	22	155	232	2 329	1 026
SAN MARTIN										
	5 093	933	401	15	246	5	197	175	2 099	1 022
RURAL	5 093	933	401	15	246	5	197	175	2 099	1 022
SARMIENTO										
	2 150	558	133	14	84	10	110	81	752	408
RURAL	2 150	558	133	14	84	10	110	81	752	408
SILIPICA										
	4 054	894	429	16	224	19	237	195	1 579	461
RURAL	4 054	894	429	16	224	19	237	195	1 579	461

Cuadro D.3 - Condición de actividad económica y categoría ocupacional, por departamento

DEPARTAMENTO	POBLACION DE 14 AÑOS Y MAS	ECONOMICAMENTE ACTIVA					ECONOMICAMENTE NO ACTIVA			
		EMPLEADO U OBRERO	CUENTA PROPIA	PATRON O SOCIO	FLIAR. SIN REMUNERAC.	NUEVO TRABAJADOR	JUBILADO O PENSIONADO	ESTUDIANTE	CUIDADO DEL HOGAR	OTRA SITUACION
TUCUMAN										
	645 817	226 430	53 885	10 245	12 456	2 928	48 188	67 975	184 929	38 781
URBANA	470 035	164 213	40 894	8 309	5 075	2 381	39 072	57 435	126 657	25 999
RURAL	175 782	62 217	12 991	1 936	7 381	547	9 116	10 540	58 272	12 782
BURRUYACU										
	17 351	6 538	1 140	193	701	47	615	888	5 833	1 396
RURAL	17 351	6 538	1 140	193	701	47	615	888	5 833	1 396
CRUZ ALTA										
	70 449	26 779	4 048	603	1 203	313	4 664	6 277	22 506	4 056
URBANA	46 362	17 648	2 823	381	485	219	3 330	4 571	14 412	2 493
RURAL	24 087	9 131	1 225	222	718	94	1 334	1 706	8 094	1 563
CHICLIGASTA										
	36 134	13 251	3 122	696	871	129	2 155	3 167	10 519	2 224
URBANA	22 319	7 774	2 263	490	352	107	1 575	2 522	6 045	1 191
RURAL	13 815	5 477	859	206	519	22	580	645	4 474	1 033
FAMAILLA										
	15 881	6 486	840	268	255	53	1 145	1 329	4 794	711
URBANA	8 210	2 899	651	119	107	38	749	834	2 453	360
RURAL	7 671	3 587	189	149	148	15	396	495	2 341	351
GRANEROS										
	6 724	1 706	740	28	317	44	509	544	2 160	676
URBANA	1 420	337	117	1	16	13	169	195	396	176
RURAL	5 304	1 369	623	27	301	31	340	349	1 764	500

Población de 14 años y más Total - Urbana - Rural

Cuadro D.3 - Condición de actividad económica y categoría ocupacional, por departamento

DEPARTAMENTO	POBLACION DE 14 AÑOS Y MAS	ECONOMICAMENTE ACTIVA					ECONOMICAMENTE NO ACTIVA			
		EMPLEADO U OBRERO	CUENTA PROPIA	PATRON O SOCIO	FLIAR. SIN REMUNERAC.	NUEVO TRABAJADOR	JUBILADO O PENSIONADO	ESTUDIANTE	CUIDADO DEL HOGAR	OTRA SITUACION
JUAN B ALBERDI										
	12 876	4 394	1 053	230	373	48	935	1 391	3 706	746
URBANA	6 574	2 197	586	179	116	32	606	891	1 677	290
RURAL	6 302	2 197	467	51	257	16	329	500	2 029	456
LA COCHA										
	7 350	2 681	741	138	253	18	527	435	2 169	388
URBANA	1 268	408	170	28	29	3	110	118	328	74
RURAL	6 082	2 273	571	110	224	15	417	317	1 841	314
LEALES										
	29 996	9 017	2 499	232	1 370	117	2 011	2 265	10 117	2 368
URBANA	6 257	2 028	336	34	51	53	739	757	1 860	399
RURAL	23 739	6 989	2 163	198	1 319	64	1 272	1 508	8 257	1 969
LULES										
	24 268	9 902	1 188	225	308	98	1 565	2 078	7 335	1 569
URBANA	15 989	6 244	892	166	153	75	1 060	1 582	4 728	1 069
RURAL	8 279	3 658	296	59	155	23	485	496	2 607	500
MONTEROS										
	32 613	11 926	1 994	407	793	153	2 587	3 104	9 770	1 879
URBANA	18 342	6 503	1 196	238	170	113	1 744	2 204	5 140	1 034
RURAL	14 271	5 423	798	169	623	40	843	900	4 630	845
RIO CHICO										
	26 542	10 018	1 727	356	502	128	1 896	2 537	7 782	1 596
URBANA	15 780	5 735	1 151	226	182	100	1 319	1 814	4 421	832
RURAL	10 762	4 283	576	130	320	28	577	723	3 361	764

Población de 14 años y más Total - Urbana - Rural

Cuadro D.3 - Condición de actividad económica y categoría ocupacional, por departamento

DEPARTAMENTO	POBLACION DE 14 AÑOS Y MAS	ECONOMICAMENTE ACTIVA					ECONOMICAMENTE NO ACTIVA			
		EMPLEADO U OBRERO	CUENTA PROPIA	PATRON O SOCIO	FLIAR. SIN REMUNERAC.	NUEVO TRABAJADOR	JUBILADO O PENSIONADO	ESTUDIANTE	CUIDADO DEL HOGAR	OTRA SITUACION
SAN MIGUEL DE TUCUMAN										
	278 752	95 939	26 318	5 524	2 857	1 364	24 080	36 041	71 526	15 103
URBANA	277 977	95 661	26 207	5 502	2 843	1 361	24 063	36 017	71 287	15 036
RURAL	775	278	111	22	14	3	17	24	239	67
SIMOCA										
	19 954	4 954	2 305	238	1 482	81	1 045	1 285	6 801	1 763
URBANA	2 951	867	305	77	66	13	217	389	776	241
RURAL	17 003	4 087	2 000	161	1 416	68	828	896	6 025	1 522
TAFI DEL VALLE										
	4 884	1 520	423	47	142	25	450	218	1 620	439
RURAL	4 884	1 520	423	47	142	25	450	218	1 620	439
TAFI VIEJO										
	37 642	12 353	3 057	406	574	232	2 985	4 088	11 342	2 605
URBANA	31 468	10 085	2 530	338	393	203	2 724	3 750	9 252	2 193
RURAL	6 174	2 268	527	68	181	29	261	338	2 090	412
TRANCAS										
	6 895	2 141	793	103	294	21	285	383	2 335	540
RURAL	6 895	2 141	793	103	294	21	285	383	2 335	540
YERBA BUENA										
	17 506	6 825	1 897	551	161	57	734	1 945	4 614	722
URBANA	15 118	5 827	1 667	530	112	51	647	1 791	3 882	611
RURAL	2 388	998	230	21	49	6	87	154	732	111

Población de 14 años y más Total - Urbana - Rural

Cuadro D.3 - Condición de actividad económica y categoría ocupacional, por departamento

DEPARTAMENTO	POBLACION DE 14 AÑOS Y MAS	ECONOMICAMENTE ACTIVA					ECONOMICAMENTE NO ACTIVA			
		EMPLEADO U OBRERO	CUENTA PROPIA	PATRON O SOCIO	FLIAR. SIN REMUNERAC.	NUEVO TRABAJADOR	JUBILADO O PENSIONADO	ESTUDIANTE	CUIDADO DEL HOGAR	OTRA SITUACION
TIERRA DEL FUEGO										
	19 879	12 094	1 183	476	90	49	226	905	3 403	1 453
URBANA	17 343	10 129	1 121	422	77	47	218	789	3 166	1 374
RURAL	2 536	1 965	62	54	13	2	8	116	237	79
RIO GRANDE										
	11 563	6 598	713	301	50	37	125	501	2 136	1 102
URBANA	9 377	4 890	672	255	42	36	118	386	1 926	1 052
RURAL	2 186	1 708	41	46	8	1	7	115	210	50
USHUAIA										
	8 316	5 496	470	175	40	12	101	404	1 267	351
URBANA	7 966	5 239	449	167	35	11	100	403	1 240	322
RURAL	350	257	21	8	5	1	1	1	27	29

Población femenina de 14 y más

Cuadro D.4 - Hijos nacidos vivos en el último año, por distrito escolar

DISTRITO	MUJERES DE 14 A 49 AÑOS		MUJERES DE 14 A. Y MAS	
	TOTAL	HIJOS NACIDOS VIVOS EN EL ULTIMO AÑO POR CADA 100 MUJERES	TOTAL	HIJOS NACIDOS VIVOS POR CADA 100 MUJERES
CAPITAL FEDERAL				
	750 818	5,9	1 335 860	131,7
URBANA	750 818	5,9	1 335 860	131,7
DISTRITO I				
	84 174	4,8	147 188	113,0
URBANA	84 174	4,8	147 188	113,0
DISTRITO II				
	70 943	5,9	124 410	119,6
URBANA	70 943	5,9	124 410	119,6
DISTRITO III				
	37 282	6,5	71 229	113,4
URBANA	37 282	6,5	71 229	113,4
DISTRITO IV				
	23 792	7,6	42 835	141,6
URBANA	23 792	7,6	42 835	141,6
DISTRITO V				
	22 606	7,4	41 288	146,0
URBANA	22 606	7,4	41 288	146,0
DISTRITO VI				
	38 592	5,5	72 003	124,3
URBANA	38 592	5,5	72 003	124,3
DISTRITO VII				
	41 490	7,1	74 575	132,3
URBANA	41 490	7,1	74 575	132,3

Hogares particulares

Cuadro D.5 - Población según tipo de hogar, por distrito escolar

DISTRITO	TIPO DE HOGAR				
	TOTAL	UNIPERSONAL	NUCLEO FAMILIAR	HOGAR EXTENDIDO	HOGAR COMPUESTO
CAPITAL FEDERAL					
	2 829 998	150 618	1 509 571	961 616	208 193
URBANA	2 829 998	150 618	1 509 571	961 616	208 193
DISTRITO I					
	274 993	27 925	144 373	75 918	26 777
URBANA	274 993	27 925	144 373	75 918	26 777
DISTRITO II					
	250 767	19 721	144 588	65 639	20 819
URBANA	250 767	19 721	144 588	65 639	20 819
DISTRITO III					
	132 125	10 980	69 094	37 424	14 627
URBANA	132 125	10 980	69 094	37 424	14 627
DISTRITO IV					
	94 975	6 048	52 956	27 517	8 454
URBANA	94 975	6 048	52 956	27 517	8 454
DISTRITO V					
	86 525	3 505	40 824	34 799	7 397
URBANA	86 525	3 505	40 824	34 799	7 397
DISTRITO VI					
	148 622	8 431	77 847	47 501	14 843
URBANA	148 622	8 431	77 847	47 501	14 843
DISTRITO VII					
	157 046	8 231	96 679	41 490	10 646
URBANA	157 046	8 231	96 679	41 490	10 646

Población femenina de 14 y más

Cuadro D.4 - Hijos nacidos vivos en el último año, por distrito escolar

DISTRITO	MUJERES DE 14 A 49 AÑOS		MUJERES DE 14 A. Y MAS	
	TOTAL	HIJOS NACIDOS VIVOS EN EL ULTIMO AÑO POR CADA 100 MUJERES	TOTAL	HIJOS NACIDOS VIVOS POR CADA 100 MUJERES
DISTRITO VIII				
	36 267	6,3	66 806	127,8
URBANA	36 267	6,3	66 806	127,8
DISTRITO IX				
	70 332	5,8	118 006	122,4
URBANA	70 332	5,8	118 006	122,4
DISTRITO X				
	56 888	6,3	97 131	131,2
URBANA	56 888	6,3	97 131	131,2
DISTRITO XI				
	26 403	5,3	48 938	138,4
URBANA	26 403	5,3	48 938	138,4
DISTRITO XII				
	28 627	5,5	53 015	135,1
URBANA	28 627	5,5	53 015	135,1
DISTRITO XIII				
	26 030	4,9	46 950	144,5
URBANA	26 030	4,9	46 950	144,5
DISTRITO XIV				
	24 748	5,5	45 959	138,0
URBANA	24 748	5,5	45 959	138,0
DISTRITO XV				
	25 433	6,6	46 707	142,6
URBANA	25 433	6,6	46 707	142,6

Hogares particulares

Cuadro D.5 - Población según tipo de hogar, por distrito escolar

DISTRITO	TIPO DE HOGAR				
	TOTAL	UNIPERSONAL	NUCLEO PAMILIAR	HOGAR EXTENDIDO	HOGAR COMPUESTO
DISTRITO VIII					
	141 742	6 561	79 712	47 087	8 382
URBANA	141 742	6 561	79 712	47 087	8 382
DISTRITO IX					
	245 196	15 139	134 314	77 350	18 393
URBANA	245 196	15 139	134 314	77 350	18 393
DISTRITO X					
	210 799	9 841	120 743	66 232	13 983
URBANA	210 799	9 841	120 743	66 232	13 983
DISTRITO XI					
	105 079	4 063	54 466	39 334	7 216
URBANA	105 079	4 063	54 466	39 334	7 216
DISTRITO XII					
	113 320	4 256	56 843	44 288	7 933
URBANA	113 320	4 256	56 843	44 288	7 933
DISTRITO XIII					
	108 350	2 777	49 767	49 636	6 170
URBANA	108 350	2 777	49 767	49 636	6 170
DISTRITO XIV					
	103 378	3 554	51 045	39 960	8 819
URBANA	103 378	3 554	51 045	39 960	8 819
DISTRITO XV					
	104 017	3 729	57 566	37 024	5 698
URBANA	104 017	3 729	57 566	37 024	5 698

Población femenina de 14 y más

Cuadro D.4 - Hijos nacidos vivos en el último año, por distrito escolar

DISTRITO	MUJERES DE 14 A 49 AÑOS		MUJERES DE 14 A. Y MAS	
	TOTAL	HIJOS NACIDOS VIVOS EN EL ULTIMO AÑO POR CADA 100 MUJERES	TOTAL	HIJOS NACIDOS VIVOS POR CADA 100 MUJERES
DISTRITO XVI				
	21 508	5,5	39 907	144,6
URBANA	21 508	5,5	39 907	144,6
DISTRITO XVII				
	32 002	4,7	57 356	140,5
URBANA	32 002	4,7	57 356	140,5
DISTRITO XVIII				
	25 752	6,4	47 094	143,3
URBANA	25 752	6,4	47 094	143,3
DISTRITO XIX				
	35 633	6,4	55 108	171,0
URBANA	35 633	6,4	55 108	171,0
DISTRITO XX				
	22 316	6,4	39 355	153,2
URBANA	22 316	6,4	39 355	153,2

Hogares particulares

Cuadro D.5 - Población según tipo de hogar, por distrito escolar

DISTRITO	TIPO DE HOGAR				
	TOTAL	UNIPERSONAL	NUCLEO FAMILIAR	HOGAR EXTENDIDO	HOGAR COMPUESTO
DISTRITO XVI					
	91 309	2 810	43 549	40 436	4 514
URBANA	91 309	2 810	43 549	40 436	4 514
DISTRITO XVII					
	129 217	4 065	72 329	47 841	4 982
URBANA	129 217	4 065	72 329	47 841	4 982
DISTRITO XVIII					
	105 460	3 580	56 618	40 997	4 265
URBANA	105 460	3 580	56 618	40 997	4 265
DISTRITO XIX					
	136 130	2 873	65 835	57 771	9 651
URBANA	136 130	2 873	65 835	57 771	9 651
DISTRITO XX					
	90 948	2 529	40 423	43 372	4 624
URBANA	90 948	2 529	40 423	43 372	4 624

Cuadro D.4 - Hijos nacidos vivos en el último año, por partido

PARTIDO	MUJERES DE 14 A 49 AÑOS		MUJERES DE 14 A. Y MAS	
	TOTAL	HIJOS NACIDOS VIVOS EN EL ULTIMO AÑO POR CADA 100 MUJERES	TOTAL	HIJOS NACIDOS VIVOS POR CADA 100 MUJERES
GRAN BUENOS AIRES				
	1 748 456	9,2	2 521 592	189,3
URBANA	1 736 259	9,2	2 505 813	188,9
RURAL	12 197	13,9	15 779	244,9
ALMIRANTE BROWN				
	83 906	9,5	116 932	203,8
URBANA	82 251	9,4	114 913	202,5
RURAL	1 655	13,4	2 019	274,7
AVELLANEDA				
	83 458	7,5	134 652	169,4
URBANA	83 458	7,5	134 652	169,4
BERAZATEGUI				
	51 347	10,2	68 299	203,0
URBANA	50 390	10,3	67 120	203,3
RURAL	957	7,7	1 179	184,6
ESTEBAN ECHEVERRIA				
	47 470	10,5	63 746	205,8
URBANA	46 518	10,4	62 521	204,7
RURAL	952	15,0	1 225	263,7
FLORENCIO VARELA				
	44 049	11,2	55 464	225,5
URBANA	41 350	11,0	52 081	223,3
RURAL	2 699	14,9	3 383	259,4
GENERAL SAN MARTIN				
	98 937	8,4	151 121	175,2
URBANA	98 937	8,4	151 121	175,2

Cuadro D.5 -Población según tipo de hogar, por partido

PARTIDO	TIPO DE HOGAR				
	TOTAL	UNIPERSONAL	NUCLEO FAMILIAR	HOGAR EXTENDIDO	HOGAR COMPUESTO
GRAN BUENOS AIRES					
	6 771 889	145 298	4 026 986	2 090 874	508 731
URBANA	6 719 155	143 726	3 998 408	2 076 320	500 701
RURAL	52 734	1 572	28 578	14 554	8 030
ALMIRANTE BROWN					
	326 107	6 539	197 352	101 435	20 781
URBANA	319 203	6 300	193 181	99 723	19 999
RURAL	6 904	239	4 171	1 712	782
AVELLANEDA					
	330 321	9 881	189 612	107 298	23 530
URBANA	330 321	9 881	189 612	107 298	23 530
BERAZATEGUI					
	199 006	3 486	123 545	56 977	14 998
URBANA	195 695	3 448	121 637	56 221	14 389
RURAL	3 311	38	1 908	756	609
ESTEBAN ECHEVERRIA					
	181 932	3 899	111 755	50 199	16 079
URBANA	177 221	3 781	109 725	48 790	14 925
RURAL	4 711	118	2 030	1 409	1 154
FLORENCIO VARELA					
	173 130	2 847	101 337	52 340	16 606
URBANA	162 245	2 510	95 358	48 919	15 458
RURAL	10 885	337	5 979	3 421	1 148
GENERAL SAN MARTIN					
	383 357	8 612	222 508	121 695	30 542
URBANA	383 357	8 612	222 508	121 695	30 542

Población femenina de 14 y más — Total - Urbana - Rural

Cuadro D.4 - Hijos nacidos vivos en el último año, por partido

PARTIDO	MUJERES DE 14 A 49 AÑOS		MUJERES DE 14 A. Y MAS	
	TOTAL	HIJOS NACIDOS VIVOS EN EL ULTIMO AÑO POR CADA 100 MUJERES	TOTAL	HIJOS NACIDOS VIVOS POR CADA 100 MUJERES
GENERAL SARMIENTO				
	128 467	11,3	168 033	215,2
URBANA	128 467	11,3	168 033	215,2
LANUS				
	117 869	8,6	183 761	177,2
URBANA	117 869	8,6	183 761	177,2
LOMAS DE ZAMORA				
	130 575	9,3	191 301	187,3
URBANA	130 575	9,3	191 301	187,3
LA MATANZA				
	246 545	9,3	335 327	201,3
URBANA	245 455	9,3	333 992	201,2
RURAL	1 090	15,7	1 335	235,4
MERLO				
	73 795	11,2	99 354	210,0
URBANA	73 795	11,2	99 354	210,0
MORENO				
	48 348	13,7	63 640	222,7
URBANA	46 518	13,5	61 188	221,9
RURAL	1 830	18,0	2 452	244,1
MORON				
	153 234	7,8	229 349	179,7
URBANA	153 234	7,8	229 349	179,7

Hogares particulares — Total - Urbana - Rural

Cuadro D.5 - Población según tipo de hogar, por partido

TOTAL	TIPO DE HOGAR			
	UNIPERSONAL	NUCLEO FAMILIAR	HOGAR EXTENDIDO	HOGAR COMPUESTO
496 626	8 333	290 694	156 283	41 316
496 626	8 333	290 694	156 283	41 316
464 232	11 695	269 254	154 911	28 372
464 232	11 695	269 254	154 911	28 372
502 098	10 557	300 869	157 516	33 156
502 098	10 557	300 869	157 516	33 156
940 160	16 395	562 601	292 492	68 672
935 465	16 325	559 075	291 696	68 369
4 695	70	3 526	796	303
290 122	5 512	176 109	84 813	23 688
290 122	5 512	176 109	84 813	23 688
195 026	3 804	115 106	55 885	20 231
186 202	3 659	112 171	52 560	17 812
8 824	145	2 935	3 325	2 419
594 361	11 440	364 383	184 441	34 097
594 361	11 440	364 383	184 441	34 097

Población femenina de 14 y más — Total - Urbana - Rural

Cuadro D.4 - Hijos nacidos vivos en el último año, por partido

PARTIDO	MUJERES DE 14 A 49 AÑOS		MUJERES DE 14 A. Y MAS	
	TOTAL	HIJOS NACIDOS VIVOS EN EL ULTIMO AÑO POR CADA 100 MUJERES	TOTAL	HIJOS NACIDOS VIVOS POR CADA 100 MUJERES
GUILMES				
	114 960	9,1	166 014	186,8
URBANA	114 960	9,1	166 014	186,8
SAN FERNANDO				
	34 023	9,3	49 883	189,9
URBANA	32 908	9,1	48 300	188,9
RURAL	1 115	15,5	1 583	222,0
SAN ISIDRO				
	75 686	7,3	114 480	168,4
URBANA	75 686	7,3	114 480	168,4
TIGRE				
	52 656	10,7	71 347	203,0
URBANA	50 757	10,7	68 744	201,5
RURAL	1 899	9,4	2 603	241,0
TRES DE FEBRERO				
	88 061	8,2	135 726	174,3
URBANA	88 061	8,2	135 726	174,3
VICENTE LOPEZ				
	75 070	6,3	123 163	149,6
URBANA	75 070	6,3	123 163	149,6

Hogares particulares — Total - Urbana - Rural

Cuadro D.5 - Población según tipo de hogar, por partido

TOTAL	TIPO DE HOGAR			
	UNIPERSONAL	NUCLEO FAMILIAR	HOGAR EXTENDIDO	HOGAR COMPUESTO
444 731	9 410	266 241	135 818	33 262
444 731	9 410	266 241	135 818	33 262
131 969	3 092	72 559	42 323	13 995
126 552	2 730	68 901	41 556	13 365
5 417	362	3 658	767	630
287 934	7 268	172 838	82 599	25 229
287 934	7 268	172 838	82 599	25 229
202 262	4 402	115 670	65 367	16 823
194 275	4 139	111 299	62 999	15 838
7 987	263	4 371	2 368	985
343 738	8 194	198 618	110 911	26 015
343 738	8 194	198 618	110 911	26 015
284 777	9 932	175 935	77 571	21 339
284 777	9 932	175 935	77 571	21 339

Cuadro D.4 - Hijos nacidos vivos en el último año, por partido

PARTIDO	MUJERES DE 14 A 49 AÑOS		MUJERES DE 14 A. Y MAS	
	TOTAL	HIJOS NACIDOS VIVOS EN EL ULTIMO AÑO POR CADA 100 MUJERES	TOTAL	HIJOS NACIDOS VIVOS POR CADA 100 MUJERES
RESTO DE LA PROVINCIA DE BUENOS AIRES				
	976 323	8,7	1 494 882	194,2
URBANA	825 992	8,5	1 276 116	189,5
RURAL	150 331	9,7	218 766	221,3
ADOLFO ALSINA				
	4 670	8,3	7 091	215,4
URBANA	2 631	8,6	4 113	204,8
RURAL	2 039	8,0	2 978	230,0
ALBERTI				
	2 508	7,2	4 223	193,6
URBANA	1 552	6,0	2 692	187,6
RURAL	956	9,2	1 531	204,0
AYACUCHO				
	4 338	8,4	6 915	203,1
URBANA	3 059	7,8	5 178	204,4
RURAL	1 279	9,9	1 737	199,1
AZUL				
	13 403	8,8	21 446	185,5
URBANA	11 650	8,3	19 046	183,0
RURAL	1 753	12,7	2 400	205,3
BAHIA BLANCA				
	59 718	8,8	91 335	181,5
URBANA	58 426	8,8	89 468	180,6
RURAL	1 292	10,0	1 867	223,3
BALCARCE				
	9 522	7,7	14 054	198,8
URBANA	7 413	7,2	11 063	198,3
RURAL	2 109	9,5	2 991	200,6

Cuadro D.5 - Población según tipo de hogar, por partido

	TIPO DE HOGAR				
	TOTAL	UNIPERSONAL	NUCLEO FAMILIAR	HOGAR EXTENDIDO	HOGAR COMPUESTO
RESTO DE LA PROVINCIA DE BUENOS AIRES					
	3 934 339	134 495	2 348 304	1 082 541	368 999
URBANA	3 266 961	104 744	1 967 623	921 211	273 383
RURAL	667 378	29 751	380 681	161 330	95 616
ADOLFO ALSINA					
	18 729	885	11 857	4 286	1 701
URBANA	10 218	511	6 893	2 209	605
RURAL	8 511	374	4 964	2 077	1 096
ALBERTI					
	10 514	463	6 523	2 903	625
URBANA	6 377	298	3 914	1 894	271
RURAL	4 137	165	2 609	1 009	354
AYACUCHO					
	18 285	811	10 763	4 747	1 964
URBANA	12 795	440	7 364	3 866	1 125
RURAL	5 490	371	3 399	881	839
AZUL					
	55 136	1 998	31 754	15 181	6 203
URBANA	47 576	1 552	27 292	14 003	4 729
RURAL	7 560	446	4 462	1 178	1 474
BAHIA BLANCA					
	229 859	7 113	143 723	59 826	19 197
URBANA	223 855	6 852	140 103	58 306	18 594
RURAL	6 004	261	3 620	1 520	603
BALCARCE					
	38 854	1 379	24 545	9 047	3 883
URBANA	28 895	888	18 574	7 290	2 143
RURAL	9 959	491	5 971	1 757	1 740

Población femenina de 14 y más — Total - Urbana - Rural

Cuadro D.4 - Hijos nacidos vivos en el último año, por partido

PARTIDO	MUJERES DE 14 A 49 AÑOS		MUJERES DE 14 A. Y MAS	
	TOTAL	HIJOS NACIDOS VIVOS EN EL ULTIMO AÑO POR CADA 100 MUJERES	TOTAL	HIJOS NACIDOS VIVOS POR CADA 100 MUJERES
BARADERO				
	5 985	10,4	9 511	200,3
URBANA	4 753	11,1	7 687	196,6
RURAL	1 232	7,8	1 824	215,8
BARTOLOME MITRE				
	5 128	9,3	8 228	188,6
URBANA	4 185	9,4	6 745	190,0
RURAL	943	8,8	1 483	182,3
BERISSO				
	16 569	8,3	24 644	190,5
URBANA	16 291	8,2	24 153	189,9
RURAL	278	15,8	491	221,0
BOLIVAR				
	7 850	6,2	12 863	205,6
URBANA	4 603	4,8	8 099	188,7
RURAL	3 247	8,2	4 764	234,3
BRAGADO				
	9 092	9,3	14 654	197,0
URBANA	7 223	8,6	11 733	192,4
RURAL	1 869	12,3	2 921	215,2
CORONEL BRANDSEN				
	3 706	10,6	5 421	213,4
URBANA	2 602	10,9	3 808	217,8
RURAL	1 104	9,7	1 613	203,1
CAMPANA				
	14 259	9,4	20 053	202,7
URBANA	13 688	9,1	19 252	201,4
RURAL	571	18,2	801	233,1

Hogares particulares — Total - Urbana - Rural

Cuadro D.5 - Población según tipo de hogar, por partido

PARTIDO	TIPO DE HOGAR				
	TOTAL	UNIPERSONAL	NUCLEO FAMILIAR	HOGAR EXTENDIDO	HOGAR COMPUESTO
BARADERO					
	25 434	1 008	14 796	7 845	1 785
URBANA	19 809	747	11 333	6 766	963
RURAL	5 625	261	3 463	1 079	822
BARTOLOME MITRE					
	21 345	807	12 574	5 458	2 506
URBANA	17 155	604	10 377	4 469	1 705
RURAL	4 190	203	2 197	989	801
BERISSO					
	65 585	1 731	38 617	19 594	5 643
URBANA	64 189	1 678	37 878	19 300	5 333
RURAL	1 396	53	739	294	310
BOLIVAR					
	32 861	1 334	21 197	8 193	2 137
URBANA	18 834	827	11 716	5 292	999
RURAL	14 027	507	9 481	2 901	1 138
BRAGADO					
	37 808	1 464	23 428	10 135	2 781
URBANA	29 480	1 033	18 195	8 454	1 798
RURAL	8 328	431	5 233	1 681	983
CORONEL BRANDSEN					
	15 057	569	9 501	3 901	1 086
URBANA	10 373	280	6 461	2 977	655
RURAL	4 684	289	3 040	924	431
CAMPANA					
	57 449	1 551	33 732	16 272	5 894
URBANA	54 516	1 360	32 428	15 578	5 150
RURAL	2 933	191	1 304	694	744

Cuadro D.4 - Hijos nacidos vivos en el último año, por partido

PARTIDO	MUJERES DE 14 A 49 AÑOS		MUJERES DE 14 A. Y MAS	
	TOTAL	HIJOS NACIDOS VIVOS EN EL ULTIMO AÑO POR CADA 100 MUJERES	TOTAL	HIJOS NACIDOS VIVOS POR CADA 100 MUJERES
CAÑUELAS				
	5 926	7,7	8 826	216,0
URBANA	3 663	8,0	5 681	206,9
RURAL	2 263	7,2	3 145	232,5
CAPITAN SARMIENTO				
	2 366	7,8	3 879	195,6
URBANA	1 906	7,2	3 203	190,2
RURAL	460	10,4	676	221,3
CARLOS CASARES				
	4 648	8,6	7 383	205,9
URBANA	3 179	9,4	5 237	202,1
RURAL	1 469	6,9	2 146	215,0
CARLOS TEJEDOR				
	2 903	9,1	4 353	232,8
URBANA	1 041	8,5	1 628	212,3
RURAL	1 862	9,5	2 725	245,0
CARMEN DE ARECO				
	2 551	8,8	3 998	201,8
URBANA	1 905	8,4	3 096	194,9
RURAL	646	10,1	902	225,3
DAIREAUX				
	3 243	8,9	4 775	236,4
URBANA	1 990	9,1	2 994	233,8
RURAL	1 253	8,5	1 781	240,7
CASTELLI				
	1 516	7,7	2 367	216,2
URBANA	1 063	7,7	1 737	210,0
RURAL	453	7,7	630	233,3

Cuadro D.5 - Población según tipo de hogar, por partido

PARTIDO	TIPO DE HOGAR				
	TOTAL	UNIPERSONAL	NUCLEO FAMILIAR	HOGAR EXTENDIDO	HOGAR COMPUESTO
CAÑUELAS					
	24 551	885	14 242	6 324	3 100
URBANA	14 781	450	8 995	3 715	1 621
RURAL	9 770	435	5 247	2 609	1 479
CAPITAN SARMIENTO					
	10 147	443	5 734	3 133	837
URBANA	8 027	337	4 634	2 474	582
RURAL	2 120	106	1 100	659	255
CARLOS CASARES					
	19 910	784	11 713	5 555	1 858
URBANA	13 092	495	7 931	3 827	839
RURAL	6 818	289	3 782	1 728	1 019
CARLOS TEJEDOR					
	12 738	511	7 728	2 978	1 521
URBANA	4 344	146	2 925	891	382
RURAL	8 394	365	4 803	2 087	1 139
CARMEN DE ARECO					
	10 892	444	5 969	3 063	1 416
URBANA	7 850	304	4 225	2 399	922
RURAL	3 042	140	1 744	664	494
DAIREAUX					
	13 560	480	8 225	3 428	1 427
URBANA	8 144	266	4 933	2 315	630
RURAL	5 416	214	3 292	1 113	797
CASTELLI					
	6 509	289	3 815	1 652	753
URBANA	4 494	200	2 662	1 263	369
RURAL	2 015	89	1 153	389	384

Población femenina de 14 y más — Total - Urbana - Rural

Cuadro D.4 - Hijos nacidos vivos en el último año, por partido

PARTIDO	MUJERES DE 14 A 49 AÑOS		MUJERES DE 14 A. Y MAS	
	TOTAL	HIJOS NACIDOS VIVOS EN EL ULTIMO AÑO POR CADA 100 MUJERES	TOTAL	HIJOS NACIDOS VIVOS POR CADA 100 MUJERES
COLON				
	4 475	7,9	6 977	206,4
URBANA	3 952	8,0	6 255	208,9
RURAL	523	6,7	722	185,2
CORONEL DORREGO				
	4 333	6,3	6 901	210,1
URBANA	3 127	6,2	5 108	207,9
RURAL	1 206	6,6	1 793	216,5
CORONEL PRINGLES				
	5 178	9,6	8 228	218,6
URBANA	4 097	9,2	6 735	219,3
RURAL	1 081	10,9	1 493	215,5
CNEL. DE M. L. ROSALES				
	12 985	9,1	18 528	188,7
URBANA	12 246	9,0	17 529	186,4
RURAL	739	11,5	999	228,7
CORONEL SUAREZ				
	7 834	7,4	12 049	212,0
URBANA	5 357	7,2	8 398	195,9
RURAL	2 477	7,8	3 651	249,0
CHACABUCO				
	9 640	7,7	15 714	198,5
URBANA	6 553	6,9	10 756	188,9
RURAL	3 087	9,3	4 958	219,4
CHASCOMUS				
	7 114	9,3	11 024	203,3
URBANA	5 583	9,2	8 897	200,4
RURAL	1 531	9,8	2 127	215,1

Hogares particulares — Total - Urbana - Rural

Cuadro D.5 - Población según tipo de hogar, por partido

TIPO DE HOGAR				
TOTAL	UNIPERSONAL	NUCLEO FAMILIAR	HOGAR EXTENDIDO	HOGAR COMPUESTO
17 686	662	10 921	4 962	1 141
15 573	564	9 639	4 482	888
2 113	98	1 282	480	253
18 605	695	11 033	4 484	2 393
12 752	477	8 026	3 147	1 102
5 853	218	3 007	1 337	1 291
21 482	1 078	11 757	5 893	2 754
16 553	797	9 209	4 839	1 708
4 929	281	2 548	1 054	1 046
51 470	1 226	33 286	13 085	3 873
48 259	1 169	31 330	12 590	3 170
3 211	57	1 956	495	703
31 551	1 307	20 761	6 641	2 842
20 499	830	13 831	4 466	1 372
11 052	477	6 930	2 175	1 470
40 314	1 498	23 481	11 934	3 401
26 169	845	15 786	8 104	1 434
14 145	653	7 695	3 830	1 967
30 566	873	17 003	9 102	3 588
23 922	540	13 356	7 479	2 547
6 644	333	3 647	1 623	1 041

Cuadro D.4 - Hijos nacidos vivos en el último año, por partido

PARTIDO	MUJERES DE 14 A 49 AÑOS		MUJERES DE 14 A. Y MAS	
	TOTAL	HIJOS NACIDOS VIVOS EN EL ULTIMO AÑO POR CADA 100 MUJERES	TOTAL	HIJOS NACIDOS VIVOS POR CADA 100 MUJERES
CHIVILCOY				
	13 105	7,1	21 784	185,6
URBANA	10 950	7,0	18 305	180,3
RURAL	2 155	7,6	3 479	213,2
DOLORES				
	5 636	8,1	8 811	213,1
URBANA	4 755	7,8	7 592	206,9
RURAL	881	9,4	1 219	252,0
ENSENADA				
	10 026	11,1	15 272	196,0
URBANA	10 026	11,1	15 272	196,0
ESCOBAR				
	20 017	11,5	26 465	222,0
URBANA	17 837	11,2	23 649	221,5
RURAL	2 180	13,6	2 816	226,3
EXALTACION DE LA CRUZ				
	2 925	9,2	4 521	199,3
URBANA	1 738	8,2	2 892	188,7
RURAL	1 187	10,7	1 629	218,0
GENERAL ALVARADO				
	6 126	9,4	8 943	213,3
URBANA	5 164	8,3	7 595	212,1
RURAL	962	15,4	1 348	219,9
GENERAL ALVEAR				
	1 895	9,1	2 865	230,2
URBANA	1 355	9,4	2 116	227,7
RURAL	540	8,3	769	237,1

Cuadro D.5 - Población según tipo de hogar, por partido

PARTIDO	TIPO DE HOGAR				
	TOTAL	UNIPERSONAL	NUCLEO FAMILIAR	HOGAR EXTENDIDO	HOGAR COMPUESTO
CHIVILCOY					
	54 959	1 842	32 692	16 988	3 437
URBANA	44 705	1 455	26 911	14 101	2 238
RURAL	10 254	387	5 781	2 887	1 199
DOLORES					
	22 460	894	13 431	6 213	1 922
URBANA	18 951	715	11 217	5 614	1 405
RURAL	3 509	179	2 214	599	517
ENSENADA					
	40 908	1 264	23 574	12 666	3 404
URBANA	40 908	1 264	23 574	12 666	3 404
ESCOBAR					
	80 349	1 723	49 398	23 104	6 124
URBANA	71 363	1 416	44 018	20 835	5 094
RURAL	8 986	307	5 380	2 269	1 030
EXALTACION DE LA CRUZ					
	12 790	500	7 031	3 629	1 630
URBANA	7 416	283	4 162	2 282	689
RURAL	5 374	217	2 869	1 347	941
GENERAL ALVARADO					
	25 339	857	15 826	6 170	2 486
URBANA	21 085	689	13 544	4 916	1 936
RURAL	4 254	168	2 282	1 254	550
GENERAL ALVEAR					
	7 978	343	4 764	2 040	831
URBANA	5 472	244	3 314	1 573	341
RURAL	2 506	99	1 450	467	490

Cuadro D.4 - Hijos nacidos vivos en el último año, por partido

PARTIDO	MUJERES DE 14 A 49 AÑOS		MUJERES DE 14 A. Y MAS	
	TOTAL	HIJOS NACIDOS VIVOS EN EL ULTIMO AÑO POR CADA 100 MUJERES	TOTAL	HIJOS NACIDOS VIVOS POR CADA 100 MUJERES
GENERAL ARENALES				
	3 571	7,3	5 685	211,1
URBANA	2 319	7,9	3 845	211,6
RURAL	1 252	6,0	1 840	210,0
GENERAL BELGRANO				
	2 938	9,0	4 930	201,9
URBANA	2 343	8,2	4 038	195,7
RURAL	595	11,9	892	230,0
GENERAL GUIDO				
	727	8,0	1 116	222,5
RURAL	727	8,0	1 116	222,5
GENERAL LA MADRID				
	2 427	8,3	3 726	224,2
URBANA	1 267	7,8	2 045	212,6
RURAL	1 160	8,8	1 681	238,4
GENERAL LAS HERAS				
	2 179	7,4	3 440	202,7
URBANA	1 403	6,3	2 349	190,0
RURAL	776	9,4	1 091	230,1
GENERAL LAVALLE				
	284	12,0	429	272,0
RURAL	284	12,0	429	272,0
GENERAL JUAN MADARIAGA				
	3 823	8,4	5 624	234,9
URBANA	3 474	8,4	5 073	236,8
RURAL	349	8,6	551	217,1

Cuadro D.5 - Población según tipo de hogar, por partido

PARTIDO	TIPO DE HOGAR				
	TOTAL	UNIPERSONAL	NUCLEO FAMILIAR	HOGAR EXTENDIDO	HOGAR COMPUESTO
GENERAL ARENALES					
	15 017	540	8 943	4 259	1 275
URBANA	9 783	374	5 833	2 889	687
RURAL	5 234	166	3 110	1 370	588
GENERAL BELGRANO					
	12 837	638	7 375	3 484	1 340
URBANA	10 000	486	5 751	2 846	917
RURAL	2 837	152	1 624	638	423
GENERAL GUIDO					
	3 197	165	1 742	878	412
RURAL	3 197	165	1 742	878	412
GENERAL LA MADRID					
	10 534	467	5 906	2 610	1 551
URBANA	5 130	211	2 876	1 423	620
RURAL	5 404	256	3 030	1 187	931
GENERAL LAS HERAS					
	9 318	403	5 228	2 693	994
URBANA	5 950	237	3 314	1 854	545
RURAL	3 368	166	1 914	839	449
GENERAL LAVALLE					
	1 199	43	694	405	57
RURAL	1 199	43	694	405	57
GENERAL JUAN MADARIAGA					
	15 304	519	8 359	4 331	2 095
URBANA	13 504	448	7 420	3 854	1 782
RURAL	1 800	71	939	477	313

Cuadro D.4 - Hijos nacidos vivos en el último año, por partido

PARTIDO	MUJERES DE 14 A 49 AÑOS		MUJERES DE 14 A. Y MAS	
	TOTAL	HIJOS NACIDOS VIVOS EN EL ULTIMO AÑO POR CADA 100 MUJERES	TOTAL	HIJOS NACIDOS VIVOS POR CADA 100 MUJERES
GENERAL PAZ				
	2 019	9,0	3 313	213,2
URBANA	1 246	9,4	2 128	213,7
RURAL	773	8,3	1 185	212,2
GENERAL PINTO				
	4 258	8,2	6 315	232,4
URBANA	1 345	7,5	2 256	213,4
RURAL	2 913	8,5	4 059	243,0
GENERAL PUEYRREDON				
	110 835	7,9	169 549	173,6
URBANA	107 646	7,9	165 218	172,3
RURAL	3 189	10,3	4 331	223,3
GENERAL RODRIGUEZ				
	7 515	10,9	11 080	210,4
URBANA	6 583	11,0	9 667	207,3
RURAL	932	9,7	1 413	231,5
GENERAL VIAMONTE				
	3 908	10,2	6 262	205,3
URBANA	2 650	10,7	4 130	199,4
RURAL	1 258	9,0	2 132	216,7
GENERAL VILLEGAS				
	6 243	8,8	9 221	219,5
URBANA	2 869	8,5	4 324	210,0
RURAL	3 374	9,0	4 897	228,0
ADOLFO GONZALES CHAVES				
	2 911	9,2	4 740	211,6
URBANA	1 989	8,6	3 354	209,9
RURAL	922	10,5	1 386	215,9

Cuadro D.5 - Población según tipo de hogar, por partido

PARTIDO	TIPO DE HOGAR				
	TOTAL	UNIPERSONAL	NUCLEO FAMILIAR	HOGAR EXTENDIDO	HOGAR COMPUESTO
GENERAL PAZ					
	8 949	477	5 226	2 315	931
URBANA	5 369	240	3 185	1 509	455
RURAL	3 560	237	2 041	806	476
GENERAL PINTO					
	18 051	605	10 383	4 857	2 206
URBANA	5 703	221	3 231	1 715	536
RURAL	12 348	384	7 152	3 142	1 670
GENERAL PUEYRREDON					
	425 890	14 255	258 309	112 585	40 741
URBANA	411 696	13 554	250 465	109 451	38 226
RURAL	14 194	701	7 844	3 134	2 515
GENERAL RODRIGUEZ					
	31 405	1 045	18 585	8 680	3 095
URBANA	27 323	857	16 447	7 638	2 381
RURAL	4 082	188	2 138	1 042	714
GENERAL VIAMONTE					
	16 423	682	9 443	4 892	1 406
URBANA	10 537	478	6 336	2 923	800
RURAL	5 886	204	3 107	1 969	606
GENERAL VILLEGAS					
	26 206	930	15 540	6 380	3 356
URBANA	11 457	449	6 986	2 881	1 141
RURAL	14 749	481	8 554	3 499	2 215
ADOLFO GONZALES CHAVES					
	12 668	593	7 573	3 083	1 419
URBANA	8 462	383	5 255	2 173	651
RURAL	4 206	210	2 318	910	768

Cuadro D.4 - Hijos nacidos vivos en el último año, por partido

PARTIDO	MUJERES DE 14 A 49 AÑOS		MUJERES DE 14 A. Y MAS	
	TOTAL	HIJOS NACIDOS VIVOS EN EL ULTIMO AÑO POR CADA 100 MUJERES	TOTAL	HIJOS NACIDOS VIVOS POR CADA 100 MUJERES
GUAMINI				
	2 860	8,6	4 296	222,6
URBANA	1 467	8,0	2 286	229,0
RURAL	1 393	9,3	2 010	215,4
HIPOLITO YRIGOYEN				
	2 125	8,6	3 242	221,1
URBANA	1 688	8,1	2 644	220,3
RURAL	437	10,8	598	224,6
BENITO JUAREZ				
	5 082	8,4	7 443	207,6
URBANA	3 720	8,1	5 685	200,2
RURAL	1 362	9,3	1 758	231,6
JUNIN				
	18 302	8,2	30 664	177,5
URBANA	15 332	7,7	26 219	171,9
RURAL	2 970	10,9	4 445	210,7
LA PLATA				
	119 624	7,6	188 616	168,4
URBANA	115 860	7,5	183 632	166,8
RURAL	3 764	11,8	4 984	230,8
LAPRIDA				
	2 107	8,7	3 188	240,1
URBANA	1 579	8,2	2 480	235,7
RURAL	528	10,0	708	255,4
LAS FLORES				
	5 028	10,0	8 429	195,2
URBANA	4 442	9,8	7 520	196,0
RURAL	586	11,6	909	188,7

Cuadro D.5 - Población según tipo de hogar, por partido

PARTIDO	TIPO DE HOGAR				
	TOTAL	UNIPERSONAL	NUCLEO FAMILIAR	HOGAR EXTENDIDO	HOGAR COMPUESTO
GUAMINI					
	12 189	499	7 311	2 955	1 424
URBANA	6 092	238	3 690	1 510	654
RURAL	6 097	261	3 621	1 445	770
HIPOLITO YRIGOYEN					
	9 036	300	5 720	2 158	858
URBANA	7 019	231	4 477	1 820	491
RURAL	2 017	69	1 243	338	367
BENITO JUAREZ					
	20 339	819	11 918	5 911	1 691
URBANA	14 776	542	8 490	4 846	898
RURAL	5 563	277	3 428	1 065	793
JUNIN					
	74 843	2 251	41 797	25 786	5 009
URBANA	62 420	1 865	34 756	21 976	3 823
RURAL	12 423	386	7 041	3 810	1 186
LA PLATA					
	458 271	15 919	276 481	125 253	40 618
URBANA	442 150	15 414	267 750	121 250	37 736
RURAL	16 121	505	8 731	4 003	2 882
LAPRIDA					
	8 998	416	5 300	2 472	810
URBANA	6 485	245	4 025	1 872	343
RURAL	2 513	171	1 275	600	467
LAS FLORES					
	20 802	1 012	11 984	5 623	2 183
URBANA	18 105	794	10 365	5 266	1 680
RURAL	2 697	218	1 619	357	503

Población femenina de 14 y más — Total - Urbana - Rural

Hogares particulares — Total - Urbana - Rural

Cuadro D.4 - Hijos nacidos vivos en el último año, por partido

PARTIDO	MUJERES DE 14 A 49 AÑOS		MUJERES DE 14 A. Y MAS	
	TOTAL	HIJOS NACIDOS VIVOS EN EL ULTIMO AÑO POR CADA 100 MUJERES	TOTAL	HIJOS NACIDOS VIVOS POR CADA 100 MUJERES
LEANDRO N ALEM				
	3 827	8,5	5 804	225,4
URBANA	2 742	7,8	4 281	222,8
RURAL	1 085	10,2	1 523	232,7
LINCOLN				
	8 840	8,2	13 957	211,2
URBANA	5 522	7,9	8 977	203,4
RURAL	3 318	8,6	4 980	225,1
LOBERIA				
	3 914	8,5	6 098	196,8
URBANA	2 306	6,7	3 859	192,1
RURAL	1 608	11,1	2 239	205,0
LOBOS				
	6 738	9,0	10 792	191,3
URBANA	4 960	9,3	8 140	183,9
RURAL	1 778	8,4	2 652	214,3
LUJAN				
	16 392	8,2	25 157	192,2
URBANA	14 802	8,2	22 946	191,0
RURAL	1 590	8,5	2 211	204,9
MAGDALENA				
	4 630	8,6	7 166	196,5
URBANA	2 777	8,4	4 269	186,4
RURAL	1 853	8,9	2 897	211,4
MAIPU				
	2 301	9,7	3 617	206,9
URBANA	1 783	9,5	2 900	202,4
RURAL	518	10,4	717	224,7

Cuadro D.5 - Población según tipo de hogar, por partido

PARTIDO	TIPO DE HOGAR				
	TOTAL	UNIPERSONAL	NUCLEO FAMILIAR	HOGAR EXTENDIDO	HOGAR COMPUESTO
LEANDRO N ALEM					
	16 409	598	9 583	4 656	1 572
URBANA	11 646	440	6 757	3 514	935
RURAL	4 763	158	2 826	1 142	637
LINCOLN					
	37 597	1 286	22 772	9 798	3 741
URBANA	22 722	705	13 895	6 114	2 008
RURAL	14 875	581	8 877	3 684	1 733
LOBERIA					
	16 419	716	9 517	3 921	2 265
URBANA	9 082	359	5 685	2 476	562
RURAL	7 337	357	3 832	1 445	1 703
LOBOS					
	27 257	1 096	15 089	8 456	2 616
URBANA	19 638	780	11 039	6 398	1 421
RURAL	7 619	316	4 050	2 058	1 195
LUJAN					
	65 003	1 709	37 838	19 980	5 476
URBANA	58 712	1 490	34 398	18 292	4 532
RURAL	6 291	219	3 440	1 688	944
MAGDALENA					
	19 855	932	12 606	4 547	1 770
URBANA	11 384	479	7 232	2 793	880
RURAL	8 471	453	5 374	1 754	890
MAIPU					
	9 439	446	5 335	2 527	1 131
URBANA	7 152	304	3 928	2 144	776
RURAL	2 287	142	1 407	383	355

Cuadro D.4 - Hijos nacidos vivos en el último año, por partido

PARTIDO	MUJERES DE 14 A 49 AÑOS		MUJERES DE 14 A. Y MAS	
	TOTAL	HIJOS NACIDOS VIVOS EN EL ULTIMO AÑO POR CADA 100 MUJERES	TOTAL	HIJOS NACIDOS VIVOS POR CADA 100 MUJERES
MAR CHIQUITA				
	2 757	11,0	4 126	236,8
URBANA	1 596	10,0	2 455	240,2
RURAL	1 161	12,4	1 671	231,8
MARCOS PAZ				
	4 758	11,7	6 719	217,9
URBANA	3 658	10,5	5 394	210,3
RURAL	1 100	15,7	1 325	248,8
MERCEDES				
	11 689	9,3	19 167	189,9
URBANA	9 804	9,0	16 332	182,5
RURAL	1 885	10,5	2 835	232,5
MONTE				
	3 012	9,9	4 639	203,6
URBANA	2 002	9,5	3 219	198,6
RURAL	1 010	10,7	1 420	215,1
NAVARRO				
	2 893	8,9	4 589	213,2
URBANA	1 720	8,1	2 807	210,4
RURAL	1 173	10,1	1 782	217,6
NECOCHEA				
	18 384	7,7	27 922	193,5
URBANA	16 551	7,8	25 296	190,0
RURAL	1 833	6,4	2 626	226,5
9 DE JULIO				
	9 947	8,9	15 875	200,4
URBANA	7 095	8,7	11 402	194,2
RURAL	2 852	9,4	4 473	215,9

Cuadro D.5 - Población según tipo de hogar, por partido

TIPO DE HOGAR				
TOTAL	UNIPERSONAL	NUCLEO FAMILIAR	HOGAR EXTENDIDO	HOGAR COMPUESTO
12 043	488	7 118	3 121	1 316
6 681	242	4 085	1 872	482
5 362	246	3 033	1 249	834
19 847	525	11 170	5 352	2 800
14 768	357	8 253	4 439	1 719
5 079	168	2 917	913	1 081
49 216	1 625	28 922	14 755	3 914
40 443	1 223	23 543	12 680	2 997
8 773	402	5 379	2 075	917
12 734	465	7 221	3 463	1 585
8 374	273	4 633	2 570	898
4 360	192	2 588	893	687
12 139	538	6 485	3 647	1 469
6 977	309	3 750	2 226	692
5 162	229	2 735	1 421	777
71 310	2 522	44 929	18 371	5 488
63 227	2 143	40 593	16 383	4 108
8 083	379	4 336	1 988	1 380
41 281	1 631	24 539	11 551	3 560
28 625	1 076	17 134	8 265	2 150
12 656	555	7 405	3 286	1 410

Cuadro D.4 - Hijos nacidos vivos en el último año, por partido

PARTIDO	MUJERES DE 14 A 49 AÑOS		MUJERES DE 14 A. Y MAS	
	TOTAL	HIJOS NACIDOS VIVOS EN EL ULTIMO AÑO POR CADA 100 MUJERES	TOTAL	HIJOS NACIDOS VIVOS POR CADA 100 MUJERES
OLAVARRIA				
	22 263	8,4	32 413	201,1
URBANA	18 896	8,2	27 709	195,6
RURAL	3 367	9,2	4 704	233,7
PATAGONES				
	5 751	10,2	8 191	223,8
URBANA	3 606	9,2	5 201	218,4
RURAL	2 145	11,9	2 990	233,1
PEHUAJO				
	8 954	8,0	13 833	210,6
URBANA	6 957	8,0	10 812	208,3
RURAL	1 997	8,3	3 021	218,8
PELLEGRINI				
	2 934	8,3	4 483	222,2
URBANA	2 241	8,6	3 485	223,9
RURAL	693	7,4	998	216,2
PERGAMINO				
	20 735	7,4	32 877	184,4
URBANA	17 310	7,4	27 443	180,2
RURAL	3 425	7,8	5 434	205,6
PILA				
	684	8,6	985	213,2
RURAL	684	8,6	985	213,2
PILAR				
	20 542	12,5	27 176	224,5
URBANA	17 498	12,7	23 168	227,7
RURAL	3 044	11,6	4 008	206,1

Cuadro D.5 - Población según tipo de hogar, por partido

TOTAL	TIPO DE HOGAR			
	UNIPERSONAL	NUCLEO FAMILIAR	HOGAR EXTENDIDO	HOGAR COMPUESTO
87 727	2 866	54 272	23 126	7 463
73 150	2 175	45 697	19 884	5 394
14 577	691	8 575	3 242	2 069
23 821	1 026	13 892	5 729	3 174
13 820	414	8 675	3 486	1 245
10 001	612	5 217	2 243	1 929
37 440	1 287	22 581	10 098	3 474
28 137	932	17 214	7 592	2 399
9 303	355	5 367	2 506	1 075
12 438	495	7 887	2 962	1 094
9 282	388	6 167	2 209	518
3 156	107	1 720	753	576
83 486	2 538	47 234	26 140	7 574
68 368	1 895	38 786	21 259	6 428
15 118	643	8 448	4 881	1 146
2 840	139	1 699	633	369
2 840	139	1 699	633	369
83 309	2 025	48 165	24 301	8 818
71 137	1 564	41 210	21 504	6 859
12 172	461	6 955	2 797	1 959

Cuadro D.4 - Hijos nacidos vivos en el último año, por partido

PARTIDO	MUJERES DE 14 A 49 AÑOS		MUJERES DE 14 A. Y MAS	
	TOTAL	HIJOS NACIDOS VIVOS EN EL ULTIMO AÑO POR CADA 100 MUJERES	TOTAL	HIJOS NACIDOS VIVOS POR CADA 100 MUJERES
PUAN				
	4 468	6,8	6 853	203,9
URBANA	2 386	7,0	3 685	191,5
RURAL	2 082	6,6	3 168	218,5
RAMALLO				
	5 391	10,1	8 014	216,1
URBANA	4 389	10,1	6 554	212,5
RURAL	1 002	9,8	1 460	232,3
RAUCH				
	3 065	8,2	4 889	226,7
URBANA	1 998	7,8	3 361	222,9
RURAL	1 067	9,0	1 528	235,0
RIVADAVIA				
	3 131	8,2	4 754	223,4
URBANA	1 759	8,2	2 756	217,5
RURAL	1 372	8,2	1 998	231,6
ROJAS				
	4 993	8,9	8 243	188,9
URBANA	3 433	7,8	5 810	183,6
RURAL	1 560	11,3	2 433	201,4
ROQUE PEREZ				
	2 151	7,3	3 597	196,8
URBANA	1 296	8,1	2 169	203,5
RURAL	855	6,2	1 428	186,7
SAAVEDRA				
	4 427	9,2	6 852	195,0
URBANA	3 272	8,6	5 123	193,1
RURAL	1 155	10,9	1 729	200,6

Cuadro D.5 - Población según tipo de hogar, por partido

TIPO DE HOGAR				
TOTAL	UNIPERSONAL	NUCLEO FAMILIAR	HOGAR EXTENDIDO	HOGAR COMPUESTO
17 260	1 017	11 351	3 144	1 768
8 585	462	6 034	1 373	716
8 695	555	5 317	1 771	1 052
22 699	671	13 307	6 494	2 147
18 061	466	11 052	5 196	1 347
4 638	205	2 335	1 298	800
13 076	601	7 777	3 531	1 167
8 323	346	4 847	2 508	622
4 753	255	2 930	1 023	545
13 334	486	7 963	3 632	1 253
7 158	227	4 334	2 124	473
6 176	259	3 629	1 508	780
21 671	739	11 452	7 239	2 241
14 398	514	7 551	4 841	1 492
7 273	225	3 901	2 398	749
9 256	465	4 748	2 874	1 169
5 418	269	2 939	1 625	585
3 838	196	1 809	1 249	584
17 651	780	11 423	4 079	1 369
12 671	461	8 811	2 853	546
4 980	319	2 612	1 226	823

Cuadro D.4 - Hijos nacidos vivos en el último año, por partido

PARTIDO	MUJERES DE 14 A 49 AÑOS		MUJERES DE 14 A. Y MAS	
	TOTAL	HIJOS NACIDOS VIVOS EN EL ULTIMO AÑO POR CADA 100 MUJERES	TOTAL	HIJOS NACIDOS VIVOS POR CADA 100 MUJERES
SALADILLO				
	5 848	8,0	9 507	201,9
URBANA	3 917	7,1	6 392	202,3
RURAL	1 931	9,8	3 115	201,1
SALTO				
	5 931	7,1	9 494	195,8
URBANA	4 396	7,3	7 074	196,5
RURAL	1 535	6,6	2 420	193,6
SALIQUELO				
	1 719	9,0	2 631	229,5
URBANA	1 333	9,4	2 067	228,5
RURAL	386	7,5	564	233,2
SAN ANDRES DE GILES				
	3 751	8,8	6 060	189,2
URBANA	2 317	8,0	3 988	182,9
RURAL	1 434	10,0	2 072	201,4
SAN ANTONIO DE ARECO				
	3 802	7,8	6 212	201,4
URBANA	3 074	8,0	5 032	195,7
RURAL	728	7,0	1 180	225,8
SAN CAYETANO				
	2 071	7,8	3 135	215,6
URBANA	1 462	7,0	2 312	216,2
RURAL	609	9,7	823	213,9
SAN NICOLAS				
	29 023	10,7	40 322	203,8
URBANA	27 743	10,5	38 589	201,2
RURAL	1 280	14,1	1 733	261,3

Cuadro D.5 - Población según tipo de hogar, por partido

TIPO DE HOGAR				
TOTAL	UNIPERSONAL	NUCLEO FAMILIAR	HOGAR EXTENDIDO	HOGAR COMPUESTO
23 773	964	14 457	6 209	2 143
15 524	630	9 598	3 991	1 305
8 249	334	4 859	2 218	838
25 320	934	14 169	7 603	2 614
18 254	626	10 433	5 315	1 880
7 066	308	3 736	2 288	734
7 136	266	4 548	1 728	594
5 431	213	3 516	1 278	424
1 705	53	1 032	450	170
15 904	675	9 113	4 765	1 351
9 710	333	5 557	2 929	891
6 194	342	3 556	1 836	460
16 587	482	9 298	5 229	1 578
13 248	345	7 519	4 189	1 195
3 339	137	1 779	1 040	383
8 837	370	5 169	2 177	1 121
5 953	256	3 723	1 583	391
2 884	114	1 446	594	730
112 153	2 254	65 297	34 699	9 903
106 348	2 039	62 165	32 947	9 197
5 805	215	3 132	1 752	706

Cuadro D.4 - Hijos nacidos vivos en el último año, por partido

PARTIDO	MUJERES DE 14 A 49 AÑOS		MUJERES DE 14 A. Y MAS	
	TOTAL	HIJOS NACIDOS VIVOS EN EL ULTIMO AÑO POR CADA 100 MUJERES	TOTAL	HIJOS NACIDOS VIVOS POR CADA 100 MUJERES
SAN PEDRO				
	9 141	9,2	14 455	214,3
URBANA	6 705	8,3	10 841	202,9
RURAL	2 436	11,8	3 614	248,6
SAN VICENTE				
	13 474	11,1	18 710	223,2
URBANA	12 763	11,3	17 693	223,6
RURAL	711	8,3	1 017	215,7
SUIPACHA				
	1 849	9,2	2 734	207,6
URBANA	1 168	8,6	1 821	199,1
RURAL	681	10,4	913	224,4
TANDIL				
	22 173	9,1	34 531	193,3
URBANA	20 145	8,6	31 680	190,6
RURAL	2 028	13,3	2 851	224,0
TAPALQUE				
	1 854	7,6	2 869	232,7
URBANA	1 207	7,2	1 950	232,5
RURAL	647	8,2	919	233,1
TORDILLO				
	376	8,5	485	276,5
RURAL	376	8,5	485	276,5
TORNQUIST				
	2 299	7,0	3 570	199,2
URBANA	1 113	6,6	1 785	200,1
RURAL	1 186	7,4	1 785	198,3

Cuadro D.5 - Población según tipo de hogar, por partido

PARTIDO	TIPO DE HOGAR				
	TOTAL	UNIPERSONAL	NUCLEO FAMILIAR	HOGAR EXTENDIDO	HOGAR COMPUESTO
SAN PEDRO					
	39 891	1 478	22 037	12 496	3 880
URBANA	28 471	1 001	16 223	9 073	2 174
RURAL	11 420	477	5 814	3 423	1 706
SAN VICENTE					
	55 223	1 335	32 563	15 614	5 711
URBANA	52 177	1 180	30 787	14 841	5 369
RURAL	3 046	155	1 776	773	342
SUIPACHA					
	7 409	318	4 451	1 944	696
URBANA	4 579	185	2 806	1 318	270
RURAL	2 830	133	1 645	626	426
TANDIL					
	89 441	2 864	54 284	23 463	8 830
URBANA	80 150	2 396	49 147	21 490	7 117
RURAL	9 291	468	5 137	1 973	1 713
TAPALQUE					
	7 985	343	4 397	2 194	1 051
URBANA	4 881	175	2 712	1 556	438
RURAL	3 104	168	1 685	638	613
TORDILLO					
	1 526	65	876	343	242
RURAL	1 526	65	876	343	242
TORNQUIST					
	9 733	475	6 115	2 292	851
URBANA	4 605	194	3 075	1 125	211
RURAL	5 128	281	3 040	1 167	640

Cuadro D.4 - Hijos nacidos vivos en el último año, por partido

PARTIDO	MUJERES DE 14 A 49 AÑOS		MUJERES DE 14 A. Y MAS	
	TOTAL	HIJOS NACIDOS VIVOS EN EL ULTIMO AÑO POR CADA 100 MUJERES	TOTAL	HIJOS NACIDOS VIVOS POR CADA 100 MUJERES
TRENQUE LAUQUEN				
	8 003	9,9	11 895	214,8
URBANA	6 444	10,0	9 738	217,4
RURAL	1 559	9,4	2 157	203,3
TRES ARROYOS				
	12 907	7,7	21 211	193,3
URBANA	10 574	7,4	17 715	188,8
RURAL	2 333	9,3	3 496	215,9
25 DE MAYO				
	7 839	8,8	13 029	204,2
URBANA	5 000	9,3	8 512	198,2
RURAL	2 839	8,0	4 517	215,4
VILLARINO				
	5 033	8,6	7 129	225,9
URBANA	2 391	8,6	3 532	217,4
RURAL	2 642	8,5	3 597	234,2
ZARATE				
	18 585	9,8	27 687	202,4
URBANA	17 293	9,2	26 083	198,9
RURAL	1 292	17,9	1 604	259,1
M. U. DE LA COSTA				
	6 053	10,1	8 282	200,0
URBANA	4 986	9,9	6 796	198,6
RURAL	1 067	11,1	1 486	206,5
M. U. DE MONTE HERMOSO				
	748	10,2	1 063	200,5
URBANA	700	9,0	993	200,6
RURAL	48	27,1	70	198,6

Cuadro D.5 - Población según tipo de hogar, por partido

PARTIDO	TIPO DE HOGAR				
	TOTAL	UNIPERSONAL	NUCLEO FAMILIAR	HOGAR EXTENDIDO	HOGAR COMPUESTO
TRENQUE LAUQUEN					
	32 403	1 105	19 599	8 467	3 232
URBANA	25 849	819	16 054	6 869	2 107
RURAL	6 554	286	3 545	1 598	1 125
TRES ARROYOS					
	54 350	2 189	33 324	13 929	4 908
URBANA	43 140	1 685	26 678	11 639	3 138
RURAL	11 210	504	6 646	2 290	1 770
25 DE MAYO					
	34 431	1 435	18 860	10 221	3 915
URBANA	21 411	910	11 551	6 840	2 110
RURAL	13 020	525	7 309	3 381	1 805
VILLARINO					
	21 206	1 089	11 950	5 616	2 551
URBANA	9 409	359	5 667	2 555	828
RURAL	11 797	730	6 283	3 061	1 723
ZARATE					
	76 346	2 024	43 741	23 798	6 783
URBANA	70 336	1 754	40 440	22 602	5 540
RURAL	6 010	270	3 301	1 196	1 243
M. U. DE LA COSTA					
	25 286	1 039	15 438	5 457	3 352
URBANA	20 567	809	12 554	4 498	2 706
RURAL	4 719	230	2 884	959	646
M. U. DE MONTE HERMOSO					
	3 077	127	1 958	665	327
URBANA	2 845	105	1 817	615	308
RURAL	232	22	141	50	19

Cuadro D.4 - Hijos nacidos vivos en el último año, por partido

PARTIDO	MUJERES DE 14 A 49 AÑOS		MUJERES DE 14 A. Y MAS	
	TOTAL	HIJOS NACIDOS VIVOS EN EL ULTIMO AÑO POR CADA 100 MUJERES	TOTAL	HIJOS NACIDOS VIVOS POR CADA 100 MUJERES
M. U. DE PINAMAR				
	1 387	10,3	1 785	179,9
URBANA	1 187	10,3	1 496	178,9
RURAL	200	10,5	289	185,5
M. U. DE VILLA GESELL				
	2 930	9,6	3 869	186,8
URBANA	2 930	9,6	3 869	186,8

Cuadro D.5 - Población según tipo de hogar por partido

TOTAL	TIPO DE HOGAR			
	UNIPERSONAL	NUCLEO FAMILIAR	HOGAR EXTENDIDO	HOGAR COMPUESTO
5 284	235	3 450	986	613
4 417	186	2 913	783	535
867	49	537	203	78
11 305	428	7 044	2 477	1 356
11 305	428	7 044	2 477	1 356

Cuadro D.4 - Hijos nacidos vivos en el último año, por departamento

DEPARTAMENTO	MUJERES DE 14 A 49 AÑOS		MUJERES DE 14 A. Y MAS	
	TOTAL	HIJOS NACIDOS VIVOS EN EL ULTIMO AÑO POR CADA 100 MUJERES	TOTAL	HIJOS NACIDOS VIVOS POR CADA 100 MUJERES
CATAMARCA				
	48 960	11,9	68 078	282,9
URBANA	30 856	10,4	41 623	243,6
RURAL	18 104	14,5	26 455	344,6
AMBATO				
	722	13,2	1 082	336,3
RURAL	722	13,2	1 082	336,3
ANCASTI				
	632	11,7	956	320,0
RURAL	632	11,7	956	320,0
ANDALGALA				
	2 468	12,5	3 538	311,0
URBANA	1 636	10,5	2 292	281,4
RURAL	832	16,5	1 246	365,4
ANTOFAG. DE LA SIERRA				
	193	21,8	260	393,1
RURAL	193	21,8	260	393,1
BELEN				
	3 880	14,1	5 639	343,7
URBANA	1 784	12,0	2 570	294,9
RURAL	2 096	15,9	3 069	384,5

Cuadro D.5 - Población según tipo de hogar, por departamento

TIPO DE HOGAR				
TOTAL	UNIPERSONAL	NUCLEO FAMILIAR	HOGAR EXTENDIDO	HOGAR COMPUESTO
204 196	4 522	84 183	77 174	38 317
116 771	1 911	49 055	43 228	22 577
87 425	2 611	35 128	33 946	15 740
3 482	111	1 419	1 288	664
3 482	111	1 419	1 288	664
2 968	71	1 173	1 100	624
2 968	71	1 173	1 100	624
11 097	278	4 575	4 360	1 884
6 792	131	2 707	2 667	1 287
4 305	147	1 868	1 693	597
855	39	424	273	119
855	39	424	273	119
17 336	428	6 102	6 784	4 022
7 152	161	2 639	2 555	1 797
10 184	267	3 463	4 229	2 225

Población femenina de 14 y más Total - Urbana - Rural

Cuadro D.4 - Hijos nacidos vivos en el último año, por departamento

DEPARTAMENTO	MUJERES DE 14 A 49 AÑOS		MUJERES DE 14 A. Y MAS	
	TOTAL	HIJOS NACIDOS VIVOS EN EL ULTIMO AÑO POR CADA 100 MUJERES	TOTAL	HIJOS NACIDOS VIVOS POR CADA 100 MUJERES
CAPAYAN				
	2 076	14,0	2 854	317,6
RURAL	2 076	14,0	2 854	317,6
CAPITAL				
	20 820	10,0	27 830	229,1
URBANA	20 644	10,0	27 599	228,5
RURAL	176	7,4	231	301,7
EL ALTO				
	648	14,4	994	341,3
RURAL	648	14,4	994	341,3
FRAY MAMERTO ESQUIU				
	1 530	13,4	2 142	278,4
RURAL	1 530	13,4	2 142	278,4
LA PAZ				
	2 688	13,9	3 761	345,3
URBANA	819	12,0	1 107	311,4
RURAL	1 869	14,8	2 654	359,4
PACLIN				
	695	11,5	1 043	346,8
RURAL	695	11,5	1 043	346,8

Hogares particulares Total - Urbana - Rural

Cuadro D.5 - Población según tipo de hogar, por departamento

DEPARTAMENTO	TIPO DE HOGAR				
	TOTAL	UNIPERSONAL	NUCLEO FAMILIAR	HOGAR EXTENDIDO	HOGAR COMPUESTO
CAPAYAN					
	9 653	266	4 135	3 888	1 364
RURAL	9 653	266	4 135	3 888	1 364
CAPITAL					
	76 685	1 130	32 458	28 667	14 430
URBANA	75 960	1 113	32 110	28 441	14 296
RURAL	725	17	348	226	134
EL ALTO					
	3 263	104	1 407	995	757
RURAL	3 263	104	1 407	995	757
FRAY MAMERTO ESQUIU					
	6 597	130	2 883	2 593	991
RURAL	6 597	130	2 883	2 593	991
LA PAZ					
	12 863	369	5 868	4 265	2 361
URBANA	3 424	76	1 661	1 079	608
RURAL	9 439	293	4 207	3 186	1 753
PACLIN					
	3 386	101	1 353	1 349	583
RURAL	3 386	101	1 353	1 349	583

Cuadro D.4 - Hijos nacidos vivos en el último año, por departamento

DEPARTAMENTO	MUJERES DE 14 A 49 AÑOS		MUJERES DE 14 A. Y MAS	
	TOTAL	HIJOS NACIDOS VIVOS EN EL ULTIMO AÑO POR CADA 100 MUJERES	TOTAL	HIJOS NACIDOS VIVOS POR CADA 100 MUJERES
POMAN				
	1 269	15,4	1 860	349,2
RURAL	1 269	15,4	1 860	349,2
SANTA MARIA				
	3 066	12,6	4 425	318,9
URBANA	1 434	11,1	1 887	257,0
RURAL	1 632	13,8	2 538	365,0
SANTA ROSA				
	1 318	17,5	1 875	340,6
RURAL	1 318	17,5	1 875	340,6
TINOGASTA				
	4 036	11,8	5 836	306,2
URBANA	1 993	10,0	2 705	253,0
RURAL	2 043	13,6	3 131	352,2
VALLE VIEJO				
	2 919	11,9	3 983	271,7
URBANA	2 546	11,5	3 463	264,8
RURAL	373	15,0	520	317,9

Cuadro D.5 - Población según tipo de hogar, por departamento

DEPARTAMENTO	TIPO DE HOGAR				
	TOTAL	UNIPERSONAL	NUCLEO FAMILIAR	HOGAR EXTENDIDO	HOGAR COMPUESTO
POMAN					
	6 222	221	2 095	2 297	1 609
RURAL	6 222	221	2 095	2 297	1 609
SANTA MARIA					
	13 116	404	4 897	5 284	2 531
URBANA	5 292	115	2 018	1 786	1 373
RURAL	7 824	289	2 879	3 498	1 158
SANTA ROSA					
	6 688	198	2 733	2 439	1 318
RURAL	6 688	198	2 733	2 439	1 318
TINOGASTA					
	17 726	491	6 955	7 032	3 248
URBANA	7 661	171	3 011	2 817	1 662
RURAL	10 065	320	3 944	4 215	1 586
VALLE VIEJO					
	12 259	181	5 706	4 560	1 812
URBANA	10 490	144	4 909	3 883	1 554
RURAL	1 769	37	797	677	258

Población femenina de 14 y más — Total - Urbana - Rural

Cuadro D.4 - Hijos nacidos vivos en el último año, por departamento

DEPARTAMENTO	MUJERES DE 14 A 49 AÑOS		MUJERES DE 14 A. Y MAS	
	TOTAL	HIJOS NACIDOS VIVOS EN EL ULTIMO AÑO POR CADA 100 MUJERES	TOTAL	HIJOS NACIDOS VIVOS POR CADA 100 MUJERES
CORDOBA				
	611 295	8,9	894 936	207,0
URBANA	505 702	8,5	743 439	198,2
RURAL	105 593	10,4	151 547	250,3
CALAMUCHITA				
	8 845	11,1	12 946	234,8
URBANA	5 226	11,2	7 546	219,4
RURAL	3 619	10,9	5 400	256,4
CAPITAL				
	265 488	8,8	376 717	190,4
URBANA	260 224	8,7	370 024	189,3
RURAL	5 264	12,7	6 693	252,4
COLON				
	23 550	10,6	33 847	222,6
URBANA	17 226	9,3	24 956	208,4
RURAL	6 324	14,3	8 891	262,5
CRUZ DEL EJE				
	11 480	10,1	16 480	259,1
URBANA	8 066	8,9	11 554	232,8
RURAL	3 414	13,0	4 926	320,8
GENERAL ROCA				
	7 081	8,9	10 282	230,0
URBANA	4 000	8,2	6 054	222,0
RURAL	3 081	9,9	4 228	241,4
GENERAL SAN MARTIN				
	23 722	8,9	35 783	202,2
URBANA	18 629	8,5	28 577	196,4
RURAL	5 093	10,4	7 206	225,3

Hogares particulares — Total - Urbana - Rural

Cuadro D.5 - Población según tipo de hogar, por departamento

DEPARTAMENTO	TIPO DE HOGAR				
	TOTAL	UNIPERSONAL	NUCLEO FAMILIAR	HOGAR EXTENDIDO	HOGAR COMPUESTO
CORDOBA					
	2 361 999	60 577	1 329 899	720 551	250 981
URBANA	1 905 636	46 779	1 082 967	587 295	188 595
RURAL	456 363	13 798	246 923	133 256	62 386
CALAMUCHITA					
	37 840	1 314	22 798	9 130	4 598
URBANA	21 640	675	13 089	5 766	2 110
RURAL	16 200	639	9 709	3 364	2 488
CAPITAL					
	966 384	19 466	520 809	315 564	110 545
URBANA	945 147	18 998	508 500	309 805	107 844
RURAL	21 237	468	12 309	5 759	2 701
COLON					
	95 626	2 312	53 689	28 300	11 325
URBANA	67 480	1 561	38 494	19 805	7 620
RURAL	28 146	751	15 195	8 495	3 705
CRUZ DEL EJE					
	45 875	1 163	23 347	15 650	5 715
URBANA	29 518	741	15 264	10 025	3 488
RURAL	16 357	422	8 083	5 625	2 227
GENERAL ROCA					
	29 553	1 041	17 760	7 997	2 755
URBANA	16 343	599	10 510	4 481	773
RURAL	13 190	442	7 250	3 516	1 982
GENERAL SAN MARTIN					
	93 047	2 795	55 574	26 622	8 056
URBANA	71 379	2 121	43 576	20 627	5 055
RURAL	21 668	674	11 998	5 995	3 001

Cuadro D.4 - Hijos nacidos vivos en el último año, por departamento

DEPARTAMENTO	MUJERES DE 14 A 49 AÑOS		MUJERES DE 14 A. Y MAS	
	TOTAL	HIJOS NACIDOS VIVOS EN EL ULTIMO AÑO POR CADA 100 MUJERES	TOTAL	HIJOS NACIDOS VIVOS POR CADA 100 MUJERES
ISCHILIN				
	6 273	11,3	9 333	256,9
URBANA	4 951	10,6	7 283	244,9
RURAL	1 322	13,8	2 050	299,8
JUAREZ CELMAN				
	11 073	8,7	16 470	217,0
URBANA	7 172	7,9	11 020	210,9
RURAL	3 901	10,2	5 450	229,5
MARCOS JUAREZ				
	22 833	8,0	35 873	203,2
URBANA	18 128	7,8	29 212	203,5
RURAL	4 705	8,7	6 661	202,1
MINAS				
	1 024	11,7	1 593	342,2
RURAL	1 024	11,7	1 593	342,2
POCHO				
	1 159	10,5	1 763	333,5
RURAL	1 159	10,5	1 763	333,5
PRES. ROQUE SAENZ PEÑA				
	7 779	7,4	11 715	203,2
URBANA	5 050	6,9	7 885	199,3
RURAL	2 729	8,3	3 830	211,2
PUNILLA				
	24 442	8,9	38 686	192,4
URBANA	22 116	8,5	34 916	186,7
RURAL	2 326	13,6	3 770	245,0

Cuadro D.5 - Población según tipo de hogar, por departamento

TIPO DE HOGAR				
TOTAL	UNIPERSONAL	NUCLEO FAMILIAR	HOGAR EXTENDIDO	HOGAR COMPUESTO
24 993	768	13 274	8 515	2 436
19 027	483	10 448	6 517	1 579
5 966	285	2 826	1 998	857
45 544	1 328	28 133	12 336	3 747
28 731	886	18 606	7 438	1 801
16 813	442	9 527	4 898	1 946
94 146	2 965	54 455	28 929	7 797
74 745	2 429	44 440	22 720	5 156
19 401	536	10 015	6 209	2 641
4 827	173	2 367	1 539	748
4 827	173	2 367	1 539	748
5 431	198	2 964	1 390	879
5 431	198	2 964	1 390	879
31 787	1 149	18 768	8 665	3 205
20 030	817	12 290	5 418	1 505
11 757	332	6 478	3 247	1 700
95 735	3 563	53 235	28 296	10 641
85 072	3 043	47 948	24 866	9 215
10 663	520	5 287	3 430	1 426

Pòblación femenina de 14 y más — Total - Urbana - Rural

Cuadro D.4 - Hijos nacidos vivos en el último año, por departamento

DEPARTAMENTO	MUJERES DE 14 A 49 AÑOS		MUJERES DE 14 A. Y MAS	
	TOTAL	HIJOS NACIDOS VIVOS EN EL ULTIMO AÑO POR CADA 100 MUJERES	TOTAL	HIJOS NACIDOS VIVOS POR CADA 100 MUJERES
RIO CUARTO				
	48 314	7,6	71 691	208,8
URBANA	38 916	7,6	58 635	204,3
RURAL	9 398	7,7	13 056	229,0
RIO PRIMERO				
	8 176	9,2	11 842	257,0
URBANA	2 627	7,6	3 737	245,6
RURAL	5 549	9,9	8 105	262,3
RIO SECO				
	2 218	11,7	3 192	305,6
RURAL	2 218	11,7	3 192	305,6
RIO SEGUNDO				
	18 622	7,9	27 110	226,9
URBANA	13 089	7,5	19 420	225,4
RURAL	5 533	9,0	7 690	230,8
SAN ALBERTO				
	4 952	13,0	7 188	297,0
URBANA	2 163	12,4	3 101	232,4
RURAL	2 789	13,6	4 087	346,0
SAN JAVIER				
	8 880	9,9	13 101	259,2
URBANA	5 680	8,8	8 194	222,9
RURAL	3 200	11,9	4 907	319,8
SAN JUSTO				
	39 243	8,6	60 585	206,1
URBANA	28 331	8,4	44 924	199,3
RURAL	10 912	9,1	15 661	225,7

Hogares particulares — Total - Urbana - Rural

Cuadro D.5 - Población según tipo de hogar, por departamento

DEPARTAMENTO	TIPO DE HOGAR				
	TOTAL	UNIPERSONAL	NUCLEO FAMILIAR	HOGAR EXTENDIDO	HOGAR COMPUESTO
RIO CUARTO					
	188 527	4 873	109 104	54 684	19 866
URBANA	148 800	3 779	86 495	44 333	14 193
RURAL	39 727	1 094	22 609	10 351	5 673
RIO PRIMERO					
	33 708	1 138	19 179	9 755	3 636
URBANA	10 055	306	6 020	3 023	706
RURAL	23 653	832	13 159	6 732	2 930
RIO SECO					
	9 922	271	4 852	3 012	1 787
RURAL	9 922	271	4 852	3 012	1 787
RIO SEGUNDO					
	74 699	1 910	45 744	21 133	5 912
URBANA	52 047	1 259	32 827	14 172	3 789
RURAL	22 652	651	12 917	6 961	2 123
SAN ALBERTO					
	21 919	535	11 116	7 013	3 255
URBANA	8 453	271	4 671	2 490	1 021
RURAL	13 466	264	6 445	4 523	2 234
SAN JAVIER					
	36 045	930	18 895	12 754	3 466
URBANA	21 123	420	10 909	7 944	1 850
RURAL	14 922	510	7 986	4 810	1 616
SAN JUSTO					
	158 876	4 576	94 256	46 479	13 565
URBANA	112 862	3 397	70 154	32 173	7 138
RURAL	46 014	1 179	24 102	14 306	6 427

Cuadro D.4 - Hijos nacidos vivos en el último año, por departamento

DEPARTAMENTO	MUJERES DE 14 A 49 AÑOS		MUJERES DE 14 A. Y MAS	
	TOTAL	HIJOS NACIDOS VIVOS EN EL ULTIMO AÑO POR CADA 100 MUJERES	TOTAL	HIJOS NACIDOS VIVOS POR CADA 100 MUJERES
SANTA MARIA				
	14 852	9,6	21 216	224,7
URBANA	9 979	9,0	14 522	215,2
RURAL	4 873	10,9	6 694	245,4
SOBREMONTE				
	896	11,9	1 338	317,1
RURAL	896	11,9	1 338	317,1
TERCERO ARRIBA				
	23 058	8,8	34 372	205,2
URBANA	18 370	8,6	27 249	206,1
RURAL	4 688	9,3	7 123	201,9
TOTORAL				
	2 882	10,6	4 269	271,0
URBANA	960	9,0	1 362	239,6
RURAL	1 922	11,4	2 907	285,6
TULUMBA				
	2 515	9,3	3 843	304,9
RURAL	2 515	9,3	3 843	304,9
UNION				
	21 938	7,9	33 751	210,6
URBANA	14 799	7,5	23 268	205,3
RURAL	7 139	8,8	10 483	222,3

Cuadro D.5 - Población según tipo de hogar, por departamento

TIPO DE HOGAR				
TOTAL	UNIPERSONAL	NUCLEO FAMILIAR	HOGAR EXTENDIDO	HOGAR COMPUESTO
59 927	1 507	33 866	17 770	6 784
39 500	807	22 640	11 681	4 372
20 427	700	11 226	6 089	2 412
4 329	171	2 046	1 159	953
4 329	171	2 046	1 159	953
89 865	2 487	58 306	21 058	8 014
71 395	1 943	47 625	16 610	5 217
18 470	544	10 681	4 448	2 797
12 413	391	6 392	3 819	1 811
3 633	109	1 960	1 133	431
8 780	282	4 432	2 686	1 380
11 363	441	5 761	3 550	1 611
11 363	441	5 761	3 550	1 611
89 618	3 112	53 200	25 432	7 874
58 636	2 135	36 501	16 268	3 732
30 982	977	16 699	9 164	4 142

Cuadro D.4 - Hijos nacidos vivos en el último año, por departamento

DEPARTAMENTO	MUJERES DE 14 A 49 AÑOS		MUJERES DE 14 A. Y MAS	
	TOTAL	HIJOS NACIDOS VIVOS EN EL ULTIMO AÑO POR CADA 100 MUJERES	TOTAL	HIJOS NACIDOS VIVOS POR CADA 100 MUJERES
CORRIENTES				
	161 037	11,4	218 499	273,0
URBANA	112 754	10,3	150 555	236,9
RURAL	48 283	13,8	67 944	353,0
BELLA VISTA				
	6 021	13,0	8 106	295,2
URBANA	3 543	11,7	4 813	262,9
RURAL	2 478	14,9	3 293	342,3
BERON DE ASTRADA				
	492	18,1	734	345,0
RURAL	492	18,1	734	345,0
CAPITAL				
	52 747	9,6	68 968	210,7
URBANA	51 170	9,4	66 869	207,5
RURAL	1 577	14,5	2 099	312,5
CONCEPCION				
	2 805	14,8	3 973	378,0
URBANA	481	13,1	731	330,1
RURAL	2 324	15,1	3 242	388,8
CURUZU CUATIA				
	9 124	10,8	12 399	272,8
URBANA	6 415	9,9	8 643	244,5
RURAL	2 709	12,9	3 756	337,9
EMPEDRADO				
	2 947	13,5	4 426	355,2
URBANA	1 164	13,2	1 648	278,7
RURAL	1 783	13,6	2 778	400,5

Cuadro D.5 - Población según tipo de hogar, por departamento

TOTAL	TIPO DE HOGAR			
	UNIPERSONAL	NUCLEO FAMILIAR	HOGAR EXTENDIDO	HOGAR COMPUESTO
650 381	12 453	311 852	217 956	108 120
417 560	7 829	198 910	142 648	68 173
232 821	4 624	112 942	75 308	39 947
25 974	499	13 714	8 179	3 582
14 193	302	7 568	4 661	1 662
11 781	197	6 146	3 518	1 920
2 461	56	1 368	642	415
2 461	56	1 368	642	415
185 243	2 808	83 094	68 461	30 880
178 328	2 635	79 393	66 150	30 150
6 915	173	3 701	2 311	730
13 921	233	6 199	4 997	2 492
2 132	50	799	852	431
11 789	183	5 400	4 145	2 061
36 959	821	18 152	11 877	6 109
24 214	552	12 486	7 993	3 183
12 745	269	5 666	3 884	2 926
13 586	285	6 424	4 583	2 294
4 728	106	2 112	1 391	1 119
8 858	179	4 312	3 192	1 175

Cuadro D.4 - Hijos nacidos vivos en el último año, por departamento

DEPARTAMENTO	MUJERES DE 14 A 49 AÑOS		MUJERES DE 14 A. Y MAS	
	TOTAL	HIJOS NACIDOS VIVOS EN EL ULTIMO AÑO POR CADA 100 MUJERES	TOTAL	HIJOS NACIDOS VIVOS POR CADA 100 MUJERES
ESQUINA				
	5 490	12,1	7 807	325,2
URBANA	2 630	9,5	3 732	265,9
RURAL	2 860	14,5	4 075	379,5
GENERAL ALVEAR				
	1 648	10,9	2 398	294,5
URBANA	1 305	9,5	1 880	273,1
RURAL	343	16,3	518	372,0
GENERAL PAZ				
	2 863	12,6	4 406	355,1
URBANA	685	10,1	1 015	296,9
RURAL	2 178	13,4	3 391	372,5
GOYA				
	18 118	11,1	24 152	274,1
URBANA	12 416	10,2	16 661	247,7
RURAL	5 702	12,9	7 491	332,8
ITATI				
	1 473	12,8	2 084	326,3
URBANA	793	13,7	1 120	288,2
RURAL	680	11,6	964	370,5
ITUZAINGO				
	4 259	15,3	5 532	315,6
URBANA	1 990	16,3	2 468	257,3
RURAL	2 269	14,4	3 064	362,6
LAVALLE				
	4 073	13,9	5 767	325,4
URBANA	1 074	12,9	1 541	276,9
RURAL	2 999	14,3	4 226	343,1

Cuadro D.5 - Población según tipo de hogar, por departamento

DEPARTAMENTO	TIPO DE HOGAR				
	TOTAL	UNIPERSONAL	NUCLEO FAMILIAR	HOGAR EXTENDIDO	HOGAR COMPUESTO
ESQUINA					
	24 150	495	11 860	7 580	4 215
URBANA	10 223	248	5 035	2 938	2 002
RURAL	13 927	247	6 825	4 642	2 213
GENERAL ALVEAR					
	7 227	224	3 532	2 383	1 088
URBANA	5 315	155	2 727	1 781	652
RURAL	1 912	69	805	602	436
GENERAL PAZ					
	13 992	332	5 663	5 206	2 791
URBANA	2 869	78	1 077	948	766
RURAL	11 123	254	4 586	4 258	2 025
GOYA					
	72 775	1 158	38 303	23 775	9 539
URBANA	46 658	871	24 636	15 596	5 555
RURAL	26 117	287	13 667	8 179	3 984
ITATI					
	6 339	138	3 008	2 253	940
URBANA	3 144	58	1 395	1 122	569
RURAL	3 195	80	1 613	1 131	371
ITUZAINGO					
	19 214	420	8 561	5 863	4 370
URBANA	7 983	157	2 980	2 432	2 414
RURAL	11 231	263	5 581	3 431	1 956
LAVALLE					
	18 817	351	9 367	5 971	3 128
URBANA	4 410	134	1 951	1 438	887
RURAL	14 407	217	7 416	4 533	2 241

Población femenina de 14 y más Total - Urbana - Rural

Cuadro D.4 - Hijos nacidos vivos en el último año, por departamento

DEPARTAMENTO	MUJERES DE 14 A 49 AÑOS		MUJERES DE 14 A. Y MAS	
	TOTAL	HIJOS NACIDOS VIVOS EN EL ULTIMO AÑO POR CADA 100 MUJERES	TOTAL	HIJOS NACIDOS VIVOS POR CADA 100 MUJERES
MBURUCUYA				
	1 572	13,4	2 437	359,3
URBANA	707	12,4	1 026	307,9
RURAL	665	14,2	1 411	396,6
MERCEDES				
	7 280	11,6	9 958	290,7
URBANA	5 194	10,6	7 111	273,0
RURAL	2 086	14,1	2 847	335,1
MONTE CASEROS				
	6 654	9,2	8 918	263,4
URBANA	4 664	8,7	6 225	245,9
RURAL	1 990	10,4	2 693	303,8
PASO DE LOS LIBRES				
	7 627	11,4	10 149	246,4
URBANA	6 219	11,0	8 202	228,2
RURAL	1 408	13,3	1 947	323,0
SALADAS				
	3 875	14,8	5 400	324,4
URBANA	1 856	13,3	2 521	261,4
RURAL	2 019	16,2	2 879	379,7
SAN COSME				
	1 891	11,7	2 695	330,3
RURAL	1 891	11,7	2 695	330,3
SAN LUIS DEL PALMAR				
	3 196	11,5	4 811	332,1
URBANA	1 275	12,5	1 786	262,4
RURAL	1 921	10,9	3 025	373,3

Hogares particulares Total - Urbana - Rural

Cuadro D.5 - Población según tipo de hogar, por departamento

TIPO DE HOGAR				
TOTAL	UNIPERSONAL	NUCLEO FAMILIAR	HOGAR EXTENDIDO	HOGAR COMPUESTO
7 490	172	3 308	2 518	1 492
3 002	70	1 326	926	680
4 488	102	1 982	1 592	812
30 372	758	14 677	9 429	5 508
20 432	479	10 072	6 650	3 231
9 940	279	4 605	2 779	2 277
25 858	534	14 200	8 079	3 045
17 211	353	9 756	5 407	1 695
8 647	181	4 444	2 672	1 350
29 881	755	14 788	8 935	5 403
22 904	547	11 524	6 969	3 864
6 977	208	3 264	1 966	1 539
17 489	299	8 399	5 861	2 930
7 270	145	3 337	2 313	1 475
10 219	154	5 062	3 548	1 455
8 566	219	4 475	2 823	1 049
8 566	219	4 475	2 823	1 049
14 255	238	6 351	5 564	2 102
4 945	81	2 192	1 847	825
9 310	157	4 159	3 717	1 277

Cuadro D.4 - Hijos nacidos vivos en el último año, por departamento

DEPARTAMENTO	MUJERES DE 14 A 49 AÑOS		MUJERES DE 14 A. Y MAS	
	TOTAL	HIJOS NACIDOS VIVOS EN EL ULTIMO AÑO POR CADA 100 MUJERES	TOTAL	HIJOS NACIDOS VIVOS POR CADA 100 MUJERES
SAN MARTIN				
	2 445	12,0	3 481	309,1
URBANA	1 022	11,7	1 450	275,6
RURAL	1 423	12,2	2 031	333,0
SAN MIGUEL				
	1 610	16,3	2 414	363,4
URBANA	514	12,3	722	318,1
RURAL	1 096	18,2	1 692	382,7
SAN ROQUE				
	3 440	12,9	4 848	342,9
URBANA	994	11,5	1 401	305,5
RURAL	2 446	13,5	3 447	358,1
SANTO TOME				
	7 572	14,1	9 959	292,9
URBANA	5 576	13,4	7 391	277,9
RURAL	1 996	16,0	2 568	335,8
SAUCE				
	1 815	13,8	2 677	335,6
URBANA	1 067	11,6	1 599	311,7
RURAL	748	17,0	1 078	371,1

Cuadro D.5 - Población según tipo de hogar, por departamento

DEPARTAMENTO	TIPO DE HOGAR				
	TOTAL	UNIPERSONAL	NUCLEO FAMILIAR	HOGAR EXTENDIDO	HOGAR COMPUESTO
SAN MARTIN					
	10 878	273	5 478	3 237	1 890
URBANA	4 091	109	2 182	1 204	596
RURAL	6 787	164	3 296	2 033	1 294
SAN MIGUEL					
	8 350	212	3 679	2 923	1 536
URBANA	2 306	45	935	688	638
RURAL	6 044	167	2 744	2 235	898
SAN ROQUE					
	15 931	360	7 486	5 461	2 624
URBANA	4 072	103	1 903	1 569	497
RURAL	11 859	257	5 583	3 892	2 127
SANTO TOME					
	32 260	568	15 903	8 909	6 880
URBANA	22 517	401	11 286	6 443	4 387
RURAL	9 743	167	4 617	2 466	2 493
SAUCE					
	8 373	245	3 863	2 447	1 818
URBANA	4 613	150	2 238	1 330	895
RURAL	3 760	95	1 625	1 117	923

Cuadro D.4 - Hijos nacidos vivos en el último año, por departamento

DEPARTAMENTO	MUJERES DE 14 A 49 AÑOS		MUJERES DE 14 A. Y MAS	
	TOTAL	HIJOS NACIDOS VIVOS EN EL ULTIMO AÑO POR CADA 100 MUJERES	TOTAL	HIJOS NACIDOS VIVOS POR CADA 100 MUJERES
CHACO				
	170 834	13,1	217 487	279,8
URBANA	113 591	11,3	145 386	245,3
RURAL	57 243	16,5	72 101	349,4
ALMIRANTE BROWN				
	3 943	17,2	4 792	359,8
URBANA	1 906	15,6	2 308	346,4
RURAL	2 037	18,6	2 484	372,2
BERMEJO				
	4 984	13,9	6 645	319,1
URBANA	2 638	11,8	3 497	285,2
RURAL	2 346	16,3	3 148	356,8
O'HIGGINS				
	3 629	15,2	4 522	325,9
URBANA	755	14,6	935	295,7
RURAL	2 874	15,4	3 587	333,8
COMANDANTE FERNANDEZ				
	16 611	11,2	21 222	255,9
URBANA	13 636	10,2	17 455	239,2
RURAL	2 975	16,0	3 767	333,2
CHACABUCO				
	4 925	11,5	6 339	275,5
URBANA	3 513	10,7	4 519	251,8
RURAL	1 412	13,5	1 820	334,3
DOCE DE OCTUBRE				
	4 464	12,9	5 685	310,7
URBANA	2 383	11,6	3 040	285,2
RURAL	2 081	14,5	2 645	340,0

Cuadro D.5 - Población según tipo de hogar, por departamento

DEPARTAMENTO	TIPO DE HOGAR				
	TOTAL	UNIPERSONAL	NUCLEO FAMILIAR	HOGAR EXTENDIDO	HOGAR COMPUESTO
CHACO					
	693 428	13 735	366 103	230 193	83 397
URBANA	421 143	7 742	221 746	143 798	47 857
RURAL	272 285	5 993	144 357	86 395	35 540
ALMIRANTE BROWN					
	18 779	364	9 012	6 196	3 207
URBANA	8 281	147	4 199	2 888	1 047
RURAL	10 498	217	4 813	3 308	2 160
BERMEJO					
	22 149	518	12 035	6 889	2 707
URBANA	10 460	215	5 636	3 447	1 162
RURAL	11 689	303	6 399	3 442	1 545
O'HIGGINS					
	16 600	506	9 207	5 198	1 689
URBANA	3 018	72	1 740	988	218
RURAL	13 582	434	7 467	4 210	1 471
COMANDANTE FERNANDEZ					
	62 118	1 316	34 851	19 869	6 082
URBANA	47 998	967	26 828	15 603	4 600
RURAL	14 120	349	8 023	4 266	1 482
CHACABUCO					
	19 698	368	10 685	6 406	2 239
URBANA	12 956	243	7 204	4 147	1 362
RURAL	6 742	125	3 481	2 259	877
DOCE DE OCTUBRE					
	19 221	361	9 775	6 812	2 273
URBANA	9 308	201	4 877	3 154	1 076
RURAL	9 913	160	4 898	3 658	1 197

Población femenina de 14 y más — Total - Urbana - Rural

Cuadro D.4 - Hijos nacidos vivos en el último año, por departamento

DEPARTAMENTO	MUJERES DE 14 A 49 AÑOS		MUJERES DE 14 A. Y MAS	
	TOTAL	HIJOS NACIDOS VIVOS EN EL ULTIMO AÑO POR CADA 100 MUJERES	TOTAL	HIJOS NACIDOS VIVOS POR CADA 100 MUJERES
F. J. STA. MARIA DE ORO				
	2 426	14,3	3 003	335,6
URBANA	723	11,9	901	290,2
RURAL	1 703	15,4	2 102	355,1
GENERAL BELGRANO				
	2 036	16,1	2 532	332,1
URBANA	888	12,7	1 113	322,4
RURAL	1 148	18,7	1 419	339,7
GENERAL DONOVAN				
	2 358	12,5	3 094	315,4
URBANA	573	9,4	730	295,8
RURAL	1 785	13,4	2 364	321,4
GENERAL GUEMES				
	7 964	17,7	9 549	335,6
URBANA	1 820	13,1	2 202	262,5
RURAL	6 144	19,0	7 347	357,5
INDEPENDENCIA				
	3 189	17,4	3 957	351,6
URBANA	1 239	15,3	1 537	330,8
RURAL	1 950	18,7	2 420	364,8
LIBERTAD				
	1 606	13,5	2 137	289,4
URBANA	1 068	12,0	1 421	271,2
RURAL	538	16,5	716	325,4
LDOR. GRAL. SAN MARTIN				
	10 403	15,9	13 107	324,3
URBANA	4 699	14,3	5 862	284,4
RURAL	5 704	17,2	7 245	356,6

Hogares particulares — Total - Urbana - Rural

Cuadro D.5 - Población según tipo de hogar, por departamento

TIPO DE HOGAR				
TOTAL	UNIPERSONAL	NUCLEO FAMILIAR	HOGAR EXTENDIDO	HOGAR COMPUESTO
10 917	214	5 950	3 455	1 298
2 729	65	1 569	795	300
8 188	149	4 381	2 660	998
9 361	222	4 709	3 101	1 329
3 731	86	1 925	1 211	509
5 630	136	2 784	1 890	820
9 881	225	5 201	3 292	1 163
2 165	41	1 155	735	234
7 716	184	4 046	2 557	929
35 380	422	18 356	11 587	5 015
6 541	101	3 432	2 056	952
28 839	321	14 924	9 531	4 063
15 389	326	7 741	4 921	2 401
5 467	114	2 945	1 674	734
9 922	212	4 796	3 247	1 667
6 684	128	3 408	2 658	490
4 386	50	2 117	1 929	290
2 298	78	1 291	729	200
44 862	910	23 256	14 301	6 395
17 741	328	9 573	5 392	2 448
27 121	582	13 683	8 909	3 947

Población femenina de 14 y más — Total - Urbana - Rural

Cuadro D.4 - Hijos nacidos vivos en el último año, por departamento

DEPARTAMENTO	MUJERES DE 14 A 49 AÑOS		MUJERES DE 14 A. Y MAS	
	TOTAL	HIJOS NACIDOS VIVOS EN EL ULTIMO AÑO POR CADA 100 MUJERES	TOTAL	HIJOS NACIDOS VIVOS POR CADA 100 MUJERES
MAIPU				
	4 527	15,1	5 551	333,7
URBANA	1 289	14,6	1 605	282,4
RURAL	3 238	15,3	3 946	354,5
MAYOR LUIS J FONTANA				
	9 777	12,7	12 328	280,7
URBANA	7 228	11,8	9 171	264,8
RURAL	2 549	15,1	3 157	326,7
NUEVE DE JULIO				
	4 786	14,6	6 116	304,4
URBANA	2 439	12,3	3 201	265,7
RURAL	2 347	17,1	2 915	346,9
PRESIDENTE DE LA PLAZA				
	2 400	13,5	3 159	332,9
URBANA	1 245	11,4	1 669	291,3
RURAL	1 155	15,8	1 490	379,5
PRIMERO DE MAYO				
	1 435	14,4	1 881	319,0
RURAL	1 435	14,4	1 881	319,0
QUITILIPI				
	5 952	13,7	7 581	316,3
URBANA	2 682	10,4	3.460	265,1
RURAL	3 270	16,4	4 121	359,3
SAN FERNANDO				
	62 040	11,1	79 650	227,2
URBANA	59 750	10,8	76 724	223,4
RURAL	2 290	17,9	2 926	326,7

Hogares particulares — Total - Urbana - Rural

Cuadro D.5 - Población según tipo de hogar, por departamento

DEPARTAMENTO	TIPO DE HOGAR				
	TOTAL	UNIPERSONAL	NUCLEO FAMILIAR	HOGAR EXTENDIDO	HOGAR COMPUESTO
MAIPU					
	20 223	376	11 374	6 067	2 406
URBANA	4 995	91	2 791	1 533	580
RURAL	15 228	285	8 583	4 534	1 826
MAYOR LUIS J FONTANA					
	39 489	667	21 182	11 819	5 821
URBANA	27 878	494	15 153	8 529	3 702
RURAL	11 611	173	6 029	3 290	2 119
NUEVE DE JULIO					
	19 865	441	10 573	6 475	2 376
URBANA	8 946	185	4 800	2 921	1 040
RURAL	10 919	256	5 773	3 554	1 336
PRESIDENTE DE LA PLAZA					
	10 719	274	5 581	3 317	1 547
URBANA	4 905	119	2 757	1 462	567
RURAL	5 814	155	2 824	1 855	980
PRIMERO DE MAYO					
	6 408	182	3 437	2 137	652
RURAL	6 408	182	3 437	2 137	652
QUITILIPI					
	25 494	628	13 891	8 309	2 666
URBANA	9 855	237	5 256	3 176	1 186
RURAL	15 639	391	8 635	5 133	1 480
SAN FERNANDO					
	228 312	3 987	116 850	81 476	25 999
URBANA	217 633	3 705	110 805	78 398	24 725
RURAL	10 679	282	6 045	3 078	1 274

Cuadro D.4 - Hijos nacidos vivos en el último año, por departamento

DEPARTAMENTO	MUJERES DE 14 A 49 AÑOS		MUJERES DE 14 A. Y MAS	
	TOTAL	HIJOS NACIDOS VIVOS EN EL ULTIMO AÑO POR CADA 100 MUJERES	TOTAL	HIJOS NACIDOS VIVOS POR CADA 100 MUJERES
SAN LORENZO				
	2 822	15,5	3 639	340,5
URBANA	881	13,2	1 151	293,4
RURAL	1 941	16,6	2 488	362,3
SARGENTO CABRAL				
	2 403	14,4	3 143	358,1
RURAL	2 403	14,4	3 143	358,1
TAPENAGA				
	855	14,7	1 091	338,1
RURAL	855	14,7	1 091	338,1
25 DE MAYO				
	5 299	16,4	6 764	332,9
URBANA	2 236	13,3	2 885	284,8
RURAL	3 063	18,6	3 879	368,7

Cuadro D.5 - Población según tipo de hogar, por departamento

TIPO DE HOGAR				
TOTAL	UNIPERSONAL	NUCLEO FAMILIAR	HOGAR EXTENDIDO	HOGAR COMPUESTO
12 893	294	6 947	4 145	1 507
3 403	95	1 818	1 089	401
9 490	199	5 129	3 056	1 106
11 236	321	6 102	3 282	1 531
11 236	321	6 102	3 282	1 531
4 016	163	2 164	1 081	608
4 016	163	2 164	1 081	608
23 734	522	13 816	7 400	1 996
8 747	186	5 166	2 671	724
14 987	336	8 650	4 729	1 272

Población femenina de 14 y más Total - Urbana - Rural

Cuadro D.4 - Hijos nacidos vivos en el último año, por departamento

DEPARTAMENTO	MUJERES DE 14 A 49 AÑOS		MUJERES DE 14 A. Y MAS	
	TOTAL	HIJOS NACIDOS VIVOS EN EL ULTIMO AÑO POR CADA 100 MUJERES	TOTAL	HIJOS NACIDOS VIVOS POR CADA 100 MUJERES
CHUBUT				
	64 672	12,0	81 904	235,1
URBANA	55 159	11,4	69 132	221,4
RURAL	9 513	15,2	12 772	309,6
BIEDMA				
	5 227	13,0	6 390	215,9
URBANA	5 137	13,0	6 235	216,0
RURAL	90	12,2	155	209,0
CUSHAMEN				
	2 450	16,2	3 266	345,7
URBANA	559	11,6	720	315,3
RURAL	1 891	17,5	2 546	354,3
ESCALANTE				
	25 738	10,8	32 798	212,0
URBANA	24 798	10,8	31 577	212,1
RURAL	940	11,6	1 221	210,4
FLORENTINO AMEGHINO				
	202	12,4	260	227,3
RURAL	202	12,4	260	227,3
FUTALEUFU				
	6 101	11,9	7 657	257,7
URBANA	5 344	11,5	6 626	244,1
RURAL	757	15,1	1 031	345,0

Hogares particulares Total - Urbana - Rural

Cuadro D.5 - Población según tipo de hogar, por departamento

TIPO DE HOGAR				
TOTAL	UNIPERSONAL	NUCLEO FAMILIAR	HOGAR EXTENDIDO	HOGAR COMPUESTO
250 627	7 297	141 028	65 643	36 659
204 771	5 011	120 166	53 491	26 103
45 856	2 286	20 862	12 152	10 556
20 225	551	11 802	4 776	3 096
19 457	455	11 600	4 702	2 700
768	96	202	74	396
11 360	295	5 313	3 726	2 026
2 280	58	1 205	790	227
9 080	237	4 108	2 936	1 799
96 222	2 357	56 190	26 125	11 550
92 249	2 136	53 927	25 290	10 896
3 973	221	2 263	835	654
888	94	388	141	265
888	94	388	141	265
23 154	692	13 236	6 168	3 058
19 419	475	11 531	5 030	2 383
3 735	217	1 705	1 138	675

Cuadro D.4 - Hijos nacidos vivos en el último año, por departamento

DEPARTAMENTO	MUJERES DE 14 A 49 AÑOS		MUJERES DE 14 A. Y MAS	
	TOTAL	HIJOS NACIDOS VIVOS EN EL ULTIMO AÑO POR CADA 100 MUJERES	TOTAL	HIJOS NACIDOS VIVOS POR CADA 100 MUJERES
GAIMAN				
	1 651	13,5	2 419	261,3
URBANA	617	11,8	870	243,2
RURAL	1 034	14,5	1 549	271,4
GASTRE				
	385	21,6	513	387,3
RURAL	385	21,6	513	387,3
LANGUIREO				
	597	18,1	772	353,0
RURAL	597	18,1	772	353,0
MARTIRES				
	207	15,0	261	325,7
RURAL	207	15,0	261	325,7
PASO DE INDIOS				
	380	14,5	490	355,5
RURAL	380	14,5	490	355,5
RAWSON				
	17 901	11,7	22 137	222,4
URBANA	17 368	11,6	21 430	222,2
RURAL	533	12,6	707	226,3

Cuadro D.5 - Población según tipo de hogar, por departamento

TOTAL	TIPO DE HOGAR			
	UNIPERSONAL	NUCLEO FAMILIAR	HOGAR EXTENDIDO	HOGAR COMPUESTO
7 779	434	4 231	1 786	1 328
2 617	108	1 540	655	314
5 162	326	2 691	1 131	1 014
2 066	77	779	739	471
2 066	77	779	739	471
2 851	107	1 300	849	595
2 851	107	1 300	849	595
1 022	52	379	279	312
1 022	52	379	279	312
2 015	86	691	636	602
2 015	86	691	636	602
65 915	1 764	38 691	16 144	9 316
63 549	1 607	37 354	15 687	8 901
2 366	157	1 337	457	415

Cuadro D.4 - Hijos nacidos vivos en el último año, por departamento

DEPARTAMENTO	MUJERES DE 14 A 49 AÑOS		MUJERES DE 14 A. Y MAS	
	TOTAL	HIJOS NACIDOS VIVOS EN EL ULTIMO AÑO POR CADA 100 MUJERES	TOTAL	HIJOS NACIDOS VIVOS POR CADA 100 MUJERES
RIO SENGUERR				
	979	14,7	1 269	313,1
RURAL	979	14,7	I 269	313,1
SARMIENTO				
	1 513	12,4	1 950	267,1
URBANA	1 336	12,6	1 674	264,0
RURAL	177	10,7	276	285,9
TEHUELCHES				
	1 012	13,7	1 275	308,4
RURAL	1 012	13,7	1 275	308,4
TELSEN				
	329	17,9	447	374,3
RURAL	329	17,9	447	374,3

Cuadro D.5 - Población según tipo de hogar, por departamento

TIPO DE HOGAR				
TOTAL	UNIPERSONAL	NUCLEO FAMILIAR	HOGAR EXTENDIDO	HOGAR COMPUESTO
4 533	231	2 056	998	1 248
4 533	231	2 056	998	1 248
6 268	290	3 372	1 559	1 047
5 200	172	3 009	1 337	682
1 068	118	363	222	365
4 483	178	1 931	1 134	1 240
4 483	178	1 931	1 134	1 240
1 846	89	669	583	505
1 846	89	669	583	505

Población femenina de 14 y más — Total - Urbana - Rural

Cuadro D.4 - Hijos nacidos vivos en el último año, por departamento

DEPARTAMENTO	MUJERES DE 14 A 49 AÑOS		MUJERES DE 14 A. Y MAS	
	TOTAL	HIJOS NACIDOS VIVOS EN EL ULTIMO AÑO POR CADA 100 MUJERES	TOTAL	HIJOS NACIDOS VIVOS POR CADA 100 MUJERES
ENTRE RIOS				
	221 865	10,1	320 452	244,1
URBANA	159 773	9,7	231 780	226,3
RURAL	62 092	11,3	88 672	290,7
COLON				
	11 711	8,5	17 324	243,3
URBANA	6 974	8,0	10 275	229,8
RURAL	4 737	9,2	7 049	263,0
URUGUAY				
	18 920	9,5	28 169	225,2
URBANA	13 598	9,1	20 438	210,5
RURAL	5 322	10,7	7 731	264,0
CONCORDIA				
	30 337	10,7	41 738	230,3
URBANA	24 149	10,1	33 550	221,0
RURAL	6 188	13,2	8 188	268,2
DIAMANTE				
	9 124	7,6	13 680	246,9
URBANA	5 692	5,7	8 486	222,7
RURAL	3 432	10,8	5 194	286,5
FEDERACION				
	9 943	11,2	13 519	275,0
URBANA	6 268	12,1	8 464	270,5
RURAL	3 675	9,7	5 055	282,6

Hogares particulares — Total - Urbana - Rural

Cuadro D.5 - Población según tipo de hogar, por departamento

DEPARTAMENTO	TIPO DE HOGAR				
	TOTAL	UNIPERSONAL	NUCLEO FAMILIAR	HOGAR EXTENDIDO	HOGAR COMPUESTO
ENTRE RIOS					
	897 362	22 182	508 839	273 863	92 478
URBANA	617 503	15 041	353 110	190 993	58 359
RURAL	279 859	7 141	155 729	82 870	34 119
COLON					
	48 865	1 194	28 606	14 922	4 143
URBANA	27 547	651	16 664	8 271	1 961
RURAL	21 318	543	11 942	6 651	2 182
URUGUAY					
	77 423	2 160	44 617	23 820	6 826
URBANA	53 116	1 424	30 374	16 678	4 640
RURAL	24 307	736	14 243	7 142	2 186
CONCORDIA					
	120 938	2 577	65 465	38 569	14 327
URBANA	92 803	1 921	49 002	30 766	11 114
RURAL	28 135	656	16 463	7 803	3 213
DIAMANTE					
	35 061	1 166	21 272	9 982	2 641
URBANA	19 863	782	12 314	5 184	1 583
RURAL	15 198	384	8 958	4 798	1 058
FEDERACION					
	40 754	767	22 553	12 554	4 880
URBANA	25 235	504	14 900	7 078	2 753
RURAL	15 519	263	7 653	5 476	2 127

Cuadro D.4 - Hijos nacidos vivos en el último año, por departamento

DEPARTAMENTO	MUJERES DE 14 A 49 AÑOS		MUJERES DE 14 A. Y MAS	
	TOTAL	HIJOS NACIDOS VIVOS EN EL ULTIMO AÑO POR CADA 100 MUJERES	TOTAL	HIJOS NACIDOS VIVOS POR CADA 100 MUJERES
FELICIANO				
	2 557	11,8	3 687	318,8
URBANA	1 213	12,3	1 698	291,0
RURAL	1 344	11,4	1 989	342,5
GUALEGUAY				
	9 835	8,3	14 518	249,5
URBANA	7 106	8,5	10 719	238,1
RURAL	2 729	8,0	3 799	281,6
GUALEGUAYCHU				
	22 206	11,3	32 063	258,4
URBANA	16 097	11,0	23 504	241,5
RURAL	6 109	11,9	8 559	304,7
LA PAZ				
	13 329	12,9	18 197	293,9
URBANA	8 426	12,1	11 483	270,7
RURAL	4 903	14,2	6 714	333,6
NOGOYA				
	8 896	9,8	13 206	263,2
URBANA	4 819	11,2	7 225	246,5
RURAL	4 077	8,2	5 981	283,3
PARANA				
	58 156	9,0	84 487	215,4
URBANA	50 460	8,9	73 222	207,4
RURAL	7 696	9,8	11 265	267,8

Cuadro D.5 - Población según tipo de hogar, por departamento

DEPARTAMENTO	TIPO DE HOGAR				
	TOTAL	UNIPERSONAL	NUCLEO FAMILIAR	HOGAR EXTENDIDO	HOGAR COMPUESTO
FELICIANO					
	11 483	258	5 304	3 907	2 014
URBANA	4 884	120	2 418	1 597	749
RURAL	6 599	138	2 886	2 310	1 265
GUALEGUAY					
	41 005	1 048	23 526	12 433	3 998
URBANA	28 812	732	16 374	9 142	2 564
RURAL	12 193	316	7 152	3 291	1 434
GUALEGUAYCHU					
	92 715	2 375	54 618	27 812	7 910
URBANA	63 340	1 566	37 439	19 824	4 511
RURAL	29 375	809	17 179	7 988	3 399
LA PAZ					
	57 185	1 204	29 973	18 403	7 605
URBANA	34 163	707	18 571	11 131	3 754
RURAL	23 022	497	11 402	7 272	3 851
NOGOYA					
	36 587	985	21 634	11 042	2 926
URBANA	19 002	553	11 143	5 833	1 473
RURAL	17 585	432	10 491	5 209	1 453
PARANA					
	221 863	4 838	129 528	68 183	19 314
URBANA	189 605	4 092	111 096	58 293	16 124
RURAL	32 258	746	18 432	9 890	3 190

Población femenina de 14 y más Total - Urbana - Rural

Cuadro D.4 - Hijos nacidos vivos en el último año, por departamento

DEPARTAMENTO	MUJERES DE 14 A 49 AÑOS		MUJERES DE 14 A. Y MAS	
	TOTAL	HIJOS NACIDOS VIVOS EN EL ULTIMO AÑO POR CADA 100 MUJERES	TOTAL	HIJOS NACIDOS VIVOS POR CADA 100 MUJERES
TALA				
	5 508	12,0	8 333	259,9
URBANA	3 254	11,3	4 891	233,8
RURAL	2 254	13,0	3 442	297,0
VICTORIA				
	6 495	10,7	10 276	257,6
URBANA	4 532	9,9	7 418	237,1
RURAL	1 963	12,4	2 858	310,8
VILLAGUAY				
	9 984	12,2	14 486	275,2
URBANA	4 902	9,4	7 266	221,6
RURAL	5 082	14,9	7 220	329,1
FEDERAL				
	4 864	12,2	6 769	303,4
URBANA	2 283	11,6	3 141	280,4
RURAL	2 581	12,7	3 628	323,3

Hogares particulares Total - Urbana - Rural

Cuadro D.5 - Población según tipo de hogar, por departamento

DEPARTAMENTO	TIPO DE HOGAR				
	TOTAL	UNIPERSONAL	NUCLEO FAMILIAR.	HOGAR EXTENDIDO	HOGAR COMPUESTO
TALA					
	22 598	863	12 648	6 611	2 476
URBANA	12 455	447	7 103	3 625	1 280
RURAL	10 143	416	5 545	2 986	1 196
VICTORIA					
	27 959	1 100	15 440	8 096	3 323
URBANA	18 566	767	10 067	5 576	2 156
RURAL	9 393	333	5 373	2 520	1 167
VILLAGUAY					
	42 456	1 168	23 688	11 600	6 000
URBANA	18 655	522	10 769	5 276	2 088
RURAL	23 801	646	12 919	6 324	3 912
FEDERAL					
	20 470	479	9 967	5 929	4 095
URBANA	9 457	253	4 876	2 719	1 609
RURAL	11 013	226	5 091	3 210	2 486

Población femenina de 14 y más Total - Urbana - Rural

Cuadro D.4 - Hijos nacidos vivos en el último año, por departamento

DEPARTAMENTO	MUJERES DE 14 A 49 AÑOS		MUJERES DE 14 A. Y MAS	
	TOTAL	HIJOS NACIDOS VIVOS EN EL ULTIMO AÑO POR CADA 100 MUJERES	TOTAL	HIJOS NACIDOS VIVOS POR CADA 100 MUJERES
FORMOSA				
	71 915	13,1	89 881	285,3
URBANA	44 401	11,4	55 348	243,4
RURAL	27 514	15,8	34 533	352,4
BERMEJO				
	1 531	18,2	1 953	350,1
RURAL	1 531	18,2	1 953	350,1
FORMOSA				
	28 204	11,5	35 137	235,7
URBANA	25 891	11,0	32 140	225,0
RURAL	2 313	17,1	2 997	350,7
LAISHI				
	2 503	16,1	3 137	327,6
RURAL	2 503	16,1	3 137	327,6
MATACOS				
	1 146	14,9	1 391	306,3
URBANA	927	15,6	1 117	304,0
RURAL	219	11,9	274	315,3
PATIÑO				
	11 141	13,6	13 848	313,6
URBANA	5 399	11,2	6 710	275,0
RURAL	5 742	15,9	7 138	349,9

Hogares particulares Total - Urbana - Rural

Cuadro D.5 - Población según tipo de hogar, por departamento

DEPARTAMENTO	TIPO DE HOGAR				
	TOTAL	UNIPERSONAL	NUCLEO FAMILIAR	HOGAR EXTENDIDO	HOGAR COMPUESTO
FORMOSA					
	292 363	5 526	137 596	92 771	56 470
URBANA	162 191	2 836	70 993	54 696	33 666
RURAL	130 172	2 690	66 603	38 075	22 804
BERMEJO					
	7 483	159	3 620	2 241	1 463
RURAL	7 483	159	3 620	2 241	1 463
FORMOSA					
	102 582	1 682	43 883	35 642	21 375
URBANA	91 787	1 371	38 888	32 313	19 215
RURAL	10 795	311	4 995	3 329	2 160
LAISHI					
	11 400	249	6 116	3 233	1 802
RURAL	11 400	249	6 116	3 233	1 802
MATACOS					
	4 897	98	2 489	1 494	816
URBANA	3 841	79	1 855	1 169	738
RURAL	1 056	19	634	325	78
PATIÑO					
	48 572	1 141	22 629	14 145	10 657
URBANA	20 569	486	8 396	6 451	5 236
RURAL	28 003	655	14 233	7 694	5 421

Población femenina de 14 y más Total - Urbana - Rural

Cuadro D.4 - Hijos nacidos vivos en el último año, por departamento

DEPARTAMENTO	MUJERES DE 14 A 49 AÑOS		MUJERES DE 14 A. Y MAS	
	TOTAL	HIJOS NACIDOS VIVOS EN EL ULTIMO AÑO POR CADA 100 MUJERES	TOTAL	HIJOS NACIDOS VIVOS POR CADA 100 MUJERES
PILAGAS				
	3 172	16,6	3 886	363,9
URBANA	502	12,7	623	320,7
RURAL	2 670	17,4	3 263	372,1
PILCOMAYO				
	12 184	13,1	15 387	295,1
URBANA	6 517	11,8	8 247	242,7
RURAL	5 667	14,7	7 140	355,7
PIRANE				
	11 496	13,6	14 433	325,3
URBANA	5 165	12,3	6 511	285,1
RURAL	6 331	14,6	7 922	358,4
RAMON LISTA				
	538	21,0	709	324,7
RURAL	538	21,0	709	324,7

Hogares particulares Total - Urbana - Rural

Cuadro D.5 - Población según tipo de hogar, por departamento

DEPARTAMENTO	TIPO DE HOGAR				
	TOTAL	UNIPERSONAL	NUCLEO FAMILIAR	HOGAR EXTENDIDO	HOGAR COMPUESTO
PILAGAS					
	14 807	273	7 001	4 597	2 936
URBANA	2 070	42	957	696	375
RURAL	12 737	231	6 044	3 901	2 561
PILCOMAYO					
	50 497	799	24 428	17 014	8 256
URBANA	24 218	396	10 850	8 394	4 578
RURAL	26 279	403	13 578	8 620	3 678
PIRANE					
	49 468	1 092	25 728	13 650	8 998
URBANA	19 706	462	10 047	5 673	3 524
RURAL	29 762	630	15 681	7 977	5 474
RAMON LISTA					
	2 657	33	1 702	755	167
RURAL	2 657	33	1 702	755	167

Población femenina de 14 y más — Total - Urbana - Rural

Cuadro D.4 - Hijos nacidos vivos en el último año, por departamento

DEPARTAMENTO	MUJERES DE 14 A 49 AÑOS		MUJERES DE 14 A. Y MAS	
	TOTAL	HIJOS NACIDOS VIVOS EN EL ULTIMO AÑO POR CADA 100 MUJERES	TOTAL	HIJOS NACIDOS VIVOS POR CADA 100 MUJERES
JUJUY				
	100 402	13,1	125 755	281,8
URBANA	77 672	12,1	95 906	258,5
RURAL	22 730	16,7	29 849	356,8
CAPITAL				
	44 085	11,8	55 302	243,9
URBANA	41 032	11,4	51 459	237,8
RURAL	3 053	16,7	3 843	325,9
COCHINOCA				
	1 708	16,9	2 475	376,8
URBANA	687	16,0	868	348,2
RURAL	1 021	17,4	1 607	392,3
EL CARMEN				
	10 143	14,1	12 383	303,9
URBANA	5 661	12,6	6 967	289,7
RURAL	4 482	16,0	5 416	322,2
HUMAHUACA				
	3 794	17,1	4 853	346,9
URBANA	2 482	18,0	2 844	313,3
RURAL	1 312	15,4	2 009	394,4
LEDESMA				
	15 175	13,7	17 921	294,8
URBANA	13 105	12,8	15 558	286,6
RURAL	2 070	19,5	2 363	348,9

Hogares particulares — Total - Urbana - Rural

Cuadro D.5 - Población según tipo de hogar, por departamento

DEPARTAMENTO	TIPO DE HOGAR				
	TOTAL	UNIPERSONAL	NUCLEO FAMILIAR	HOGAR EXTENDIDO	HOGAR COMPUESTO
JUJUY					
	406 310	9 835	187 959	153 128	55 388
URBANA	300 326	5 133	136 273	116 529	42 391
RURAL	105 984	4 702	51 686	36 599	12 997
CAPITAL					
	166 910	2 557	72 957	66 923	24 473
URBANA	152 970	2 127	65 896	62 201	22 746
RURAL	13 940	430	7 061	4 722	1 727
COCHINOCA					
	7 363	361	2 688	3 505	809
URBANA	2 919	175	1 265	1 115	364
RURAL	4 444	186	1 423	2 390	445
EL CARMEN					
	43 584	1 257	22 873	13 911	5 543
URBANA	23 266	442	11 534	8 254	3 036
RURAL	20 318	815	11 339	5 657	2 507
HUMAHUACA					
	16 546	622	7 548	6 023	2 353
URBANA	10 561	326	5 170	3 390	1 675
RURAL	5 985	296	2 378	2 633	678
LEDESMA					
	62 794	1 214	32 299	22 356	6 925
URBANA	52 510	741	25 685	19 999	6 085
RURAL	10 284	473	6 614	2 357	840

Población femenina de 14 y más — Total - Urbana - Rural

Cuadro D.4 - Hijos nacidos vivos en el último año, por departamento

DEPARTAMENTO	MUJERES DE 14 A 49 AÑOS		MUJERES DE 14 A. Y MAS	
	TOTAL	HIJOS NACIDOS VIVOS EN EL ULTIMO AÑO POR CADA 100 MUJERES	TOTAL	HIJOS NACIDOS VIVOS POR CADA 100 MUJERES
RINCONADA				
	804	20,6	1 059	387,3
RURAL	804	20,6	1 059	387,3
SAN ANTONIO				
	609	12,6	811	312,9
RURAL	609	12,6	811	312,9
SAN PEDRO				
	13 986	12,0	17 373	276,7
URBANA	11 150	10,5	13 941	257,6
RURAL	2 836	18,1	3 432	354,1
SANTA BARBARA				
	3 182	17,6	3 718	346,4
URBANA	1 470	18,8	1 645	345,8
RURAL	1 712	16,6	2 073	346,9
SANTA CATALINA				
	628	16,1	971	405,9
RURAL	628	16,1	971	405,9
SUSQUES				
	518	18,1	702	372,2
RURAL	518	18,1	702	372,2

Hogares particulares — Total - Urbana - Rural

Cuadro D.5 - Población según tipo de hogar, por departamento

DEPARTAMENTO	TIPO DE HOGAR				
	TOTAL	UNIPERSONAL	NUCLEO FAMILIAR	HOGAR EXTENDIDO	HOGAR COMPUESTO
RINCONADA					
	3 583	186	1 705	1 358	334
RURAL	3 583	186	1 705	1 358	334
SAN ANTONIO					
	2 815	138	1 313	895	469
RURAL	2 815	138	1 313	895	469
SAN PEDRO					
	56 906	1 338	26 628	21 732	7 208
URBANA	43 068	796	19 374	16 973	5 925
RURAL	13 838	542	7 254	4 759	1 283
SANTA BARBARA					
	15 796	933	8 254	4 265	2 344
URBANA	7 078	314	4 145	1 765	854
RURAL	8 718	619	4 109	2 500	1 490
SANTA CATALINA					
	2 765	162	1 247	1 010	346
RURAL	2 765	162	1 247	1 010	346
SUSQUES					
	2 154	76	722	1 103	253
RURAL	2 154	76	722	1 103	253

Población femenina de 14 y más — Total - Urbana - Rural

Cuadro D.4 - Hijos nacidos vivos en el último año, por departamento

DEPARTAMENTO	MUJERES DE 14 A 49 AÑOS		MUJERES DE 14 A. Y MAS	
	TOTAL	HIJOS NACIDOS VIVOS EN EL ULTIMO AÑO POR CADA 100 MUJERES	TOTAL	HIJOS NACIDOS VIVOS POR CADA 100 MUJERES
TILCARA				
	1 489	14,1	2 162	373,5
RURAL	1 489	14,1	2 162	373,5
TUMBAYA				
	844	16,0	1 257	372,0
RURAL	844	16,0	1 257	372,0
VALLE GRANDE				
	308	19,5	519	433,1
RURAL	308	19,5	519	433,1
YAVI				
	3 129	14,0	4 249	323,7
URBANA	2 085	13,7	2 624	276,2
RURAL	1 044	14,6	1 625	400,6

Hogares particulares — Total - Urbana - Rural

Cuadro D.5 - Población según tipo de hogar, por departamento

TIPO DE HOGAR				
TOTAL	UNIPERSONAL	NUCLEO FAMILIAR	HOGAR EXTENDIDO	HOGAR COMPUESTO
6 730	253	2 526	2 845	1 106
6 730	253	2 526	2 845	1 106
4 066	149	1 399	1 774	744
4 066	149	1 399	1 774	744
1 693	119	738	680	156
1 693	119	738	680	156
12 605	470	5 062	4 748	2 325
7 954	212	3 204	2 832	1 706
4 651	258	1 858	1 916	619

Cuadro D.4 - Hijos nacidos vivos en el último año, por departamento

DEPARTAMENTO	MUJERES DE 14 A 49 AÑOS		MUJERES DE 14 A. Y MAS	
	TOTAL	HIJOS NACIDOS VIVOS EN EL ULTIMO AÑO POR CADA 100 MUJERES	TOTAL	HIJOS NACIDOS VIVOS POR CADA 100 MUJERES
LA PAMPA				
	50 253	9,9	71 891	226,7
URBANA	34 323	9,7	49 135	217,3
RURAL	15 930	10,3	22 756	247,1
ATREUCO				
	2 078	9,0	2 979	241,3
URBANA	674	7,7	963	224,4
RURAL	1 404	9,6	2 016	249,4
CALEU CALEU				
	380	10,0	496	244,6
RURAL	380	10,0	496	244,6
CAPITAL				
	14 187	10,0	19 638	208,8
URBANA	13 603	9,9	18 808	207,4
RURAL	584	11,6	830	239,8
CATRILO				
	1 235	10,9	1 810	229,4
URBANA	489	9,6	722	225,2
RURAL	746	11,7	1 088	232,2
CONHELO				
	2 871	8,1	4 217	232,1
URBANA	1 332	7,7	2 033	221,2
RURAL	1 539	8,4	2 184	242,2
CURACO				
	194	15,5	256	297,3
RURAL	194	15,5	256	297,3

Cuadro D.5 - Población según tipo de hogar, por departamento

DEPARTAMENTO	TIPO DE HOGAR				
	TOTAL	UNIPERSONAL	NUCLEO FAMILIAR	HOGAR EXTENDIDO	HOGAR COMPUESTO
LA PAMPA					
	202 506	7 273	123 968	49 135	22 130
URBANA	131 872	3 986	83 385	32 390	12 111
RURAL	70 634	3 287	40 583	16 745	10 019
ATREUCO					
	8 864	342	5 340	2 095	1 087
URBANA	2 637	92	1 668	618	259
RURAL	6 227	250	3 672	1 477	828
CALEU CALEU					
	1 625	97	827	415	286
RURAL	1 625	97	827	415	286
CAPITAL					
	52 684	1 405	32 553	12 966	5 760
URBANA	49 930	1 253	31 149	12 389	5 139
RURAL	2 754	152	1 404	577	621
CATRILO					
	5 327	225	3 366	1 129	607
URBANA	1 976	78	1 232	471	195
RURAL	3 351	147	2 134	658	412
CONHELO					
	11 714	468	6 970	3 237	1 039
URBANA	5 349	221	3 300	1 501	327
RURAL	6 365	247	3 670	1 736	712
CURACO					
	854	37	312	230	275
RURAL	854	37	312	230	275

Cuadro D.4 - Hijos nacidos vivos en el último año, por departamento

DEPARTAMENTO	MUJERES DE 14 A 49 AÑOS		MUJERES DE 14 A. Y MAS	
	TOTAL	HIJOS NACIDOS VIVOS EN EL ULTIMO AÑO POR CADA 100 MUJERES	TOTAL	HIJOS NACIDOS VIVOS POR CADA 100 MUJERES
CHALILEO				
	366	14,5	472	313,3
RURAL	366	14,5	472	313,3
CHAPALEUFU				
	1 813	9,9	2 727	213,5
URBANA	910	10,1	1 354	209,7
RURAL	903	9,7	1 373	217,3
CHICAL CO				
	247	15,8	333	369,4
RURAL	247	15,8	333	369,4
GUATRACHE				
	1 902	7,7	2 807	245,5
URBANA	650	6,9	942	231,8
RURAL	1 252	8,1	1 865	252,4
HUCAL				
	1 851	8,6	2 801	240,9
URBANA	513	6,8	811	240,9
RURAL	1 338	9,3	1 990	240,9
LOVENTUE				
	1 741	10,3	2 369	292,2
URBANA	1 012	9,5	1 360	277,2
RURAL	729	11,5	1 009	312,4
LIHUEL CALEL				
	144	7,6	178	227,5
RURAL	144	7,6	178	227,5

Cuadro D.5 - Población según tipo de hogar, por departamento

DEPARTAMENTO	TIPO DE HOGAR				
	TOTAL	UNIPERSONAL	NUCLEO FAMILIAR	HOGAR EXTENDIDO	HOGAR COMPUESTO
CHALILEO					
	1 517	54	714	474	275
RURAL	1 517	54	714	474	275
CHAPALEUFU					
	7 666	336	5 027	1 544	759
URBANA	3 632	126	2 438	779	289
RURAL	4 034	210	2 589	765	470
CHICAL CO					
	1 146	16	486	367	277
RURAL	1 146	16	486	367	277
GUATRACHE					
	7 992	387	5 541	1 567	497
URBANA	2 509	127	1 753	471	158
RURAL	5 483	260	3 788	1 096	339
HUCAL					
	7 812	374	5 189	1 627	622
URBANA	2 128	91	1 440	488	109
RURAL	5 684	283	3 749	1 139	513
LOVENTUE					
	7 027	299	3 831	2 088	809
URBANA	3 846	130	2 376	1 065	275
RURAL	3 181	169	1 455	1 023	534
LIHUEL CALEL					
	764	66	288	101	309
RURAL	764	66	288	101	309

Población femenina de 14 y más — Total - Urbana - Rural

Cuadro D.4 - Hijos nacidos vivos en el último año, por departamento

DEPARTAMENTO	MUJERES DE 14 A 49 AÑOS		MUJERES DE 14 A. Y MAS	
	TOTAL	HIJOS NACIDOS VIVOS EN EL ULTIMO AÑO POR CADA 100 MUJERES	TOTAL	HIJOS NACIDOS VIVOS POR CADA 100 MUJERES
LIMAY MAHUIDA				
	169	17,8	213	325,8
RURAL	169	17,8	213	325,8
MARACO				
	8 139	9,3	12 028	206,6
URBANA	7 599	9,3	11 289	205,2
RURAL	540	9,6	739	227,7
PUELEN				
	1 224	13,7	1 438	282,1
URBANA	688	15,1	771	256,3
RURAL	536	11,9	667	311,8
QUEMU QUEMU				
	1 757	9,5	2 767	226,5
URBANA	1 184	9,1	1 874	227,9
RURAL	573	10,3	893	223,7
RANCUL				
	2 042	11,7	2 862	255,6
URBANA	575	10,1	808	270,9
RURAL	1 467	12,3	2 054	249,6
REALICO				
	2 820	8,0	4 324	201,8
URBANA	1 850	7,6	2 816	203,8
RURAL	970	8,7	1 508	193,2
TOAY				
	1 195	14,6	1 582	264,2
URBANA	792	16,0	1 058	271,1
RURAL	403	11,7	524	250,2

Hogares particulares — Total - Urbana - Rural

Cuadro D.5 - Población según tipo de hogar, por departamento

DEPARTAMENTO	TIPO DE HOGAR				
	TOTAL	UNIPERSONAL	NUCLEO FAMILIAR	HOGAR EXTENDIDO	HOGAR COMPUESTO
LIMAY MAHUIDA					
	725	37	334	212	142
RURAL	725	37	334	212	142
MARACO					
	32 150	961	19 932	8 007	3 250
URBANA	29 751	833	18 522	7 486	2 910
RURAL	2 399	128	1 410	521	340
PUELEN					
	5 016	93	3 018	1 209	696
URBANA	2 699	45	1 761	606	287
RURAL	2 317	48	1 257	603	409
QUEMU QUEMU					
	7 716	329	5 174	1 637	576
URBANA	4 989	209	3 445	1 008	327
RURAL	2 727	120	1 729	629	249
RANCUL					
	8 961	357	5 195	2 214	1 195
URBANA	2 406	83	1 498	655	170
RURAL	6 555	274	3 697	1 559	1 025
REALICO					
	11 639	513	7 241	2 773	1 112
URBANA	7 255	278	4 678	1 671	628
RURAL	4 384	235	2 563	1 102	484
TOAY					
	5 231	226	3 032	1 229	744
URBANA	3 231	79	2 014	809	329
RURAL	2 000	147	1 018	420	415

Población femenina de 14 y más · Total - Urbana - Rural

Cuadro D.4 - Hijos nacidos vivos en el último año, por departamento

DEPARTAMENTO	MUJERES DE 14 A 49 AÑOS		MUJERES DE 14 A. Y MAS	
	TOTAL	HIJOS NACIDOS VIVOS EN EL ULTIMO AÑO POR CADA 100 MUJERES	TOTAL	HIJOS NACIDOS VIVOS POR CADA 100 MUJERES
TRENEL				
	1 217	8,5	1 879	213,0
URBANA	446	9,2	771	217,3
RURAL	771	8,0	1 108	210,1
UTRACAN				
	2 681	10,5	3 715	250,1
URBANA	2 006	10,7	2 755	247,8
RURAL	675	10,1	960	256,6

Hogares particulares · Total - Urbana - Rural

Cuadro D.5 - Población según tipo de hogar, por departamento

DEPARTAMENTO	TIPO DE HOGAR				
	TOTAL	UNIPERSONAL	NUCLEO FAMILIAR	HOGAR EXTENDIDO	HOGAR COMPUESTO
TRENEL					
	5 403	216	3 138	1 451	598
URBANA	2 004	98	1 274	479	153
RURAL	3 399	118	1 864	972	445
UTRACAN					
	10 673	435	6 460	2 563	1 215
URBANA	7 530	243	4 837	1 894	556
RURAL	3 143	192	1 623	669	659

Población femenina de 14 y más — Total - Urbana - Rural

Cuadro D.4 - Hijos nacidos vivos en el último año, por departamento

DEPARTAMENTO	MUJERES DE 14 A 49 AÑOS		MUJERES DE 14 A. Y MAS	
	TOTAL	HIJOS NACIDOS VIVOS EN EL ULTIMO AÑO POR CADA 100 MUJERES	TOTAL	HIJOS NACIDOS VIVOS POR CADA 100 MUJERES
LA RIOJA				
	39 614	12,3	53 889	277,7
URBANA	26 491	11,6	34 868	244,4
RURAL	13 123	13,8	19 021	338,8
ARAUCO				
	2 052	12,2	2 714	293,6
URBANA	1 150	11,8	1 498	277,6
RURAL	902	12,7	1 216	313,2
CAPITAL				
	18 181	11,8	23 900	236,1
URBANA	17 744	11,6	23 283	232,7
RURAL	437	19,7	617	364,7
CASTRO BARROS				
	621	9,8	1 029	288,1
RURAL	621	9,8	1 029	288,1
CHILECITO				
	5 981	13,3	8 016	280,2
URBANA	4 187	11,6	5 581	257,2
RURAL	1 794	17,4	2 435	332,9
FAMATINA				
	920	15,5	1 431	372,3
RURAL	920	15,5	1 431	372,3
GENERAL BELGRANO				
	1 044	10,6	1 559	328,7
RURAL	1 044	10,6	1 559	328,7

Hogares particulares — Total - Urbana - Rural

Cuadro D.5 - Población según tipo de hogar, por departamento

DEPARTAMENTO	TIPO DE HOGAR				
	TOTAL	UNIPERSONAL	NUCLEO FAMILIAR	HOGAR EXTENDIDO	HOGAR COMPUESTO
LA RIOJA					
	161 958	3 324	74 727	58 929	24 978
URBANA	99 236	1 620	46 384	36 049	15 183
RURAL	62 722	1 704	28 343	22 880	9 795
ARAUCO					
	8 430	213	4 218	2 806	1 193
URBANA	4 649	119	2 483	1 424	623
RURAL	3 781	94	1 735	1 382	570
CAPITAL					
	67 963	1 076	32 194	24 853	9 840
URBANA	65 517	1 011	30 911	24 157	9 438
RURAL	2 446	65	1 283	696	402
CASTRO BARROS					
	2 992	115	1 543	1 030	304
RURAL	2 992	115	1 543	1 030	304
CHILECITO					
	24 347	453	10 424	8 683	4 787
URBANA	16 013	236	6 912	5 756	3 109
RURAL	8 334	217	3 512	2 927	1 678
FAMATINA					
	4 671	181	1 959	1 880	651
RURAL	4 671	181	1 959	1 880	651
GENERAL BELGRANO					
	4 896	149	2 364	1 680	703
RURAL	4 896	149	2 364	1 680	703

Cuadro D.4 - Hijos nacidos vivos en el último año, por departamento

DEPARTAMENTO	MUJERES DE 14 A 49 AÑOS		MUJERES DE 14 A. Y MAS	
	TOTAL	HIJOS NACIDOS VIVOS EN EL ULTIMO AÑO POR CADA 100 MUJERES	TOTAL	HIJOS NACIDOS VIVOS POR CADA 100 MUJERES
GENERAL LA MADRID				
	225	16,9	317	372,9
RURAL	225	16,9	317	372,9
GENERAL LAVALLE				
	1 610	14,0	2 270	345,9
URBANA	529	12,9	707	293,8
RURAL	1 081	14,5	1 563	369,5
GENERAL OCAMPO				
	1 185	12,1	1 731	324,8
RURAL	1 185	12,1	1 731	324,8
GENERAL SAN MARTIN				
	744	12,1	1 057	342,9
RURAL	744	12,1	1 057	342,9
GENERAL SARMIENTO				
	456	15,1	655	337,3
RURAL	456	15,1	655	337,3
GOBERNADOR GORDILLO				
	2 031	11,7	2 750	285,4
URBANA	1 612	11,1	2 142	268,0
RURAL	419	14,1	608	346,7
INDEPENDENCIA				
	393	10,9	538	346,5
RURAL	393	10,9	538	346,5

Cuadro D.5 - Población según tipo de hogar, por departamento

DEPARTAMENTO	TIPO DE HOGAR				
	TOTAL	UNIPERSONAL	NUCLEO FAMILIAR	HOGAR EXTENDIDO	HOGAR COMPUESTO
GENERAL LA MADRID					
	1 111	32	418	391	270
RURAL	1 111	32	418	391	270
GENERAL LAVALLE					
	7 431	155	2 831	3 249	1 196
URBANA	2 119	46	867	774	432
RURAL	5 312	109	1 964	2 475	764
GENERAL OCAMPO					
	5 355	147	2 513	1 852	843
RURAL	5 355	147	2 513	1 852	843
GENERAL SAN MARTIN					
	3 621	73	1 719	1 158	671
RURAL	3 621	73	1 719	1 158	671
GENERAL SARMIENTO					
	2 214	59	1 050	800	305
RURAL	2 214	59	1 050	800	305
GOBERNADOR GORDILLO					
	8 219	178	3 743	3 121	1 177
URBANA	6 129	124	2 774	2 357	874
RURAL	2 090	54	969	764	303
INDEPENDENCIA					
	1 868	44	840	631	353
RURAL	1 868	44	840	631	353

Población femenina de 14 y más — Total - Urbana - Rural

Cuadro D.4 - Hijos nacidos vivos en el último año, por departamento

DEPARTAMENTO	MUJERES DE 14 A 49 AÑOS		MUJERES DE 14 A. Y MAS	
	TOTAL	HIJOS NACIDOS VIVOS EN EL ULTIMO AÑO POR CADA 100 MUJERES	TOTAL	HIJOS NACIDOS VIVOS POR CADA 100 MUJERES
GRL. JUAN F QUIROGA				
	730	11,1	1 055	326,2
RURAL	730	11,1	1 055	326,2
ROSARIO VERA PEÑALOZA				
	2 056	11,7	2 796	312,7
URBANA	1 269	10,8	1 657	284,4
RURAL	787	13,1	1 139	353,8
SANAGASTA				
	278	15,1	401	313,7
RURAL	278	15,1	401	313,7
SAN BLAS DE LOS SAUCES				
	575	12,0	913	357,3
RURAL	575	12,0	913	357,3
GRL. ANGEL V PEÑALOZA				
	532	16,5	757	328,0
RURAL	532	16,5	757	328,0

Hogares particulares — Total - Urbana - Rural

Cuadro D.5 - Población según tipo de hogar, por departamento

DEPARTAMENTO	TIPO DE HOGAR				
	TOTAL	UNIPERSONAL	NUCLEO FAMILIAR	HOGAR EXTENDIDO	HOGAR COMPUESTO
GRL. JUAN F QUIROGA					
	3 464	65	1 529	1 323	547
RURAL	3 464	65	1 529	1 323	547
ROSARIO VERA PEÑALOZA					
	8 641	165	4 208	3 037	1 231
URBANA	4 809	84	2 437	1 581	707
RURAL	3 832	81	1 771	1 456	524
SANAGASTA					
	1 295	46	598	467	184
RURAL	1 295	46	598	467	184
SAN BLAS DE LOS SAUCES					
	2 908	110	1 309	1 216	273
RURAL	2 908	110	1 309	1 216	273
GRL. ANGEL V PEÑALOZA					
	2 532	63	1 267	752	450
RURAL	2 532	63	1 267	752	450

Cuadro D.4 - Hijos nacidos vivos en el último año, por departamento

DEPARTAMENTO	MUJERES DE 14 A 49 AÑOS		MUJERES DE 14 A. Y MAS	
	TOTAL	HIJOS NACIDOS VIVOS EN EL ULTIMO AÑO POR CADA 100 MUJERES	TOTAL	HIJOS NACIDOS VIVOS POR CADA 100 MUJERES
MENDOZA				
	310 214	9,7	429 724	220,0
URBANA	221 294	8,7	315 472	202,5
RURAL	88 920	12,0	114 252	268,3
CAPITAL				
	32 074	8,4	50 950	169,9
URBANA	32 074	8,4	50 950	169,9
GENERAL ALVEAR				
	11 042	9,5	15 171	238,3
URBANA	6 790	8,8	9 402	224,2
RURAL	4 252	10,7	5 769	261,4
GODOY CRUZ				
	38 291	8,1	55 145	195,2
URBANA	38 291	8,1	55 145	195,2
GUAYMALLEN				
	48 089	8,7	67 186	206,3
URBANA	43 977	8,5	61 775	202,6
RURAL	4 112	11,7	5 411	248,7
JUNIN				
	6 614	10,0	8 888	227,9
URBANA	2 046	8,5	2 868	198,4
RURAL	4 568	10,7	6 020	241,9
LA PAZ				
	1 781	10,7	2 348	276,6
URBANA	1 170	10,3	1 545	265,0
RURAL	611	11,6	803	299,0

Cuadro D.5 - Población según tipo de hogar, por departamento

DEPARTAMENTO	TIPO DE HOGAR				
	TOTAL	UNIPERSONAL	NUCLEO FAMILIAR	HOGAR EXTENDIDO	HOGAR COMPUESTO
MENDOZA					
	1 179 149	18 690	647 790	383 870	128 799
URBANA	814 028	12 690	444 407	273 409	83 522
RURAL	365 121	6 000	203 383	110 461	45 277
CAPITAL					
	114 307	3 124	59 414	35 178	16 591
URBANA	114 307	3 124	59 414	35 178	16 591
GENERAL ALVEAR					
	41 472	978	25 501	11 689	3 304
URBANA	24 212	579	15 259	6 789	1 585
RURAL	17 260	399	10 242	4 900	1 719
GODOY CRUZ					
	140 433	1 815	78 783	47 061	12 774
URBANA	140 433	1 815	78 783	47 061	12 774
GUAYMALLEN					
	181 329	2 127	96 139	63 394	19 669
URBANA	164 743	1 905	86 968	58 156	17 714
RURAL	16 586	222	9 171	5 238	1 955
JUNIN					
	25 359	335	14 004	8 013	3 007
URBANA	7 375	85	3 733	2 561	996
RURAL	17 984	250	10 271	5 452	2 011
LA PAZ					
	7 230	156	3 631	2 167	1 276
URBANA	4 555	91	2 367	1 259	838
RURAL	2 675	65	1 264	908	438

Cuadro D.4 - Hijos nacidos vivos en el último año, por departamento

DEPARTAMENTO	MUJERES DE 14 A 49 AÑOS		MUJERES DE 14 A. Y MAS	
	TOTAL	HIJOS NACIDOS VIVOS EN EL ULTIMO AÑO POR CADA 100 MUJERES	TOTAL	HIJOS NACIDOS VIVOS POR CADA 100 MUJERES
LAS HERAS				
	31 169	10,4	41 679	226,4
URBANA	26 955	9,9	36 482	219,6
RURAL	4 214	13,7	5 197	274,1
LAVALLE				
	5 636	13,6	7 044	293,3
URBANA	857	12,7	1 098	257,7
RURAL	4 779	13,7	5 946	299,9
LUJAN DE CUYO				
	15 631	10,4	20 718	230,8
URBANA	9 365	8,3	12 892	207,6
RURAL	6 266	13,5	7 826	268,8
MAIPU				
	25 058	9,6	33 675	226,8
URBANA	13 152	8,6	18 274	208,8
RURAL	11 906	10,7	15 401	248,2
MALARGUE				
	3 805	13,6	4 623	276,2
URBANA	2 420	13,6	2 859	243,8
RURAL	1 385	13,4	1 764	328,7
RIVADAVIA				
	10 803	10,5	14 640	245,2
URBANA	4 064	8,0	5 949	210,7
RURAL	6 739	12,1	8 691	268,9
SAN CARLOS				
	5 286	10,5	6 876	261,3
URBANA	875	7,5	1 224	217,5
RURAL	4 411	11,1	5 652	270,8

Cuadro D.5 - Población según tipo de hogar, por departamento

DEPARTAMENTO	TIPO DE HOGAR				
	TOTAL	UNIPERSONAL	NUCLEO FAMILIAR	HOGAR EXTENDIDO	HOGAR COMPUESTO
LAS HERAS					
	118 619	1 409	61 952	42 235	13 023
URBANA	101 202	1 125	52 620	36 756	10 701
RURAL	17 417	284	9 332	5 479	2 322
LAVALLE					
	24 293	419	13 588	6 919	3 367
URBANA	3 292	37	2 049	968	238
RURAL	21 001	382	11 539	5 951	3 129
LUJAN DE CUYO					
	60 554	844	32 451	21 131	6 128
URBANA	35 035	397	18 638	13 107	2 893
RURAL	25 519	447	13 813	8 024	3 235
MAIPU					
	96 598	1 025	50 771	34 424	10 378
URBANA	49 246	481	26 325	18 355	4 085
RURAL	47 352	544	24 446	16 069	6 293
MALARGUE					
	15 505	261	7 432	4 446	3 366
URBANA	9 172	177	4 922	2 640	1 433
RURAL	6 333	84	2 510	1 806	1 933
RIVADAVIA					
	42 687	567	24 611	13 545	3 964
URBANA	14 739	188	7 523	5 602	1 426
RURAL	27 948	379	17 088	7 943	2 538
SAN CARLOS					
	21 148	393	12 123	6 197	2 435
URBANA	3 172	47	1 951	951	223
RURAL	17 976	346	10 172	5 246	2 212

Población femenina de 14 y más — Total - Urbana - Rural

Cuadro D.4 - Hijos nacidos vivos en el último año, por departamento

DEPARTAMENTO	MUJERES DE 14 A 49 AÑOS		MUJERES DE 14 A. Y MAS	
	TOTAL	HIJOS NACIDOS VIVOS EN EL ULTIMO AÑO POR CADA 100 MUJERES	TOTAL	HIJOS NACIDOS VIVOS POR CADA 100 MUJERES
SAN MARTIN				
	22 825	9,6	30 666	233,5
URBANA	12 406	8,0	17 405	210,4
RURAL	10 419	11,6	13 261	263,9
SAN RAFAEL				
	37 128	10,7	51 176	240,0
URBANA	21 223	9,5	30 228	214,5
RURAL	15 905	12,3	20 948	276,8
SANTA ROSA				
	3 522	12,4	4 427	278,7
RURAL	3 522	12,4	4 427	278,7
TUNUYAN				
	7 471	11,2	9 579	247,3
URBANA	4 118	9,5	5 397	224,1
RURAL	3 353	13,2	4 182	277,3
TUPUNGATO				
	3 989	12,3	4 933	268,3
URBANA	1 511	10,6	1 979	248,9
RURAL	2 478	13,4	2 954	281,3

Hogares particulares — Total - Urbana - Rural

Cuadro D.5 - Población según tipo de hogar, por departamento

DEPARTAMENTO	TIPO DE HOGAR				
	TOTAL	UNIPERSONAL	NUCLEO FAMILIAR	HOGAR EXTENDIDO	HOGAR COMPUESTO
SAN MARTIN					
	86 897	1 198	47 754	29 087	8 858
URBANA	44 874	619	24 501	15 775	3 979
RURAL	42 023	579	23 253	13 312	4 879
SAN RAFAEL					
	143 442	3 053	86 107	41 077	13 205
URBANA	77 435	1 734	47 984	21 915	5 802
RURAL	66 007	1 319	38 123	19 162	7 403
SANTA ROSA					
	14 675	228	8 216	4 283	1 948
RURAL	14 675	228	8 216	4 283	1 948
TUNUYAN					
	28 617	493	16 510	8 473	3 141
URBANA	14 532	211	8 204	4 543	1 574
RURAL	14 085	282	8 306	3 930	1 567
TUPUNGATO					
	15 984	265	8 803	4 551	2 365
URBANA	5 704	75	3 166	1 793	670
RURAL	10 280	190	5 637	2 758	1 695

Población femenina de 14 y más — Total - Urbana - Rural

Cuadro D.4 - Hijos nacidos vivos en el último año, por departamento

DEPARTAMENTO	MUJERES DE 14 A 49 AÑOS		MUJERES DE 14 A. Y MAS	
	TOTAL	HIJOS NACIDOS VIVOS EN EL ULTIMO AÑO POR CADA 100 MUJERES	TOTAL	HIJOS NACIDOS VIVOS POR CADA 100 MUJERES
MISIONES				
	144 184	13,5	179 360	280,9
URBANA	81 364	11,1	101 672	234,2
RURAL	62 820	16,5	77 688	342,1
APOSTOLES				
	5 230	11,5	7 110	287,8
URBANA	3 305	10,1	4 344	254,2
RURAL	1 925	14,0	2 766	340,6
CAINGUAS				
	8 425	15,8	10 211	332,5
URBANA	1 719	12,3	2 002	243,5
RURAL	6 706	16,7	8 209	354,2
CANDELARIA				
	2 276	14,6	3 129	312,2
URBANA	940	14,0	1 274	279,7
RURAL	1 336	15,0	1 855	334,6
CAPITAL				
	42 078	10,3	53 738	220,4
URBANA	40 513	10,0	51 782	217,3
RURAL	1 565	17,1	1 956	304,3
CONCEPCION				
	1 693	13,2	2 284	324,0
URBANA	760	9,3	1 019	262,8
RURAL	933	16,3	1 265	373,4

Hogares particulares — Total - Urbana - Rural

Cuadro D.5 - Población según tipo de hogar, por departamento

DEPARTAMENTO	TIPO DE HOGAR				
	TOTAL	UNIPERSONAL	NUCLEO FAMILIAR	HOGAR EXTENDIDO	HOGAR COMPUESTO
MISIONES					
	580 313	12 447	346 418	150 874	70 574
URBANA	290 798	6 229	164 163	80 337	40 069
RURAL	289 515	6 218	182 255	70 537	30 505
APOSTOLES					
	22 025	552	12 742	5 884	2 847
URBANA	12 589	289	7 355	3 230	1 715
RURAL	9 436	263	5 387	2 654	1 132
CAINGUAS					
	36 954	741	24 177	8 788	3 248
URBANA	6 030	140	3 654	1 314	922
RURAL	30 924	601	20 523	7 474	2 326
CANDELARIA					
	10 057	326	5 392	3 094	1 245
URBANA	3 815	107	1 990	1 295	423
RURAL	6 242	219	3 402	1 799	822
CAPITAL					
	148 277	3 088	80 844	44 423	19 922
URBANA	141 301	2 891	77 157	42 344	18 909
RURAL	6 976	197	3 687	2 079	1 013
CONCEPCION					
	7 290	182	4 279	1 931	898
URBANA	2 734	79	1 545	706	404
RURAL	4 556	103	2 734	1 225	494

Cuadro D.4 - Hijos nacidos vivos en el último año, por departamento

DEPARTAMENTO	MUJERES DE 14 A 49 AÑOS		MUJERES DE 14 A. Y MAS	
	TOTAL	HIJOS NACIDOS VIVOS EN EL ULTIMO AÑO POR CADA 100 MUJERES	TOTAL	HIJOS NACIDOS VIVOS POR CADA 100 MUJERES
ELDORADO				
	9 695	13,9	11 883	268,8
URBANA	6 351	12,2	7 733	236,0
RURAL	3 344	17,1	4 150	330,0
GENERAL MANUEL BELGRANO				
	2 653	17,3	3 023	331,5
URBANA	569	14,2	633	247,2
RURAL	2 084	18,1	2 390	353,8
GUARANI				
	6 532	16,8	7 501	334,3
URBANA	1 272	14,7	1 428	265,3
RURAL	5 260	17,3	6 073	350,5
IGUAZU				
	8 102	16,9	9 426	294,2
URBANA	4 130	16,0	4 818	259,7
RURAL	3 972	17,9	4 608	330,2
LEANDRO N ALEM				
	7 579	12,1	9 737	291,8
URBANA	3 087	9,8	3 794	234,1
RURAL	4 492	13,8	5 943	328,6
LDOR. GRL. SAN MARTIN				
	6 963	15,2	8 394	313,5
URBANA	2 185	12,4	2 603	267,6
RURAL	4 778	16,5	5 791	334,1

Cuadro D.5 - Población según tipo de hogar, por departamento

TOTAL	TIPO DE HOGAR			
	UNIPERSONAL	NUCLEO FAMILIAR	HOGAR EXTENDIDO	HOGAR COMPUESTO
38 066	977	20 973	10 187	5 929
22 643	555	12 345	5 809	3 934
15 423	422	8 628	4 378	1 995
11 808	215	7 533	2 485	1 575
2 088	50	1 301	332	405
9 720	165	6 232	2 153	1 170
28 691	430	19 643	5 664	2 954
4 936	112	3 152	1 123	549
23 755	318	16 491	4 541	2 405
33 517	772	18 290	8 578	5 877
15 289	288	8 050	4 253	2 698
18 228	484	10 240	4 325	3 179
30 800	663	18 923	7 722	3 492
10 699	212	6 509	2 657	1 321
20 101	451	12 414	5 065	2 171
29 699	531	19 014	6 966	3 188
8 103	149	5 166	1 958	830
21 596	382	13 848	5 008	2 358

Población femenina de 14 y más Total - Urbana - Rural

Cuadro D.4 - Hijos nacidos vivos en el último año, por departamento

DEPARTAMENTO	MUJERES DE 14 A 49 AÑOS		MUJERES DE 14 A. Y MAS	
	TOTAL	HIJOS NACIDOS VIVOS EN EL ULTIMO AÑO POR CADA 100 MUJERES	TOTAL	HIJOS NACIDOS VIVOS POR CADA 100 MUJERES
MONTECARLO				
	5 920	15,0	7 231	305,5
URBANA	2 878	12,6	3 462	262,4
RURAL	3 042	17,2	3 769	345,1
OBERA				
	17 483	14,0	21 825	300,1
URBANA	8 303	11,3	10 215	243,4
RURAL	9 180	16,5	11 610	349,9
SAN IGNACIO				
	8 760	14,6	11 068	317,9
URBANA	2 945	11,6	3 677	268,2
RURAL	5 815	16,1	7 391	342,6
SAN JAVIER				
	3 223	15,9	4 016	318,1
URBANA	1 279	12,7	1 590	249,1
RURAL	1 944	18,1	2 426	363,3
SAN PEDRO				
	2 810	17,6	3 216	326,5
URBANA	1 128	14,8	1 298	283,3
RURAL	1 682	19,4	1 918	355,7
25 DE MAYO				
	4 762	15,5	5 568	327,6
RURAL	4 762	15,5	5 568	327,6

Hogares particulares Total - Urbana - Rural

Cuadro D.5 - Población según tipo de hogar, por departamento

DEPARTAMENTO	TIPO DE HOGAR				
	TOTAL	UNIPERSONAL	NUCLEO FAMILIAR	HOGAR EXTENDIDO	HOGAR COMPUESTO
MONTECARLO					
	25 312	559	15 315	6 986	2 452
URBANA	10 900	220	6 657	2 864	1 159
RURAL	14 412	339	8 658	4 122	1 293
OBERA					
	72 558	1 669	44 931	18 216	7 742
URBANA	29 444	740	17 423	7 325	3 956
RURAL	43 114	929	27 508	10 891	3 786
SAN IGNACIO					
	38 241	860	22 770	10 083	4 528
URBANA	11 048	191	6 533	2 866	1 458
RURAL	27 193	669	16 237	7 217	3 070
SAN JAVIER					
	14 094	250	9 380	3 008	1 456
URBANA	4 745	94	2 821	1 135	695
RURAL	9 349	156	6 559	1 873	761
SAN PEDRO					
	12 605	326	7 770	2 931	1 578
URBANA	4 434	112	2 505	1 126	691
RURAL	8 171	214	5 265	1 805	887
25 DE MAYO					
	20 319	306	14 442	3 928	1 643
RURAL	20 319	306	14 442	3 928	1 643

Cuadro D.4 - Hijos nacidos vivos en el último año, por departamento

DEPARTAMENTO	MUJERES DE 14 A 49 AÑOS		MUJERES DE 14 A. Y MAS	
	TOTAL	HIJOS NACIDOS VIVOS EN EL ULTIMO AÑO POR CADA 100 MUJERES	TOTAL	HIJOS NACIDOS VIVOS POR CADA 100 MUJERES
NEUQUEN				
	59 649	12,9	72 744	256,7
URBANA	47 941	12,1	57 755	239,1
RURAL	11 708	16,1	14 989	324,6
ALUMINE				
	816	13,8	1 013	314,3
RURAL	816	13,8	1 013	314,3
AÑELO				
	458	16,8	529	339,5
RURAL	458	16,8	529	339,5
CATAN-LIL				
	396	12,4	547	308,6
RURAL	396	12,4	547	308,6
COLLON-CURA				
	387	19,4	492	301,6
RURAL	387	19,4	492	301,6
CONFLUENCIA				
	41 006	12,1	49 536	239,4
URBANA	38 414	12,0	46 298	237,3
RURAL	2 592	13,7	3 238	269,8

Cuadro D.5 - Población según tipo de hogar, por departamento

TIPO DE HOGAR				
TOTAL	UNIPERSONAL	NUCLEO FAMILIAR	HOGAR EXTENDIDO	HOGAR COMPUESTO
232 762	5 067	134 567	64 301	28 827
177 756	3 475	106 588	47 468	20 225
55 006	1 592	27 979	16 833	8 602
3 650	74	1 894	998	684
3 650	74	1 894	998	684
2 351	101	1 306	442	502
2 351	101	1 306	442	502
1 950	27	935	714	274
1 950	27	935	714	274
1 871	46	864	749	212
1 871	46	864	749	212
153 258	3 286	93 319	40 435	16 218
141 798	2 828	86 766	37 615	14 589
11 460	458	6 553	2 820	1 629

Cuadro D.4 - Hijos nacidos vivos en el último año, por departamento

DEPARTAMENTO	MUJERES DE 14 A 49 AÑOS		MUJERES DE 14 A. Y MAS	
	TOTAL	HIJOS NACIDOS VIVOS EN EL ULTIMO AÑO POR CADA 100 MUJERES	TOTAL	HIJOS NACIDOS VIVOS POR CADA 100 MUJERES
CHOS-MALAL				
	1 658	15,9	2 077	332,5
URBANA	1 182	14,0	1 438	296,5
RURAL	476	20,6	639	413,5
HUILICHES				
	1 504	15,1	1 888	282,4
URBANA	1 109	15,2	1 343	269,2
RURAL	395	14,7	545	314,9
LACAR				
	3 048	12,3	3 666	238,2
URBANA	2 678	11,8	3 207	224,6
RURAL	370	15,9	459	333,3
LONCOPUE				
	825	14,9	1 074	338,4
RURAL	825	14,9	1 074	338,4
LOS LAGOS				
	527	15,4	689	272,4
RURAL	527	15,4	689	272,4
MINAS				
	857	19,0	1 107	373,3
RURAL	857	19,0	1 107	373,3

Cuadro D.5 - Población según tipo de hogar, por departamento

TIPO DE HOGAR				
TOTAL	UNIPERSONAL	NUCLEO FAMILIAR	HOGAR EXTENDIDO	HOGAR COMPUESTO
7 275	140	3 543	2 252	1 340
4 753	81	2 323	1 393	956
2 522	59	1 220	859	384
6 174	113	2 986	2 127	948
4 355	80	2 276	1 350	649
1 819	33	710	777	299
11 670	302	6 135	2 721	2 512
9 845	196	5 260	2 218	2 171
1 825	106	875	503	341
3 860	70	1 812	1 395	583
3 860	70	1 812	1 395	583
2 288	101	1 122	705	360
2 288	101	1 122	705	360
4 187	86	1 886	1 407	808
4 187	86	1 886	1 407	808

Población femenina de 14 y más — Total - Urbana - Rural

Cuadro D.4 - Hijos nacidos vivos en el último año, por departamento

DEPARTAMENTO	MUJERES DE 14 A 49 AÑOS		MUJERES DE 14 A. Y MAS	
	TOTAL	HIJOS NACIDOS VIVOS EN EL ULTIMO AÑO POR CADA 100 MUJERES	TOTAL	HIJOS NACIDOS VIVOS POR CADA 100 MUJERES
NORQUIN				
	644	18,2	840	366,7
RURAL	644	18,2	840	366,7
PEHUENCHES				
	697	16,8	908	331,2
RURAL	697	16,8	908	331,2
PICUNCHES				
	983	18,2	1 240	322,3
RURAL	983	18,2	1 240	322,3
PICUN-LEUFU				
	424	15,3	552	392,0
RURAL	424	15,3	552	392,0
ZAPALA				
	5 419	13,0	6 586	260,0
URBANA	4 558	12,2	5 469	240,3
RURAL	861	17,7	1 117	356,4

Hogares particulares — Total - Urbana - Rural

Cuadro D.5 - Población según tipo de hogar, por departamento

DEPARTAMENTO	TIPO DE HOGAR				
	TOTAL	UNIPERSONAL	NUCLEO FAMILIAR	HOGAR EXTENDIDO	HOGAR COMPUESTO
NORQUIN					
	3 255	69	1 528	1 056	602
RURAL	3 255	69	1 528	1 056	602
PEHUENCHES					
	3 277	90	1 503	1 013	671
RURAL	3 277	90	1 503	1 013	671
PICUNCHES					
	4 358	109	2 306	1 372	571
RURAL	4 358	109	2 306	1 372	571
PICUN-LEUFU					
	2 079	62	984	771	262
RURAL	2 079	62	984	771	262
ZAPALA					
	21 259	391	12 444	6 144	2 280
URBANA	17 005	290	9 963	4 892	1 860
RURAL	4 254	101	2 461	1 252	420

Cuadro D.4 - Hijos nacidos vivos en el último año, por departamento

DEPARTAMENTO	MUJERES DE 14 A 49 AÑOS		MUJERES DE 14 A. Y MAS	
	TOTAL	HIJOS NACIDOS VIVOS EN EL ULTIMO AÑO POR CADA 100 MUJERES	TOTAL	HIJOS NACIDOS VIVOS POR CADA 100 MUJERES
RIO NEGRO				
	96 235	11,6	122 265	241,5
URBANA	73 251	10,9	92 408	224,6
RURAL	22 984	13,8	29 857	293,8
ADOLFO ALSINA				
	7 316	10,1	9 458	210,7
URBANA	6 546	10,2	8 430	206,3
RURAL	770	9,7	1 028	247,4
AVELLANEDA				
	5 232	12,5	6 792	267,7
URBANA	3 056	11,1	3 984	252,9
RURAL	2 176	14,4	2 808	288,5
BARILOCHE				
	16 294	11,4	20 138	210,1
URBANA	14 967	10,8	18 407	201,4
RURAL	1 327	17,5	1 731	302,5
EL CUY				
	681	15,0	898	348,8
RURAL	681	15,0	898	348,8
GENERAL CONESA				
	1 403	11,0	1 853	271,9
URBANA	891	11,2	1 191	262,8
RURAL	512	10,5	662	288,2

Cuadro D.5 - Población según tipo de hogar, por departamento

TOTAL	TIPO DE HOGAR			
	UNIPERSONAL	NUCLEO FAMILIAR	HOGAR EXTENDIDO	HOGAR COMPUESTO
374 137	11 124	214 550	100 605	47 858
268 246	6 529	157 221	72 060	32 436
105 891	4 595	57 329	28 545	15 422
27 573	801	15 228	7 871	3 673
23 853	558	13 424	7 087	2 784
3 720	243	1 804	784	889
22 312	776	11 644	6 942	2 950
12 062	283	6 503	3 962	1 314
10 250	493	5 141	2 980	1 636
56 067	1 769	31 789	14 690	7 819
50 048	1 538	28 573	13 027	6 910
6 019	231	3 216	1 663	909
3 600	185	1 674	949	792
3 600	185	1 674	949	792
6 010	286	3 440	1 564	720
3 548	104	2 138	937	369
2 462	182	1 302	627	351

Cuadro D.4 - Hijos nacidos vivos en el último año, por departamento

DEPARTAMENTO	MUJERES DE 14 A 49 AÑOS		MUJERES DE 14 A. Y MAS	
	TOTAL	HIJOS NACIDOS VIVOS EN EL ULTIMO AÑO POR CADA 100 MUJERES	TOTAL	HIJOS NACIDOS VIVOS POR CADA 100 MUJERES
GENERAL ROCA				
	51 887	11,4	65 473	242,0
URBANA	39 398	10,8	49 720	229,5
RURAL	12 489	13,5	15 753	281,3
9 DE JULIO				
	685	14,2	926	340,8
RURAL	685	14,2	926	340,8
ÑORQUINCO				
	488	19,5	678	360,0
RURAL	488	19,5	678	360,0
PICHI MAHUIDA				
	2 690	10,5	3 783	239,8
URBANA	1 876	10,1	2 631	235,3
RURAL	814	11,5	1 152	250,2
PILCANIYEU				
	874	14,3	1 212	335,4
RURAL	874	14,3	1 212	335,4
SAN ANTONIO				
	4 960	12,2	6 083	231,8
URBANA	4 717	12,4	5 758	230,2
RURAL	243	8,6	325	259,7

Cuadro D.5 - Población según tipo de hogar, por departamento

DEPARTAMENTO	TIPO DE HOGAR				
	TOTAL	UNIPERSONAL	NUCLEO FAMILIAR	HOGAR EXTENDIDO	HOGAR COMPUESTO
GENERAL ROCA					
	201 341	5 351	120 368	51 800	23 822
URBANA	146 438	3 193	87 491	38 000	17 754
RURAL	54 903	2 158	32 877	13 800	6 068
9 DE JULIO					
	3 464	127	1 529	1 191	617
RURAL	3 464	127	1 529	1 191	617
ÑORQUINCO					
	2 600	99	1 083	781	637
RURAL	2 600	99	1 083	781	637
PICHI MAHUIDA					
	11 107	431	6 891	2 812	973
URBANA	7 297	219	4 636	1 863	579
RURAL	3 810	212	2 255	949	394
PILCANIYEU					
	4 090	177	1 850	1 274	789
RURAL	4 090	177	1 850	1 274	789
SAN ANTONIO					
	19 389	518	11 342	5 414	2 115
URBANA	18 143	422	10 802	5 129	1 790
RURAL	1 246	96	540	285	325

Población femenina de 14 y más — Total - Urbana - Rural

Cuadro D.4 - Hijos nacidos vivos en el último año, por departamento

DEPARTAMENTO	MUJERES DE 14 A 49 AÑOS		MUJERES DE 14 A. Y MAS	
	TOTAL	HIJOS NACIDOS VIVOS EN EL ULTIMO AÑO POR CADA 100 MUJERES	TOTAL	HIJOS NACIDOS VIVOS POR CADA 100 MUJERES
VALCHETA				
	1 157	11,8	1 583	317,4
URBANA	728	12,2	952	292,6
RURAL	429	11,2	631	354,7
25 DE MAYO				
	2 568	14,2	3 388	307,2
URBANA	1 072	12,5	1 335	266,2
RURAL	1 496	15,4	2 053	333,9

Hogares particulares — Total - Urbana - Rural

Cuadro D.5 - Población según tipo de hogar, por departamento

	TIPO DE HOGAR				
	TOTAL	UNIPERSONAL	NUCLEO FAMILIAR	HOGAR EXTENDIDO	HOGAR COMPUESTO
VALCHETA					
	5 116	223	2 408	1 697	788
URBANA	2 855	96	1 587	837	335
RURAL	2 261	127	821	860	453
25 DE MAYO					
	11 468	381	5 304	3 620	2 163
URBANA	4 002	116	2 067	1 218	601
RURAL	7 466	265	3 237	2 402	1 562

Cuadro D.4 - Hijos nacidos vivos en el último año, por departamento

DEPARTAMENTO	MUJERES DE 14 A 49 AÑOS		MUJERES DE 14 A. Y MAS	
	TOTAL	HIJOS NACIDOS VIVOS EN EL ULTIMO AÑO POR CADA 100 MUJERES	TOTAL	HIJOS NACIDOS VIVOS POR CADA 100 MUJERES
SALTA				
	163 814	12,5	209 235	270,2
URBANA	126 707	10,7	161 014	239,4
RURAL	37 107	18,6	48 221	373,2
ANTA				
	7 128	17,4	8 922	355,8
URBANA	3 073	15,2	3 817	313,0
RURAL	4 055	19,0	5 105	387,8
CACHI				
	1 039	19,3	1 540	426,4
RURAL	1 039	19,3	1 540	426,4
CAFAYATE				
	1 650	16,7	2 212	317,8
URBANA	1 173	15,8	1 542	289,0
RURAL	477	19,1	670	384,2
CAPITAL				
	73 701	9,6	94 670	214,2
URBANA	72 599	9,6	93 217	212,8
RURAL	1 102	13,0	1 453	305,6
CERRILLOS				
	3 544	14,8	4 483	310,4
URBANA	1 948	12,5	2 502	275,5
RURAL	1 596	17,6	1 981	354,4
CHICOANA				
	2 838	15,7	3 664	345,1
URBANA	809	10,6	1 033	295,5
RURAL	2 029	17,7	2 631	364,7

Cuadro D.5 - Población según tipo de hogar, por departamento

DEPARTAMENTO	TIPO DE HOGAR				
	TOTAL	UNIPERSONAL	NUCLEO FAMILIAR	HOGAR EXTENDIDO	HOGAR COMPUESTO
SALTA					
	655 981	13 913	286 228	245 879	109 961
URBANA	471 199	7 839	201 587	180 767	81 006
RURAL	184 782	6 074	84 641	65 112	28 955
ANTA					
	34 479	722	16 713	11 022	6 022
URBANA	12 915	179	5 692	4 667	2 377
RURAL	21 564	543	11 021	6 355	3 645
CACHI					
	5 408	123	1 944	2 491	850
RURAL	5 408	123	1 944	2 491	850
CAFAYATE					
	7 239	156	2 567	3 086	1 430
URBANA	4 865	100	1 855	1 827	1 083
RURAL	2 374	56	712	1 259	347
CAPITAL					
	263 937	4 091	113 319	101 490	45 037
URBANA	258 729	3 925	111 067	99 614	44 123
RURAL	5 208	166	2 252	1 876	914
CERRILLOS					
	15 714	449	7 255	5 851	2 159
URBANA	7 850	139	3 352	3 094	1 265
RURAL	7 864	310	3 903	2 757	894
CHICOANA					
	13 514	337	5 305	5 610	2 262
URBANA	3 351	63	1 312	1 480	496
RURAL	10 163	274	3 993	4 130	1 766

Población femenina de 14 y más — Total - Urbana - Rural

Cuadro D.4 - Hijos nacidos vivos en el último año, por departamento

DEPARTAMENTO	MUJERES DE 14 A 49 AÑOS		MUJERES DE 14 A. Y MAS	
	TOTAL	HIJOS NACIDOS VIVOS EN EL ULTIMO AÑO POR CADA 100 MUJERES	TOTAL	HIJOS NACIDOS VIVOS POR CADA 100 MUJERES
GENERAL SAN MARTIN				
	19 634	14,4	24 256	284,3
URBANA	15 754	12,7	19 387	265,6
RURAL	3 880	21,0	4 869	358,7
GENERAL GUEMES				
	6 889	11,8	8 711	288,3
URBANA	5 433	10,0	6 917	269,2
RURAL	1 456	18,5	1 794	361,6
GUACHIPAS				
	460	17,4	709	397,7
RURAL	460	17,4	709	397,7
IRUYA				
	907	23,7	1 278	427,1
RURAL	907	23,7	1 278	427,1
LA CALDERA				
	696	15,4	939	336,7
RURAL	696	15,4	939	336,7
LA CANDELARIA				
	779	14,6	1 077	355,2
RURAL	779	14,6	1 077	355,2
LA POMA				
	326	14,7	469	381,0
RURAL	326	14,7	469	381,0

Hogares particulares — Total - Urbana - Rural

Cuadro D.5 - Población según tipo de hogar, por departamento

DEPARTAMENTO	TIPO DE HOGAR				
	TOTAL	UNIPERSONAL	NUCLEO FAMILIAR	HOGAR EXTENDIDO	HOGAR COMPUESTO
GENERAL SAN MARTIN					
	79 455	1 676	34 532	29 210	14 037
URBANA	60 683	1 077	25 666	22 578	11 362
RURAL	18 772	599	8 866	6 632	2 675
GENERAL GUEMES					
	28 829	877	14 025	10 573	3 354
URBANA	21 419	463	10 110	8 410	2 436
RURAL	7 410	414	3 915	2 163	918
GUACHIPAS					
	2 583	112	842	1 228	401
RURAL	2 583	112	842	1 228	401
IRUYA					
	4 305	145	2 206	1 666	288
RURAL	4 305	145	2 206	1 666	288
LA CALDERA					
	3 490	147	1 306	1 272	765
RURAL	3 490	147	1 306	1 272	765
LA CANDELARIA					
	3 927	147	1 662	1 426	692
RURAL	3 927	147	1 662	1 426	692
LA POMA					
	1 373	33	550	660	130
RURAL	1 373	33	550	660	130

Cuadro D.4 - Hijos nacidos vivos en el último año, por departamento

DEPARTAMENTO	MUJERES DE 14 A 49 AÑOS		MUJERES DE 14 A. Y MAS	
	TOTAL	HIJOS NACIDOS VIVOS EN EL ULTIMO AÑO POR CADA 100 MUJERES	TOTAL	HIJOS NACIDOS VIVOS POR CADA 100 MUJERES
LA VIÑA				
	1 185	14,6	1 566	353,8
URBANA	498	12,0	654	331,7
RURAL	687	16,4	912	369,6
LOS ANDES				
	826	18,5	989	367,6
URBANA	504	19,2	596	365,4
RURAL	322	17,4	393	371,0
METAN				
	7 298	12,0	9 601	298,8
URBANA	5 714	10,7	7 497	274,9
RURAL	1 584	16,8	2 104	383,7
MOLINOS				
	949	17,2	1 337	424,0
RURAL	949	17,2	1 337	424,0
ORAN				
	17 987	15,4	21 675	295,1
URBANA	12 543	12,8	15 206	271,4
RURAL	5 444	21,5	6 469	351,0
RIVADAVIA				
	3 656	17,8	4 731	368,3
RURAL	3 656	17,8	4 731	368,3
ROSARIO DE LA FRONTERA				
	4 804	12,8	6 326	303,8
URBANA	3 481	11,6	4 505	272,5
RURAL	1 323	15,8	1 821	381,2

Cuadro D.5 - Población según tipo de hogar, por departamento

TIPO DE HOGAR				
TOTAL	UNIPERSONAL	NUCLEO FAMILIAR	HOGAR EXTENDIDO	HOGAR COMPUESTO
5 696	184	2 361	2 203	948
2 247	47	942	937	321
3 449	137	1 419	1 266	627
3 882	228	1 642	1 291	721
2 218	92	984	833	309
1 664	136	658	458	412
30 435	648	13 356	11 269	5 162
22 025	374	9 616	8 619	3 416
8 410	274	3 740	2 650	1 746
4 704	87	1 318	2 730	569
4 704	87	1 318	2 730	569
75 365	2 105	32 957	25 680	14 623
48 323	883	19 763	17 726	9 951
27 042	1 222	13 194	7 954	4 672
17 568	249	8 255	5 926	3 138
17 568	249	8 255	5 926	3 138
20 570	556	9 813	7 200	3 001
13 496	267	6 247	4 988	1 994
7 074	289	3 566	2 212	1 007

Cuadro D.4 - Hijos nacidos vivos en el último año, por departamento

DEPARTAMENTO	MUJERES DE 14 A 49 AÑOS		MUJERES DE 14 A. Y MAS	
	TOTAL	HIJOS NACIDOS VIVOS EN EL ULTIMO AÑO POR CADA 100 MUJERES	TOTAL	HIJOS NACIDOS VIVOS POR CADA 100 MUJERES
ROSARIO DE LERMA				
	4 749	12,6	6 252	317,6
URBANA	3 178	10,6	4 141	291,9
RURAL	1 571	16,8	2 111	367,8
SAN CARLOS				
	1 190	18,4	1 674	390,5
RURAL	1 190	18,4	1 674	390,5
SANTA VICTORIA				
	1 579	18,2	2 154	417,8
RURAL	1 579	18,2	2 154	417,8

Cuadro D.5 - Población según tipo de hogar, por departamento

	TIPO DE HOGAR				
	TOTAL	UNIPERSONAL	NUCLEO FAMILIAR	HOGAR EXTENDIDO	HOGAR COMPUESTO
ROSARIO DE LERMA					
	20 405	489	8 018	8 941	2 957
URBANA	13 078	230	4 981	5 994	1 873
RURAL	7 327	259	3 037	2 947	1 084
SAN CARLOS					
	5 880	138	2 189	2 709	844
RURAL	5 880	138	2 189	2 709	844
SANTA VICTORIA					
	7 223	214	4 093	2 345	571
RURAL	7 223	214	4 093	2 345	571

Población femenina de 14 y más — Total - Urbana - Rural

Cuadro D.4 - Hijos nacidos vivos en el último año, por departamento

DEPARTAMENTO	MUJERES DE 14 A 49 AÑOS		MUJERES DE 14 A. Y MAS	
	TOTAL	HIJOS NACIDOS VIVOS EN EL ULTIMO AÑO POR CADA 100 MUJERES	TOTAL	HIJOS NACIDOS VIVOS POR CADA 100 MUJERES
SAN JUAN				
	120 824	10,3	160 961	245,0
URBANA	90 631	9,3	122 161	227,1
RURAL	30 193	13,2	38 800	301,4
ALBARDON				
	3 690	11,4	4 814	273,2
URBANA	640	8,1	859	262,3
RURAL	3 050	12,1	3 955	275,6
ANGACO				
	1 939	12,9	2 492	268,7
RURAL	1 939	12,9	2 492	268,7
CALINGASTA				
	1 538	16,9	1 933	351,1
RURAL	1 538	16,9	1 933	351,1
CAPITAL				
	33 010	8,2	47 816	198,3
URBANA	33 010	8,2	47 816	198,3
CAUCETE				
	5 891	11,3	7 719	272,8
URBANA	3 781	10,4	4 981	251,9
RURAL	2 110	13,1	2 738	310,6
CHIMBAS				
	9 345	12,2	11 475	270,5
URBANA	8 799	12,4	10 775	270,5
RURAL	546	8,6	700	269,6

Hogares particulares — Total - Urbana - Rural

Cuadro D.5 - Población según tipo de hogar, por departamento

DEPARTAMENTO	TIPO DE HOGAR				
	TOTAL	UNIPERSONAL	NUCLEO FAMILIAR	HOGAR EXTENDIDO	HOGAR COMPUESTO
SAN JUAN					
	463 768	5 741	258 509	162 816	36 702
URBANA	334 985	3 997	185 127	119 733	26 128
RURAL	128 783	1 744	73 382	43 083	10 574
ALBARDON					
	14 747	169	8 180	5 458	940
URBANA	2 552	24	1 442	926	160
RURAL	12 195	145	6 738	4 532	780
ANGACO					
	7 855	109	4 711	2 393	642
RURAL	7 855	109	4 711	2 393	642
CALINGASTA					
	7 073	168	3 578	2 139	1 188
RURAL	7 073	168	3 578	2 139	1 188
CAPITAL					
	118 221	2 122	65 147	40 904	10 048
URBANA	118 221	2 122	65 147	40 904	10 048
CAUCETE					
	23 626	294	13 709	7 961	1 662
URBANA	14 481	160	8 104	5 030	1 187
RURAL	9 145	134	5 605	2 931	475
CHIMBAS					
	35 924	327	21 854	11 576	2 167
URBANA	33 692	292	20 506	10 818	2 076
RURAL	2 232	35	1 348	758	91

Cuadro D.4 - Hijos nacidos vivos en el último año, por departamento

DEPARTAMENTO	MUJERES DE 14 A 49 AÑOS		MUJERES DE 14 A. Y MAS	
	TOTAL	HIJOS NACIDOS VIVOS EN EL ULTIMO AÑO POR CADA 100 MUJERES	TOTAL	HIJOS NACIDOS VIVOS POR CADA 100 MUJERES
SAN LUIS				
	53 606	9,6	75 566	233,0
URBANA	40 452	9,0	56 443	207,9
RURAL	13 154	11,4	19 123	307,0
AYACUCHO				
	3 217	11,6	4 815	301,7
URBANA	1 446	12,2	2 117	269,1
RURAL	1 771	11,1	2 698	327,4
BELGRANO				
	956	11,4	1 463	350,1
RURAL	956	11,4	1 463	350,1
CHACABUCO				
	2 881	11,7	4 152	277,8
URBANA	1 371	12,0	1 898	239,7
RURAL	1 510	11,4	2 254	309,8
GENERAL PEDERNERA				
	16 094	9,8	23 069	217,4
URBANA	14 689	9,7	21 245	214,3
RURAL	1 405	11,8	1 824	253,2
GOBERNADOR DUPUY				
	1 925	10,4	2 590	295,0
RURAL	1 925	10,4	2 590	295,0

Cuadro D.5 - Población según tipo de hogar, por departamento

DEPARTAMENTO	TIPO DE HOGAR				
	TOTAL	UNIPERSONAL	NUCLEO FAMILIAR	HOGAR EXTENDIDO	HOGAR COMPUESTO
SAN LUIS					
	209 802	5 212	83 272	90 197	31 121
URBANA	146 623	2 906	58 685	65 685	19 347
RURAL	63 179	2 306	24 587	24 512	11 774
AYACUCHO					
	14 480	393	6 272	5 094	2 721
URBANA	5 787	141	2 698	1 828	1 120
RURAL	8 693	252	3 574	3 266	1 601
BELGRANO					
	5 043	176	1 908	2 053	906
RURAL	5 043	176	1 908	2 053	906
CHACABUCO					
	12 531	377	6 120	4 176	1 858
URBANA	5 261	147	2 684	1 631	799
RURAL	7 270	230	3 436	2 545	1 059
GENERAL PEDERNERA					
	62 993	1 590	29 558	24 853	6 992
URBANA	56 318	1 290	26 884	22 746	5 398
RURAL	6 675	300	2 674	2 107	1 594
GOBERNADOR DUPUY					
	8 696	304	3 399	3 006	1 987
RURAL	8 696	304	3 399	3 006	1 987

Cuadro D.4 - Hijos nacidos vivos en el último año, por departamento

DEPARTAMENTO	MUJERES DE 14 A 49 AÑOS		MUJERES DE 14 A. Y MAS	
	TOTAL	HIJOS NACIDOS VIVOS EN EL ULTIMO AÑO POR CADA 100 MUJERES	TOTAL	HIJOS NACIDOS VIVOS POR CADA 100 MUJERES
JUNIN				
	2 465	12,0	3 725	276,3
URBANA	1 502	11,3	2 237	243,0
RURAL	963	13,1	1 488	326,4
LA CAPITAL				
	22 493	8,1	30 388	197,7
URBANA	20 409	7,9	27 575	190,6
RURAL	2 084	10,2	2 813	267,8
CORONEL PRINGLES				
	2 241	10,8	3 229	298,5
URBANA	1 035	9,8	1 371	260,1
RURAL	1 206	11,8	1 858	326,8
LDOR. GRL. SAN MARTIN				
	1 334	13,6	2 135	330,2
RURAL	1 334	13,6	2 135	330,2

Cuadro D.5 - Población según tipo de hogar, por departamento

DEPARTAMENTO	TIPO DE HOGAR				
	TOTAL	UNIPERSONAL	NUCLEO FAMILIAR	HOGAR EXTENDIDO	HOGAR COMPUESTO
JUNIN					
	10 818	288	5 212	3 452	1 866
URBANA	6 108	175	3 297	1 708	928
RURAL	4 710	113	1 915	1 744	938
LA CAPITAL					
	77 850	1 431	23 310	41 240	11 869
URBANA	68 884	1 058	20 874	36 486	10 466
RURAL	8 966	373	2 436	4 754	1 403
CORONEL PRINGLES					
	10 644	413	4 855	3 390	1 986
URBANA	4 265	95	2 248	1 286	636
RURAL	6 379	318	2 607	2 104	1 350
LDOR. GRL. SAN MARTIN					
	6 747	240	2 638	2 933	936
RURAL	6 747	240	2 638	2 933	936

Cuadro D.4 - Hijos nacidos vivos en el último año, por departamento

DEPARTAMENTO	MUJERES DE 14 A 49 AÑOS		MUJERES DE 14 A. Y MAS	
	TOTAL	HIJOS NACIDOS VIVOS EN EL ULTIMO AÑO POR CADA 100 MUJERES	TOTAL	HIJOS NACIDOS VIVOS POR CADA 100 MUJERES
SANTA CRUZ				
	27 074	11,6	32 998	219,4
URBANA	24 470	11,4	29 709	217,7
RURAL	2 604	13,7	3 289	234,6
CORPEN AIKE				
	983	7,9	1 324	211,3
URBANA	934	7,8	1 248	214,4
RURAL	49	10,2	76	160,5
DESEADO				
	9 970	12,1	11 900	234,8
URBANA	9 360	12,2	11 113	234,8
RURAL	610	9,8	787	234,3
GUER AIKE				
	13 376	11,5	16 142	205,3
URBANA	12 593	11,3	15 219	204,5
RURAL	783	14,8	923	218,6
LAGO ARGENTINO				
	475	14,1	602	211,8
RURAL	475	14,1	602	211,8
LAGO BUENOS AIRES				
	762	13,5	943	264,7
URBANA	525	13,3	641	256,2
RURAL	237	13,9	302	282,8

Cuadro D.5 - Población según tipo de hogar, por departamento

TIPO DE HOGAR				
TOTAL	UNIPERSONAL	NUCLEO FAMILIAR	HOGAR EXTENDIDO	HOGAR COMPUESTO
103 769	3 437	55 806	26 508	18 018
91 115	2 318	50 390	24 077	14 330
12 654	1 119	5 416	2 431	3 688
3 867	182	1 882	966	837
3 540	125	1 783	923	709
327	57	99	43	128
38 369	1 252	20 494	10 612	6 011
35 458	916	19 068	10 019	5 455
2 911	336	1 426	593	556
49 732	1 213	27 860	12 302	8 357
45 995	1 011	26 153	11 595	7 236
3 737	202	1 707	707	1 121
2 132	181	904	430	617
2 132	181	904	430	617
3 348	236	1 615	694	803
2 041	103	1 103	464	371
1 307	133	512	230	432

Población femenina de 14 y más — Total - Urbana - Rural

Cuadro D.4 - Hijos nacidos vivos en el último año, por departamento

DEPARTAMENTO	MUJERES DE 14 A 49 AÑOS		MUJERES DE 14 A. Y MAS	
	TOTAL	HIJOS NACIDOS VIVOS EN EL ULTIMO AÑO POR CADA 100 MUJERES	TOTAL	HIJOS NACIDOS VIVOS POR CADA 100 MUJERES
MAGALLANES				
	1 084	8,2	1 541	209,7
URBANA	1 058	8,1	1 488	211,5
RURAL	26	11,5	53	158,5
RIO CHICO				
	424	17,0	546	278,4
RURAL	424	17,0	546	278,4

Hogares particulares — Total - Urbana - Rural

Cuadro D.5 - Población según tipo de hogar, por departamento

TIPO DE HOGAR				
TOTAL	UNIPERSONAL	NUCLEO FAMILIAR	HOGAR EXTENDIDO	HOGAR COMPUESTO
4 386	226	2 361	1 088	711
4 081	163	2 283	1 076	559
305	63	78	12	152
1 935	147	690	416	682
1 935	147	690	416	682

Cuadro D.4 - Hijos nacidos vivos en el último año, por departamento

DEPARTAMENTO	MUJERES DE 14 A 49 AÑOS		MUJERES DE 14 A. Y MAS	
	TOTAL	HIJOS NACIDOS VIVOS EN EL ULTIMO AÑO POR CADA 100 MUJERES	TOTAL	HIJOS NACIDOS VIVOS POR CADA 100 MUJERES
SANTA FE				
	605 953	9,4	928 572	198,5
URBANA	506 320	9,0	784 713	190,6
RURAL	99 633	11,0	143 859	241,4
BELGRANO				
	8 343	9,1	13 052	209,5
URBANA	6 446	9,4	10 235	210,1
RURAL	1 897	8,1	2 817	207,0
CASEROS				
	16 633	7,5	27 208	181,0
URBANA	13 164	7,3	21 770	180,6
RURAL	3 469	8,6	5 438	182,4
CASTELLANOS				
	29 406	9,7	46 107	202,5
URBANA	20 809	9,5	32 783	198,2
RURAL	8 597	10,1	13 324	213,1
CONSTITUCION				
	17 505	8,3	26 624	197,9
URBANA	13 917	8,4	20 723	198,2
RURAL	3 588	7,9	5 901	197,0
GARAY				
	3 512	12,5	4 857	290,4
URBANA	917	14,3	1 240	276,6
RURAL	2 595	11,9	3 617	295,1
GENERAL LOPEZ				
	37 678	7,5	58 101	198,2
URBANA	29 300	7,2	45 521	194,9
RURAL	8 378	8,5	12 580	210,0

Cuadro D.5 - Población según tipo de hogar, por departamento

TIPO DE HOGAR				
TOTAL	UNIPERSONAL	NUCLEO FAMILIAR	HOGAR EXTENDIDO	HOGAR COMPUESTO
2 434 517	71 335	1 422 527	732 761	207 894
1 997 107	58 790	1 183 253	598 742	156 322
437 410	12 545	239 274	134 019	51 572
35 313	1 077	19 488	11 565	3 183
27 429	849	15 400	8 837	2 343
7 884	228	4 088	2 728	840
68 218	2 241	40 308	22 008	3 661
52 926	1 840	32 563	15 953	2 570
15 292	401	7 745	6 055	1 091
121 572	3 612	73 988	33 848	10 124
84 917	2 491	52 513	23 410	6 503
36 655	1 121	21 475	10 438	3 621
71 935	2 099	43 032	22 613	4 191
55 730	1 440	34 873	16 635	2 782
16 205	659	8 159	5 978	1 409
16 034	420	8 619	4 786	2 209
3 849	115	2 165	1 189	380
12 185	305	6 454	3 597	1 829
153 393	5 180	92 611	43 350	12 252
116 536	3 808	72 839	31 292	8 597
36 857	1 372	19 772	12 058	3 655

Cuadro D.4 - Hijos nacidos vivos en el último año, por departamento

DEPARTAMENTO	MUJERES DE 14 A 49 AÑOS		MUJERES DE 14 A. Y MAS	
	TOTAL	HIJOS NACIDOS VIVOS EN EL ULTIMO AÑO POR CADA 100 MUJERES	TOTAL	HIJOS NACIDOS VIVOS POR CADA 100 MUJERES
GENERAL OBLIGADO				
	28 738	11,3	37 413	274,6
URBANA	17 995	10,3	23 678	251,4
RURAL	10 743	13,0	13 735	314,6
IRIONDO				
	14 321	8,1	22 834	192,4
URBANA	10 075	8,4	16 340	194,2
RURAL	4 246	7,6	6 494	188,0
LA CAPITAL				
	97 375	10,5	144 895	199,4
URBANA	90 563	10,1	135 730	195,8
RURAL	6 812	16,5	9 165	252,5
LAS COLONIAS				
	18 700	8,5	29 343	204,2
URBANA	10 719	8,2	17 143	193,0
RURAL	7 981	8,8	12 200	220,0
9 DE JULIO				
	6 083	12,9	7 723	287,7
URBANA	2 591	11,2	3 418	269,0
RURAL	3 492	14,1	4 305	302,6
ROSARIO				
	233 770	8,9	370 945	176,8
URBANA	225 717	8,9	358 711	175,5
RURAL	8 053	10,4	12 234	216,1
SAN CRISTOBAL				
	1 062	9,6	21 680	235,8
URBANA	438	8,4	14 084	227,3
RURAL	624	11,6	7 596	251,6

Cuadro D.5 - Población según tipo de hogar, por departamento

TIPO DE HOGAR				
TOTAL	UNIPERSONAL	NUCLEO FAMILIAR	HOGAR EXTENDIDO	HOGAR COMPUESTO
114 597	2 123	64 797	35 079	12 598
67 233	1 213	37 700	21 198	7 122
47 364	910	27 097	13 881	5 476
59 050	1 746	33 122	19 168	5 014
41 836	1 270	24 730	13 419	2 417
17 214	476	8 392	5 749	2 597
372 995	9 740	211 558	118 489	33 208
344 120	8 956	195 644	110 417	29 103
28 875	784	15 914	8 072	4 105
77 578	2 194	50 057	19 526	5 801
43 011	1 314	28 373	10 055	3 269
34 567	880	21 684	9 471	2 532
26 848	678	14 539	7 989	3 642
10 666	256	5 760	3 121	1 529
16 182	422	8 779	4 868	2 113
924 232	28 559	540 676	280 366	74 631
888 333	27 535	521 725	268 663	70 410
35 899	1 024	18 951	11 703	4 221
61 569	1 805	36 105	16 164	7 495
37 378	1 207	22 759	9 717	3 695
24 191	598	13 346	6 447	3 800

Población femenina de 14 y más Total - Urbana - Rural

Cuadro D.4 - Hijos nacidos vivos en el último año, por departamento

DEPARTAMENTO	MUJERES DE 14 A 49 AÑOS		MUJERES DE 14 A. Y MAS	
	TOTAL	HIJOS NACIDOS VIVOS EN EL ULTIMO AÑO POR CADA 100 MUJERES	TOTAL	HIJOS NACIDOS VIVOS POR CADA 100 MUJERES
SAN JAVIER				
	5 550	13,1	7 512	294,0
URBANA	2 888	13,4	3 922	269,0
RURAL	2 662	12,8	3 590	321,3
SAN JERONIMO				
	14 938	9,3	23 795	214,7
URBANA	9 710	8,3	15 713	201,1
RURAL	5 228	11,2	8 082	241,0
SAN JUSTO				
	7 999	10,5	11 832	237,4
URBANA	4 201	9,7	6 307	227,5
RURAL	3 798	11,4	5 525	248,6
SAN LORENZO				
	26 927	9,0	39 916	204,3
URBANA	23 836	9,1	35 290	201,6
RURAL	3 091	8,2	4 626	225,1
SAN MARTIN				
	12 188	7,7	20 059	198,8
URBANA	8 583	7,4	14 525	196,7
RURAL	3 605	8,3	5 534	204,5
VERA				
	11 025	13,4	14 676	299,8
URBANA	5 451	11,2	7 580	264,8
RURAL	5 574	15,5	7 096	337,2

Hogares particulares Total - Urbana - Rural

Cuadro D.5 - Población según tipo de hogar, por departamento

TIPO DE HOGAR				
TOTAL	UNIPERSONAL	NUCLEO FAMILIAR	HOGAR EXTENDIDO	HOGAR COMPUESTO
23 655	662	12 926	6 943	3 124
11 438	325	6 397	3 416	1 300
12 217	337	6 529	3 527	1 824
64 209	2 205	36 762	18 965	6 277
40 429	1 416	23 992	11 816	3 205
23 780	789	12 770	7 149	3 072
33 318	1 047	19 170	9 631	3 470
16 857	508	10 599	4 402	1 348
16 461	539	8 571	5 229	2 122
109 599	2 697	66 635	33 325	6 942
96 263	2 240	59 564	28 977	5 482
13 336	457	7 071	4 348	1 460
52 060	1 867	32 062	13 995	4 136
36 679	1 453	23 709	9 315	2 202
15 381	414	8 353	4 680	1 934
48 342	1 383	26 072	14 951	5 936
21 477	554	11 948	6 910	2 065
26 865	829	14 124	8 041	3 871

Cuadro D.4 - Hijos nacidos vivos en el último año, por departamento

DEPARTAMENTO	MUJERES DE 14 A 49 AÑOS		MUJERES DE 14 A. Y MAS	
	TOTAL	HIJOS NACIDOS VIVOS EN EL ULTIMO AÑO POR CADA 100 MUJERES	TOTAL	HIJOS NACIDOS VIVOS POR CADA 100 MUJERES
SANTIAGO DEL ESTERO				
	134 662	12,7	186 911	301,6
URBANA	78 996	11,0	106 283	242,2
RURAL	55 666	14,9	80 628	379,9
AGUIRRE				
	1 136	13,6	1 647	357,1
URBANA	525	15,0	707	312,3
RURAL	611	12,4	940	390,7
ALBERDI				
	2 250	17,3	3 025	416,5
URBANA	522	12,3	707	401,0
RURAL	1 728	18,9	2 318	421,2
ATAMISQUI				
	1 868	11,5	2 875	363,8
URBANA	565	10,4	828	313,0
RURAL	1 303	11,9	2 047	384,3
AVELLANEDA				
	3 107	15,2	4 710	393,4
RURAL	3 107	15,2	4 710	393,4
BANDA				
	19 143	12,6	26 070	278,1
URBANA	13 577	11,7	18 223	244,8
RURAL	5 566	15,0	7 847	355,4
BELGRANO				
	1 080	14,6	1 479	296,9
RURAL	1 080	14,6	1 479	296,9

Cuadro D.5 - Población según tipo de hogar, por departamento

TIPO DE HOGAR				
TOTAL	UNIPERSONAL	NUCLEO FAMILIAR	HOGAR EXTENDIDO	HOGAR COMPUESTO
585 455	9 958	272 966	224 260	78 271
300 876	4 631	142 597	112 816	40 832
284 579	5 327	130 369	111 444	37 439
5 797	190	2 691	2 009	907
2 362	65	1 226	673	398
3 435	125	1 465	1 336	509
11 870	186	6 019	4 098	1 567
2 663	55	1 501	853	254
9 207	131	4 518	3 245	1 313
8 692	153	3 833	3 582	1 124
2 345	35	1 025	849	436
6 347	118	2 808	2 733	688
16 634	359	7 571	6 710	1 994
16 634	359	7 571	6 710	1 994
79 791	1 271	38 083	31 573	8 864
52 344	822	24 587	20 411	6 524
27 447	449	13 496	11 162	2 340
4 975	118	2 302	1 679	876
4 975	118	2 302	1 679	876

Cuadro D.4 - Hijos nacidos vivos en el último año, por departamento

DEPARTAMENTO	MUJERES DE 14 A 49 AÑOS		MUJERES DE 14 A. Y MAS	
	TOTAL	HIJOS NACIDOS VIVOS EN EL ULTIMO AÑO POR CADA 100 MUJERES	TOTAL	HIJOS NACIDOS VIVOS POR CADA 100 MUJERES
CAPITAL				
	43 506	10,8	58 116	230,5
URBANA	40 298	10,3	53 587	219,2
RURAL	3 208	16,5	4 529	364,0
COPO				
	3 846	16,4	4 957	357,5
URBANA	1 599	15,0	2 004	314,2
RURAL	2 247	17,3	2 953	386,9
CHOYA				
	7 016	12,0	9 474	274,4
URBANA	5 439	11,3	7 177	243,4
RURAL	1 577	14,4	2 297	371,4
FIGUEROA				
	2 895	15,7	4 431	426,6
RURAL	2 895	15,7	4 431	426,6
GENERAL TABOADA				
	6 009	13,6	8 329	315,3
URBANA	3 635	11,3	5 084	277,3
RURAL	2 374	17,0	3 245	374,9
GUASAYAN				
	1 338	15,6	1 974	350,3
RURAL	1 338	15,6	1 974	350,3
JIMENEZ				
	2 401	12,2	3 455	377,9
RURAL	2 401	12,2	3 455	377,9

Cuadro D.5 - Población según tipo de hogar, por departamento

TIPO DE HOGAR				
TOTAL	UNIPERSONAL	NUCLEO FAMILIAR	HOGAR EXTENDIDO	HOGAR COMPUESTO
162 419	2 244	75 549	63 342	21 284
146 453	1 988	68 069	56 432	19 964
15 966	256	7 480	6 910	1 320
18 212	254	9 144	6 455	2 359
6 902	107	3 513	2 276	1 006
11 310	147	5 631	4 179	1 353
28 960	550	14 150	9 464	4 796
20 706	341	10 363	6 554	3 448
8 254	209	3 787	2 910	1 348
16 083	266	6 929	6 831	2 057
16 083	266	6 929	6 831	2 057
27 223	504	12 594	10 485	3 640
14 865	319	7 375	5 564	1 627
12 338	185	5 219	4 921	2 013
6 520	175	2 911	2 291	1 143
6 520	175	2 911	2 291	1 143
11 801	247	6 209	4 291	1 054
11 801	247	6 209	4 291	1 054

Cuadro D.4 - Hijos nacidos vivos en el último año, por departamento

DEPARTAMENTO	MUJERES DE 14 A 49 AÑOS		MUJERES DE 14 A. Y MAS	
	TOTAL	HIJOS NACIDOS VIVOS EN EL ULTIMO AÑO POR CADA 100 MUJERES	TOTAL	HIJOS NACIDOS VIVOS POR CADA 100 MUJERES
LORETO				
	3 036	12,4	4 419	334,8
URBANA	1 504	11,2	2 023	283,2
RURAL	1 532	13,5	2 396	378,4
BRIG. JUAN F. IBARRA				
	2 574	15,9	3 576	365,9
URBANA	952	11,4	1 301	312,1
RURAL	1 622	18,5	2 275	396,6
MITRE				
	406	13,3	604	370,2
RURAL	406	13,3	604	370,2
MORENO				
	5 237	16,8	7 001	354,4
URBANA	1 943	17,5	2 523	305,4
RURAL	3 294	16,4	4 478	382,0
OJO DE AGUA				
	2 660	12,1	3 748	327,1
URBANA	737	11,0	965	294,6
RURAL	1 923	12,6	2 783	338,3
PELLEGRINI				
	3 196	16,6	4 442	410,7
RURAL	3 196	16,6	4 442	410,7
QUEBRACHOS				
	2 088	13,2	2 991	362,5
URBANA	604	11,3	849	309,5
RURAL	1 484	13,9	2 142	383,4

Cuadro D.5 - Población según tipo de hogar, por departamento

TIPO DE HOGAR				
TOTAL	UNIPERSONAL	NUCLEO FAMILIAR	HOGAR EXTENDIDO	HOGAR COMPUESTO
14 140	223	6 308	6 014	1 595
6 240	91	3 239	2 254	656
7 900	132	3 069	3 760	939
12 684	227	5 637	4 782	2 038
3 999	56	1 872	1 569	502
8 685	171	3 765	3 213	1 536
2 095	59	1 072	578	386
2 095	59	1 072	578	386
26 348	232	9 597	10 711	5 808
8 942	10	2 859	4 352	1 721
17 406	222	6 738	6 359	4 087
11 703	233	5 759	3 771	1 940
2 971	48	1 377	938	608
8 732	185	4 382	2 833	1 332
16 242	285	8 132	5 603	2 222
16 242	285	8 132	5 603	2 222
9 804	208	4 950	2 997	1 649
2 508	72	1 294	695	447
7 296	136	3 656	2 302	1 202

Cuadro D.4 - Hijos nacidos vivos en el último año, por departamento

DEPARTAMENTO	MUJERES DE 14 A 49 AÑOS		MUJERES DE 14 A. Y MAS	
	TOTAL	HIJOS NACIDOS VIVOS EN EL ULTIMO AÑO POR CADA 100 MUJERES	TOTAL	HIJOS NACIDOS VIVOS POR CADA 100 MUJERES
RIO HONDO				
	8 027	10,2	12 099	314,3
URBANA	4 469	9,8	6 729	249,6
RURAL	3 558	10,5	5 370	395,5
RIVADAVIA				
	1 025	11,1	1 322	259,5
RURAL	1 025	11,1	1 322	259,5
ROBLES				
	5 555	14,0	7 782	327,9
URBANA	2 627	11,6	3 576	281,8
RURAL	2 928	16,2	4 206	367,1
SALAVINA				
	1 790	14,1	2 817	408,7
RURAL	1 790	14,1	2 817	408,7
SAN MARTIN				
	1 626	15,9	2 617	392,0
RURAL	1 626	15,9	2 617	392,0
SARMIENTO				
	646	14,6	1 037	405,8
RURAL	646	14,6	1 037	405,8
SILIPICA				
	1 201	12,2	1 914	382,4
RURAL	1 201	12,2	1 914	382,4

Cuadro D.5 - Población según tipo de hogar, por departamento

DEPARTAMENTO	TIPO DE HOGAR				
	TOTAL	UNIPERSONAL	NUCLEO FAMILIAR	HOGAR EXTENDIDO	HOGAR COMPUESTO
RIO HONDO					
	34 401	727	16 881	13 585	3 208
URBANA	16 360	360	8 604	5 659	1 737
RURAL	18 041	367	8 277	7 926	1 471
RIVADAVIA					
	4 240	72	2 137	1 346	685
RURAL	4 240	72	2 137	1 346	685
ROBLES					
	26 614	517	12 420	10 141	3 536
URBANA	11 196	262	5 693	3 737	1 504
RURAL	15 418	255	6 727	6 404	2 032
SALAVINA					
	9 607	193	4 213	3 811	1 390
RURAL	9 607	193	4 213	3 811	1 390
SAN MARTIN					
	8 338	237	3 389	3 663	1 049
RURAL	8 338	237	3 389	3 663	1 049
SARMIENTO					
	3 627	103	1 598	1 381	545
RURAL	3 627	103	1 598	1 381	545
SILIPICA					
	6 635	125	2 888	3 067	555
RURAL	6 635	125	2 888	3 067	555

Cuadro D.4 - Hijos nacidos vivos en el último año, por departamento

DEPARTAMENTO	MUJERES DE 14 A 49 AÑOS		MUJERES DE 14 A. Y MAS	
	TOTAL	HIJOS NACIDOS VIVOS EN EL ULTIMO AÑO POR CADA 100 MUJERES	TOTAL	HIJOS NACIDOS VIVOS POR CADA 100 MUJERES
TUCUMAN				
	245 990	11,1	328 257	245,7
URBANA	186 030	9,9	248 793	217,9
RURAL	59 960	14,6	79 464	332,7
BURRUYACU				
	5 913	15,5	7 694	339,8
RURAL	5 913	15,5	7 694	339,8
CRUZ ALTA				
	27 175	13,5	34 370	281,7
URBANA	18 675	12,5	23 436	259,0
RURAL	8 500	15,5	10 934	330,4
CHICLIGASTA				
	13 456	11,8	17 810	265,4
URBANA	8 880	10,0	11 721	233,2
RURAL	4 576	15,3	6 089	327,3
FAMAILLA				
	5 781	14,0	7 434	293,9
URBANA	3 169	11,8	4 174	267,6
RURAL	2 612	16,7	3 260	327,5
GRANEROS				
	2 230	13,2	3 204	325,0
URBANA	526	9,7	749	285,2
RURAL	1 704	14,3	2 455	337,1

Cuadro D.5 - Población según tipo de hogar, por departamento

DEPARTAMENTO	TIPO DE HOGAR				
	TOTAL	UNIPERSONAL	NUCLEO FAMILIAR	HOGAR EXTENDIDO	HOGAR COMPUESTO
TUCUMAN					
	957 220	14 859	453 670	376 947	111 744
URBANA	675 675	9 127	314 134	272 089	80 325
RURAL	281 545	5 732	139 536	104 858	31 419
BURRUYACU					
	27 975	633	14 558	9 680	3 104
RURAL	27 975	633	14 558	9 680	3 104
CRUZ ALTA					
	110 529	1 575	55 367	44 324	9 263
URBANA	71 550	879	34 992	29 470	6 209
RURAL	38 979	696	20 375	14 854	3 054
CHICLIGASTA					
	55 653	1 038	27 529	20 258	6 828
URBANA	33 164	536	16 265	12.331	4 052
RURAL	22 469	502	11 264	7 927	2 776
FAMAILLA					
	25 063	431	12 435	9 267	2 930
URBANA	12 628	224	6 097	4 940	1 367
RURAL	12 435	207	6 338	4 327	1 563
GRANEROS					
	10 708	286	4 798	3 950	1 674
URBANA	2 152	64	946	854	288
RURAL	8 556	222	3 852	3 096	1 386

Cuadro D.4 - Hijos nacidos vivos en el último año, por departamento

DEPARTAMENTO	MUJERES DE 14 A 49 AÑOS		MUJERES DE 14 A. Y MAS	
	TOTAL	HIJOS NACIDOS VIVOS EN EL ULTIMO AÑO POR CADA 100 MUJERES	TOTAL	HIJOS NACIDOS VIVOS POR CADA 100 MUJERES
JUAN B ALBERDI				
	4 824	12,5	6 368	292,5
URBANA	2 642	10,5	3 473	241,8
RURAL	2 182	15,0	2 895	353,3
LA COCHA				
	2 469	15,9	3 285	329,7
URBANA	481	11,9	637	281,0
RURAL	1 988	16,9	2 648	341,5
LEALES				
	10 705	12,4	14 212	307,2
URBANA	2 471	10,3	3 274	241,4
RURAL	8 234	13,0	10 938	326,9
LULES				
	9 286	12,5	11 782	262,8
URBANA	6 310	11,5	8 034	244,6
RURAL	2 976	14,8	3 748	301,9
MONTEROS				
	11 842	11,6	15 822	276,8
URBANA	7 052	10,0	9 470	246,3
RURAL	4 790	14,0	6 352	322,2
RIO CHICO				
	9 962	12,7	12 955	287,2
URBANA	6 311	11,1	8 221	257,3
RURAL	3 651	15,4	4 734	339,1

Cuadro D.5 - Población según tipo de hogar, por departamento

TOTAL	TIPO DE HOGAR			
	UNIPERSONAL	NUCLEO FAMILIAR	HOGAR EXTENDIDO	HOGAR COMPUESTO
19 795	350	9 250	7 338	2 857
9 718	162	4 217	3 828	1 511
10 077	188	5 033	3 510	1 346
11 766	298	5 749	4 291	1 428
2 041	48	1 014	744	235
9 725	250	4 735	3 547	1 193
46 539	728	23 401	17 886	4 524
9 163	132	4 419	3 878	734
37 376	596	18 982	14 008	3 790
37 471	548	18 798	14 863	3 262
24 186	289	12 035	9 977	1 885
13 285	259	6 763	4 886	1 377
49 765	874	23 418	19 210	6 263
27 381	447	12 671	10 730	3 533
22 384	427	10 747	8 480	2 730
41 940	686	20 852	15 804	4 598
24 518	359	12 718	9 067	2 374
17 422	327	8 134	6 737	2 224

Cuadro D.4 - Hijos nacidos vivos en el último año, por departamento

DEPARTAMENTO	MUJERES DE 14 A 49 AÑOS		MUJERES DE 14 A. Y MAS	
	TOTAL	HIJOS NACIDOS VIVOS EN EL ULTIMO AÑO POR CADA 100 MUJERES	TOTAL	HIJOS NACIDOS VIVOS POR CADA 100 MUJERES
SAN MIGUEL DE TUCUMAN				
	109 714	9,1	149 958	200,4
URBANA	109 428	9,1	149 607	200,2
RURAL	286	15,4	351	294,6
SIMOCA				
	6 659	11,7	9 358	335,6
URBANA	1 172	13,6	1 575	241,3
RURAL	5 487	11,3	7 783	354,7
TAFI DEL VALLE				
	1 599	13,0	2 370	365,1
RURAL	1 599	13,0	2 370	365,1
TAFI VIEJO				
	14 714	10,4	19 413	239,6
URBANA	12 540	9,6	16 574	226,2
RURAL	2 174	15,5	2 839	317,7
TRANCAS				
	2 358	14,9	3 238	337,7
RURAL	2 358	14,9	3 238	337,7
YERBA BUENA				
	7 303	12,2	8 984	231,1
URBANA	6 373	11,7	7 848	224,6
RURAL	930	15,9	1 136	275,7

Cuadro D.5 - Población según tipo de hogar, por departamento

TOTAL	TIPO DE HOGAR			
	UNIPERSONAL	NUCLEO FAMILIAR	HOGAR EXTENDIDO	HOGAR COMPUESTO
386 038	5 111	170 171	158 881	51 875
384 792	5 084	169 505	158 509	51 694
1 246	27	666	372	181
31 027	548	15 179	12 013	3 287
4 378	66	2 049	1 493	770
26 649	482	13 130	10 520	2 517
7 832	292	3 143	3 275	1 122
7 832	292	3 143	3 275	1 122
56 784	778	28 364	22 830	4 812
46 690	565	23 378	18 943	3 804
10 094	213	4 986	3 887	1 008
11 221	342	4 759	4 401	1 719
11 221	342	4 759	4 401	1 719
27 114	341	15 899	8 676	2 198
23 294	272	13 828	7 325	1 869
3 820	69	2 071	1 351	329

Cuadro D.4 - Hijos nacidos vivos en el último año, por departamento

DEPARTAMENTO	MUJERES DE 14 A 49 AÑOS		MUJERES DE 14 A. Y MAS	
	TOTAL	HIJOS NACIDOS VIVOS EN EL ULTIMO AÑO POR CADA 100 MUJERES	TOTAL	HIJOS NACIDOS VIVOS POR CADA 100 MUJERES
TIERRA DEL FUEGO				
	6 045	11,4	7 022	194,3
URBANA	5 595	11,1	6 518	195,3
RURAL	450	15,3	504	181,9
RIO GRANDE				
	3 486	11,3	4 053	198,4
URBANA	3 117	10,7	3 636	199,1
RURAL	369	16,5	417	191,8
USHUAIA				
	2 559	11,5	2 969	188,8
URBANA	2 478	11,6	2 882	190,4
RURAL	81	9,9	87	134,5

Cuadro D.5 - Población según tipo de hogar, por departamento

DEPARTAMENTO	TIPO DE HOGAR				
	TOTAL	UNIPERSONAL	NUCLEO FAMILIAR	HOGAR EXTENDIDO	HOGAR COMPUESTO
TIERRA DEL FUEGO					
	23 135	682	11 447	5 144	5 862
URBANA	20 862	503	10 406	4 911	5 042
RURAL	2 273	179	1 041	233	820
RIO GRANDE					
	13 605	376	6 402	3 047	3 780
URBANA	11 689	245	5 502	2 852	3 090
RURAL	1 916	131	900	195	690
USHUAIA					
	9 530	306	5 045	2 097	2 082
URBANA	9 173	258	4 904	2 059	1 952
RURAL	357	48	141	38	130

Cuadros por Aglomerados y Localidades
de 10.000 y más habitantes

Cuadro L.1 - Población total según sexo y edad, por localidad

LOCALIDAD	POBLACION TOTAL	SEXO		EDAD			
		VARON	MUJER	MENOR DE 14 AÑOS	DE 14 A 24	DE 25 A 64	65 Y MAS
GRAN BUENOS AIRES							
	9 947 964	4 783 728	5 164 236	2 513 930	1 698 891	4 784 653	950 490
CAP FED	2 922 829	1 327 409	1 595 420	523 648	453 195	1 512 643	433 343
(1)	7 025 135	3 456 319	3 568 816	1 990 282	1 245 696	3 272 010	517 147
BUENOS AIRES (RESTO)							
GRAN LA PLATA (2)	566 455	276 264	290 191	136 986	100 591	271 321	57 557
MAR DEL PLATA	414 696	201 047	213 649	100 893	69 956	204 812	39 035
GRAN BAHIA BLANCA (3)	223 818	107 705	116 113	57 177	38 558	107 291	20 792
SAN NICOLAS	98 495	49 334	49 161	29 188	18 250	44 786	6 271
TANDIL	79 429	38 445	40 984	20 483	13 733	37 354	7 859
PERGAMINO	68 612	33 000	35 612	16 600	10 878	33 593	7 541
ZARATE	67 143	33 581	33 562	18 391	12 386	30 826	5 540
OLAVARRIA	64 097	31 429	32 668	17 089	11 451	30 085	5 472
JUNIN	62 458	29 623	32 835	13 646	9 020	32 024	7 768
CORONEL ROSALES	56 620	32 003	24 617	14 284	14 948	24 064	3 324

Cuadro L.1 - Población total según sexo y edad, por localidad

LOCALIDAD	POBLACION TOTAL	SEXO		EDAD			
		VARON	MUJER	MENOR DE 14 AÑOS	DE 14 A 24	DE 25 A 64	65 Y MAS
CAMPANA	54 832	27 435	27 397	16 446	9 800	24 642	3 944
NECOCHEA	51 069	24 525	26 544	12 798	8 121	24 850	5 300
LUJAN	48 377	23 579	24 798	12 828	7 950	22 849	4 750
CHIVILCOY	44 579	21 126	23 453	10 309	6 484	22 222	5 564
AZUL	44 062	21 653	22 409	10 997	7 340	20 804	4 921
MERCEDES	41 484	20 427	21 057	9 770	7 236	19 546	4 932
TRES ARROYOS	41 265	19 572	21 693	9 587	6 317	20 258	5 103
BALCARCE	29 406	14 566	14 840	7 657	5 256	13 844	2 649
SAN PEDRO	27 386	13 438	13 948	7 499	4 547	12 229	3 111
BRAGADO	27 406	13 199	14 207	6 559	4 327	13 284	3 236
CHACABUCO	26 860	13 001	13 859	6 420	3 871	13 388	3 181
9 DE JULIO	26 691	12 883	13 808	6 535	4 322	12 637	3 197
PEHUAJO	25 454	12 405	13 049	6 553	4 386	11 904	2 611
TRENQUE LAUQUEN	23 038	11 241	11 797	6 331	3 908	10 676	2 123

Cuadro L.1 - Población total según sexo y edad, por localidad

LOCALIDAD	POBLACION TOTAL	SEXO		EDAD			
		VARON	MUJER	MENOR DE 14 AÑOS	DE 14 A 24	DE 25 A 64	65 Y MAS
CHASCOMUS	20 964	10 141	10 823	5 720	3 322	9 734	2 188
BARADERO	20 259	9 900	10 359	5 306	3 148	9 501	2 304
LINCOLN	20 198	9 671	10 527	5 129	3 286	9 340	2 443
LOBOS	20 041	9 573	10 468	4 916	2 993	9 722	2 410
DOLORES	19 628	9 600	10 028	4 916	3 354	9 173	2 185
25 DE MAYO	19 016	9 232	9 784	4 525	2 955	8 769	2 767
SALTO	18 507	9 169	9 338	4 501	2 960	8 882	2 164
LAS FLORES	18 655	8 938	9 717	4 526	3 038	8 695	2 396
ARRECIFES	17 707	8 747	8 960	4 387	2 857	8 459	2 004
CORONEL SUAREZ	17 097	8 080	9 017	4 333	2 861	8 125	1 778
CORONEL PRINGLES	17 033	8 073	8 960	4 416	2 815	7 721	2 081
BOLIVAR	16 426	7 646	8 780	3 432	2 429	8 211	2 354
SALADILLO	16 019	7 626	8 393	3 957	2 455	7 570	2 037
MIRAMAR	15 867	7 888	7 979	4 407	2 687	7 372	1 401

Cuadro L.1 - Población total según sexo y edad, por localidad

LOCALIDAD	POBLACION TOTAL	SEXO		EDAD			
		VARON	MUJER	MENOR DE 14 AÑOS	DE 14 A 24	DE 25 A 64	65 Y MAS
COLON	16 032	7 895	8 137	3 789	2 693	7 699	1 851
CAÑUELAS	14 946	7 251	7 695	4 121	2 469	6 865	1 491
ROJAS	14 330	6 886	7 444	3 167	2 137	7 101	1 925
CARMEN DE PATAGONES	14 096	6 675	7 421	4 403	2 413	6 246	1 034
GENERAL JUAN MADARIAGA	13 761	6 714	7 047	3 902	2 446	6 074	1 339
CARLOS CASARES	13 387	6 534	6 853	3 232	2 210	6 345	1 600
SAN ANTONIO DE ARECO	12 949	6 310	6 639	3 160	2 102	6 157	1 530
AYACUCHO	12 721	5 901	6 820	3 233	2 081	5 738	1 669
BENITO JUAREZ	11 893	5 691	6 202	2 990	1 984	5 588	1 331
QUEQUEN	11 774	5 974	5 800	3 375	2 168	5 372	859
VILLA GESELL	11 632	6 054	5 578	3 434	1 941	5 672	585
GENERAL VILLEGAS	11 666	5 803	5 863	3 128	2 091	5 303	1 144
PIGUE	11 060	5 556	5 504	2 606	2 076	5 294	1 084
CORONEL DORREGO	10 653	5 112	5 541	2 695	1 695	5 055	1 208

Cuadro L.1 - Población total según sexo y edad, por localidad

LOCALIDAD	POBLACION TOTAL	SEXO		EDAD			
		VARON	MUJER	MENOR DE 14 AÑOS	DE 14 A 24	DE 25 A 64	65 Y MAS
BRANDSEN	10 402	5 062	5 340	3 063	1 761	4 685	893
GENERAL VIAMONTE	10 713	5 119	5 594	2 869	1 654	5 034	1 156
GENERAL BELGRANO	10 113	4 843	5 270	2 448	1 359	4 869	1 437
CATAMARCA							
GRAN CATAMARCA (4)	88 593	42 443	46 150	30 157	17 863	35 616	4 957
CORDOBA							
GRAN CORDOBA (5)	983 257	472 423	510 834	274 081	190 197	448 667	70 312
RIO CUARTO	110 254	52 595	57 659	28 628	19 919	51 753	9 954
GRAN VILLA MARIA (6)	67 560	32 605	34 955	16 821	12 062	32 413	6 264
SAN FRANCISCO (7)	51 932	25 228	26 704	13 103	8 568	25 017	5 244
RIO TERCERO	34 745	17 140	17 605	9 735	6 091	16 630	2 289
ALTA GRACIA	30 668	14 761	15 907	8 823	5 548	13 682	2 615
VILLA CARLOS PAZ	29 655	14 573	15 082	7 570	5 630	13 813	2 642

Cuadro L.1 - Población total según sexo y edad, por localidad

LOCALIDAD	POBLACION TOTAL	SEXO		EDAD			
		VARON	MUJER	MENOR DE 14 AÑOS	DE 14 A 24	DE 25 A 64	65 Y MAS
BELL VILLE	26 494	12 758	13 736	6 774	4 496	12 690	2 534
CRUZ DEL EJE	23 255	10 733	12 522	7 021	4 360	10 053	1 821
VILLA DOLORES	21 542	10 098	11 444	6 528	4 272	8 882	1 860
MARCOS JUAREZ	19 862	9 711	10 151	5 195	3 246	9 545	1 876
JESUS MARIA	17 622	8 556	9 066	5 271	3 304	7 710	1 337
LABOULAYE	16 919	8 320	8 599	4 357	2 962	7 931	1 669
DEAN FUNES	16 351	7 677	8 674	4 911	2 838	7 152	1 450
COSQUIN	13 811	6 528	7 283	3 494	2 250	6 373	1 694
RIO SEGUNDO	12 912	6 291	6 621	4 044	2 322	5 635	911
LA FALDA	12 506	5 861	6 645	3 121	1 986	5 901	1 498
MORTEROS	11 473	5 522	5 951	2 949	1 787	5 513	1 224
ARROYITO	10 868	5 194	5 674	3 106	2 022	5 075	665
LAS VARILLAS	10 636	5 037	5 599	2 674	1 697	5 143	1 122
VILLA DEL ROSARIO	10 146	4 992	5 154	2 862	1 821	4 534	929

Cuadro L.1 - Población total según sexo y edad, por localidad

LOCALIDAD	POBLACION TOTAL	SEXO		EDAD			
		VARON	MUJER	MENOR DE 14 AÑOS	DE 14 A 24	DE 25 A 64	65 Y MAS
CORRIENTES							
CORRIENTES	180 612	85 680	94 932	55 654	40 884	74 303	9 771
GOYA	47 395	22 594	24 801	16 339	9 501	18 696	2 859
CURUZU CUATIA	24 962	12 117	12 845	8 422	5 394	9 526	1 620
PASO DE LOS LIBRES	24 182	12 044	12 138	7 876	5 521	9 465	1 320
MERCEDES	20 595	9 725	10 870	7 523	4 056	7 556	1 458
MONTE CASEROS	18 305	9 253	9 052	5 591	4 495	7 085	1 134
SANTO TOME	14 345	6 846	7 499	5 187	2 951	5 307	900
BELLA VISTA	14 326	6 972	7 354	5 105	2 756	5 526	939
ESQUINA	10 394	4 865	5 529	3 606	2 059	3 876	853
CHACO							
GRAN RESISTENCIA (8)	220 104	107 246	112 858	72 666	48 803	88 170	10 465

Cuadro L.1 - Población total según sexo y edad, por localidad

LOCALIDAD	POBLACION TOTAL	SEXO		EDAD			
		VARON	MUJER	MENOR DE 14 AÑOS	DE 14 A 24	DE 25 A 64	65 Y MAS
PRESIDENCIA R.SAENZ PEÑA	49 341	23 550	25 791	16 645	10 518	19 666	2 512
VILLA ANGELA	25 744	12 710	13 034	9 256	5 613	9 658	1 217
GENERAL SAN MARTIN	16 308	7 972	8 336	6 184	3 414	5 956	754
CHARATA	13 031	6 328	6 703	4 344	2 850	5 161	676
CHUBUT							
COMODORO RIVADAVIA	96 817	50 003	46 814	30 544	20 463	41 758	4 052
TRELEW	52 372	25 577	26 795	18 589	9 683	22 112	1 988
PUERTO MADRYN	20 478	10 599	9 879	7 284	3 513	9 016	665
ESQUEL	17 277	8 430	8 847	6 307	3 649	6 719	602
RAWSON	12 977	6 693	6 284	4 737	2 500	5 386	354
ENTRE RIOS							
PARANA	161 638	76 613	85 025	46 404	30 368	71 896	12 970
CONCORDIA	94 222	45 547	48 675	30 185	19 021	38 637	6 379

Cuadro L.1 - Población total según sexo y edad, por localidad

LOCALIDAD	POBLACION TOTAL	SEXO		EDAD			
		VARON	MUJER	MENOR DE 14 AÑOS	DE 14 A 24	DE 25 A 64	65 Y MAS
GUALEGUAYCHU	51 400	24 526	26 874	15 255	9 344	22 284	4 517
CONCEPCION DEL URUGUAY	46 247	22 525	23 722	12 499	8 962	20 448	4 338
GUALEGUAY	25 075	11 682	13 393	7 568	4 660	10 326	2 521
VICTORIA	18 894	8 885	10 009	5 254	3 296	7 929	2 415
VILLAGUAY	19 118	8 895	10 223	5 882	3 597	7 806	1 833
NOGOYA	15 822	7 443	8 379	4 919	2 911	6 575	1 417
CHAJARI	15 410	7 559	7 851	5 165	3 038	6 194	1 013
LA PAZ	14 954	7 000	7 954	5 165	2 835	5 780	1 174
SANTA ELENA	14 816	7 390	7 426	5 606	2 820	5 584	806
DIAMANTE	13 476	6 286	7 190	3 957	2 342	5 816	1 361
COLON	11 646	5 517	6 129	3 312	2 017	5 153	1 164
CRESPO	10 476	5 224	5 252	3 023	1 948	4 733	772
FORMOSA							
FORMOSA	93 603	45 439	48 164	32 101	20 913	36 697	3 892

Cuadro L.1 - Población total según sexo y edad, por localidad

LOCALIDAD	POBLACION TOTAL	SEXO		EDAD			
		VARON	MUJER	MENOR DE 14 AÑOS	DE 14 A 24	DE 25 A 64	65 Y MAS
CLORINDA							
	20 956	10 198	10 758	7 452	4 552	7 966	986
JUJUY							
SAN SALVADOR DE JUJUY							
	124 950	60 302	64 648	43 705	25 406	50 416	5 423
SAN PEDRO DE JUJUY							
	37 101	18 251	18 850	13 709	7 252	14 585	1 555
LIB.GRAL.SAN MARTIN							
	31 103	15 678	15 425	12 696	6 110	11 626	671
PALPALA							
	27 848	13 989	13 859	11 095	5 728	10 275	750
PERICO							
	12 914	6 369	6 545	5 502	2 401	4 557	454
LA PAMPA							
SANTA ROSA							
	51 678	25 331	26 347	15 200	9 528	23 567	3 383
GRAL PICO							
	30 173	14 854	15 319	8 206	5 061	14 244	2 662
LA RIOJA							
LA RIOJA							
	67 043	32 519	34 524	22 566	13 648	27 473	3 356
CHILECITO							
	14 058	6 692	7 366	4 859	2 883	5 558	758

Cuadro L.1 - Población total según sexo y edad, por localidad

LOCALIDAD	POBLACION TOTAL	SEXO		EDAD			
		VARON	MUJER	MENOR DE 14 AÑOS	DE 14 A 24	DE 25 A 64	65 Y MAS
MENDOZA							
GRAN MENDOZA (9)	605 623	287 592	318 031	170 700	107 908	282 317	44 698
SAN RAFAEL	70 959	33 388	37 571	20 685	12 322	32 771	5 181
SAN MARTIN	29 599	13 974	15 625	8 175	4 985	14 257	2 182
GRAL.ALVEAR	21 291	10 035	11 256	6 319	3 782	9 778	1 412
RIVADAVIA	14 901	6 998	7 903	3 888	2 556	7 207	1 250
TUNUYAN	14 719	6 987	7 732	4 661	2 726	6 568	764
PALMIRA	13 504	6 394	7 110	3 901	2 456	6 268	879
MISIONES							
POSADAS	143 889	69 223	74 666	45 580	32 337	58 970	7 002
OBERA	27 954	13 503	14 451	9 859	6 105	10 805	1 185
ELDORADO	23 112	11 433	11 679	8 014	5 009	9 163	926
APOSTOLES	11 329	5 946	5 383	3 547	3 059	4 158	565

Cuadro L.1 - Población total según sexo y edad, por localidad

LOCALIDAD	POBLACION TOTAL	SEXO		EDAD			
		VARON	MUJER	MENOR DE 14 AÑOS	DE 14 A 24	DE 25 A 64	65 Y MAS
LEANDRO N. ALEM	10 771	5 172	5 599	3 648	2 400	4 242	481
NEUQUEN							
NEUQUEN	90 089	45 048	45 041	32 019	18 003	37 296	2 771
CUTRAL-CO	25 911	12 541	13 370	9 678	5 439	10 014	780
ZAPALA	18 286	9 491	8 795	6 655	4 377	6 766	488
CENTENARIO	10 453	5 291	5 162	4 151	2 061	3 923	318
RIO NEGRO							
SAN CARLOS DE BARILOCHE	48 980	24 661	24 319	15 251	11 049	20 886	1 794
CIPOLLETTI	40 268	19 705	20 563	13 601	7 631	17 356	1 680
GENERAL ROCA	38 419	18 689	19 730	12 438	7 080	16 997	1 904
VIEDMA	24 346	11 742	12 604	7 983	4 498	10 701	1 164
VILLA REGINA	18 375	9 099	9 276	6 416	3 422	7 665	872
CINCO SALTOS	15 115	7 491	7 624	5 208	3 019	6 170	718

Cuadro L.1 - Población total según sexo y edad, por localidad

LOCALIDAD	POBLACION TOTAL	SEXO		EDAD			
		VARON	MUJER	MENOR DE 14 AÑOS	DE 14 A 24	DE 25 A 64	65 Y MAS
ALLEN	14 050	6 881	7 169	4 712	2 769	5 914	655
CATRIEL	13 273	6 946	6 327	5 252	2 424	5 420	177
SALTA							
SALTA	260 744	123 053	137 691	88 344	53 567	106 326	12 507
SAN RAMON DE LA NUEVA ORAN	32 910	16 100	16 810	12 823	6 791	12 132	1 164
TARTAGAL	31 556	15 911	15 645	11 841	6 862	11 650	1 203
METAN	18 913	8 914	9 999	6 861	3 701	7 345	1 006
GENERAL GUEMES	15 510	7 693	7 817	5 418	3 057	6 239	796
ROSARIO DE LA FRONTERA	13 568	6 566	7 002	4 962	2 682	5 223	701
SAN JUAN							
GRAN SAN JUAN (10)	291 707	137 811	153 896	92 652	54 615	126 384	18 056
CAUCETE	14 519	7 175	7 344	4 791	2 662	6 258	808

Cuadro L.1 - Población total según sexo y edad, por localidad

LOCALIDAD	POBLACION TOTAL	SEXO		EDAD			
		VARON	MUJER	MENOR DE 14 AÑOS	DE 14 A 24	DE 25 A 64	65 Y MAS
SAN LUIS							
SAN LUIS	70 999	33 949	37 050	18 585	14 482	32 976	4 956
MERCEDES	50 992	24 803	26 189	14 485	9 133	23 291	4 083
SANTA CRUZ							
RIO GALLEGOS	43 727	23 373	20 354	13 963	9 506	18 989	1 269
CALETA OLIVIA	20 234	10 480	9 754	7 041	4 317	8 456	420
SANTA FE							
GRAN ROSARIO (II)	957 181	459 469	497 712	240 280	162 841	457 416	96 644
SANTA FE	292 165	137 968	154 197	80 774	51 225	133 475	26 691
RAFAELA	53 273	25 780	27 493	13 204	8 968	25 423	5 678
VENADO TUERTO	47 501	23 233	24 268	12 009	7 977	23 092	4 423
VILLA CONSTITUCION	36 425	18 124	18 301	11 078	6 179	16 807	2 361
SANTO TOME	35 840	17 680	18 160	10 837	6 743	15 932	2 328
RECONQUISTA	33 106	15 779	17 327	10 391	7 166	13 554	1 995

Cuadro L.1 - Población total según sexo y edad, por localidad

LOCALIDAD	POBLACION TOTAL	SEXO		EDAD			
		VARON	MUJER	MENOR DE 14 AÑOS	DE 14 A 24	DE 25 A 64	65 Y MAS
CAÑADA DE GOMEZ	24 569	12 079	12 490	5 717	3 840	12 301	2 711
ESPERANZA	23 277	11 411	11 866	6 048	4 493	10 546	2 190
CASILDA	23 074	11 312	11 762	4 965	3 594	11 667	2 848
RUFINO	15 324	7 430	7 894	3 413	2 455	7 597	1 859
GALVEZ	14 714	7 177	7 537	3 407	2 316	7 152	1 839
FIRMAT	14 346	7 155	7 191	3 544	2 360	7 094	1 348
SAN JUSTO	14 155	6 881	7 274	3 935	2 513	6 405	1 302
VERA	13 573	6 579	6 994	4 416	2 631	5 581	945
SAN CRISTOBAL	13 333	6 380	6 953	3 722	2 381	6 073	1 157
ARROYO SECO	12 787	6 321	6 466	3 099	2 272	6 168	1 248
SUNCHALES	12 659	6 251	6 408	3 345	2 085	6 016	1 213
CORONDA	11 572	6 090	5 482	3 074	1 985	5 403	1 110
LAGUNA PAIVA	11 552	5 619	5 933	3 135	1 998	5 342	1 077
SAN JORGE	11 532	5 625	5 907	2 571	1 856	5 723	1 382

Cuadro L.1 - Población total según sexo y edad, por localidad

LOCALIDAD	POBLACION TOTAL	SEXO		EDAD			
		VARON	MUJER	MENOR DE 14 AÑOS	DE 14 A 24	DE 25 A 64	65 Y MAS
CARCARAÑA	11 229	5 712	5 517	3 002	2 099	5 144	984
CERES	10 817	5 208	5 609	2 998	2 005	4 945	869
TOSTADO	10 522	5 208	5 314	3 767	1 975	4 241	539
SANTIAGO DEL ESTERO							
SGO DEL ESTERO	148 758	69 711	79 047	50 779	30 011	59 561	8 407
LA BANDA	46 837	22 340	24 497	16 435	8 977	18 579	2 846
FRIAS	20 888	10 281	10 607	6 882	4 264	8 645	1 097
TERMAS DE RIO HONDO	20 772	11 096	9 676	6 045	3 329	9 089	2 309
AÑATUYA	15 099	7 175	7 924	5 517	2 939	5 628	1 015
TUCUMAN							
GRAN TUCUMAN (12)	498 579	237 906	260 673	154 559	102 820	211 595	29 605
CONCEPCION	29 355	14 088	15 267	9 819	5 446	12 500	1 590
TAFI VIEJO	26 660	12 674	13 986	8 156	5 047	11 624	1 833

Cuadro L.1 - Población total según sexo y edad, por localidad

LOCALIDAD	POBLACION TOTAL	SEXO		EDAD			
		VARON	MUJER	MENOR DE 14 AÑOS	DE 14 A 24	DE 25 A 64	65 Y MAS
AGUILARES	21 500	10 405	11 095	7 740	3 923	8 641	1 196
MONTEROS	15 791	7 482	8 309	4 947	3 052	6 770	1 022
FAMAILLA	12 685	6 302	6 383	4 475	2 404	5 031	775
LULES	11 399	5 692	5 707	3 761	2 227	4 760	651
TIERRA DEL FUEGO RIO GRANDE	13 211	7 611	5 600	3 834	3 237	5 858	282
USHUAIA	11 029	6 641	4 388	3 063	2 616	5 156	194

Cuadro L. 2 - Asistencia escolar según nivel de enseñanza, por localidad

LOCALIDAD	POBLACION DE 5 AÑOS Y MAS	ASISTE				ASISTIO				NUNCA ASISTIO
		PREESC.	PRIMARIO	SECUNDAR.	SUPERIOR UNIVERSITARIO	PREESC.	PRIMARIO	SECUNDARIO	SUPERIOR O UNIVERSITARIO	
GRAN BUENOS AIRES										
	8 932 830	156 483	1 288 436	499 026	202 549	6 698	4 194 225	1 782 626	487 576	315 211
CAP FED	2 711 442	43 620	269 440	167 942	109 672	1 250	1 038 947	733 643	297 280	49 648
(1)	6 221 388	112 863	1 018 996	331 084	92 877	5 448	3 155 278	1 048 983	190 296	265 563
BUENOS AIRES (RESTO)										
GRAN LA PLATA (2)	511 932	11 171	71 739	33 354	26 765	337	215 449	99 143	41 518	12 456
MAR DEL PLATA	375 485	6 519	52 069	19 706	6 159	335	183 753	77 319	17 696	11 909
GRAN BAHIA BLANCA (3)	200 623	3 271	29 079	12 604	6 075	159	92 135	39 059	11 697	6 544
SAN NICOLAS	86 537	1 742	15 001	5 717	904	60	40 401	15 922	3 302	3 488
TANDIL	71 362	1 273	10 713	4 052	1 522	51	36 176	13 197	2 402	1 976
PERGAMINO	62 151	1 085	8 452	3 057	532	9	33 732	10 666	2 044	2 574
ZARATE	59 756	1 008	9 156	3 949	811	47	31 624	9 200	1 253	2 706
OLAVARRIA	57 672	1 049	9 328	3 198	903	76	29 626	9 783	1 920	1 789
JUNIN	57 048	992	7 099	3 196	553	17	30 304	11 260	2 025	1 602
CORONEL ROSALES	50 562	1 009	7 226	3 036	785	55	21 517	13 918	2 105	911

Población de 5 años y más

Cuadro L. 2 - Asistencia escolar según nivel de enseñanza, por localidad

LOCALIDAD	POBLACION DE 5 AÑOS Y MAS	ASISTE				ASISTIO				NUNCA ASISTIO
		PREESC.	PRIMARIO	SECUNDAR.	SUPERIOR UNIVERSI-TARIO	PREESC.	PRIMARIO	SECUNDARIO	SUPERIOR O UNIVERSI-TARIO	
CAMPANA	48 352	967	8 383	2 216	632	61	25 003	7 399	1 630	2 061
NECOCHEA	46 185	846	6 760	2 796	278	44	24 564	7 855	1 725	1 317
LUJAN	43 315	971	6 741	2 475	731	47	22 405	7 021	1 592	1 332
CHIVILCOY	40 619	704	5 328	2 045	353	13	23 181	6 236	1 331	1 428
AZUL	39 684	811	6 164	1 982	342	54	20 324	7 423	1 327	1 257
MERCEDES	37 540	745	5 058	2 329	728		18 729	7 272	1 688	991
TRES ARROYOS	37 576	529	5 150	1 933	145	30	21 269	5 983	1 123	1 414
BALCARCE	26 451	553	3 921	1 356	368	15	14 375	3 958	672	1 233
SAN PEDRO	24 366	569	3 791	1 177	127		13 905	3 120	750	927
BRAGADO	24 833	456	3 396	1 412	124	8	13 639	4 209	725	864
CHACABUCO	24 302	571	3 380	1 250	100	44	14 179	3 268	527	983
9 DE JULIO	24 177	515	3 618	1 306	148	9	12 803	3 777	849	1 152
PEHUAJO	22 955	534	3 517	1 412	198		11 944	3 421	884	1 045
TRENQUE LAUQUEN	20 590	506	3 239	1 238	180	26	10 623	3 218	815	745

Población de 5 años y más

Cuadro L. 2 - Asistencia escolar según nivel de enseñanza, por localidad

LOCALIDAD	POBLACION DE 5 AÑOS Y MAS	ASISTE				ASISTIO				NUNCA ASISTIO
		PREESC.	PRIMARIO	SECUNDAR.	SUPERIOR UNIVERSITARIO	PREESC.	PRIMARIO	SECUNDARIO	SUPERIOR O UNIVERSITARIO	
CHASCOMUS	18 628	406	2 943	887	132	16	9 708	3 302	540	694
BARADERO	18 179	401	2 764	740	71	10	10 066	3 028	416	683
LINCOLN	18 321	440	2 793	946	422	9	9 611	2 746	638	716
LOBOS	18 026	402	2 604	843	112	5	10 722	2 255	380	703
DOLORES	17 794	274	2 933	987	137	5	9 182	2 798	806	672
25 DE MAYO	17 306	341	2 511	799	63	8	9 871	2 206	367	1 140
SALTO	16 813	381	2 289	688	44	16	9 923	2 411	411	650
LAS FLORES	16 794	246	2 224	829	112		10 126	1 942	464	851
ARRECIFES	15 970	312	2 179	651	68	10	9 508	2 040	350	852
CORONEL SUAREZ	15 483	231	2 316	929	99	11	8 072	2 827	377	621
CORONEL PRINGLES	15 380	317	2 404	696	63	5	9 094	1 771	315	715
BOLIVAR	15 158	340	1 675	797	99	6	8 288	2 663	501	789
SALADILLO	14 488	255	2 118	698	75	11	8 288	1 709	442	892
MIRAMAR	14 064	209	2 264	657	115	14	7 399	2 302	426	678

Población de 5 años y más

Cuadro L. 2 - Asistencia escolar según nivel de enseñanza, por localidad

LOCALIDAD	POBLACION DE 5 AÑOS Y MAS	ASISTE				ASISTIO				NUNCA ASISTIO
		PREESC.	PRIMARIO	SECUNDAR.	SUPERIOR UNIVERSITARIO	PREESC.	PRIMARIO	SECUNDARIO	SUPERIOR O UNIVERSITARIO	
COLON	14 595	292	2 294	675	69	5	8 305	1 952	333	670
CAÑUELAS	13 251	230	2 085	627	95	5	7 188	2 122	256	643
ROJAS	13 136	207	1 672	651	47	11	7 654	2 028	288	578
CARMEN DE PATAGONES	12 392	259	2 517	539	49	4	5 883	1 829	318	994
GENERAL JUAN MADARIAGA	12 312	156	2 097	509	26	16	6 838	1 638	215	817
CARLOS CASARES	12 200	183	2 152	666	55		6 470	1 871	213	590
SAN ANTONIO DE ARECO	11 633	269	1 521	517	45		7 103	1 389	332	457
AYACUCHO	11 455	175	1 718	550	43	9	6 791	1 509	312	348
BENITO JUAREZ	10 840	271	1 669	555	89	5	6 301	1 281	233	436
QUEQUEN	10 481	142	1 923	356	6	6	6 611	841	74	522
VILLA GESELL	10 185	224	1 657	470	33	11	4 834	2 150	441	365
GENERAL VILLEGAS	10 464	238	1 654	576	90	12	5 436	1 568	360	530
PIGUE	10 030	189	1 319	680	46	5	5 464	1 767	368	192
CORONEL DORREGO	9 622	171	1 289	586	48		5 436	1 537	246	309

Población de 5 años y más

Cuadro L. 2 - Asistencia escolar según nivel de enseñanza, por localidad

LOCALIDAD	POBLACION DE 5 AÑOS Y MAS	ASISTE				ASISTIO				NUNCA ASISTIO
		PREESC.	PRIMARIO	SECUNDAR.	SUPERIOR UNIVERSI-TARIO	PREESC.	PRIMARIO	SECUNDARIO	SUPERIOR O UNIVERSI-TARIO	
BRANDSEN	9 186	283	1 586	431	82	4	4 839	1 359	355	247
GENERAL VIAMONTE	9 568	245	1 414	566	37	15	5 360	1 163	187	581
GENERAL BELGRANO	9 182	191	1 272	381	26	5	5 451	1 230	185	441
CATAMARCA										
GRAN CATAMARCA (4)	76 136	2 152	15 364	6 543	1 755	38	28 058	16 708	3 224	2 294
CORDOBA										
GRAN CORDOBA (5)	870 241	19 344	135 690	60 337	39 119	396	341 757	184 909	62 519	26 170
RIO CUARTO	98 714	1 962	14 571	5 953	2 729	28	47 663	16 364	4 092	5 352
GRAN VILLA MARIA (6)	60 650	1 254	8 435	3 706	1 041	10	29 411	11 369	2 775	2 649
SAN FRANCISCO (7)	46 692	845	6 919	2 939	565	5	23 430	9 007	1 407	1 575
RIO TERCERO	30 707	672	4 705	1 986	260	7	14 468	5 877	1 273	1 459
ALTA GRACIA	27 143	810	4 359	1 774	586	23	12 862	4 584	1 102	1 043
VILLA CARLOS PAZ	26 586	610	3 576	2 125	436	4	11 784	5 801	1 431	819

Cuadro L. 2 - Asistencia escolar según nivel de enseñanza, por localidad

LOCALIDAD	POBLACION DE 5 AÑOS Y MAS	ASISTE				ASISTIO				NUNCA ASISTIO
		PREESC.	PRIMARIO	SECUNDAR.	SUPERIOR UNIVERSITARIO	PREESC.	PRIMARIO	SECUNDARIO	SUPERIOR O UNIVERSITARIO	
BELL VILLE	23 756	539	3 280	1 872	311		11 231	4 477	982	1 064
CRUZ DEL EJE	20 547	442	3 702	2 080	313	6	8 656	3 552	781	1 015
VILLA DOLORES	19 068	399	3 499	1 723	283		7 869	4 032	545	718
MARCOS JUAREZ	17 797	325	2 523	1 048	119	5	9 149	3 099	718	811
JESUS MARIA	15 544	350	2 697	1 141	192		7 522	2 304	626	712
LABOULAYE	15 185	224	2 276	1 114	76	5	7 862	2 273	394	961
DEAN FUNES	14 339	264	2 516	961	92	15	7 009	2 270	383	829
COSQUIN	12 471	216	1 893	810	127		5 916	2 612	524	373
RIO SEGUNDO	11 196	205	1 948	496	83		5 934	1 671	181	678
LA FALDA	11 294	232	1 559	672	99	5	5 695	2 105	517	410
HORTEROS	10 261	175	1 430	482	66		6 189	1 049	243	627
ARROYITO	9 521	151	1 508	424	35	6	5 667	1 036	241	453
LAS VARILLAS	9 594	204	1 277	624	205	5	5 333	1 317	305	324
VILLA DEL ROSARIO	9 079	220	1 474	598	71	9	4 805	1 222	222	458

Población de 5 años y más

Cuadro L. 2 - Asistencia escolar segun nivel de enseñanza, por localidad

LOCALIDAD	POBLACION DE 5 AÑOS Y MAS	ASISTE				ASISTIO				NUNCA ASISTIO
		PREESC.	PRIMARIO	SECUNDAR.	SUPERIOR UNIVERSI-TARIO	PREESC.	PRIMARIO	SECUNDARIO	SUPERIOR O UNIVERSI-TARIO	
CORRIENTES										
CORRIENTES	157 751	3 421	30 380	12 361	7 935	78	58 609	30 030	7 062	7 875
GOYA	41 081	897	9 060	2 628	245	23	17 686	6 268	950	3 324
CURUZU CUATIA	21 741	386	4 631	1 079	70	6	9 680	3 252	479	2 158
PASO DE LOS LIBRES	20 976	370	4 025	1 237	206	7	9 192	3 636	576	1 727
MERCEDES	17 813	359	4 334	1 156	51	3	7 329	2 372	339	1 870
MONTE CASEROS	16 164	321	3 403	1 355	157	2	7 225	2 378	315	1 008
SANTO TOME	12 324	255	2 922	875	209	11	5 138	1 445	313	1 156
BELLA VISTA	12 226	270	2 529	635	37	14	5 595	1 881	199	1 066
ESQUINA	9 096	195	2 090	745	127	5	3 495	1 390	242	807
CHACO										
GRAN RESISTENCIA (8)	189 096	3 620	35 501	12 490	5 634	82	79 527	31 860	7 020	13 362

Población de 5 años y más

Cuadro L. 2 - Asistencia escolar según nivel de enseñanza, por localidad

LOCALIDAD	POBLACION DE 5 AÑOS Y MAS	ASISTE				ASISTIO				NUNCA ASISTIO
		PREESC.	PRIMARIO	SECUNDAR.	SUPERIOR UNIVERSITARIO	PREESC.	PRIMARIO	SECUNDARIO	SUPERIOR O UNIVERSITARIO	
PRESIDENCIA R.SAENZ PEÑA	42 703	742	8 134	2 947	464	28	18 602	5 866	988	4 932
VILLA ANGELA	21 990	384	4 436	1 331	132	9	9 656	2 418	409	3 215
GENERAL SAN MARTIN	13 789	268	2 998	770	102	2	5 933	1 384	224	2 108
CHARATA	11 333	129	2 187	817	52	5	5 366	1 243	214	1 320
CHUBUT										
COMODORO RIVADAVIA	83 675	1 667	15 196	5 488	920	42	38 526	15 291	2 760	3 785
TRELEW	44 412	624	9 052	2 414	430	20	18 651	7 557	1 738	3 926
PUERTO MADRYN	17 285	289	3 401	688	87	18	7 553	3 142	768	1 339
ESQUEL	14 688	248	3 404	905	40	7	6 110	2 162	435	1 377
RAWSON	11 057	268	2 499	651	70	11	4 586	1 837	499	636
ENTRE RIOS										
PARANA	142 107	2 998	23 854	9 692	3 745	49	59 793	29 753	7 359	4 864
CONCORDIA	81 866	1 330	15 736	4 860	831	17	37 054	14 915	2 398	4 725

Población de 5 años y más

Cuadro L. 2 - Asistencia escolar según nivel de enseñanza, por localidad

LOCALIDAD	POBLACION DE 5 AÑOS Y MAS	ASISTE				ASISTIO				NUNCA ASISTIO
		PREESC.	PRIMARIO	SECUNDAR.	SUPERIOR UNIVERSITARIO	PREESC.	PRIMARIO	SECUNDARIO	SUPERIOR O UNIVERSITARIO	
GUALEGUAYCHU										
	45 282	1 004	7 873	2 703	515	22	21 451	8 082	1 550	2 082
CONCEPCION DEL URUGUAY										
	41 051	834	6 440	2 843	972	8	18 132	8 866	1 654	1 302
GUALEGUAY										
	22 213	438	4 079	1 475	210	10	10 534	3 442	650	1 375
VICTORIA										
	16 828	322	2 896	983	118	12	7 755	3 060	548	1 134
VILLAGUAY										
	16 794	338	3 044	1 316	87	5	8 242	2 330	413	1 019
NOGOYA										
	13 860	386	2 507	1 090	120	5	6 278	2 298	396	780
CHAJARI										
	13 273	238	2 657	855	82		6 999	1 508	255	679
LA PAZ										
	12 967	275	2 824	866	68	3	5 720	1 863	382	966
SANTA ELENA										
	12 492	219	3 136	703	31	5	5 806	1 158	184	1 250
DIAMANTE										
	11 988	246	2 118	760	112		5 860	1 835	446	611
COLON										
	10 405	239	1 784	585	114	6	5 276	1 830	243	328
CRESPO										
	9 241	201	1 534	602	22		4 866	1 501	185	330
FORMOSA										
FORMOSA										
	80 410	1 992	16 788	6 333	723	61	34 582	13 569	2 441	3 921

Población de 5 años y más

Cuadro L. 2 - Asistencia escolar según nivel de enseñanza, por localidad

LOCALIDAD	POBLACION DE 5 AÑOS Y MAS	ASISTE				ASISTIO				NUNCA ASISTIO
		PREESC.	PRIMARIO	SECUNDAR.	SUPERIOR UNIVERSI-TARIO	PREESC.	PRIMARIO	SECUNDARIO	SUPERIOR O UNIVERSI-TARIO	
CLORINDA	17 761	448	3 764	1 367	141	6	8 145	2 506	367	1 017
JUJUY										
SAN SALVADOR DE JUJUY	106 689	3 141	23 648	9 732	1 863	13	39 326	20 206	3 975	4 785
SAN PEDRO DE JUJUY	31 512	919	7 299	2 577	223	16	13 082	4 347	535	2 514
LIB.GRAL.SAN MARTIN	25 844	969	6 801	2 282	125	6	10 391	2 788	350	2 132
PALPALA	23 021	702	5 710	2 171	190	12	9 136	2 862	289	1 949
PERICO	10 749	343	3 170	720	46	8	4 103	1 113	98	1 148
LA PAMPA										
SANTA ROSA	45 588	1 203	7 682	2 906	1 080	24	20 368	8 154	2 299	1 872
GRAL PICO	26 786	593	3 971	1 363	395	9	14 344	3 789	872	1 450
LA RIOJA										
LA RIOJA	57 156	1 667	10 918	4 849	1 034	34	21 193	13 218	2 413	1 830
CHILECITO	12 047	319	2 478	1 114	184	6	4 637	2 426	470	413

Población de 5 años y más

Cuadro L. 2 - Asistencia escolar según nivel de enseñanza, por localidad

LOCALIDAD	POBLACION DE 5 AÑOS Y MAS	ASISTE				ASISTIO				NUNCA ASISTIO
		PREESC.	PRIMARIO	SECUNDAR.	SUPERIOR UNIVERSI-TARIO	PREESC.	PRIMARIO	SECUNDARIO	SUPERIOR O UNIVERSI-TARIO	
MENDOZA										
GRAN MENDOZA (9)	536 432	12 334	84 202	34 414	13 918	170	234 216	108 732	30 827	17 619
SAN RAFAEL	62 442	1 457	10 237	4 158	787	13	28 943	11 048	2 577	3 222
SAN MARTIN	26 410	657	3 997	1 594	483	5	12 852	4 778	1 110	934
GRAL.ALVEAR	18 806	471	3 322	1 219	83	4	8 945	2 825	572	1 365
RIVADAVIA	13 394	315	1 894	871	189	3	6 713	2 360	508	541
TUNUYAN	12 816	352	2 310	652	126	5	6 500	1 816	339	716
PALMIRA	11 944	283	1 889	723	106	6	6 404	1 809	257	467
MISIONES										
POSADAS	125 368	2 634	25 111	10 513	2 032	85	51 402	22 903	5 125	5 563
OBERA	23 989	495	4 908	1 827	297	18	10 876	3 179	658	1 731
ELDORADO	19 746	311	4 204	1 135	144	7	9 133	2 775	573	1 464
APOSTOLES	9 968	190	2 104	848	97	8	4 305	1 617	259	540

Población de 5 años y más

Cuadro L. 2 - Asistencia escolar según nivel de enseñanza, por localidad

LOCALIDAD	POBLACION DE 5 AÑOS Y MAS	ASISTE				ASISTIO				NUNCA ASISTIO
		PREESC.	PRIMARIO	SECUNDAR.	SUPERIOR UNIVERSI-TARIO	PREESC.	PRIMARIO	SECUNDARIO	SUPERIOR O UNIVERSI-TARIO	
LEANDRO N. ALEM	9 292	221	1 960	875	124	6	4 335	1 026	280	465
NEUQUEN										
NEUQUEN	76 656	2 130	15 966	4 508	1 162	45	30 707	14 217	3 902	4 019
CUTRAL-CO	22 070	640	5 254	1 461	76	8	9 817	2 878	338	1 598
ZAPALA	15 507	424	3 482	867	92	10	6 343	2 572	542	1 175
CENTENARIO	8 863	190	2 253	417	33	1	4 053	1 008	152	756
RIO NEGRO										
SAN CARLOS DE BARILOCHE	42 300	694	7 506	3 149	417	24	17 366	8 076	2 499	2 569
CIPOLLETTI	34 704	694	6 929	1 913	408	17	15 018	6 157	1 617	1 951
GENERAL ROCA	33 619	474	6 892	1 979	342	5	14 497	5 759	1 480	2 191
VIEDMA	21 092	555	4 453	1 482	236	18	8 471	3 337	1 152	1 388
VILLA REGINA	15 827	357	3 434	828	67	6	7 505	2 141	440	1 049
CINCO SALTOS	13 067	317	2 889	776	117	2	6 033	1 726	338	869

Población de 5 años y más

Cuadro L. 2 - Asistencia escolar según nivel de enseñanza, por localidad

LOCALIDAD	POBLACION DE 5 AÑOS Y MAS	ASISTE				ASISTIO				NUNCA ASISTIO
		PREESC.	PRIMARIO	SECUNDAR.	SUPERIOR UNIVERSI-TARIO	PREESC.	PRIMARIO	SECUNDARIO	SUPERIOR O UNIVERSI-TARIO	
ALLEN	12 073	238	2 396	563	104	9	6 154	1 504	290	815
CATRIEL	10 902	269	2 377	378	4	4	5 160	1 723	275	712
SALTA										
SALTA	224 964	7 156	46 646	21 242	5 424	80	81 670	45 691	10 181	6 874
SAN RAMON DE LA NUEVA ORAN	27 431	735	6 742	1 816	208	21	11 078	3 258	632	2 941
TARTAGAL	26 700	740	6 271	1 500	178	14	10 927	3 699	561	2 810
METAN	16 156	518	3 594	1 458	171	7	6 567	2 645	353	843
GENERAL GUEMES	13 387	348	2 989	1 103	57	5	5 633	2 110	222	920
ROSARIO DE LA FRONTERA	11 526	302	2 426	773	71	5	5 334	1 613	198	804
SAN JUAN										
GRAN SAN JUAN (10)	255 208	6 236	46 949	19 586	5 256	66	111 916	45 291	9 840	10 068
CAUCETE	12 539	260	2 320	755	119	2	6 728	1 306	217	832

Población de 5 años y más

Cuadro L. 2 - Asistencia escolar según nivel de enseñanza, por localidad

LOCALIDAD	POBLACION DE 5 AÑOS Y MAS	ASISTE				ASISTIO				NUNCA ASISTIO
		PREESC.	PRIMARIO	SECUNDAR.	SUPERIOR UNIVERSITARIO	PREESC.	PRIMARIO	SECUNDARIO	SUPERIOR O UNIVERSITARIO	
SAN LUIS										
SAN LUIS	62 708	1 194	11 104	4 472	2 085	36	25 105	13 631	3 181	1 900
MERCEDES	44 640	807	7 297	2 942	647	29	20 661	8 819	1 520	1 918
SANTA CRUZ										
RIO GALLEGOS	37 869	1 011	7 264	2 324	158	17	16 025	8 417	1 561	1 092
CALETA OLIVIA	17 295	483	3 692	1 431	211	8	7 723	2 748	395	604
SANTA FE										
GRAN ROSARIO (11)	854 083	14 491	119 374	47 058	22 693	222	398 557	170 042	44 628	37 018
SANTA FE	257 753	5 476	39 272	15 944	8 318	89	107 802	55 631	15 683	9 538
RAFAELA	47 724	926	6 500	2 598	472	5	25 344	8 880	1 426	1 573
VENADO TUERTO	42 761	695	6 396	2 325	378	41	22 048	7 072	1 604	2 202
VILLA CONSTITUCION	31 945	672	5 544	1 823	261		15 545	5 294	1 011	1 795
SANTO TOME	31 083	850	5 084	2 132	449	5	13 681	6 722	1 154	1 006
RECONQUISTA	28 790	450	5 305	2 574	356	12	12 123	5 192	1 021	1 757

Población de 5 años y más

Cuadro L. 2 - Asistencia escolar según nivel de enseñanza, por localidad

LOCALIDAD	POBLACION DE 5 AÑOS Y MAS	ASISTE				ASISTIO				NUNCA ASISTIO
		PREESC.	PRIMARIO	SECUNDAR.	SUPERIOR UNIVERSI-TARIO	PREESC.	PRIMARIO	SECUNDARIO	SUPERIOR O UNIVERSI-TARIO	
CAÑADA DE GOMEZ	22 173	461	2 652	1 215	122		11 876	4 222	792	833
ESPERANZA	20 682	418	2 885	1 156	739		10 721	3 678	630	455
CASILDA	21 026	327	2 475	1 150	310	5	10 973	4 147	805	834
RUFINO	13 970	256	1 869	864	49		7 822	2 052	362	696
GALVEZ	13 293	258	1 759	867	57	5	6 916	2 338	450	643
FIRMAT	12 865	324	1 815	713	64	10	7 187	1 885	368	499
SAN JUSTO	12 575	301	1 978	722	30		6 395	2 194	284	671
VERA	11 786	280	2 343	785	69	7	5 378	1 754	220	950
SAN CRISTOBAL	11 870	291	1 947	952	91		5 201	2 238	255	895
ARROYO SECO	11 508	209	1 447	545	58		6 534	1 614	201	900
SUNCHALES	11 310	212	1 654	883	72	5	6 097	1 785	291	311
COMODA	10 278	176	1 635	497	143	5	5 228	1 581	372	641
LAGUNA PAIVA	10 276	189	1 573	716	97		5 078	2 041	126	456
SAN JORGE	10 513	215	1 282	475	66	4	6 556	1 219	243	453

Población de 5 años y más

Cuadro L. 2 - Asistencia escolar según nivel de enseñanza, por localidad

LOCALIDAD	POBLACION DE 5 AÑOS Y MAS	ASISTE				ASISTIO				NUNCA ASISTIO
		PREESC.	PRIMARIO	SECUNDAR.	SUPERIOR UNIVERSITARIO	PREESC.	PRIMARIO	SECUNDARIO	SUPERIOR O UNIVERSITARIO	
CARCARAÑA	9 985	162	1 459	437	26		5 895	1 427	166	413
CERES	9 644	160	1 575	694	45		4 698	1 617	251	604
TOSTADO	9 027	216	2 047	445	26	3	4 139	1 082	221	846
SANTIAGO DEL ESTERO										
SGO DEL ESTERO	127 710	4 047	26 750	11 277	3 088	76	44 163	28 413	5 453	4 443
LA BANDA	40 115	1 106	8 771	2 945	555	32	16 449	7 201	907	2 149
FRIAS	18 028	411	3 746	1 497	112	14	7 903	3 166	330	849
TERMAS DE RIO HONDO	18 465	313	3 142	788	151	5	8 891	3 395	619	1 161
AÑATUYA	12 863	276	2 967	1 108	54	8	5 074	1 705	184	1 487
TUCUMAN										
GRAN TUCUMAN (12)	431 946	10 277	76 305	32 753	17 652	179	178 267	77 479	22 930	16 104
CONCEPCION	25 336	694	5 177	2 107	461	8	10 829	4 263	808	989
TAFI VIEJO	23 315	609	4 199	2 038	628	12	9 797	4 489	796	747

Población de 5 años y más

Cuadro L. 2 - Asistencia escolar según nivel de enseñanza, por localidad

LOCALIDAD	POBLACION DE 5 AÑOS Y MAS	ASISTE				ASISTIO				NUNCA ASISTIO
		PREESC.	PRIMARIO	SECUNDAR.	SUPERIOR UNIVERSI-TARIO	PREESC.	PRIMARIO	SECUNDARIO	SUPERIOR O UNIVERSI-TARIO	
AGUILARES	18 225	510	4 048	1 527	243	18	7 498	2 968	460	953
MONTEROS	13 607	308	2 459	1 196	273	1	5 687	2 635	433	615
FAMAILLA	10 655	215	2 196	672	98	6	5 324	1 262	149	733
LULES	9 737	252	1 990	668	132		4 780	1 304	141	470
TIERRA DEL FUEGO										
RIO GRANDE	11 525	315	1 970	411	31	4	5 288	2 797	385	324
USHUAIA	9 585	257	1 296	513	18	7	3 786	2 947	587	174

Población de 14 años y más

Cuadro L. 3 - Condición de actividad económica y categoría ocupacional, por localidad

LOCALIDAD	POBLACION DE 14 AÑOS Y MAS	ECONOMICAMENTE ACTIVA					ECONOMICAMENTE NO ACTIVA			
		EMPLEADO U OBRERO	CUENTA PROPIA	PATRON O SOCIO	FLIAR. SIN REMUNERAC.	NUEVO TRABAJADOR	JUBILADO O PENSIONADO	ESTUDIANTE	CUIDADO DEL HOGAR	OTRA SITUACION
GRAN BUENOS AIRES	7 434 034	2 841 974	681 888	231 578	57 389	12 878	860 162	520 191	1 935 580	292 394
CAP FED	2 399 181	866 171	209 619	104 819	11 533	2 879	381 047	193 611	531 975	97 527
(1)	5 034 853	1 975 803	472 269	126 759	45 856	9 999	479 115	326 580	1 403 605	194 867
BUENOS AIRES (RESTO)										
GRAN LA PLATA (2)	429 469	156 448	31 634	9 308	2 873	704	60 599	45 240	98 647	23 516
MAR DEL PLATA	313 803	112 273	36 929	11 746	2 798	410	34 300	20 176	82 740	12 431
GRAN BAHIA BLANCA (3)	166 641	60 012	13 685	5 821	894	293	18 082	14 564	46 666	6 624
SAN NICOLAS	69 307	27 892	4 570	1 633	436	255	5 070	5 456	20 450	3 547
TANDIL	58 946	19 327	6 079	2 558	561	83	7 638	4 586	15 623	2 486
PERGAMINO	52 012	18 950	5 565	1 910	471	105	6 696	2 947	13 497	1 871
ZARATE	48 752	18 025	3 513	1 085	362	110	5 804	3 488	14 448	1 917
OLAVARRIA	47 008	17 097	4 259	1 903	383	76	4 164	3 565	13 642	1 919
JUNIN	48 812	15 535	4 409	1 508	409	78	8 643	3 032	13 285	1 913
CORONEL ROSALES	42 336	21 824	1 581	557	176	23	3 210	2 927	10 477	1 561

Población de 14 años y más

Cuadro L. 3 - Condición de actividad económica y categoría ocupacional, por localidad

LOCALIDAD	POBLACION DE 14 AÑOS Y MAS	ECONOMICAMENTE ACTIVA					ECONOMICAMENTE NO ACTIVA			
		EMPLEADO U OBRERO	CUENTA PROPIA	PATRON O SOCIO	FLIAR. SIN REMUNERAC.	NUEVO TRABA-JADOR	JUBILADO O PENSIONADO	ESTU-DIANTE	CUIDADO DEL HOGAR	OTRA SITUACION
CAMPANA	38 386	15 255	2 582	930	399	105	3 834	2 393	11 425	1 463
NECOCHEA	38 271	12 621	4 579	1 304	326	86	4 255	2 600	10 711	1 789
LUJAN	35 549	12 678	3 717	1 076	266	57	4 514	2 474	9 223	1 544
CHIVILCOY	34 270	9 914	4 419	1 287	315	24	5 947	2 010	9 215	1 139
AZUL	33 065	11 483	3 070	1 236	357	43	4 326	1 939	8 377	2 232
MERCEDES	31 714	10 668	2 632	1 023	225	57	4 857	2 529	7 372	2 351
TRES ARROYOS	31 678	9 478	3 680	1 254	335	67	4 465	1 920	9 091	1 388
BALCARCE	21 749	7 090	2 528	1 032	390	53	1 914	1 472	6 412	858
SAN PEDRO	19 887	6 629	2 102	674	336	67	2 925	1 159	5 236	759
BRAGADO	20 847	6 835	2 074	665	282	29	2 980	1 372	5 818	792
CHACABUCO	20 440	6 116	2 166	913	224	56	3 081	1 205	5 897	782
9 DE JULIO	20 156	6 394	2 584	951	194	27	2 593	1 185	5 438	790
PEHUAJO	18 901	6 059	2 190	729	248	76	2 623	1 412	4 858	706
TRENQUE LAUQUEN	16 707	5 932	1 659	811	205	25	1 751	1 158	4 498	668

Población de 14 años y más

Cuadro L. 3 - Condición de actividad económica y categoría ocupacional, por localidad

LOCALIDAD	POBLACION DE 14 AÑOS Y MAS	ECONOMICAMENTE ACTIVA					ECONOMICAMENTE NO ACTIVA			
		EMPLEADO U OBRERO	CUENTA PROPIA	PATRON O SOCIO	FLIAR. SIN REMUNERAC.	NUEVO TRABA-JADOR	JUBILADO O PENSIONADO	ESTU-DIANTE	CUIDADO DEL HOGAR	OTRA SITUACION
CHASCOMUS	15 244	5 698	1 615	627	120	17	1 918	902	3 749	598
BARADERO	14 953	5 066	1 289	434	130	52	2 271	701	4 214	797
LINCOLN	15 069	5 054	1 441	786	192	25	2 364	1 175	3 517	517
LOBOS	15 125	4 842	1 730	520	186	37	2 232	790	4 136	652
DOLORES	14 712	4 887	1 400	360	167	32	1 714	986	4 041	1 125
25 DE MAYO	14 491	4 541	1 501	477	180	38	2 303	785	3 946	720
SALTO	14 006	4 607	1 460	821	214	71	1 899	620	3 731	583
LAS FLORES	14 129	4 627	1 435	630	214	42	2 078	850	3 657	596
ARRECIFES	13 320	4 724	1 513	525	82	42	1 830	593	3 420	591
CORONEL SUAREZ	12 764	4 025	1 282	850	109	25	1 340	899	3 669	565
CORONEL PRINGLES	12 617	4 207	1 218	545	122	57	1 631	739	3 491	607
BOLIVAR	12 994	3 432	1 693	598	300	26	1 743	828	3 754	620
SALADILLO	12 062	3 685	1 453	447	167	11	1 761	674	3 460	404
MIRAMAR	11 460	3 771	1 451	485	126		981	740	3 387	519

Población de 14 años y más

Cuadro L. 3 - Condición de actividad económica y categoría ocupacional, por localidad

LOCALIDAD	POBLACION DE 14 AÑOS Y MAS	ECONOMICAMENTE ACTIVA					ECONOMICAMENTE NO ACTIVA			
		EMPLEADO U OBRERO	CUENTA PROPIA	PATRON O SOCIO	FLIAR. SIN REMUNERAC.	NUEVO TRABAJADOR	JUBILADO O PENSIONADO	ESTUDIANTE	CUIDADO DEL HOGAR	OTRA SITUACION
COLON	12 243	4 082	1 492	511	218	25	1 687	643	3 143	441
CAÑUELAS	10 825	4 316	1 025	302	78	33	1 330	584	2 709	448
ROJAS	11 163	3 544	1 490	315	104	49	1 674	572	2 911	505
CARMEN DE PATAGONES	9 693	4 318	629	216	94	19	815	545	2 495	562
GENERAL JUAN MADARIAGA	9 859	3 422	1 286	343	107	5	682	518	2 806	690
CARLOS CASARES	10 155	3 172	1 085	358	160	12	1 656	610	2 634	468
SAN ANTONIO DE ARECO	9 789	3 151	1 129	534	100	12	1 345	519	2 516	483
AYACUCHO	9 488	2 811	1 059	400	127	16	1 459	562	2 517	537
BENITO JUAREZ	8 903	3 092	1 060	359	117	18	1 089	560	2 201	407
QUEQUEN	8 399	3 178	760	195	111	6	789	405	2 560	395
VILLA GESELL	8 198	2 705	1 492	389	92	10	415	441	2 341	313
GENERAL VILLEGAS	8 538	2 795	1 030	392	176	12	1 002	609	2 182	340
PIGUE	8 454	2 689	873	415	198	13	999	580	2 192	495
CORONEL DORREGO	7 958	2 405	995	276	119	16	1 077	485	2 238	347

Población de 14 años y más

Cuadro L. 3 - Condición de actividad económica y categoría ocupacional, por localidad

LOCALIDAD	POBLACION DE 14 AÑOS Y MAS	ECONOMICAMENTE ACTIVA					ECONOMICAMENTE NO ACTIVA			
		EMPLEADO U OBRERO	CUENTA PROPIA	PATRON O SOCIO	FLIAR. SIN REMUNERAC.	NUEVO TRABAJADOR	JUBILADO O PENSIONADO	ESTUDIANTE	CUIDADO DEL HOGAR	OTRA SITUACION
BRANDSEN	7 339	2 780	864	151	28	27	968	440	1 886	195
GENERAL VIAMONTE	7 844	2 473	945	309	119	11	1 047	517	2 008	415
GENERAL BELGRANO	7 665	2 188	921	349	87	9	1 275	378	2 180	279
CATAMARCA										
GRAN CATAMARCA (4)	58 436	22 168	4 288	794	529	405	5 665	8 077	13 498	3 012
CORDOBA										
GRAN CORDOBA (5)	709 176	258 645	70 101	18 274	7 488	1 938	66 017	76 531	178 930	31 252
RIO CUARTO	81 626	26 958	8 814	2 822	1 024	222	9 006	7 222	22 185	3 373
GRAN VILLA MARIA (6)	50 739	16 786	5 639	1 975	505	113	5 936	3 923	13 727	2 135
SAN FRANCISCO (7)	38 829	13 371	3 809	1 731	286	85	4 658	2 642	10 999	1 248
RIO TERCERO	25 010	9 060	2 263	1 032	308	43	2 161	1 715	7 433	995
ALTA GRACIA	21 845	7 270	2 077	619	260	66	2 236	2 063	6 081	1 173
VILLA CARLOS PAZ	22 085	6 186	3 341	874	425	21	2 196	2 223	5 906	913

Población de 14 años y más

Cuadro L. 3 - Condición de actividad económica y categoría ocupacional, por localidad

LOCALIDAD	POBLACION DE 14 AÑOS Y MAS	ECONOMICAMENTE ACTIVA					ECONOMICAMENTE NO ACTIVA			
		EMPLEADO U OBRERO	CUENTA PROPIA	PATRON O SOCIO	FLIAR. SIN REMUNERAC.	NUEVO TRABAJADOR	JUBILADO O PENSIONADO	ESTUDIANTE	CUIDADO DEL HOGAR	OTRA SITUACION
BELL VILLE	19 720	6 672	2 255	726	117	39	2 174	1 636	5 104	997
CRUZ DEL EJE	16 234	5 102	1 206	365	232	65	1 951	2 094	4 387	832
VILLA DOLORES	15 014	4 921	1 706	622	223	24	1 415	1 796	3 583	724
MARCOS JUAREZ	14 667	4 623	1 673	778	221	41	1 702	919	4 175	535
JESUS MARIA	12 351	4 222	1 147	427	203	22	997	1 171	3 633	529
LABOULAYE	12 562	3 879	1 322	535	194	19	1 542	1 096	3 410	565
DEAN FUNES	11 440	3 551	992	288	137	37	1 421	1 016	3 338	660
COSQUIN	10 317	3 415	1 029	282	150	12	1 734	932	2 336	427
RIO SEGUNDO	8 868	3 065	928	250	36	25	989	523	2 710	342
LA FALDA	9 385	2 929	1 167	322	137	20	1 147	670	2 459	534
MORTEROS	8 524	2 703	884	565	115	8	822	461	2 503	463
ARROYITO	7 762	2 843	996	261	153	23	514	468	2 241	263
LAS VARILLAS	7 962	2 467	961	396	135	21	1 015	564	2 127	276
VILLA DEL ROSARIO	7 284	2 308	797	204	130	66	929	565	1 949	336

Población de 14 años y más

Cuadro L. 3 - Condición de actividad económica y categoría ocupacional, por localidad

LOCALIDAD	POBLACION DE 14 AÑOS Y MAS	ECONOMICAMENTE ACTIVA					ECONOMICAMENTE NO ACTIVA			
		EMPLEADO U OBRERO	CUENTA PROPIA	PATRON O SOCIO	FLIAR. SIN REMUNERAC.	NUEVO TRABAJADOR	JUBILADO O PENSIONADO	ESTUDIANTE	CUIDADO DEL HOGAR	OTRA SITUACION
CORRIENTES										
CORRIENTES	124 958	45 946	9 098	1 964	1 327	324	9 373	18 717	29 459	8 750
GOYA	31 056	11 101	2 945	615	439	74	2 039	3 159	8 611	2 073
CURUZU CUATIA	16 540	5 715	1 515	433	197	26	904	1 384	4 750	1 616
PASO DE LOS LIBRES	16 306	5 407	1 581	346	204	33	899	1 401	4 516	1 919
MERCEDES	13 072	4 204	1 233	287	181	38	806	1 392	3 875	1 056
MONTE CASEROS	12 714	4 033	784	225	99	44	1 006	1 516	3 513	1 494
SANTO TOME	9 158	3 041	829	219	199	25	534	1 142	2 517	652
BELLA VISTA	9 221	3 137	978	219	197	38	568	716	2 655	713
ESQUINA	6 788	2 040	672	128	86	23	538	958	1 640	703
CHACO										
GRAN RESISTENCIA (8)	147 438	57 160	12 340	2 965	2 026	435	9 394	15 904	39 071	8 143

Población de 14 años y más

Cuadro L. 3 - Condición de actividad económica y categoría ocupacional, por localidad

LOCALIDAD	POBLACION DE 14 AÑOS Y MAS	ECONOMICAMENTE ACTIVA					ECONOMICAMENTE NO ACTIVA			
		EMPLEADO U OBRERO	CUENTA PROPIA	PATRON O SOCIO	FLIAR. SIN REMUNERAC.	NUEVO TRABA-JADOR	JUBILADO O PENSIONADO	ESTU-DIANTE	CUIDADO DEL HOGAR	OTRA SITUACION
PRESIDENCIA R.SAENZ PEÑA	32 696	11 697	2 866	852	568	139	1 701	3 243	9 245	2 385
VILLA ANGELA	16 488	6 063	1 454	481	421	62	844	1 388	4 758	1 017
GENERAL SAN MARTIN	10 124	3 096	809	241	283	18	378	920	3 061	1 318
CHARATA	8 687	3 230	849	307	192	34	329	757	2 415	574
CHUBUT										
COMODORO RIVADAVIA	66 273	31 419	4 142	1 579	371	114	3 499	5 324	17 435	2 390
TRELEW	33 783	15 763	3 044	1 138	314	61	1 061	2 541	8 366	1 495
PUERTO MADRYN	13 194	6 831	1 166	323	107	19	349	693	3 239	468
ESQUEL	10 970	4 512	919	261	126	24	389	1 136	2 688	915
RAWSON	8 240	4 302	437	154	55	25	416	642	1 638	571
ENTRE RIOS										
PARANA	115 234	42 136	8 833	2 715	921	341	13 127	11 712	29 514	5 935
CONCORDIA	64 037	23 519	5 112	1 491	648	270	5 777	5 533	18 211	3 476

Población de 14 años y más

Cuadro L. 3 - Condición de actividad económica y categoría ocupacional, por localidad

LOCALIDAD	POBLACION DE 14 AÑOS Y MAS	ECONOMICAMENTE ACTIVA					ECONOMICAMENTE NO ACTIVA			
		EMPLEADO U OBRERO	CUENTA PROPIA	PATRON O SOCIO	FLIAR. SIN REMUNERAC.	NUEVO TRABAJADOR	JUBILADO O PENSIONADO	ESTUDIANTE	CUIDADO DEL HOGAR	OTRA SITUACION
GUALEGUAYCHU										
	36 145	11 647	3 086	1 089	411	143	4 445	3 046	10 493	1 785
CONCEPCION DEL URUGUAY										
	33 748	11 081	2 828	1 077	219	83	4 136	3 385	8 679	2 260
GUALEGUAY										
	17 507	5 503	1 873	397	127	25	2 053	1 651	4 878	1 000
VICTORIA										
	13 640	4 020	1 502	187	377	58	1 996	1 118	3 505	877
VILLAGUAY										
	13 236	4 084	1 396	355	201	46	1 111	1 370	3 653	1 020
NOGOYA										
	10 903	3 425	1 059	213	281	23	1 148	1 097	2 927	730
CHAJARI										
	10 245	3 441	1 060	297	112	19	718	941	3 107	550
LA PAZ										
	9 789	3 149	1 061	325	137	27	868	958	2 691	573
SANTA ELENA										
	9 210	3 248	498	72	87	57	1 046	978	2 578	646
DIAMANTE										
	9 519	3 076	830	157	52	22	1 462	906	2 515	499
COLON										
	8 334	2 606	867	230	47	83	1 223	676	2 221	381
CRESPO										
	7 453	2 590	665	290	131	33	663	495	2 166	420
FORMOSA										
	61 502	25 075	4 898	1 059	633	235	2 645	6 711	15 832	4 414
FORMOSA										

Población de 14 años y más

Cuadro L. 3 - Condición de actividad económica y categoría ocupacional, por localidad

LOCALIDAD	POBLACION DE 14 AÑOS Y MAS	ECONOMICAMENTE ACTIVA					ECONOMICAMENTE NO ACTIVA			
		EMPLEADO U OBRERO	CUENTA PROPIA	PATRON O SOCIO	FLIAR. SIN REMUNERAC.	NUEVO TRABAJADOR	JUBILADO O PENSIONADO	ESTUDIANTE	CUIDADO DEL HOGAR	OTRA SITUACION
CLORINDA	13 504	4 332	1 598	284	267	48	475	1 623	3 916	961
JUJUY										
SAN SALVADOR DE JUJUY	81 245	31 325	7 333	1 562	732	287	4 572	11 463	19 436	4 535
SAN PEDRO DE JUJUY	23 392	8 691	2 502	472	253	56	1 016	2 962	6 226	1 214
LIB.GRAL.SAN MARTIN	18 407	7 286	1 124	251	156	55	581	2 799	5 337	818
PALPALA	16 753	6 574	860	117	123	85	642	2 541	4 994	817
PERICO	7 412	2 598	757	149	124	18	238	966	2 166	396
LA PAMPA										
SANTA ROSA	36 478	14 750	3 528	1 360	358	61	2 990	3 150	8 824	1 457
GRAL PICO	21 967	8 092	2 133	980	144	45	2 319	1 410	6 117	727
LA RIOJA										
LA RIOJA	44 477	17 881	2 840	628	436	316	3 875	5 526	10 695	2 280
CHILECITO	9 199	3 257	860	189	113	41	666	1 329	2 243	501

Población de 14 años y más

Cuadro L. 3 - Condición de actividad económica y categoría ocupacional, por localidad

LOCALIDAD	POBLACION DE 14 AÑOS Y MAS	ECONOMICAMENTE ACTIVA					ECONOMICAMENTE NO ACTIVA			
		EMPLEADO U OBRERO	CUENTA PROPIA	PATRON O SOCIO	FLIAR. SIN REMUNERAC.	NUEVO TRABAJADOR	JUBILADO O PENSIONADO	ESTUDIANTE	CUIDADO DEL HOGAR	OTRA SITUACION
MENDOZA										
GRAN MENDOZA (9)	434 923	154 096	41 441	11 553	3 104	984	39 831	41 217	127 056	15 641
SAN RAFAEL	50 274	16 691	5 595	1 692	399	126	4 535	4 238	14 975	2 021
SAN MARTIN	21 424	6 558	2 639	964	226	48	1 654	1 821	6 724	790
GRAL.ALVEAR	14 972	4 951	1 803	624	273	23	1 090	1 198	4 347	663
RIVADAVIA	11 013	3 257	1 351	490	126	14	988	1 005	3 376	406
TUNUYAN	10 058	3 506	1 103	351	170	26	634	771	3 015	482
PALMIRA	9 603	3 141	797	150	85	51	915	776	3 312	376
MISIONES										
POSADAS	98 309	38 678	8 667	2 273	1 072	293	5 543	11 727	24 040	6 016
OBERA	18 095	6 820	1 774	591	336	38	567	1 955	4 898	1 116
ELDORADO	15 098	6 206	1 167	509	190	43	450	1 397	4 214	922
APOSTOLES	7 782	2 525	754	172	91	15	350	870	1 762	1 243

Población de 14 años y más

Cuadro L. 3 - Condición de actividad económica y categoría ocupacional, por localidad

LOCALIDAD	POBLACION DE 14 AÑOS Y MAS	ECONOMICAMENTE ACTIVA					ECONOMICAMENTE NO ACTIVA			
		EMPLEADO U OBRERO	CUENTA PROPIA	PATRON O SOCIO	FLIAR. SIN REMUNERAC.	NUEVO TRABAJADOR	JUBILADO O PENSIONADO	ESTUDIANTE	CUIDADO DEL HOGAR	OTRA SITUACION
LEANDRO N. ALEM	7 123	2 660	698	212	72	12	277	935	1 851	406
NEUQUEN										
NEUQUEN	58 070	26 377	5 202	1 784	409	117	2 164	4 678	13 944	3 395
CUTRAL-CO	16 233	6 310	1 234	316	161	46	990	1 565	4 830	781
ZAPALA	11 631	5 803	886	304	105	19	242	968	2 803	501
CENTENARIO	6 302	2 796	462	116	56	27	148	527	1 878	292
RIO NEGRO										
SAN CARLOS DE BARILOCHE	33 729	14 884	3 296	1 162	375	74	1 067	3 480	7 797	1 594
CIPOLLETTI	26 667	11 590	2 645	1 007	308	43	1 025	2 098	6 933	1 018
GENERAL ROCA	25 981	10 476	2 786	1 131	237	56	1 268	2 087	6 589	1 351
VIEDMA	16 363	7 764	1 238	408	126	21	1 067	1 483	3 414	842
VILLA REGINA	11 959	4 801	1 126	474	150	19	569	869	3 397	554
CINCO SALTOS	9 907	4 283	777	247	80	28	403	936	2 687	466

Población de 14 años y más

Cuadro L. 3 - Condición de actividad económica y categoría ocupacional, por localidad

LOCALIDAD	POBLACION DE 14 AÑOS Y MAS	ECONOMICAMENTE ACTIVA					ECONOMICAMENTE NO ACTIVA			
		EMPLEADO U OBRERO	CUENTA PROPIA	PATRON O SOCIO	FLIAR. SIN REMUNERAC.	NUEVO TRABAJADOR	JUBILADO O PENSIONADO	ESTUDIANTE	CUIDADO DEL HOGAR	OTRA SITUACION
ALLEN	9 338	4 107	862	315	80	27	363	595	2 515	474
CATRIEL	8 021	3 824	641	205	91	21	98	410	2 390	341
SALTA										
SALTA	172 400	63 090	17 065	3 630	1 622	663	13 033	23 723	41 833	7 741
SAN RAMON DE LA NUEVA ORAN	20 087	7 508	1 862	423	335	78	740	2 132	5 648	1 361
TARTAGAL	19 715	7 229	2 055	352	282	67	808	1 871	5 803	1 248
METAN	12 052	3 905	1 060	280	127	56	1 013	1 552	3 385	674
GENERAL GUEMES	10 092	3 698	670	169	100	48	741	1 180	2 905	581
ROSARIO DE LA FRONTERA	8 606	2 932	892	209	204	40	543	820	2 525	441
SAN JUAN										
GRAN SAN JUAN (10)	199 055	66 078	18 619	4 623	2 379	750	16 109	22 838	58 723	8 936
CAUCETE	9 728	3 240	1 044	203	129	29	625	910	3 125	423

Población de 14 años y más

Cuadro L. 3 - Condición de actividad económica y categoría ocupacional, por localidad

LOCALIDAD	POBLACION DE 14 AÑOS Y MAS	ECONOMICAMENTE ACTIVA					ECONOMICAMENTE NO ACTIVA			
		EMPLEADO U OBRERO	CUENTA PROPIA	PATRON O SOCIO	FLIAR. SIN REMUNERAC.	NUEVO TRABAJADOR	JUBILADO O PENSIONADO	ESTUDIANTE	CUIDADO DEL HOGAR	OTRA SITUACION
SAN LUIS										
SAN LUIS	52 414	20 263	3 673	918	489	121	4 491	7 153	11 705	3 601
MERCEDES	36 507	13 362	3 159	807	297	105	3 967	3 381	9 681	1 748
SANTA CRUZ										
RIO GALLEGOS	29 764	14 667	1 779	675	128	71	1 080	2 299	6 422	2 643
CALETA OLIVIA	13 193	6 172	769	252	79	42	486	1 406	3 455	452
SANTA FE										
GRAN ROSARIO (11)	716 901	244 168	70 907	22 147	5 552	1 693	92 632	54 276	197 194	28 332
SANTA FE	211 391	71 624	19 064	5 814	2 190	575	28 659	19 816	54 462	9 187
RAFAELA	40 069	14 192	4 072	1 572	292	78	5 245	2 558	10 785	1 275
VENADO TUERTO	35 492	12 332	4 203	1 580	317	69	4 024	2 251	9 605	1 111
VILLA CONSTITUCION	25 347	9 434	1 845	580	260	73	2 394	1 801	8 065	895
SANTO TOME	25 003	8 308	2 189	552	231	129	2 773	2 079	7 018	1 724
RECONQUISTA	22 715	8 624	1 926	652	274	78	1 837	2 453	5 906	965

Población de 14 años y más

Cuadro L. 3 - Condición de actividad económica y categoría ocupacional, por localidad

LOCALIDAD	POBLACION DE 14 AÑOS Y MAS	ECONOMICAMENTE ACTIVA					ECONOMICAMENTE NO ACTIVA			
		EMPLEADO U OBRERO	CUENTA PROPIA	PATRON O SOCIO	FLIAR. SIN REMUNERAC.	NUEVO TRABAJADOR	JUBILADO O PENSIONADO	ESTUDIANTE	CUIDADO DEL HOGAR	OTRA SITUACION
CAÑADA DE GOMEZ	18 852	6 396	2 135	764	102	23	2 653	961	5 411	407
ESPERANZA	17 229	6 012	1 585	598	131	36	2 165	1 569	4 522	591
CASILDA	18 109	5 385	1 930	715	153	26	3 116	1 272	5 090	422
RUFINO	11 911	3 752	1 191	361	143	4	1 756	741	3 513	450
GALVEZ	11 307	3 572	992	467	116	34	1 707	786	3 259	374
FIRMAT	10 802	3 693	1 254	494	144	31	1 188	644	2 981	373
SAN JUSTO	10 220	3 585	1 038	399	73	24	1 297	693	2 778	333
VERA	9 157	3 081	694	185	145	29	1 058	875	2 516	574
SAN CRISTOBAL	9 611	3 245	808	121	145	16	1 178	920	2 747	431
ARROYO SECO	9 688	3 100	998	306	193	14	1 404	443	2 908	322
SUNCHALES	9 314	3 593	630	386	19	9	900	687	2 790	300
CORONDA	8 498	2 555	625	157	212	49	1 184	542	1 963	1 211
LAGUNA PAIVA	8 417	3 003	377	63	49	46	1 214	713	2 584	368
SAN JORGE	8 961	2 990	973	314	155		1 243	474	2 505	307

Población de 14 años y más

Cuadro L. 3 - Condición de actividad económica y categoría ocupacional, por localidad

LOCALIDAD	POBLACION DE 14 AÑOS Y MAS	ECONOMICAMENTE ACTIVA					ECONOMICAMENTE NO ACTIVA			
		EMPLEADO U OBRERO	CUENTA PROPIA	PATRON O SOCIO	FLIAR SIN REMUNERAC.	NUEVO TRABAJADOR	JUBILADO O PENSIONADO	ESTUDIANTE	CUIDADO DEL HOGAR	OTRA SITUACION
CARCARAÑA	8 227	2 944	726	246	190	11	969	346	2 534	261
CERES	7 819	2 294	906	369	244	11	755	655	2 256	329
TOSTADO	6 755	2 544	575	189	192	9	444	492	1 918	392
SANTIAGO DEL ESTERO										
SGO DEL ESTERO	97 979	37 319	7 847	1 978	1 172	417	8 348	12 266	22 395	6 237
LA BANDA	30 402	10 658	2 721	481	483	169	2 497	3 333	8 103	1 957
FRIAS	14 006	5 127	1 102	211	187	114	1 054	1 519	3 865	827
TERMAS DE RIO HONDO	14 727	3 932	1 909	565	264	71	2 177	960	3 508	1 341
AÑATUYA	9 582	2 861	785	119	202	58	768	1 164	2 789	836
TUCUMAN										
GRAN TUCUMAN (12)	344 020	120 641	31 719	6 469	3 556	1 632	27 953	42 850	90 856	18 344
CONCEPCION	19 536	6 793	2 133	467	322	85	1 276	2 278	5 174	1 008
TAFI VIEJO	18 504	5 385	1 314	225	234	150	2 060	2 375	5 305	1 456

Población de 14 años y más

Cuadro L. 3 - Condición de actividad económica y categoría ocupacional, por localidad

LOCALIDAD	POBLACION DE 14 AÑOS Y MAS	ECONOMICAMENTE ACTIVA					ECONOMICAMENTE NO ACTIVA			
		EMPLEADO U OBRERO	CUENTA PROPIA	PATRON O SOCIO	FLIAR. SIN REMUNERAC.	NUEVO TRABAJADOR	JUBILADO O PENSIONADO	ESTUDIANTE	CUIDADO DEL HOGAR	OTRA SITUACION
AGUILARES	13 760	4 954	1 089	205	153	73	1 161	1 571	3 824	730
MONTEROS	10 844	3 757	911	191	121	72	1 072	1 371	2 782	567
FAMAILLA	8 210	2 899	651	119	107	38	749	834	2 453	360
LULES	7 638	2 947	457	114	79	37	597	719	2 156	532
TIERRA DEL FUEGO										
RIO GRANDE	9 377	4 890	672	255	42	36	118	386	1 926	1 052
USHUAIA	7 966	5 239	449	167	35	11	100	403	1 240	322

Cuadro L. 4 - Hijos nacidos vivos en el último año, por localidad

LOCALIDAD	MUJERES DE 14 A 49 AÑOS		MUJERES DE 14 A. Y MAS	
	TOTAL	HIJOS NACIDOS VIVOS EN EL ULTIMO AÑO POR CADA 100 MUJERES	TOTAL	HIJOS NACIDOS VIVOS POR CADA 100 MUJERES
GRAN BUENOS AIRES				
	2 545 416	8,2	3 921 244	170,0
CAP FED	750 818	5,9	1 335 860	131,7
(1)	1 794 598	9,2	2 585 384	189,9
BUENOS AIRES (RESTO)				
GRAN LA PLATA (2)	142 177	7,8	223 057	171,3
MAR DEL PLATA	106 455	7,8	163 710	171,7
GRAN BAHIA BLANCA (3)	57 378	8,7	87 945	179,4
SAN NICOLAS	25 391	10,8	34 808	201,9
TANDIL	19 644	8,7	30 845	190,3
PERGAMINO	17 310	7,4	27 443	180,2
ZARATE	16 183	9,0	24 426	199,4
OLAVARRIA	16 573	8,1	24 341	193,9
JUNIN	15 332	7,7	26 219	171,9
CORONEL ROSALES	12 246	9,0	17 529	186,4

Cuadro L. 5 - Población según tipo de hogar, por localidad

LOCALIDAD	TIPO DE HOGAR				
	TOTAL	UNIPERSONAL	NUCLEO FAMILIAR	HOGAR EXTENDIDO	HOGAR COMPUESTO
GRAN BUENOS AIRES					
	9 785 921	299 718	5 648 694	3 107 193	730 316
CAP FED	2 829 998	150 618	1 509 571	961 616	208 193
(1)	6 955 923	149 100	4 139 123	2 145 577	522 123
BUENOS AIRES (RESTO)					
GRAN LA PLATA (2)	547 247	18 356	329 202	153 216	46 473
MAR DEL PLATA	407 111	13 431	247 875	108 031	37 774
GRAN BAHIA BLANCA (3)	219 232	6 729	137 371	57 108	18 024
SAN NICOLAS	96 710	1 817	55 993	30 103	8 797
TANDIL	78 124	2 267	47 858	21 024	6 975
PERGAMINO	68 368	1 895	38 786	21 259	6 428
ZARATE	65 932	1 612	37 964	21 127	5 229
OLAVARRIA	63 690	1 921	39 687	17 037	5 045
JUNIN	62 420	1 865	34 756	21 976	3 823
CORONEL ROSALES	48 259	1 169	31 330	12 590	3 170

Población femenina de 14 y más

Cuadro L. 4 - Hijos nacidos vivos en el último año, por localidad

LOCALIDAD	MUJERES DE 14 A 49 AÑOS		MUJERES DE 14 A. Y MAS	
	TOTAL	HIJOS NACIDOS VIVOS EN EL ULTIMO AÑO POR CADA 100 MUJERES	TOTAL	HIJOS NACIDOS VIVOS POR CADA 100 MUJERES
CAMPANA	13 688	9,1	19 252	201,4
NECOCHEA	13 016	7,4	20 205	182,5
LUJAN	11 910	8,4	18 534	192,9
CHIVILCOY	10 950	7,0	18 305	180,3
AZUL	10 551	8,2	17 092	180,8
MERCEDES	9 804	9,0	16 332	182,5
TRES ARROYOS	10 056	7,2	16 940	186,7
BALCARCE	7 413	7,2	11 063	198,3
SAN PEDRO	6 359	8,4	10 233	201,7
BRAGADO	6 712	8,8	10 930	189,0
CHACABUCO	6 553	6,7	10 756	188,9
9 DE JULIO	6 577	8,9	10 602	191,9
PEHUAJO	6 308	8,1	9 797	203,3
TRENQUE LAUQUEN	5 682	9,5	8 624	213,3

Hogares particulares

Cuadro L. 5 - Población según tipo de hogar, por localidad

LOCALIDAD	TIPO DE HOGAR				
	TOTAL	UNIPERSONAL	NUCLEO FAMILIAR	HOGAR EXTENDIDO	HOGAR COMPUESTO
CAMPANA	54 516	1 360	32 428	15 578	5 150
NECOCHEA	48 984	1 711	31 730	12 628	2 915
LUJAN	48 120	1 197	28 078	15 043	3 802
CHIVILCOY	44 705	1 455	26 911	14 101	2 238
AZUL	42 778	1 285	24 607	12 586	4 300
MERCEDES	40 443	1 223	23 543	12 680	2 997
TRES ARROYOS	41 036	1 600	25 169	11 268	2 999
BALCARCE	28 895	868	18 574	7 290	2 143
SAN PEDRO	26 880	906	15 378	8 651	1 945
BRAGADO	27 328	890	16 962	7 734	1 742
CHACABUCO	26 169	845	15 786	8 104	1 434
9 DE JULIO	26 529	996	15 672	7 823	2 038
PEHUAJO	25 160	799	15 534	6 920	1 907
TRENQUE LAUQUEN	22 568	707	13 935	6 003	1 923

Población femenina de 14 y más

Cuadro L. 4 - Hijos nacidos vivos en el último año, por localidad

LOCALIDAD	MUJERES DE 14 A 49 AÑOS		MUJERES DE 14 A. Y MAS	
	TOTAL	HIJOS NACIDOS VIVOS EN EL ULTIMO AÑO POR CADA 100 MUJERES	TOTAL	HIJOS NACIDOS VIVOS POR CADA 100 MUJERES
CHASCOMUS	5 056	9,0	8 002	202,3
BARADERO	4 753	11,1	7 687	196,6
LINCOLN	4 973	7,9	8 056	203,8
LOBOS	4 960	9,3	8 140	183,9
DOLORES	4 755	7,8	7 592	206,9
25 DE MAYO	4 379	9,2	7 568	200,0
SALTO	4 396	7,3	7 074	196,5
LAS FLORES	4 442	9,8	7 520	196,0
ARRECIFES	4 185	9,4	6 745	190,0
CORONEL SUAREZ	4 440	7,1	6 938	183,4
CORONEL PRINGLES	4 097	9,2	6 735	219,3
BOLIVAR	4 033	4,9	7 072	187,0
SALADILLO	3 917	7,1	6 392	202,3
MIRAMAR	3 910	8,1	5 839	206,6

Hogares particulares

Cuadro L. 5 - Población según tipo de hogar, por localidad

LOCALIDAD	TIPO DE HOGAR				
	TOTAL	UNIPERSONAL	NUCLEO FAMILIAR	HOGAR EXTENDIDO	HOGAR COMPUESTO
CHASCOMUS	21 656	471	11 893	6 822	2 470
BARADERO	19 809	747	11 333	6 766	963
LINCOLN	20 377	650	12 176	5 685	1 866
LOBOS	19 638	780	11 039	6 398	1 421
DOLORES	18 951	715	11 217	5 614	1 405
25 DE MAYO	19 084	820	10 210	6 262	1 792
SALTO	18 254	626	10 433	5 315	1 880
LAS FLORES	18 105	794	10 365	5 266	1 680
ARRECIFES	17 155	604	10 377	4 469	1 705
CORONEL SUAREZ	16 508	619	11 108	3 631	1 150
CORONEL PRINGLES	16 553	797	9 209	4 839	1 708
BOLIVAR	16 361	709	10 217	4 557	878
SALADILLO	15 524	630	9 598	3 991	1 305
MIRAMAR	15 767	501	10 201	3 697	1 368

Población femenina de 14 y más

Cuadro L. 4 - Hijos nacidos vivos en el último año, por localidad

LOCALIDAD	MUJERES DE 14 A 49 AÑOS		MUJERES DE 14 A. Y MAS	
	TOTAL	HIJOS NACIDOS VIVOS EN EL ULTIMO AÑO POR CADA 100 MUJERES	TOTAL	HIJOS NACIDOS VIVOS POR CADA 100 MUJERES
COLON	3 952	8,0	6 255	208,9
CARUELAS	3 663	8,0	5 681	206,9
ROJAS	3 433	7,8	5 810	183,6
CARMEN DE PATAGONES	3 606	9,2	5 201	218,4
GENERAL JUAN MADARIAGA	3 474	8,4	5 073	236,8
CARLOS CASARES	3 179	9,4	5 237	202,1
SAN ANTONIO DE ARECO	3 074	8,0	5 032	195,7
AYACUCHO	3 059	7,8	5 178	204,4
BENITO JUAREZ	2 944	7,7	4 718	193,0
QUEQUEN	2 936	9,8	4 121	217,2
VILLA GESELL	2 930	9,6	3 869	186,8
GENERAL VILLEGAS	2 869	8,5	4 324	210,0
PIGUE	2 744	8,2	4 279	187,9
CORONEL DORREGO	2 610	6,0	4 218	205,4

Hogares particulares

Cuadro L. 5 - Población según tipo de hogar, por localidad

LOCALIDAD	TIPO DE HOGAR				
	TOTAL	UNIPERSONAL	NUCLEO FAMILIAR	HOGAR EXTENDIDO	HOGAR COMPUESTO
COLON	15 573	564	9 639	4 482	888
CARUELAS	14 781	450	8 995	3 715	1 621
ROJAS	14 398	514	7 551	4 841	1 492
CARMEN DE PATAGONES	13 820	414	8 675	3 486	1 245
GENERAL JUAN MADARIAGA	13 504	448	7 420	3 854	1 782
CARLOS CASARES	13 092	495	7 931	3 827	839
SAN ANTONIO DE ARECO	13 248	345	7 519	4 189	1 195
AYACUCHO	12 795	440	7 364	3 866	1 125
BENITO JUAREZ	11 772	369	6 392	4 148	863
QUEQUEN	11 705	347	7 198	3 139	1 021
VILLA GESELL	11 305	428	7 044	2 477	1 356
GENERAL VILLEGAS	11 457	449	6 986	2 881	1 141
PIGUE	10 512	306	7 450	2 437	319
CORONEL DORREGO	10 526	346	6 579	2 669	932

Cuadro L. 4 - Hijos nacidos vivos en el último año, por localidad

Cuadro L. 5 - Población según tipo de hogar, por localidad

LOCALIDAD	MUJERES DE 14 A 49 AÑOS		MUJERES DE 14 A. Y MAS		TIPO DE HOGAR				
	TOTAL	HIJOS NACIDOS VIVOS EN EL ULTIMO AÑO POR CADA 100 MUJERES	TOTAL	HIJOS NACIDOS VIVOS POR CADA 100 MUJERES	TOTAL	UNIPERSONAL	NUCLEO FAMILIAR	HOGAR EXTENDIDO	HOGAR COMPUESTO
BRANDSEN	2 602	10,9	3 808	217,8	10 373	280	6 461	2 977	655
GENERAL VIAMONTE	2 650	10,7	4 130	199,4	10 537	478	6 336	2 923	800
GENERAL BELGRANO	2 343	8,2	4 038	195,7	10 000	486	5 751	2 846	917
CATAMARCA									
GRAN CATAMARCA (4)	23 190	10,2	31 062	232,5	86 450	1 257	37 019	32 324	15 850
CORDOBA									
GRAN CORDOBA (5)	263 706	8,7	374 956	189,5	958 210	19 270	516 213	313 847	108 880
RIO CUARTO	28 985	7,6	43 507	197,2	109 675	2 440	62 109	33 934	11 192
GRAN VILLA MARIA (6)	17 408	8,7	26 693	194,0	66 572	1 944	40 406	19 469	4 753
SAN FRANCISCO (7)	12 779	8,7	20 277	190,2	50 266	1 265	31 100	15 179	2 722
RIO TERCERO	9 005	9,3	12 807	202,4	34 548	717	22 595	8 458	2 778
ALTA GRACIA	7 786	9,0	11 530	208,9	30 830	615	17 541	9 143	3 531
VILLA CARLOS PAZ	7 837	9,0	11 436	174,1	28 510	904	16 334	7 727	3 545

Población femenina de 14 y más

Cuadro L. 4 - Hijos nacidos vivos en el último año, por localidad

LOCALIDAD	MUJERES DE 14 A 49 AÑOS		MUJERES DE 14 A. Y MAS	
	TOTAL	HIJOS NACIDOS VIVOS EN EL ULTIMO AÑO POR CADA 100 MUJERES	TOTAL	HIJOS NACIDOS VIVOS POR CADA 100 MUJERES
BELL VILLE	6 690	7,9	10 360	193,0
CRUZ DEL EJE	6 175	8,7	8 937	225,7
VILLA DOLORES	5 680	8,8	8 194	222,9
MARCOS JUAREZ	4 947	9,6	7 562	207,7
JESUS MARIA	4 550	9,8	6 437	218,7
LABOULAYE	4 189	7,3	6 452	195,9
DEAN FUNES	4 162	11,1	6 164	240,8
COSQUIN	3 397	7,9	5 591	185,9
RIO SEGUNDO	3 241	9,3	4 567	235,2
LA FALDA	3 118	6,2	5 055	193,4
MORTEROS	2 796	8,8	4 483	218,2
ARROYITO	3 010	9,1	4 128	213,3
LAS VARILLAS	2 681	7,9	4 271	193,8
VILLA DEL ROSARIO	2 483	7,8	3 730	228,9

Hogares particulares

Cuadro L. 5 - Población según tipo de hogar, por localidad

LOCALIDAD	TIPO DE HOGAR				
	TOTAL	UNIPERSONAL	NUCLEO FAMILIAR	HOGAR EXTENDIDO	HOGAR COMPUESTO
BELL VILLE	25 414	920	15 746	7 101	1 647
CRUZ DEL EJE	22 337	558	11 928	7 337	2 514
VILLA DOLORES	21 123	420	10 909	7 944	1 850
MARCOS JUAREZ	19 778	559	12 322	5 828	1 069
JESUS MARIA	17 765	344	8 740	5 278	3 403
LABOULAYE	16 194	661	10 025	4 238	1 270
DEAN FUNES	15 979	421	8 685	5 499	1 374
COSQUIN	13 633	543	7 400	4 255	1 435
RIO SEGUNDO	12 759	240	7 494	3 998	1 027
LA FALDA	12 310	476	7 071	3 389	1 374
MORTEROS	11 567	340	7 268	3 183	776
ARROYITO	10 782	242	6 626	2 922	992
LAS VARILLAS	10 765	416	6 943	2 547	859
VILLA DEL ROSARIO	9 596	275	6 130	2 580	611

Población femenina de 14 y más

Cuadro L. 4 - Hijos nacidos vivos en el último año, por localidad

LOCALIDAD	MUJERES DE 14 A 49 AÑOS		MUJERES DE 14 A. Y MAS	
	TOTAL	HIJOS NACIDOS VIVOS EN EL ULTIMO AÑO POR CADA 100 MUJERES	TOTAL	HIJOS NACIDOS VIVOS POR CADA 100 MUJERES
CORRIENTES				
CORRIENTES	51 170	9,4	66 869	207,5
GOYA	12 416	10,2	16 661	247,7
CURUZU CUATIA	6 415	9,9	8 643	244,5
PASO DE LOS LIBRES	6 219	11,0	8 202	228,2
MERCEDES	5 194	10,6	7 111	273,0
MONTE CASEROS	4 664	8,7	6 225	245,9
SANTO TOME	3 551	12,4	4 888	269,9
BELLA VISTA	3 543	11,7	4 813	262,9
ESQUINA	2 630	9,5	3 732	265,9
CHACO				
GRAN RESISTENCIA (8)	59 750	10,8	76 724	223,4

Hogares particulares

Cuadro L. 5 - Población según tipo de hogar, por localidad

LOCALIDAD	TIPO DE HOGAR				
	TOTAL	UNIPERSONAL	NUCLEO FAMILIAR	HOGAR EXTENDIDO	HOGAR COMPUESTO
CORRIENTES					
CORRIENTES	178 328	2 635	79 393	66 150	30 150
GOYA	46 658	871	24 636	15 596	5 555
CURUZU CUATIA	24 214	552	12 486	7 993	3 183
PASO DE LOS LIBRES	22 904	547	11 524	6 969	3 864
MERCEDES	20 432	479	10 072	6 650	3 231
MONTE CASEROS	17 211	353	9 756	5 407	1 695
SANTO TOME	13 988	278	6 818	4 076	2 816
BELLA VISTA	14 193	302	7 568	4 661	1 662
ESQUINA	10 223	248	5 035	2 938	2 002
CHACO					
GRAN RESISTENCIA (8)	217 633	3 705	110 805	78 398	24 725

Población femenina de 14 y más

Cuadro L. 4 - Hijos nacidos vivos en el último año, por localidad

LOCALIDAD	MUJERES DE 14 A 49 AÑOS		MUJERES DE 14 A. Y MAS	
	TOTAL	HIJOS NACIDOS VIVOS EN EL ULTIMO AÑO POR CADA 100 MUJERES	TOTAL	HIJOS NACIDOS VIVOS POR CADA 100 MUJERES
PRESIDENCIA R.SAENZ PEÑA	13 636	10,2	17 455	239,2
VILLA ANGELA	6 659	11,9	8 464	260,4
GENERAL SAN MARTIN	4 193	14,1	5 269	281,9
CHARATA	3 513	10,7	4 519	251,8
CHUBUT				
COMODORO RIVADAVIA	24 798	10,8	31 577	212,1
TRELEW	14 085	11,7	17 456	218,8
PUERTO MADRYN	5 137	13,0	6 235	216,0
ESQUEL	4 642	11,4	5 752	238,1
RAWSON	3 283	11,4	3 974	237,3
ENTRE RIOS				
PARANA	42 526	8,6	61 955	198,3
CONCORDIA	24 149	10,1	33 550	221,0

Hogares particulares

Cuadro L. 5 - Población según tipo de hogar, por localidad

LOCALIDAD	TIPO DE HOGAR				
	TOTAL	UNIPERSONAL	NUCLEO FAMILIAR	HOGAR EXTENDIDO	HOGAR COMPUESTO
PRESIDENCIA R.SAENZ PEÑA	47 998	967	26 828	15 603	4 600
VILLA ANGELA	25 532	464	13 753	7 774	3 541
GENERAL SAN MARTIN	16 150	289	8 704	5 004	2 153
CHARATA	12 956	243	7 204	4 147	1 362
CHUBUT					
COMODORO RIVADAVIA	92 249	2 136	53 927	25 290	10 896
TRELEW	51 108	1 360	29 868	12 552	7 328
PUERTO MADRYN	19 457	455	11 600	4 702	2 700
ESQUEL	16 640	397	9 860	4 379	2 004
RAWSON	12 441	247	7 486	3 135	1 573
ENTRE RIOS					
PARANA	158 604	3 379	90 545	50 311	14 369
CONCORDIA	92 803	1 921	49 002	30 766	11 114

Cuadro L. 4 - Hijos nacidos vivos en el último año, por localidad

LOCALIDAD	MUJERES DE 14 A 49 AÑOS		MUJERES DE 14 A. Y MAS	
	TOTAL	HIJOS NACIDOS VIVOS EN EL ULTIMO AÑO POR CADA 100 MUJERES	TOTAL	HIJOS NACIDOS VIVOS POR CADA 100 MUJERES
GUALEGUAYCHU				
	13 243	11,1	19 384	236,0
CONCEPCION DEL URUGUAY				
	11 586	9,3	17 495	205,3
GUALEGUAY				
	6 327	8,6	9 616	234,9
VICTORIA				
	4 532	9,9	7 418	237,1
VILLAGUAY				
	4 902	9,4	7 266	221,6
NOGOYA				
	4 055	11,0	5 942	242,0
CHAJARI				
	3 969	9,7	5 364	250,8
LA PAZ				
	3 737	10,6	5 320	243,1
SANTA ELENA				
	3 585	13,6	4 642	290,6
DIAMANTE				
	3 375	6,8	5 210	237,5
COLON				
	2 915	6,9	4 486	219,1
CRESPO				
	2 601	9,5	3 755	234,8
FORMOSA				
FORMOSA				
	25 891	11,0	32 140	225,0

Cuadro L. 5 - Población según tipo de hogar, por localidad

TIPO DE HOGAR				
TOTAL	UNIPERSONAL	NUCLEO FAMILIAR	HOGAR EXTENDIDO	HOGAR COMPUESTO
51 590	1 262	29 825	16 796	3 707
45 324	1 142	25 919	14 192	4 071
25 814	651	14 459	8 327	2 377
18 566	767	10 067	5 576	2 156
18 655	522	10 769	5 276	2 088
15 611	467	9 006	4 802	1 336
15 294	295	9 504	4 035	1 460
14 737	320	7 477	4 982	1 958
14 732	293	8 347	4 698	1 394
13 079	508	7 798	3 709	1 064
11 538	263	6 210	4 144	921
9 844	248	7 002	2 264	330
91 787	1 371	38 888	32 313	19 215

Población femenina de 14 y más

Cuadro L. 4 - Hijos nacidos vivos en el último año, por localidad

LOCALIDAD	MUJERES DE 14 A 49 AÑOS		MUJERES DE 14 A. Y MAS	
	TOTAL	HIJOS NACIDOS VIVOS EN EL ULTIMO AÑO POR CADA 100 MUJERES	TOTAL	HIJOS NACIDOS VIVOS POR CADA 100 MUJERES
CLORINDA				
	5 630	11,8	7 121	236,9
JUJUY				
SAN SALVADOR DE JUJUY				
	34 134	10,9	43 156	228,8
SAN PEDRO DE JUJUY				
	9 605	10,2	12 096	255,4
LIB.GRAL.SAN MARTIN				
	7 779	12,0	9 110	275,3
PALPALA				
	6 898	13,8	8 303	284,7
PERICO				
	3 136	12,5	3 867	289,2
LA PAMPA				
SANTA ROSA				
	13 603	9,9	18 808	207,4
GRAL PICO				
	7 599	9,3	11 289	205,2
LA RIOJA				
LA RIOJA				
	17 744	11,6	23 283	232,7
CHILECITO				
	3 726	11,0	4 956	247,3

Hogares particulares

Cuadro L. 5 - Población según tipo de hogar, por localidad

LOCALIDAD	TIPO DE HOGAR				
	TOTAL	UNIPERSONAL	NUCLEO FAMILIAR	HOGAR EXTENDIDO	HOGAR COMPUESTO
CLORINDA					
	20 744	328	9 032	7 424	3 960
JUJUY					
SAN SALVADOR DE JUJUY					
	125 396	1 774	52 673	51 562	19 387
SAN PEDRO DE JUJUY					
	36 886	699	16 251	14 656	5 280
LIB.GRAL.SAN MARTIN					
	30 652	370	15 171	11 595	3 516
PALPALA					
	27 574	353	13 223	10 639	3 359
PERICO					
	12 798	216	5 989	4 732	1 861
LA PAMPA					
SANTA ROSA					
	49 930	1 253	31 149	12 389	5 139
GRAL PICO					
	29 751	833	18 522	7 486	2 910
LA RIOJA					
LA RIOJA					
	65 517	1 011	30 911	24 157	9 438
CHILECITO					
	13 852	203	5 902	4 882	2 865

Cuadro L. 4 - Hijos nacidos vivos en el último año, por localidad

LOCALIDAD	MUJERES DE 14 A 49 AÑOS		MUJERES DE 14 A. Y MAS	
	TOTAL	HIJOS NACIDOS VIVOS EN EL ULTIMO AÑO POR CADA 100 MUJERES	TOTAL	HIJOS NACIDOS VIVOS POR CADA 100 MUJERES
MENDOZA				
GRAN MENDOZA (9)	162 020	8,6	233 168	196,6
SAN RAFAEL	19 191	9,6	27 388	210,8
SAN MARTIN	8 169	7,9	11 528	206,5
GRAL.ALVEAR	5 923	8,9	8 146	219,9
RIVADAVIA	4 064	8,0	5 949	210,7
TUNUYAN	4 118	9,5	5 397	224,1
PALMIRA	3 631	8,2	5 102	215,9
MISIONES				
POSADAS	40 513	10,0	51 782	217,3
OBERA	7 692	11,3	9 481	240,8
ELDORADO	6 351	12,2	7 733	236,0
APOSTOLES	2 798	9,9	3 638	247,4

Cuadro L. 5 - Población según tipo de hogar, por localidad

LOCALIDAD	TIPO DE HOGAR				
	TOTAL	UNIPERSONAL	NUCLEO FAMILIAR	HOGAR EXTENDIDO	HOGAR COMPUESTO
MENDOZA					
GRAN MENDOZA (9)	598 007	8 766	318 873	206 267	64 101
SAN RAFAEL	69 920	1 574	43 442	19 578	5 326
SAN MARTIN	29 272	404	16 143	10 109	2 616
GRAL.ALVEAR	20 883	480	13 038	5 947	1 418
RIVADAVIA	14 739	188	7 523	5 602	1 426
TUNUYAN	14 532	211	8 204	4 543	1 574
PALMIRA	13 504	185	7 342	4 821	1 156
MISIONES					
POSADAS	141 301	2 891	77 157	42 344	18 909
OBERA	27 105	681	15 857	6 798	3 769
ELDORADO	22 643	555	12 345	5 809	3 934
APOSTOLES	10 418	229	6 046	2 685	1 458

Cuadro L. 4 - Hijos nacidos vivos en el último año, por localidad

LOCALIDAD	MUJERES DE 14 A 49 AÑOS		MUJERES DE 14 A. Y MAS	
	TOTAL	HIJOS NACIDOS VIVOS EN EL ULTIMO AÑO POR CADA 100 MUJERES	TOTAL	HIJOS NACIDOS VIVOS POR CADA 100 MUJERES
LEANDRO N. ALEM	3 087	9,8	3 794	234,1
NEUQUEN				
NEUQUEN	24 159	11,9	29 263	222,4
CUTRAL-CO	7 025	11,4	8 451	260,9
ZAPALA	4 558	12,2	5 469	240,3
CENTENARIO	2 582	12,3	3 116	273,6
RIO NEGRO				
SAN CARLOS DE BARILOCHE	13 697	10,5	16 792	197,4
CIPOLLETTI	10 974	10,0	13 750	220,3
GENERAL ROCA	10 455	10,0	13 565	214,2
VIEDMA	6 546	10,2	8 430	206,3
VILLA REGINA	4 724	11,3	6 099	241,8
CINCO SALTOS	3 945	9,8	5 026	248,0

Cuadro L. 5 - Población según tipo de hogar, por localidad

LOCALIDAD	TIPO DE HOGAR				
	TOTAL	UNIPERSONAL	NUCLEO FAMILIAR	HOGAR EXTENDIDO	HOGAR COMPUESTO
LEANDRO N. ALEM	10 699	212	6 509	2 657	1 321
NEUQUEN					
NEUQUEN	87 668	1 981	52 073	23 386	10 228
CUTRAL-CO	25 781	411	16 090	7 308	1 972
ZAPALA	17 005	290	9 963	4 892	1 860
CENTENARIO	10 410	163	6 745	2 501	1 001
RIO NEGRO					
SAN CARLOS DE BARILOCHE	45 231	1 357	25 838	11 738	6 298
CIPOLLETTI	39 974	790	22 921	10 514	5 749
GENERAL ROCA	37 548	915	22 687	9 368	4 578
VIEDMA	23 853	558	13 424	7 087	2 784
VILLA REGINA	18 069	377	11 383	4 801	1 508
CINCO SALTOS	15 011	321	9 182	4 120	1 388

Población femenina de 14 y más

Cuadro L. 4 - Hijos nacidos vivos en el último año, por localidad

LOCALIDAD	MUJERES DE 14 A 49 AÑOS		MUJERES DE 14 A. Y MAS	
	TOTAL	HIJOS NACIDOS VIVOS EN EL ULTIMO AÑO POR CADA 100 MUJERES	TOTAL	HIJOS NACIDOS VIVOS POR CADA 100 MUJERES
ALLEN	3 760	10,8	4 788	232,9
CATRIEL	3 351	15,9	3 751	238,2
SALTA				
SALTA	72 599	9,6	93 217	212,8
SAN RAMON DE LA NUEVA ORAN	8 512	12,9	10 338	265,1
TARTAGAL	8 016	13,0	9 871	263,1
METAN	4 964	10,3	6 496	264,4
GENERAL GUEMES	3 990	9,1	5 102	256,6
ROSARIO DE LA FRONTERA	3 481	11,6		272,5
SAN JUAN				
GRAN SAN JUAN (10)	79 321	9,1	107 535	221,8
CAUCETE	3 781	10,4	4 981	251,9

Hogares particulares

Cuadro L. 5 - Población según tipo de hogar, por localidad

TOTAL	TIPO DE HOGAR			
	UNIPERSONAL	NUCLEO FAMILIAR	HOGAR EXTENDIDO	HOGAR COMPUESTO
13 915	295	7 906	3 774	1 940
12 968	291	8 129	2 926	1 622
258 729	3 925	111 067	99 614	44 123
32 465	576	12 952	11 808	7 129
30 719	499	12 225	11 811	6 184
18 807	313	8 203	7 351	2 940
15 259	313	7 064	6 150	1 732
13 496	267	6 247	4 988	1 994
291 552	3 560	161 077	104 329	22 586
14 481	160	8 104	5 030	1 187

Población femenina de 14 y más

Cuadro L. 4 - Hijos nacidos vivos en el último año, por localidad

LOCALIDAD	MUJERES DE 14 A 49 AÑOS		MUJERES DE 14 A. Y MAS	
	TOTAL	HIJOS NACIDOS VIVOS EN EL ULTIMO AÑO POR CADA 100 MUJERES	TOTAL	HIJOS NACIDOS VIVOS POR CADA 100 MUJERES
SAN LUIS				
SAN LUIS	20 409	7,9	27 575	190,6
MERCEDES	13 079	9,7	18 888	212,7
SANTA CRUZ				
RIO GALLEGOS	11 106	10,8	13 582	203,4
CALETA OLIVIA	5 370	11,8	6 285	229,1
SANTA FE				
GRAN ROSARIO (11)	239 396	8,9	378 243	177,1
SANTA FE	75 599	9,9	114 386	191,2
RAFAELA	13 125	9,6	20 946	192,6
VENADO TUERTO	12 256	7,5	18 341	192,7
VILLA CONSTITUCION	9 240	9,1	12 800	200,8
SANTO TOME	9 226	10,4	12 887	205,4
RECONQUISTA	9 309	9,3	12 189	229,4

Hogares particulares

Cuadro L. 5 - Población según tipo de hogar, por localidad

LOCALIDAD	TIPO DE HOGAR				
	TOTAL	UNIPERSONAL	NUCLEO FAMILIAR	HOGAR EXTENDIDO	HOGAR COMPUESTO
SAN LUIS					
SAN LUIS	68 884	1 058	20 874	36 486	10 466
MERCEDES	49 999	1 115	23 585	20 258	5 041
SANTA CRUZ					
RIO GALLEGOS	40 414	941	23 058	9 900	6 515
CALETA OLIVIA	19 635	394	10 539	6 086	2 616
SANTA FE					
GRAN ROSARIO (11)	942 989	28 637	556 458	284 898	72 996
SANTA FE	285 680	7 685	159 416	93 154	25 425
RAFAELA	53 066	1 520	32 294	14 989	4 263
VENADO TUERTO	47 513	1 275	30 089	12 769	3 380
VILLA CONSTITUCION	35 417	628	23 008	10 136	1 645
SANTO TOME	34 941	609	21 947	10 544	1 841
RECONQUISTA	32 882	605	18 469	10 371	3 437

Cuadro L. 4 - Hijos nacidos vivos en el último año, por localidad

LOCALIDAD	MUJERES DE 14 A 49 AÑOS		MUJERES DE 14 A. Y MAS	
	TOTAL	HIJOS NACIDOS VIVOS EN EL ULTIMO AÑO POR CADA 100 MUJERES	TOTAL	HIJOS NACIDOS VIVOS POR CADA 100 MUJERES
CAÑADA DE GOMEZ	6 078	9,2	9 704	188,3
ESPERANZA	5 755	9,7	8 883	188,9
CASILDA	5 701	7,7	9 332	171,5
RUFINO	3 846	7,2	6 201	203,2
GALVEZ	3 549	9,7	5 887	193,5
FIRMAT	3 667	7,5	5 450	183,0
SAN JUSTO	3 557	10,3	5 331	223,3
VERA	3 495	10,7	4 803	249,4
SAN CRISTOBAL	3 404	8,9	5 079	232,8
ARROYO SECO	3 292	9,1	4 988	193,1
SUNCHALES	3 105	8,1	4 773	202,6
CORONDA	2 616	8,2	3 996	217,3
LAGUNA PAIVA	2 808	11,0	4 365	231,6
SAN JORGE	2 785	7,4	4 627	190,4

Cuadro L. 5 - Población según tipo de hogar, por localidad

LOCALIDAD	TIPO DE HOGAR				
	TOTAL	UNIPERSONAL	NUCLEO FAMILIAR	HOGAR EXTENDIDO	HOGAR COMPUESTO
CAÑADA DE GOMEZ	24 846	747	14 580	8 406	1 113
ESPERANZA	22 426	626	14 710	4 955	2 135
CASILDA	22 774	745	14 503	6 377	1 149
RUFINO	15 219	560	9 507	4 195	937
GALVEZ	14 562	544	8 939	3 847	1 232
FIRMAT	14 118	348	9 482	3 568	720
SAN JUSTO	14 088	410	8 820	3 764	1 094
VERA	13 261	340	7 400	4 391	1 130
SAN CRISTOBAL	13 742	442	7 857	3 750	1 693
ARROYO SECO	12 781	348	8 116	3 774	543
SUNCHALES	12 857	332	8 116	3 653	756
CORONDA	10 663	307	6 226	3 161	969
LAGUNA PAIVA	11 722	349	7 149	3 556	668
SAN JORGE	11 664	441	7 446	2 878	899

Población femenina de 14 y más

Cuadro L. 4 - Hijos nacidos vivos en el último año, por localidad

LOCALIDAD	MUJERES DE 14 A 49 AÑOS		MUJERES DE 14 A. Y MAS	
	TOTAL	HIJOS NACIDOS VIVOS EN EL ULTIMO AÑO POR CADA 100 MUJERES	TOTAL	HIJOS NACIDOS VIVOS POR CADA 100 MUJERES
CARCARAÑA	2 681	9,9	4 029	195,2
CERES	2 849	8,0	4 163	220,9
TOSTADO	2 591	11,2	3 418	269,0
SANTIAGO DEL ESTERO				
SGO DEL ESTERO	40 298	10,3	53 587	219,2
LA BANDA	12 109	11,6	16 168	240,6
FRIAS	5 439	11,3	7 177	243,4
TERMAS DE RIO HONDO	4 469	9,8	6 729	249,6
AÑATUYA	3 635	11,3	5 084	277,3
TUCUMAN				
GRAN TUCUMAN (12)	136 736	9,7	183 425	207,6
CONCEPCION	7 866	9,7	10 340	225,4
TAFI VIEJO	7 025	8,3	9 874	218,6

Hogares particulares

Cuadro L. 5 - Población según tipo de hogar, por localidad

LOCALIDAD	TIPO DE HOGAR				
	TOTAL	UNIPERSONAL	NUCLEO FAMILIAR	HOGAR EXTENDIDO	HOGAR COMPUESTO
CARCARAÑA	11 383	298	6 617	3 410	1 058
CERES	10 668	324	6 716	2 691	937
TOSTADO	10 666	256	5 760	3 121	1 529
SANTIAGO DEL ESTERO					
SGO DEL ESTERO	146 453	1 988	68 069	56 432	19 964
LA BANDA	46 430	693	21 589	18 275	5 873
FRIAS	20 706	341	10 363	6 554	3 448
TERMAS DE RIO HONDO	16 360	360	8 604	5 659	1 737
AÑATUYA	14 885	319	7 375	5 564	1 627
TUCUMAN					
GRAN TUCUMAN (12)	485 947	6 159	222 231	197 065	60 492
CONCEPCION	28 896	450	14 158	10 597	3 691
TAFI VIEJO	26 645	414	12 801	11 431	1 999

Población femenina de 14 y más

Cuadro L. 4 - Hijos nacidos vivos en el último año, por localidad

LOCALIDAD	MUJERES DE 14 A 49 AÑOS		MUJERES DE 14 A. Y MAS	
	TOTAL	HIJOS NACIDOS VIVOS EN EL ULTIMO AÑO POR CADA 100 MUJERES	TOTAL	HIJOS NACIDOS VIVOS POR CADA 100 MUJERES
AGUILARES	5 513	10,9	7 182	254,6
MONTEROS	4 218	10,1	5 795	227,0
FAMAILLA	3 169	11,8	4 174	267,6
LULES	2 976	11,7	3 857	239,3
TIERRA DEL FUEGO				
RIO GRANDE	3 117	10,7	3 636	199,1
USHUAIA	2 478	11,6	2 882	190,4

Hogares particulares

Cuadro L. 5 - Población según tipo de hogar, por localidad

LOCALIDAD	TIPO DE HOGAR				
	TOTAL	UNIPERSONAL	NUCLEO FAMILIAR	HOGAR EXTENDIDO	HOGAR COMPUESTO
AGUILARES	21 371	311	11 089	7 849	2 122
MONTEROS	15 692	257	6 910	6 226	2 299
FAMAILLA	12 628	224	6 097	4 940	1 367
LULES	11 355	164	5 424	4 525	1 242
TIERRA DEL FUEGO					
RIO GRANDE	11 689	245	5 502	2 852	3 090
USHUAIA	9 173	258	4 904	2 059	1 952

● LLAMADAS CORRESPONDIENTES A LOS CUADROS L1, L2, L3, L4 y L5

(1) COMPRENDE EL AREA URBANA PERTENECIENTE A LOS 19 PARTIDOS TRADICIONALMENTE CONSIDERADOS EN EL GRAN BUENOS AIRES, EL AREA URBANA DE LOS PARTIDOS DE : ESCOBAR, GENERAL RODRIGUEZ, MARCOS PAZ, PILAR, SAN VICENTE Y PEQUEÑOS SECTORES URBANOS DEL PARTIDO DE LA PLATA (RUTA SOL) Y DEL PARTIDO DE CAÑUELAS (MAXIMO PAZ, BARRIO LA TORRE Y BELGRANO) INCLUIDA EN EL AGLOMERADO.

(2) COMPRENDE LA PLATA Y EL AREA URBANA CORRESPONDIENTE A LOS PARTIDOS DE BERISSO Y ENSENADA INCLUIDA EN EL AGLOMERADO.

(3) INCLUYE INGENIERO WHITE.

(4) COMPRENDE SAN FERNANDO DEL VALLE DE CATAMARCA Y EL AREA URBANA CORRESPONDIENTE AL DEPARTAMENTO VALLE VIEJO INCLUIDA EN EL AGLOMERADO.

(5) COMPRENDE CORDOBA Y EL AREA URBANA CORRESPONDIENTE AL DEPARTAMENTO COLON INCLUIDA EN EL AGLOMERADO.

(6) INCLUYE VILLA NUEVA.

(7) NO INCLUYE LA LOCALIDAD FRONTERA DEL DEPARTAMENTO CASTELLANOS, PROVINCIA DE SANTA FE.

(8) INCLUYE FONTANA, BARRANQUERAS Y PUERTO VILELAS.

(9) COMPRENDE MENDOZA Y EL AREA URBANA CORRESPONDIENTE A LOS DEPARTAMENTOS DE GODOY CRUZ, GUAYMALLEN, LAS HERAS, MAIPU Y LUJAN DE CUYO INCLUIDA EN EL AGLOMERADO.

(10) COMPRENDE SAN JUAN Y EL AREA URBANA CORRESPONDIENTE A LOS DEPARTAMENTOS DE RAWSON, RIVADAVIA, CHIMBAS, SANTA LUCIA Y POCITO INCLUIDA EN EL AGLOMERADO.

(11) COMPRENDE EL AREA URBANA CORRESPONDIENTE A LOS DEPARTAMENTOS DE ROSARIO Y SAN LORENZO INCLUIDA EN EL AGLOMERADO.

(12) COMPRENDE SAN MIGUEL DE TUCUMAN Y EL AREA URBANA CORRESPONDIENTE A LOS DEPARTAMENTOS DE CRUZ ALTA, YERBA BUENA, TAFI VIEJO Y LULES INCLUIDA EN EL AGLOMERADO.