

C/1980 X8 Ser. A 1

Ej. 2

# Censo Nacional de Población y Vivienda. 1980

**Serie A**  
**Resultados Provisionales**  
**por Localidad**

C/ 1980 X8 Ser. A 1

2



**Serie A**  
**Resultados Provisionales**  
~ Localidades de 1.000 y más habitantes ~

REPUBLICA  ARGENTINA

MINISTERIO DE ECONOMIA, HACIENDA Y FINANZAS  
SUBSECRETARIA DE PROGRAMACION ECONOMICA  
INSTITUTO NACIONAL DE ESTADISTICA Y CENSOS

**Presidente de la Nación**  
Teniente General (RE) D. ROBERTO EDUARDO VIOLA

**Ministro de Economía, Hacienda y Finanzas**  
Doctor LORENZO JUAN SIGAUT

**Subsecretario de Programación Económica**  
Doctor HORACIO ARCE

**Director Nacional a cargo del Instituto Nacional de  
Estadística y Censos**  
Licenciado JUAN CAYETANO OLIVERO

**COMITE EJECUTIVO NACIONAL DEL CENSO 1980**

**Presidente**  
Doctor GUILLERMO CANDIDO BRAVO

**Vicepresidente**  
Contador ROBERTO GREGORIO PARDO ERREA

**Asesores**  
Ingeniero ROLANDO ALFREDO BOLDT  
**Secretaría de Planeamiento**

Profesor ROBERTO JUAN VICENTE MARCENARO BOUTELL  
**Ministerio del Interior**  
Desde el 20/12/79 al 17/12/80

Licenciado JUAN MANUEL VILLAR  
**Ministerio del Interior**  
Desde el 17/12/80

Profesor CESAR LUIS SCANDROGLIO  
**Municipalidad de la Ciudad de  
Buenos Aires**

## INDICE

Pág.

<b>Introducción</b> . . . . .	<b>7</b>
<b>Localidades clasificadas por provincia</b>	
Gran Buenos Aires . . . . .	13
Demás partidos de Buenos Aires . . . . .	15
Catamarca . . . . .	23
Córdoba . . . . .	25
Corrientes . . . . .	30
Chaco . . . . .	31
Chubut . . . . .	32
Entre Ríos . . . . .	33
Formosa . . . . .	35
Jujuy . . . . .	36
La Pampa . . . . .	37
La Rioja . . . . .	39
Mendoza . . . . .	41
Misiones . . . . .	43
Neuquén . . . . .	44
Río Negro . . . . .	45
Salta . . . . .	47
San Juan . . . . .	49
San Luis . . . . .	50
Santa Cruz . . . . .	51
Santa Fe . . . . .	54
Santiago del Estero . . . . .	59
Tucumán . . . . .	61
Tierra del Fuego . . . . .	63
<b>Localidades ordenadas de acuerdo a la cantidad de población.</b> . . . . .	<b>65</b>
<b>Localidades ordenadas alfabéticamente</b> . . . . .	<b>93</b>

## INTRODUCCION

En esta publicación se dá a conocer las localidades del país que tienen 1.000 o más habitantes, con su población en cifras provisionales, según el relevamiento del Censo Nacional de Población y Vivienda en 1980 realizado el 22 de octubre de ese año .

La información que contiene esta publicación proviene de los resúmenes preparados por el personal de campo después de censar las áreas de esas localidades. Debe considerarse por lo tanto estrictamente provisional, pues al procesarse posteriormente los cuestionarios censales puede surgir alguna modificación.

La publicación comprende tres listas de las localidades, clasificadas según los siguientes criterios:

- 1) Por provincias, y dentro de ellas en orden decreciente de habitantes. Se indica el departamento o partido en que se encuentra la localidad, el número de viviendas censadas y la población por sexo .
- 2) Por cantidad de habitantes de las localidades de todo el país ordenadas de mayor a menor, indicándose en cada caso la provincia y el departamento o partido en que se encuentran ubicadas.
- 3) Por orden alfabético, también con indicación de la provincia y el departamento o partido.

En las tres clasificaciones se muestra también la población que tenía la localidad según los resultados provisionales del Censo de 1970 (1). En la segunda lista se incluye la variación porcentual registrada entre 1970 y 1980.

Las cifras de 1970 que figuran en esta publicación para los aglomerados de Gran Buenos Aires, Gran Córdoba, Gran Mendoza, Gran San Juan y Gran Rosario no coinciden con las publicadas oportunamente en los resultados del Censo de 1970. Ello se debe a que se le ha sumado la población correspondiente a las localidades que se han incorporado a dichos aglomerados en la delimitación efectuada para el censo de 1980, a fin de asegurar la comparabilidad intercensal. Estas modificaciones constan en notas aclaratorias que aparecen al final de la lista de cada provincia a la que pertenecen estos aglomerados.

Se incluye croquis del Gran Buenos Aires, Gran Rosario y capitales de provincia con más de 250.000 habitantes.

En los casos en que no existió certeza acerca de la denominación oficial de una localidad o que ésta reconoce dos nombres, uno de ellos aparece entre paréntesis o se anota la aclaración que corresponde.

Para decidir la publicación de estos datos sin esperar al procesamiento completo del censo, que permitirá en su momento dar las cifras revisadas y definitivas, se ha tenido en cuenta las siguientes consideraciones:

- a) la importancia y eficiencia del censo como fuente de información a corto plazo, para el estudio del proceso de urbanización;
- b) la factibilidad de contar rápidamente con información estadística que fuera útil al mayor número de estudios e investigaciones, sin postergarla hasta la aplicación de definiciones más complejas de lo urbano y lo rural.
- c) la posibilidad de utilizar criterios uniformes de fácil e inmediata aplicación que permitan captar información homogénea y comparable.

Básicamente, los criterios reconocidos para la delimitación de áreas urbanas, son tres: el legal, el funcional y el físico.

El criterio legal se basa en los límites administrativos del área urbana respectiva. Su adopción tiene la ventaja de que los límites ya están fijados por disposiciones legales. Sin embargo, presenta el inconveniente de la rigidez de los límites políticos, frente al fenómeno dinámico de la expansión urbana y la disparidad de los criterios, por razones históricas o de otro carácter, que se aplican en distintas jurisdicciones para la determinación de tales límites.

El criterio funcional se basa en la actividad económico-social que se desarrolla en las áreas estudiadas, y requiere una gran cantidad de información. Esto obliga a recurrir a fuentes extracensales o a diferir su aplicación hasta después de realizado el censo, en la medida en que el mismo provea datos adicionales.

El criterio físico toma en cuenta el uso del suelo, la continuidad en la edificación y la existencia de una trama circulatoria. Este criterio fue el que se utilizó en las tareas de delimitación de las localidades para este trabajo. Se consideró "localidad" al lugar poblado que reuniera los siguientes atributos:

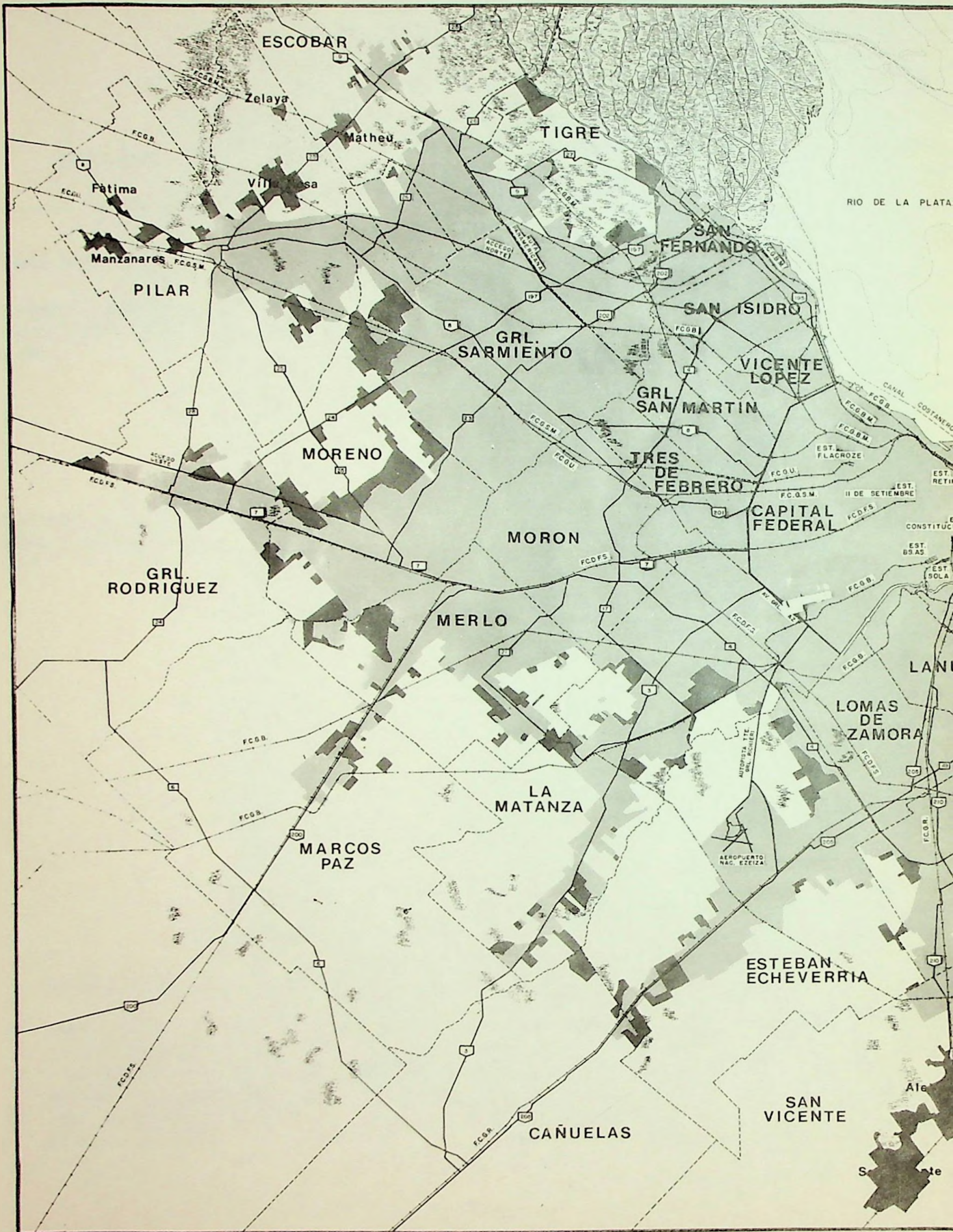
- Que la densidad de edificación no fuera inferior a una vivienda por hectárea.
- Que presentara un trazado regular de calles y manzanas.
- Que no incluyera zonas destinadas a explotaciones agropecuarias.

Para la realización del trabajo de delimitación, las Direcciones Provinciales de Estadística se valieron de materiales tales como fotografías aéreas de reciente obtención, planos catastrales, cartografía del censo de 1970, información cartográfica de otros organismos, croquis y listados de viviendas provenientes del precenso efectuado en los centros poblados.

Como es habitual en los censos, una vez finalizada la tarea de campo se inicia el procesamiento de la información para obtener datos definitivos sobre las variables investigadas. Esta etapa se está llevando a cabo actualmente, lo que permitirá ampliar y profundizar el análisis de esta información censal.

(1) Censo Nacional de Población, Familias y Viviendas 1970, Resultados Provisionales, Localidades con 1.000 y más habitantes.

**LOCALIDADES CLASIFICADAS POR PROVINCIA**



ESCOBAR

TIGRE

RIO DE LA PLATA

PILAR

SAN FERNANDO

GRL. SARMIENTO

SAN ISIDRO

VICENTE LOPEZ

MORENO

GRL. SAN MARTIN

TRES DE FEBRERO

CAPITAL FEDERAL

MORON

GRL. RODRIGUEZ

MERLO

LANUS

LOMAS DE ZAMORA

LA MATANZA

MARCOS PAZ

ESTEBAN ECHEVERRIA

SAN VICENTE

CAÑUELAS

Ale

S




# Gran Buenos Aires

## REFERENCIAS


TIGRE PARTIDO

Fátima LOCALIDAD


 RUTA: Nacional - Provincial - Internacional

 LIMITE DE PARTIDO

 FERROCARRIL

 RAMAL FERROVIARIO CLAUSURADO

 BANCO DE ARENA

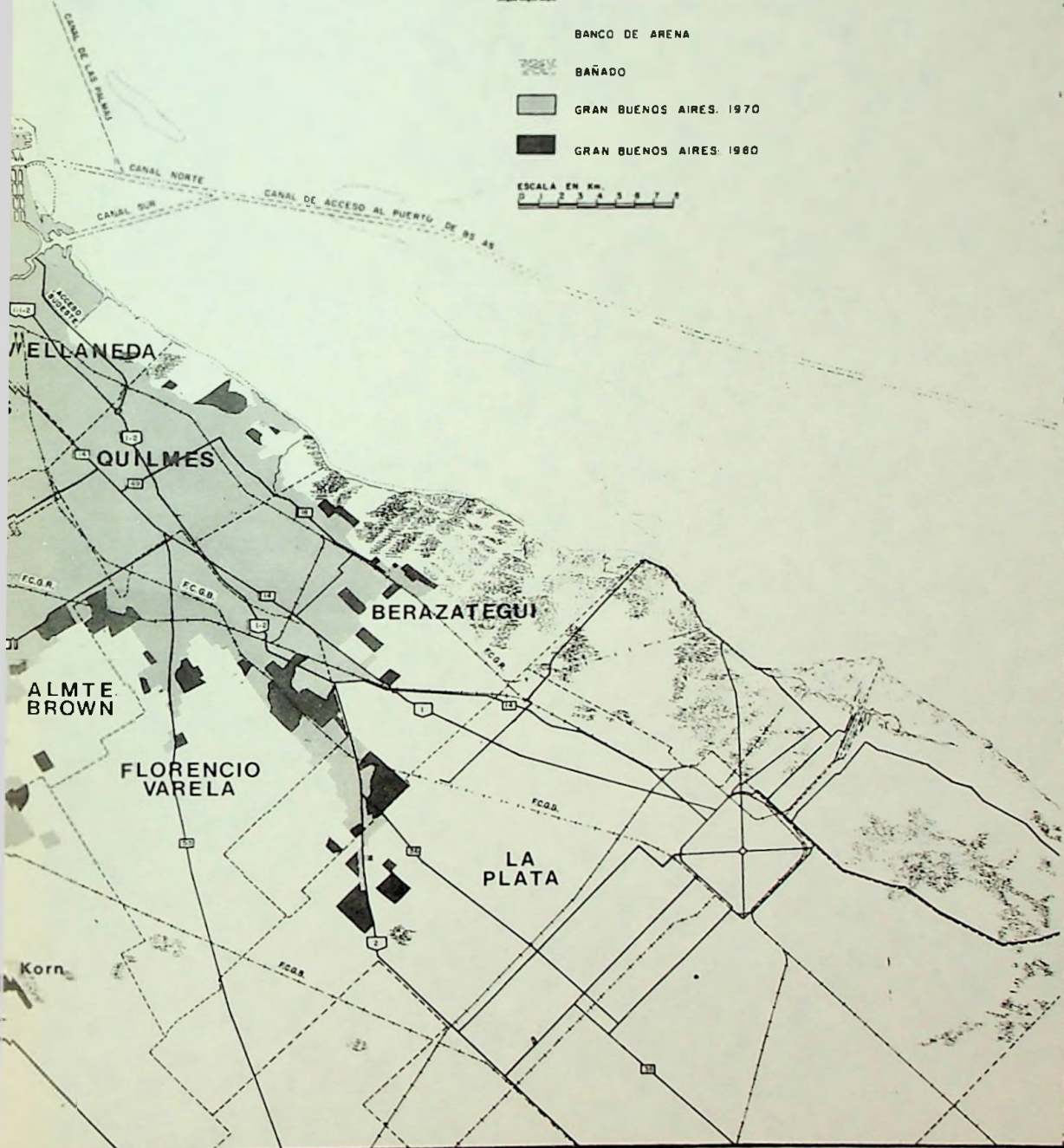
 BAÑADO

 GRAN BUENOS AIRES 1970

 GRAN BUENOS AIRES 1980

ESCALA EN KM.  


N



## GRAN BUENOS AIRES

LOCALIDAD	Jurisdicción	Censo 1980				Censo 1970
		VIVIEN- DAS	POBLACION			
			Varones	Mujeres	Total	
GRAN BUENOS AIRES		3.083.308	4.783.973	5.143.431	9.927.404	8.461.955
Jurisdicciones cuya superficie se integra totalmente al aglomerado.	Capital Federal	1.092.558	1.324.499	1.583.502	2.908.001	2.972.453
	General San Martín	113.400	187.483	196.823	384.306	360.573
	Lanús	141.159	226.246	239.645	465.891	449.824
	Lomas de Zamora	140.389	247.977	260.643	508.620	410.806
	Morón	171.532	291.426	305.343	596.769	485.983
	San Isidro	83.822	137.833	149.215	287.048	250.008
	3 de Febrero	100.220	166.931	176.073	343.004	313.460
	Vicente López	95.980	137.161	152.654	289.815	285.178
Jurisdicciones cuya superficie se integra parcialmente al aglomerado.	Almirante Brown	88.367	161.794	165.062	326.856	241.540
	Avellaneda	103.267	159.774	170.880	330.654	337.538
	Berazategui	52.815	99.382	97.805	197.187	125.379
	Esteban Echeverría	52.663	92.874	91.034	183.908	106.966
	Florencio Varela	42.120	83.916	81.926	165.842	92.493
	General Sarmiento	131.766	251.823	247.825	499.648	314.344
	La Matanza	251.539	468.867	472.632	941.499	657.920
	Merlo	80.101	146.398	146.661	293.059	184.843
	Moreno	53.719	95.016	93.508	188.524	110.352
	Quilmes	125.401	218.374	227.288	445.662	354.976
	San Fernando	35.297	63.567	65.372	128.939	113.249
	Tigre	54.319	99.782	99.584	199.366	146.451
	* Cañuelas	594	949	1.008	1.957	884
	* Escobar	19.863	36.194	34.635	70.829	40.440 (1)
* General Rodríguez	9.447	13.070	13.712	26.782	19.946	
* La Plata	464	506	528	1.034	1.579	
* Marcos Paz	4.697	7.476	7.574	15.050	10.082	
* Pilar	22.439	38.210	36.419	74.629	37.907 (2)	
* San Vicente	15.370	26.445	26.080	52.525	36.781 (3)	

\* Partidos no comprendidos en lo que tradicionalmente se denomina Gran Buenos Aires.

- (1) Incluye la población correspondiente a Matheu, localidad que según la delimitación efectuada para el Censo de 1970 no formaba parte del aglomerado.
- (2) Incluye la población correspondiente a Villa Rosa, Fátima, Manzanares y Zelaya, localidades que según la delimitación efectuada para el Censo de 1970 no formaban parte del aglomerado.
- (3) Incluye la población correspondiente a San Vicente y Alejandro Korn, localidades que según la delimitación efectuada para el Censo de 1970 no formaban parte del aglomerado.

# Gran La Plata



## REFERENCIAS

LA PLATA PARTIDO



RUTA: Nacional - Provincial



LIMITE DE PARTIDO



FERROCARRIL



RAMAL FERROVIARIO CLAUSURADO



BANCO DE ARENA



BAÑADO

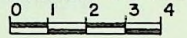


GRAN LA PLATA: 1970



GRAN LA PLATA: 1980

ESCALA EN Km.



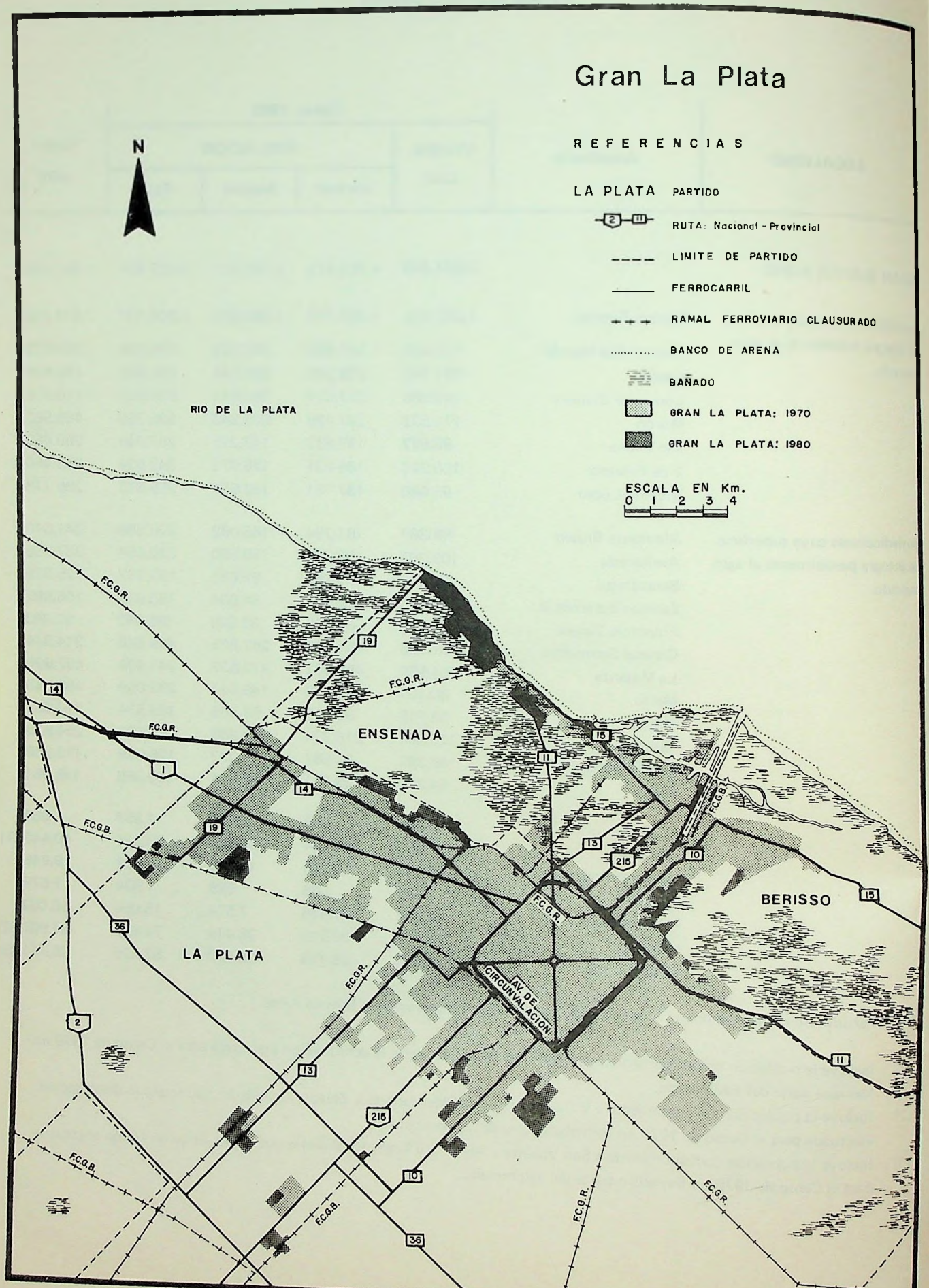
RIO DE LA PLATA

ENSENADA

LA PLATA

BERISSO

AV. DE CIRCUNVALACION



**BUENOS AIRES**

LOCALIDAD	Partido	Censo 1980				Censo 1970
		VIVIEN- DAS	POBLACION			
			Varones	Mujeres	Total	
GRAN LA PLATA		180.294	274.269	286.072	560.341	485.939
Partidos cuya superficie se integra parcialmente al aglomerado.	La Plata	147.545	221.847	233.037	454.884	391.247
	Berisso	18.808	31.697	32.558	64.255	55.833
	Ensenada	13.941	20.725	20.477	41.202	38.859
MAR DEL PLATA	General Pueyrredón	196.704	198.343	208.681	407.024	302.282
GRAN BAHIA BLANCA	Bahía Blanca	69.558	106.652	114.113	220.765	182.158
SAN NICOLAS	San Nicolás	25.748	48.213	48.100	96.313	64.730
TANDIL	Tandil	24.172	38.106	40.715	78.821	65.876
PERGAMINO	Pergamino	21.603	33.229	35.760	68.989	56.078
ZARATE	Zárate	18.744	32.155	33.349	65.504	54.772
OLAVARRIA	Olavarría	19.761	31.119	32.567	63.686	52.453
JUNIN	Junín	19.632	29.454	32.626	62.080	59.020
CORONEL ROSALES	Cnel. de Marina L. Rosales	14.258	30.163	24.212	54.375	51.203 (1)
CAMPANA	Campana	14.539	25.712	25.786	51.498	33.919
NECOCHEA	Necochea	21.181	24.470	26.469	50.939	39.868
MERCEDES	Mercedes	14.437	22.955	23.626	46.581	39.760
CHIVILCOY	Chivilcoy	14.250	20.805	22.974	43.779	37.190
AZUL	Azul	13.091	21.398	22.184	43.582	36.023
TRES ARROYOS	Tres Arroyos	14.030	20.025	22.093	42.118	37.991
LUJAN	Luján	11.721	18.876	20.043	38.919	38.393
BALCARCE	Balcarce	8.886	14.318	14.667	28.985	26.461
BRAGADO	Bragado	8.641	13.020	14.081	27.101	23.366
SAN PEDRO	San Pedro	8.221	13.280	13.778	27.058	23.365
9 DE JULIO	9 de Julio	9.006	12.841	13.767	26.608	19.762
CHACABUCO	Chacabuco	8.476	12.822	13.670	26.492	23.660
PEHUAJO	Pehuajó	7.986	12.470	13.143	25.613	21.078
TRENQUE LAUQUEN	Trenque Lauquen	6.948	10.987	11.517	22.504	18.169
CHASCOMUS	Chascomús	7.063	10.671	11.193	21.864	17.103
LOBOS	Lobos	6.689	9.993	10.805	20.798	13.677
BARADERO	Baradero	6.008	9.851	10.252	20.103	16.026
DOLORES	Dolores	6.221	9.152	10.155	19.307	17.414
LINCOLN	Lincoln	6.095	9.113	9.896	19.009	17.391
25 DE MAYO	25 de Mayo	6.268	9.192	9.744	18.936	16.678
SALTO	Salto	5.972	9.161	9.301	18.462	14.551
LAS FLORES	Las Flores	6.158	8.741	9.546	18.287	15.655
ARRECIFES	Bartolomé Mitre	5.581	8.721	8.998	17.719	13.503

BUENOS AIRES

LOCALIDAD	Partido	Censo 1980				Censo 1970
		VIVIEN- DAS	POBLACION			
			Varones	Mujeres	Total	
CORONEL PRINGLES	Coronel Pringles	5.599	7.875	8.717	16.592	16.228
BOLIVAR	Bolívar	5.925	7.634	8.748	16.382	18.643
CORONEL SUAREZ	Coronel Suárez	5.252	7.762	8.597	16.359	14.570
COLON	Colón	5.156	7.904	8.166	16.070	12.530
MIRAMAR	General Alvarado	12.716	7.695	7.778	15.473	10.512
CAÑUELAS	Cañuelas	4.467	7.205	7.626	14.831	10.390
SALADILLO	Saladillo	4.952	6.991	7.815	14.806	13.817
ROJAS	Rojas	4.853	6.873	7.374	14.247	10.074
CARMEN DE PATAGONES	Patagones	4.206	6.627	7.354	13.981	10.587
GENERAL JUAN MADARIAGA	General Juan Madariaga	4.150	6.515	6.894	13.409	10.280
CARLOS CASARES	Carlos Casares	4.377	6.451	6.835	13.286	10.775
SAN ANTONIO DE ARECO	San Antonio de Areco	3.904	6.281	6.651	12.932	10.788
AYACUCHO	Ayacucho	3.983	5.715	6.648	12.363	12.046
BENITO JUAREZ	Benito Juárez	3.821	5.629	6.169	11.798	11.329
QUEQUEN (2)	Necochea	4.312	5.974	5.763	11.737	9.299
VILLA GESELL	Municipio Urbano de Villa Gesell	14.966	5.966	5.350	11.316	5.341
GENERAL VILLEGAS	General Villegas	3.669	5.582	5.725	11.307	8.884
GENERAL BELGRANO	General Belgrano	4.481	5.277	5.632	10.909	9.213
PIGUE	Saavedra	3.496	5.329	5.464	10.793	8.703
CORONEL DORREGO	Coronel Dorrego	3.645	5.108	5.553	10.661	10.448
BRANDSEN	Coronel Brandsen	3.289	5.139	5.345	10.484	7.688
SAN ANDRES DE GILES	San Andrés de Giles	3.239	4.921	5.225	10.146	8.955
GENERAL VIAMONTE	General Viamonte	3.370	4.871	5.241	10.112	8.896
LOBERIA	Lobería	2.927	4.343	4.555	8.898	9.923
ADOLFO GONZALES CHAVES	Adolfo Gonzáles Cháves	2.949	4.108	4.449	8.557	8.276
SAN M. DEL MONTE	Monte	3.025	4.134	4.280	8.414	5.768
RAUCH	Rauch	2.750	3.939	4.409	8.348	8.689
RAMALLO	Ramallo	2.337	4.191	4.057	8.248	6.704
DAIREAUX	Daireaux	2.524	4.027	4.123	8.150	6.614
CAPITAN SARMIENTO	Capitán Sarmiento	2.642	4.010	4.127	8.137	7.007
CARMEN DE ARECO	Carmen de Areco	2.523	3.910	3.972	7.882	6.556
CARHUE	Adolfo Alsina	2.669	3.690	4.017	7.707	6.323
VILLA RAMALLO	Ramallo	2.301	3.795	3.867	7.662	5.477
RIVADAVIA	Rivadavia	2.391	3.725	3.760	7.485	6.081
MAIPU	Maipú	2.359	3.460	3.829	7.289	6.997
NAVARRO	Navarro	2.314	3.426	3.750	7.176	5.973
MAGDALENA	Magdalena	2.501	3.472	3.663	7.135	5.398
HENDERSON	Hipólito Yrigoyen	2.287	3.466	3.534	7.000	5.882
LAPRIDA	Laprida	2.144	3.118	3.377	6.495	6.802

BUENOS AIRES

LOCALIDAD	Partido	Censo 1980				Censo 1970
		VIVIEN- DAS	POBLACION			
			Varones	Mujeres	Total	
MAR DE AJO	Municipio Urbano de la Costa	6.200	3.358	3.088	6.446	3.461
ALBERTI	Alberti	2.281	3.077	3.363	6.440	5.792
VEDIA	Leandro N. Alem	2.042	3.091	3.182	6.273	5.139
SANTA TERESITA	Municipio Urbano de la Costa	9.635	3.301	2.948	6.249	3.340
GENERAL LAS HERAS	General Las Heras	1.873	2.949	3.056	6.005	4.972
SAN CAYETANO	San Cayetano	2.100	2.943	3.017	5.960	6.025
VERONICA	Magdalena	1.888	2.879	2.778	5.657	4.938
DARREGUEIRA	Puán	1.962	2.832	2.768	5.600	4.794
GENERAL ALVEAR	General Alvear	1.929	2.638	2.843	5.481	4.875
SALLIQUELO	Salliqueló	1.811	2.721	2.758	5.479	4.566
ROQUE PEREZ	Roque Pérez	1.850	2.628	2.806	5.434	4.377
TRES LOMAS	Pellegrini	1.883	2.716	2.692	5.408	4.249
TAPALQUE	Tapalqué	1.765	2.563	2.793	5.356	4.769
GENERAL LA MADRID	General La Madrid	1.693	2.437	2.717	5.154	5.523
CAPILLA DEL SEÑOR	Exaltación de la Cruz	1.641	2.493	2.642	5.135	4.745
RANCHOS	General Paz	1.852	2.486	2.641	5.127	4.237
BATAN	General Pueyrredón	1.317	2.636	2.484	5.120	3.390
LA EMILIA	San Nicolás	1.516	2.529	2.524	5.053	4.096
DANIEL CERRI	Bahía Blanca	1.390	2.530	2.488	5.018	3.748
COMANDANTE NICANOR OTAMENDI	General Alvarado	1.534	2.543	2.474	5.017	5.129
SAN CLEMENTE DEL TUYU	Municipio Urbano de la Costa	6.607	2.522	2.381	4.903	3.425
CORONEL VIDAL	Mar Chiquita	1.465	2.350	2.424	4.774	3.746
TORNQUIST	Tornquist	1.603	2.392	2.304	4.696	3.054
VILLA FLANDRIA NORTE	Luján	1.222	2.329	2.307	4.636	6.534 (3)
MEDANOS	Villarino	1.474	2.146	2.365	4.511	4.112
CASTELLI	Castelli	1.568	2.194	2.313	4.507	3.658
SUIPACHA	Suipacha	1.470	2.194	2.311	4.505	4.002
HUANGUELEN	Coronel Suárez	1.511	2.252	2.231	4.483	3.924
PINAMAR	Municipio Urbano de Pinamar	7.283	2.304	2.133	4.437	1.721
CARLOS TEJEDOR	Carlos Tejedor	1.424	2.203	2.218	4.421	3.555
LIMA	Zárate	1.255	2.145	2.080	4.225	4.442
PUAN	Puán	1.447	1.981	2.167	4.148	3.406
PELLEGRINI	Pellegrini	1.281	1.947	1.993	3.940	2.974
MONES CAZON	Pehuajó	1.305	2.061	1.815	3.876	1.401

BUENOS AIRES

LOCALIDAD	Partido	Censo 1980				Censo 1970
		VIVIEN- DAS	POBLACION			
			Varones	Mujeres	Total	
LOMA NEGRA (Villa Fortabat)	Olavarría	1.065	1.810	1.796	3.606	2.932
GENERAL PINTO	General Pinto	1.098	1.603	1.745	3.348	3.566
GENERAL ARENALES	General Arenales	1.101	1.627	1.705	3.332	2.855
CASBAS	Guaminí	1.161	1.616	1.699	3.315	2.826
VILLA EL CACIQUE	Benito Juárez	954	1.648	1.519	3.167	2.490
PEDRO LURO	Villarino	1.001	1.581	1.561	3.142	2.641
ASCENSION	General Arenales	1.032	1.475	1.556	3.031	2.888
MAYOR BURATOVICH	Villarino	1.073	1.459	1.545	3.004	2.395
30 DE AGOSTO	Trenque Lauquen	968	1.511	1.451	2.962	2.469
SAN BERNARDO	Municipio Urbano de la Costa	9.149	1.629	1.318	2.947	1.844
VILLA FLANDRIA SUR	Luján	862	1.431	1.511	2.942	(3)
JUAN B. ALBERDI	Leandro N. Alem	976	1.431	1.467	2.898	2.064
MONTE HERMOSO	Municipio Urbano de Monte Hermoso	5.301	1.496	1.395	2.891	1.939
JUAN N. FERNANDEZ	Necochea	990	1.434	1.435	2.869	3.021
RIVERA	Adolfo Alsina	1.092	1.416	1.451	2.867	3.340
CACHARI	Azul	1.041	1.363	1.454	2.817	3.028
AMEGHINO	General Pinto	925	1.375	1.400	2.775	3.195
GUAMINI	Guaminí	896	1.320	1.358	2.678	2.544
SIERRAS BAYAS	Olavarría	795	1.325	1.295	2.620	3.843
ARRIBEÑOS	General Arenales	862	1.284	1.302	2.586	2.286
MANUEL J. COBO (Estación Lezama)	Chascomús	845	1.290	1.271	2.561	3.118
TRES ALGARROBOS	Carlos Tejedor	859	1.250	1.263	2.513	2.020
URDAMPILLETA	Bolívar	970	1.203	1.301	2.504	2.539
GENERAL PIRAN	Mar Chiquita	785	1.218	1.277	2.495	2.073
ROBERTS	Lincoln	820	1.251	1.231	2.482	2.051
NORBERTO DE LA Riestra	25 de Mayo	872	1.195	1.287	2.482	2.089
GENERAL ROJO	San Nicolás	770	1.242	1.234	2.476	2.229
SAAVEDRA	Saavedra	844	1.231	1.178	2.409	2.491
JUAN JOSE PASO	Pehuajó	823	1.206	1.199	2.405	1.929
LEANDRO N. ALEM	Leandro N. Alem	806	1.184	1.195	2.379	2.153
HINOJO	Olavarría	762	1.203	1.165	2.368	2.262
TORRES	Luján	421	1.168	1.193	2.361	2.445
CHILLAR	Azul	756	1.097	1.209	2.306	2.421
ORENSE	Tres Arroyos	795	1.167	1.112	2.279	2.099

BUENOS AIRES

LOCALIDAD	Partido	Censo 1980				Censo 1970
		VIVIEN- DAS	POBLACION			
			Varones	Mujeres	Total	
PEREZ MILLAN	Ramallo	684	1.110	1.006	2.116	1.390
VILLA IRIS	Puán	786	1.007	1.107	2.114	2.135
ORIENTE	Coronel Dorrego	895	1.012	1.065	2.077	1.954
SANTA LUCIA	San Pedro	694	1.086	947	2.033	1.817
LOS CARDALES	Exaltación de la Cruz	885	1.005	1.021	2.026	1.498
DUDIGNAC	9 de Julio	674	998	1.026	2.024	2.377
MARIA IGNACIA (Estación Vela)	Tandil	792	1.038	983	2.021	1.446
CONESA	San Nicolás	673	1.019	1.002	2.021	1.669
GENERAL O'BRIEN	Bragado	650	991	1.002	1.993	1.771
DE LA GARMA	Adolfo Gonzáles Chaves	669	952	1.000	1.952	1.798
VILLA GENERAL ARIAS	Cnel. de Marina L. Rosales	506	962	974	1.936	582
SAN JOSE	Coronel Suárez	614	981	951	1.932	1.735
VILLA SAN NICOLAS	San Nicolás	464	952	914	1.866	
LA DULCE (Estación Nicanor Olivera)	Necochea	644	952	904	1.856	2.185
MOQUEHUA	Chivilcoy	710	913	934	1.847	1.820
CABILDO	Bahía Blanca	680	910	896	1.806	2.643
PASTEUR	Lincoln	623	899	889	1.788	1.252
STROEDER	Patagones	619	866	887	1.753	2.206
MECHITA	Bragado	575	860	861	1.721	1.391
VILLALONGA	Patagones	542	843	863	1.706	945
PIROVANO	Bolívar	574	818	861	1.679	1.637
EMPALME LOBOS	Lobos	582	839	833	1.672	3.111
MAR DE AJO NORTE	Municipio Urbano de la Costa	1.645	879	760	1.639	(4)
FRANCISCO MADERO	Pehuajó	586	839	791	1.630	1.596
COLONIA SANTA TRINIDAD	Coronel Suárez	521	806	795	1.601	691
LAGUNA ALSINA (Estación Bonifacio)	Guaminí	539	781	770	1.551	1.163
JEPPENER	Coronel Brandsen	526	783	757	1.540	1.067
SALAZAR	Daireaux	478	736	778	1.514	1.200
BAIGORRITA	General Viamonte	541	728	761	1.489	1.426
ARROYO DULCE	Salto	488	764	708	1.472	1.278
EL TRIUNFO	Lincoln	504	741	729	1.470	1.419
SANTA MARIA	Coronel Suárez	535	693	751	1.444	1.669
MAZA	Adolfo Alsina	487	703	724	1.427	1.801
MAR DEL TUYU	Municipio Urbano de la Costa	3.387	757	643	1.400	(5)



## BUENOS AIRES

LOCALIDAD	Partido	Censo 1980				Censo 1970
		VIVIEN- DAS	POBLACION			
			Varones	Mujeres	Total	
GOBERNADOR CASTRO	San Pedro	467	751	649	1.400	850
GONZALEZ MORENO	Rivadavia	445	732	668	1.400	1.023
BARKER	Benito Juárez	452	734	662	1.396	1.292
ACEVEDO	Pergamino	472	703	688	1.391	1.263
FERRE	General Arenales	468	670	714	1.384	1.161
RIO TALA	San Pedro	416	759	618	1.377	811
JUAN COUSTE (Estación Algarrobo)	Villarino	507	681	691	1.372	1.327
SIERRA CHICA	Olavarría	416	686	667	1.353	3.206
GERMANIA	General Pinto	404	674	642	1.316	1.247
EL SOCORRO	Pergamino	474	680	634	1.314	1.037
OPEN DOOR	Luján	425	658	645	1.303	3.988
URQUIZA	Pergamino	443	649	609	1.258	671
PILA	Pila	431	613	633	1.246	1.054
SALDUNGARAY	Tornquist	450	614	625	1.239	1.301
GENERAL LAVALLE	General Lavalle	397	633	598	1.231	1.103
COPETONAS	Tres Arroyos	474	633	598	1.231	1.125
INDIO RICO	Coronel Pringles	442	600	613	1.213	1.385
PIEDRITAS	General Villegas	403	599	612	1.211	879
PEDERNALES	25 de Mayo	397	584	621	1.205	1.071
INES INDART	Salto	392	620	574	1.194	1.082
EMILIO BUNGE	General Villegas	415	601	592	1.193	1.028
CHAPADMALAL	General Pueyrredón	1.122	602	575	1.177	357
MECHONGUE	General Alvarado	380	603	570	1.173	1.064
MANUEL OCAMPO	Pergamino	417	605	544	1.149	866
O'HIGGINS	Chacabuco	411	552	588	1.140	1.869
CORTINEZ	Luján	300	578	557	1.135	895
BERUTTI	Trenque Lauquen	415	568	534	1.102	1.215
BANDERALO	General Villegas	371	558	539	1.097	984
MORSE	Junín	331	548	545	1.093	1.036
JOSE A. GUIASOLA	Coronel Dorrego	407	502	566	1.068	1.447
CORONEL CHARLONE	General Villegas	403	527	537	1.064	920
ALSINA	Baradero	351	560	499	1.059	921
DEL CARRIL	Saladillo	371	531	514	1.045	1.029
SAN MANUEL	Lobería	360	549	493	1.042	1.059
CLAROMECO	Tres Arroyos	1.975	532	507	1.039	650
CORONEL GRANADA	General Pinto	393	549	489	1.038	710
CARABELAS	Rojas	363	515	520	1.035	1.029

## BUENOS AIRES

LOCALIDAD	Partido	Censo 1980				Censo 1970
		VIVIEN- DAS	POBLACION			
			Varones	Mujeres	Total	
FORTIN OLAVARRIA	Rivadavia	390	550	470	1.020	730
GENERAL MANSILLA (Estación B. Bavío)	Magdalena	372	491	510	1.001	899

- (1) En el Censo de 1970 constituía dos localidades: Punta Alta y Puerto Belgrano.
- (2) En el Censo de 1970 la localidad de Quequén pertenecía al Partido de Lobería.
- (3) En el Censo de 1970 se denominaba Jáuregui e incluía Villa Flandria Norte y Villa Flandria Sur.
- (4) En el Censo de 1970 estaba incluido en San Bernardo.
- (5) En el Censo de 1970 estaba incluido en Santa Teresita.

## CATAMARCA

LOCALIDAD	Departamento	Censo 1980				Censo 1970
		VIVIEN- DAS	POBLACION			
			Varones	Mujeres	Total	
GRAN SAN FERNANDO DEL VALLE DE CATAMARCA		18.861	42.213	46.219	88.432	64.410
Departamentos cuya superficie se integra parcialmente al aglomerado.	Capital	16.596	37.180	40.751	77.931	57.228
	Valle Viejo	2.265	5.033	5.468	10.501	7.182
TINOGASTA	Tinogasta	2.083	3.846	3.983	7.829	6.313
BELEN	Belén	2.079	3.497	3.914	7.411	6.152
ANDALGALA	Andalgala	1.642	3.347	3.506	6.853	5.687
SANTA MARIA	Santa María	1.334	2.494	2.886	5.380	3.736
RECREO	La Paz	858	1.705	1.797	3.502	2.806
CHUMBICHA	Capayán	583	1.223	1.250	2.473	2.118
LONDRES	Belén	449	765	782	1.547	1.369
SAN JOSE	Fray M. Esquiú	312	686	663	1.349	1.164
VILLA DE POMAN	Pomán	410	616	624	1.240	1.156
NUEVA CONETA	Capayán	259	660	550	1.210	590
ICAÑO	La Paz	332	620	586	1.206	412
LA DORADA	La Paz	329	636	568	1.204	160
FIAMBALA	Tinogasta	383	612	589	1.201	1.119
HUALFIN	Belén	331	677	513	1.190	692
LA GUARDIA	La Paz	269	608	569	1.177	458
LOS ALTOS	Santa Rosa	270	640	521	1.161	739
LA MERCED	Paclín	291	553	534	1.087	908
LA RAMADITA	Tinogasta	326	531	552	1.083	1.398
LA FALDA	Fray M. Esquiú	205	535	542	1.077	454
HUILLAPIMA	Capayán	259	521	541	1.062	937
ESQUIU	La Paz	264	565	477	1.042	622
ALIJILAN	Santa Rosa	267	551	461	1.012	897
MEDANITOS	Tinogasta	284	532	474	1.006	602


# Gran Córdoba


## REFERENCIAS


COLON DEPARTAMENTO


Saldán LOCALIDAD

 RUTA: Noc.-Inter.


 LIMITE DE DEPARTAMENTO

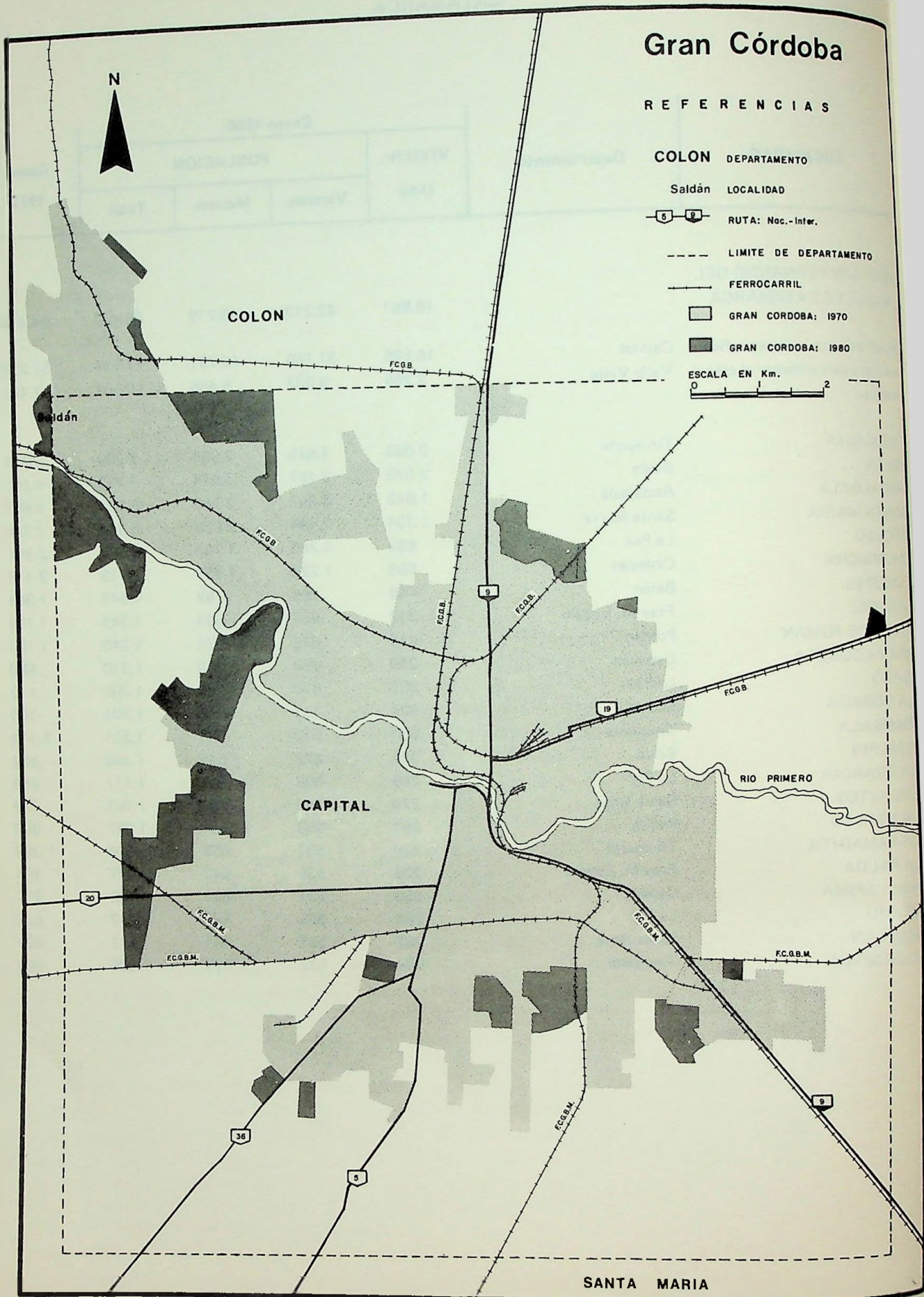
 FERROCARRIL

 GRAN CORDOBA: 1970

 GRAN CORDOBA: 1980

ESCALA EN Km.





CORDOBA

LOCALIDAD	Departamento	Censo 1980				Censo 1970
		VIVIEN- DAS	POBLACION			
			Varones	Mujeres	Total	
GRAN CORDOBA		256.266	471.163	510.855	982.018	792.925
Departamentos cuya superficie se integra parcialmente al aglomerado.	Capital	252.597	464.624	504.040	968.664	781.565
	Colón	3.669	6.539	6.815	13.354	11.360 (1)
RIO CUARTO	Río Cuarto	31.689	52.599	57.549	110.148	88.852
GRAN VILLA MARIA	General San Martín	20.515	32.510	34.980	67.490	56.087
GRAN SAN FRANCISCO	(2)	16.729	28.676	29.940	58.616	48.896
Departamentos cuya superficie se integra parcialmente al aglomerado.	San Justo	15.154	25.323	26.684	52.007	45.023
	Castellanos (Santa Fe)	1.575	3.353	3.256	6.609	3.873
RIO TERCERO	Tercero Arriba	9.998	17.178	17.557	34.735	21.907
ALTA GRACIA	Santa María	8.472	14.766	15.862	30.628	24.371
VILLA CARLOS PAZ	Punilla	12.627	14.509	15.044	29.553	20.056
BELL VILLE	Unión	8.117	12.794	13.765	26.559	22.528
CRUZ DEL EJE	Cruz del Eje	6.197	10.889	12.584	23.473	23.401
VILLA DOLORES	San Javier	5.579	10.094	11.414	21.508	19.010
MARCOS JUAREZ	Marcos Juárez	6.122	9.690	10.137	19.827	16.533
JESUS MARIA	Colón	4.466	8.550	9.044	17.594	14.163
LABOULAYE	Presidente R. Sáenz Peña	5.213	8.320	8.563	16.883	13.537
DEAN FUNES	Ischilín	4.423	7.667	8.639	16.306	15.592
COSQUIN	Punilla	5.191	6.599	7.330	13.929	11.436
RIO SEGUNDO	Río Segundo	3.382	6.247	6.592	12.839	9.587
LA FALDA	Punilla	4.488	5.868	6.634	12.502	10.551
MORTEROS	San Justo	3.639	5.521	5.935	11.456	9.669
ARROYITO	San Justo	3.188	5.419	5.889	11.308	8.040
LAS VARILLAS	San Justo	3.314	5.031	5.574	10.605	8.608
VILLA DEL ROSARIO	Río Segundo	2.884	4.972	5.161	10.133	8.060
ONCATIVO	Río Segundo	2.944	4.891	5.171	10.062	8.290
OLIVA	Tercero Arriba	2.876	4.405	4.826	9.231	7.799
LA CALERA	Colón	2.464	4.495	4.694	9.189 (3)	4.108
RIO CEBALLOS	Colón	3.478	4.296	4.762	9.058	7.747
LEONES	Marcos Juárez	2.864	4.383	4.417	8.800	8.050
HERNANDO	Tercero Arriba	2.976	4.157	4.462	8.619	7.370
LA CARLOTA	Juárez Celman	2.689	4.176	4.438	8.614	7.805
CORRAL DE BUSTOS	Marcos Juárez	2.834	4.198	4.415	8.613	7.296
ALMAFUERTE	Tercero Arriba	2.184	3.709	3.882	7.591	4.859
UNQUILLO	Colón	2.553	3.585	3.886	7.471	6.121

# CORDOBA

LOCALIDAD	Departamento	Censo 1980				Censo 1970
		VIVIEN- DAS	POBLACION			
			Varones	Mujeres	Total	
SANTA ROSA DE CALAMUCHITA	Calamuchita	2.995	3.676	3.575	7.251	3.488
GENERAL CABRERA	Juárez Celman	2.217	3.532	3.702	7.234	6.189
HUINCA RENANCO	General Roca	2.356	3.549	3.638	7.187	6.181
PILAR	Río Segundo	1.924	3.529	3.549	7.078	4.785
CAPILLA DEL MONTE	Punilla	3.118	3.217	3.562	6.779	5.893
EMBALSE	Calamuchita	2.136	3.705	3.044	6.749	2.719
CANALS	Unión	2.218	3.261	3.366	6.627	6.331
CORONEL MOLDES	Río Cuarto	2.181	3.204	3.413	6.617	6.093
SAMPACHO	Río Cuarto	2.030	3.164	3.303	6.467	6.120
COLONIA CAROYA	Colón	1.739	3.169	3.288	6.457	4.413
CRUZ ALTA	Marcos Juárez	2.043	2.999	3.118	6.117	5.300
LA CUMBRE	Punilla	2.232	2.882	3.228	6.110	4.790
SANTA MARIA	Punilla	1.730	2.432	3.313	5.745	3.297
VICUÑA MACKENNA	Río Cuarto	1.750	2.791	2.874	5.665	4.594
ARIAS	Marcos Juárez	1.803	2.761	2.743	5.504	4.718
JUSTINIANO POSSE	Unión	1.717	2.681	2.710	5.391	4.545
GENERAL DEHEZA	Juárez Celman	1.508	2.657	2.580	5.237	3.568
LAGUNA LARGA	Río Segundo	1.577	2.581	2.634	5.215	4.367
VILLA DE SOTO	Cruz del Eje	1.323	2.507	2.675	5.182	4.248
MONTE MAIZ	Unión	1.611	2.512	2.629	5.141	3.874
BRICKMAN	San Justo	1.435	2.511	2.581	5.092	3.648
MALAGUENO	Santa María	1.193	2.595	2.474	5.069	4.910
BERROTARAN	Río Cuarto	1.612	2.466	2.476	4.942	4.064
TANCACHA	Tercero Arriba	1.467	2.349	2.446	4.795	3.791
CAMILO ALDAO	Marcos Juárez	1.461	2.266	2.346	4.612	3.946
LABORDE	Unión	1.570	2.203	2.332	4.535	4.050
BALNEARIA	San Justo	1.480	2.133	2.398	4.531	4.502
DEVOTO	San Justo	1.470	2.201	2.303	4.504	3.790
FREYRE	San Justo	1.403	2.054	2.259	4.313	3.563
SANTA ROSA	Río Primero	1.257	2.038	2.268	4.306	3.354
ALCIRA	Río Cuarto	1.408	2.053	2.236	4.289	3.852
GENERAL LEVALLE	Presidente R. Sáenz Peña	1.435	2.055	2.181	4.236	3.915
VILLA HUIDOBRO	General Roca	1.213	2.112	2.042	4.154	3.280
POZO DEL MOLLE	Río Segundo	1.271	2.022	2.114	4.136	3.270
VALLE HERMOSO	Punilla	1.680	1.961	2.166	4.127	2.957
HUERTA GRANDE	Punilla	1.531	2.034	2.080	4.114	3.162
MONTE BUEY	Marcos Juárez	1.335	2.032	2.038	4.070	3.602
UCACHA	Juárez Celman	1.387	1.964	2.066	4.030	3.449
ADELIA MARIA	Río Cuarto	1.250	1.989	1.994	3.983	3.421
RIO PRIMERO	Río Primero	1.073	1.907	1.980	3.887	2.867
NOETINGER	Unión	1.292	1.886	1.890	3.776	3.360
VILLA DEL TOTORAL	Totoral	1.060	1.886	1.879	3.765	3.021
(Ex Villa Gral. Mitre)						

## CORDOBA

LOCALIDAD	Departamento	Censo 1980				Censo 1970
		VIVIEN- DAS	POBLACION			
			Varones	Mujeres	Total	
PORTEÑA	San Justo	1.232	1.833	1.922	3.755	3.398
ALEJANDRO	Juárez Celman	1.178	1.739	1.856	3.595	2.910
MINA CLAVERO	San Alberto	1.674	1.694	1.876	3.570	2.636
ISLA VERDE	Marcos Juárez	1.176	1.761	1.801	3.562	3.228
LAS PERDICES	Tercero Arriba	1.068	1.722	1.749	3.471	2.926
VILLA GRAL. BELGRANO	Calamuchita	1.450	1.701	1.767	3.468	706
DESPEÑADEROS	Santa María	1.038	1.697	1.754	3.451	2.720
INRIVILLE	Marcos Juárez	1.117	1.715	1.693	3.408	3.006
JAMES CRAIK	Tercero Arriba	1.143	1.625	1.721	3.346	3.300
BALLESTEROS	Unión	980	1.526	1.537	3.063	3.201
ALEJO LEDESMA	Marcos Juárez	914	1.495	1.495	2.990	2.550
LAS HIGUERAS	Río Cuarto	876	1.431	1.502	2.933	2.200
ETRURIA	General San Martín	938	1.430	1.481	2.911	1.795
MORRISON	Unión	897	1.465	1.426	2.891	2.552
LUQUE	Río Segundo	922	1.420	1.468	2.888	2.105
QUILINO	Ischilín	691	1.381	1.432	2.813	2.563
LA FRANCIA	San Justo	845	1.367	1.394	2.761	2.886
SANTA MAGDALENA (Estación Jovita)	General Roca	881	1.327	1.357	2.684	2.105
GUATIMOZIN	Marcos Juárez	858	1.309	1.307	2.616	2.389
CURA BROCHERO	San Alberto	810	1.204	1.309	2.513	1.451
HOLMBERG	Río Cuarto	705	1.233	1.279	2.512	2.225
VILLA GIARDINO	Punilla	1.172	1.248	1.238	2.486	1.231
VILLA SARMIENTO	San Alberto	526	1.198	1.249	2.447	1.862
GENERAL ROCA	Marcos Juárez	768	1.126	1.227	2.353	2.015
DUMESNIL	Colón	538	1.154	1.184	2.338	1.408
LOS CONDORES	Calamuchita	663	1.149	1.159	2.308	1.572
MONTE CRISTO	Río Primero	629	1.145	1.128	2.273	1.703
LOS SURGENTES	Marcos Juárez	771	1.132	1.140	2.272	2.133
ALICIA	San Justo	821	1.089	1.130	2.219	1.995
ELENA	Río Cuarto	734	1.085	1.134	2.219	1.750
DEL CAMPILLO	General Roca	629	1.111	1.106	2.217	1.678
SALSIPUEDES	Colón	1.096	1.048	1.141	2.189	1.800
VILLA DEL DIQUE	Calamuchita	868	1.040	1.069	2.109	1.055
PASCANAS	Unión	655	1.027	1.021	2.048	1.872
SACANTA	San Justo	683	967	1.063	2.030	1.740
ACHIRAS	Río Cuarto	714	959	1.041	2.000	1.761
SAN MARCOS SUD	Unión	651	987	1.008	1.995	1.836
SERREZUELA	Cruz del Eje	484	960	1.021	1.981	1.904
ARROYO CABRAL	General San Martín	630	988	916	1.904	1.617
TANTI	Punilla	963	892	989	1.881	1.877
SATURNINO M. LASPIUR	San Justo	647	878	964	1.842	1.650
MIRAMAR	San Justo	768	870	969	1.839	1.792
SAN BASILIO	Río Cuarto	611	897	929	1.826	1.525

## CORDOBA

LOCALIDAD	Departamento	Censo 1980				Censo 1970
		VIVIEN- DAS	POBLACION			
			Varones	Mujeres	Total	
LA PLAYOSA	General San Martín	605	879	928	1.807	1.649
LA PARA	Río Primero	542	852	940	1.792	1.578
VILLA VALERIA	General Roca	492	902	870	1.772	1.743
SAN AGUSTIN	Calamuchita	543	878	865	1.743	1.369
ORDOÑEZ	Unión	656	879	863	1.742	1.549
SANTA EUFEMIA	Juárez Celman	533	867	870	1.737	1.288
TIO PUJIO	General San Martín	551	876	848	1.724	1.421
BIALET MASSE	Punilla	1.050	840	872	1.712	1.078
GENERAL BALDISSERA	Marcos Juárez	535	868	841	1.709	1.341
VILLA DE MARIA	Río Seco	502	815	876	1.691	1.343
MALVINAS ARGENTINAS	Colón	378	841	835	1.676	1.279
LAS ACEQUIAS	Río Cuarto	509	852	804	1.656	1.548
CORRALITO	Tercero Arriba	473	833	753	1.586	1.331
SERRANO	Presidente R. Sáenz Peña	555	814	762	1.576	1.091
CALCHIN	Río Segundo	465	746	770	1.516	1.328
BUCHARDO	General Roca	547	749	739	1.488	1.284
TRANSITO	San Justo	478	687	720	1.407	1.511
SANTIAGO TEMPLE	Río Segundo	426	668	692	1.360	1.169
WENCESLAO ESCALANTE	Unión	445	635	698	1.333	1.318
CARRILOBO	Río Segundo	463	638	694	1.332	1.172
YOCSINA	Santa María	308	675	643	1.318	945
VILLA ASCASUBI	Tercero Arriba	455	649	665	1.314	1.081
SAN FRANCISCO DEL CHA- ÑAR	Sobremonte	310	641	671	1.312	1.003
SANTA ELENA	Colón	299	687	614	1.301	-
VIAMONTE	Unión	451	662	638	1.300	1.442
VILLA REDUCCION	Juárez Celman	437	651	639	1.290	1.060
LA CRUZ	Calamuchita	369	642	648	1.290	645
MARULL	San Justo	436	602	677	1.279	1.332
TOLEDO	Santa María	310	649	626	1.275	923
IDIAZABAL	Unión	393	654	619	1.273	1.086
LAS JUNTURAS	Río Segundo	402	610	624	1.234	1.138
VILLA CONCEPCION DEL TIO	San Justo	407	585	609	1.194	1.185
MENDIOLAZA	Colón	405	585	585	1.170	547
SAN JOSE DE LA DORMIDA	Tulumba	333	551	598	1.149	714
ALTOS DE CHIPION	San Justo	381	556	593	1.149	1.011
EL TIO	San Justo	380	559	545	1.104	1.105
LA LAGUNA	General San Martín	377	551	543	1.094	877
OBISPO TREJO	Río Primero	321	501	586	1.087	1.338
CORONEL BAIGORRIA	Río Cuarto	331	529	526	1.055	1.072
MATTALDI	General Roca	363	537	515	1.052	706
LA PUERTA	Río Primero	344	519	498	1.017	1.053



## CORDOBA

LOCALIDAD	Departamento	Censo 1980				Censo 1970
		VIVIEN- DAS	POBLACION			
			Varones	Mujeres	Total	
DALMACIO VELEZ						
SARFIELD	Tercero Arriba	335	498	518	1.016	980
VILLA RUMIPAL	Calamuchita	544	521	492	1.013	598
TICINO	General San Martín	347	492	520	1.012	889

- (1) Incluye la población correspondiente a Saldán, localidad que según la delimitación efectuada para el Censo de 1970 no formaba parte del aglomerado.
- (2) Incluye la localidad Frontera perteneciente al departamento Castellanos de la Provincia de Santa Fe.
- (3) Incluye Calera Central que en el Censo de 1970 figuró como una localidad separada.

## CORRIENTES

LOCALIDAD	Departamento	Censo 1980				Censo 1970
		VIVIEN- DAS	POBLACION			
			Varones	Mujeres	Total	
CORRIENTES	Capital	40.618	85.232	94.358	179.590	136.924
GOYA	Goya	11.400	22.624	24.733	47.357	39.367
CURUZU CUATIA	Curuzú Cuatiá	6.124	12.114	12.841	24.955	20.636
PASO DE LOS LIBRES	Paso de los Libres	5.839	12.031	12.081	24.112	17.341
MERCEDES	Mercedes	5.261	9.732	10.871	20.603	18.476
MONTE CASEROS	Monte Caseros	4.282	9.243	9.004	18.247	14.306
SANTO TOME	Santo Tomé	3.406	6.844	7.508	14.352	11.058
BELLA VISTA	Bella Vista	3.547	6.931	7.298	14.229	10.554
ESQUINA	Esquina	2.644	4.866	5.514	10.380	6.931
ITUZAINGO	Ituzaingó	2.135	4.780	3.907	8.687	2.429
GOBERNADOR VIRASORO	Santo Tomé	2.066	4.390	4.208	8.598	4.302
SALADAS	Saladas	1.727	3.496	3.849	7.345	5.468
ALVEAR	General Alvear	1.469	2.619	2.800	5.419	2.258
SAN LUIS DEL PALMAR	San Luis del Palmar	1.180	2.373	2.609	4.982	3.411
EMPEDRADO	Empedrado	1.174	2.243	2.489	4.732	4.269
SAUCE	Sauce	1.281	2.194	2.483	4.677	4.134
SANTA LUCIA	Lavalle	1.166	2.068	2.384	4.452	3.738
LA CRUZ	San Martín	1.111	1.929	2.203	4.132	3.069
SAN ROQUE	San Roque	1.100	1.946	2.166	4.112	3.783
ITATI	Itati	762	1.539	1.730	3.269	2.327
MBURUCUYA	Mburucuyá	828	1.469	1.575	3.044	2.533
CAA CATI	General Paz	740	1.352	1.526	2.878	2.861
SAN MIGUEL	San Miguel	542	1.098	1.217	2.315	1.540
CONCEPCION	Concepción	559	1.027	1.140	2.167	2.679
ITA IBATE	General Paz	449	955	1.016	1.971	1.588
MOCORETA	Monte Caseros	414	881	817	1.698	862
MARIANO I. LOZA	Mercedes	431	839	839	1.678	1.186
PASO DE LA PATRIA	San Cosme	597	704	710	1.414	1.144
CHAVARRIA	San Roque	352	673	736	1.409	792
PERUGORRIA	Curuzú Cuatiá	414	658	716	1.374	1.133
SAN CARLOS	Ituzaingó	343	707	661	1.368	1.242
YAPEYU	San Martín	252	654	533	1.187	1.165
FELIPE YOFRE	Mercedes	279	583	557	1.140	841
SAN LORENZO	Saladas	281	532	568	1.100	836
LORETO	San Miguel	316	490	541	1.031	1.025
PEDRO R. FERNANDEZ	San Roque	330	482	533	1.015	1.412

## CHACO

LOCALIDAD	Departamento	Censo 1980				Censo 1970
		VIVIEN- DAS	POBLACION			
			Varones	Mujeres	Total	
GRAN RESISTENCIA PRESIDENCIA	San Fernando	52.477	106.291	112.147	218.438	142.848
R.SAENZ PEÑA	Comandante Fernández	12.518	23.474	25.787	49.261	38.620
VILLA ANGELA	Mayor J. L. Fontana	6.043	12.638	12.948	25.586	17.091
GENERAL SAN MARTIN	Libertador Gral. San Martín	3.682	7.961	8.335	16.296	9.588
CHARATA	Chacabuco	3.448	6.370	6.700	13.070	7.975
QUITILIPÍ	Quitilipi	2.577	4.830	5.107	9.937	7.232
LAS BREÑAS	9 de Julio	2.676	4.480	4.973	9.453	5.408
MACHAGAI	25 de Mayo	2.171	4.229	4.531	8.760	5.496
GENERAL PINEDO	12 de Octubre	1.754	3.575	3.766	7.341	4.600
JUAN J. CASTELLI	General Güemes	1.598	3.047	3.483	6.530	3.679
EX- LA LEONESA	Bermejo	1.348	2.667	2.748	5.415	3.121
LAS PALMAS	Bermejo	1.215	2.559	2.502	5.061	2.805
TRES ISLETAS	Maipú	1.259	2.444	2.587	5.031	3.042
PRESIDENCIA DE LA PLAZA	Presidencia de la Plaza	1.332	2.357	2.547	4.904	3.834
PUERTO TIROL	Libertad	952	2.206	2.220	4.426	3.107
CORZUELA	General Belgrano	993	1.883	1.848	3.731	2.551
CAMPO LARGO	Independencia	722	1.668	1.759	3.427	1.976
VILLA BERTHET	San Lorenzo	965	1.620	1.772	3.392	3.278
TACO POZO	Almirante Brown	705	1.577	1.658	3.235	935
SAN BERNARDO	O'Higgins	749	1.483	1.530	3.013	1.832
SANTA SYLVINA	Fray Justo Sta. M. de Oro	799	1.344	1.403	2.747	2.213
CONCEPCION DEL BERMEJO	Almirante Brown	632	1.274	1.262	2.536	1.572
PAMPA DEL INFIERNO	Almirante Brown	638	1.245	1.263	2.508	1.293
CORONEL DU GRATY	Mayor J. L. Fontana	501	1.198	1.155	2.353	1.386
LA ESCONDIDA	General Donovan	459	1.100	1.081	2.181	1.827
AVIA TERAI	Independencia	422	1.081	1.009	2.090	1.157
HERMOSO CAMPO	12 de Octubre	472	1.038	1.015	2.053	1.277
COLONIAS UNIDAS	Sargento Cabral	545	962	986	1.948	1.480
MARGARITA BELEN	1° de Mayo	468	890	894	1.784	1.173
MAKALLE	General Donovan	456	861	910	1.771	1.286
PRESIDENCIA ROCA	Libertador Gral. San Martín	403	831	923	1.754	1.275
PAMPA DEL INDIO	Libertador Gral. San Martín	451	859	881	1.740	881
LA VERDE	General Donovan	394	845	857	1.702	965
PUERTO BERMEJO	Bermejo	432	759	798	1.557	1.114
COLONIA ELISA	Sargento Cabral	414	676	726	1.402	1.047
LA CLOTILDE	O'Higgins	292	566	585	1.151	626
CHARADAI	Tapenaga	322	535	543	1.078	1.552
ISLA DEL CERRITO	Bermejo	260	584	455	1.039	842
EL SAUZALITO	General Güemes	151	542	478	1.020	336

## CHUBUT

LOCALIDAD	Departamento	Censo 1980				Censo 1970
		VIVIEN- DAS	POBLACION			
			Varones	Mujeres	Total	
COMODORO RIVADAVIA	Escalante	25.150	50.253	46.612	96.865	72.906
TRELEW	Rawson	15.241	25.532	26.541	52.073	24.214
PUERTO MADRYN	Biedma	5.527	10.887	9.822	20.709	6.115
ESQUEL	Futaleufu	4.741	8.418	8.810	17.228	13.771
RAWSON	Rawson	3.337	6.723	6.258	12.981	7.229
SARMIENTO	Sarmiento	1.537	3.548	2.765	6.313	5.555
TREVELIN	Futaleufú	941	1.452	1.483	2.935	1.214
GAIMAN	Gaiman	769	1.328	1.323	2.651	1.702
EL MAITEN	Cushamen	660	1.191	1.159	2.350	2.390
DOLAVON	Gaiman	514	924	854	1.778	1.281
RIO MAYO	Río Senguerr	464	888	844	1.732	1.407
RADA TILLY	Escalante	767	806	812	1.618	460
GOBERNADOR COSTA	Tehuelches	419	692	762	1.454	1.354
JOSE DE SAN MARTIN	Tehuelches	369	557	578	1.135	1.313
DIADEMA ARGENTINA	Escalante	322	571	521	1.092	1.027
ALTO RIO SENGUERR	Río Senguerr	327	564	468	1.032	1.186

## ENTRE RIOS

LOCALIDAD	Departamento	Censo 1980				Censo 1970
		VIVIEN- DAS	POBLACION			
			Varones	Mujeres	Total	
PARANA	Paraná	43.489	75.663	83.918	159.581	127.635
CONCORDIA	Concordia	23.800	45.082	48.536	93.618	72.136
GUALEGUAYCHU	Gualeguaychú	13.541	24.394	26.663	51.057	40.661
CONCEPCION DEL URUGUAY	Uruguay	12.590	22.414	23.651	46.065	38.967
GUALEGUAY	Gualeguay	6.982	11.523	13.360	24.883	20.401
VICTORIA	Victoria	5.700	8.903	9.980	18.883	17.046
VILLAGUAY	Villaguay	5.153	8.711	9.988	18.699	15.591
NOGOYA	Nogoyá	4.313	7.478	8.384	15.862	12.877
CHAJARI	Federación	3.803	7.424	7.818	15.242	10.720
LA PAZ	La Paz	3.617	7.030	7.890	14.920	12.299
SANTA ELENA	La Paz	3.566	7.311	7.344	14.655	11.525
DIAMANTE	Diamante	3.853	6.285	7.179	13.464	12.686
COLON	Colón	3.457	5.498	6.150	11.648	10.122
CRESPO	Paraná	2.862	5.259	5.409	10.668	7.615
ROSARIO DEL TALA	Tala	2.900	4.524	5.028	9.552	8.005
FEDERAL	Federal	2.267	4.393	4.829	9.222	6.977
BASAVILBASO	Uruguay	2.353	3.661	3.996	7.657	7.338
FEDERACION	Federación	1.793	3.690	3.569	7.259	4.876
SAN JOSE	Colón	1.992	3.262	3.538	6.800	4.046
VIALE	Paraná	1.503	2.758	2.877	5.635	4.411
URDINARRAIN	Gualeguaychú	1.609	2.627	2.845	5.472	4.577
GENERAL RAMIREZ	Diamante	1.621	2.572	2.821	5.393	4.439
SAN JOSE DE FELICIANO	Feliciano	1.218	2.320	2.666	4.986	3.884
BOVRIL	La Paz	1.220	2.299	2.436	4.735	2.988
VILLA MARIA GRANDE	Paraná	1.139	2.173	2.344	4.517	3.431
SAN SALVADOR	Colón	1.202	2.081	2.261	4.342	4.529
VILLA ELISA	Colón	1.202	2.026	2.080	4.106	3.227
MACIA	Tala	1.074	1.692	1.790	3.482	2.105
LARROQUE	Gualeguaychú	815	1.535	1.612	3.147	2.138
IBICUY	Gualeguaychú	820	1.511	1.571	3.082	3.073
GENERAL GALARZA	Gualeguay	927	1.492	1.565	3.057	2.704
LUCAS GONZALEZ	Nogoyá	930	1.437	1.578	3.015	3.085
VILLA LIBERTADOR GENE- RAL SAN MARTIN	Diamante	702	1.321	1.686	3.007	1.863
HERNANDARIAS	Paraná	837	1.460	1.542	3.002	2.735
SAN JAIME DE LA FRONTERA	Federación	738	1.342	1.469	2.811	2.517
HASENKAMP	Paraná	780	1.392	1.412	2.804	1.950
SEGUI	Paraná	745	1.285	1.301	2.586	2.232
CERRITO	Paraná	561	1.013	1.071	2.084	1.307
GENERAL CAMPOS	Concordia	519	929	948	1.877	1.475
VILLA CLARA	Villaguay	548	905	955	1.860	1.736
FRIGORIFICO YUQUERI	Concordia	459	904	922	1.826	1.022
SAUCE DE LUNA	Federal	439	813	842	1.655	1.161
EL BRILLANTE	Colón	424	750	788	1.538	1.777

# ENTRE RIOS

LOCALIDAD	Departamento	Censo 1980				Censo 1970
		VIVIEN- DAS	POBLACION			
			Varones	Mujeres	Total	
ALCARAZ (ARRUA)	La Paz	406	713	752	1.465	1.518
GOBERNADOR MANSILLA	Tala	468	695	718	1.413	1.050
HERNANDEZ	Nogoyá	428	606	677	1.283	1.035
VILLA DOMINGUEZ	Villaguay	388	616	614	1.230	830
LOS CHARRUAS	Concordia	332	633	593	1.226	594
SAN BENITO	Paraná	279	542	534	1.076	558

FORMOSA

LOCALIDAD	Departamento	Censo 1980				Censo 1970
		VIVIEN- DAS	POBLACION			
			Varones	Mujeres	Total	
FORMOSA	Formosa	22.507	46.357	48.710	95.067	61.071
CLORINDA	Pilcomayo	4.980	10.208	10.800	21.008	16.125
PIRANE	Pirané	2.364	4.390	4.649	9.039	4.210
EL COLORADO	Pirané	1.964	3.636	3.936	7.572	4.117
IBARRETA	Patiño	1.226	2.530	2.732	5.262	2.578
COMANDANTE FONTANA	Patiño	1.140	2.175	2.293	4.468	2.752
LAS LOMITAS	Patiño	1.099	1.884	2.163	4.047	3.490
INGENIERO JUAREZ	Matacos	963	1.900	1.871	3.771	1.335
LAGUNA BLANCA	Pilcomayo	957	1.724	1.807	3.531	1.936
PALO SANTO	Pirané	812	1.488	1.600	3.088	1.984
ESTANISLAO DEL CAMPO	Patiño	657	1.244	1.374	2.618	1.447
POZO DEL TIGRE	Patiño	598	1.106	1.124	2.230	1.570
VILLA GENERAL BELGRANO	Patiño	630	1.049	1.077	2.126	..
ESPINILLO	Pilagás	560	1.049	1.036	2.085	1.249
MISION LAISHI	Laishi	468	879	921	1.800	893
VILLA DOS TRECE	Pirané	390	759	713	1.472	692
COLONIA VILFAÑE	Pirané	367	572	673	1.245	693
LAGUNA YEMA	Bermejo	276	538	525	1.063	542
SAN MARTIN II	Patiño	298	503	529	1.032	681
VILLA GENERAL GUEMES	Patiño	289	519	502	1.021	..
TENIENTE GENERAL JUAN CARLOS SANCHEZ	Pilcomayo	314	501	518	1.019	..

# JUJUY

LOCALIDAD	Departamento	Censo 1980				Censo 1970
		VIVIEN- DAS	POBLACION			
			Varones	Mujeres	Total	
SAN SALVADOR DE JUJUY	Capital	28.006	60.147	64.340	124.487	82.637
SAN PEDRO DE JUJUY	San Pedro	9.838	18.074	18.833	36.907	25.265
LIBERTADOR SAN MARTIN	Ledesma	6.143	15.575	15.239	30.814	10.643
PALPALA	Capital	6.869	14.009	13.848	27.857	15.879
PERICO	El Carmen	2.892	6.260	6.565	12.825	7.096
LA QUIACA	Yaví	2.098	4.017	4.272	8.289	6.034
FRAILE PINTADO	Ledesma	1.540	3.595	3.521	7.116	2.892
EL CARMEN	El Carmen	1.558	3.155	3.225	6.380	3.701
EL TALAR	Santa Bárbara	1.559	2.633	2.224	4.857	1.248 (1)
BARRIO LEDESMA (2)	Ledesma	915	2.059	2.111	4.170	5.582
HUMAHUACA	Humahuaca	1.115	1.948	2.015	3.963	2.918
CALILEGUA	Ledesma	736	1.950	1.923	3.873	3.525
EL AGUILAR (VETA)	Humahuaca	903	2.064	1.765	3.829	5.811 (3)
CAIMANCITO	Ledesma	816	1.873	1.807	3.680	1.598
YUTO	Ledesma	797	1.702	1.667	3.369	2.859
LA MENDIETA	San Pedro	686	1.615	1.513	3.128	2.871
INGENIO LA ESPERANZA	San Pedro	654	1.598	1.512	3.110	3.194
EL AGUILAR (MOLINO)	Humahuaca	689	1.540	1.313	2.953	- (3)
ABRA PAMPA	Cochinoca	1.066	1.419	1.510	2.929	2.091
PUESTO VIEJO	El Carmen	633	1.519	1.244	2.763	975
MONTERRICO	El Carmen	582	1.148	1.077	2.225	1.382
SANTA CLARA	Santa Bárbara	575	1.174	1.001	2.175	111
TILCARA	Tilcara	791	1.018	1.149	2.167	2.082
MAIMARA	Tilcara	539	926	773	1.699	1.392
AGUA CALIENTE	El Carmen	426	878	667	1.545	1.002
MINA PIRQUITAS	Rinconada	408	723	601	1.324	1.118
EL PIQUETE	Santa Bárbara	242	584	535	1.119	786
VOLCAN	Tumbaya	366	582	525	1.107	1.013
SANTO DOMINGO	El Carmen	266	502	566	1.068	587
MINA 9 DE OCTUBRE	Capital	190	540	503	1.043	1.255

(1) En el censo de 1970 fué considerada como dos localidades: El Talar y El Alto.

(2) En el censo de 1970 se denominó Pueblo Ledesma.

(3) En el censo de 1970 aparecieron juntas bajo la denominación El Aguilar.

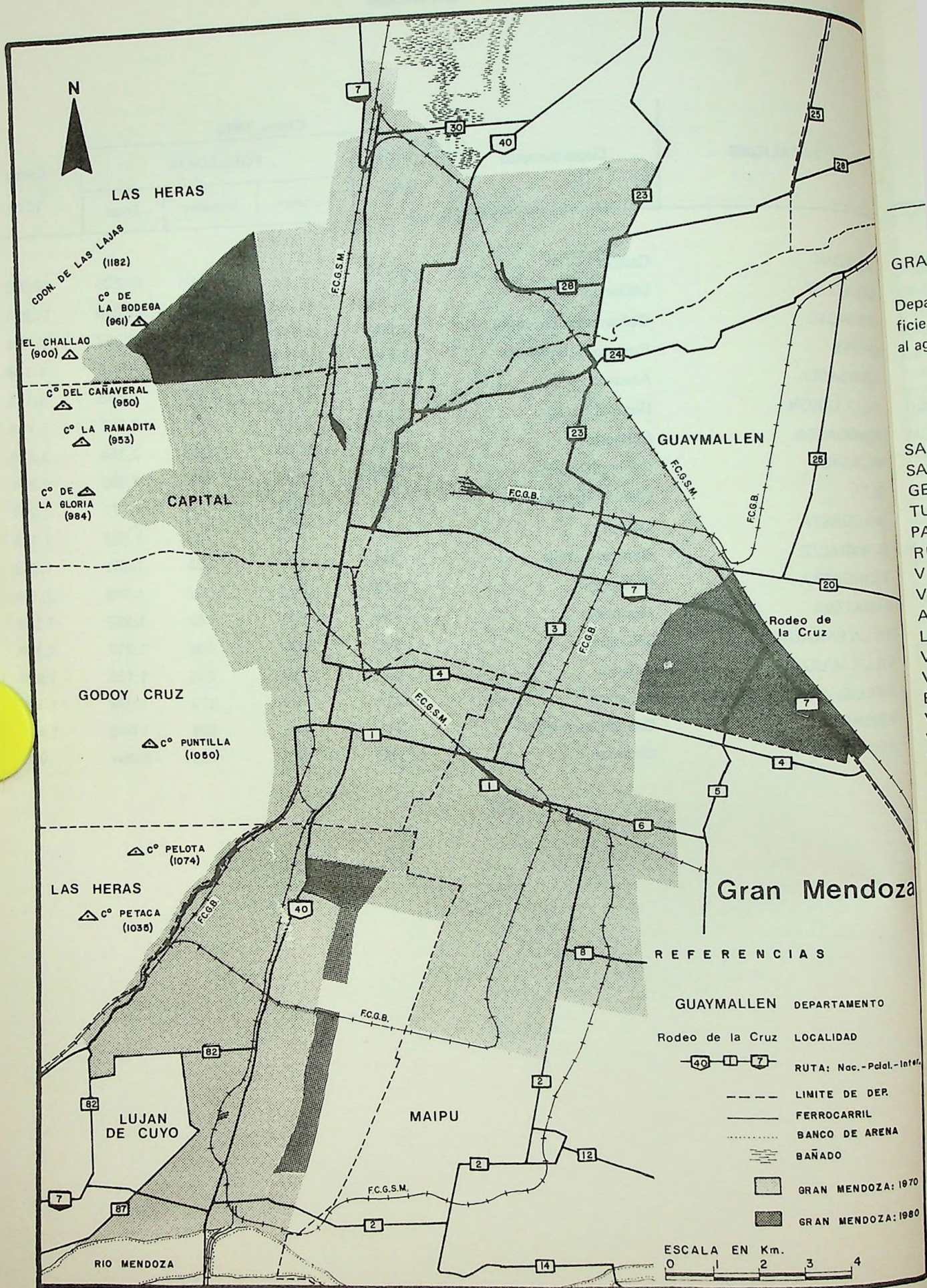


LA PAMPA

LOCALIDAD	Departamento	Censo 1980				Censo 1970
		VIVIEN- DAS	POBLACION			
			Varones	Mujeres	Total	
SANTA ROSA	Capital	15.054	25.423	26.266	51.689	33.649
GENERAL PICO	Maracó	9.291	14.832	15.348	30.180	21.897
GENERAL ACHA	Utracán	2.570	3.611	4.036	7.647	6.270
EDUARDO CASTEX	Conhelo	1.891	2.687	2.710	5.397	3.739
REALICO	Realicó	1.390	2.097	2.239	4.336	3.316
VICTORICA	Loventué	1.257	1.897	1.998	3.895	3.184
INTENDENTE ALVEAR	Chapaleufú	1.226	1.817	1.823	3.640	2.534
TOAY	Toay	888	2.008	1.609	3.617	2.191
INGENIERO LUIGGI	Realicó	1.067	1.483	1.519	3.002	2.113
25 DE MAYO	Puelén	711	1.462	1.299	2.761	1.533
QUEMU QUEMU	Quemú Quemú	955	1.322	1.341	2.663	2.423
MACACHIN	Atreucó	894	1.346	1.302	2.648	1.701
GUATRACHE	Guatraché	899	1.238	1.284	2.522	2.093
RANCUL	Rancul	731	1.240	1.188	2.428	1.276
COLONIA BARON	Quemú Quemú	913	1.193	1.157	2.350	2.262
GENERAL SAN MARTIN	Hucal	783	1.090	1.078	2.168	1.883
TRENEL	Trenel	746	1.060	989	2.049	1.644
CATRILO	Catriló	643	1.032	1.011	2.043	1.697
JACINTO ARAUZ	Hucal	671	978	950	1.928	1.752
BERNASCONI	Hucal	647	832	878	1.710	1.563
ALPACHIRI	Guatraché	610	810	847	1.657	1.374
WINIFREDA	Conhelo	576	797	809	1.606	1.314
MIGUEL RIGLOS	Atreucó	540	810	714	1.574	1.344
CALEUFU	Rancul	494	872	699	1.571	1.081
DOBLAS	Atreucó	441	738	697	1.435	1.231
PARERA	Rancul	423	624	627	1.251	803
TELEN	Loventué	378	589	659	1.248	1.117
LONQUIMAY	Catriló	402	617	575	1.192	945
ANGUIL	Capital	349	560	507	1.067	846

## LA RIOJA

LOCALIDAD	Departamento	Censo 1980				Censo 1970
		VIVIEN- DAS	POBLACION			
			Varones	Mujeres	Total	
LA RIOJA	Capital	15.536	32.322	34.504	66.826	46.090
CHILECITO	Chilecito	3.154	6.702	7.308	14.010	11.234
CHAMICAL	Gobernador Gordillo	1.504	3.118	3.215	6.333	4.634
CHEPES	Rosario V. Peñaloza	1.130	2.302	2.473	4.775	4.108
AIMOGASTA	Arauco	1327	2.273	2.367	4.640	4.134
VILLA UNION	General Lavalle	599	1.126	1.230	2.356	1.789
NONOGASTA	Chilecito	454	1.106	1.048	2.154	1.784
MILAGRO	General Ocampo	521	991	994	1.985	1.824
OLTA	General Belgrano	460	873	904	1.777	1.241
SAÑOGASTA	Chilecito	368	675	713	1.388	1.198
GUANDACOL	General Lavalle	302	686	665	1.351	1.073
VICHIGASTA	Chilecito	319	676	637	1.313	1.234
FAMATINA	Famatina	394	595	642	1.237	1.204
VILLA SANAGASTA	Sanagasta	474	609	608	1.217	1.168
VILLA MAZAN	Arauco	310	583	550	1.133	1.005
MALLIGASTA	Chilecito	212	560	513	1.073	1.332
VINCHINA	General Sarmiento	311	546	524	1.070	1.491
ANGUINAN	Chilecito	300	565	489	1.054	902



GRA  
 Depa  
 ficie  
 al ag  
 SAN  
 SAN  
 GEN  
 TUN  
 PAL  
 RIV  
 VIL  
 VIL  
 AL  
 LA  
 VIL  
 BO  
 VIL  
 VIL  
 MC  
 CO  
 SA  
 RE  
 VI  
 IN  
 I  
 VI  
 CL  
 LA  
 AI  
 VI  
 RO  
 LA  
 U:  
 M  
 EI  
 LI  
 G

## MENDOZA

LOCALIDAD	Departamento	Censo 1980				Censo 1970
		VIVIEN- DAS	POBLACION			
			Varones	Mujeres	Total	
GRAN MENDOZA		156.282	283.601	313.195	596.796	477.810
Departamentos cuya super- ficie se integra parcialmente al aglomerado.	Capital	35.237	54.517	63.910	118.427	118.568
	Godoy Cruz	35.330	66.747	74.806	141.553	112.481
	Guaymallén	44.323	75.638	81.696	157.334	118.995 (1)
	Las Heras	21.926	46.578	49.967	96.545	67.789
	Maipú	11.043	23.007	24.756	47.763	34.839
	Luján	8.423	17.114	18.060	35.174	25.138
SAN RAFAEL	San Rafael	19.805	32.957	37.520	70.477	58.237
SAN MARTIN	San Martín	7.554	14.071	15.675	29.746	24.300
GENERAL ALVEAR	General Alvear	6.014	10.035	11.215	21.250	17.277
TUNUYAN	Tunuyán	3.560	7.019	7.646	14.665	10.813
PALMIRA	San Martín	3.387	6.469	7.132	13.601	9.634
RIVADAVIA	Rivadavia	2.868	5.122	5.831	10.953	13.072
VILLA DE MALARGUE	Malargüe	2.405	4.752	4.744	9.496	5.462
VILLA DE LA PAZ	La Paz	1.117	2.299	2.305	4.604	3.533
ALGARROBAL	Las Heras	1.053	2.258	2.285	4.543	1.933
LA COLONIA	Junín	984	1.987	2.155	4.142	(2)
VILLA DE TUPUNGATO	Tupungato	890	1.676	1.745	3.421	2.949
VILLA TULUMAYA	Lavalle	777	1.673	1.639	3.312	2.091
BOWEN	General Alvear	1.037	1.606	1.705	3.311	2.723
VILLA DE JUNIN	Junín	839	1.568	1.647	3.215	2.343
VILLA LA CONSULTA	San Carlos	865	1.539	1.675	3.214	2.678
VILLA ATUEL	San Rafael	801	1.318	1.456	2.774	2.783
MONTE COMAN	San Rafael	807	1.208	1.339	2.547	2.350
COQUIMBITO	Maipú	504	1.172	1.233	2.405	1.472
SAN JOSE Y VILLA BASTIAS	Tupungato	521	1.143	1.110	2.253	—
REAL DEL PADRE	San Rafael	667	1.023	1.119	2.142	1.488
VILLA DEL CARMEN	San Martín	488	976	1.113	2.089	1.489
INGENIERO GUSTAVO AN- DRE	Lavalle	481	1.053	911	1.964	1.488
VILLA SAN CARLOS	San Carlos	471	907	921	1.828	1.468
CUADRO NACIONAL	San Rafael	430	854	963	1.817	1.690
LAS CATITAS	Santa Rosa	387	866	818	1.684	1.444
ALVEAR OESTE	General Alvear	512	804	815	1.619	1.559
VISTA FLORES	Tunuyán	385	729	757	1.486	465
RODEO DEL MEDIO	Maipú	361	678	759	1.437	1.632
LA DORMIDA	Santa Rosa	338	653	648	1.301	856
USPALLATA	Las Heras	336	582	710	1.292	2.866
MEDRANO	Junín y Rivadavia	339	629	639	1.268	1.221
EUGENIO BUSTOS	San Carlos	322	652	608	1.260	1.501
LOS BARRIALES	Junín	303	599	605	1.204	1.095
GOUDGE	San Rafael	303	594	574	1.168	581

## MENDOZA

LOCALIDAD	Departamento	Censo 1980				Censo 1970
		VIVIEN- DAS	POBLACION			
			Varones	Mujeres	Total	
25 DE MAYO	San Rafael	284	601	555	1.156	681
FRAY LUIS BELTRAN	Maipú	322	536	619	1.155	1.144
CARMENSA	General Alvear	313	559	587	1.146	1.379
VILLA SANTA ROSA	Santa Rosa	277	564	567	1.131	682

- (1) Incluye Rodeo de la Cruz que en el Censo de 1970 no integró el aglomerado Gran Mendoza figurando como una localidad separada.
- (2) En el censo de 1970 apareció incluida en la localidad San Martín perteneciente al departamento San Martín.

## MISIONES

LOCALIDAD	Departamento	Censo 1980			Censo 1970	
		VIVIEN- DAS	POBLACION			
			Varones	Mujeres		Total
POSADAS	Capital	34.312	67.182	72.759	139.941	97.514
OBERA	Oberá	7.210	13.163	14.148	27.311	16.994
ELDORADO	Eldorado	6.336	11.288	11.533	22.821	14.057
APOSTOLES	Apóstoles	2.747	5.889	5.363	11.252	8.111
LEANDRO N. ALEM	Leandro N. Alem	2.878	5.149	5.593	10.742	7.037
PUERTO IGUAZU	Iguazú	2.528	5.204	5.046	10.250	3.001
PUERTO RICO	Lib. General San Martín	1.746	3.976	4.219	8.195	3.838
JARDIN AMERICA	San Ignacio	2.000	3.864	3.980	7.844	1.669
MONTECARLO	Montecarlo	1.601	3.080	3.083	6.163	2.934
SAN VICENTE	Guaraní	1.433	2.446	2.464	4.910	837
PUERTO PIRAY	Montecarlo	1.157	2.465	2.368	4.833	2.386
SAN JAVIER	San Javier	1.178	2.300	2.483	4.783	2.992
SAN PEDRO	San Pedro	1.198	2.189	2.558	4.747	1.749
ESPERANZA	Iguazú	1.085	2.304	2.137	4.441	1.605
CANDELARIA	Candelaria	1.056	1.989	1.969	3.958	2.319
SAN IGNACIO	San Ignacio	747	1.699	1.738	3.437	2.332
ARISTOBULO DEL VALLE	Caingúas	826	1.591	1.680	3.271	1.614
EL ALCAZAR	Lib. General San Martín	695	1.523	1.345	2.868	585
CONCEPCION DE LA SIERRA	Concepción	753	1.324	1.454	2.778	2.457
CAMPO GRANDE	Caingúas	757	1.313	1.457	2.770	1.152
VILLA 25 DE MAYO	Iguazú	508	1.226	1.137	2.363	876
CAMPO VIERA	Oberá	654	1.136	1.200	2.336	942
GARUPA	Capital	462	1.106	1.090	2.196	1.596
SAN JOSE	Apóstoles	572	1.059	1.081	2.140	1.908
BERNARDO DE IRIGOYEN	General Manuel Belgrano	575	1.040	1.037	2.077	694
WANDA	Iguazú	471	994	998	1.992	478
SANTA ANA	Candelaria	398	713	835	1.548	1.114
CORPUS	San Ignacio	380	680	675	1.355	1.025
CAPIOVI	Lib. General San Martín	340	619	663	1.282	469
GOBERNADOR ROCA	San Ignacio	284	596	676	1.272	624
RUIZ DE MONTOYA	Lib. General San Martín	232	511	517	1.028	—

# NEUQUEN

LOCALIDAD	Departamento	Censo 1980				Censo 1970
		VIVIEN- DAS	POBLACION			
			Varones	Mujeres	Total	
NEUQUEN	Confluencia	23.320	45.103	44.934	90.037	43.070
CUTRAL-CO	Confluencia	7.131	12.549	13.321	25.870	19.404
ZAPALA	Zapala	4.092	9.515	8.778	18.293	11.385
CENTENARIO	Confluencia	2.481	5.299	5.197	10.496	4.291
SAN MARTIN DE LOS ANDES	Lácar	2.330	4.999	4.508	9.507	5.960
PLAZA HUINCUL	Confluencia	2.048	3.923	4.065	7.988	4.714
PLOTTIER	Confluencia	2.008	4.039	3.912	7.951	2.587
JUNIN DE LOS ANDES	Huiliches	1.006	3.286	2.352	5.638	3.870
CHOS-MALAL	Chos-Malal	1.066	2.349	2.474	4.823	2.545
VILLA ALICURA	Lácar	474	1.913	811	2.724	-
SENILLOSA	Confluencia	444	1.036	986	2.022	643
LAS LAJAS	Picunches	491	958	1.023	1.981	1.300
LONCOPUÉ	Loncopué	394	839	889	1.728	1.078
ALUMINE	Aluminé	406	781	779	1.560	1.098
VILLA LA ANGOSTURA	Los Lagos	453	805	722	1.527	550
RINCON DE LOS SAUCES	Pehuenches	281	756	449	1.205	427
EL CHOCON	Confluencia	269	563	553	1.116	4.162

## RIO NEGRO







LOCALIDAD	Departamento	VIVIEN- DAS	Censo 1980			Censo 1970
			POBLACION			
			Varones	Mujeres	Total	
SAN CARLOS DE BARILOCHE	Bariloche	13.216	24.317	23.905	48.222	26.799
CIPOLLETTI	General Roca	10.118	19.665	20.458	40.123	23.768
GENERAL ROCA	General Roca	10.246	18.653	19.643	38.296	29.320
VIEDMA	Adolfo Alsina	6.541	11.891	12.447	24.338	12.888
CINCO SALTOS	General Roca	3.819	7.499	7.595	15.094	11.122
ALLEN	General Roca	3.691	6.879	7.162	14.041	9.380
VILLA REGINA	General Roca	3.795	6.871	7.146	14.017	10.975
CATRIEL	General Roca	3.645	6.911	6.328	13.239	5.322
SIERRA GRANDE	San Antonio	3.127	4.815	4.770	9.585	402
SAN ANTONIO OESTE	San Antonio	2.672	4.384	4.306	8.690	6.566
RIO COLORADO	Pichi Mahuída	2.285	3.619	3.742	7.361	5.670
CHOELE-CHOEL	Avellaneda	1.605	3.083	3.108	6.191	3.510
EL BOLSON	Bariloche	1.518	2.452	2.549	5.001	2.678
INGENIERO JACOBACCI	25 de Mayo	1.184	1.905	2.140	4.045	3.233
GENERAL CONESA	Conesa	1.092	1.739	1.827	3.566	3.117
INGENIERO HUERGO	General Roca	1.011	1.685	1.700	3.385	2.226
PADRE A. STEFENELLI	General Roca	734	1.634	1.531	3.165	1.458
LAMARQUE	Avellaneda	809	1.542	1.509	3.051	1.388
VALCHETA	Valcheta	914	1.468	1.526	2.994	1.776
LUIS BELTRAN	Avellaneda	798	1.455	1.486	2.941	1.759
CORONEL JUAN JOSE GOMEZ	General Roca	578	1.242	1.194	2.436	1.562
GENERAL FERNANDEZ ORO	General Roca	413	864	904	1.768	840
LOS MENUCOS	25 de Mayo	478	890	824	1.714	980
CERVANTES	General Roca	355	695	693	1.388	875
VILLA MANZANO	General Roca	365	700	668	1.368	909
MAQUINCHAO	25 de Mayo	462	617	682	1.299	1.495
MAINQUE	General Roca	320	617	647	1.264	886
VILLA ANTARTIDA	General Roca	299	659	596	1.255	948
GENERAL ENRIQUE GODOY	General Roca	317	590	628	1.218	620
BARRIO BARNABA Y OESTE	General Roca	316	562	577	1.139	—
BARRIO NUEVO	General Roca	261	578	532	1.110	—
CHICHINALES	General Roca	275	522	517	1.039	669

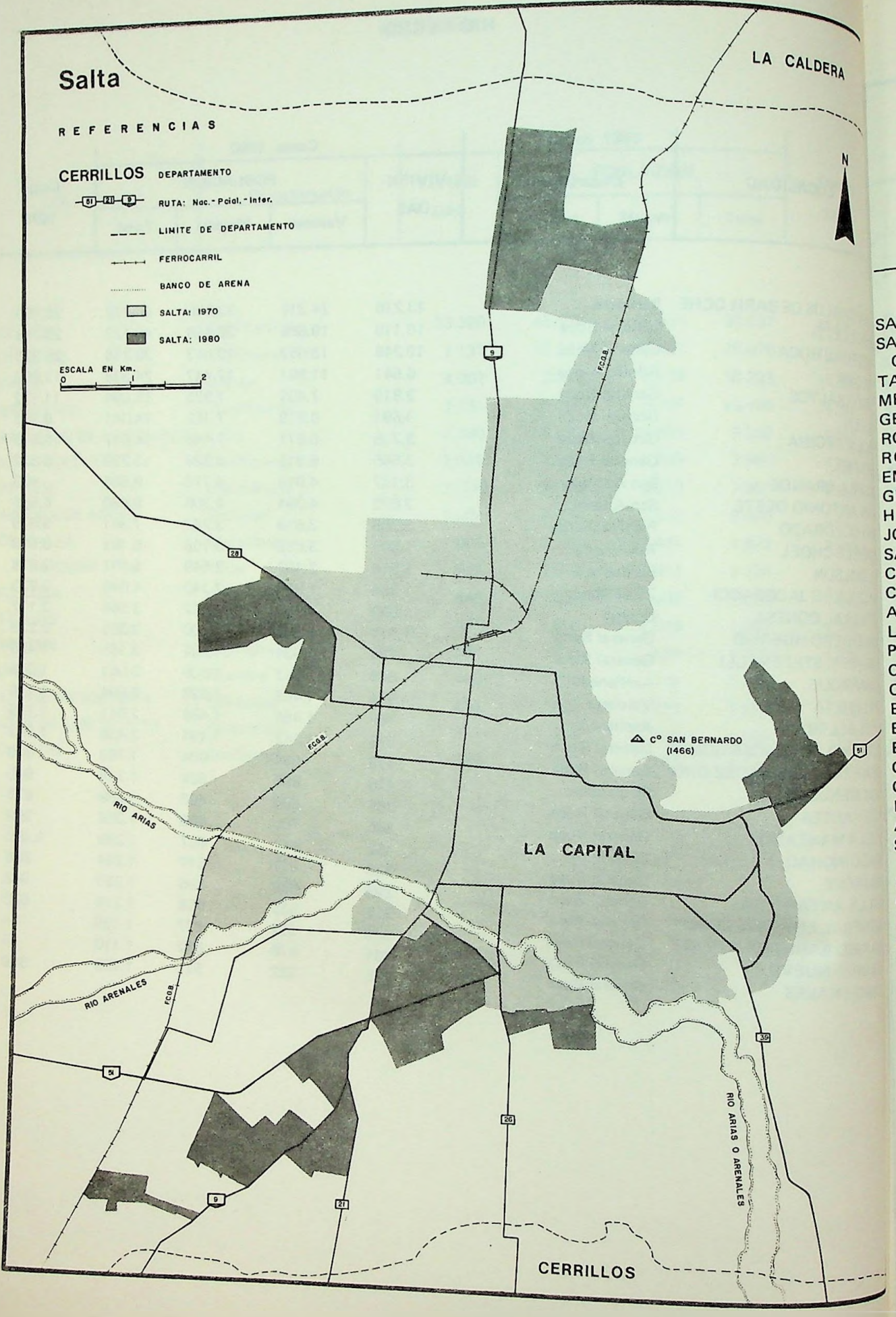
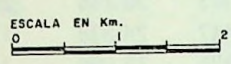


# Salta

LA CALDERA

## REFERENCIAS

- CERRILLOS DEPARTAMENTO**
-  RUTA: Nac. - Pcial. - Inter.
  -  LIMITE DE DEPARTAMENTO
  -  FERROCARRIL
  -  BANCO DE ARENA
  -  SALTA: 1970
  -  SALTA: 1980

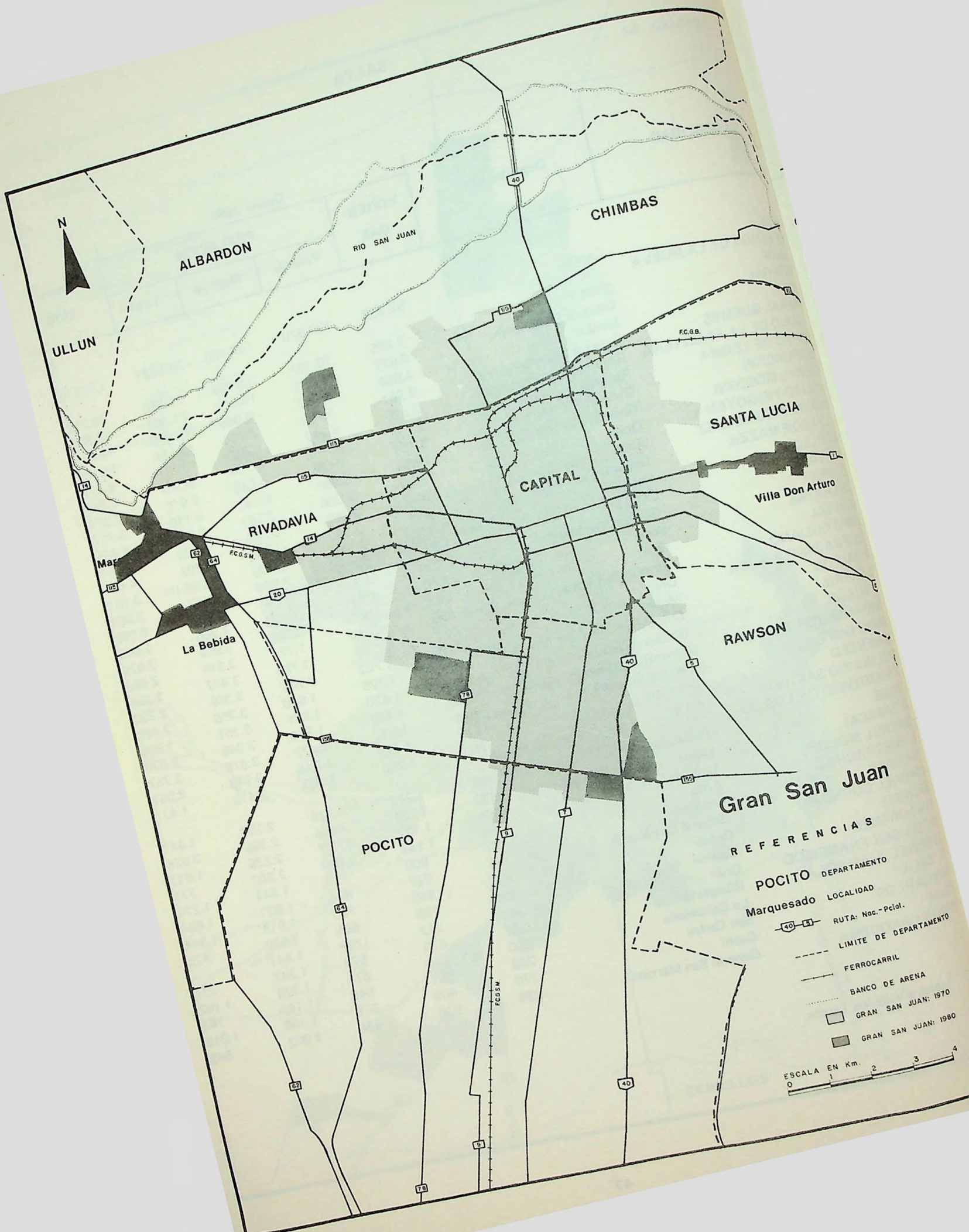


SALT  
SAN  
OR  
TAR  
MET  
GEN  
ROS  
ROS  
EME  
GEN  
HIP  
JOA  
SAL  
CEI  
CAI  
AG  
LA  
PIC  
CA  
CO  
EL  
EL  
CA  
CA  
LA  
AI  
SA  
  
E  
C  
C  
U  
S  
M  
C  
E  
S  
C  
I

## SALTA

LOCALIDAD	Departamento	Censo 1980				Censo 1970
		VIVIEN- DAS	POBLACION			
			Varones	Mujeres	Total	
SALTA	Capital	57.359	122.920	137.403	260.323	176.216
SAN RAMON DE LA NUEVA ORAN	Orán	7.306	16.157	16.798	32.955	20.212
TARTAGAL	General San Martín	6.627	15.851	15.516	31.367	23.696
METAN	Metán	4.605	8.959	9.969	18.928	14.615
GENERAL GUEMES	General Güemes	3.761	7.750	7.784	15.534	11.159
ROSARIO DE LA FRONTERA	Rosario de la Frontera	3.316	6.542	6.989	13.531	9.075
ROSARIO DE LERMA	Rosario de Lerma	2.134	4.776	4.764	9.540	6.268
EMBARCACION	General San Martín	2.151	4.430	4.586	9.016	7.207
GENERAL MOSCONI	General San Martín	1.654	3.968	4.142	8.110	5.717
HIPOLITO YRIGOYEN	Orán	1.350	3.088	3.167	6.255	2.786
JOAQUIN V. GONZALEZ	Anta	1.450	2.989	3.065	6.054	4.351
SALVADOR MAZZA	General San Martín	1.219	2.542	2.750	5.292	4.404
CERRILLOS	Cerrillos	1.217	2.519	2.709	5.228 (1)	3.181
CAFAYATE	Cafayate	1.232	2.498	2.550	5.048	3.365
AGUARAY	General San Martín	1.100	2.364	2.438	4.802	5.069
LAS LAJITAS	Anta	870	2.431	1.824	4.255	1.068
PICHANAL	Orán	847	2.003	1.954	3.957	2.979
CAMPO QUIJANO	Rosario de Lerma	890	1.745	1.771	3.516	2.588
COLONIA SANTA ROSA	Orán	864	1.722	1.765	3.487	2.294
EL GALPON	Metán	728	1.702	1.657	3.359	2.390
EL CARRIL	Chicoana	705	1.726	1.630	3.356	2.426
EL BORDO	General Güemes	857	1.620	1.531	3.151	1.985
CAMPAMENTO VESPUICIO	General San Martín	678	1.488	1.560	3.048	2.638
CAMPO SANTO	General Güemes	671	1.539	1.477	3.016	2.757
LA MERCED	Cerrillos	513	1.429	1.314	2.743	2.087
APOLINARIO SARAVIA	Anta	603	1.256	1.163	2.419	1.421
SAN ANTONIO DE LOS CO- BRES	Los Andes	705	1.212	1.145	2.357	1.947
EL TABACAL	Orán	539	1.224	1.075	2.299	3.876
CORONEL MOLDES	La Viña	496	1.122	1.117	2.239	1.617
EL QUEBRACHAL	Anta	389	1.143	1.059	2.202	771
CHICOANA	Chicoana	391	909	935	1.844	1.274
CORONEL CORNEJO	General San Martín	392	927	894	1.821	1.024
URUNDEL	Orán	383	850	768	1.618	1.544
SAN LORENZO	Capital	484	785	685	1.470	875
MISION SAN FRANCISCO	Orán	847	712	729	1.441	-
CORONEL JUAN SOLA	Rivadavia	331	675	672	1.347	797
EL TALA	La Candelaria	360	654	674	1.328	1.102
SAN CARLOS	San Carlos	288	601	540	1.141	744
CACHI	Cachi	270	558	578	1.136	1.018
MISION CHAQUEÑA	General San Martín	238	516	486	1.002	549

(1) Incluye Villa los Tarcos.



**REFERENCIAS**

POCITO DEPARTAMENTO

Marquesado LOCALIDAD

— 40 — 51 — RUTA: Noc.-Pciot.

--- LIMITE DE DEPARTAMENTO

— FERROCARRIL

--- BANCO DE ARENA

□ GRAN SAN JUAN: 1970

■ GRAN SAN JUAN: 1980

ESCALA EN Km.

0 1 2 3 4

## SAN JUAN

LOCALIDAD	Departamento	Censo 1980				Censo 1970
		VIVIEN- DAS	POBLACION			
			Varones	Mujeres	Total	
GRAN SAN JUAN		67.156	137.297	153.182	290.479	222.601
Departamento cuya superficie se integra totalmente al aglomerado.	Capital	30.033	53.943	63.788	117.731	112.582
Departamentos cuya superficie se integra parcialmente al aglomerado.	Rawson	14.024	32.055	34.451	66.506	47.794
	Rivadavia	9.067	19.858	21.965	41.823	26.054 (1)
	Santa Lucía	5.777	12.377	13.588	25.965	17.787 (2)
	Chimbas	7.274	16.872	17.252	34.124	15.646
	Pocito	975	2.192	2.138	4.330	2.738
CAUCETE	Caucete	3.518	7.176	7.336	14.512	10.719
SAN JOSE DE JACHAL	Jáchal	1.788	4.215	4.617	8.832	6.815
VILLA ABERASTAIN	Pocito	1.250	2.578	2.570	5.148	2.518
VILLA BORJAS-LA CHIMBE- RA (Las casuarinas)	25 de Mayo	719	1.670	1.603	3.273	1.618
BARREAL	Calingasta	716	1.465	1.274	2.739	239
VILLA MEDIA AGUA (Villa General Sarmiento)	Sarmiento	708	1.303	1.284	2.587	1.870
LA LAJA -- LAS LOMITAS	Albardón	574	1.246	1.301	2.547	723
VILLA SAN AGUSTIN	Valle Fértil	599	1.305	1.219	2.524	1.795
ALTO DE SIERRA	Santa Lucía	469	1.096	1.036	2.132	497
CENTRO ULLUM	Ullum	449	1.040	994	2.034	320
VILLA CALINGASTA	Calingasta	429	926	832	1.758	921
VILLA SANTA ROSA	25 de Mayo	351	819	804	1.623	1.084
VILLA ALBARDON (Villa San Martín)	Albardón	420	676	732	1.408	1.069
VILLA DEL SALVADOR (Angaco)	Angaco	309	643	726	1.369	893
VILLA 9 DE JULIO	9 de Julio	352	619	592	1.211	269
BASILIO NIEVAS (Zonda)	Zonda	237	582	546	1.128	521
RODEO -- COLOLA	Iglesia	281	557	485	1.042	705

(1) Incluye Marquesado y La Bebida que en el Censo de 1970 no integraron el aglomerado Gran San Juan figurando como localidades separadas.

(2) Incluye Villa Don Arturo que en el Censo de 1970 no integró el aglomerado Gran San Juan figurando como una localidad separada.

## SAN LUIS

LOCALIDAD	Departamento	Censo 1980				Censo 1970
		VIVIEN- DAS	POBLACION			
			Varones	Mujeres	Total	
SAN LUIS	La Capital	16.706	33.690	36.942	70.632	50.771
MERCEDES	General Pedernera	13.581	24.593	26.263	50.856	40.052
JUSTO DARACT	General Pedernera	1.871	3.084	3.254	6.338	5.958
LA TOMA	Coronel Pringles	1.148	2.232	2.093	4.325	3.113
QUINES	Ayacucho	885	1.654	1.698	3.352	2.583
MERLO-PIEDRA BLANCA	Junín	1.139	1.658	1.620	3.278	1.169
TILISARAO	Chacabuco	825	1.409	1.500	2.909	1.978
SANTA ROSA	Junín	821	1.346	1.532	2.878	2.609
SAN FRANCISCO	Ayacucho	705	1.163	1.285	2.448	1.952
CONCARAN	Chacabuco	633	1.159	1.198	2.357	1.354
EL CHORRILLO	La Capital	452	780	802	1.582	666
BUENA ESPERANZA	Gobernador Dupuy	377	759	770	1.529	1.192
LUJAN	Ayacucho	389	641	690	1.331	872
CANDELARIA	Ayacucho	336	591	644	1.235	1.066
NASCHEL	Chacabuco	339	611	608	1.219	825

SANTA CRUZ

LOCALIDAD	Departamento	Censo 1980				Censo 1970
		VIVIEN- DAS	POBLACION			
			Varones	Mujeres	Total	
RIO GALLEGOS	Güer Aike	11.262	23.312	20.167	43.479	27.833
CALETA OLIVIA	Deseado	4.845	10.443	9.698	20.141	13.366
PICO TRUNCADO	Deseado	2.478	5.126	4.500	9.626	6.021
YACIMIENTO RIO TURBIO	Güer Aike	1.341	4.981	2.777	7.758	(1)
PUERTO SAN JULIAN	Magallanes	1.470	2.153	2.125	4.278	3.589
PUERTO DESEADO	Deseado	1.102	2.232	1.785	4.017	3.735
LAS HERAS	Deseado	941	1.743	1.433	3.176	2.151
CMTE. LUIS PIEDRABUENA	Corpen Aike	613	1.563	929	2.492	2.586
PUERTO SANTA CRUZ	Corpen Aike	540	1.459	894	2.353	1.448
PERITO MORENO	Lago Buenos Aires	721	1.074	1.001	2.075	1.793
28 DE NOVIEMBRE	Güer Aike	526	958	793	1.751	5.168
EL CALAFATE	Lago Argentino	444	748	636	1.384	854
GOBERNADOR GREGORES	Río Chico	436	718	644	1.362	1.139
CAÑADON SECO	Deseado	329	708	556	1.264	1.154

(1) En el censo de 1970 apareció incluida en la localidad 28 de Noviembre.


# Gran Rosario


## REFERENCIAS


ROSARIO DEPARTAMENTO

Roldán LOCALIDAD



 RUTA: Nac.-Pcld.-Intgr.



 LIMITE DE DEPARTAMENTO


 FERROCARRIL

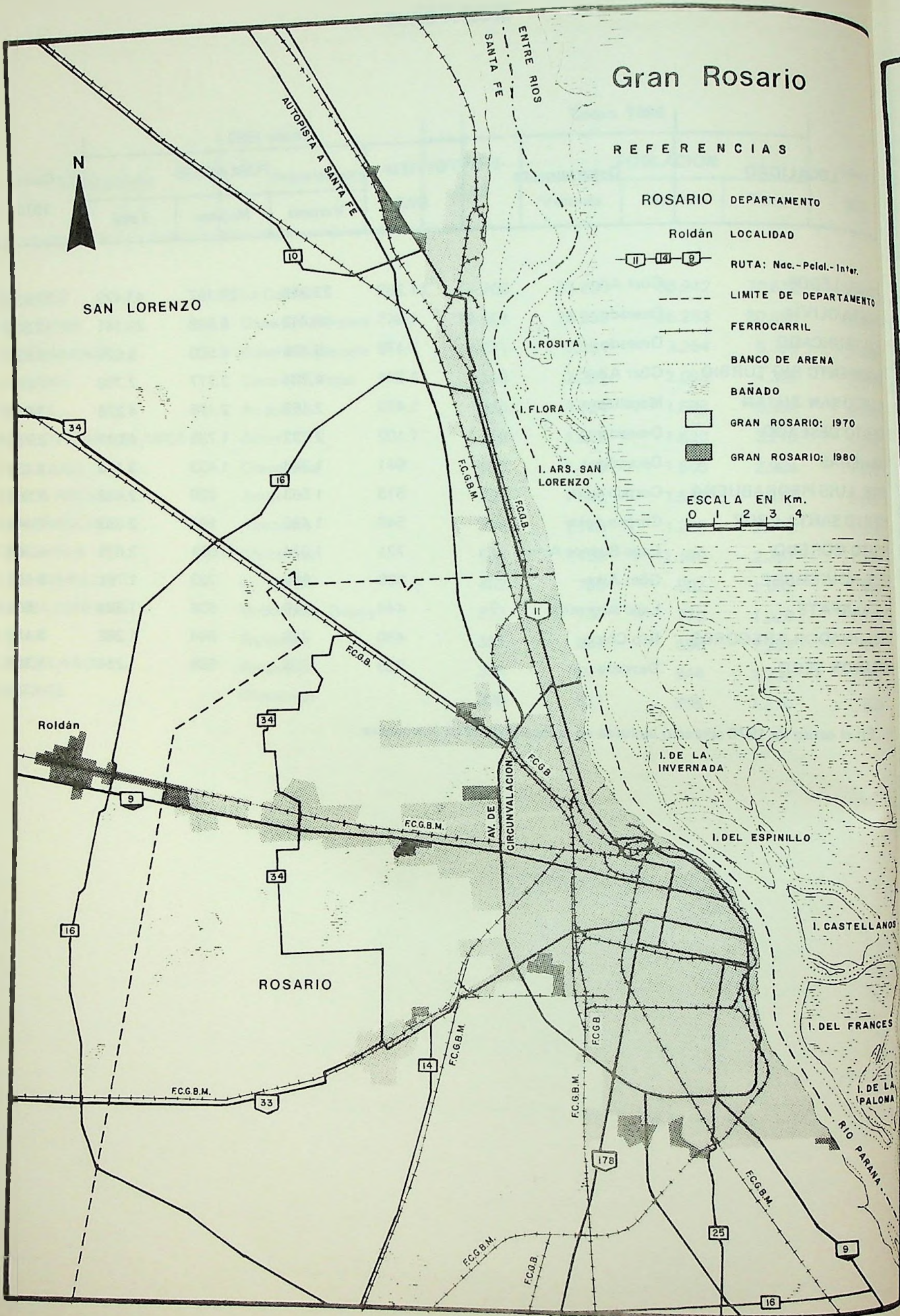


 BANCO DE ARENA


 BAÑADO


 GRAN ROSARIO: 1970


 GRAN ROSARIO: 1980

ESCALA EN Km.




# Santa Fe

## REFERENCIAS

LA CAPITAL DEPARTAMENTO

 RUTA: Nac. - Pcdal.

 FERROCARRIL

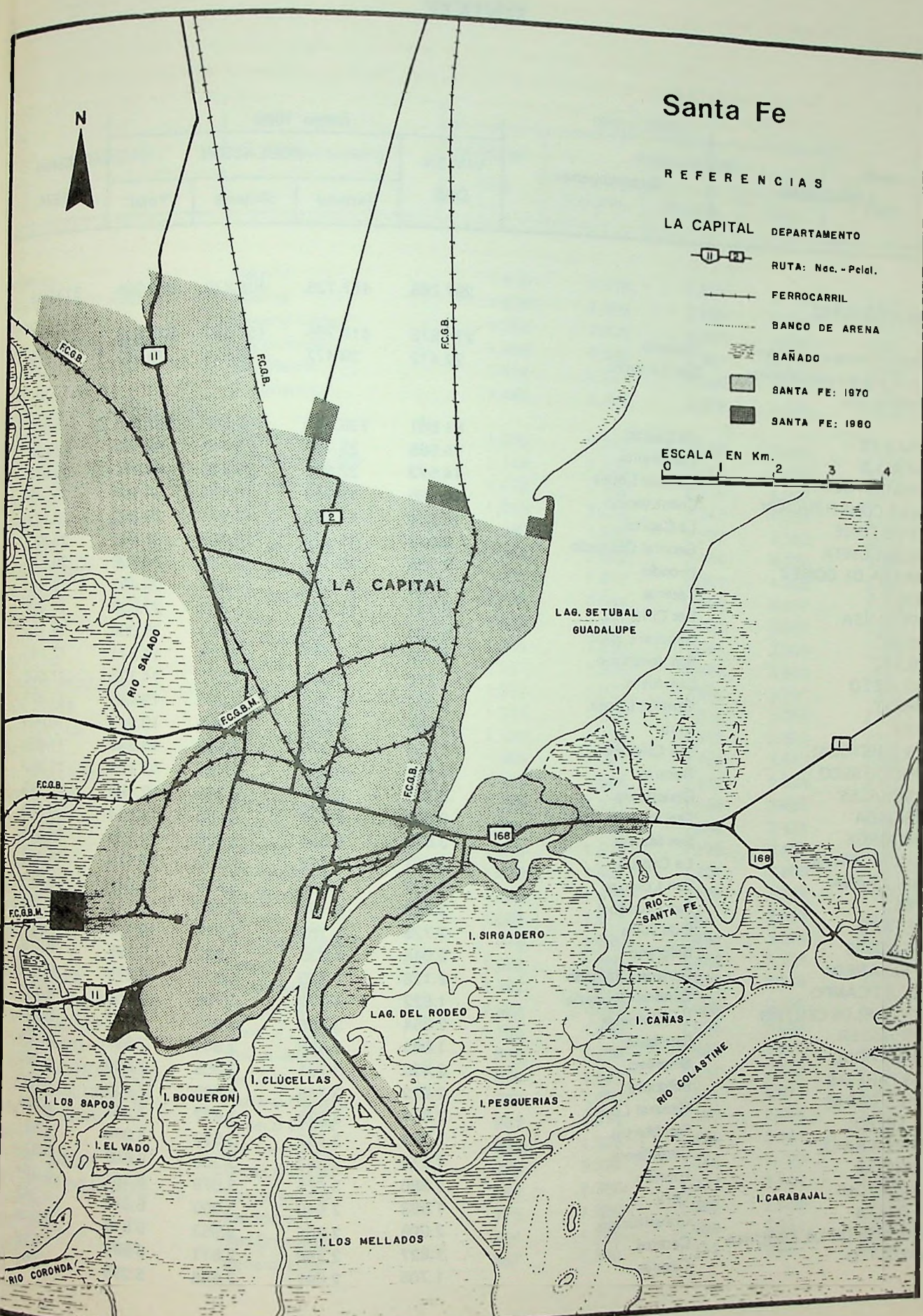
 BANCO DE ARENA

 BAÑADO

 SANTA FE: 1970

 SANTA FE: 1980

ESCALA EN Km.  
0 1 2 3 4





# SANTA FE

LOCALIDAD	Departamento	Censo 1980				Censo 1970
		VIVIEN- DAS	POBLACION			
			Varones	Mujeres	Total	
GRAN ROSARIO		297.288	457.728	496.878	954.606	813.068
Departamentos cuya super- ficie se integra parcialmente al aglomerado.	Rosario	274.876	418.256	457.367	875.623	750.455
	San Lorenzo	22.412	39.472	39.511	78.983 (1)	62.613
SANTA FE	La Capital	81.801	135.240	152.000	287.240 (2)	244.655
RAFAELA	Castellanos	15.865	25.705	27.447	53.152	43.695
VENADO TUERTO	General López	14.573	22.859	23.916	46.775	35.677
VILLA CONSTITUCION	Constitución	10.465	18.033	18.124	36.157	25.148
SANTO TOME	La Capital	10.014	17.392	17.971	35.363	23.572
RECONQUISTA	General Obligado	8.078	15.475	16.967	32.442	25.333
CAÑADA DE GOMEZ	Iriondo	7.735	12.147	12.559	24.706	20.611
CASILDA	Caseros	7.533	11.555	11.937	23.492	19.240
ESPERANZA	Las Colonias	6.741	11.196	11.642	22.838	17.636
RUFINO	General López	5.324	7.425	7.881	15.306	14.136
GALVEZ	San Jerónimo	4.968	7.177	7.534	14.711	12.195
SAN JUSTO	San Justo	4.210	6.863	7.272	14.135	11.805
FIRMAT	General López	4.332	6.757	6.831	13.588	11.127
VERA	Vera	3.556	6.561	6.994	13.555	10.664
SAN CRISTOBAL.	San Cristóbal	4.134	6.376	6.969	13.345	11.825
ARROYO SECO	Rosario	4.287	6.392	6.494	12.886	11.969
SUNCHALES	Castellanos	3.715	6.164	6.329	12.493	10.393
CORONDA	San Jerónimo	3.347	6.074	5.480	11.554	9.100
SAN JORGE	San Martín	3.878	5.634	5.896	11.530	10.625
LAGUNA PAIVA	La Capital	3.071	5.417	5.712	11.129	11.196
CARCARAÑA	San Lorenzo	3.132	5.606	5.515	11.121	8.201
CERES	San Cristóbal	3.240	5.163	5.580	10.743	9.108
TOSTADO	9 de Julio	2.725	5.182	5.310	10.492	7.921
LAS ROSAS	Belgrano	3.046	4.833	4.892	9.725	8.708
AVELLANEDA	General Obligado	2.126	4.829	4.850	9.679	6.443
VILLA OCAMPO	General Obligado	1.822	4.376	4.786	9.162	8.104
SAN CARLOS CENTRO	Las Colonias	2.354	3.668	3.945	7.613	5.973
SAN JAVIER	San Javier	1.991	3.696	3.861	7.557	5.585
ARMSTRONG	Belgrano	2.425	3.701	3.805	7.506	5.897
LAS PAREJAS	Belgrano	2.022	3.745	3.685	7.430	4.880
VILLA CAÑAS	General López	2.571	3.626	3.677	7.303	6.206
EL TREBOL	San Martín	2.323	3.457	3.529	6.986	5.621
FRONTERA (3)	Castellanos	1.575	3.353	3.256	6.609	3.873
TOTORAS	Iriondo	1.880	3.075	3.079	6.154	5.164
CALCHAQUI	Vera	1.698	2.949	3.009	5.958	4.362
ALCORTA	Constitución	2.005	2.865	2.953	5.818	4.996
SAN JOSE DE LA ESQUINA	Caseros	1.827	2.780	2.811	5.591	4.516
AREQUITO	Caseros	1.705	2.647	2.648	5.295	3.822

SANTA FE

LOCALIDAD	Departamento	VIVIEN- DAS	Censo 1980			Censo 1970
			POBLACION			
			Varones	Mujeres	Total	
CHABAS	Caseros	1.618	2.618	2.538	5.156	3.812
CHAÑAR LADEADO	Caseros	1.879	2.409	2.695	5.104	4.281
ELORTONDO	General López	1.755	2.475	2.464	4.939	4.026
SAN JERONIMO NORTE	Las Colonias	1.496	2.392	2.481	4.873	3.686
SASTRE	San Martín	1.624	2.327	2.540	4.867	4.386
SAN VICENTE	Castellanos	1.495	2.322	2.416	4.738	4.534
EMPALME VILLA CONSTITU- CION	Constitución	1.296	2.250	2.249	4.499	3.577
LAS TOSCAS	General Obligado	1.145	2.206	2.274	4.480	3.200
WHEELWRIGHT	General López	1.478	2.169	2.218	4.387	3.407
CORREA	Iriondo	1.310	2.218	2.147	4.365	3.441
HUMBERTO PRIMO	Castellanos	1.499	1.936	2.227	4.163	3.903
MACIEL	San Jerónimo	1.312	2.022	2.044	4.066	3.849
MARIA JUANA	Castellanos	1.271	1.977	2.061	4.038	3.605
ROMANG	San Javier	1.133	2.007	2.010	4.017	3.134
HELVECIA	Garay	1.016	1.920	2.007	3.927	2.948
PILAR	Las Colonias	1.291	1.864	1.941	3.805	3.520
ZAVALLA	Rosario	1.217	1.936	1.864	3.800	2.887
CAÑADA ROSQUIN	San Martín	1.337	1.877	1.904	3.781	3.483
TEODELINA	General López	1.344	1.939	1.816	3.755	3.507
BARRANCAS	San Jerónimo	1.120	1.788	1.814	3.602	2.917
RECREO	La Capital	995	1.761	1.756	3.517	2.046
SAN GUILLERMO	San Cristóbal	1.080	1.686	1.817	3.503	2.772
SANTA ISABEL	General López	1.188	1.731	1.734	3.465	2.818
FIGHIERA	Rosario	998	1.739	1.684	3.423	2.768
ALVAREZ	Rosario	1.055	1.673	1.729	3.402	2.752
SUARDI	San Cristóbal	1.020	1.667	1.701	3.368	2.742
CARLOS PELLEGRINI	San Martín	1.169	1.619	1.728	3.347	2.995
ACEBAL	Rosario	1.091	1.671	1.671	3.342	2.463
MALABRIGO	General Obligado	916	1.600	1.694	3.294	2.791
BIGAND	Caseros	1.033	1.589	1.642	3.231	2.625
MAXIMO PAZ	Constitución	1.163	1.601	1.615	3.216	2.653
SAN JOSE DEL RINCON	La Capital	1.083	1.605	1.588	3.193	2.367
SAN GREGORIO	General López	1.155	1.493	1.539	3.032	3.109
SAN GENARO	San Jerónimo	926	1.496	1.481	2.977	2.230
GOBERNADOR CRESPO	San Justo	879	1.426	1.546	2.972	2.527
VILLA GUILLERMINA	General Obligado	763	1.450	1.521	2.971	2.237
SANCTI SPIRITU	General López	963	1.474	1.387	2.861	3.014
HERSILIA	San Cristóbal	852	1.326	1.425	2.751	2.561
MARIA TERESA	General López	923	1.374	1.346	2.720	2.591
SAN GENARO NORTE	San Jerónimo	864	1.380	1.331	2.711	2.202
PIAMONTE	San Martín	778	1.320	1.368	2.688	2.653
MOISES VILLE	San Cristóbal	894	1.276	1.405	2.681	2.959
HUGHES	General López	857	1.340	1.327	2.667	2.052

## SANTA FE

LOCALIDAD	Departamento	Censo 1980				Censo 1970
		VIVIEN- DAS	POBLACION			
			Varones	Mujeres	Total	
MONTE VERA	La Capital	842	1.331	1.326	2.657	1.367
PUJATO	San Lorenzo	823	1.367	1.278	2.645	2.047
SANTA TERESA	Constitución	875	1.293	1.293	2.586	2.219
VILLA ELOISA	Iriondo	795	1.230	1.316	2.546	1.992
SERODINO	Iriondo	532	1.259	1.262	2.521	1.346
OLIVEROS	Iriondo	1.122	1.204	1.258	2.462	2.059
MARIA SUSANA	San Martín	806	1.219	1.203	2.422	2.035
LOS QUIRQUINCHOS	Caseros	778	1.168	1.252	2.420	2.158
PEYRANO	Constitución	848	1.197	1.220	2.417	2.005
ARTEAGA	Caseros	777	1.190	1.207	2.397	1.716
MURPHY	General López	768	1.223	1.160	2.383	1.778
CENTENO	San Jerónimo	666	1.121	1.158	2.279	1.897
NELSON	La Capital	649	1.127	1.137	2.264	2.032
LA GALLARETA	Vera	595	1.111	1.125	2.236	2.261
MONTES DE OCA	Belgrano	736	1.108	1.113	2.221	1.856
MELINCUE	General López	792	1.117	1.085	2.202	2.130
BOMBAL	Constitución	722	1.126	1.065	2.191	1.514
BERAVEBU	Caseros	703	1.089	1.084	2.173	1.962
HUMBOLDT	Las Colonias	664	1.012	1.050	2.062	1.569
FRANCK	Las Colonias	628	1.026	1.021	2.047	1.350
VILLA ANA	General Obligado	548	1.008	1.038	2.046	1.208
SAN JERONIMO SUD	San Lorenzo	649	1.005	1.031	2.036	1.801
VILLA MUGUETA	San Lorenzo	648	1.033	995	2.028	1.619
FLORENCIA	General Obligado	495	986	1.040	2.026	1.490
SANTA ROSA	Garay	504	1.049	920	1.969	1.393
SANTA CLARA DE SAGUIER	Castellanos	712	962	998	1.960	1.915
FUENTES	San Lorenzo	643	1.008	937	1.945	1.473
SANTA CLARA DE BUENA VISTA	Las Colonias	628	931	959	1.890	1.613
CARRERAS	General López	651	941	895	1.836	1.581
MARGARITA	Vera	474	905	925	1.830	1.740
VILLA MINETTI	9 de Julio	484	875	923	1.798	1.076
TORTUGAS	Belgrano	543	856	876	1.732	1.551
CORONEL BOGADO	Rosario	532	864	836	1.700	1.432
MAGGIOLO	General López	581	838	860	1.698	1.744
DIEGO DE ALVEAR	General López	508	871	786	1.657	1.259
SALTO GRANDE	Iriondo	504	798	843	1.641	1.393
SAN MARTIN DE LAS ESCO- BAS	San Martín	550	804	804	1.608	689
ALEJANDRA	San Javier	434	793	798	1.591	1.381
MONJE	San Jerónimo	572	781	809	1.590	1.419
CARMEN	General López	557	817	771	1.588	1.620
CHOVET	General López	551	766	784	1.550	1.495

SANTA FE

LOCALIDAD	Departamento	VIVIEN- DAS	Censo 1980			Censo 1970
			POBLACION			
			Varones	Mujeres	Total	
SANFORD	Caseros	461	796	748	1.544	1.207
CAYASTA	Garay	433	800	737	1.537	1.038
GABOTO	San Jerónimo	531	825	708	1.533	1.683
LA CRIOLLA	San Justo	436	761	764	1.525	1.306
ARRUFO	San Cristóbal	400	761	732	1.493	1.421
SAN CARLOS SUD	Las Colonias	470	722	741	1.463	1.242
JESUS MARIA	San Lorenzo	510	630	831	1.461	1.356
ZENON PEREYRA	Castellanos	443	682	773	1.455	1.390
LOS MOLINOS	Caseros	430	727	683	1.410	1.153
PUEBLO ANDINO	Iriondo	549	713	681	1.394	1.333
DIAZ	San Jerónimo	494	709	665	1.374	1.311
VIDELA	San Justo	435	679	691	1.370	1.315
MARCELINO ESCALADA	San Justo	433	661	686	1.347	1.297
LEHMAN	Castellanos	455	640	688	1.328	1.169
CAFFERATA	General López	428	710	613	1.323	1.313
CONSTANZA	San Cristóbal	402	608	705	1.313	137
PROGRESO	Las Colonias	433	629	682	1.311	1.124
JUAN B. MOLINA	Constitución	461	660	648	1.308	1.175
BERNARDO DE IRIGOYEN	San Jerónimo	443	660	645	1.305	1.206
SAN EDUARDO	General López	438	618	683	1.301	1.273
PAVON ARRIBA	Constitución	390	646	646	1.292	904
LA GUARDIA	La Capital	340	617	669	1.286	1.529
SOLDINI	Rosario	412	624	660	1.284	1.025
GODEKEN	Caseros	475	652	632	1.284	1.139
PUEBLO ESTHER	Rosario	445	665	606	1.271	556
LLAMBI CAMPBELL	La Capital	369	633	628	1.261	1.038
GENERAL LAGOS	Rosario	386	648	601	1.249	956
PLAZA CLUCELLAS	Castellanos	421	642	593	1.235	1.145
AROCENA	San Jerónimo	401	604	629	1.233	1.124
SOLEDAD	San Cristóbal	249	415	804	1.219	957
GODOY	Constitución	428	637	580	1.217	1.199
TARTAGAL	Vera	307	604	610	1.214	1.046
ATALIVA	Castellanos	526	568	623	1.191	1.139
VILLADA	Caseros	389	577	545	1.122	927
VILLA TRINIDAD	San Cristóbal	360	543	577	1.120	916
SA PEREYRA	Las Colonias	364	581	535	1.116	960
JAN ANTONIO DE OBLIGA- DO	General Obligado	255	572	538	1.110	878
FORTIN OLMOS	Vera	251	547	554	1.101	480
FELICIA	Las Colonias	398	521	577	1.098	1.017
INTIYACO	Vera	285	559	536	1.095	1.142
RAMONA	Castellanos	327	534	542	1.076	945

# SANTA FE

LOCALIDAD	Departamento	VIVIEN- DAS	Censo 1980			Censo 1970
			POBLACION			
			Varones	Mujeres	Total	
COLONIA ALDAO	Castellanos	376	548	523	1.071	1.144


- (1) Incluye Roldán que en el Censo de 1970 no integró el aglomerado Gran Rosario figurando como una localidad separada.
- (2) Incluye Alto Verde.
- (3) Forma parte del aglomerado San Francisco del departamento San Justo de la Provincia de Córdoba.

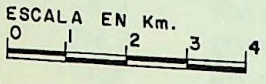
# SANTIAGO DEL ESTERO

LOCALIDAD	Departamento	Censo 1980				Censo 1970
		VIVIEN- DAS	POBLACION			
			Varones	Mujeres	Total	
SANTIAGO DEL ESTERO	Capital	34.551	69.703	78.654	148.357	105.127
LA BANDA	Banda	10.951	22.408	24.586	46.994	33.032
FRIAS	Choya	4.540	10.330	10.571	20.901	12.421
TERMAS DE RIO HONDO	Río Hondo	5.149	11.049	9.603	20.652	10.917
AÑATUYA	General Taboada	3.855	7.202	7.823	15.025	11.918
QUIMILI	Moreno	1.376	4.489	4.483	8.972	4.076
VILLA SAN MARTIN	Loreto	1.391	3.074	3.163	6.237	4.013
FERNANDEZ	Robles	1.466	3.056	3.006	6.062	4.800
CLODOMIRA	Banda	1.689	2.952	2.993	5.945	4.906
MONTE QUEMADO	Copo	1.128	2.388	2.319	4.707	4.046
SUNCHO CORRAL	Brigadier J. Felipe Ibarra	824	1.824	2.013	3.837	3.597
VILLA OJO DE AGUA	Ojo de Agua	707	1.380	1.575	2.955	2.329
BELTRAN	Robles	722	1.358	1.350	2.708	2.055
CAMPO GALLO	Alberdi	576	1.376	1.330	2.706	1.925
SUMAMPA	Quebrachos	685	1.230	1.307	2.537	2.334
FORRES	Robles	679	1.249	1.224	2.473	3.022
PINTO	Aguirre	589	1.208	1.154	2.362	2.390
VILLA ATAMISQUI	Atamisqui	571	1.098	1.247	2.345	1.098
PAMPA DE LOS GUANACOS	Copo	440	1.159	1.032	2.191	1.985
COLONIA DORA	Avellaneda	506	1.023	952	1.975	1.399
BANDERA	Belgrano	489	853	950	1.803	1.920
ZANJON	Capital	379	922	863	1.785	1.406
ESTACION SELVA	Rivadavia	395	811	768	1.579	1.575
HERRERA	Avellaneda	418	740	796	1.536	1.458
TINTINA	Moreno	326	744	757	1.501	2.215
LOS JURIES	General Taboada	329	706	788	1.494	1.624
SOL DE JULIO	Ojo de Agua	423	700	750	1.450	1.007
POZO HONDO	Jiménez	373	646	687	1.333	848
GARZA	Sarmiento	315	632	621	1.253	954
ICAÑO	Avellaneda	323	638	588	1.226	1.528
LOS TELARES	Salavina	295	575	608	1.183	931
CAÑADA ESCOBAR	Banda	208	589	486	1.075	1.470
NUEVA ESPERANZA	Pellegrini	276	521	512	1.033	862
NUEVA FRANCIA	Silípica	260	541	490	1.031	1.815
LAS FLORES	Capital	211	554	470	1.024	1.011
BANDERA BAJADA	Figueroa	224	528	478	1.006	936

# Gran Tucumán

## REFERENCIAS

- LULES DEPARTAMENTO
-  RUTA: Nac. - Pclal. - Inter.
-  LIMITE DE DEPARTAMENTO
-  FERROCARRIL
-  BANCO DE ARENA
-  GRAN TUCUMAN: 1970
-  GRAN TUCUMAN: 1980



BURRUYACU

TAFI VIEJO

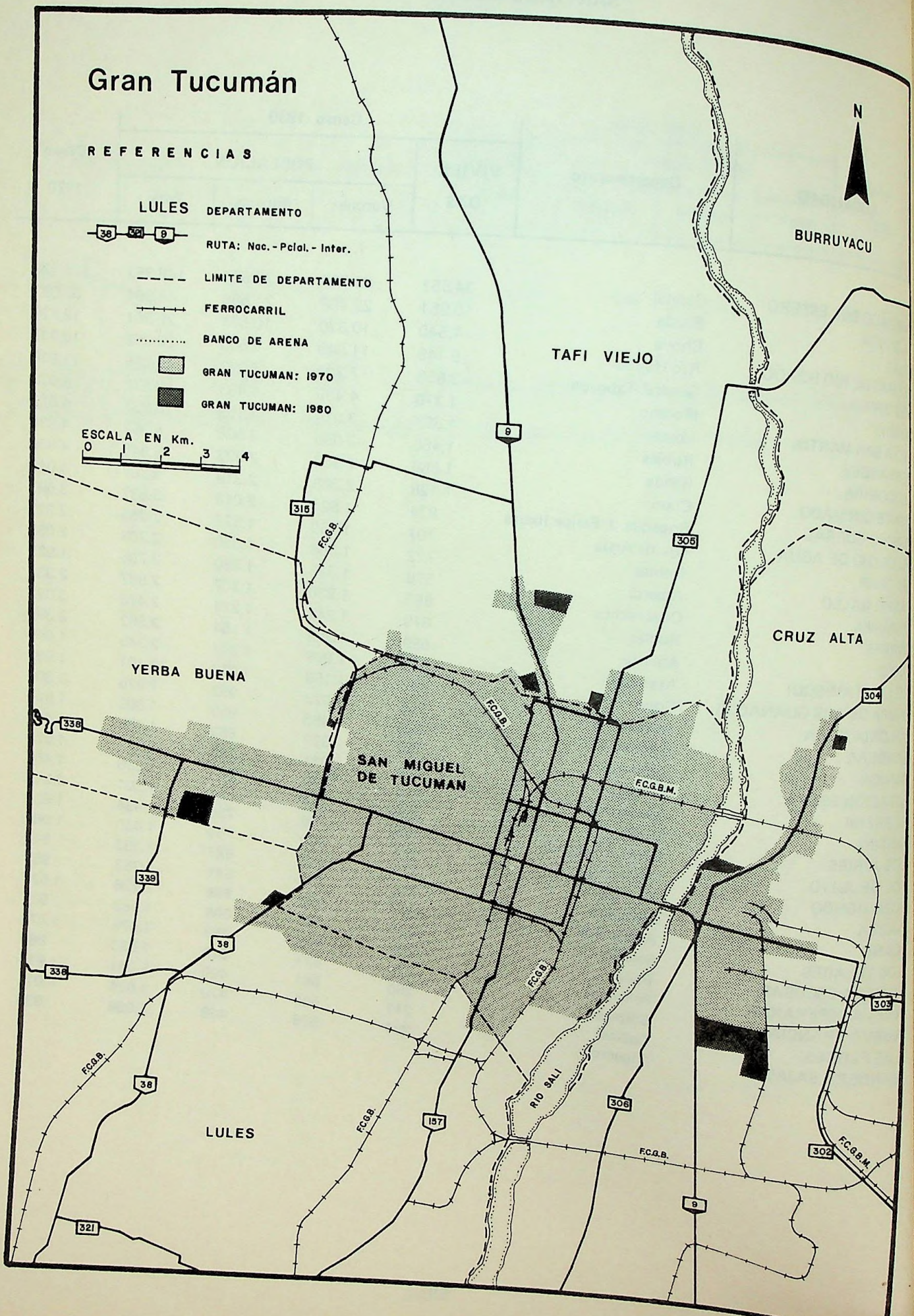
CRUZ ALTA

YERBA BUENA

SAN MIGUEL DE TUCUMAN

LULES

RIO SALI



# TUCUMAN

LOCALIDAD	Circunscripción	Censo 1980			Censo 1970	
		VIVIEN- DAS	POBLACION			
			Varones	Mujeres		Total
GRAN SAN MIGUEL DE TUCUMAN		110.900	237.443	259.471	496.914	366.392
Circunscripciones cuya super- ficie se integra parcialmente al aglomerado.	San Miguel de Tucumán	88.754	185.965	206.786	392.751	311.839
	Cruz Alta	11.295	27.218	27.467	54.685	30.782
	Tafí Viejo	4.235	10.270	10.611	20.881	9.607
	Lules	1.587	3.541	3.544	7.085	3.243
	Yerba Buena	5.029	10.449	11.063	21.512	10.921
CONCEPCION	Chicligasta	6.819	14.152	15.207	29.359	20.694
TAFI VIEJO	Tafí Viejo	6.311	12.697	13.928	26.625	21.602
AGUILARES	Río Chico	4.690	9.769	10.517	20.286 (1)	11.924
MONTEROS	Monteros	3.717	7.529	8.303	15.832	11.872
LULES	Lules	2.502	5.726	5.665	11.391	6.044
FAMAILLA	Famaillá	2.265	5.185	5.262	10.447	8.237
JUAN BAUTISTA ALBERDI	Juan Bautista Alberdi	2.250	4.795	5.226	10.021	7.872
BELLA VISTA	Leales	2.234	4.462	4.715	9.177	7.013
INGENIO SAN PABLO	Lules	1.249	3.045	2.933	5.978	5.076
SIMOCA	Simoca	1.001	2.138	2.287	4.425	3.363
INGENIO SANTA LUCIA	Monteros	777	1.776	1.748	3.524	2.734
RANCHILLOS	Cruz Alta	734	1.768	1.718	3.486	2.175
LA TRINIDAD	Chicligasta	791	1.621	1.586	3.207	3.356
INGENIO SANTA ANA	Río Chico	701	1.614	1.577	3.191	2.414
RIO SECO	Monteros	693	1.555	1.516	3.071	3.083
VILLA QUINTEROS	Monteros	598	1.276	1.295	2.571	2.334
PUEBLO INDEPENDENCIA	Monteros	596	1.251	1.217	2.468	3.148 (2)
EX INGENIO ESPERANZA	Cruz Alta	512	1.224	1.223	2.447	— (8)
EX INGENIO CRUZ ALTA - COLOMBRES	Cruz Alta	485	1.244	1.191	2.435	1.555 (3)
VILLA CARMELA	Yerba Buena	432	1.209	1.139	2.348	—
EX INGENIO LOS RALOS	Cruz Alta	491	1.095	1.147	2.242	2.047 (4)
INGENIO NUEVA BAVIERA	Famaillá	504	1.119	1.081	2.200	— (5)
LA MADRID	Graneros	598	1.033	1.111	2.144	2.139
LA FLORIDA	Cruz Alta	440	1.073	1.020	2.093	— (6)
LA COCHA	La Cocha	559	992	1.015	2.007	1.516
VILLA FIAD-ING. LEALES	Leales	417	1.007	912	1.919	1.152 (7)
LOS SARMIENTOS	Río Chico	428	967	948	1.915	1.811
INGENIO LA FLORIDA	Cruz Alta	407	850	798	1.648	2.986
ACHERAL	Monteros	371	781	795	1.576	1.833
VILLA TRANCAS	Trancas	378	698	780	1.478	1.876
EL PARAISO	Cruz Alta	264	701	728	1.429	571 (8)
LAS CEJAS	Cruz Alta	388	697	724	1.421	1.479
ALTO VERDE	Chicligasta	311	750	657	1.407	1.879
ING. SANTA BARBARA	Río Chico	273	704	648	1.352	—



# TUCUMAN

LOCALIDAD	Circunscripción	Censo 1980				Censo 1970
		VIVIEN- DAS	POBLACION			
			Varones	Mujeres	Total	
LA REDUCCION	Lules	284	685	617	1.302	1.281
SAN PEDRO DE COLALAO	Trancas	777	605	616	1.221	1.611
GARMENDIA	Burrucacú	268	603	556	1.159	701
VILLA RECASTE	Cruz Alta	277	543	613	1.156	- (4)
EX INGENIO LUJAN	Cruz Alta	206	551	570	1.121	- (5)
MEDINA	Chicligasta	252	540	539	1.079	1.010
EL CHAÑAR	Burrucacú	234	535	517	1.052	1.116

- (1) Incluye Villa Nueva de Monte Rico.
- (2) En el Censo 1970 incluía León Rouges e Ingenio Santa Rosa.
- (3) En el Censo 1970 se denominó Estación Colombres.
- (4) En el Censo 1970 incluía Villa Recaste y Villa Tercera.
- (5) En el Censo 1970 apareció incluida en la localidad Famaillá.
- (6) En el Censo 1970 apareció incluida en la localidad Ingenio La Florida.
- (7) En el Censo 1970 se denominó Villa de Leales.
- (8) En el Censo 1970 se denominaban Delfín Gallo.

TERRITORIO NACIONAL DE LA TIERRA DEL FUEGO,  
ANTARTIDA E ISLAS DEL ATLANTICO SUR

LOCALIDAD	Departamento	Censo 1980			Censo 1970	
		VIVIEN- DAS	POBLACION			
			Varones	Mujeres		Total
RIO GRANDE	Río Grande	3.337	7.725	5.546	13.271	6.189
USHUAIA	Ushuaia	2.589	6.638	4.360	10.998	5.373

Faint header table with columns for location, population, and other demographic data.

Main body of the table containing numerous rows of demographic data for various localities, including names and population figures.

**LOCALIDADES ORDENADAS SEGUN  
CANTIDAD DE POBLACION**

Faint footer table or continuation of data at the bottom of the page.

N° de Orden	LOCALIDAD	Departamento o Partido	Provincia	POBLACION		Variación 80/70 %
				Censo 1980	Censo 1970	
1	GRAN BUENOS AIRES		Cap. Fed. y Bs. As.	9.927.404	8.461.955	17.3
2	GRAN CORDOBA		Córdoba	982.018	792.925	23.9
3	GRAN ROSARIO		Santa Fe	954.606	813.068	17.4
4	GRAN MENDOZA		Mendoza	596.796	477.810	24.9
5	GRAN LA PLATA		Bs. As.	560.341	485.939	15.3
6	GRAN SAN MIGUEL DE TUCUMAN		Tucumán	496.914	366.392	35.6
7	MAR DEL PLATA	General Pueyrredón	Bs. As.	407.024	302.282	34.7
8	GRAN SAN JUAN		San Juan	290.479	222.601	30.5
9	SANTA FE	La Capital	Santa Fe	287.240	244.655	17.4
10	SALTA	Capital	Salta	260.323	176.216	47.7
11	GRAN BAHIA BLANCA	Bahía Blanca	Bs. As.	220.765	182.158	21.2
12	GRAN RESISTENCIA	San Fernando	Chaco	218.438	142.848	52.9
13	CORRIENTES	Capital	Corrientes	179.590	136.924	31.2
14	PARANA	Paraná	Entre Ríos	159.581	127.635	25.0
15	SANTIAGO DEL ESTERO	Capital	S. d. E.	148.357	105.127	41.1
16	POSADAS	Capital	Misiones	139.941	97.514	43.5
17	SAN SALVADOR DE JUJUY	Capital	Jujuy	124.487	82.637	50.6
18	RIO CUARTO	Río Cuarto	Córdoba	110.148	88.852	24.0
19	COMODORO RIVADAVIA	Escalante	Chubut	96.865	72.906	32.9
20	SAN NICOLAS	San Nicolás	Bs. As.	96.313	64.730	48.8
21	FORMOSA	Formosa	Formosa	95.067	61.071	55.7
22	CONCORDIA	Concordia	Entre Ríos	93.618	72.136	29.8
23	NEUQUEN	Confluencia	Neuquén	90.037	43.070	109.1
24	GRAN SAN FERNANDO DEL VALLE DE CATA- MARCA		Catamarca	88.432	64.410	37.3
25	TANDIL	Tandil	Bs. As.	78.821	65.876	19.7
26	SAN LUIS	La Capital	San Luis	70.632	50.771	39.1
27	SAN RAFAEL	San Rafael	Mendoza	70.477	58.237	21.0
28	PERGAMINO	Pergamino	Bs. As.	68.989	56.078	23.0
29	GRAN VILLA MARIA	General San Martín	Córdoba	67.490	56.087	20.3
30	LA RIOJA	Capital	La Rioja	66.826	46.090	45.0
31	ZARATE	Zárate	Bs. As.	65.504	54.772	19.6
32	OLAVARRIA	Olavarría	Bs. As.	63.686	52.453	21.4
33	JUNIN	Junín	Bs. As.	62.080	59.020	5.2
34	GRAN SAN FRANCISCO		Córdoba	58.616	48.896	19.9
35	CORONEL ROSALES	Coronel Rosales	Bs. As.	54.375	51.203	6.2
36	RAFAELA	Castellanos	Santa Fe	53.152	43.695	21.6
37	TRELEW	Rawson	Chubut	52.073	24.214	115.1
38	SANTA ROSA	Capital	La Pampa	51.689	33.649	53.6
39	CAMPANA	Campana	Bs. As.	51.498	33.919	51.8
40	GUALEGUAYCHU	Gualeguaychú	Entre Ríos	51.057	40.661	25.6
41	NECOCHEA	Necochea	Bs. As.	50.939	39.868	27.8
42	MERCEDES	General Pedernera	San Luis	50.856	40.052	27.0

N° de Orden	LOCALIDAD	Departamento o Partido	Provincia	POBLACION		Variación 80/70 %
				Censo 1980	Censo 1970	
43	PRESIDENCIA ROQUE SAENZ PEÑA	Cmdte. Fernández	Chaco	49.261	38.620	27.6
44	SAN CARLOS DE BARILOCHE	Bariloche	Río Negro	48.222	26.799	79.9
45	GOYA	Goya	Corrientes	47.357	39.367	20.3
46	LA BANDA	Banda	S. d. E.	46.994	33.032	42.3
47	VENADO TUERTO	General López	Santa Fe	46.775	35.677	31.1
48	MERCEDES	Mercedes	Bs. As.	46.581	39.760	17.2
49	CONCEPCION DEL URUGUAY	Uruguay	Entre Ríos	46.065	38.967	18.2
50	CHIVILCOY	Chivilcoy	Bs. As.	43.779	37.190	17.7
51	AZUL	Azul	Bs. As.	43.582	36.023	21.0
52	RIO GALLEGOS	Güer Aike	Santa Cruz	43.479	27.833	56.2
53	TRES ARROYOS	Tres Arroyos	Bs. As.	42.118	37.991	10.9
54	CIPOLLETTI	General Roca	Río Negro	40.123	23.768	68.8
55	LUJAN	Luján	Bs. As.	38.919	38.393	1.4
56	GENERAL ROCA	General Roca	Río Negro	38.296	29.320	30.6
57	SAN PEDRO DE JUJUY	San Pedro	Jujuy	36.907	25.265	46.1
58	VILLA CONSTITUCION	Constitución	Santa Fe	36.157	25.148	43.8
59	SANTO TOME	La Capital	Santa Fe	35.363	23.572	50.0
60	RIO TERCERO	Tercero Arriba	Córdoba	34.735	21.907	58.6
61	SAN RAMON DE LA NUEVA ORAN	Orán	Salta	32.955	20.212	63.1
62	RECONQUISTA	General Obligado	Santa Fe	32.442	25.333	28.1
63	TARTAGAL	General San Martín	Salta	31.367	23.696	32.4
64	LIBERTADOR SAN MARTIN	Ledesma	Jujuy	30.814	10.643	189.5
65	ALTA GRACIA	Santa María	Córdoba	30.628	24.371	25.7
66	GENERAL PICO	Maracó	La Pampa	30.180	21.897	37.8
67	SAN MARTIN	San Martín	Mendoza	29.746	24.300	22.4
68	VILLA CARLOS PAZ	Punilla	Córdoba	29.553	20.056	47.4
69	CONCEPCION	Chicligasta	Tucumán	29.359	20.694	41.9
70	BALCARCE	Balcarce	Bs. As.	28.985	26.461	9.5
71	PALPALA	Capital	Jujuy	27.857	15.879	75.4
72	OBERA	Oberá	Misiones	27.311	16.994	60.7
73	BRAGADO	Bragado	Bs. As.	27.101	23.366	16.0
74	SAN PEDRO	San Pedro	Bs. As.	27.058	23.365	15.8
75	TAFI VIEJO	Tafí Viejo	Tucumán	26.625	21.602	23.3
76	9 DE JULIO	9 de Julio	Bs. As.	26.608	19.762	34.6
77	BELL VILLE	Unión	Córdoba	26.559	22.528	17.9
78	CHACABUCO	Chacabuco	Bs. As.	26.492	23.660	12.0
79	CUTRALCO	Confluencia	Neuquén	25.870	19.404	33.3
80	PEHUAJO	Pehuajó	Bs. As.	25.613	21.078	21.5
81	VILLA ANGELA	Mayor J. L. Fontana	Chaco	25.586	17.091	49.7
82	CURUZU-CUATIA	Curuzú-Cuatía	Corrientes	24.955	20.636	20.9
83	GUALEGUAY	Gualeguay	Entre Ríos	24.883	20.401	22.0
84	CAÑADA DE GOMEZ	Iriondo	Santa Fe	24.706	20.611	19.9

N° de Orden	LOCALIDAD	Departamento o Partido	Provincia	POBLACION		Variación 80/70 %
				Censo 1980	Censo 1970	
85	VIEDMA	Adolfo Alsina	Río Negro	24.338	12.888	88.8
86	PASO DE LOS LIBRES	Paso de los Libres	Corrientes	24.112	17.341	39.1
87	CASILDA	Caseros	Santa Fe	23.492	19.240	22.1
88	CRUZ DEL EJE	Cruz del Eje	Córdoba	23.473	23.401	0.3
89	ESPERANZA	Las Colonias	Santa Fe	22.838	17.636	29.5
90	ELDORADO	Eldorado	Misiones	22.821	14.057	62.4
91	TRENQUE LAUQUEN	Trenque Lauquen	Bs. As.	22.504	18.169	23.9
92	CHASCOMUS	Chascomús	Bs. As.	21.864	17.103	27.8
93	VILLA DOLORES	San Javier	Córdoba	21.508	19.010	13.1
94	GENERAL ALVEAR	General Alvear	Mendoza	21.250	17.277	23.0
95	CLORINDA	Pilcomayo	Formosa	21.008	16.125	30.3
96	FRIAS	Choya	S. d. E.	20.901	12.421	68.3
97	LOBOS	Lobos	Bs. As.	20.798	13.677	52.1
98	PUERTO MADRYN	Biedma	Chubut	20.709	6.115	238.7
99	TERMAS DE RIO HONDO	Río Hondo	S. d. E.	20.652	10.917	89.2
100	MERCEDES	Mercedes	Corrientes	20.603	18.476	11.5
101	AGUILARES	Río Chico	Tucumán	20.286	11.924	70.1
102	CALETA OLIVIA	Deseado	Santa Cruz	20.141	13.366	50.7
103	BARADERO	Baradero	Bs. As.	20.103	16.026	25.4
104	MARCOS JUAREZ	Marcos Juárez	Córdoba	19.827	16.533	19.9
105	DOLORES	Dolores	Bs. As.	19.307	17.414	10.9
106	LINCOLN	Lincoln	Bs. As.	19.009	17.391	9.3
107	25 DE MAYO	25 de Mayo	Bs. As.	18.936	16.678	13.5
108	METAN	Metán	Salta	18.928	14.615	29.5
109	VICTORIA	Victoria	Entre Ríos	18.883	17.046	10.8
110	VILLAGUAY	Villaguay	Entre Ríos	18.699	15.591	19.9
111	SALTO	Salto	Bs. As.	18.462	14.551	26.9
112	ZAPALA	Zapala	Neuquén	18.293	11.385	60.7
113	LAS FLORES	Las Flores	Bs. As.	18.287	15.655	16.8
114	MONTE CASEROS	Monte Caseros	Corrientes	18.247	14.306	27.6
115	ARRECIFES	Bartolomé Mitre	Bs. As.	17.719	13.503	31.2
116	JESUS MARIA	Colón	Córdoba	17.594	14.163	24.2
117	ESQUEL	Futaleufú	Chubut	17.228	13.771	25.1
118	LABOULAYE	Presidente R. S. Peña	Córdoba	16.883	13.537	24.7
119	CORONEL PRINGLES	Coronel Pringles	Bs. As.	16.592	16.228	2.2
120	BOLIVAR	Bolívar	Bs. As.	16.382	18.643	-12.1
121	CORONEL SUAREZ	Coronel Suárez	Bs. As.	16.359	14.570	12.3
122	DEAN FUNES	Ischilín	Córdoba	16.306	15.592	4.6
123	GENERAL SAN MARTIN	Lib. Gral. San Martín	Chaco	16.296	9.588	70.0
124	COLON	Colón	Bs. As.	16.070	12.530	28.3
125	NOGOYA	Nogoyá	Entre Ríos	15.862	12.877	23.2
126	MONTEROS	Monteros	Tucumán	15.832	11.872	33.4
127	GENERAL GUEMES	General Güemes	Salta	15.534	11.159	39.2
128	MIRAMAR	General Alvarado	Bs. As.	15.473	10.512	47.2
129	RUFINO	General López	Santa Fe	15.306	14.138	8.3
130	CHAJARI	Federación	Entre Ríos	15.242	10.720	42.2
131	CINCO SALTOS	General Roca	Río Negro	15.094	11.122	35.7

Nº de Orden	LOCALIDAD	Departamento o Partido	Provincia	POBLACION		Variación 80/70 %
				Censo 1980	Censo 1970	
132	AÑATUYA	General Taboada	S. d. E.	15.025	11.918	26.1
133	LA PAZ	La Paz	Entre Ríos	14.920	12.299	21.3
134	CAÑUELAS	Cañuelas	Bs. As.	14.831	10.390	42.7
135	SALADILLO	Saladillo	Bs. As.	14.806	13.817	7.2
136	GALVEZ	San Jerónimo	Santa Fe	14.711	12.195	20.6
137	TUNUYAN	Tunuyán	Mendoza	14.665	10.813	35.6
138	SANTA ELENA	La Paz	Entre Ríos	14.655	11.525	27.2
139	CAUCETE	Caucete	San Juan	14.512	10.719	35.4
140	SANTO TOME	Santo Tomé	Corrientes	14.352	11.058	29.8
141	ROJAS	Rojas	Bs. As.	14.247	10.074	41.4
142	BELLA VISTA	Bella Vista	Corrientes	14.229	10.554	34.8
143	SAN JUSTO	San Justo	Santa Fe	14.135	11.805	19.7
144	ALLEN	General Roca	Río Negro	14.041	9.380	49.7
145	VILLA REGINA	General Roca	Río Negro	14.017	10.975	27.7
146	CHILECITO	Chilecito	La Rioja	14.010	11.234	24.7
147	CARMEN DE PATAGONES	Patagones	Bs. As.	13.981	10.587	32.1
148	COSQUIN	Punilla	Córdoba	13.929	11.436	21.8
149	PALMIRA	San Martín	Mendoza	13.601	9.634	41.2
150	FIRMAT	General López	Santa Fe	13.588	11.127	22.1
151	VERA	Vera	Santa Fe	13.555	10.664	27.1
152	ROSARIO DE LA FRON- TERA	Rosario de la Frontera	Salta	13.531	9.075	49.1
153	DIAMANTE	Diamante	Entre Ríos	13.464	12.686	6.1
154	GENERAL MADARIAGA	General Madariaga	Bs. As.	13.409	10.280	30.4
155	SAN CRISTOBAL	San Cristóbal	Santa Fe	13.345	11.825	12.9
156	CARLOS CASARES	Carlos Casares	Bs. As.	13.286	10.775	23.3
157	RIO GRANDE	Río Grande	T. d. F.	13.271	6.189	114.4
158	CATRIEL	General Roca	Río Negro	13.239	5.322	148.8
159	CHARATA	Chacabuco	Chaco	13.070	7.975	63.9
160	RAWSON	Rawson	Chubut	12.981	7.229	79.6
161	SAN ANTONIO DE ARECO	San Antonio de Areco	Bs. As.	12.932	10.788	19.9
162	ARROYO SECO	Rosario	Santa Fe	12.886	11.969	7.7
163	RIO SEGUNDO	Río Segundo	Córdoba	12.839	9.587	33.9
164	PERICO	El Carmen	Jujuy	12.825	7.096	80.7
165	LA FALDA	Punilla	Córdoba	12.502	10.551	18.5
166	SUNCHALES	Castellanos	Santa Fe	12.493	10.393	20.2
167	AYACUCHO	Ayacucho	Bs. As.	12.363	12.046	2.6
168	BENITO JUAREZ	Benito Juárez	Bs. As.	11.798	11.329	4.1
169	QUEQUEN	Necochea	Bs. As.	11.737	9.299	26.2
170	COLON	Colón	Entre Ríos	11.648	10.122	15.1
171	CORONDA	San Jerónimo	Santa Fe	11.554	9.100	27.0
172	SAN JORGE	San Martín	Santa Fe	11.530	10.625	8.5
173	MORTEROS	San Justo	Córdoba	11.456	9.669	18.5
174	LULES	Lules	Tucumán	11.391	6.044	88.5
175	VILLA GESELL	Municipio Urbano Vi- lla Gesell	Bs. As.	11.316	5.341	111.9
176	ARROYITO	San Justo	Córdoba	11.308	8.040	40.7

N° de Orden	LOCALIDAD	Departamento o Partido	Provincia	POBLACION		Variación 80/70 %
				Censo 1980	Censo 1970	
177	GENERAL VILLEGAS	General Villegas	Bs. As.	11.307	8.884	27.3
178	APOSTOLES	Apóstoles	Misiones	11.252	8.111	38.7
179	LAGUNA PAIVA	La Capital	Santa Fe	11.129	11.196	-0.6
180	CARCARAÑA	San Lorenzo	Santa Fe	11.121	8.201	35.6
181	USHUAIA	Ushuaía	T. d. F.	10.998	5.373	104.7
182	RIVADAVIA	Rivadavia	Mendoza	10.953	13.072	-16.2
183	GENERAL BELGRANO	General Belgrano	Bs. As.	10.909	9.213	18.4
184	PIGUE	Saavedra	Bs. As.	10.793	8.703	24.0
185	CERES	San Cristóbal	Santa Fe	10.743	9.108	18.0
186	LEANDRO N. ALEM	L. N. Alem	Misiones	10.742	7.037	52.7
187	CRESPO	Paraná	Entre Ríos	10.668	7.615	40.1
188	CORONEL DORREGO	Coronel Dorrego	Bs. As.	10.661	10.448	2.0
189	LAS VARILLAS	San Justo	Córdoba	10.605	8.608	23.2
190	CENTENARIO	Confluencia	Neuquén	10.496	4.291	144.6
191	TOSTADO	9 de Julio	Santa Fe	10.492	7.921	32.5
192	BRANDSEN	Coronel Brandsen	Bs. As.	10.484	7.688	36.4
193	FAMAILLA	Famaillá	Tucumán	10.447	8.237	26.8
194	ESQUINA	Esquina	Corrientes	10.380	6.931	49.8
195	PUERTO IGUAZU	Iguazú	Misiones	10.250	3.001	241.6
196	SAN ANDRES DE GILES	San Andrés de Giles	Bs. As.	10.146	8.955	13.3
197	VILLA DEL ROSARIO	Río Segundo	Córdoba	10.133	8.060	25.7
198	GENERAL VIAMONTE	General Viamonte	Bs. As.	10.112	8.896	13.7
199	ONCATIVO	Río Segundo	Córdoba	10.062	8.290	21.4
200	JUAN BAUTISTA ALBERDI	Juan Bautista Alberdi	Tucumán	10.021	7.872	27.3
201	QUITILIPÍ	Quitilipi	Chaco	9.937	7.232	37.4
202	LAS ROSAS	Belgrano	Santa Fe	9.725	8.708	11.7
203	AVELLANEDA	General Obligado	Santa Fe	9.679	6.443	50.2
204	PICO TRUNCADO	Deseado	Santa Cruz	9.626	6.021	59.9
205	SIERRA GRANDE	San Antonio	Río Negro	9.585	402	2284.3
206	ROSARIO DEL TALA	Tala	Entre Ríos	9.552	8.005	19.3
207	ROSARIO DE LERMA	Rosario de Lerma	Salta	9.540	6.268	52.2
208	SAN MARTIN DE LOS ANDES	Lácar	Neuquén	9.507	5.960	59.5
209	VILLA DE MALARGUE	Malargüe	Mendoza	9.496	5.462	73.9
210	LAS BREÑAS	9 de Julio	Chaco	9.453	5.408	74.8
211	OLIVA	Tercero Arriba	Córdoba	9.231	7.799	18.4
212	FEDERAL	Federal	Entre Ríos	9.222	6.977	32.2
213	LA CALERA	Colón	Córdoba	9.189	4.108	123.7
214	BELLA VISTA	Leales	Tucumán	9.177	7.013	30.9
215	VILLA OCAMPO	General Obligado	Santa Fe	9.162	8.104	13.1
216	RIO CEBALLOS	Colón	Córdoba	9.058	7.747	16.9
217	PIRANE	Pirané	Formosa	9.039	4.210	114.7
218	EMBARCACION	General San Martín	Salta	9.016	7.207	25.1
219	QUIMILI	Moreno	S. d. E.	8.972	4.076	120.1
220	LOBERIA	Lobería	Bs. As.	8.898	9.923	-10.3
221	SAN JOSE DE JACHAL	Jáchal	San Juan	8.832	6.815	29.6
222	LEONES	Marcos Juárez	Córdoba	8.800	8.050	9.3



N° de Orden	LOCALIDAD	Departamento o Partido	Provincia	POBLACION		Variación 80/70 %
				Censo 1980	Censo 1970	
		25 de Mayo	Chaco	8.760	5.496	
223	MACHAGAI	San Antonio	Río Negro	8.690	6.566	59.4
224	SAN ANTONIO OESTE	Ituzaingó	Corrientes	8.687	2.429	32.3
225	ITUZAINGO	Tercero Arriba	Córdoba	8.619	7.370	257.6
226	HERNANDO	Juárez Celmán	Córdoba	8.614	7.805	17.0
227	LA CARLOTA	Marcos Juárez	Córdoba	8.613	7.296	10.4
228	CORRAL DE BUSTOS	Santo Tomé	Corrientes	8.598	4.302	18.1
229	GOBERNADOR VIRASORO	Adolfo González Chá-				99.9
230	ADOLFO GONZALES CHA- VES	ves	Bs. As.	8.557	8.276	
231	SAN MIGUEL DEL MONTE	Monte	Bs. As.	8.414	5.768	3.4
232	RAUCH	Rauch	Bs. As.	8.348	8.689	45.9
233	LA QUIACA	Yaví	Jujuy	8.289	6.034	-3.9
234	RAMALLO	Ramallo	Bs. As.	8.248	6.704	37.4
235	PUERTO RICO	Lib. Gral. San Martín	Misiones	8.195	3.838	23.0
236	DAIREAUX	Daireaux	Bs. As.	8.150	6.614	113.5
237	CAPITAN SARMIENTO	Capitán Sarmiento	Bs. As.	8.137	7.007	23.2
238	GENERAL MOSCONI	General San Martín	Salta	8.110	5.717	16.1
239	PLAZA HUINCUL	Confluencia	Neuquén	7.988	4.714	41.9
240	PLOTTIER	Confluencia	Neuquén	7.951	2.587	69.5
241	CARMEN DE ARECO	Carmen del Areco	Bs. As.	7.882	6.556	207.3
242	JARDIN AMERICA	San Ignacio	Misiones	7.844	1.669	20.2
243	TINOGASTA	Tinogasta	Catamarca	7.829	6.313	370.0
244	YACIMIENTO RIO TURBIO	Güer Aike	Santa Cruz	7.758	-	24.0
245	CARHUE	Adolfo Alsina	Bs. As.	7.707	6.323	-
246	VILLA RAMALLO	Ramallo	Bs. As.	7.662	5.477	21.9
247	BASAVILBASO	Uruguay	Entre Ríos	7.657	7.338	39.9
248	GENERAL ACHA	Utracán	La Pampa	7.647	6.270	4.4
249	SAN CARLOS CENTRO	Las Colonias	Santa Fe	7.613	5.973	22.0
250	ALMAFUERTE	Tercero Arriba	Córdoba	7.591	4.859	27.5
251	EL COLORADO	Pirané	Formosa	7.572	4.117	56.2
252	SAN JAVIER	San Javier	Santa Fe	7.557	5.585	83.9
253	ARMSTRONG	Belgrano	Santa Fe	7.557	5.585	35.3
254	RIVADAVIA	Rivadavia	Santa Fe	7.506	5.897	27.3
255	UNQUILLO	Colón	Bs. As.	7.485	6.081	23.1
256	LAS PAREJAS	Colón	Córdoba	7.471	6.121	22.1
257	BELEN	Belgrano	Santa Fe	7.430	4.880	52.3
258	RIO COLORADO	Belén	Catamarca	7.411	6.152	20.5
259	SALADAS	Pichi Mahuida	Río Negro	7.361	5.670	29.8
260	GENERAL PINEDO	Saladas	Corrientes	7.345	5.468	34.3
261	VILLA CAÑAS	12 de Octubre	Chaco	7.341	4.600	59.6
262	MAIPU	General López	Santa Fe	7.303	6.206	17.7
263	FEDERACION	Maipú	Bs. As.	7.289	6.997	4.2
264	SANTA ROSA DE CALA- MUCHITA	Federación	Entre Ríos	7.259	4.876	48.9
265	GENERAL CABRERA	Calamuchita	Córdoba	7.251	3.488	107.9
266	HUINCA RENANCO	Juárez Celman	Córdoba	7.234	6.189	16.9
267	NAVARRO	General Roca	Córdoba	7.187	6.181	16.3
		Navarro	Bs. As.	7.176	5.973	20.1

N° de Orden	LOCALIDAD	Departamento o Partido	Provincia	POBLACION		Variación 80/70 %
				Censo 1980	Censo 1970	
268	MAGDALENA	Magdalena	Bs. As.	7.135	5.398	32.2
269	FRAILE PINTADO	Ledesma	Jujuy	7.116	2.892	146.1
270	PILAR	Río Segundo	Córdoba	7.078	4.785	47.9
271	HENDERSON	Hipólito Yrigoyen	Bs. As.	7.000	5.882	19.0
272	EL TREBOL	San Martín	Santa Fe	6.986	5.621	24.3
273	ANDALGALA	Andalgala	Catamarca	6.853	5.687	20.5
274	SAN JOSE	Colón	Entre Ríos	6.800	4.046	68.1
275	CAPILLA DEL MONTE	Punilla	Córdoba	6.779	5.893	15.0
276	EMBALSE	Calamuchita	Córdoba	6.749	2.719	148.2
277	CANALS	Unión	Córdoba	6.627	6.331	4.7
278	CORONEL MOLDES	Río Cuarto	Córdoba	6.617	6.093	8.6
279	FRONTERA	Castellanos	Santa Fe	6.609	3.873	70.6
280	JUAN JOSE CASTELLI	General Güemes	Chaco	6.530	3.679	77.5
281	LAPRIDA	Laprida	Bs. As.	6.495	6.802	-4.5
282	SAMPACHO	Río Cuarto	Córdoba	6.467	6.120	5.7
283	COLONIA CAROYA	Colón	Córdoba	6.457	4.413	46.3
284	MAR DE AJO	Municipio Urbano de la Costa	Bs. As.	6.446	3.461	86.3
285	ALBERTI	Alberti	Bs. As.	6.440	5.792	11.2
286	EL CARMEN	El Carmen	Jujuy	6.380	3.701	72.4
287	JUSTO DARACT	General Pedernera	San Luis	6.338	5.958	6.4
288	CHAMICAL	Gobernador Gordillo	La Rioja	6.333	4.634	36.7
289	SARMIENTO	Sarmiento	Chubut	6.313	5.555	13.7
290	VEDIA	L. N. Alem	Bs. As.	6.273	5.139	22.1
291	HIPOLITO YRIGOYEN	Orán	Salta	6.255	2.786	124.5
292	SANTA TERESITA	Municipio Urbano de la Costa	Bs. As.	6.249	3.340	87.1
293	VILLA SAN MARTIN	Loreto	S. d. E.	6.237	4.013	55.4
294	CHOELE-CHOEL	Avellaneda	Río Negro	6.191	3.510	76.4
295	MONTECARLO	Montecarlo	Misiones	6.163	2.934	110.1
296	TOTORAS	Iriondo	Santa Fe	6.154	5.164	19.2
297	CRUZ ALTA	Marcos Juárez	Córdoba	6.117	5.300	15.4
298	LA CUMBRE	Punilla	Córdoba	6.110	4.790	27.6
299	FERNANDEZ	Robles	S. d. E.	6.062	4.800	26.3
300	JOAQUIN V. GONZALES	Anta	Salta	6.054	4.351	39.1
301	GENERAL LAS HERAS	General Las Heras	Bs. As.	6.005	4.972	20.8
302	INGENIO SAN PABLO	Lules	Tucumán	5.978	5.076	17.8
303	SAN CAYETANO	San Cayetano	Bs. As.	5.960	6.025	-1.1
304	CALCHAQUI	Vera	Santa Fe	5.958	4.362	36.6
305	CLODOMIRA	Banda	S. d. E.	5.945	4.906	21.2
306	ALCORTA	Constitución	Santa Fe	5.818	4.996	16.5
307	SANTA MARIA	Punilla	Córdoba	5.745	3.297	74.3
308	VICUÑA MACKENNA	Río Cuarto	Córdoba	5.665	4.594	23.3
309	VERONICA	Magdalena	Bs. As.	5.657	4.938	14.6
310	JUNIN DE LOS ANDES	Huiliches	Neuquén	5.638	3.870	45.7
311	VIALE	Paraná	Entre Ríos	5.635	4.411	27.8
312	DARREGUEIRA	Puán	Bs. As.	5.600	4.794	16.8

N° de Orden	LOCALIDAD	Departamento o Partido	Provincia	POBLACION		Variación 80/70 %
				Censo 1980	Censo 1970	
313	SAN JOSE DE LA ESQUINA	Caseros	Santa Fe	5.591	4.516	23.8
314	ARIAS	Marcos Juárez	Córdoba	5.504	4.718	16.7
315	GENERAL ALVEAR	General Alvear	Bs. As.	5.481	4.875	12.4
316	SALLIQUELO	Salliqueló	Bs. As.	5.479	4.566	20.0
317	URDINARRAIN	Gualeguaychú	Entre Ríos	5.472	4.577	19.6
318	ROQUE PEREZ	Roque Pérez	Bs. As.	5.434	4.377	24.2
319	ALVEAR	General Alvear	Corrientes	5.419	2.258	140.0
320	EX-LA LEONESA	Bermejo	Chaco	5.415	3.121	73.5
321	TRES LOMAS	Pellegrini	Bs. As.	5.408	4.249	27.3
322	EDUARDO CAXTEX	Conhelo	La Pampa	5.397	3.739	44.3
323	GENERAL RAMIREZ	Diamante	Entre Ríos	5.393	4.439	21.5
324	JUSTINIANO POSSE	Unión	Córdoba	5.391	4.545	18.6
325	SANTA MARIA	Santa María	Catamarca	5.380	3.736	44.0
326	TAPALQUE	Tapalqué	Bs. As.	5.356	4.769	12.3
327	AREQUITO	Caseros	Santa Fe	5.295	3.822	38.5
328	SALVADOR MAZZA	General San Martín	Salta	5.292	4.404	20.2
329	IBARRETA	Patiño	Formosa	5.262	2.578	104.1
330	GENERAL DEHEZA	Juárez Celman	Córdoba	5.237	3.568	46.8
331	CERRILLOS	Cerrillos	Salta	5.228	3.181	64.4
332	LAGUNA LARGA	Río Segundo	Córdoba	5.215	4.367	19.4
333	VILLA DE SOTO	Cruz del Eje	Córdoba	5.182	4.248	22.0
334	CHABAS	Caseros	Santa Fe	5.156	3.812	35.3
335	GENERAL LA MADRID	General La Madrid	Bs. As.	5.154	5.523	-6.7
336	VILLA ABERASTAIN	Pocito	San Juan	5.148	2.518	104.5
337	MONTE MAIZ	Unión	Córdoba	5.141	3.874	32.7
338	CAPILLA DEL SEÑOR	Exaltación de la Cruz	Bs. As.	5.135	4.745	8.2
339	RANCHOS	General Paz	Bs. As.	5.127	4.237	21.0
340	BATAN	General Pueyrredón	Bs. As.	5.120	3.390	51.0
341	CHAÑAR LADEADO	Caseros	Santa Fe	5.104	4.281	19.2
342	BRICKMAN	San Justo	Córdoba	5.092	3.648	39.6
343	MALAGUEÑO	Santa María	Córdoba	5.069	4.910	3.2
344	LAS PALMAS	Bermejo	Chaco	5.061	2.805	80.4
345	LA EMILIA	San Nicolás	Bs. As.	5.053	4.096	23.4
346	CAFAYATE	Cafayate	Salta	5.048	3.365	50.0
347	TRES ISLETAS	Maipú	Chaco	5.031	3.042	65.4
348	DANIEL CERRI	Bahía Blanca	Bs. As.	5.018	3.748	33.9
349	COMANDANTE NICANOR OTAMENDI	General Alvarado	Bs. As.	5.017	5.129	-2.2
350	EL BOLSON	Bariloche	Río Negro	5.001	2.678	86.7
351	SAN JOSE DE FELICIANO	Feliciano	Entre Ríos	4.986	3.884	28.4
352	SAN LUIS DEL PALMAR	San Luis del Palmar	Corrientes	4.982	3.411	46.1
353	BERROTARAN	Río Cuarto	Córdoba	4.942	4.064	21.6
354	ELORTONDO	General López	Santa Fe	4.939	4.026	22.7
355	SAN VICENTE	Guaraní	Misiones	4.910	837	486.6
356	PRESIDENCIA DE LA PLA- ZA	Presidencia de la Plaza	Chaco	4.904	3.834	27.9

N° de Orden	LOCALIDAD	Departamento o Partido	Provincia	POBLACION		Variación 80/70 %
				Censo 1980	Censo 1970	
357	SAN CLEMENTE DEL TUYU	Municipio Urbano de la Costa	Bs. As.	4.903	3.425	43.2
358	SAN JERONIMO NORTE	Las Colonias	Santa Fe	4.873	3.686	32.2
359	SASTRE	San Martín	Santa Fe	4.867	4.386	11.0
360	EL TALAR	Santa Bárbara	Jujuy	4.857	1.248	289.2
361	PUERTO PIRAY	Montecarlo	Misiones	4.833	2.386	102.6
362	CHOS-MALAL	Chos-Malal	Neuquén	4.823	2.545	89.5
363	AGUARAY	General San Martín	Salta	4.802	5.069	-5.3
364	TANCACHA	Tercero Arriba	Córdoba	4.795	3.791	26.5
365	SAN JAVIER	San Javier	Misiones	4.783	2.992	59.9
366	CHEPES	Rosario Vera Peñaloza	La Rioja	4.775	4.108	16.2
367	CORONEL VIDAL	Mar Chiquita	Bs. As.	4.774	3.746	27.4
368	SAN PEDRO	San Pedro	Misiones	4.747	1.749	171.4
369	SAN VICENTE	Castellanos	Santa Fe	4.738	4.534	4.5
370	BOVRIL	La Paz	Entre Ríos	4.735	2.988	58.5
371	EMPEDRADO	Empedrado	Corrientes	4.732	4.269	10.9
372	MONTE QUEMADO	Copo	S. d. E.	4.707	4.046	16.3
373	TORNQUIST	Tornquist	Bs. As.	4.696	3.054	53.8
374	SAUCE	Sauce	Corrientes	4.677	4.134	13.1
375	AIMOGASTA	Arauco	La Rioja	4.640	4.134	12.2
376	VILLA FLANDRIA NORTE	Luján	Bs. As.	4.636	6.534	-29.0
377	CAMILO ALDAO	Marcos Juárez	Córdoba	4.612	3.946	16.9
378	VILLA DE LA PAZ	La Paz	Mendoza	4.604	3.533	30.3
379	ALGARROBAL	Las Heras	Mendoza	4.543	1.933	135.0
380	LABORDE	Unión	Córdoba	4.535	4.050	12.0
381	BALNEARIA	San Justo	Córdoba	4.531	4.502	0.6
382	VILLA MARIA GRANDE	Paraná	Entre Ríos	4.517	3.431	31.7
383	MEDANOS	Villarino	Bs. As.	4.511	4.112	9.7
384	CASTELLI	Castelli	Bs. As.	4.507	3.658	23.2
385	SUIPACHA	Suipacha	Bs. As.	4.505	4.002	12.6
386	DEVOTO	San Justo	Córdoba	4.504	3.790	18.8
387	EMPALME VILLA CONS- TITUCION	Constitución	Santa Fe	4.499	3.577	25.8
388	HUANGUELEN	Coronel Suárez	Bs. As.	4.483	3.924	14.3
389	LAS TOSCAS	General Obligado	Santa Fe	4.480	3.200	40.0
390	COMANDANTE FONTANA	Patiño	Formosa	4.468	2.752	62.4
391	SANTA LUCIA	Lavalle	Corrientes	4.452	3.738	19.1
392	ESPERANZA	Iguazú	Misiones	4.441	1.605	176.7
393	PINAMAR	Municipio Urbano de Pinamar	Bs. As.	4.437	1.721	157.8
394	PUERTO TIROL	Libertad	Chaco	4.426	3.107	42.5
395	SIMOCA	Simoca	Tucumán	4.425	3.363	31.6
396	CARLOS TEJEDOR	Carlos Tejedor	Bs. As.	4.421	3.555	24.4
397	WHEELWRIGHT	General López	Santa Fe	4.387	3.407	28.8
398	CORREA	Iriondo	Santa Fe	4.365	3.441	26.9
399	SAN SALVADOR	Colón	Entre Ríos	4.342	4.529	-4.1
400	REALICO	Realicó	La Pampa	4.336	3.316	30.8

N° de Orden	LOCALIDAD	Departamento o Partido	Provincia	POBLACION		Variación 80/70 %
				Censo 1980	Censo 1970	
401	LA TOMA	Coronel Pringles	San Luis	4.325	3.113	38.9
402	FREYRE	San Justo	Córdoba	4.313	3.563	21.1
403	SANTA ROSA	Río Primero	Córdoba	4.306	3.354	28.4
404	ALCIRA	Río Cuarto	Córdoba	4.289	3.852	11.3
405	PUERTO SAN JULIAN	Magallanes	Santa Cruz	4.278	3.589	19.2
406	LAS LAJITAS	Anta	Salta	4.255	1.068	298.4
407	GENERAL LEVALLE	Presidente R. S. Peña	Córdoba	4.236	3.915	8.2
408	LIMA	Zárate	Bs. As.	4.225	4.442	-4.9
409	BARRIO LEDESMA	Ledesma	Jujuy	4.170	5.582	-25.3
410	HUMBERTO PRIMO	Castellanos	Santa Fe	4.163	3.903	6.7
411	VILLA HUIDOBRO	General Roca	Córdoba	4.154	3.280	26.7
412	PUAN	Puán	Bs. As.	4.148	3.406	21.8
413	LA COLONIA	Junín	Mendoza	4.142	-	-
414	POZO DEL MOLLE	Río Segundo	Córdoba	4.136	3.270	26.5
415	LA CRUZ	San Martín	Corrientes	4.132	3.069	34.6
416	VALLE HERMOSO	Punilla	Córdoba	4.127	2.957	39.6
417	HUERTA GRANDE	Punilla	Córdoba	4.114	3.162	30.1
418	SAN ROQUE	San Roque	Corrientes	4.112	3.783	8.7
419	VILLA ELISA	Colón	Entre Ríos	4.106	3.227	27.2
420	MONTE BUEY	Marcos Juárez	Córdoba	4.070	3.602	13.0
421	MACIEL	San Jerónimo	Santa Fe	4.066	3.849	5.6
422	LAS LOMITAS	Patiño	Formosa	4.047	3.490	16.0
423	INGENIERO JACOBACCI	25 de Mayo	Río Negro	4.045	3.233	25.1
424	MARIA JUANA	Castellanos	Santa Fe	4.038	3.605	12.0
425	UCACHA	Juárez Celman	Córdoba	4.030	3.449	16.9
426	PUERTO DESEADO	Deseado	Santa Cruz	4.017	3.735	7.6
427	ROMANG	San Javier	Santa Fe	4.017	3.134	28.2
428	ADELIA MARIA	Río Cuarto	Córdoba	3.983	3.421	16.4
429	HUMAHUACA	Humahuaca	Jujuy	3.963	2.918	35.8
430	CANDELARIA	Candelaria	Misiones	3.958	2.319	70.7
431	PICHANAL	Orán	Salta	3.957	2.979	32.8
432	PELLEGRINI	Pellegrini	Bs. As.	3.940	2.974	32.5
433	HELVECIA	Garay	Santa Fe	3.927	2.948	33.2
434	VICTORICA	Loventué	La Pampa	3.895	3.184	22.3
435	RIO PRIMERO	Río Primero	Córdoba	3.887	2.867	35.6
436	MONES CAZON	Pehuajó	Bs. As.	3.876	1.401	176.7
437	CALILEGUA	Ledesma	Jujuy	3.873	3.525	9.9
438	SUNCHO CORRAL	Brig. J. Felipe Ibarra	S. d. E.	3.837	3.597	6.7
439	EL AGUILAR (Veta)	Humahuaca	Jujuy	3.829	5.811	-34.1
440	PILAR	Las Colonias	Santa Fe	3.805	3.520	8.1
441	ZAVALLA	Rosario	Santa Fe	3.800	2.887	31.6
442	CAÑADA ROSQUIN	San Martín	Santa Fe	3.781	3.483	8.6
443	NOETINGER	Unión	Córdoba	3.776	3.360	12.4
444	INGENIERO JUAREZ	Matacos	Formosa	3.771	1.335	182.5
445	VILLA DEL TOTORAL (Ex Villa General Mitre)	Totoral	Córdoba	3.765	3.021	24.6

N° de Orden	LOCALIDAD	Departamento o Partido	Provincia	POBLACION		Variación 80/70 %
				Censo 1980	Censo 1970	
446	PORTEÑA	San Justo	Córdoba	3.755	3.398	10.5
447	TEODOLINA	General López	Santa Fe	3.755	3.507	7.1
448	CORZUELA	General Belgrano	Chaco	3.731	2.551	46.3
449	CAIMANCITO	Ledesma	Jujuy	3.680	1.598	130.3
450	INTENDENTE ALVEAR	Chapaleufú	La Pampa	3.640	2.534	43.7
451	TOAY	Toay	La Pampa	3.617	2.191	65.1
452	LOMA NEGRA (Villa For- tabat)	Olavarría	Bs. As.	3.606	2.932	23.0
453	BARRANCAS	San Jerónimo	Santa Fe	3.602	2.917	23.5
454	ALEJANDRO	Juárez Celman	Córdoba	3.595	2.910	23.5
455	MINA CLAVERO	San Alberto	Córdoba	3.570	2.636	35.4
456	GENERAL CONESA	Conesa	Río Negro	3.566	3.117	14.4
457	ISLA VERDE	Marcos Juárez	Córdoba	3.562	3.228	10.4
458	LAGUNA BLANCA	Pilcomayo	Formosa	3.531	1.936	82.4
459	INGENIO SANTA LUCIA	Monteros	Tucumán	3.524	2.734	28.9
460	RECRO	La Capital	Santa Fe	3.517	2.046	71.9
461	CAMPO QUIJANO	Rosario de Lerma	Salta	3.516	2.588	35.9
462	SAN GUILLERMO	San Cristóbal	Santa Fe	3.503	2.772	26.4
463	RECRO	La Paz	Catamarca	3.502	2.806	24.8
464	COLONIA SANTA ROSA	Orán	Salta	3.487	2.294	52.0
465	RANCHILLOS	Cruz Alta	Tucumán	3.486	2.175	60.3
466	MACIA	Tala	Entre Ríos	3.482	2.105	65.4
467	LAS PERDICES	Tercero Arriba	Córdoba	3.471	2.926	18.6
468	VILLA GENERAL BEL- GRANO	Calamuchita	Córdoba	3.468	706	391.2
469	SANTA ISABEL	General López	Santa Fe	3.465	2.818	23.0
470	DESPEÑADEROS	Santa María	Córdoba	3.451	2.720	26.9
471	SAN IGNACIO	San Ignacio	Misiones	3.437	2.332	47.4
472	CAMPO LARGO	Independencia	Chaco	3.427	1.976	73.4
473	FIGHIERA	Rosario	Santa Fe	3.423	2.768	23.7
474	VILLA DE TUPUNGATO	Tupungato	Mendoza	3.421	2.949	16.0
475	INRIVILLE	Marcos Juárez	Córdoba	3.408	3.006	13.4
476	ALVAREZ	Rosario	Santa Fe	3.402	2.752	23.6
477	VILLA BERTHET	San Lorenzo	Chaco	3.392	3.278	3.5
478	INGENIERO HUERGO	General Roca	Río Negro	3.385	2.226	52.1
479	YUTO	Ledesma	Jujuy	3.369	2.859	17.8
480	SUARDI	San Cristóbal	Santa Fe	3.368	2.742	22.8
481	EL GALPON	Metán	Salta	3.359	2.390	40.5
482	EL CARRIL	Chicoana	Salta	3.356	2.426	38.3
483	QUINES	Ayacucho	San Luis	3.352	2.583	29.8
484	GENERAL PINTO	General Pinto	Bs. As.	3.348	3.566	-6.1
485	CARLOS PELLEGRINI	San Martín	Santa Fe	3.347	2.995	11.8
486	JAMES CRAIK	Tercero Arriba	Córdoba	3.346	3.300	1.4
487	ACEBAL	Rosario	Santa Fe	3.342	2.463	35.7
488	GENERAL ARENALES	General Arenales	Bs. As.	3.332	2.855	16.7
489	CASBAS	Guaminí	Bs. As.	3.315	2.826	17.3
490	VILLA TULUMAYA	Lavalle	Mendoza	3.312	2.091	58.4

N° de Orden	LOCALIDAD	Departamento o Partido	Provincia	POBLACION		Variación 80/70 %
				Censo 1980	Censo 1970	
491	BOWEN	General Alvear	Mendoza	3.311	2.723	21.6
492	MALABRIGO	General Obligado	Santa Fe	3.294	2.791	18.0
493	MERLO-PIEDRA BLANCA	Junín	San Luis	3.278	1.169	180.4
494	VILLA BORJAS-LA CHIM- BERA (Las Casuarinas)	25 de Mayo	San Juan	3.273	1.618	102.3
495	ARISTOBULO DEL VALLE	Cainguás	Misiones	3.271	1.614	102.7
496	ITATI	Itatí	Corrientes	3.269	2.327	40.5
497	TACO POZO	Almirante Brown	Chaco	3.235	935	246.0
498	BIGAND	Caseros	Santa Fe	3.231	2.625	23.1
499	MAXIMO PAZ	Constitución	Santa Fe	3.216	2.653	21.2
500	VILLA DE JUNIN	Junín	Mendoza	3.215	2.343	37.2
501	VILLA LA CONSULTA	San Carlos	Mendoza	3.214	2.678	20.0
502	LA TRINIDAD	Chicligasta	Tucumán	3.207	3.356	-4.4
503	SAN JOSE DEL RINCON	La Capital	Santa Fe	3.193	2.367	34.9
504	INGENIO SANTA ANA	Río Chico	Tucumán	3.191	2.414	32.2
505	LAS HERAS	Deseado	Santa Cruz	3.176	2.151	47.7
506	VILLA CACIQUE	Benito Juárez	Bs. As.	3.167	2.490	27.2
507	PADRE A. STEFENELLI	General Roca	Río Negro	3.165	1.458	117.1
508	EL BORDO	General Güemes	Salta	3.151	1.985	58.7
509	LARROQUE	Gualedguaychú	Entre Ríos	3.147	2.138	47.2
510	PEDRO LURO	Villarino	Bs. As.	3.142	2.641	19.0
511	LA MENDIETA	San Pedro	Jujuy	3.128	2.871	9.0
512	INGENIO LA ESPERANZA	San Pedro	Jujuy	3.110	3.194	-2.6
513	PALO SANTO	Pirané	Formosa	3.088	1.984	55.7
514	IBICUY	Gualedguaychú	Entre Ríos	3.082	3.073	0.3
515	RIO SECO	Monteros	Tucumán	3.071	3.083	-0.4
516	BALLESTEROS	Unión	Córdoba	3.063	3.201	-4.3
517	GENERAL GALARZA	Gualedguay	Entre Ríos	3.057	2.704	13.1
518	LAMARQUE	Avellaneda	Río Negro	3.051	1.388	119.8
519	CAMPAMENTO VESPUCIO	General San Martín	Salta	3.048	2.638	15.5
520	MBURUCUYA	Mburucuyá	Corrientes	3.044	2.533	20.2
521	SAN GREGORIO	General López	Santa Fe	3.032	3.109	-2.5
522	ASCENSION	General Arenales	Bs. As.	3.031	2.888	5.0
523	CAMPO SANTO	General Güemes	Salta	3.016	2.757	9.4
524	LUCAS GONZALEZ	Nogoyá	Entre Ríos	3.015	3.085	-2.3
525	SAN BERNARDO	O'Higgins	Chaco	3.013	1.832	64.5
526	VILLA LIBERTADOR GE- NERAL SAN MARTIN	Diamante	Entre Ríos	3.007	1.863	61.4
527	MAYOR BURATOVICH	Villarino	Bs. As.	3.004	2.395	25.4
528	HERNANDARIAS	Paraná	Entre Ríos	3.002	2.735	9.8
529	INGENIERO LUIGGI	Realicó	La Pampa	3.002	2.113	42.1
530	VALCHETA	Valcheta	Río Negro	2.994	1.776	68.6
531	ALEJO LEDESMA	Marcos Juárez	Córdoba	2.990	2.550	17.3
532	SAN GENARO	San Jerónimo	Santa Fe	2.977	2.230	33.5
533	GOBERNADOR CRESPO	San Justo	Santa Fe	2.972	2.527	17.6
534	VILLA GUILLERMINA	General Obligado	Santa Fe	2.971	2.237	32.8
535	30 DE AGOSTO	Trenque Lauquen	Bs. As.	2.962	2.469	20.0

N° de Orden	LOCALIDAD	Departamento o Partido	Provincia	POBLACION		Variación 80/70 %
				Censo 1980	Censo 1970	
536	VILLA OJO DE AGUA	Ojo de Agua	S. d. E.	2.955	2.329	26.9
537	EL AGUILAR (Molino)	Humahuaca	Jujuy	2.953	-	-
538	SAN BERNARDO	Municipio Urbano de la Costa	Bs. As.	2.947	1.844	59.8
539	VILLA FLANDRIA SUR	Luján	Bs. As.	2.942	-	-
540	LUIS BELTRAN	Avellaneda	Río Negro	2.941	1.759	67.2
541	TREVELIN	Futaleufú	Chubut	2.935	1.214	141.8
542	LAS HIGUERAS	Río Cuarto	Córdoba	2.933	2.200	33.3
543	ABRA PAMPA	Cochinoca	Jujuy	2.929	2.091	40.1
544	ETRURIA	General San Martín	Córdoba	2.911	1.795	62.2
545	TILISARAO	Chacabuco	San Luis	2.909	1.978	47.1
546	JUAN BAUTISTA ALBERDI	L. N. Alem	Bs. As.	2.898	2.061	40.6
547	MONTE HERMOSO	Municipio Urbano de Monte Hermoso	Bs. As.	2.891	1.939	49.1
548	MORRISON	Unión	Córdoba	2.891	2.552	13.3
549	LUQUE	Río Segundo	Córdoba	2.888	2.105	37.2
550	CAA-CATI	General Paz	Corrientes	2.878	2.861	0.6
551	SANTA ROSA	Junín	San Luis	2.878	2.609	10.3
552	JUAN N. FERNANDEZ	Necochea	Bs. As.	2.869	3.021	-5.0
553	EL ALCAZAR	Lib. Gral. San Martín	Misiones	2.868	585	390.3
554	RIVERA	Adolfo Alsina	Bs. As.	2.867	3.340	-14.2
555	SANCTI SPIRITU	General López	Santa Fe	2.861	3.014	-5.1
556	CACHARI	Azul	Bs. As.	2.817	3.028	-7.0
557	QUILINO	Ischilín	Córdoba	2.813	2.563	9.8
558	SAN JAIME DE LA FRON- TERA	Federación	Entre Ríos	2.811	2.517	11.7
559	HASENKAMP	Paraná	Entre Ríos	2.804	1.950	43.8
560	CONCEPCION DE LA SIE- RRA	Concepción	Misiones	2.778	2.457	13.1
561	AMEGHINO	General Pinto	Bs. As.	2.775	3.195	-13.1
562	VILLA ATUEL	San Rafael	Mendoza	2.774	2.783	-0.3
563	CAMPO GRANDE	Caingúas	Misiones	2.770	1.152	140.5
564	PUESTO VIEJO	El Carmen	Jujuy	2.763	975	183.4
565	LA FRANCIA	San Justo	Córdoba	2.761	2.886	-4.3
566	25 DE MAYO	Puelén	La Pampa	2.761	1.533	80.1
567	HERSILIA	San Cristóbal	Santa Fe	2.751	2.561	7.4
568	SANTA SYLVINA	Fray J. Sta María de Oro	Chaco	2.747	2.213	24.1
569	LA MERCED	Cerrillos	Salta	2.743	2.087	31.4
570	BARREAL	Calingasta	San Juan	2.739	239	1046.0
571	VILLA ALICURA	Lácar	Neuquén	2.724	-	-
572	MARIA TERESA	General López	Santa Fe	2.720	2.591	5.0
573	SAN GENARO NORTE	San Jerónimo	Santa Fe	2.711	2.202	23.1
574	BELTRAN	Robles	S. d. E.	2.708	2.055	31.8
575	CAMPO GALLO	Alberdi	S. d. E.	2.706	1.925	40.6
576	PIAMONTE	San Martín	Santa Fe	2.688	2.653	1.3
577	SANTA MAGDALENA (Estación Jovita)	General Roca	Córdoba	2.684	2.105	27.5



N° de Orden	LOCALIDAD	Departamento o Partido	Provincia	POBLACION		Variación 80/70 %
				Censo 1980	Censo 1970	
578	MOISES VILLE	San Cristóbal	Santa Fe	2.681	2.959	-9.4
579	GUAMINI	Guaminí	Bs. As.	2.678	2.544	5.3
580	HUGHES	General López	Santa Fe	2.667	2.052	30.0
581	QUEMU-QUEMU	Quemú-Quemú	La Pampa	2.663	2.423	9.9
582	MONTE VERA	La Capital	Santa Fe	2.657	1.367	94.4
583	GAIMAN	Gaiman	Chubut	2.651	1.702	55.8
584	MACACHIN	Atreucó	La Pampa	2.648	1.701	55.7
585	PUJATO	San Lorenzo	Santa Fe	2.645	2.047	29.2
586	SIERRAS BAYAS	Olavarría	Bs. As.	2.620	3.843	-31.8
587	ESTANISLAO DEL CAMPO	Patiño	Formosa	2.618	1.447	80.9
588	GUATIMOZIN	Marcos Juárez	Córdoba	2.616	2.389	9.5
589	VILLA MEDIA AGUA (Vi- lla General Sarmiento)	Sarmiento	San Juan	2.587	1.870	38.3
590	ARRIBEÑOS	General Arerriales	Bs. As.	2.586	2.286	13.1
591	SANTA TERESA	Constitución	Santa Fe	2.586	2.219	16.5
592	SEGUI	Paraná	Entre Ríos	2.586	2.232	15.9
593	VILLA QUINTEROS	Monteros	Tucumán	2.571	2.334	10.2
594	MANUEL J. COBO (Esta- ción Lezama)	Chascomús	Bs. As.	2.561	3.118	-17.9
595	LA LAJA-LAS LOMITAS	Albardón	San Juan	2.547	723	252.3
596	MONTE COMAN	San Rafael	Mendoza	2.547	2.350	8.4
597	VILLA ELOISA	Iriondo	Santa Fe	2.546	1.992	27.8
598	SUMAMPA	Quebrachos	S. d. E.	2.537	2.334	8.7
599	CONCEPCION DEL BER- MEJO	Almirante Brown	Chaco	2.536	1.572	61.3
600	VILLA SAN AGUSTIN	Valle Fértil	San Juan	2.524	1.795	40.6
601	GUATRACHE	Guatraché	La Pampa	2.522	2.093	20.5
602	SERODINO	Iriondo	Santa Fe	2.521	1.346	87.3
603	CURA BROCHERO	San Alberto	Córdoba	2.513	1.451	73.2
604	TRES ALGARROBOS	Carlos Tejedor	Bs. As.	2.513	2.020	24.4
605	HOLMBERG	Río Cuarto	Córdoba	2.512	2.225	12.9
606	PAMPA DEL INFIERNO	Almirante Brown	Chaco	2.508	1.293	94.0
607	URDAMPILLETA	Bolívar	Bs. As.	2.504	2.539	-1.4
608	GENERAL PIRAN	Mar Chiquita	Bs. As.	2.495	2.073	20.4
609	COMANDANTE LUIS PIE- DRABUENA	Corpen Aike	Santa Cruz	2.492	2.586	-3.6
610	VILLA GIARDINO	Punilla	Córdoba	2.486	1.231	101.9
611	ROBERTS	Lincoln	Bs. As.	2.482	2.051	21.0
612	NORBERTO DE LA RIES- TRA	25 de Mayo	Bs. As.	2.482	2.089	18.8
613	GENERAL ROJO	San Nicolás	Bs. As.	2.476	2.229	11.1
614	CHUMBICHA	Capayán	Catamarca	2.473	2.118	16.8
615	FORRES	Robles	S. d. E.	2.473	3.022	-18.2
616	PUEBLO INDEPENDENCIA	Monteros	Tucumán	2.468	3.148	-21.6
617	OLIVEROS	Iriondo	Santa Fe	2.462	2.059	19.6
618	SAN FRANCISCO	Ayacucho	San Luis	2.448	1.952	25.4
619	EX-INGENIO ESPERANZA	Cruz Alta	Tucumán	2.447	-	-

N° de Orden	LOCALIDAD	Departamento o Partido	Provincia	POBLACION		Variación 80/70 %
				Censo 1980	Censo 1970	
620	VILLA SARMIENTO	San Alberto	Córdoba	2.447	1.862	31.4
621	CORONEL JUAN JOSE GOMEZ	General Roca	Río Negro	2.436	1.562	56.0
622	EX-INGENIO CRUZ ALTA- COLOMBRES	Cruz Alta	Tucumán	2.435	1.555	56.6
623	RANCUL	Rancul	La Pampa	2.428	1.276	90.3
624	MARIA SUSANA	San Martín	Santa Fe	2.422	2.035	19.0
625	LOS QUIRQUINCHOS	Caseros	Santa Fe	2.420	2.158	12.1
626	APOLINARIO SARAVIA	Anta	Salta	2.419	1.421	70.2
627	PEYRANO	Constitución	Santa Fe	2.417	2.005	20.6
628	SAAVEDRA	Saavedra	Bs. As.	2.409	2.491	-3.3
629	COQUIMBITO	Maipú	Mendoza	2.405	1.472	63.4
630	JUAN JOSE PASO	Pehuajó	Bs. As.	2.405	1.929	24.7
631	ARTEAGA	Caseros	Santa Fe	2.397	1.716	39.7
632	MURPHY	General López	Santa Fe	2.383	1.778	34.0
633	LEANDRO N. ALEM	L. N. Alem	Bs. As.	2.379	2.153	10.5
634	HINOJO	Olavarría	Bs. As.	2.368	2.262	4.7
635	VILLA 25 DE MAYO	Iguazú	Misiones	2.363	876	169.8
636	PINTO	Aguirre	S. d. E.	2.362	2.390	-1.2
637	TORRES	Luján	Bs. As.	2.361	2.445	-3.4
638	SAN ANTONIO DE LOS COBRES	Los Andes	Salta	2.357	1.947	21.1
639	CONCARAN	Chacabuco	San Luis	2.357	1.354	74.1
640	VILLA UNION	General Lavalle	La Rioja	2.356	1.789	31.7
641	CORONEL DU GRATY	Mayor J. L. Fontana	Chaco	2.353	1.386	69.8
642	GENERAL ROCA	Marcos Juárez	Córdoba	2.353	2.015	16.8
643	PUERTO SANTA CRUZ	Corpen Aike	Santa Cruz	2.353	1.448	62.5
644	COLONIA BARON	Quemú-Quemú	La Pampa	2.350	2.262	3.9
645	EL MAITEN	Cushamen	Chubut	2.350	2.390	-1.7
646	VILLA CARMELA	Yerba Buena	Tucumán	2.348	-	-
647	VILLA ATAMISQUI	Atamisqui	S. d. E.	2.345	1.098	113.6
648	DUMESNIL	Colón	Córdoba	2.338	1.408	66.1
649	CAMPO VIERA	Oberá	Misiones	2.336	942	148.0
650	SAN MIGUEL	San Miguel	Corrientes	2.315	1.540	50.3
651	LOS CONDORES	Calamuchita	Córdoba	2.308	1.572	46.8
652	CHILLAR	Azul	Bs. As.	2.306	2.421	-4.8
653	EL TABACAL	Orán	Salta	2.299	3.876	-40.7
654	CENTENO	San Jerónimo	Santa Fe	2.279	1.897	20.1
655	ORENSE	Tres Arroyos	Bs. As.	2.279	2.099	8.6
656	MONTE CRISTO	Río Primero	Córdoba	2.273	1.703	33.5
657	LOS SURGENTES	Marcos Juárez	Córdoba	2.272	2.133	6.5
658	NELSON	La Capital	Santa Fe	2.264	2.032	11.4
659	SAN JOSE Y VILLA BAS- TIAS	Tupungato	Mendoza	2.253	-	-
660	EX-INGENIO LOS RALOS	Cruz Alta	Tucumán	2.242	2.047	9.5
661	CORONEL MOLDES	La Viña	Salta	2.239	1.617	38.5
662	LA GALLARETA	Vera	Santa Fe	2.236	2.261	-1.1

N° de Orden	LOCALIDAD	Departamento o Partido	Provincia	POBLACION		Variación 80/70 %
				Censo 1980	Censo 1970	
663	POZO DEL TIGRE	Patiño	Formosa	2.230	1.570	42.0
664	MONTERRICO	El Carmen	Jujuy	2.225	1.382	61.0
665	MONTES DE OCA	Belgrano	Santa Fe	2.221	1.856	19.7
666	ALICIA	San Justo	Córdoba	2.219	1.995	11.2
667	ELENA	Río Cuarto	Córdoba	2.219	1.750	26.8
668	DEL CAMPILLO	General Roca	Córdoba	2.217	1.678	32.1
669	EL QUEBRACHAL	Anta	Salta	2.202	771	185.6
670	MELINCUE	General López	Santa Fe	2.202	2.130	3.4
671	INGENIO NUEVA BAVIERA	Famaillá	Tucumán	2.200	-	-
672	GARUPA	Capital	Misiones	2.196	1.596	37.6
673	BOMBAL	Constitución	Santa Fe	2.191	1.514	44.7
674	PAMPA DE LOS GUANACOS	Copo	S. d. E.	2.191	1.985	10.4
675	SALSIPUEDES	Colón	Córdoba	2.189	1.800	21.6
676	LA ESCONDIDA	General Donovan	Chaco	2.181	1.827	19.4
677	SANTA CLARA	Santa Bárbara	Jujuy	2.175	111	1859.5
678	BERAVEBU	Caseros	Santa Fe	2.173	1.962	10.8
679	GENERAL SAN MARTIN	Hucal	La Pampa	2.168	1.883	15.1
680	CONCEPCION	Concepción	Corrientes	2.167	2.679	-19.1
681	TILCARA	Tilcara	Jujuy	2.167	2.082	4.1
682	NONOGASTA	Chilecito	La Rioja	2.154	1.784	20.7
683	LA MADRID	Graneros	Tucumán	2.144	2.139	0.2
684	REAL DEL PADRE	San Rafael	Mendoza	2.142	1.488	44.0
685	SAN JOSE	Apóstoles	Misiones	2.140	1.908	12.2
686	ALTO DE SIERRA	Santa Lucía	San Juan	2.132	497	329.0
687	VILLA GENERAL BELGRANO	Patiño	Formosa	2.126	-	-
688	PEREZ MILLAN	Ramallo	Bs. As.	2.116	1.390	52.2
689	VILLA IRIS	Puán	Bs. As.	2.114	2.135	-1.0
690	VILLA DEL DIQUE	Calamuchita	Córdoba	2.109	1.055	99.9
691	LA FLORIDA	Cruz Alta	Tucumán	2.093	-	-
692	AVIA TERAI	Independencia	Chaco	2.090	1.157	80.6
693	VILLA DEL CARMEN	San Martín	Mendoza	2.089	1.489	40.3
694	ESPINILLO	Pilagás	Formosa	2.085	1.249	66.9
695	CERRITO	Paraná	Entre Ríos	2.084	1.307	59.5
696	BERNARDO DE IRIGOYEN	Gral. Manuel Belgrano	Misiones	2.077	694	199.3
697	ORIENTE	Coronel Dorrego	Bs. As.	2.077	1.954	6.3
698	PERITO MORENO	Lago Buenos Aires	Santa Cruz	2.075	1.793	15.7
699	HUMBOLT	Las Colonias	Santa Fe	2.062	1.569	31.4
700	HERMOSO CAMPO	12 de Octubre	Chaco	2.053	1.277	60.8
701	TRENEL	Trenel	La Pampa	2.049	1.644	24.6
702	PASCANAS	Unión	Córdoba	2.048	1.872	9.4
703	FRANCK	Las Colonias	Santa Fe	2.047	1.350	51.6
704	VILLA ANA	General Obligado	Santa Fe	2.046	1.208	69.4
705	CATRILÓ	Catriló	La Pampa	2.043	1.697	20.4
706	SAN JERONIMO SUD	San Lorenzo	Santa Fe	2.036	1.801	13.1

N° de Orden	LOCALIDAD	Departamento o Partido	Provincia	POBLACION		Variación 80/70 %
				Censo 1980	Censo 1970	
707	CENTRO ULLUM	Ullúm	San Juan	2.034	320	535.6
708	SANTA LUCIA	San Pedro	Bs. As.	2.033	1.817	11.9
709	SACANTA	San Justo	Córdoba	2.030	1.740	16.7
710	VILLA MUGUETA	San Lorenzo	Santa Fe	2.028	1.619	25.3
711	FLORENCIA	General Obligado	Santa Fe	2.026	1.490	36.0
712	LOS CARDALES	Exaltación de la Cruz	Bs. As.	2.026	1.498	35.2
713	DUDIGNAC	9 de Julio	Bs. As.	2.024	2.377	-14.9
714	SENILLOSA	Confluencia	Neuquén	2.022	643	214.5
715	CONESA	San Nicolás	Bs. As.	2.021	1.669	21.1
716	MARIA IGNACIA (Estación Vela)	Tandil	Bs. As.	2.021	1.446	39.8
717	LA COCHA	La Cocha	Tucumán	2.007	1.516	32.4
718	ACHIRAS	Río Cuarto	Córdoba	2.000	1.761	13.6
719	SAN MARCOS SUD	Unión	Córdoba	1.995	1.836	8.7
720	GENERAL O'BRIEN	Bragado	Bs. As.	1.993	1.771	12.5
721	WANDA	Iguazú	Misiones	1.992	478	316.7
722	MILAGRO	General Ocampo	La Rioja	1.985	1.824	8.8
723	LAS LAJAS	Picunches	Neuquén	1.981	1.300	52.4
724	SERREZUELA	Cruz del Eje	Córdoba	1.981	1.904	4.0
725	COLONIA DORA	Avellaneda	S. d. E.	1.975	1.399	41.2
726	ITAIBATE	General Paz	Corrientes	1.971	1.588	24.1
727	SANTA ROSA	Garay	Santa Fe	1.969	1.393	41.3
728	INGENIERO GUSTAVO ANDRE	Lavalle	Mendoza	1.964	1.488	32.0
729	SANTA CLARA DE SAGUIER	Castellanos	Santa Fe	1.960	1.915	2.3
730	DE LA GARMA	Adolfo González Chaves	Bs. As.	1.952	1.798	8.6
731	COLONIAS UNIDAS	Sargento Cabral	Chaco	1.948	1.480	31.6
732	FUENTES	San Lorenzo	Santa Fe	1.945	1.473	32.0
733	VILLA GENERAL ARIAS	Coronel Rosales	Bs. As.	1.936	582	232.6
734	SAN JOSE	Coronel Suárez	Bs. As.	1.932	1.735	11.4
735	JACINTO ARAUZ	Hucal	La Pampa	1.928	1.752	10.0
736	VILLA FIAD-INGENIO LEALES	Leales	Tucumán	1.919	1.152	66.6
737	LOS SARMIENTOS	Río Chico	Tucumán	1.915	1.811	5.7
738	ARROYO CABRAL	General San Martín	Córdoba	1.904	1.617	17.7
739	SANTA CLARA DE BUENA VISTA	Las Colonias	Santa Fe	1.890	1.613	17.2
740	TANTI	Punilla	Córdoba	1.881	1.877	0.2
741	GENERAL CAMPOS	Concordia	Entre Ríos	1.877	1.475	27.3
742	VILLA SAN NICOLAS	San Nicolás	Bs. As.	1.866	-	-
743	VILLA CLARA	Villaguay	Entre Ríos	1.860	1.736	7.1
744	LA DULCE (Estación Nicenor Olivera)	Necochea	Bs. As.	1.856	2.185	-15.1
745	MCQUEHUA	Chivilcoy	Bs. As.	1.847	1.820	1.5

N° de Orden	LOCALIDAD	Departamento o Partido	Provincia	POBLACION		Variación 80/70 %
				Censo 1980	Censo 1970	
746	CHICOANA	Chicoana	Salta	1.844,	1.274	44,7
747	SATURNINO M. LASPIUR	San Justo	Córdoba	1.842	1.650	11,6
748	MIRAMAR	San Justo	Córdoba	1.839	1.792	2,6
749	CARRERAS	General López	Santa Fe	1.836	1.581	16,1
750	MARGARITA	Vera	Santa Fe	1.830	1.740	5,2
751	VILLA SAN CARLOS	San Carlos	Mendoza	1.828	1.468	24,5
752	FRIGORIFICO YUQUERI	Concordia	Entre Ríos	1.826	1.022	78,7
753	SAN BASILIO	Río Cuarto	Córdoba	1.826	1.525	19,7
754	CORONEL CORNEJO	General San Martín	Salta	1.821	1.024	77,8
755	CUADRO NACIONAL	San Rafael	Mendoza	1.817	1.690	7,5
756	LA PLAYOSA	General San Martín	Córdoba	1.807	1.649	9,6
757	CABILDO	Bahía Blanca	Bs. As.	1.806	2.643	-31,7
758	BANDERA	Belgrano	S. d. E.	1.803	1.920	-6,1
759	MISION LAISHI	Laishi	Formosa	1.800	893	101,6
760	VILLA MINETTI	9 de Julio	Santa Fe	1.798	1.076	67,1
761	LA PARA	Río Primero	Córdoba	1.792	1.578	13,6
762	PASTEUR	Lincoln	Bs. As.	1.788	1.252	42,8
763	ZANJON	Capital	S. d. E.	1.785	1.406	27,0
764	MARGARITA BELEN	1° de Mayo	Chaco	1.784	1.173	52,1
765	DOLAVON	Gaiman	Chubut	1.778	1.281	38,8
766	OLTA	General Belgrano	La Rioja	1.777	1.241	43,2
767	VILLA VALERIA	General Roca	Córdoba	1.772	1.743	1,7
768	MAKALLE	General Donovan	Chaco	1.771	1.286	37,7
769	GENERAL FERNANDEZ ORO	General Roca	Río Negro	1.768	840	110,5
770	VILLA CALINGASTA	Calingasta	San Juan	1.758	921	90,9
771	PRESIDENCIA ROCA	Lib. Gral. San Martín	Chaco	1.754	1.275	37,6
772	STROEDER	Patagones	Bs. As.	1.753	2.206	-20,5
773	28 DE NOVIEMBRE	Güer Aike	Santa Cruz	1.751	5.168	-66,1
774	SAN AGUSTIN	Calamuchita	Córdoba	1.743	1.369	27,3
775	ORDOÑEZ	Unión	Córdoba	1.742	1.549	12,5
776	PAMPA DEL INDIO	Lib. Gral. San Martín	Chaco	1.740	881	97,5
777	SANTA EUFEMIA	Juárez Celman	Córdoba	1.737	1.288	34,9
778	RIO MAYO	Río Senguerr	Chubut	1.732	1.407	23,1
779	TORTUGAS	Belgrano	Santa Fe	1.732	1.551	11,7
780	LONCOPIE	Loncopué	Neuquén	1.728	1.078	60,3
781	TIO PUJIO	General San Martín	Córdoba	1.724	1.421	21,3
782	MECHITA	Bragado	Bs. As.	1.721	1.391	23,7
783	LOS MENUCOS	25 de Mayo	Río Negro	1.714	980	74,9
784	BIALET MASSE	Punilla	Córdoba	1.712	1.078	58,8
785	BERNASCONI	Hucal	La Pampa	1.710	1.563	9,4
786	GENERAL BALDISSERA	Marcos Juárez	Córdoba	1.709	1.341	27,4
787	VILLALONGA	Patagones	Bs. As.	1.706	945	80,5
788	LA VERDE	General Donovan	Chaco	1.702	965	76,4
789	CORONEL BOGADO	Rosario	Santa Fe	1.700	1.432	18,7
790	MAIMARA	Tilcara	Jujuy	1.699	1.392	22,1

N° de Orden	LOCALIDAD	Departamento o Partido	Provincia	POBLACION		Variación 80/70 %
				Censo 1980	Censo 1970	
791	MAGGIOLO	General López	Santa Fe	1.698	1.744	-2.6
792	MOCORETA	Monte Caseròs	Corrientes	1.698	862	97.0
793	VILLA DE MARIA	Río Seco	Córdoba	1.691	1.343	25.9
794	LAS CATITAS	Santa Rosa	Mendoza	1.684	1.444	16.6
795	PIROVANO	Bolívar	Bs. As.	1.679	1.637	2.6
796	MARIANO I. LOZA	Mercedes	Corrientes	1.678	1.186	41.5
797	MALVINAS ARGENTINAS	Colón	Córdoba	1.676	1.279	31.0
798	EMPALME LOBOS	Lobos	Bs. As.	1.672	3.111	-46.3
799	ALPACHIRI	Guatraché	La Pampa	1.657	1.374	20.6
800	DIEGO DE ALVEAR	General López	Santa Fe	1.657	1.259	31.6
801	LAS ACEQUIAS	Río Cuarto	Córdoba	1.656	1.548	7.0
802	SAUCE DE LUNA	Federal	Entre Ríos	1.655	1.161	42.5
803	INGENIO LA FLORIDA	Cruz Alta	Tucumán	1.648	2.986	-44.8
804	SALTO GRANDE	Iriondo	Santa Fe	1.641	1.393	17.8
805	MAR DE AJO NORTE	Municipio Urbano de la Costa	Bs. As.	1.639	-	-
806	FRANCISCO MADERO	Pehuajó	Bs. As.	1.630	1.596	2.1
807	VILLA SANTA ROSA	25 de Mayo	San Juan	1.623	1.084	49.7
808	ALVEAR OESTE	General Alvear	Mendoza	1.619	1.559	3.8
809	RADA TILLY	Escalante	Chubut	1.618	460	251.7
810	URUNDEL	Orán	Salta	1.618	1.544	4.8
811	SAN MARTIN DE LAS ES- COBAS	San Martín	Santa Fe	1.608	689	133.4
812	WINIFREDA	Conhelo	La Pampa	1.606	1.314	22.2
813	COLONIA SANTA TRINI- DAD	Coronel Suárez	Bs. As.	1.601	691	131.7
814	ALEJANDRA	San Javier	Santa Fe	1.591	1.381	15.2
815	MONJE	San Jerónimo	Santa Fe	1.590	1.419	12.1
816	CARMEN	General López	Santa Fe	1.588	1.620	-2.0
817	CORRALITO	Tercero Arriba	Córdoba	1.586	1.331	19.2
818	EL CHORRILLO	La Capital	San Luis	1.582	666	137.5
819	ESTACION SELVA	Rivadavia	S. d. E.	1.579	1.575	0.3
820	ACHERAL	Monteros	Tucumán	1.576	1.833	-14.0
821	SERRANO	Presidente R. S. Peña	Córdoba	1.576	1.091	44.5
822	MIGUEL RIGLOS	Atreucó	La Pampa	1.574	1.344	17.1
823	CALEUFU	Rancul	La Pampa	1.571	1.081	45.3
824	ALUMINE	Aluminé	Neuquén	1.560	1.098	42.1
825	PUERTO BERMEJO	Bermejo	Chaco	1.557	1.114	39.8
826	LAGUNA ALSINA (Esta- ción Bonifacio)	Guaminí	Bs. As.	1.551	1.163	33.4
827	CHOVET	General López	Santa Fe	1.550	1.495	3.7
828	SANTA ANA	Candelaria	Misiones	1.548	1.114	39.0
829	LONDRES	Belén	Catamarca	1.547	1.369	13.0
830	AGUA CALIENTE	El Carmen	Jujuy	1.545	1.002	54.2
831	SANFORD	Caseros	Santa Fe	1.544	1.207	27.9
832	JEPPENER	Coronel Brandsen	Bs. As.	1.540	1.067	44.3

N° de Orden	LOCALIDAD	Departamento o Partido	Provincia	POBLACION		Variación 80/70 %
				Censo 1980	Censo 1970	
833	EL BRILLANTE	Colón	Entre Ríos	1.538	1.777	-13.4
834	CAYASTA	Garay	Santa Fe	1.537	1.038	48.1
835	HERRERA	Avellaneda	S. d. E.	1.536	1.458	5.3
836	GABOTO	San Jerónimo	Santa Fe	1.533	1.683	-8.9
837	BUENA ESPERANZA	Gobernador Dupuy	San Luis	1.529	1.192	28.3
838	VILLA LA ANGOSTURA	Los Lagos	Neuquén	1.527	550	177.6
839	LA CRIOLLA	San Justo	Santa Fe	1.525	1.306	16.8
840	CALCHIN	Río Segundo	Córdoba	1.516	1.328	14.2
841	SALAZAR	Daireaux	Bs. As.	1.514	1.200	26.2
842	TINTINA	Moreno	S. d. E.	1.501	2.215	-32.2
843	LOS JURIES	General Taboada	S. d. E.	1.494	1.624	-8.0
844	ARRUFO	San Cristóbal	Santa Fe	1.493	1.421	5.1
845	BAIGORRITA	General Viamonte	Bs. As.	1.489	1.426	4.4
846	BUCHARDO	General Roca	Córdoba	1.488	1.284	15.9
847	VISTA FLORES	Tunuyán	Mendoza	1.486	465	219.6
848	VILLA TRANCAS	Trancas	Tucumán	1.478	1.876	-21.2
849	ARROYO DULCE	Salto	Bs. As.	1.472	1.278	15.2
850	VILLA DOS TRECE	Pirané	Formosa	1.472	692	112.7
851	EL TRIUNFO	Lincoln	Bs. As.	1.470	1.419	3.6
852	SAN LORENZO	Capital	Salta	1.470	875	68.0
853	ALCARAZ (Arrúa)	La Paz	Entre Ríos	1.465	1.518	-3.5
854	SAN CARLOS SUD	Las Colonias	Santa Fe	1.463	1.242	17.8
855	JESUS MARIA	San Lorenzo	Santa Fe	1.461	1.356	7.7
856	ZENON PEREYRA	Castellanos	Santa Fe	1.455	1.390	4.7
857	GOBERNADOR COSTA	Tehuelches	Chubut	1.454	1.354	7.4
858	SOL DE JULIO	Ojo de Agua	S. d. E.	1.450	1.007	44.0
859	SANTA MARIA	Coronel Suárez	Bs. As.	1.444	1.669	-13.5
860	MISION SAN FRANCISCO	Orán	Salta	1.441	—	—
861	RODEO DEL MEDIO	Maipú	Mendoza	1.437	1.632	-11.9
862	DOBLAS	Atreucó	La Pampa	1.435	1.231	16.6
863	EL PARAISO	Cruz Alta	Tucumán	1.429	571	150.3
864	MAZA	Adolfo Alsina	Bs. As.	1.427	1.801	-20.8
865	LAS CEJAS	Cruz Alta	Tucumán	1.421	1.479	-3.9
866	PASO DE LA PATRIA	San Cosme	Corrientes	1.414	1.144	23.6
867	GOBERNADOR MANSILLA	Tala	Entre Ríos	1.413	1.050	34.6
868	LOS MOLINOS	Caseros	Santa Fe	1.410	1.153	22.3
869	CHAVARRIA	San Roque	Corrientes	1.409	792	77.9
870	VILLA ALBARDON (Villa San Martín)	Albardón	San Juan	1.408	1.069	31.7
871	ALTO VERDE	Chicligasta	Tucumán	1.407	1.879	-25.1
872	TRANSITO	San Justo	Córdoba	1.407	1.511	-6.9
873	COLONIA ELISA	Sargento Cabral	Chaco	1.402	1.047	33.9
874	GOBERNADOR CASTRO	San Pedro	Bs. As.	1.400	850	64.7
875	GONZALEZ MORENO	Rivadavia	Bs. As.	1.400	1.023	36.9
876	MAR DEL TUYU	Municipio Urbano de la Costa	Bs. As.	1.400	—	—
877	BARKER	Benito Juárez	Bs. As.	1.396	1.292	8.0

N° de Orden	LOCALIDAD	Departamento o Partido	Provincia	POBLACION		Variación 80/70 %
				Censo 1980	Censo 1970	
878	PUEBLO ANDINO	Iriondo	Santa Fe	1.394	1.333	4.6
879	ACEVEDO	Pergamino	Bs. As.	1.391	1.263	10.1
880	CERVANTES	General Roca	Río Negro	1.388	875	58.6
881	SAÑOGASTA	Chilecito	La Rioja	1.388	1.198	15.9
882	EL CALAFATE	Lago Argentino	Santa Cruz	1.384	854	62.1
883	FERRE	General Arenales	Bs. As.	1.384	1.161	19.2
884	RIO TALA	San Pedro	Bs. As.	1.377	811	69.8
885	DIAZ	San Jerónimo	Santa Fe	1.374	1.311	4.8
886	PERUGORRIA	Curuzú-Cuatíá	Corrientes	1.374	1.133	21.3
887	JUAN J. COUSTE (Estación Algarrobo)	Villarino	Bs. As.	1.372	1.327	3.4
888	VIDELA	San Justo	Santa Fe	1.370	1.315	4.2
889	VILLA DEL SALVADOR (Angaco)	Angaco	San Juan	1.369	893	53.3
890	SAN CARLOS	Ituzaingó	Corrientes	1.368	1.242	10.1
891	VILLA MANZANO	General Roca	Río Negro	1.368	909	50.5
892	GOBERNADOR GREGO- RES	Río Chico	Santa Cruz	1.362	1.139	19.6
893	SANTIAGO TEMPLE	Río Segundo	Córdoba	1.360	1.169	16.3
894	CORPUS	San Ignacio	Misiones	1.355	1.025	32.2
895	SIERRA CHICA	Olavarría	Bs. As.	1.353	3.206	-57.8
896	INGENIO SANTA BARBA- RA	Río Chico	Tucumán	1.352	-	-
897	GUANDACOL	General Lavalle	La Rioja	1.351	1.073	25.9
898	SAN JOSE	Fray Mamerto Esquiú	Catamarca	1.349	1.164	15.9
899	CORONEL JUAN SOLA	Rivadavia	Salta	1.347	797	69.0
900	MARCELINO ESCALADA	San Justo	Santa Fe	1.347	1.297	3.9
901	POZO HONDO	Jiménez	S. d. E.	1.333	848	57.2
902	WENCESLAO ESCALANTE	Unión	Córdoba	1.333	1.318	1.1
903	CARRILOBO	Río Segundo	Córdoba	1.332	1.172	13.7
904	LUJAN	Ayacucho	San Luis	1.331	872	52.6
905	EL TALA	La Candelaria	Salta	1.328	1.102	20.5
906	LEHMAN	Castellanos	Santa Fe	1.328	1.169	13.6
907	MINA PIRQUITAS	Rinconada	Jujuy	1.324	1.118	18.4
908	CAFFERATA	General López	Santa Fe	1.323	1.313	0.8
909	YOCSINA	Santa María	Córdoba	1.318	945	39.5
910	GERMANIA	General Pinto	Bs. As.	1.316	1.247	5.5
911	EL SOCORRO	Pergamino	Bs. As.	1.314	1.037	26.7
912	VILLA ASCASUBI	Tercero Arriba	Córdoba	1.314	1.081	21.6
913	CONSTANZA	San Cristóbal	Santa Fe	1.313	137	858.4
914	VICHIGASTA	Chilecito	La Rioja	1.313	1.234	6.4
915	SAN FRANCISCO DEL CHAÑAR	Sobremonte	Córdoba	1.312	1.003	30.8
916	PROGRESO	Las Colonias	Santa Fe	1.311	1.124	16.6
917	JUAN B. MOLINA	Constitución	Santa Fe	1.308	1.175	11.3
918	BERNARDO DE IRIGOYEN	San Jerónimo	Santa Fe	1.305	1.206	8.2
919	OPEN DOOR	Luján	Bs. As.	1.303	3.988	67.3



N° de Orden	LOCALIDAD	Departamento o Partido	Provincia	POBLACION		Variación 80/70 %
				Censo 1980	Censo 1970	
920	LA REDUCCION	Lules	Tucumán	1.302	1.281	1,6
921	LA DORMIDA	Santa Rosa	Mendoza	1.301	856	52,0
922	SAN EDUARDO	General López	Santa Fe	1.301	1.273	2,2
923	SANTA ELENA	Colón	Córdoba	1.301	-	-
924	VIAMONTE	Unión	Córdoba	1.300	1.442	-9,8
925	MAQUINCHAO	25 de Mayo	Río Negro	1.299	1.495	-13,1
926	PAVON ARRIBA	Constitución	Santa Fe	1.292	904	42,9
927	USPALLATA	Las Heras	Mendoza	1.292	2.866	-54,9
928	LA CRUZ	Calamuchita	Córdoba	1.290	645	100,0
929	VILLA REDUCCION	Juárez Celman	Córdoba	1.290	1.060	21,7
930	LA GUARDIA	La Capital	Santa Fe	1.286	1.529	-15,9
931	GODEKEN	Caseros	Santa Fe	1.284	1.139	12,7
932	SOLDINI	Rosario	Santa Fe	1.284	1.025	25,3
933	HERNANDEZ	Nogoyá	Entre Ríos	1.283	1.035	24,0
934	CAPIOVI	Lib. Gral. San Martín	Misiones	1.282	469	173,3
935	MARULL	San Justo	Córdoba	1.279	1.332	-4,0
936	TOLEDO	Santa María	Córdoba	1.275	923	38,1
937	IDIAZABAL	Unión	Córdoba	1.273	1.086	17,2
938	GOBERNADOR ROCA	San Ignacio	Misiones	1.272	624	103,8
939	PUEBLO ESTHER	Rosario	Santa Fe	1.271	556	128,6
940	MEDRANO	Junín-Rivadavia	Mendoza	1.268	1.221	3,9
941	CAÑADON SECO	Deseado	Santa Cruz	1.264	1.154	9,5
942	MAINKE	General Roca	Río Negro	1.264	886	42,7
943	LLAMBI CAMPBELL	La Capital	Santa Fe	1.261	1.038	21,5
944	EUGENIO BUSTOS	San Carlos	Mendoza	1.260	1.501	-16,1
945	URQUIZA	Pergamino	Bs. As.	1.258	671	87,5
946	VILLA ANTARTIDA	General Roca	Río Negro	1.255	948	32,4
947	GARZA	Sarmiento	S. d. E.	1.253	954	31,3
948	PARERA	Rancul	La Pampa	1.251	803	55,8
949	GENERAL LAGOS	Rosario	Santa Fe	1.249	956	30,6
950	TELEN	Loventué	La Pampa	1.248	1.117	11,7
951	PILA	Pila	Bs. As.	1.246	1.054	18,2
952	COLONIA VILLAFANE	Pirané	Formosa	1.245	693	79,7
953	VILLA DE POMAN	Pomán	Catamarca	1.240	1.156	7,3
954	SALDUNGARAY	Tornquist	Bs. As.	1.239	1.301	-4,8
955	FAMATINA	Famatina	La Rioja	1.237	1.204	2,7
956	CANDELARIA	Ayacucho	San Luis	1.235	1.066	15,9
957	PLAZA CLUCELLAS	Castellanos	Santa Fe	1.235	1.145	7,9
958	LAS JUNTURAS	Río Segundo	Córdoba	1.234	1.138	8,4
959	AROCENA	San Jerónimo	Santa Fe	1.233	1.124	9,7
960	COPETONAS	Tres Arroyos	Bs. As.	1.231	1.125	9,4
961	GENERAL LAVALLE	General Lavalle	Bs. As.	1.231	1.103	11,6
962	VILLA DOMINGUEZ	Villaguay	Entre Ríos	1.230	830	48,2
963	ICAÑO	Aveñaneda	S. d. E.	1.226	1.528	-19,8
964	LOS CHARRUAS	Concordia	Entre Ríos	1.226	594	106,4
965	SAN PEDRO DE COLALAO	Trancas	Tucumán	1.221	1.611	-24,2
966	NASCHEL	Chacabuco	San Luis	1.219	825	47,8

N° de Orden	LOCALIDAD	Departamento o Partido	Provincia	POBLACION		Variación 80/70 %
				Censo 1980	Censo 1970	
967	SOLEDAD	San Cristóbal	Santa Fe	1.219	957	27.4
968	GENERAL ENRIQUE GO DOY	General Roca	Río Negro	1.218	620	96.5
969	GODOY	Constitución	Santa Fe	1.217	1.199	1.5
970	VILLA SANAGASTA	Sanagasta	La Rioja	1.217	1.168	4.2
971	TARTAGAL	Vera	Santa Fe	1.214	1.046	16.1
972	INDIO RICO	Coronel Pringles	Bs. As.	1.213	1.385	12.4
973	PIEDRITAS	General Villegas	Bs. As.	1.211	879	37.8
974	VILLA 9 DE JULIO	9 de Julio	San Juan	1.211	269	350.2
975	NUEVA CONETA	Capayán	Catamarca	1.210	590	105.1
976	ICAÑO	La Paz	Catamarca	1.206	412	192.7
977	PEDERNALES	25 de Mayo	Bs. As.	1.205	1.071	12.5
978	RINCON DE LOS SAUCES	Pehuénches	Neuquén	1.205	427	182.2
979	LA DORADA	La Paz	Catamarca	1.204	160	652.5
980	LOS BARRIALES	Junín	Mendoza	1.204	1.095	10.0
981	FIAMBALA	Tinogasta	Catamarca	1.201	1.119	7.3
982	INES INDART	Salto	Bs. As.	1.194	1.082	10.4
983	VILLA CONCEPCION DEL TIO	San Justo	Córdoba	1.194	1.185	0.8
984	EMILIO BUNGE	General Villegas	Bs. As.	1.193	1.028	16.1
985	LONQUIMAY	Catriló	La Pampa	1.192	945	26.1
986	ATALIVA	Castellanos	Santa Fe	1.191	1.139	4.6
987	HUALFIN	Belén	Catamarca	1.190	692	72.0
988	YAPEYU	San Martín	Corrientes	1.187	1.165	1.9
989	LOS TELARES	Salavina	S. d. E.	1.183	931	27.1
990	CHAPADMALAL	General Pueyrredón	Bs. As.	1.177	357	229.7
991	LA GUARDIA	La Paz	Catamarca	1.177	458	157.0
992	MECHONGUE	General Alvarado	Bs. As.	1.173	1.064	10.2
993	MENDIOLAZA	Colón	Córdoba	1.170	547	113.9
994	GOUDGE	San Rafael	Mendoza	1.168	581	101.0
995	LOS ALTOS	Santa Rosa	Catamarca	1.161	739	57.1
996	GARMENDIA	Burruyacú	Tucumán	1.159	701	65.3
997	25 DE MAYO	San Rafael	Mendoza	1.156	681	69.8
998	VILLA RECASTE	Cruz Alta	Tucumán	1.156	-	-
999	FRAY LUIS BELTRAN	Maipú	Mendoza	1.155	1.144	1.0
1000	LA CLOTILDE	O'Higgins	Chaco	1.151	626	83.9
1001	ALTOS DE CHIPION	San Justo	Córdoba	1.149	1.011	13.6
1002	MANUEL OCAMPO	Pergamino	Bs. As.	1.149	866	32.7
1003	SAN JOSE DE LA DORMIDA	Tulumba	Córdoba	1.149	714	60.9
1004	CARMENSA	General Alvear	Mendoza	1.146	1.379	-16.9
1005	SAN CARLOS	San Carlos	Salta	1.141	744	53.4
1006	FELIPE YOFRE	Mercedes	Corrientes	1.140	841	35.6
1007	O'HIGGINS	Chacabuco	Bs. As.	1.140	1.869	-39.0
1008	BARRIO BARNABA Y OESTE	General Roca	Río Negro	1.139	-	-
1009	CACHI	Cachi	Salta	1.136	1.018	11.6
1010	CORTINEZ	Luján	Bs. As.	1.135	895	26.8

N° de Orden	LOCALIDAD	Departamento o Partido	Provincia	POBLACION		Variación 80/70 %
				Censo 1980	Censo 1970	
1011	JOSE DE SAN MARTIN	Tehuelches	Chubut	1.135	1.313	-13.6
1012	VILLA MAZAN	Arauco	La Rioja	1.133	1.005	12.7
1013	VILLA SANTA ROSA	Santa Rosa	Mendoza	1.131	682	65.8
1014	BASILIO NIEVAS (Zonda)	Zonda	San Juan	1.128	521	116.5
1015	VILLADA	Caseros	Santa Fe	1.122	927	21.0
1016	EX INGENIO LUJAN	Cruz Alta	Tucumán	1.121	-	-
1017	VILLA TRINIDAD	San Cristóbal	Santa Fe	1.120	916	22.3
1018	EL PIQUETE	Santa Bárbara	Jujuy	1.119	786	42.4
1019	EL CHOCON	Confluencia	Neuquén	1.116	4.162	-73.2
1020	SA PEREIRA	Las Colonias	Santa Fe	1.116	960	16.3
1021	BARRIO NUEVO	General Roca	Río Negro	1.110	-	-
1022	SAN ANTONIO DE OBLI- GADO	General Obligado	Santa Fe	1.110	878	26.4
1023	VOLCAN	Tumbaya	Jujuy	1.107	1.013	9.3
1024	EL TIO	San Justo	Córdoba	1.104	1.105	-0.1
1025	BERUTTI	Trenque Lauquen	Bs. As.	1.102	1.215	-9.3
1026	FORTIN OLMOS	Vera	Santa Fe	1.101	480	129.4
1027	SAN LORENZO	Saladas	Corrientes	1.100	836	31.6
1028	FELICIA	Las Colonias	Santa Fe	1.098	1.017	8.0
1029	BANDERALO	General Villegas	Bs. As.	1.097	984	11.5
1030	INTIYACO	Vera	Santa Fe	1.095	1.142	-4.1
1031	LA LAGUNA	General San Martín	Córdoba	1.094	877	24.7
1032	MORSE	Junín	Bs. As.	1.093	1.036	5.5
1033	DIADEMA ARGENTINA	Escalante	Chubut	1.092	1.027	6.3
1034	LA MERCED	Paclín	Catamarca	1.087	908	19.7
1035	OBISPO TREJO	Río Primero	Córdoba	1.087	1.338	-18.8
1036	LA RAMADITA	Tinogasta	Catamarca	1.083	1.398	-22.5
1037	MEDINA	Chicligasta	Tucumán	1.079	1.010	6.8
1038	CHARADAI	Tapenaga	Chaco	1.078	1.552	-30.5
1039	LA FALDA	Fray Mamerto Esquiú	Catamarca	1.077	454	137.2
1040	RAMONA	Castellanos	Santa Fe	1.076	945	13.9
1041	SAN BENITO	Paraná	Entre Ríos	1.076	558	92.8
1042	CAÑADA ESCOBAR	Banda	S. d. E.	1.075	1.470	-26.9
1043	MALLIGASTA	Chilecito	La Rioja	1.073	1.332	-19.4
1044	COLONIA ALDAO	Castellanos	Santa Fe	1.071	1.144	-6.4
1045	VINCHINA	General Sarmiento	La Rioja	1.070	1.491	-28.2
1046	JOSE A. GUIASOLA	Coronel Dorrego	Bs. As.	1.068	1.447	-26.2
1047	SANTO DOMINGO	El Carmen	Jujuy	1.068	587	81.9
1048	ANGUIL	Capital	La Pampa	1.067	846	26.1
1049	CORONEL CHARLONE	General Villegas	Bs. As.	1.064	920	15.7
1050	LAGUNA YEMA	Bermejo	Formosa	1.063	542	96.1
1051	HUILLAPIMA	Capayán	Catamarca	1.062	937	13.3
1052	ALSINA	Baradero	Bs. As.	1.059	921	15.0
1053	CORONEL BAIGORRIA	Río Cuarto	Córdoba	1.055	1.072	-1.6
1054	ANGUINAN	Chilecito	La Rioja	1.054	902	16.9
1055	EL CHAÑAR	Burruyacú	Tucumán	1.052	1.116	-5.7
1056	MATTALDI	General Roca	Córdoba	1.052	706	49.0

N° de Orden	LOCALIDAD	Departamento o Partido	Provincia	POBLACION		Variación 80/70 %
				Censo 1980	Censo 1970	
1057	DEL CARRIL	Saladillo	Bs. As.	1.045	1.029	1.6
1058	MINA 9 DE OCTUBRE	Capital	Jujuy	1.043	1.255	-16.9
1059	ESQUIU	La Paz	Catamarca	1.042	622	67.5
1060	RODEO-COLOLA	Iglesia	San Juan	1.042	705	47.8
1061	SAN MANUEL	Lobería	Bs. As.	1.042	1.059	-1.6
1062	CLAROMECO	Tres Arroyos	Bs. As.	1.039	650	59.9
1063	CHICHINALES	General Roca	Río Negro	1.039	669	55.3
1064	ISLA DEL CERRITO	Bermejo	Chaco	1.039	842	23.4
1065	CORONEL GRANADA	General Pinto	Bs. As.	1.038	710	46.2
1066	CARABELAS	Rojas	Bs. As.	1.035	1.029	0.6
1067	NUEVA ESPERANZA	Pellegrini	S. d. E.	1.033	862	19.8
1068	ALTO RIO SENGUERR	Río Senguerr	Chubut	1.032	1.186	-13.0
1069	SAN MARTIN II	Patíño	Formosa	1.032	681	51.5
1070	LORETO	San Miguel	Corrientes	1.031	1.025	0.6
1071	NUEVA FRANCIA	Silipica	S. d. E.	1.031	1.815	-43.2
1072	RUIZ DE MONTOYA	Lib. Gral. San Martín	Misiones	1.028	-	-
1073	LAS FLORES	Capital	S. d. E.	1.024	1.011	1.3
1074	VILLA GENERAL GUEMES	Patíño	Formosa	1.021	-	-
1075	EL SAUZALITO	Gral. Güemes	Chaco	1.020	336	203.6
1076	FORTIN OLAVARRIA	Rivadavia	Bs. As.	1.020	730	39.7
1077	TENIENTE GENERAL JUAN CARLOS SANCHEZ	Pilcomayo	Formosa	1.019	-	-
1078	LA PUERTA	Río Primero	Córdoba	1.017	1.053	-3.4
1079	DALMACIO VELEZ SANS-FIELD	Tercero Arriba	Córdoba	1.016	980	3.7
1080	PEDRO R. FERNANDEZ	San Roque	Corrientes	1.015	1.412	28.1
1081	VILLA RUMIPAL	Calamuchita	Córdoba	1.013	598	69.4
1082	ALIJILAN	Santa Rosa	Catamarca	1.012	897	12.8
1083	TICINO	General San Martín	Córdoba	1.012	889	13.8
1084	BANDERA BAJADA	Figueroa	S. d. E.	1.006	936	7.5
1085	MEDANITOS	Tinogasta	Catamarca	1.006	602	67.1
1086	MISION CHAQUEÑA	General San Martín	Salta	1.002	549	82.5
1087	GENERAL MANSILLA (Estación Bartolomé Bavio)	Magdalena	Bs. As.	1.001	899	11.3



LOCALIDAD	Departamento o Partido	Provincia	POBLACION	
			Censo 1980	Censo 1970
ABRA PAMPA	Cochinoca	Jujuy		
ACEBAL	Rosario	Santa Fe	2.929	2.091
ACEVEDO	Pergamino	Buenos Aires	3.342	2.463
ACHERAL	Monteros	Tucumán	1.391	1.263
ACHIRAS	Río Cuarto	Córdoba	1.576	1.833
ADELIA MARIA	Río Cuarto	Córdoba	2.000	1.761
ADOLFO GONZALES CHAVES	Adolfo González Chaves	Buenos Aires	3.983	3.421
AGUA CALIENTE	El Carmen	Jujuy	8.557	8.276
AGUARAY	General San Martín	Jujuy	1.545	1.002
AGUILARES	Río Chico	Salta	4.802	5.069
AIMOGASTA	Arauco	Tucumán	20.286	11.924
ALBERTI	Alberti	La Rioja	4.640	4.134
ALCARAZ (ARRUA)	La Paz	Buenos Aires	6.440	5.792
ALCIRA	Río Cuarto	Entre Ríos	1.465	1.518
ALCORTA	Constitución	Córdoba	4.289	3.852
ALEJANDRA	San Javier	Santa Fe	5.818	4.996
ALEJANDRO	Juárez Celman	Santa Fe	1.591	1.381
ALEJO LEDESMA	Juárez Celman	Córdoba	3.595	2.910
ALGARROBAL	Marcos Juárez	Córdoba	2.990	2.550
ALICIA	Las Heras	Mendoza	4.543	1.933
ALIJILAN	San Justo	Córdoba	2.219	1.995
ALLEN	Santa Rosa	Catamarca	1.012	897
ALMAFUERTE	General Roca	Río Negro	14.041	9.380
ALPACHIRI	Tercero Arriba	Córdoba	7.591	4.859
ALSINA	Guatraché	La Pampa	1.657	1.374
ALTA GRACIA	Baradero	Buenos Aires	1.059	921
ALTO DE SIERRA	Santa María	Córdoba	30.628	24.371
ALTO RIO SENGUERR	Santa Lucía	San Juan	2.132	497
ALTOS DE CHIPION	Río Senguerr	Chubut	1.032	1.186
ALTO VERDE	San Justo	Córdoba	1.149	1.011
ALUMINE	Chicligasta	Tucumán	1.407	1.879
ALVAREZ	Aluminé	Neuquén	1.560	1.098
ALVEAR	Rosario	Santa Fe	3.402	2.752
ALVEAR OESTE	General Alvear	Corrientes	5.419	2.258
AMEGHINO	General Alvear	Mendoza	1.619	1.559
ANDALGALA	General Pinto	Buenos Aires	2.775	3.195
ANGUIL	Andalgala	Catamarca	6.853	5.687
ANGUINAN	Capital	La Pampa	1.067	846
AÑATUYA	Chilecito	La Rioja	1.054	902
APOLINARIO SARA VIA	General Taboada	Santiago del Estero	15.025	11.918
APOSTOLES	Anta	Salta	2.419	1.421
AREQUITO	Apóstoles	Misiones	11.252	8.111
ARIAS	Caseros	Santa Fe	5.295	3.822
ARISTOBULO DEL VALLE	Marcos Juárez	Córdoba	5.504	4.718
ARMSTRONG	Caingúas	Misiones	3.271	1.614
AROCENA	Belgrano	Santa Fe	7.506	5.897
ARRECIFES	San Jerónimo	Santa Fe	1.233	1.124
	Bartolomé Mitre	Buenos Aires	17.719	13.503

LOCALIDAD	Departamento o Partido	Provincia	POBLACION	
			Censo 1980	Censo 1970
ARRIBEÑOS	General Arenales	Buenos Aires	2.586	2.286
ARROYITO	San Justo	Córdoba	11.308	8.040
ARROYO CABRAL	General-San Martín	Córdoba	1.904	1.617
ARROYO DULCE	Salto	Buenos Aires	1.472	1.278
ARROYO SECO	Rosario	Santa Fe	12.886	11.969
ARRUFO	San Cristóbal	Santa Fe	1.493	1.421
ARTEAGA	Caseros	Santa Fe	2.397	1.716
ASCENSION	General Arenales	Buenos Aires	3.031	2.888
ATALIVA	Castellanos	Santa Fe	1.191	1.139
AVELLANEDA	General Obligado	Santa Fe	9.679	6.443
AVIA TERAI	Independencia	Chaco	2.090	1.157
AYACUCHO	Ayacucho	Buenos Aires	12.363	12.046
AZUL	Azul	Buenos Aires	43.582	36.023
BAIGORRITA	General Viamonte	Buenos Aires	1.489	1.426
BALCARCE	Balcarce	Buenos Aires	28.985	26.461
BALLESTEROS	Unión	Córdoba	3.063	3.201
BALNEARIA	San Justo	Córdoba	4.531	4.502
BANDERA	Belgrano	Santiago del Estero	1.803	1.920
BANDERA BAJADA	Figueroa	Santiago del Estero	1.006	936
BANDERALO	General Villegas	Buenos Aires	1.097	984
BARADERO	Baradero	Buenos Aires	20.103	16.026
BARKER	Benito Juárez	Buenos Aires	1.396	1.292
BARRANCAS	San Jerónimo	Santa Fe	3.602	2.917
BARREAL	Calingasta	San Juan	2.739	239
BARRIO BARNABA Y OESTE	General Roca	Río Negro	1.139	-
BARRIO LEDESMA	Ledesma	Jujuy	4.170	5.582
BARRIO NUEVO	General Roca	Río Negro	1.110	-
BASAVILVASO	Uruguay	Entre Ríos	7.657	7.338
BASILIO NIEVAS (ZONDA)	Zonda	San Juan	1.128	521
BATAN	General Pueyrredón	Buenos Aires	5.120	3.390
BELEN	Belén	Catamarca	7.411	6.152
BELLA VISTA	Bella Vista	Corrientes	14.229	10.554
BELLA VISTA	Leales	Tucumán	9.177	7.013
BELL VILLE	Unión	Córdoba	26.559	22.528
BELTRAN	Robles	Santiago del Estero	2.708	2.055
BENITO JUAREZ	Benito Juárez	Buenos Aires	11.798	11.329
BERAVEBU	Caseros	Santa Fe	2.173	1.962
BERNARDO DE IRIGOYEN	General Manuel Belgrano	Misiones	2.077	694
BERNARDO DE IRIGOYEN	San Jerónimo	Santa Fe	1.305	1.206
BERNASCONI	Hucal	La Pampa	1.710	1.563
BERROTARAN	Río Cuarto	Córdoba	4.942	4.064
BERUTTI	Trenque Lauquen	Buenos Aires	1.102	1.215
BIALET MASSE	Punilla	Córdoba	1.712	1.078
BIGAND	Caseros	Santa Fe	3.231	2.625
BOLIVAR	Bolívar	Buenos Aires	16.382	18.643
BOMBAL	Constitución	Santa Fe	2.191	1.514
BOVRIL	La Paz	Entre Ríos	4.735	2.988

LOCALIDAD	Departamento o Partido	Provincia	POBLACION	
			Censo 1980	Censo 1970
BOWEN	General Alvear	Mendoza	3.311	2.723
BRAGADO	Bragado	Buenos Aires	27.101	23.366
BRANDSEN	Coronel Brandsen	Buenos Aires	10.484	7.688
BRICKMAN	San Justo	Córdoba	5.092	3.648
BUCHARDO	General Roca	Córdoba	1.488	1.284
BUENA ESPERANZA	Gobernador Dupuy	San Luis	1.529	1.192
CAA-CATI	General Paz	Corrientes	2.878	2.861
CABILDO	Bahía Blanca	Buenos Aires	1.806	2.643
CACHARI	Azul	Buenos Aires	2.817	3.028
CACHI	Cachi	Salta	1.136	1.018
CAFAYATE	Cafayate	Salta	5.048	3.365
CAFFERATA	General López	Santa Fe	1.323	1.313
CAIMANCITO	Ledesma	Jujuy	3.680	1.598
CALCHAQUI	Vera	Santa Fe	5.958	4.362
CALCHIN	Río Segundo	Córdoba	1.516	1.328
CALETA OLIVIA	Deseado	Santa Cruz	20.141	13.366
CALEUFU	Rancul	La Pampa	1.571	1.081
CALILEGUA	Ledesma	Jujuy	3.873	3.525
CAMILO ALDAO	Marcos Juárez	Córdoba	4.612	3.946
CAMPAMENTO VESPUCCIO	General San Martín	Salta	3.048	2.638
CAMPANA	Campana	Buenos Aires	51.498	33.919
CAMPO GALLO	Alberdi	Santiago del Estero	2.706	1.925
CAMPO GRANDE	Caingúas	Misiones	2.770	1.152
CAMPO LARGO	Independencia	Chaco	3.427	1.976
CAMPO QUIJANO	Rosario de Lerma	Salta	3.516	2.588
CAMPO SANTO	General Güemes	Salta	3.016	2.757
CAMPO VIERA	Oberá	Misiones	2.336	942
CANALS	Unión	Córdoba	6.627	6.331
CANDELARIA	Candelaria	Misiones	3.958	2.319
CANDELARIA	Ayacucho	San Luis	1.235	1.066
CAÑADA DE GOMEZ	Iriondo	Santa Fe	24.706	20.611
CAÑADA ESCOBAR	Banda	Santiago del Estero	1.075	1.470
CAÑADA ROSQUIN	San Martín	Santa Fe	3.781	3.483
CAÑADON SECO	Deseado	Santa Cruz	1.264	1.154
CAÑUELAS	Cañuelas	Buenos Aires	14.831	10.390
CAPILLA DEL MONTE	Punilla	Córdoba	6.779	5.893
CAPILLA DEL SEÑOR	Exaltación de la Cruz	Buenos Aires	5.135	4.745
CAPIOVI	Lib. General San Martín	Misiones	1.282	469
CAPITAN SARMIENTO	Capitán Sarmiento	Buenos Aires	8.137	7.007
CARABELAS	Rojas	Buenos Aires	1.035	1.029
CARCARAÑA	San Lorenzo	Santa Fe	11.121	8.201
CARHUE	Adolfo Alsina	Buenos Aires	7.707	6.323
CARLOS CASARES	Carlos Casares	Buenos Aires	13.286	10.775
CARLOS PELLEGRINI	San Martín	Buenos Aires	3.347	2.995
CARLOS TEJEDOR	Carlos Tejedor	Santa Fe	4.421	3.555
CARMEN	General López	Buenos Aires	1.588	1.620
CARMEN DE ARECO	Carmen de Areco	Buenos Aires	7.882	6.556



LOCALIDAD	Departamento o Partido	Provincia	POBLACION	
			Censo 1980	Censo 1970
CARMEN DE PATAGONES	Patagones	Buenos Aires	13.981	10.587
CARMENSA	General Alvear	Mendoza	1.146	1.379
CARRERAS	General López	Santa Fe	1.836	1.581
CARRILOBO	Río Segundo	Córdoba	1.332	1.172
CASBAS	Guaminí	Buenos Aires	3.315	2.826
CASILDA	Caseros	Santa Fe	23.492	19.240
CASTELLI	Castelli	Buenos Aires	4.507	3.658
CATRIEL	General Roca	Río Negro	13.239	5.322
CATRILO	Catriló	La Pampa	2.043	1.697
CAUCETE	Caucete	San Juan	14.512	10.719
CAYASTA	Garay	Santa Fe	1.537	1.038
CENTENARIO	Confluencia	Neuquén	10.496	4.291
CENTENO	San Jerónimo	Santa Fe	2.279	1.897
CENTRO ULLUN	Ullún	San Juan	2.034	320
CERES	San Cristóbal	Santa Fe	10.743	9.108
CERRILLOS	Cerrillos	Salta	5.228	3.181
CERRITO	Paraná	Entre Ríos	2.084	1.307
CERVANTES	General Roca	Río Negro	1.388	875
CINCO SALTOS	General Roca	Río Negro	15.094	11.122
CIPOLLETTI	General Roca	Río Negro	40.123	23.768
CLAROMECO	Tres Arroyos	Buenos Aires	1.039	650
CLODOMIRA	Banda	Santiago del Estero	5.945	4.906
CLORINDA	Pilcomayo	Formosa	21.008	16.125
COLON	Colón	Buenos Aires	16.070	12.530
COLON	Colón	Entre Ríos	11.648	10.122
COLONIA ALDAO	Castellanos	Santa Fe	1.071	1.144
COLONIA BARON	Quemú-Quemú	La Pampa	2.350	2.262
COLONIA CAROYA	Colón	Córdoba	6.457	4.413
COLONIA DORA	Avellaneda	Santiago del Estero	1.975	1.399
COLONIA ELISA	Sargento Cabral	Chaco	1.402	1.047
COLONIA SANTA ROSA	Orán	Salta	3.487	2.294
COLONIA SANTA TRINIDAD	Coronel Suárez	Buenos Aires	1.601	691
COLONIAS UNIDAS	Sargento Cabral	Chaco	1.948	1.480
COLONIA VILLAFÑE	Pirané	Formosa	1.245	693
COMANDANTE FONTANA	Patiño	Formosa	4.468	2.752
COMANDANTE LUIS PIEDRA- BUENA	Corpen Aike	Santa Cruz	2.492	2.586
COMANDANTE NICANOR OTA- MENDI	General Alvarado	Buenos Aires	5.017	5.129
COMODORO RIVADAVIA	Escalante	Chubut	96.865	72.906
CONCARAN	Chacabuco	San Luis	2.357	1.354
CONCEPCION	Concepción	Corrientes	2.167	2.679
CONCEPCION	Chicligasta	Tucumán	29.359	20.694
CONCEPCION DE LA SIERRA	Concepción	Misiones	2.778	2.457
CONCEPCION DEL BERMEJO	Almirante Brown	Chaco	2.536	1.572
CONCEPCION DEL URUGUAY	Uruguay	Entre Ríos	46.065	38.967
CONCORDIA	Concordia	Entre Ríos	93.618	72.136

LOCALIDAD	Departamento o Partido	Provincia	POBLACION	
			Censo 1980	Censo 1970
CONESA	San Nicolás	Buenos Aires		
CONSTANZA	San Cristóbal	Santa Fe	2.021	1.669
COPETONAS	Tres Arroyos	Buenos Aires	1.313	137
COQUIMBITO	Maipú	Mendoza	1.231	1.125
CORONDA	San Jerónimo	Santa Fe	2.405	1.472
CORONEL BAIGORRIA	Río Cuarto	Córdoba	11.554	9.100
CORONEL BOGADO	Rosario	Santa Fe	1.055	1.072
CORONEL CORNEJO	General San Martín	Salta	1.700	1.432
CORONEL CHARLONE	General Villegas	Buenos Aires	1.821	1.024
CORONEL DORREGO	Coronel Dorrego	Buenos Aires	1.064	920
CORONEL DU GRATY	Mayor J. L. Fontana	Chaco	10.661	10.448
CORONEL GRANADA	General Pinto	Buenos Aires	2.353	1.386
CORONEL JUAN JOSE GOMEZ	General Roca	Río Negro	1.038	710
CORONEL JUAN SOLA	Rivadavia	Salta	2.436	1.562
CORONEL MOLDES	Río Cuarto	Salta	1.347	797
CORONEL MOLDES	La Viña	Córdoba	6.617	6.093
CORONEL PRINGLES	Coronel Pringles	Salta	2.239	1.617
CORONEL ROSALES	Coronel Pringles	Buenos Aires	16.592	16.228
CORONEL SUAREZ	Cnel. de Marina L. Rosales	Buenos Aires	54.375	51.203
CORONEL VIDAL	Coronel Suárez	Buenos Aires	16.359	14.570
CORPUS	Mar Chiquita	Buenos Aires	4.774	3.746
CORRAL DE BUSTOS	San Ignacio	Misiones	1.355	1.025
CORRALITO	Marcos Juárez	Córdoba	8.613	7.296
CORREA	Tercero Arriba	Córdoba	1.586	1.331
CORRIENTES	Iriondo	Santa Fe	4.365	3.444
CORTINEZ	Capital	Corrientes	179.590	136.924
CORZUELA	Luján	Buenos Aires	1.135	895
COSQUIN	General Belgrano	Chaco	3.731	2.551
CRESPO	Punilla	Córdoba	13.929	11.436
CRUZ ALTA	Paraná	Entre Ríos	10.668	7.615
CRUZ DEL EJE	Marcos Juárez	Córdoba	6.117	5.300
CUADRO NACIONAL	Cruz del Eje	Córdoba	23.473	23.401
CURA BROCHERO	San Rafael	Mendoza	1.817	1.690
CURUZU-CUATIA	San Alberto	Córdoba	2.513	1.451
CUTRAL-CO	Curuzú-Cuatia	Corrientes	24.955	20.636
CHABAS	Confluencia	Neuquén	25.870	19.404
CHACABUCO	Caseros	Santa Fe	5.156	3.812
CHAJARI	Chacabuco	Buenos Aires	26.492	23.660
CHAMICAL	Federación	Entre Ríos	15.242	10.720
CHAÑAR LADEADO	Gobernador Gordillo	La Rioja	6.333	4.634
CHAPADMALAL	Caseros	Santa Fe	5.104	4.281
CHARADAI	General Pueyrredón	Buenos Aires	1.177	357
CHARATA	Tapenaga	Chaco	1.078	1.552
CHASCOMUS	Chacabuco	Chaco	13.070	7.975
CHAVARRIA	Chascomús	Buenos Aires	21.864	17.103
CHEPES	San Roque	Corrientes	1.409	792
CHICOANA	Rosario Vera Peñaloza	La Rioja	4.775	4.108
	Chicoana	Salta	1.844	1.274

LOCALIDAD	Departamento o Partido	Provincia	POBLACION	
			Censo 1980	Censo 1970
CHICHINALES	General Roca	Río Negro	1.039	669
CHILECITO	Chilecito	La Rioja	14.010	11.234
CHILLAR	Azul	Buenos Aires	2.306	2.421
CHIVILCOY	Chivilcoy	Buenos Aires	43.779	37.190
CHOELE-CHOEL	Avellaneda	Río Negro	6.191	3.510
CHOS-MALAL	Chos-Malal	Neuquén	4.823	2.545
CHOVET	General López	Santa Fe	1.550	1.495
CHUMBICHA	Capayán	Catamarca	2.473	2.118
DAIREAUX	Daireaux	Buenos Aires	8.150	6.614
DALMACIO VELEZ SARFIELD	Tercero Arriba	Córdoba	1.016	980
DANIEL CERRI	Bahía Blanca	Buenos Aires	5.018	3.748
DARREGUEIRA	Puán	Buenos Aires	5.600	4.794
DEAN FUNES	Ischilín	Córdoba	16.306	15.592
DE LA GARMA	Adolfo Gonzáles Cháves	Buenos Aires	1.952	1.798
DEL CAMPILLO	General Roca	Córdoba	2.217	1.678
DEL CARRIL	Saladillo	Buenos Aires	1.045	1.029
DESPEÑADEROS	Santa María	Córdoba	3.451	2.720
DEVOTO	San Justo	Córdoba	4.504	3.790
DIADÉMA ARGENTINA	Escalante	Chubut	1.092	1.027
DIAMANTE	Diamante	Entre Ríos	13.464	12.686
DIAZ	San Jerónimo	Santa Fe	1.374	1.311
DIEGO DE ALVEAR	General López	Santa Fe	1.657	1.259
DOBLAS	Atreucó	La Pampa	1.435	1.231
DOLAVON	Gaiman	Chubut	1.778	1.281
DOLORES	Dolores	Buenos Aires	19.307	17.414
DUDIGNAC	9 de Julio	Buenos Aires	2.024	2.377
DUMESNIL	Colón	Córdoba	2.338	1.408
EDUARDO CASTEX	Conhelo	La Pampa	5.397	3.739
EL AGUILAR (MOLINO)	Humahuaca	Jujuy	2.953	-
EL AGUILAR (VETA)	Humahuaca	Jujuy	3.829	5.811
EL ALCAZAR	Lib. General San Martín	Misiones	2.868	585
EL BOLSON	Bariloche	Río Negro	5.001	2.678
EL BORDO	General Güemes	Salta	3.151	1.985
EL BRILLANTE	Colón	Entre Ríos	1.538	1.777
EL CALAFATE	Lago Argentino	Santa Cruz	1.384	854
EL CARMEN	El Carmen	Jujuy	6.380	3.701
EL CARRIL	Chicoana	Salta	3.356	2.426
EL COLORADO	Pirané	Formosa	7.572	4.117
EL CHAÑAR	Burruyacú	Tucumán	1.052	1.116
EL CHOCON	Confluencia	Neuquén	1.116	4.162
EL CHORRILLO	La Capital	San Luis	1.582	666
ELDORADO	Eldorado	Misiones	22.821	14.057
ELENA	Río Cuarto	Córdoba	2.219	1.750
EL GALPON	Metán	Salta	3.359	2.390
EL MAITEN	Cushamen	Chubut	2.350	2.390
ELORTONDO	General López	Santa Fe	4.939	4.026
EL PARAISO	Cruz Alta	Tucumán	1.429	571

LOCALIDAD	Departamento o Partido	Provincia	POBLACION	
			Censo 1980	Censo 1970
EL PIQUETE	Santa Bárbara	Jujuy	1.119	786
EL QUEBRACHAL	Anta	Salta	2.202	771
EL SAUZALITO	General Güemes	Chaco	1.020	336
EL SOCORRO	Pergamino	Buenos Aires	1.314	1.037
EL TABACAL	Orán	Salta	2.299	3.876
EL TALA	La Candelaria	Salta	1.328	1.102
EL TALAR	Santa Bárbara	Jujuy	4.857	1.248
EL TIO	San Justo	Córdoba	1.104	1.105
EL TREBOL	San Martín	Santa Fe	6.986	5.621
EL TRIUNFO	Lincoln	Buenos Aires	1.470	1.419
EMBALSE	Calamuchita	Córdoba	6.749	2.719
EMBARCACION	General San Martín	Salta	9.016	7.207
EMILIO BUNGE	General Villegas	Buenos Aires	1.193	1.028
EMPALME LOBOS	Lobos	Buenos Aires	1.672	3.111
EMPALME VILLA CONSTITU- CION	Constitución	Santa Fe	4.499	3.577
EMPEDRADO	Empedrado	Corrientes	4.732	4.269
ESPERANZA	Iguazú	Misiones	4.441	1.605
ESPERANZA	Las Colonias	Santa Fe	22.838	17.636
ESPINILLO	Pilagás	Formosa	2.085	1.249
ESQUEL	Futaleufú	Chubut	17.228	13.771
ESQUINA	Esquina	Corrientes	10.380	6.931
ESQUIU	La Paz	Catamarca	1.042	622
ESTACION SELVA	Rivadavia	Santiago del Estero	1.579	1.575
ESTANISLAO DEL CAMPO	Patíño	Formosa	2.618	1.447
ETRURIA	General San Martín	Córdoba	2.911	1.795
EUGENIO BUSTOS	San Carlos	Mendoza	1.260	1.501
EX INGENIO CRUZ ALTA - COLOBRES	Cruz Alta	Tucumán	2.435	1.555
EX INGENIO ESPERANZA	Cruz Alta	Tucumán	2.447	-
EX INGENIO LUJAN	Cruz Alta	Tucumán	1.121	-
EX INGENIO LOS RALOS	Cruz Alta	Tucumán	2.242	2.047
EX-LA LEONESA	Bermejo	Chaco	5.415	3.121
FAMAILLA	Famaillá	Tucumán	10.447	8.237
FAMATINA	Famatina	La Rioja	1.237	1.204
FEDERACION	Federación	Entre Ríos	7.259	4.876
FEDERAL	Federal	Entre Ríos	9.222	6.977
FELICIA	Las Colonias	Santa Fe	1.098	1.017
FELIPE YOFRE	Mercedes	Corrientes	1.140	841
FERNANDEZ	Robles	Santiago del Estero	6.062	4.800
FERRE	General Arenales	Buenos Aires	1.384	1.161
FIAMBALA	Tinogasta	Catamarca	1.201	1.119
FIGHIERA	Rosario	Santa Fe	3.423	2.768
FIRMAT	General López	Santa Fe	13.588	11.127
FLORENCIA	General Obligado	Santa Fe	2.026	1.490
FORMOSA	Formosa	Formosa	95.067	61.071

LOCALIDAD	Departamento o Partido	Provincia	POBLACION	
			Censo 1980	Censo 1970
	Robles	Santiago del Estero	2.473	3.022
FORRES	Rivadavia	Buenos Aires	1.020	730
FORTIN OLAVARRIA	Vera	Santa Fe	1.101	480
FORTIN OLMOS	Ledesma	Jujuy	7.116	2.892
FRAILE PINTADO	Pehuajó	Buenos Aires	1.630	1.596
FRANCISCO MADERO	Las Colonias	Santa Fe	2.047	1.350
FRANCK	Maipú	Mendoza	1.155	1.144
FRAY LUIS BELTRAN	San Justo	Córdoba	4.313	3.563
FREYRE	Choya	Santiago del Estero	20.901	12.421
FRIAS	Concordia	Entre Ríos	1.826	1.022
FRIGORIFICO YUQUERI	Castellanos	Santa Fe	6.609	3.873
FRONTERA	San Lorenzo	Santa Fe	1.945	1.473
FUENTES	San Jerónimo	Santa Fe	1.533	1.683
GABOTO	Gaiman	Chubut	2.651	1.702
GAIMAN	San Jerónimo	Santa Fe	14.711	12.195
GALVEZ	Burruyacú	Tucumán	1.159	701
GARMENDIA	Capital	Misiones	2.196	1.596
GARUPA	Sarmiento	Santiago del Estero	1.253	954
GARZA	Utracán	La Pampa	7.647	6.270
GENERAL ACHA	General Alvear	Buenos Aires	5.481	4.875
GENERAL ALVEAR	General Alvear	Mendoza	21.250	17.277
GENERAL ALVEAR	General Arenales	Buenos Aires	3.332	2.855
GENERAL ARENALES	Marcos Juárez	Córdoba	1.709	1.341
GENERAL BALDISSERA	General Belgrano	Buenos Aires	10.909	9.213
GENERAL BELGRANO	Juárez Celman	Córdoba	7.234	6.189
GENERAL CABRERA	Concordia	Entre Ríos	1.877	1.475
GENERAL CAMPOS	Conesa	Río Negro	3.566	3.117
GENERAL CONESA	Juárez Celman	Córdoba	5.237	3.568
GENERAL DEHEZA	General Roca	Río Negro	1.768	840
GENERAL FERNANDEZ ORO	Guauguay	Entre Ríos	3.057	2.704
GENERAL GALARZA	General Roca	Río Negro	1.218	620
GENERAL ENRIQUE GODOY	General Güemes	Salta	15.534	11.159
GENERAL GUEMES	Rosario	Santa Fe	1.249	956
GENERAL LAGOS	General La Madrid	Buenos Aires	5.154	5.523
GENERAL LA MADRID	General Las Heras	Buenos Aires	6.005	4.972
GENERAL LAS HERAS	General Lavalle	Buenos Aires	1.231	1.103
GENERAL LAVALLE	Presidente R. Sáenz Peña	Córdoba	4.236	3.915
GENERAL LEVALLE	General Juan Madariaga	Buenos Aires	13.409	10.280
GENERAL JUAN MADARIAGA				
GENERAL MANSILLA (Estación B. Bavio)	Magdalena	Buenos Aires	1.001	899
GENERAL MOSCONI	General San Martín	Salta	8.110	5.717
GENERAL O'BRIEN	Bragado	Buenos Aires	1.993	1.771
GENERAL PICO	Maracó	La Pampa	30.180	21.897
GENERAL PINEDO	12 de Octubre	Chaco	7.341	4.600
GENERAL PINTO	General Pinto	Buenos Aires	3.348	3.566
GENERAL PIRAN	Mar Chiquita	Buenos Aires	2.495	2.073

LOCALIDAD	Departamento o Partido	Provincia	POBLACION	
			Censo 1980	Censo 1970
GENERAL RAMIREZ	Diamante	Entre Ríos	5.393	4.439
GENERAL ROCA	Marcos Juárez	Córdoba	2.353	2.015
GENERAL ROCA	General Roca	Río Negro	38.296	29.320
GENERAL ROJO	San Nicolás	Buenos Aires	2.476	2.229
GENERAL SAN MARTIN	Lib. General San Martín	Chaco	16.296	9.588
GENERAL SAN MARTIN	Hucal	La Pampa	2.168	1.883
GENERAL VIAMONTE	General Viamonte	Buenos Aires	10.112	8.896
GENERAL VILLEGAS	General Villegas	Buenos Aires	11.307	8.884
GERMANIA	General Pinto	Buenos Aires	1.316	1.247
GOBERNADOR CASTRO	San Pedro	Buenos Aires	1.400	850
GOBERNADOR COSTA	Tehuelches	Chubut	1.454	1.354
GOBERNADOR CRESPO	San Justo	Santa Fe	2.972	2.527
GOBERNADOR GREGORES	Río Chico	Santa Cruz	1.362	1.139
GOBERNADOR MANSILLA	Tala	Entre Ríos	1.413	1.050
GOBERNADOR ROCA	San Ignacio	Misiones	1.272	624
GOBERNADOR VIRASORO	Santo Tomé	Corrientes	8.598	4.302
GODEKEN	Caseros	Santa Fe	1.284	1.139
GODOY	Constitución	Santa Fe	1.217	1.199
GONZALEZ MORENO	Rivadavia	Buenos Aires	1.400	1.023
GOUDGE	San Rafael	Mendoza	1.168	581
GOYA	Goya	Corrientes	47.357	39.367
GRAN BAHIA BLANCA		Buenos Aires	220.765	182.158
GRAN BUENOS AIRES		Buenos Aires	9.927.404	8.461.955
GRAN CORDOBA		Córdoba	982.018	792.925
GRAN LA PLATA		Buenos Aires	560.341	485.939
GRAN MENDOZA		Mendoza	596.796	477.810
GRAN RESISTENCIA		Chaco	218.438	142.848
GRAN ROSARIO		Santa Fe	954.606	813.068
GRAN SAN FERNANDO DEL VALLE DE CATAMARCA		Catamarca	88.432	64.410
GRAN SAN FRANCISCO		Córdoba	58.616	48.896
GRAN SAN JUAN		San Juan	290.479	222.601
GRAN SAN MIGUEL DE TUCU- MAN		Tucumán	496.914	366.392
GRAN VILLA MARIA		Córdoba	67.490	56.087
GUALEGUAY	Gualeguay	Entre Ríos	24.883	20.401
GUALEGUAYCHU	Gualeguaychú	Entre Ríos	51.057	40.661
GUAMINI	Guaminí	Buenos Aires	2.678	2.544
GUANDACOL	General Lavalle	La Rioja	1.351	1.073
GUATIMOZIN	Marcos Juárez	Córdoba	2.616	2.389
GUATRACHE	Guatraché	La Pampa	2.522	2.093
HASENKAMP	Paraná	Entre Ríos	2.804	1.950
HELVECIA	Garay	Santa Fe	3.927	2.948
HENDERSON	Hipólito Yrigoyen	Buenos Aires	7.000	5.882
HERMOSO CAMPO	12 de Octubre	Chaco	2.053	1.277
HERNANDARIAS	Paraná	Entre Ríos	3.002	2.735
HERNANDEZ	Nogoyá	Entre Ríos	1.283	1.035

LOCALIDAD	Departamento o Partido	Provincia	POBLACION	
			Censo 1980	Censo 1970
HERNANDO	Tercero Arriba	Córdoba	8.619	7.370
HERRERA	Avellaneda	Santiago del Estero	1.536	1.458
HERSILIA	San Cristóbal	Santa Fe	2.751	2.561
HINOJO	Olavarría	Buenos Aires	2.368	2.262
HIPOLITO YRIGOYEN	Orán	Salta	6.255	2.786
HOLMBERG	Río Cuarto	Córdoba	2.512	2.225
HUALFIN	Belén	Catamarca	1.190	692
HUANGUELEN	Coronel Suárez	Buenos Aires	4.483	3.924
HUERTA GRANDE	Punilla	Córdoba	4.114	3.162
HUGHES	General López	Santa Fe	2.667	2.052
HUILLAPIMA	Capayán	Catamarca	1.062	937
HUINCA RENANCO	General Roca	Córdoba	7.187	6.181
HUMAHUACA	Humahuaca	Jujuy	3.963	2.918
HUMBERTO PRIMO	Castellanos	Santa Fe	4.163	3.903
HUMBOLT	Las Colonias	Santa Fe	2.062	1.569
IBARRETA	Patiño	Formosa	5.262	2.578
IBICUY	Gualeguaychú	Entre Ríos	3.082	3.073
ICAÑO	La Paz	Catamarca	1.206	412
ICAÑO	Avellaneda	Santiago del Estero	1.226	1.528
IDIAZABAL	Unión	Córdoba	1.273	1.086
INDIO RICO	Coronel Pringles	Buenos Aires	1.213	1.385
INES INDART	Salto	Buenos Aires	1.194	1.082
INGENIERO GUSTAVO ANDRE	Lavalle	Mendoza	1.964	1.488
INGENIERO HUERGO	General Roca	Río Negro	3.385	2.226
INGENIERO JACOBACCI	25 de Mayo	Río Negro	4.045	3.233
INGENIERO JUAREZ	Matacos	Formosa	3.771	1.335
INGENIERO LUIGGI	Realicó	La Pampa	3.002	2.113
INGENIO LA ESPERANZA	San Pedro	Jujuy	3.110	3.194
INGENIO LA FLORIDA	Cruz Alta	Tucumán	1.648	2.986
INGENIO NUEVA BAVIERA	Famallá	Tucumán	2.200	—
INGENIO SAN PABLO	Lules	Tucumán	5.978	5.076
INGENIO SANTA ANA	Río Chico	Tucumán	3.191	2.414
INGENIO SANTA BARBARA	Río Chico	Tucumán	1.352	—
INGENIO SANTA LUCIA	Monteros	Tucumán	3.524	2.734
INTENDENTE ALVEAR	Chapaleufú	La Pampa	3.640	2.534
INTIYACO	Vera	Santa Fe	1.095	1.142
INRIVILLE	Marcos Juárez	Córdoba	3.408	3.006
ISLA DEL CERRITO	Bermejo	Chaco	1.039	842
ISLA VERDE	Marcos Juárez	Córdoba	3.562	3.228
ITA-IBATE	General Paz	Corrientes	1.971	1.588
ITATI	Itatí	Corrientes	3.269	2.327
ITUZAINGO	Ituzaingó	Corrientes	8.687	2.429
JACINTO ARAUZ	Huacal	La Pampa	1.928	1.752
JAMES CRAIK	Tercero Arriba	Córdoba	3.346	3.300
JARDIN AMERICA	San Ignacio	Misiones	7.844	1.669
JEPPENER	Coronel Brandsen	Buenos Aires	1.540	1.067
JESUS MARIA	Colón	Córdoba	17.594	14.163

LOCALIDAD	Departamento o Partido	Provincia	POBLACION	
			Censo 1980	Censo 1970
JESUS MARIA	San Lorenzo	Santa Fe		
JOAQUIN V. GONZALEZ	Anta	Salta	1.461	1.356
JOSE A. GUIASOLA	Coronel Dorrego	Buenos Aires	6.054	4.351
JOSE DE SAN MARTIN	Tehuelches	Chubut	1.068	1.447
JUAN BAUTISTA ALBERDI	Leandro N. Alem	Buenos Aires	1.135	1.313
JUAN BAUTISTA ALBERDI	Juan Bautista Alberdi	Tucumán	2.898	2.061
JUAN B. MOLINA	Constitución	Santa Fe	10.021	7.872
JUAN JOSE CASTELLI	General Güemes	Chaco	1.308	1.175
JUAN COUSTE (Estación Alga- rrobo)	Villarino	Buenos Aires	6.530	3.679
JUAN JOSE PASO	Pehuajó	Buenos Aires	1.372	1.327
JUAN N. FERNANDEZ	Necochea	Buenos Aires	2.405	1.929
JUNIN	Junín	Buenos Aires	2.869	3.021
JUNIN DE LOS ANDES	Huiliches	Neuquén	62.080	59.020
JUSTINIANO POSSE	Unión	Córdoba	5.638	3.870
JUSTO DARACT	General Pedernera	San Luis	5.391	4.545
LA BANDA	Banda	Santiago del Estero	6.338	5.958
LABORDE	Unión	Córdoba	46.994	33.032
LABOULAYE	Presidente R. Sáenz Peña	Córdoba	4.535	4.050
LA CALERA	Colón	Córdoba	16.883	13.537
LA CARLOTA	Juárez Celman	Córdoba	9.189	4.108
LA CLOTILDE	O'Higgins	Chaco	8.614	7.805
LA COCHA	La Cocha	Chaco	1.151	626
LA COLONIA	Junín	Tucumán	2.007	1.516
LA CRIOLLA	San Justo	Mendoza	4.142	-
LA CRUZ	Calamuchita	Santa Fe	1.525	1.306
LA CRUZ	San Martín	Córdoba	1.290	645
LA CUMBRE	Punilla	Corrientes	4.132	3.069
LA DORADA	La Paz	Córdoba	6.110	4.790
LA DORMIDA	Santa Rosa	Catamarca	1.204	160
LA DULCE (Estación Nicanor Olivera)	Santa Rosa	Mendoza	1.301	856
LA EMILIA	Necochea	Buenos Aires	1.856	2.185
LA ESCONDIDA	San Nicolás	Buenos Aires	5.053	4.096
LA FALDA	General Donovan	Chaco	2.181	1.827
LA FALDA	Fray M. Esquiú	Chaco	1.077	454
LA FLORIDA	Punilla	Catamarca	12.502	10.551
LA FRANCIA	Cruz Alta	Córdoba	2.093	-
LA GALLARETA	San Justo	Tucumán	2.761	2.886
LA GUARDIA	Vera	Córdoba	2.236	2.261
LA GUARDIA	La Paz	Santa Fe	1.177	458
LAGUNA ALSINA (Estación Bonifacio)	La Paz	Catamarca	1.286	1.529
LAGUNA BLANCA	La Capital	Santa Fe		
LAGUNA LARGA	Guaminí	Buenos Aires	1.551	1.163
LAGUNA PAIVA	Pilcomayo	Buenos Aires	3.531	1.936
LAGUNA YEMA	Río Segundo	Formosa	5.215	4.367
	La Capital	Córdoba	11.129	11.196
	Bermejo	Santa Fe	1.063	542
		Formosa		



LOCALIDAD	Departamento o Partido	Provincia	POBLACION	
			Censo 1980	Censo 1970
LA LAGUNA	General San Martín	Córdoba	1.094	877
LA LAJA-LAS LOMITAS	Albardón	San Juan	2.547	723
LA MADRID	Graneros	Tucumán	2.144	2.139
LAMARQUE	Avellaneda	Río Negro	3.051	1.388
LA MENDIETA	San Pedro	Jujuy	3.128	2.871
LA MERCED	Paclín	Catamarca	1.087	908
LA MERCED	Cerrillos	Salta	2.743	2.087
LA PARA	Río Primero	Córdoba	1.792	1.578
LA PAZ	La Paz	Entre Ríos	14.920	12.299
LA PLAYOSA	General San Martín	Córdoba	1.807	1.649
LAPRIDA	Laprida	Buenos Aires	6.495	6.802
LA PUERTA	Río Primero	Córdoba	1.017	1.053
LA QUIACA	Yavi	Jujuy	8.289	6.034
LA RAMADITA	Tinogasta	Catamarca	1.083	1.398
LA REDUCCION	Lules	Tucumán	1.302	1.281
LA RIOJA	Capital	La Rioja	66.826	46.090
LARROQUE	Guaaleguaychú	Entre Ríos	3.147	2.138
LAS ACEQUIAS	Río Cuarto	Córdoba	1.656	1.548
LAS BREÑAS	9 de Julio	Chaco	9.453	5.408
LAS CATITAS	Santa Rosa	Mendoza	1.684	1.444
LAS CEJAS	Cruz Alta	Tucumán	1.421	1.479
LAS FLORES	Las Flores	Buenos Aires	18.287	15.655
LAS FLORES	Capital	Santiago del Estero	1.024	1.011
LAS HERAS	Deseado	Santa Cruz	3.176	2.151
LAS HIGUERAS	Río Cuarto	Córdoba	2.933	2.200
LAS JUNTURAS	Río Segundo	Córdoba	1.234	1.138
LAS LAJAS	Picunches	Neuquén	1.981	1.300
LAS LAJITAS	Anta	Salta	4.255	1.068
LAS LOMITAS	Patiño	Formosa	4.047	3.490
LAS PALMAS	Bermejo	Chaco	5.061	2.805
LAS PAREJAS	Belgrano	Santa Fe	7.430	4.880
LAS PERDICES	Tercero Arriba	Córdoba	3.471	2.926
LAS ROSAS	Belgrano	Santa Fe	9.725	8.708
LAS TOSCAS	General Obligado	Santa Fe	4.480	3.200
LAS VARILLAS	San Justo	Córdoba	10.605	8.608
LA TOMA	Coronel Pringles	San Luis	4.325	3.113
LA TRINIDAD	Chicligasta	Tucumán	3.207	3.356
LA VERDE	General Donovan	Chaco	1.702	965
LEANDRO N. ALEM	Leandro N. Alem	Buenos Aires	2.379	2.153
LEANDRO N. ALEM	Leandro N. Alem	Misiones	10.742	7.037
LEHMAN	Castellanos	Santa Fe	1.328	1.169
LEONES	Marcos Juárez	Córdoba	8.800	8.050
LIBERTADOR SAN MARTIN	Ledesma	Jujuy	30.814	10.643
LIMA	Zárate	Buenos Aires	4.225	4.442
LINCOLN	Lincoln	Buenos Aires	19.009	17.391
LOBERIA	Lobería	Buenos Aires	8.898	9.923
LOBOS	Lobos	Buenos Aires	20.798	13.677
LOMA NEGRA (Villa Fortabat)	Olavarría	Buenos Aires	3.606	2.932

LOCALIDAD	Departamento o Partido	Provincia	POBLACION	
			Censo 1980	Censo 1970
LONCOPUE	Loncopué	Neuquén		
LONDRES	Belén	Catamarca	1.728	1.078
LONQUIMAY	Catriló	La Pampa	1.547	1.369
LORETO	San Miguel	Corrientes	1.192	945
LOS ALTOS	Santa Rosa	Catamarca	1.031	1.025
LOS BARRIALES	Junín	Mendoza	1.161	739
LOS CARDALES	Exaltación de la Cruz	Buenos Aires	1.204	1.095
LOS CONDORES	Calamuchita	Córdoba	2.026	1.498
LOS CHARRUAS	Concordia	Entre Ríos	2.308	1.572
LOS JURIES	General Taboada	Santiago del Estero	1.226	594
LOS MENUCOS	25 de Mayo	Río Negro	1.494	1.624
LOS MOLINOS	Caseros	Santa Fe	1.714	980
LOS QUIRQUINCHOS	Caseros	Santa Fe	1.410	1.153
LOS SARMIENTOS	Río Chico	Tucumán	2.420	2.158
LOS SURGENTES	Marcos Juárez	Córdoba	1.915	1.811
LOS TELARES	Salavina	Santiago del Estero	2.272	2.133
LUCAS GONZALEZ	Nogoyá	Entre Ríos	1.183	931
LUIS BELTRAN	Avellaneda	Río Negro	3.015	3.085
LUJAN	Luján	Buenos Aires	2.941	1.759
LUJAN	Ayacucho	San Luis	38.919	38.393
LULES	Lules	Tucumán	1.331	872
LUQUE	Río Segundo	Córdoba	11.391	6.044
LLAMBI CAMPBELL	La Capital	Santa Fe	2.888	2.105
MACACHIN	Atreucó	La Pampa	1.261	1.038
MACIA	Tala	Entre Ríos	2.648	1.701
MACIEL	San Jerónimo	Santa Fe	3.482	2.105
MACHAGAI	25 de Mayo	Chaco	4.066	3.849
MAGDALENA	Magdalena	Buenos Aires	8.760	5.496
MAGGIOLO	General López	Santa Fe	7.135	5.398
MAIMARA	Tilcara	Jujuy	1.698	1.744
MAINQUE	General Roca	Río Negro	1.699	1.392
MAIPU	Maipú	Buenos Aires	1.264	886
MAKALLE	General Donovan	Chaco	7.289	6.997
MALABRIGO	General Obligado	Santa Fe	1.771	1.286
MALAGUEÑO	Santa María	Córdoba	3.294	2.791
MALVINAS ARGENTINAS	Colón	Córdoba	5.069	4.910
MALLIGASTA	Chilecito	La Rioja	1.676	1.279
MANUEL J. COBO (Est. Lezama)	Chascomús	Buenos Aires	1.073	1.332
MANUEL OCAMPO	Pergamino	Buenos Aires	2.561	3.118
MAQUINCHAO	25 de Mayo	Río Negro	1.149	866
MARCELINO ESCALADA	San Justo	Santa Fe	1.299	1.495
MARCOS JUAREZ	Marcos Juárez	Córdoba	1.347	1.297
MAR DE AJO	Municipio Urbano de la Costa	Buenos Aires	19.827	16.533
MAR DE AJO NORTE	Municipio Urbano de la Costa	Buenos Aires	6.446	3.461
MAR DEL PLATA	General Pueyrredón	Buenos Aires	1.639	—
		Buenos Aires	407.024	302.282

LOCALIDAD	Departamento o Partido	Provincia	POBLACION	
			Censo 1980	Censo 1970
MAR DEL TUYU	Municipio Urbano de la Costa	Buenos Aires	1.400	-
MARGARITA	Vera	Santa Fe	1.830	1.740
MARGARITA BELEN	1° de Mayo	Chaco	1.784	1.173
MARIA IGNACIA (Est. Vela)	Tandil	Buenos Aires	2.021	1.446
MARIA JUANA	Castellanos	Santa Fe	4.038	3.605
MARIA SUSANA	San Martín	Santa Fe	2.422	2.035
MARIA TERESA	General López	Santa Fe	2.720	2.591
MARIANO I. LOZA	Mercedes	Corrientes	1.678	1.186
MARULL	San Justo	Córdoba	1.279	1.332
MATTALDI	General Roca	Córdoba	1.052	706
MAXIMO PAZ	Constitución	Santa Fe	3.216	2.653
MAYOR BURATOVICH	Villarino	Buenos Aires	3.004	2.395
MAZA	Adolfo Alsina	Buenos Aires	1.427	1.801
MBURUCUYA	Mburucuyá	Corrientes	3.044	2.533
MECHITA	Bragado	Buenos Aires	1.721	1.391
MECHONGUE	General Alvarado	Buenos Aires	1.173	1.064
MEDANOS	Villarino	Buenos Aires	4.511	4.112
MEDANITOS	Tinogasta	Catamarca	1.006	602
MEDINA	Chicligasta	Tucumán	1.079	1.010
MEDRANO	Junín y Rivadavia	Mendoza	1.268	1.221
MELINCUE	General López	Santa Fe	2.202	2.130
MENDIOLAZA	Colón	Córdoba	1.170	547
MERCEDES	Mercedes	Buenos Aires	46.581	39.760
MERCEDES	Mercedes	Corrientes	20.603	18.476
MERCEDES	General Pedernera	San Luis	50.856	40.052
MERLO-PIEDRA BLANCA	Junín	San Luis	3.278	1.169
METAN	Metán	Salta	18.928	14.615
MIGUEL RIGLOS	Atreucó	La Pampa	1.574	1.344
MILAGRO	General Ocampo	La Rioja	1.985	1.824
MINA CLAVERO	San Alberto	Córdoba	3.570	2.636
MINA 9 DE OCTUBRE	Capital	Jujuy	1.043	1.255
MINA PIRQUITAS	Rinconada	Jujuy	1.324	1.118
MIRAMAR	General Alvarado	Buenos Aires	15.473	10.512
MIRAMAR	San Justo	Córdoba	1.839	1.792
MISION CHAQUEÑA	General San Martín	Salta	1.002	549
MISION LAISHI	Laishi	Formosa	1.800	893
MISION SAN FRANCISCO	Orán	Salta	1.441	-
MOCORETA	Monte Caseros	Corrientes	1.698	862
MOISES VILLE	San Cristóbal	Santa Fe	2.681	2.959
MONES CAZON	Pehuajó	Buenos Aires	3.876	1.401
MONJE	San Jerónimo	Santa Fe	1.590	1.419
MONTE BUEY	Marcos Juárez	Córdoba	4.070	3.602
MONTECARLO	Montecarlo	Misiones	6.163	2.934
MONTE CASEROS	Monte Caseros	Corrientes	18.247	14.306
MONTE COMAN	San Rafael	Mendoza	2.547	2.350
MONTE CRISTO	Río Primero	Córdoba	2.273	1.703

LOCALIDAD	Departamento o Partido	Provincia	POBLACION	
			Censo 1980	Censo 1970
MONTE HERMOSO	Municipio Urbano de Monte Hermoso			
MONTE MAIZ	Unión	Buenos Aires		
MONTE QUEMADO	Copo	Córdoba	2.891	1.939
MONTEROS	Monteros	Santiago del Estero	5.141	3.874
MONTERRICO	El Carmen	Tucumán	4.707	4.046
MONTES DE OCA	Belgrano	Jujuy	15.832	11.872
MONTE VERA	La Capital	Santa Fe	2.225	1.382
MOQUEHUA	Chivilcoy	Santa Fe	2.221	1.856
MORRISON	Unión	Buenos Aires	2.657	1.367
MORSE	Junín	Córdoba	1.847	1.820
MORTEROS	San Justo	Buenos Aires	2.891	2.552
MURPHY	General López	Córdoba	1.093	1.036
NASCHEL	Chacabuco	Santa Fe	11.456	9.669
NAVARRO	Navarro	San Luis	2.383	1.778
NECOCHEA	Necochea	Buenos Aires	1.219	825
NELSON	La Capital	Buenos Aires	7.176	5.973
NEUQUEN	Confluencia	Santa Fe	50.939	39.868
NOETINGER	Unión	Neuquén	2.264	2.032
NOGOYA	Nogoyá	Córdoba	90.037	43.070
NONOGASTA	Chilecito	Entre Ríos	3.776	3.360
NORBERTO DE LA RIESTRA	25 de Mayo	La Rioja	15.862	12.877
NUEVA CONETA	Capayán	Buenos Aires	2.154	1.784
NUEVA ESPERANZA	Pellegrini	Catamarca	2.482	2.089
NUEVA FRANCIA	Silípica	Santiago del Estero	1.210	590
9 DE JULIO	9 de Julio	Santiago del Estero	1.033	862
OBERA	Oberá	Buenos Aires	1.031	1.815
OBISPO TREJO	Río Primero	Buenos Aires	26.608	19.762
O'HIGGINS	Chacabuco	Misiones	27.311	16.994
OLAVARRIA	Olavarría	Córdoba	1.087	1.338
OLIVA	Tercero Arriba	Buenos Aires	1.140	1.869
OLIVEROS	Iriondo	Buenos Aires	63.686	52.453
OLTA	General Belgrano	Córdoba	9.231	7.799
ONCATIVO	Río Segundo	Santa Fe	2.462	2.059
OPEN DOOR	Luján	La Rioja	1.777	1.241
ORDOÑEZ	Unión	Córdoba	10.062	8.290
ORENSE	Tres Arroyos	Buenos Aires	1.303	3.988
ORIENTE	Coronel Dorrego	Córdoba	1.742	1.549
PADRE ALEJANDRO STEFE- NELLI	General Roca	Buenos Aires	2.279	2.099
PALMIRA	San Martín	Buenos Aires	2.077	1.954
PALO SANTO	Pirané	Río Negro	3.165	1.458
PALPALA	Capital	Mendoza	13.601	9.634
PAMPA DEL INDIO	Lib. General San Martín	Formosa	3.088	1.984
PAMPA DEL INFIERNO	Almirante Brown	Jujuy	27.857	15.879
PAMPA DE LOS GUANACOS	Copo	Chaco	1.740	881
PARANA	Paraná	Chaco	2.508	1.293
		Santiago del Estero	2.191	1.985
		Entre Ríos	159.581	127.635

LOCALIDAD	Departamento o Partido	Provincia	POBLACION	
			Censo 1980	Censo 1970
PARERA	Rancul	La Pampa	1.251	803
PASCANAS	Unión	Córdoba	2.048	1.872
PASO DE LA PATRIA	San Cosme	Corrientes	1.414	1.144
PASO DE LOS LIBRES	Paso de los Libres	Corrientes	24.112	17.341
PASTEUR	Lincoln	Buenos Aires	1.788	1.252
PAVON ARRIBA	Constitución	Santa Fe	1.292	904
PEDERNALES	25 de Mayo	Buenos Aires	1.205	1.071
PEDRO LURO	Villarino	Buenos Aires	3.142	2.641
PEDRO R. FERNANDEZ	San Roque	Corrientes	1.015	1.412
PEHUAJO	Pehuajó	Buenos Aires	25.613	21.078
PELLEGRINI	Pellegrini	Buenos Aires	3.940	2.974
PERGAMINO	Pergamino	Buenos Aires	68.989	56.078
PERICO	El Carmen	Jujuy	12.825	7.096
PERITO MORENO	Lago Buenos Aires	Santa Cruz	2.075	1.793
PEREZ MILLAN	Ramallo	Buenos Aires	2.116	1.390
PERUGORRIA	Curuzú-Cuatiá	Corrientes	1.374	1.133
PEYRANO	Constitución	Santa Fe	2.417	2.005
PIAMONTE	San Martín	Santa Fe	2.688	2.653
PICO TRUNCADO	Deseado	Santa Cruz	9.626	6.021
PICHANAL	Orán	Salta	3.957	2.979
PIEDRITAS	General Villegas	Buenos Aires	1.211	879
PIGUE	Saavedra	Buenos Aires	10.793	8.703
PILA	Pila	Buenos Aires	1.246	1.054
PILAR	Río Segundo	Córdoba	7.078	4.785
PILAR	Las Colonias	Santa Fe	3.805	3.520
PINAMAR	Municipio Urbano de Pinamar	Buenos Aires	4.437	1.721
PINTO	Aguirre	Santiago del Estero	2.362	2.390
PIRANE	Pirané	Formosa	9.039	4.210
PIROVANO	Bolívar	Buenos Aires	1.679	1.637
PLAZA CLUCELLAS	Castellanos	Santa Fe	1.235	1.145
PLAZA HUINCUL	Confluencia	Neuquén	7.988	4.714
PLOTTIER	Confluencia	Neuquén	7.951	2.587
PORTEÑA	San Justo	Córdoba	3.755	3.398
POSADAS	Capital	Misiones	139.941	97.514
POZO DEL MOLLE	Río Segundo	Córdoba	4.136	3.270
POZO DEL TIGRE	Patiño	Formosa	2.230	1.570
POZO HONDO	Jiménez	Santiago del Estero	1.333	848
PRESIDENCIA DE LA PLAZA	Presidencia de la Plaza	Chaco	4.904	3.834
PRESIDENCIA ROCA	Lib. General San Martín	Chaco	1.754	1.275
PRESIDENCIA ROQUE SAENZ PEÑA	Comandante Fernández	Chaco	49.261	38.620
PROGRESO	Las Colonias	Santa Fe	1.311	1.124
PUAN	Puán	Buenos Aires	4.148	3.406
PUEBLO ANDINO	Iriondo	Santa Fe	1.394	1.333
PUEBLO ESTHER	Rosario	Santa Fe	1.271	556
PUEBLO INDEPENDENCIA	Monteros	Tucumán	2.468	3.148

LOCALIDAD	Departamento o Partido	Provincia	POBLACION	
			Censo 1980	Censo 1970
PUERTO BERMEJO	Bermejo	Chaco	1.557	1.114
PUERTO DESEADO	Deseado	Santa Cruz	4.017	3.735
PUERTO SANTA CRUZ	Corpen Aike	Santa Cruz	2.353	1.448
PUERTO IGUAZU	Iguazú	Misiones	10.250	3.001
PUERTO MADRYN	Biedma	Chubut	20.709	6.115
PUERTO PIRAY	Montecarlo	Misiones	4.833	2.386
PUERTO RICO	Lib. General San Martín	Misiones	8.195	3.838
PUERTO SAN JULIAN	Magallanes	Santa Cruz	4.278	3.589
PUERTO TIROL	Libertad	Chaco	4.426	3.107
PUESTO VIEJO	El Carmen	Jujuy	2.763	975
PUJATO	San Lorenzo	Santa Fe	2.645	2.047
QUEMU-QUEMU	Quemú-Quemú	La Pampa	2.663	2.423
QUEQUEN	Necochea	Buenos Aires	11.737	9.299
QUILINO	Ischilín	Córdoba	2.813	2.563
QUIMILI	Moreno	Santiago del Estero	8.972	4.076
QUINES	Ayacucho	San Luis	3.352	2.583
QUITILIPÍ	Quitilipi	Chaco	9.937	7.232
RADA TILLY	Escalante	Chubut	1.618	460
RAFAELA	Castellanos	Santa Fe	53.152	43.695
RAMALLO	Ramallo	Buenos Aires	8.248	6.704
RAMONA	Castellanos	Santa Fe	1.076	945
RANCUL	Rancul	La Pampa	2.428	1.276
RANCHILLOS	Cruz Alta	Tucumán	3.486	2.175
RANCHOS	General Paz	Buenos Aires	5.127	4.237
RAUCH	Rauch	Buenos Aires	8.348	8.689
RAWSON	Rawson	Chubut	12.981	7.229
REAL DEL PADRE	San Rafael	Mendoza	2.142	1.488
REALICO	Realicó	La Pampa	4.336	3.316
RECONQUISTA	General Obligado	Santa Fe	32.442	25.333
RECREO	La Paz	Catamarca	3.502	2.806
RECREO	La Capital	Santa Fe	3.517	2.046
RINCON DE LOS SAUCES	Pehuénches	Santa Fe	1.205	427
RIO CEBALLOS	Colón	Neuquén	9.058	7.747
RIO COLORADO	Pichi Mahuída	Córdoba	7.361	5.670
RIO CUARTO	Río Cuarto	Río Negro	110.148	88.852
RIO GALLEGOS	Güer Aike	Córdoba	43.479	27.833
RIO GRANDE	Río Grande	Santa Cruz	13.271	6.189
RIO MAYO	Río Senguerr	Tierra del Fuego	1.732	1.407
RIO PRIMERO	Río Primero	Chubut	3.887	2.867
RIO SECO	Monteros	Córdoba	3.071	3.083
RIO SEGUNDO	Río Segundo	Tucumán	12.839	9.587
RIO TALA	San Pedro	Córdoba	1.377	811
RIO TERCERO	Tercero Arriba	Buenos Aires	34.735	21.907
RIVADAVIA	Rivadavia	Córdoba	7.485	6.081
RIVADAVIA	Rivadavia	Buenos Aires	10.953	13.072
RIVERA	Adolfo Alsina	Mendoza	2.867	3.340
ROBERTS	Lincoln	Buenos Aires	2.482	2.051

LOCALIDAD	Departamento o Partido	Provincia	POBLACION	
			Censo 1980	Censo 1970
RODEO COLOLA	Iglesia	San Juan	1.042	705
RODEO DEL MEDIO	Maipú	Mendoza	1.437	1.632
ROMANG	San Javier	Santa Fe	4.017	3.134
ROJAS	Rojas	Buenos Aires	14.247	10.074
ROQUE PEREZ	Roque Pérez	Buenos Aires	5.434	4.377
ROSARIO DE LA FRONTERA	Rosario de la Frontera	Salta	13.531	9.075
ROSARIO DE LERMA	Rosario de Lerma	Salta	9.540	6.268
ROSARIO DEL TALA	Tala	Entre Ríos	9.552	8.005
RUFINO	General López	Santa Fe	15.306	14.138
RUIZ DE MONTOYA	Lib. General San Martín	Misiones	1.028	-
SAAVEDRA	Saavedra	Buenos Aires	2.409	2.491
SACANTA	San Justo	Córdoba	2.030	1.740
SALADAS	Saladas	Corrientes	7.345	5.468
SALADILLO	Saladillo	Buenos Aires	14.806	13.817
SALAZAR	Daireaux	Buenos Aires	1.514	1.200
SALDUNGARAY	Tornquist	Buenos Aires	1.239	1.301
SALLIQUELO	Salliqueló	Buenos Aires	5.479	4.566
SALSIPUEDES	Colón	Córdoba	2.189	1.800
SALTA	Capital	Salta	260.323	176.216
SALTO	Salto	Buenos Aires	18.462	14.551
SALTO GRANDE	Iriondo	Santa Fe	1.641	1.393
SALVADOR MAZZA	General San Martín	Salta	5.292	4.404
SAMPACHO	Río Cuarto	Córdoba	6.467	6.120
SAN AGUSTIN	Calamuchita	Córdoba	1.743	1.369
SAN ANDRES DE GILES	San Andrés de Giles	Buenos Aires	10.146	8.955
SAN ANTONIO DE ARECO	San Antonio de Areco	Buenos Aires	12.932	10.788
SAN ANTONIO DE LOS COBRES	Los Andes	Salta	2.357	1.947
SAN ANTONIO DE OBLIGADO	General Obligado	Santa Fe	1.110	878
SAN ANTONIO OESTE	San Antonio	Río Negro	8.690	6.566
SAN BASILIO	Río Cuarto	Córdoba	1.826	1.525
SAN BENITO	Paraná	Entre Ríos	1.076	558
SAN BERNARDO	Municipio Urbano de la Costa	Buenos Aires	2.947	1.844
SAN BERNARDO	O'Higgins	Chaco	3.013	1.832
SAN CARLOS	Ituzaingó	Corrientes	1.368	1.242
SAN CARLOS	San Carlos	Salta	1.141	744
SAN CARLOS CENTRO	Las Colonias	Santa Fe	7.613	5.973
SAN CARLOS DE BARILOCHE	Bariloche	Río Negro	48.222	26.799
SAN CARLOS SUD	Las Colonias	Santa Fe	1.463	1.242
SAN CAYETANO	San Cayetano	Buenos Aires	5.960	6.025
SAN CLEMENTE DEL TUYU	Municipio Urbano de la Costa	Buenos Aires	4.903	3.425
SAN CRISTOBAL	San Cristóbal	Santa Fe	13.345	11.825
SANCTI SPIRITU	General López	Santa Fe	2.861	3.014
SAN EDUARDO	General López	Santa Fe	1.301	1.273
SANFORD	Caseros	Santa Fe	1.544	1.207

LOCALIDAD	Departamento o Partido	Provincia	POBLACION	
			Censo 1980	Censo 1970
SAN FRANCISCO	Ayacucho	San Luis	2.448	1.952
SAN FRANCISCO DEL CHAÑAR	Sobremonte	Córdoba	1.312	1.003
SAN GENARO	San Jerónimo	Santa Fe	2.977	2.230
SAN GENARO NORTE	San Jerónimo	Santa Fe	2.711	2.202
SAN GREGORIO	General López	Santa Fe	3.032	3.109
SAN GUILLERMO	San Cristóbal	Santa Fe	3.503	2.772
SAN IGNACIO	San Ignacio	Misiones	3.437	2.332
SAN JAIME DE LA FRONTERA	Federación	Entre Ríos	2.811	2.517
SAN JAVIER	San Javier	Misiones	4.783	2.992
SAN JAVIER	San Javier	Santa Fe	7.557	5.585
SAN JERONIMO NORTE	Las Colonias	Santa Fe	4.873	3.686
SAN JERONIMO SUD	San Lorenzo	Santa Fe	2.036	1.801
SAN JORGE	San Martín	Santa Fe	11.530	10.625
SAN JOSE	Fray M. Esquiú	Catamarca	1.349	1.164
SAN JOSE	Coronel Suárez	Buenos Aires	1.932	1.735
SAN JOSE	Colón	Entre Ríos	6.800	4.046
SAN JOSE	Apóstoles	Misiones	2.140	1.908
SAN JOSE DE FELICIANO	Feliciano	Entre Ríos	4.986	3.884
SAN JOSE DE JACHAL	Jáchal	San Juan	8.832	6.815
SAN JOSE DE LA DORMIDA	Tulumba	Córdoba	1.149	714
SAN JOSE DE LA ESQUINA	Caseros	Santa Fe	5.591	4.516
SAN JOSE DEL RINCON	La Capital	Santa Fe	3.193	2.367
SAN JOSE Y VILLA BASTIAS	Tupungato	Mendoza	2.253	-
SAN JUSTO	San Justo	Santa Fe	14.135	11.805
SAN LORENZO	Saladas	Corrientes	1.100	836
SAN LORENZO	Capital	Salta	1.470	875
SAN LUIS	La Capital	San Luis	70.632	50.771
SAN LUIS DEL PALMAR	San Luis del Palmar	Corrientes	4.982	3.411
SAN MANUEL	Lobería	Buenos Aires	1.042	1.059
SAN MARCOS SUD	Unión	Córdoba	1.995	1.836
SAN MARTIN	San Martín	Mendoza	29.746	24.300
SAN MARTIN DE LAS ESCOBAS	San Martín	Santa Fe	1.608	689
SAN MARTIN DE LOS ANDES	Lácar	Neuquén	9.507	5.960
SAN MARTIN II	Patiño	Formosa	1.032	681
SAN MIGUEL	San Miguel	Corrientes	2.315	1.540
SAN MIGUEL DEL MONTE	Monte	Buenos Aires	8.414	5.768
SAN NICOLAS	San Nicolás	Buenos Aires	96.313	64.730
SAN PEDRO	San Pedro	Buenos Aires	27.058	23.365
SAN PEDRO	San Pedro	Misiones	4.747	1.749
SAN PEDRO DE COLALAO	Trancas	Tucumán	1.221	1.611
SAN PEDRO DE JUJUY	San Pedro	Jujuy	36.907	25.265
SAN RAFAEL	San Rafael	Mendoza	70.477	58.237
SAN RAMON DE LA NUEVA			32.955	20.212
ORAN	Orán	Salta	4.112	3.783
SAN ROQUE	San Roque	Corrientes	4.342	4.529
SAN SALVADOR	Colón	Entre Ríos	124.487	82.637
SAN SALVADOR DE JUJUY	Capital	Jujuy	1.548	1.114
SANTA ANA	Candelaria	Misiones		



LOCALIDAD	Departamento o Partido	Provincia	POBLACION	
			Censo 1980	Censo 1970
SANTA CLARA	Santa Bárbara	Jujuy	2.175	111
SANTA CLARA DE BUENA VISTA	Las Colonias	Santa Fe	1.890	1.613
SANTA CLARA DE SAGUIER	Castellanos	Santa Fe	1.960	1.915
SANTA ELENA	Colón	Córdoba	1.301	—
SANTA ELENA	La Paz	Entre Ríos	14.655	11.525
SANTA EUFEMIA	Juárez Celman	Córdoba	1.737	1.288
SANTA FE	La Capital	Santa Fe	287.240	244.655
SANTA ISABEL	General López	Santa Fe	3.465	2.818
SANTA LUCIA	Lavalle	Corrientes	4.452	3.738
SANTA LUCIA	San Pedro	Buenos Aires	2.033	1.817
SANTA MAGDALENA (Est. Jovita)	General Roca	Córdoba	2.684	2.105
SANTA MARIA	Coronel Suárez	Buenos Aires	1.444	1.669
SANTA MARIA	Santa María	Catamarca	5.380	3.736
SANTA MARIA	Punilla	Córdoba	5.745	3.297
SANTA ROSA	Río Primero	Córdoba	4.306	3.354
SANTA ROSA	Capital	La Pampa	51.689	33.649
SANTA ROSA	Junín	San Luis	2.878	2.609
SANTA ROSA	Garay	Santa Fe	1.969	1.393
SANTA ROSA DE CALAMUCHITA	Calamuchita	Córdoba	7.251	3.488
SANTA SYLVINA	Fray Justo Sta. M. de Oro	Chaco	2.747	2.213
SANTA TERESA	Constitución	Santa Fe	2.586	2.219
SANTA TERESITA	Municipio Urbano de la Costa	Buenos Aires	6.249	3.340
SANTIAGO DEL ESTERO	Capital	Santiago del Estero	148.357	105.127
SANTIAGO TEMPLE	Río Segundo	Córdoba	1.360	1.169
SANTO DOMINGO	El Carmen	Jujuy	1.068	587
SANTO TOME	Santo Tomé	Corrientes	14.352	11.058
SANTO TOME	La Capital	Santa Fe	35.363	23.572
SAN VICENTE	Guaraní	Misiones	4.910	837
SAN VICENTE	Castellanos	Santa Fe	4.738	4.534
SAÑOGASTA	Chilecito	La Rioja	1.388	1.198
SA PEREIRA	Las Colonias	Santa Fe	1.116	960
SARMIENTO	Sarmiento	Chubut	6.313	5.555
SASTRE	San Martín	Santa Fe	4.867	4.386
SATURNINO M. LASPIUR	San Justo	Córdoba	1.842	1.650
SAUCE	Sauce	Corrientes	4.677	4.134
SAUCE DE LUNA	Federal	Entre Ríos	1.655	1.161
SEGUI	Paraná	Entre Ríos	2.586	2.232
SENILLOSA	Confluencia	Neuquén	2.022	643
SERODINO	Iriondo	Santa Fe	2.521	1.346
SERRANO	Presidente R. Sáenz Peña	Córdoba	1.576	1.091
SERREZUELA	Cruz del Eje	Córdoba	1.981	1.904
SIERRA CHICA	Olavarría	Buenos Aires	1.353	3.206
SIERRA GRANDE	San Antonio	Río Negro	9.585	402
SIERRAS BAYAS	Olavarría	Buenos Aires	2.620	3.843
SIMOCA	Simoca	Tucumán	4.425	3.363
SOL DE JULIO	Ojo de Agua	Santiago del Estero	1.450	1.007

LOCALIDAD	Departamento o Partido	Provincia	POBLACION	
			Censo 1980	Censo 1970
SOLDINI	Rosario	Santa Fe	1.284	1.025
SOLEDAD	San Cristóbal	Santa Fe	1.219	957
SUARDI	San Cristóbal	Santa Fe	3.368	2.742
SUIPACHA	Suipacha	Buenos Aires	4.505	4.002
SUMAMPA	Quebrachos	Santiago del Estero	2.537	2.334
SUNCHALES	Castellanos	Santa Fe	12.493	10.393
SUNCHO CORRAL	Brigadier J. Felipe Ibarra	Santiago del Estero	3.837	3.597
STROEDER	Patagones	Buenos Aires	1.753	2.206
TACO POZO	Almirante Brown	Chaco	3.235	935
TAFI VIEJO	Tafí Viejo	Tucumán	26.625	21.602
TANCACHA	Tercero Arriba	Córdoba	4.795	3.791
TANDIL	Tandil	Buenos Aires	78.821	65.876
TANTI	Punilla	Córdoba	1.881	1.877
TAPALQUE	Tapalqué	Buenos Aires	5.356	4.769
TARTAGAL	General San Martín	Salta	31.367	23.696
TARTAGAL	Vera	Santa Fe	1.214	1.046
TELEN	Loventué	La Pampa	1.248	1.117
TENIENTE GENERAL JUAN CARLOS SANCHEZ	Pilcomayo	Formosa	1.019	-
TEODELINA	General López	Santa Fe	3.755	3.507
TERMAS DE RIO HONDO	Río Hondo	Santiago del Estero	20.652	10.917
TICINO	General San Martín	Córdoba	1.012	889
TILCARA	Tilcara	Jujuy	2.167	2.082
TILISARAO	Chacabuco	San Luis	2.909	1.978
TINOGASTA	Tinogasta	Catamarca	7.829	6.313
TINTINA	Moreno	Santiago del Estero	1.501	2.215
TIO PUJIO	General San Martín	Córdoba	1.724	1.421
TOAY	Toay	La Pampa	3.617	2.191
TOLEDO	Santa María	Córdoba	1.275	923
TORNQUIST	Tornquist	Buenos Aires	4.696	3.054
TORRES	Luján	Buenos Aires	2.361	2.445
TORTUGAS	Belgrano	Santa Fe	1.732	1.551
TOSTADO	9 de Julio	Santa Fe	10.492	7.921
TOTORAS	Iriondo	Santa Fe	6.154	5.164
TRANSITO	San Justo	Santa Fe	1.407	1.511
30 DE AGOSTO	Trenque Lauquen	Córdoba	2.962	2.469
TRELEW	Rawson	Buenos Aires	52.073	24.214
TRENEL	Trenel	Chubut	2.049	1.644
TRENQUE LAUQUEN	Trenque Lauquen	La Pampa	22.504	18.169
TRES ALGARROBOS	Carlos Tejedor	Buenos Aires	2.513	2.020
TRES ARROYOS	Tres Arroyos	Buenos Aires	42.118	37.991
TRES ISLETAS	Maipú	Buenos Aires	5.031	3.042
TRES LOMAS	Pellegrini	Chaco	5.408	4.249
TREVELIN	Futaleufú	Buenos Aires	2.935	1.214
TUNUYAN	Tunuyán	Chubut	14.665	10.813
UCACHA	Juárez Celman	Mendoza	4.030	3.449
UNQUILLO	Colón	Córdoba	7.471	6.121

LOCALIDAD	Departamento o Partido	Provincia	POBLACION	
			Censo 1980	Censo 1970
URDAMPILLETA	Bolívar	Buenos Aires	2.504	2.539
URDINARRAIN	Guauguaychú	Entre Ríos	5.472	4.577
URQUIZA	Pergamino	Buenos Aires	1.258	671
URUNDEL	Orán	Salta	1.618	1.544
USHUAIA	Ushuaia	Tierra del Fuego	10.998	5.373
USPALLATA	Las Heras	Mendoza	1.292	2.866
VALCHETA	Valcheta	Río Negro	2.994	1.776
VALLE HERMOSO	Punilla	Córdoba	4.127	2.957
VEDIA	Leandro N. Alem	Buenos Aires	6.273	5.139
25 DE MAYO	25 de Mayo	Buenos Aires	18.936	16.678
25 DE MAYO	Puelén	La Pampa	2.761	1.533
25 DE MAYO	San Rafael	Mendoza	1.156	681
28 DE NOVIEMBRE	Güer Aike	Santa Cruz	1.751	5.168
VENADO TUERTO	General López	Santa Fe	46.775	35.677
VERA	Vera	Santa Fe	13.555	10.664
VERONICA	Magdalena	Buenos Aires	5.657	4.938
VIALE	Paraná	Entre Ríos	5.635	4.411
VIAMONTE	Unión	Córdoba	1.300	1.442
VICTORIA	Victoria	Entre Ríos	18.883	17.046
VICTORICA	Loventué	La Pampa	3.895	3.184
VICUÑA MACKENNA	Río Cuarto	Córdoba	5.665	4.594
VICHIGASTA	Chilecito	La Rioja	1.313	1.234
VIDELA	San Justo	Santa Fe	1.370	1.315
VIDEIMA	Adolfo Alsina	Río Negro	24.338	12.888
VILLA ABERASTAIN	Pocito	San Juan	5.148	2.518
VILLA ALBARDON (Villa San Martín)	Albardón	San Juan	1.408	1.069
VILLA ALICURA	Lácar	Neuquén	2.724	-
VILLA ANA	General Obligado	Santa Fe	2.046	1.208
VILLA ANGELA	Mayor J. L. Fontana	Chaco	25.586	17.091
VILLA ANTARTIDA	General Roca	Río Negro	1.255	948
VILLA ASCASUBI	Tercero Arriba	Córdoba	1.314	1.081
VILLA ATAMISQUI	Atamisqui	San tiago del Estero	2.345	1.098
VILLA ATUEL	San Rafael	Mendoza	2.774	2.783
VILLA BERTHET	San Lorenzo	Chaco	3.392	3.278
VILLA BORJAS-LA CHIMBERA (Las Casuarinas)	25 de Mayo	San Juan	3.273	1.618
VILLA CACIQUE	Benito Juárez	Buenos Aires	3.167	2.490
VILLA CALINGASTA	Calingasta	San Juan	1.758	921
VILLA CAÑAS	General López	Santa Fe	7.303	6.206
VILLA CARLOS PAZ	Punilla	Córdoba	29.553	20.056
VILLA CARMELA	Yerba Buena	Tucumán	2.348	-
VILLA CLARA	Villaguay	Entre Ríos	1.860	1.736
VILLA CONCEPCION DEL TIO	San Justo	Córdoba	1.194	1.185
VILLA CONSTITUCION	Constitución	Santa Fe	36.157	25.148
VILLADA	Caseros	Santa Fe	1.122	927
VILLA DE JUNIN	Junín	Mendoza	3.215	2.343
VILLA DE LA PAZ	La Paz	Mendoza	4.604	3.533

LOCALIDAD	Departamento o Partido	Provincia	POBLACION	
			Censo 1980	Censo 1970
VILLA DEL CARMEN	San Martín	Mendoza	2.089	1.489
VILLA DEL DIQUE	Calamuchita	Córdoba	2.109	1.055
VILLA DEL ROSARIO	Río Segundo	Córdoba	10.133	8.060
VILLA DEL SALVADOR (Angaco)	Angaco	San Juan	1.369	893
VILLA DEL TOTORAL (Ex-Villa General Mitre)	Totoral	Córdoba	3.765	3.021
VILLA DE MALARGUE	Malargüe	Mendoza	9.496	5.462
VILLA DE MARIA	Río Seco	Córdoba	1.691	1.343
VILLA DE SOTO	Cruz del Eje	Córdoba	5.182	4.248
VILLA DE POMAN	Pomán	Catamarca	1.240	1.156
VILLA DE TUPUNGATO	Tupungato	Mendoza	3.421	2.949
VILLA DOLORES	San Javier	Córdoba	21.508	19.010
VILLA DOMINGUEZ	Villaguay	Entre Ríos	1.230	830
VILLA DOS TRECE	Pirané	Formosa	1.472	692
VILLA ELISA	Colón	Entre Ríos	4.106	3.227
VILLA ELOISA	Iriondo	Santa Fe	2.546	1.992
VILLA FIAD-INGENIO LEALES	Leales	Tucumán	1.919	1.152
VILLA FLANDRIA NORTE	Luján	Buenos Aires	4.636	6.534
VILLA FLANDRIA SUR	Luján	Buenos Aires	2.942	—
VILLA GIARDINO	Punilla	Córdoba	2.486	1.231
VILLA GENERAL ARIAS	Cnel. de Marina L. Rosales	Buenos Aires	1.936	582
VILLA GENERAL BELGRANO	Calamuchita	Córdoba	3.468	706
VILLA GENERAL BELGRANO	Patíño	Formosa	2.126	—
VILLA GENERAL GUEMES	Patíño	Formosa	1.021	—
VILLA GESELL	Municipio Urbano de Villa Gesell	Buenos Aires	11.316	5.341
VILLAGUAY	Villaguay	Entre Ríos	18.699	15.591
VILLA GUILLERMINA	General Obligado	Santa Fe	2.971	2.237
VILLA HUIDOBRO	General Roca	Córdoba	4.154	3.280
VILLA IRIS	Puán	Buenos Aires	2.114	2.135
VILLA LA ANGOSTURA	Los Lagos	Neuquén	1.527	550
VILLA LA CONSULTA	San Carlos	Mendoza	3.214	2.678
VILLA LIBERTADOR GENERAL SAN MARTIN	Diamante	Entre Ríos	3.007	1.863
VILLALONGA	Patagones	Buenos Aires	1.706	945
VILLA MANZANO	General Roca	Río Negro	1.368	909
VILLA MARIA GRANDE	Paraná	Entre Ríos	4.517	3.431
VILLA MAZAN	Arauco	La Rioja	1.133	1.005
VILLA MEDIA AGUA (Villa Ge- neral Sarmiento)	Sarmiento	San Juan	2.587	1.870
VILLA MINETTI	9 de Julio	Santa Fe	1.798	1.076
VILLA MUGUETA	San Lorenzo	Santa Fe	2.028	1.619
VILLA 9 DE JULIO	9 de Julio	San Juan	1.211	269
VILLA OCAMPO	General Obligado	San Juan	9.162	8.104
VILLA OJO DE AGUA	Ojo de Agua	Santa Fe	2.955	2.329
VILLA QUINTEROS	Monteros	Santiago del Estero	2.571	2.334
VILLA RAMALLO	Ramallo	Tucumán	7.662	5.477
		Buenos Aires		

LOCALIDAD	Departamento o Partido	Provincia	POBLACION	
			Censo 1980	Censo 1970
VILLA RECASTE	Cruz Alta	Tucumán	1.156	—
VILLA REDUCCION	Juárez Celman	Córdoba	1.290	1.060
VILLA REGINA	General Roca	Río Negro	14.017	10.975
VILLA RUMIPAL	Calamuchita	Córdoba	1.013	598
VILLA SANAGASTA	Sanagasta	La Rioja	1.217	1.168
VILLA SAN AGUSTIN	Valle Fértil	San Juan	2.524	1.795
VILLA SAN CARLOS	San Carlos	Mendoza	1.828	1.468
VILLA SAN MARTIN	Loreto	Santiago del Estero	6.237	4.013
VILLA SAN NICOLAS	San Nicolás	Buenos Aires	1.866	—
VILLA SANTA ROSA	Santa Rosa	Mendoza	1.131	682
VILLA SANTA ROSA	25 de Mayo	San Juan	1.623	1.084
VILLA SARMIENTO	San Alberto	Córdoba	2.447	1.862
VILLA TRANCAS	Trancas	Tucumán	1.478	1.876
VILLA TRINIDAD	San Cristóbal	Santa Fe	1.120	916
VILLA TULUMAYA	Lavalle	Mendoza	3.312	2.091
VILLA UNION	General Lavalle	La Rioja	2.356	1.789
VILLA VALERIA	General Roca	Córdoba	1.772	1.743
VILLA 25 DE MAYO	Iguazú	Misiones	2.363	876
VINCHINA	General Sarmiento	La Rioja	1.070	1.491
VISTA FLORES	Tunuyán	Mendoza	1.486	465
VOLCAN	Tumbaya	Jujuy	1.107	1.013
WANDA	Iguazú	Misiones	1.992	478
WHEELWRIGHT	General López	Santa Fe	4.387	3.407
WENCESLAO ESCALANTE	Unión	Córdoba	1.333	1.318
WINIFREDA	Conhelo	La Pampa	1.606	1.314
YACIMIENTO RIO TURBIO	Güer Aike	Santa Cruz	7.758	—
YAPEYU	San Martín	Corrientes	1.187	1.165
YOCSINA	Santa María	Córdoba	1.318	945
YUTO	Ledesma	Jujuy	3.369	2.859
ZANJON	Capital	Santiago del Estero	1.785	1.406
ZAPALA	Zapala	Neuquén	18.293	11.385
ZARATE	Zárate	Buenos Aires	65.504	54.772
ZAVALLA	Rosario	Santa Fe	3.800	2.887
ZENON PEREYRA	Castellanos	Santa Fe	1.455	1.390