

ENCUESTA DE COBERTURA  
CNA '88



20 NOV. 1989



MANUAL DE  
ESTRUCTURA OPERATIVA Y PLANILLAS



REPUBLICA ARGENTINA  
PRESIDENCIA DE LA NACION  
SECRETARIA DE PLANIFICACION  
INSTITUTO NACIONAL DE ESTADISTICA Y CENSOS

**INDEC**



1988 X2.4

- 1 -

E. unido



ENCUESTA DE COBERTURA

CNA'88

ESTRUCTURA OPERATIVA Y PLANILLAS

NIVELES DE LA ESTRUCTURA

EN CADA PROVINCIA SE CONSTITUIRA UN EQUIPO CON TRES NIVELES QUE SERAN OCUPADOS POR:

- EL COORDINADOR.
- LOS SUPERVISORES.
- LOS ENCUESTADORES.

LA NORMA GENERAL SERA:

- UN ENCUESTADOR CADA 3 SEGMENTOS DE COBERTURA.
- UN SUPERVISOR CADA 4 ENCUESTADORES.
- UN UNICO COORDINADOR PROVINCIAL.

REUNIONES

EL BUEN FUNCIONAMIENTO DE LA ESTRUCTURA EXIGE QUE SE CUMPLA UN NUTRIDO PLAN DE REUNIONES;

COMO MINIMO:

- CADA ENCUESTADOR SE ENCUENTRA CON SU SUPERVISOR AL COMPLETAR UN SEGMENTO DE COBERTURA;
  
- CADA SUPERVISOR SE ENCUENTRA CON EL COORDINADOR UNA VEZ POR SEMANA.



ENCUESTADORES

LOS ENCUESTADORES REALIZAN LAS ENTREVISTAS CON LOS CUESTIONARIOS ADECUADOS.

DURANTE EL RECORRIDO DE SUS SEGMENTOS DE COBERTURA VAN COMPLETANDO SUS HOJAS DE RUTA (UNA POR SEGMENTO), Y MARCAN SU CARTOGRAFIA DE ACUERDO A LAS INSTRUCCIONES DEL MANUAL.

AL TERMINAR CADA ENTREVISTA, ENTREGAN UN COMPROBANTE AL INFORMANTE.

CUANDO COMPLETAN UN SEGMENTO DE COBERTURA SE ENCUENTRAN CON EL SUPERVISOR. ESTE LES EXTIENDE UN RECIBO POR EL MATERIAL QUE ENTREGAN.

A VECES, EL ENCUESTADOR DEBE HACERSE CARGO DE ENTREVISTAS FUERA DE LOS LIMITES DE SU SEGMENTO:

- SU SUPERVISOR SE LO DEMANDA CON LA ENTREGA DE UN AVISO C (EN ESTE CASO EL ENCUESTADOR NO DEBE UTILIZAR LA HOJA DE RUTA).
- UNA EAP CON TIERRAS EN SU SEGMENTO, REQUIERE UNA ENTREVISTA FUERA DEL MISMO PERO DENTRO DE SU "RADIO DE ACCION".



ENCUESTADOR: .....

SEGMENTO: .....

Hoja N° .....

SUPERVISOR: .....

N° ORDEN	FECHA	APELLIDO Y NOMBRE O RAZON SOCIAL	NO PUDO ENCUESTARSE (x)	NO ES EAP (ha)	EAP			OBSERVACIONES
					CORRESPONDE ENCUESTAR EN OTRA AREA (x)	ENCUESTADO		
						N° DE CUESTIO- NARIO.	TIERRAS FUERA DE SEGMENTO (x)	
1	.../.../...							
2	.../.../...							
3	.../.../...							
4	.../.../...							
5	.../.../...							
6	.../.../...							
7	.../.../...							
8	.../.../...							
9	.../.../...							
10	.../.../...							





REPUBLICA ARGENTINA  
PRESIDENCIA DE LA NACION  
SECRETARIA DE PLANIFICACION  
**INSTITUTO NACIONAL DE ESTADISTICA Y CENSOS**  
DIRECCION PROVINCIAL DE ESTADISTICA



**CENSO NACIONAL AGROPECUARIO**

**Decreto N° 1838/86**

**ENCUESTA DE COBERTURA**

**COMPROBANTE DE ENTREVISTA**

PROVINCIA: \_\_\_\_\_

SEGMENTO DE COBERTURA: \_\_\_\_\_

Productor/es: \_\_\_\_\_  
\_\_\_\_\_

Nombre de la explotación: \_\_\_\_\_  
\_\_\_\_\_

Fecha: . . / . . / . .

\_\_\_\_\_  
Firma del Encuestador

**SEÑOR PRODUCTOR O INFORMANTE:**

LE AGRADECEMOS LA COLABORACION BRINDADA, RESPONDIENDO A LA ENCUESTA DE COBERTURA DEL CENSO NACIONAL AGROPECUARIO. SU PARTICIPACION NOS PERMITIRA CONOCER LA CALIDAD DEL RECIENTE RELEVAMIENTO CENSAL.

**INSTITUTO NACIONAL DE ESTADISTICA Y CENSOS**  
Hipólito Yrigoyen 250 – Piso 2°  
1310 - Capital Federal

-  
9  
-

SUPERVISORES

LOS SUPERVISORES:

- RECIBEN Y APRUEBAN LOS CUESTIONARIOS, LA CARTOGRAFIA ANOTADA Y LAS HOJAS DE RUTA DE SUS ENCUESTADORES.
- COMPARAN EL MATERIAL CUMPLIMENTADO DENTRO DE CADA SEGMENTO DURANTE LA ENCUESTA CON LA CARTOGRAFIA POSCENSAL CORRESPONDIENTE Y COMPLETAN LA PLANILLA DE CONFRONTACION. EL MATERIAL CUMPLIMENTADO INCLUYE EL PRODUCIDO INTERNAMENTE POR SUS ENCUESTADORES MAS EL RECIBIDO COMO RESPUESTA A LOS AVISOS C QUE HUBIERA EMITIDO. UN 25% DE LAS SITUACIONES DE NO COINCIDENCIA EN LA CONFRONTACION Y UN 10% DE LAS SITUACIONES DE COINCIDENCIA DEBEN SER VERIFICADOS EN CAMPO.
- EMITEN RECIBOS ENTREGANDOLOS A LOS ENCUESTADORES, INDICANDOLES ALLI A QUE PARCELAS O EAP DEBEN REGRESAR.
- EMITEN LOS AVISOS C GENERADOS A PARTIR DE LAS HOJAS DE RUTA DE SUS ENCUESTADORES, Y LOS ENTREGAN AL COORDINADOR. EN CADA AVISO C ANOTAN LA IDENTIFICACION PREASIGNADA DEL CUESTIONARIO QUE DEMANDAN. EN CADA UNO DE LOS SEGMENTOS ESTA NUMERACION ARRANCA EN EL CUESTIONARIO 51.



- ENCARGAN A SUS ENCUESTADORES LA EJECUCION DE LAS ENTREVISTAS SOLICITADAS POR LOS AVISOS C QUE LES DERIVA EL COORDINADOR. DEVUELVEN AL COORDINADOR EL CUESTIONARIO DE RESPUESTA (CDR) CORRESPONDIENTE CON EL AVISO C, Y LA CARTOGRAFIA ADICIONAL ABROCHADOS.
  
- ANOTAN EL MOVIMIENTO DE AVISOS C EN LA PLANILLA DE EMISION/RECEPCION DE AVISOS C Y CUESTIONARIOS DE RESPUESTA.
  
- CODIFICAN EN LOS CUESTIONARIOS YA COMPLETADOS POR LOS ENCUESTADORES LA LOCALIZACION DEL CASCO O, EN SU DEFECTO, LA PARCELA MAYOR DE LA EAP: PROVINCIA, DEPARTAMENTO, FRACCION, RADIO, SEGMENTO CENSAL. ESTA IDENTIFICACION ENCABEZA EL CUESTIONARIO Y NO DEBE INCLUIR EL NUMERO DE CUESTIONARIO CENSAL QUE SE COMPLETARA EN EL INDEC.
  
- LLENAN LA PLANILLA SUPERVISOR/COORDINADOR.
  
- ORGANIZAN EL MATERIAL DE CADA ENCUESTADOR EN SOBRES Y CAJAS. COMPLETAN LAS ETIQUETAS DE SOBRES Y ETIQUETAS DE CAJAS.
  
- INCLUYEN EN EL SOBRE DEL SEGMENTO:
  - a) LOS CUESTIONARIOS CORRESPONDIENTES A UN SEGMENTO DE COBERTURA (INCLUIDOS LOS CDR, RECIBIDOS Y EL MATERIAL QUE SE LES ABROCHA).
  
  - b) LA CARTOGRAFIA POSCOBERTURA DEL SEGMENTO.

c) LA HOJA DE RUTA.

d) LA PLANILLA DE CONFRONTACION.

- GUARDAN EN UNA CAJA:

a) TODOS LOS SOBRES DE SEGMENTO DE UN MISMO ENCUESTADOR.

b) LOS MAPAS POSCENSALES QUE USO EL SUPERVISOR EN LA CONFRONTACION DE ESOS SEGMENTOS.

MUY IMPORTANTE: EL LLENADO DE LA PLANILLA SUPERVISOR/COORDINADOR Y DE LAS ETIQUETAS DE SOBRES Y CAJAS ACEPTA MODIFICACION HASTA ULTIMO MOMENTO. TODO CUESTIONARIO RECIBIDO SOBRE EL CIERRE DEBE CONFRONTARSE CON EL MATERIAL POSCENSAL; LAS PLANILLAS CORRESPONDIENTES DEBEN ACTUALIZARSE SEGUN LOS RESULTADOS OBTENIDOS, Y EL CUESTIONARIO Y MATERIAL ANEXO (SI LO HUBIERE) DEBE INGRESAR AL SOBRE, CUYA ETIQUETA HA DE MODIFICARSE ADECUADAMENTE.

- ENTREGAN POR ULTIMO AL COORDINADOR TODAS LAS CAJAS QUE HAN LLENADO.

LOS SUPERVISORES TIENEN PROHIBIDO:

- PERMITIR QUE UN ENCUESTADOR DISPONGA DE INFORMACION POSCENSAL ANTES DE SU PRIMERA RECORRIDA POR UN SEGMENTO DE COBERTURA.



- DAR POR COMPLETADO UN SEGMENTO DE COBERTURA SI EL ENCUESTADOR NO REALIZO ADECUADOS ESFUERZOS PARA CONSEGUIR UNA ENTREVISTA O REFERENCIAS SOBRE UN INFORMANTE (MINIMO 3 VISITAS).
- ACEPTAR DIFERENCIAS EN LA CONFRONTACION SIN CONVALIDARLAS EN CONVERSACIONES CON EL ENCUESTADOR O CON NUEVA VISITA A CAMPO.



PLANILLA DE CONFRONTACION : CENSO-COBERTURA

PROVINCIA:..... SEGMENTO COBERTURA ..... ENCUESTADOR.....

SUP. CNA'88

DATOS DEL CENSO				DATOS De La COBERTURA		RESUMEN RESULTANTE DE LA CONFRONTACION	
DATOS DEL CUESTIONARIO CENSAL :				CUESTIONARIO/S NUMERO/S (uno o más por renglón)	AREAS TIPO C/I-I-N	Cuántas parcelas caen fuera del seg. de cobertura?	Describir las peculiaridades que resulten de la confrontación entre los datos del censo y de la cobertura: coincidencia total, coincidencias parciales, existencias de áreas fuera del segmento, etc.
NUMERO	RESPUESTA DE UN AVISO C (c)	PARCELAS FUERA DEL SEG. SI (x) NO (x)					
Situación de áreas ubicados dentro del segmento de cobertura, pero no censados:				Cuestionario Número  (uno por renglón)	AREAS TIPO C/I-I-N	Cuántas parcelas de la encuesta de Cobertura caen fuera del segmen- to ?	Describir peculiaridades de cada EAP de la encuesta de Cobertura, que se han identificado en áreas que durante el operativo censal, no fueron identificadas como EAP: (I-N- otras).
Tipo: I-N- Otras	Observaciones						

NOMBRE DEL SUPERVISOR.....

FIRMA .....



ENCUESTA DE COBERTURA  
CNA'88

SUP



RECIBO SUPERVISOR A ENCUESTADOR

PROVINCIA: \_\_\_\_\_

Segmento:  SI  NO

Cuestionarios:  SI  NO

¿Incluye  SI

Hoja de Ruta?:  NO

¿Incluye cartogra-  SI

fía post-cobertura?:  NO

Recomendaciones al encuestador: \_\_\_\_\_

\_\_\_\_\_

\_\_\_\_\_

\_\_\_\_\_

SUPERVISOR: \_\_\_\_\_

\_\_\_\_\_ FIRMA DEL SUPERVISOR



AVISO C

	DESTINO
COORDINAD.	
INTERNO	
Segmento de cobertura	Cuest. de cobertura

FECHA: .. / .. / ..

PROVINCIA: \_\_\_\_\_

UBICACION DEL INFORMANTE

Localización probable del productor/informante (Pcia., Dto., calle/ruta N°/Km./piso, Dto.):

\_\_\_\_\_

\_\_\_\_\_

Nombre del productor/informante: \_\_\_\_\_

\_\_\_\_\_

Nombre de la EAP: \_\_\_\_\_

\_\_\_\_\_

PARCELA A CENSAR

Prov.	Dpto.	Fraes.	Rutas	Sig.

Códigos censales de ubicación de la parcela:

Superficie de la parcela: \_\_\_\_\_

Localización de la parcela: \_\_\_\_\_

\_\_\_\_\_

Nombre del propietario (catastro): \_\_\_\_\_

OBSERVACIONES

\_\_\_\_\_

\_\_\_\_\_

\_\_\_\_\_

\_\_\_\_\_

SUPERVISOR: \_\_\_\_\_

\_\_\_\_\_

FIRMA DEL SUPERVISOR

\_\_\_\_\_

FIRMA DEL COORDINADOR



PLANILLA DE EMISION/RECEPCION AVISOS C Y CUESTIONARIOS DE RESPUESTA

HOJA Nº



ENCUESTA DE COBERTURA  
C. N. A. '88

SUP

PROVINCIA .....

AVISO C				IDENTIFICACION PREASIGNADA		CUESTIONARIO DE RESPUESTA			OBSERVACIONES
FECHA-EMITIDO-RECIBIDO-INTERNO				SEGMENTO COBERTURA /CUESTIONARIO	COBERTURA	FECHA - EMITIDO-RECIBIDO			
<input type="text"/>	<input type="checkbox"/>	<input type="checkbox"/>	<input type="checkbox"/>	<input type="text"/>	<input type="text"/>	<input type="text"/>	<input type="checkbox"/>	<input type="checkbox"/>	
<input type="text"/>	<input type="checkbox"/>	<input type="checkbox"/>	<input type="checkbox"/>	<input type="text"/>	<input type="text"/>	<input type="text"/>	<input type="checkbox"/>	<input type="checkbox"/>	
<input type="text"/>	<input type="checkbox"/>	<input type="checkbox"/>	<input type="checkbox"/>	<input type="text"/>	<input type="text"/>	<input type="text"/>	<input type="checkbox"/>	<input type="checkbox"/>	
<input type="text"/>	<input type="checkbox"/>	<input type="checkbox"/>	<input type="checkbox"/>	<input type="text"/>	<input type="text"/>	<input type="text"/>	<input type="checkbox"/>	<input type="checkbox"/>	
<input type="text"/>	<input type="checkbox"/>	<input type="checkbox"/>	<input type="checkbox"/>	<input type="text"/>	<input type="text"/>	<input type="text"/>	<input type="checkbox"/>	<input type="checkbox"/>	
<input type="text"/>	<input type="checkbox"/>	<input type="checkbox"/>	<input type="checkbox"/>	<input type="text"/>	<input type="text"/>	<input type="text"/>	<input type="checkbox"/>	<input type="checkbox"/>	
<input type="text"/>	<input type="checkbox"/>	<input type="checkbox"/>	<input type="checkbox"/>	<input type="text"/>	<input type="text"/>	<input type="text"/>	<input type="checkbox"/>	<input type="checkbox"/>	
<input type="text"/>	<input type="checkbox"/>	<input type="checkbox"/>	<input type="checkbox"/>	<input type="text"/>	<input type="text"/>	<input type="text"/>	<input type="checkbox"/>	<input type="checkbox"/>	
<input type="text"/>	<input type="checkbox"/>	<input type="checkbox"/>	<input type="checkbox"/>	<input type="text"/>	<input type="text"/>	<input type="text"/>	<input type="checkbox"/>	<input type="checkbox"/>	
<input type="text"/>	<input type="checkbox"/>	<input type="checkbox"/>	<input type="checkbox"/>	<input type="text"/>	<input type="text"/>	<input type="text"/>	<input type="checkbox"/>	<input type="checkbox"/>	
<input type="text"/>	<input type="checkbox"/>	<input type="checkbox"/>	<input type="checkbox"/>	<input type="text"/>	<input type="text"/>	<input type="text"/>	<input type="checkbox"/>	<input type="checkbox"/>	
<input type="text"/>	<input type="checkbox"/>	<input type="checkbox"/>	<input type="checkbox"/>	<input type="text"/>	<input type="text"/>	<input type="text"/>	<input type="checkbox"/>	<input type="checkbox"/>	
<input type="text"/>	<input type="checkbox"/>	<input type="checkbox"/>	<input type="checkbox"/>	<input type="text"/>	<input type="text"/>	<input type="text"/>	<input type="checkbox"/>	<input type="checkbox"/>	
<input type="text"/>	<input type="checkbox"/>	<input type="checkbox"/>	<input type="checkbox"/>	<input type="text"/>	<input type="text"/>	<input type="text"/>	<input type="checkbox"/>	<input type="checkbox"/>	
<input type="text"/>	<input type="checkbox"/>	<input type="checkbox"/>	<input type="checkbox"/>	<input type="text"/>	<input type="text"/>	<input type="text"/>	<input type="checkbox"/>	<input type="checkbox"/>	
<input type="text"/>	<input type="checkbox"/>	<input type="checkbox"/>	<input type="checkbox"/>	<input type="text"/>	<input type="text"/>	<input type="text"/>	<input type="checkbox"/>	<input type="checkbox"/>	
<input type="text"/>	<input type="checkbox"/>	<input type="checkbox"/>	<input type="checkbox"/>	<input type="text"/>	<input type="text"/>	<input type="text"/>	<input type="checkbox"/>	<input type="checkbox"/>	

SUPERVISOR .....

FIRMA DEL SUPERVISOR .....

### PLANILLA SUPERVISOR / COORDINADOR

ENCUESTA DE COBERTURA  
C. N. A. ' 88



SUP  
(x2)

CNA88

PROVINCIA .....

NOMBRE ENCUESTADOR	Nº DE SEGMENTO DE COBERTURA	Nº DE CAJA	TOTAL DE CUESTIONA- RIOS.	CANTIDAD DE AVISOS C EMITIDOS.	CANTIDAD DE CUESTIO- NARIOS DE RESPUESTAS	CONTROL DE INCLUSION			CANTIDAD DE PARCELAS			
						CARTOGRAFIA DEL ENCUES- TADOR.	HOJA DE RUTA DEL ENCUESTADOR	PLANILLA DE CONFRONTACION	C/i	I	N	
TOTAL												

MAPAS/PLANOS  
POSCENSALES QUE EL SU-  
PERSVISOR DEVUELVE.

Nº DE CAJA	CANTIDAD DE MAPAS/PLANOS POSCENSALES
TOTAL	

SUPERVISOR ..... FIRMA SUPERVISOR ..... Vº Bº FIRMA COORDINADOR



ENCUESTA DE COBERTURA  
CNA'88

SUP



SOBRE DE SEGMENTO

PROVINCIA: \_\_\_\_\_

SEGMENTO DE  
COBERTURA

--

ENCUESTADOR:

Total de cuestionarios  
(Propios y recibidos)

--

Avisos C emitidos

--

Cuestionarios de res-  
puesta recibidos


--

CONTROL DE INCLUSION:

Cartografía del encuestador  
Hoja de ruta del encuestador  
Planilla de confrontación


TOTAL DE PARCELAS  
SIN ENCUESTA

C/1  
1  
N


<b>ENCUESTA DE COBERTURA</b> <b>CNA '88</b>	<b>SUP</b>		
<b>CAJA DE ENCUESTADOR</b>			
<b>PROVINCIA:</b> _____			
<b>SUPERVISOR:</b> _____	<b>CAJA Nº</b>	<input type="text"/>	
<b>ENCUESTADOR:</b> _____			
IDENTIFICACION DE SECTORES DE COBERTURA	<input type="text"/>	<input type="text"/>	<input type="text"/>
CANTIDAD DE PLANOS/MAPAS DEL SUPERVISOR		<input type="text"/>	



COORDINADOR

AL COORDINADOR, ADEMAS DE LA VIGILANCIA GENERAL DEL OPERATIVO, LE CORRESPONDEN ALGUNAS TAREAS ESPECIFICAS:

- EN RELACION A LOS AVISOS C:

- a) ASEGURAR EL TRAFICO ADECUADO DE LOS AVISOS C Y CUESTIONARIOS DE RESPUESTA DENTRO DE LA JURISDICCION.
- b) FACILITAR AL SUPERVISOR QUE RECIBE UN AVISO C, COPIA DE LA CARTOGRAFIA PRECENSAL DE LA PARCELA DE ORIGEN DEL AVISO, JUNTO A LA CARTOGRAFIA PRECENSAL DEL LUGAR EN QUE SE UBICAN LAS RESTANTES PARCELAS DE LA EAP.
- c) FACILITAR AL SUPERVISOR QUE EMITIO EL AVISO, JUNTO AL CUESTIONARIO DE RESPUESTA, TODA LA CARTOGRAFIA POSCENSAL NECESARIA PARA LA CONFRONTACION.
- d) LLEVAR CONTROL DE AVISOS C /CUESTIONARIOS DE RESPUESTA EN LA PLANILLA DE TRAFICO DE AVISOS C /CUESTIONARIOS DE RESPUESTA.

NOTA: SI SE DIERA LA EXCEPCIONAL CIRCUNSTANCIA DE QUE DOS SEGMENTOS DE COBERTURA COMPARTAN UNA MISMA EAP, EL COORDINADOR ABROCHARA EL AVISO C CORRESPONDIENTE (PUEDE HABER UNO O DOS AVISOS C EN TAL SITUACION) A UN DUPLICADO DEL CUESTIONARIO QUE EL MISMO LLENARA, Y QUE SE DIFERENCIARA DEL ORIGINAL SOLO EN SU NUMERACION (SEGMENTO - CUESTIONARIO) Y EN LAS SUPERFICIES DENTRO DE CADA SEGMENTO.

- EN RELACION A LA RECEPCION DE CAJAS Y EL ENVIO AL INDEC:

- a) CONTROLAR EL MATERIAL EN CAJAS Y SOBRES QUE RECIBEN DE SUS SUPERVISORES CON LA INFORMACION DE LAS ETIQUETAS Y LAS PLANILLAS SUPERVISOR/COORDINADOR.
- b) COMPLETAR LA PLANILLA COORDINADOR/INDEC POR DUPLICADO, RETENIENDO SU COPIA COMO CONTROL. AL LLEGAR EL MATERIAL AL INDEC, SE LE DEVOLVERA UN RECIBO ESPECIAL A LA DIRECCION PROVINCIAL DE ESTADISTICA.

MUY IMPORTANTE: DESPUES DE LLENAR LA PLANILLA COORDINADOR/INDEC, DEBE VERIFICAR QUE EL TOTAL DE AVISOS C CONSIGNADO EN ESTA IGUALE A LA SUMA DE (1) LAS LINEAS ABIERTAS EN SU PLANILLA DE TRAFICO MAS (2) LAS LINEAS DE LAS PLANILLAS DE EMISION DE LOS AVISOS C DE LOS SUPERVISORES MARCADAS "INTERNO"



c) ORGANIZAR EN UN SOBRE ESPECIAL (QUE TENDRA QUE ETIQUETAR), TODO EL MATERIAL QUE NO SE INCLUYE EN LAS CAJAS PREPARADAS POR LOS SUPERVISORES:

\* TODAS LAS PLANILLAS SUPERVISOR/COORDINADOR

\* LOS AVISOS C CON DESTINO FUERA DE LA PROVINCIA

\* LAS PLANILLAS DE EMISION-RECEPCION DE AVISOS C Y CUESTIONARIOS DE RESPUESTA

\* LOS CDR QUE LE LLEGARON TARDE Y NO PUDO DEVOLVER AL SUPERVISOR DEMANDANTE. DEBERA ABRIR UNA PLANILLA DE CONFRONTACION ESPECIAL POR CADA UNO DE ESTOS CDR, QUE SE ABROCHARA AL MISMO UNA VEZ COMPLETADA.

\* SUS PLANILLAS DE TRAFICO DE AVISOS C /CUESTIONARIOS DE RES-PUESTA

\* EL ORIGINAL DE LA PLANILLA COORDINADOR/INDEC.

PLANILLA COORDINADOR / INDEC

ENCUESTA DE COBERTURA  
C.N.A. '88



COO  
(x2)

PROVINCIA .....

NOMBRE del SUPERVISOR	NUMERACION De Las CAJAS	CANTIDAD De CAJAS	TOTAL De CUESTIONARIOS	CANTIDAD DE AVISOS C EMITIDOS	CANTIDAD De CUESTIONARIOS De RESPUESTA	CANTIDAD DE PARCELAS		
						C/I	I	N

TOTAL								
-------	--	--	--	--	--	--	--	--

SOBRE RESUMEN COORDINADOR

CANTIDAD DE PLANILLAS SUPERVISOR/COORDINADOR

--	--

CANTIDAD DE AVISOS C CON DESTINO FUERA DE LA PCIA.

--	--

CANTIDAD DE CUESTIONARIOS DE RESPUESTA SIN DERIVACION A SUPERVISOR CORRESPONDIENTE

--	--

CANTIDAD DE PLANILLAS DE EMISION/RECEPCION DE AVISOS C

--	--

CANTIDAD DE PLANILLAS DE TRAFICO DE AVISOS C

--	--

COORDINADOR .....

FIRMA DEL COORDINADOR .....



ENCUESTA DE COBERTURA

C.N.A. '88

C00



## PLANILLA DE TRAFICO DE AVISOS C / CUESTIONARIOS DE RESPUESTA

PROVINCIA: .....

FECHA DE RECEPCION AVISO C	SUPERVISOR QUE LO GENERO	SUPERVISOR DESTINO ó INDEC	FECHA DE ENTREGA	IDENTIFICACION PREASIGNADA CUESTIONARIO DE COBERTURA		FECHA RECEPCION DEL CUESTIONARIO	FECHA DE ENTREGA DEL CUESTIONARIO	OBSERVACIONES
				SEG. DE COBERT.	CUEST. DE COBERT			

COORDINADOR: .....

FIRMA DEL COORDINADOR: .....

ENCUESTA DE COBERTURA  
CNA'88

C00



SOBRE DEL COORDINADOR

PROVINCIA: \_\_\_\_\_

Cantidad de planillas Supervisor/Coordinador

Cantidad de avisos C para tramitar por INDEC

Cantidad de cuestionarios de Respuesta sin derivación a Supervisor correspondiente

Cantidad de Planillas de Emisión/Recepción , Avisos C

Cantidad de Planillas de Tráfico de Avisos C

Control de inclusión Planilla Coordinador / INDEC (tildar)



MATERIALES Y SU DISTRIBUCION (CANTIDADES A ENTREGAR POR PARTICIPANTE)

EL MATERIAL ENTREGADO AL COORDINADOR SE CALCULA SOBRE LA SIGUIENTE BASE:

ENCUESTADORES

- \* MAPAS O PLANOS DE LOS SEGMENTOS (1 POR SEGMENTO)
- \* CUESTIONARIOS COMUNES (30)
- \* CUESTIONARIOS ESPECIALES (3)
- \* HOJAS DE RUTA (6)
- \* COMPROBANTES (30)
- \* MANUAL DE INSTRUCCION DEL ENCUESTADOR (1)
- \* CREDENCIAL DEL ENCUESTADOR (1)

SUPERVISORES

- \* COPIAS DE LA CARTOGRAFIA DE LOS ENCUESTADORES (1 POR SEGMENTO)
- \* CARTOGRAFIA POSCENSAL QUE CONTENGA LAS AREAS DE LOS SEGMENTOS DE COBERTURA.
- \* RECIBOS PARA EL ENCUESTADOR ( 10 POR ENCUESTADOR A CARGO)
- \* AVISOS C (6 POR ENCUESTADOR A CARGO)
- \* PLANILLAS DE EMISION/RECEPCION DE AVISOS C Y CUESTIONARIOS DE RESPUESTA (5)
- \* PLANILLAS SUPERVISOR/COORDINADOR (8)

- \* PLANILLA DE CONFRONTACION CENSO/COBERTURA (6 POR ENCUESTADOR A CARGO)
- \* SOBRES Y SUS ETIQUETAS (4-6 POR ENCUESTADOR A CARGO)
- \* CAJAS Y SUS ETIQUETAS (1-2 POR ENCUESTADOR A CARGO)
- \* MANUAL DE INSTRUCCION DE ENCUESTADORES (1)
- \* MANUAL DE ESTRUCTURA OPERATIVA Y PLANILLAS (1)
- \* CREDENCIAL DE SUPERVISOR (1)

COORDINADOR

- \* TODA LA CARTOGRAFIA PRECENSAL Y POSCENSAL
- \* PLANILLA DE TRAFICO DE AVISOS C / CUESTIONARIOS DE RESPUESTA (10)
- \* PLANILLA COORDINADOR/INDEC (4)
- \* SOBRE ESPECIAL Y SU ETIQUETA (1-2)
- \* MANUAL DE INSTRUCCION DE ENCUESTADORES (1)
- \* MANUAL DE ESTRUCTURA OPERATIVA Y PLANILLAS (1)
- \* CREDENCIAL DE COORDINADOR (1)



AVISO C

EL AVISO C DE COBERTURA SE EMITE SIN DUPLICADO. LO ELABORA Y FIRMA UN SUPERVISOR DEMANDANTE. PUEDE DERIVARLO A:

a) UNO DE SUS ENCUESTADORES (AVISO C INTERNO)

b) AL COORDINADOR

AL EMITIR UN AVISO C EL SUPERVISOR DEMANDANTE INDICA EN EL CASILLERO CORRESPONDIENTE SI ES "INTERNO" O VA AL COORDINADOR. EN LA PLANILLA DE EMISION/RECEPCION DE AVISOS C Y CUESTIONARIOS DE RESPUESTA MARCA LOS "INTERNOS" EN LA COLUMNA CORRESPONDIENTE. PARA TODO AVISO C "INTERNO" SE INFORMARA EL NOMBRE DEL ENCUESTADOR RECEPTOR EN LA COLUMNA DE "OBSERVACIONES".

EL AVISO C REMITIDO AL COORDINADOR, SERA ENTREGADO POR ESTE A OTRO SUPERVISOR (SUPERVISOR RE-CEPTOR). EN EL CASO DE REQUERIR QUE SE ENTREVISTE UN INFORMANTE UBICADO FUERA DE LOS LIMITES PROVINCIALES, LO RETIENE EL COORDINADOR Y LUEGO LO REMITE AL INDEC DENTRO DEL SOBRE ESPECIAL.

LOS AVISOS C QUEDARAN ABROCHADOS A LOS CDR QUE OBTENGAN EN RESPUESTA. EN EL CASO EXCEPCIONAL DE QUE ALGUN AVISO C TRAMITADO DENTRO DE LA PROVINCIA QUEDE SIN CDR, EL COORDINADOR LO REMI-TIRA AL INDEC EN EL SOBRE ESPECIAL JUNTO A LOS AVISOS C A TRAMITARSE FUERA DE LA PROVINCIA.

PLANILLA DE CONFRONTACION: CENSO-COBERTURA

LA PLANILLA ESTA DIVIDIDA EN SEIS PANELES, DELIMITADOS POR LINEAS DE TRAZO MAS GRUESO.

LOS DOS PANELES DE LA IZQUIERDA SE COMPLETAN CON DATOS DEL CENSO. EL PANEL SUPERIOR CONTIENE CUATRO COLUMNAS DONDE SE ANOTAN DATOS DE LAS EAP CENSADAS. EN EL PANEL INFERIOR SE VUELCA LA INFORMACION DE LAS AREAS QUE NO FUERON IDENTIFICADAS COMO EXPLOTACIONES AGROPECUARIAS.

LOS DOS PANELES CENTRALES SE DESTINAN A REGISTRAR DATOS DE COBERTURA. AMBOS PANELES ESTAN COMPUESTOS POR TRES COLUMNAS. EN EL PANEL SUPERIOR SE ANOTARAN LAS EAP DETECTADAS DURANTE LA COBERTURA QUE COINCIDAN PARCIAL O TOTALMENTE CON EAP CENSALES. EN EL PANEL INFERIOR SE ANOTARAN LAS EAP DE COBERTURA QUE COINCIDAN -EN PARTE O TOTALMENTE- CON AREAS QUE NO FUERON CLASIFICADAS COMO EAP (i, N y OTRAS).

EL PAR DE PANELES SITUADO A LA DERECHA SE DESTINA AL "RESUMEN RESULTANTE DE LA CONFRONTACION" ENTRE DATOS POSCENSALES Y DE COBERTURA.



### FUENTES DE INFORMACION PARA TRABAJAR CON ESTA PLANILLA

EN GENERAL, LA INFORMACION CENSAL SE TOMA DE LA CARTOGRAFIA POSCENSAL;<sup>\*</sup> LA INFORMACION DE COBERTURA SE OBTIENE DE LOS DATOS Y CROQUIS QUE FIGURAN EN EL CUESTIONARIO Y DE LA CARTOGRAFIA QUE RESULTA DEL TRABAJO DEL ENCUESTADOR EN EL SEGMENTO.

SI ESTUVIERA DISPONIBLE, LA HOJA DE RUTA CENSAL PODRA SER DE UTILIDAD: COMPLETARA OCASIONALMENTE LA INFORMACION VOLCADA EN LA CARTOGRAFIA POSCENSAL.

### TRABAJO CON LA PLANILLA

#### DATOS DEL CENSO:

PRIMER PANEL: "DATOS DEL CUESTIONARIO CENSAL"

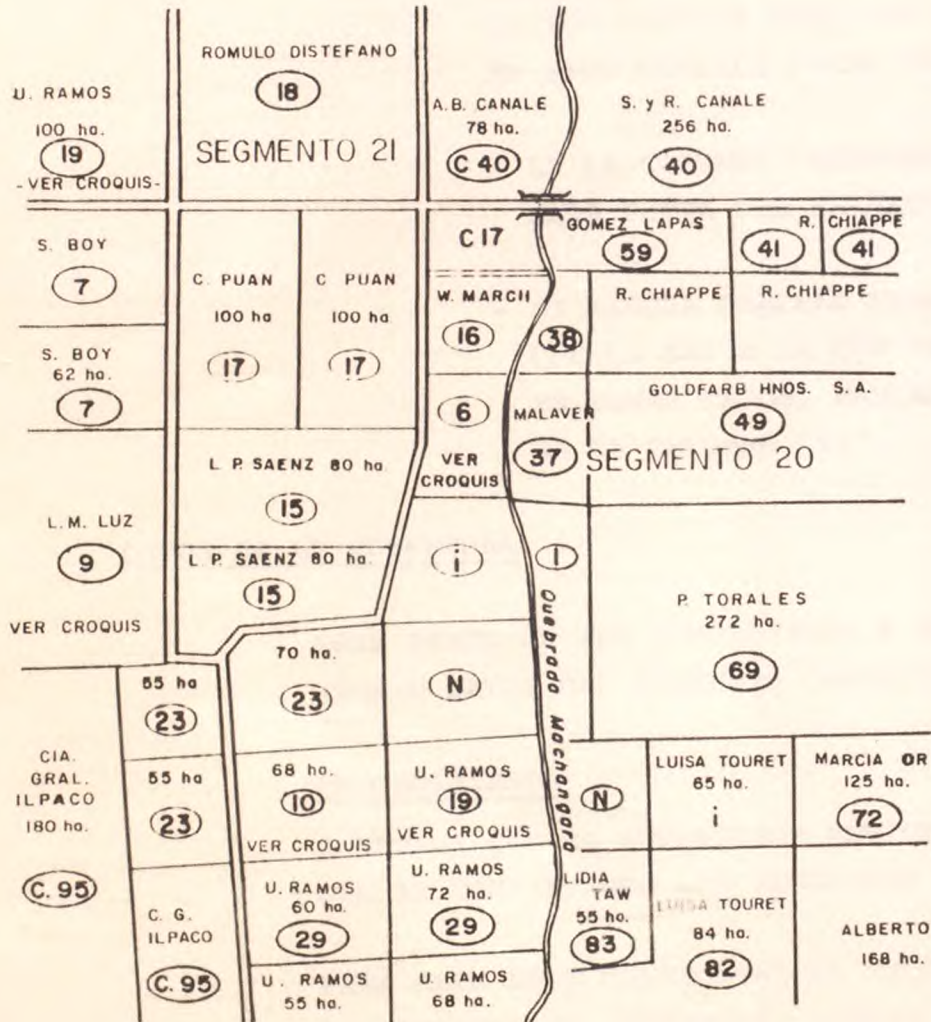
A FIN DE AGILIZAR LA TAREA, VOLCAR AQUI LOS DATOS CENSALES ANTES DE QUE EL ENCUESTADOR REGRESE CON LA INFORMACION DE COBERTURA.

SE DEBEN VOLCAR LOS DATOS DE TODAS LAS EAP CENSADAS CUYA SUPERFICIE ESTE, TOTAL O PARCIALMENTE, CONTENIDA EN EL SEGMENTO DE COBERTURA.

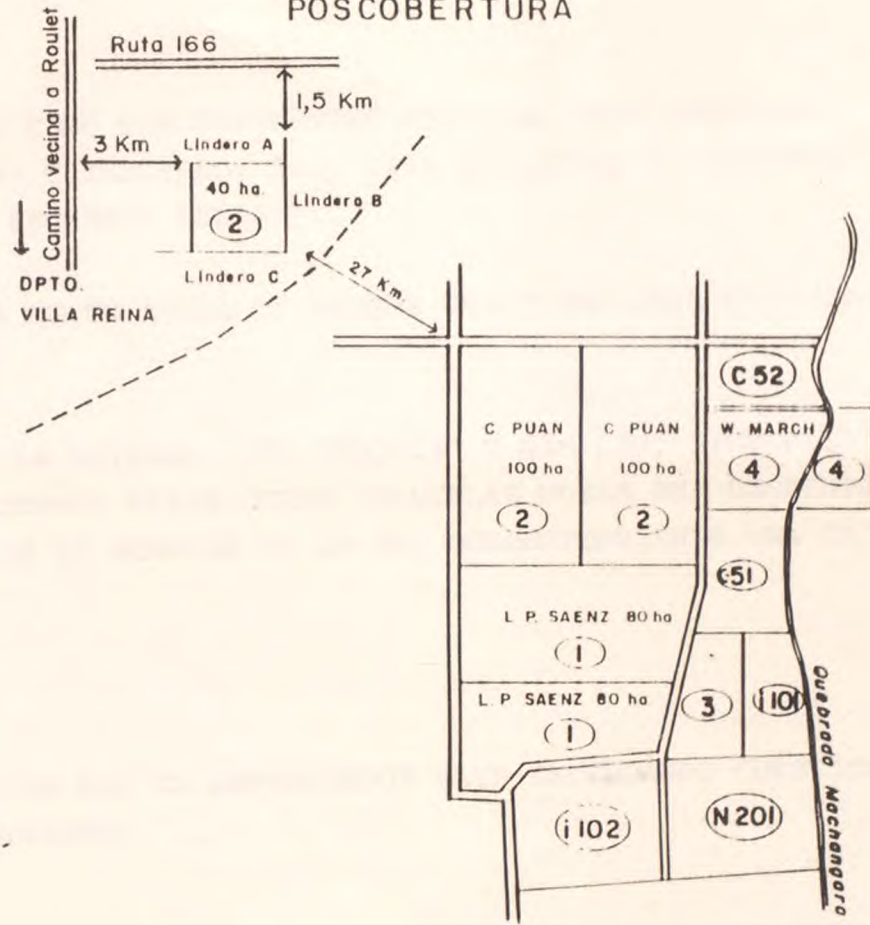
- EMPLEAR UN RENGLON PARA CADA EAP (LAS PARCELAS CON UN MISMO NUMERO CORRESPONDEN A UNA MISMA EAP).
- LAS PARCELAS CON UN NUMERO Y LA LETRA C INDICAN QUE HAN SIDO CENSADAS FUERA DEL SEGMENTO.

(\*) COMPRENDE ADEMAS DE LAS AREAS QUE CORRESPONDEN A LOS SEGMENTOS DE COBERTURA, LA CARTOGRAFIA DEL RESTO DEL DEPARTAMENTO, PARA FACILITAR LA CONFRONTACION DE EAP, QUE POSEAN PARCELAS FUERA DEL SEGMENTO.

POSCENSAL



POSCOBERTURA





ATENCIÓN: NO OLVIDE TOMAR COMO EAP DIFERENTES AQUELLAS CUYA IDENTIFICACION DIFIERE SOLO POR UNA C (EJEMPLO: 20 y C20; LA ULTIMA ES DISTINTA Y HA SIDO CENSADA FUERA DEL SEGMENTO CENSAL).

- EN LA COLUMNA "RESPUESTA DE UN AVISO C" MARQUE UNA C POR CADA EAP CENSADA FUERA DEL SEGMENTO.
  
- SI ALGUNA PARCELA TIENE LA LEYENDA "VER CROQUIS" O SIMILAR, SIGNIFICA QUE LA EAP A LA QUE PERTENECE TIENE OTRAS "PARCELAS FUERA DEL SEGMENTO". EN ESTOS CASOS, MARCAR EN EL RENGLON DE LA EAP CORRESPONDIENTE UNA "X" EN LA COLUMNA "SI".

#### DATOS DE LA COBERTURA

ESTE PANEL SE IRA COMPLETANDO A MEDIDA QUE EL ENCUESTADOR VAYA ENTREGANDO CUESTIONARIOS O DATOS DEL SEGMENTO CORRESPONDIENTE.

#### PROCEDIMIENTO

A MEDIDA QUE EL SUPERVISOR REVISE LOS CUESTIONARIOS DEL SEGMENTO Y LOS ACEPTA, PODRA IR COMPLETANDO LOS RENGLONES QUE FUERON ABIERTOS EN EL PANEL "DATOS DEL CENSO"

PARA ELLO DEBE CONFRONTAR EL CROQUIS DE LA EAP DIBUJADO EN EL CUESTIONARIO, Y LA CARTOGRAFIA DE COBERTURA, CONTRA LA CARTOGRAFIA POSCENSAL.

DE LA CONFRONTACION PUEDE RESULTAR ALGUNA DE LAS SIGUIENTES SITUACIONES QUE SE ILUSTRAN CON EJEMPLOS:

- a) UNA EAP DE COBERTURA COINCIDE PLENAMENTE CON UNA EAP CENSAL (LAS CARTOGRAFIAS POSCENSALES Y POSCOBERTURA SON COINCIDENTES). VER EN EL EJEMPLO EAP 15 DE CENSO Y EAP 1 DE COBERTURA.  
EN EL RENGLON DONDE ANOTO LA EAP 15 CENSAL, ANOTE AHORA: "1" EN LA COLUMNA "CUESTIONARIO/S NUMERO/S", NINGUN DATO EN LA COLUMNA "AREAS TIPO C/i-i-N", Y LA LEYENDA "COINCIDE TOTALMENTE" EN LA COLUMNA DE RESUMEN.
  
- b) UNA EAP DE COBERTURA COMPRENDE UNA PARCELA FUERA DEL SEGMENTO, QUE NO SE INDICA EN LA CARTOGRAFIA POSCENSAL. VER EN EL EJEMPLO EAP DE COBERTURA 2: INCLUYE UNA PARCELA DE 40ha FUERA DEL SEGMENTO, EN EL DEPARTAMENTO OLMEDO. ESTA PARCELA NO ESTA DENUNCIADA EN LA CARTOGRAFIA POSCENSAL.  
ANOTE AHORA: "2" EN LA COLUMNA "CUESTIONARIO/S NUMERO/S", Y "1" EN "¿CUANTAS PARCELAS CAEN FUERA DEL SEGMENTO DE COBERTURA?". EN LA COLUMNA DE RESUMEN, SE DESCRIBE EL RESULTADO DE LA CONFRONTACION (VER EJEMPLO).
  
- c) UNA EAP DE COBERTURA SIN EAP CENSAL. VER EN EL EJEMPLO EAP DE COBERTURA 3: EXISTE AQUI UNA EAP DE COBERTURA DONDE EL CENSO CODIFICO UN IGNORADO (i). ADEMAS, LA COINCIDENCIA NO ES COMPLETA, YA QUE LA EAP DE CO-



BERTURA ABARCA SOLO UNA PARTE DEL AREA EN CUESTION.

LA EAP DE COBERTURA 3 NO CORRESPONDE, PARCIAL NI TOTALMENTE, A NINGUNA EAP DEL CENSO. POR ESTA RAZON NO PUEDE ANOTARSE EN NINGUN RENGLON QUE CONTENGA DATOS DE EAP CENSALES. SE ANOTA EN "DATOS DE LA COBERTURA", PERO EN EL PANEL INFERIOR.

ANOTE AHORA: "3" EN "CUESTIONARIO NUMERO"; NO ANOTE NINGUN VALOR EN "CUANTAS PARCELAS DE LA ENCUESTA...", DADO QUE ESTA EAP NO TIENE PARCELAS FUERA DEL SEGMENTO DE COBERTURA.

PASE LUEGO HACIA LA IZQUIERDA, SOBRE EL MISMO RENGLON, DENTRO DEL PANEL "SITUACION DE AREAS UBICADAS DENTRO DEL SEGMENTO DE COBERTURA, PERO NO CENSADAS".

ANOTE: "i" (TOMADO DEL PLANO POSCENSAL) EN LA PRIMERA COLUMNA.

COMO EL AREA MARCADA i NO CORRESPONDE TOTALMENTE A LA EAP DE COBERTURA 3, VERIFIQUE EN LOS DEMAS RESULTADOS DE LA COBERTURA SI ALGUNA O VARIAS EAP CORRESPONDEN A LA PORCION FALTANTE.

EN ESTE CASO SOLO SE CORRESPONDE CON OTRA i (AHORA DE COBERTURA. EL ENCUESTADOR NUMERO LAS i A PARTIR DE 101; DENTRO DE CADA SEGMENTO); AQUI NOS INTERESA LA i 102. ANOTELA EN UN NUEVO RENGLON DE LA COLUMNA "AREAS TIPO C/i-i-N" DEL MISMO PANEL; EL PROCESO QUE ARRANCA DESDE EL FORMULARIO DE COBERTURA 3 SE CIERRA COMPLETAMENTE CON EL AREA "i" 102, CONSTRUYENDO ASI UN CONJUNTO GEOGRAFICO COMPARABLE AL AREA i DEL CENSO. EN RESUMEN: CUANDO



A UNA EAP DE COBERTURA NO CORRESPONDA (PARCIAL NI TOTALMENTE) EAP CENSAL, SE LA ANOTARA EN LA PARTE INFERIOR DE LA PLANILLA; LUEGO SE BUSCARA RECONSTRUIR EL AREA CENSAL (NO EAP) REVISANDO EL RESTO DE LOS DATOS DE COBERTURA. SE LOS IRA ANOTANDO (UNO POR RENGLON) EN LA COLUMNA CORRESPONDIENTE. EN EL CASILLERO DEL EXTREMO IZQUIERDO DE CADA RENGLON SE REPETIRA LA CARACTERIZACION DEL AREA INDICADA POR LA CARTOGRAFIA POSCENSAL. ESTA REPETICION DEBE SEÑALARSE EN LA COLUMNA "OBSERVACIONES" DEL MISMO PANEL.

- d) UNA EAP DE COBERTURA ABARCA LA SUPERFICIE DE MAS DE UNA EAP CENSAL. VER EN EL EJEMPLO EAP DE COBERTURA 4: CUBRE EXACTAMENTE LA SUMA DE LAS SUPERFICIES DE LA EAP CENSAL 16 Y ~~INDERA~~ POR EL ESTE CON EL SEGMENTO DE COBERTURA- LA EAP CENSAL 38. EN ESTE EJEMPLO SE INVOLUCRAN ADEMÁS DOS SEGMENTOS CENSALES, PERO ESTA RUTINA DE TRABAJO SE DEBE APLICAR TAMBIEN AL CASO (MAS PROBABLE) DE QUE LA EAP 38 Y LA 16 PERTENEZCAN AL MISMO SEGMENTO CENSAL. EN EL RENGLON DONDE ANOTO LA EAP CENSAL 16, ANOTE AHORA: "4" EN LA COLUMNA CORRESPONDIENTE DEL PANEL "DATOS DE COBERTURA". LAS SUPERFICIES NO COINCIDEN PLENAMENTE: PRIMERO, DESCRIBA LA SITUACION EN "RESUMEN...". LUEGO ABRA UN NUEVO RENGLON EN EL PANEL "DATOS DEL CENSO"; ESTE RENGLON PERMITE INCORPORAR LA EAP CENSAL 38, AJENA AL SEGMENTO DE COBERTURA. ANOTE ALLI: "20/38" EN LA COLUMNA "NUMERO". EL "20/..." SEÑALA EL SEGMENTO CENSAL DE PERTENENCIA DE LA EAP 38. SI LA EAP 16 Y LA EAP 38 PERTENECIERAN AL MISMO SEGMENTO CENSAL, SOLO SE ESCRIBIRA "38".



ESTA EAP CENSAL TIENE SU UNICA PARCELA FUERA DEL SEGMENTO, ENTONCES MARCARA UNA "X" EN LA COLUMNA "SI". PASE AHORA AL PANEL "DATOS DE LA COBERTURA", SO BRE EL MISMO RENGLON. ANOTE EL CUESTIONARIO DE COBERTURA 4 (QUE FIGURA YA EN EL TERCER RENGLON). INFORME EN LA COLUMNA "RESUMEN..." QUE ESTA EAP DE COBERTURA COMPRENDE 2 EAP CENSALES.

EN RESUMEN: UNA EAP DE COBERTURA QUE SE CORRESPONDA CON 2 Ó MAS EAP CENSALES DEBE FIGURAR EN TANTOS RENGLONES COMO EAP CENSALES INVOLUCRE. SI ADEMÁS SE CORRESPONDE CON AREAS NO DEFINIDAS COMO EAP EN EL CENSO, TAMBIEN DEBERA OCUPAR - EN LOS PANELES INFERIORES - UN RENGLON POR CADA TIPO DE AREA (i,N, otras).

e) SE HA RECIBIDO EL CUESTIONARIO DE RESPUESTA "52". LA EAP ENCUESTADA ALLI CUBRE UN AREA IDENTICA A LA QUE SE IDENTIFICA COMO C-17 EN LA CARTOGRAFIA POSCENSAL. ANOTE "COINCIDE TOTALMENTE" EN EL RENGLON CORRESPONDIENTE DEL PA NEL "RESUMEN...".

OBSERVE QUE ESTE CUESTIONARIO "C-17" NO ES EL MISMO QUE EL "17". ANOTE "C" EN LA COLUMNA "RESPUESTA A UN AVISO C", DEL PANEL "DATOS DEL CENSO".

UNA VEZ QUE SE HAN VOLCADO A LA PLANILLA LAS CONFRONTACIONES DE TODOS LOS CUESTIONARIOS OBTENIDOS EN LA COBERTURA SE REVISAN LOS RENGLONES DEL PANEL "DATOS DEL CENSO" QUE NO HAN RECIBIDO COMPARACION. VER EN EL EJEMPLO LA EAP CENSAL 23, A LA QUE NO LE CORRESPONDIO, PARCIAL O TOTALMENTE, NINGUN CUESTIONARIO DE COBERTURA.



AL REVISAR LA CARTOGRAFIA DE COBERTURA SE OBSERVA QUE ESE PREDIO SE HA CONSIGNADO i (IGNORADO). ANOTE: "i 101" EN LA COLUMNA CORRESPONDIENTE DEL PANEL "DATOS DE LA COBERTURA". INFORME AL ENCUESTADOR QUE EXISTIO UN CUESTIONARIO CENSAL \*. INDIQUELE QUE REALICE OTRO INTENTO PARA LOCALIZAR AL PROPIETARIO O A ALGUN OTRO RESPONSABLE POR ESA AREA.

SI LUEGO DE TRES INTENTOS NO SE OBTIENEN DATOS QUE PERMITAN UBICAR AL PROPIETARIO, ANOTELO AL FINAL DEL RENGLON, EN LA COLUMNA "RESUMEN...".

f) POR ULTIMO HABRA QUEDADO LA EAP CENSAL "6" SIN CONFRONTAR, PERO SE RECIBE EL CUESTIONARIO "C-51" DIAS DESPUES. AL CONFRONTARSE AMBOS SE OBSERVA QUE COINCIDAN EN LA PARCELA QUE SE ENCUENTRA DENTRO DEL SEGMENTO, PERO EL CROQUIS DE COBERTURA PRESENTA DOS PARCELAS FUERA DE EL Y LA CARTOGRAFIA POSTCENSAL TIENE LA LEYENDA "VER CROQUIS", QUE INDICA LA EXISTENCIA DE PARCELAS FUERA DEL SEGMENTO CENSAL.

EN ESTE CASO ANOTE "51" EN LA COLUMNA CORRESPONDIENTE DEL RENGLON QUE CONTIENE LOS DATOS DE LA EAP CENSAL "6" Y HAGA CONSTAR EN LA COLUMNA "RESUMEN..." LA LIMITACION QUE TIENE LA CONFRONTACION EFECTUADA.

-----  
\* HAGA CONSTAR LA OBSERVACION EN EL RECIBO QUE USTED EXTIENDE AL ENCUESTADOR POR EL MATERIAL DE COBERTURA.



PLANILLA DE CONFRONTACION : CENSO-COBERTURA

PROVINCIA: ..... SEGMENTO COBERTURA ..... ENCUESTADOR .....



SUP

DATOS DEL CENSO				DATOS De La COBERTURA		RESUMEN RESULTANTE DE LA CONFRONTACION	
DATOS DEL CUESTIONARIO CENSAL :				CUESTIONARIO/S NUMERO/S (uno o más por renglón)	AREAS TIPO C/I-I-N	Cuántas parcelas con fuera del seg. de cobertura?	Describir las peculiaridades que resulten de la confrontación entre los datos del censo y de la cobertura: coincidencia total, coincidencias parciales, existencias de áreas fuera del segmento, etc.
NUMERO	RESPUESTA DE UN AVISO C (c)	PARCELAS FUERA DEL SEG. SI (x) NO (x)					
6		X		51		2	COINCIDE LA PARCELA UBICADA DENTRO DEL SEGMENTO. NO SE PUEDEN CONFRONTAR LAS UBICADAS FUERA DEL SEGMENTO CENSAL.
15				1			COINCIDE TOTALMENTE
16				4		1	La parcela que fue fuera del segmento figuró en el censo como EAP Nº 38 del segmento censal 20. La EAP COBERTURA y equisite a las EAP CENSALES 16 y 38 Seg. 20
17				2		1	EN LA COBERTURA, LA EAP COMPRENDE UNA PARCELA DE 40 AS EN EL TIPO OLIVADO NO EXISTEN INDICIOS DE ESA PARCELA EN LA CARTOGRAFIA POST-CENSAL
23		X			i(101)		NO PUDO OBTENERSE REFERENCIA DEL PROPIETARIO
17	C			52			COINCIDE TOTALMENTE
20/38		X		4			LA EAP DE COBERTURA Y COMPRENDE ESTA EAP CENSAL Y TAMBIEN LA EAP CENSAL 16 SITUADA DENTRO DEL SEGMENTO
Situación de áreas ubicados dentro del segmento de cobertura, pero no censados:				Cuestionario Número	AREAS TIPO C/I-I-N	Cuántas parcelas de la encuesta de Cobertura con fuera del segmen- to?	Describir peculiaridades de cada EAP de la encuesta de Cobertura, que se han identificado en áreas que durante el operativo censal, no fueron identificadas como EAP: (I-N- otras)
Tipo I-N- Otros		Observaciones		(uno por renglón)			
i	EN EL CENSO SE CON-			3			EN EL CENSO SE CONSIDERO IGNORADO. DURANTE LA COBERTURA SE DESCUBRE QUE ESTA DIVIDIDO EN DOS PREDIOS; UNO DE LOS CUALES CONSTITUYE UNA EAP Y EL OTRO UN IGNORADO
i	SIDERO UNA PROPIEDAD				i(102)		

MATERIAL DE CONTROL QUE NO SE DEVUELVE:

AL FINALIZAR EL OPERATIVO, LOS UNICOS MATERIALES CUMPLIMENTADOS QUE SE RETIENEN SON, EN CADA NIVEL:

- LOS ENCUESTADORES RETIENEN LOS RECIBOS QUE LES EXTENDIO EL SUPERVISOR.
- LOS SUPERVISORES RETIENEN COPIA DE LA PLANILLA SUPERVISOR/COORDINADOR.
- EL COORDINADOR RETIENE COPIA DE LA PLANILLA COORDINADOR/INDEC.

TODAS LAS CREDENCIALES Y EL MATERIAL SOBRANTE SE REGRESAN A LA DIRECCION PROVINCIAL DE ESTADISTICA.



RESUMEN DE LA ORGANIZACION DEL MATERIAL QUE REGRESA AL INDEC

AL INDEC REGRESA UNA CAJA POR ENCUESTADOR Y EL "SOBRE ESPECIAL" DEL COORDINADOR

CADA CAJA CONTIENE:

- UN SOBRE POR SEGMENTO
- LA CARTOGRAFIA POSCENSAL DEL SUPERVISOR CORRESPONDIENTE A LOS SEGMENTOS DEL ENCUESTADOR (Y LAS HOJAS DE RUTA POSCENSALES SI LAS HUBIERA).

CADA SOBRE POR SEGMENTO CONTIENE:

- LOS CUESTIONARIOS QUE EL ENCUESTADOR COMPLETO EN EL SEGMENTO
- LOS CDR RECIBIDOS. LLEVAN ABROCHADOS: EL AVISO C Y TODA LA CARTOGRAFIA ADICIONAL QUE SE UTILIZO EN LA ENTREVISTA Y/O LA CONFRONTACION CORRESPONDIENTE.
- LA CARTOGRAFIA POSCOBERTURA DEL SEGMENTO.
- LA HOJA DE RUTA DEL SEGMENTO
- LA PLANILLA DE CONFRONTACION DEL SEGMENTO.

EL "SOBRE ESPECIAL" DEL COORDINADOR CONTIENE:

- LOS ORIGINALES DE LAS PLANILLAS SUPERVISOR/COORDINADOR
- EL ORIGINAL DE LA PLANILLA COORDINADOR/INDEC
- LOS AVISOS C DESTINADOS AL INDEC Y, EXCEPCIONALMENTE, AVISOS C SIN SUS CDR
- LOS CDR RECIBIDOS FUERA DE TERMINO (A LOS QUE SE ABROCHA: AVISOS C, PLANILLA DE CONFRONTACION Y CARTOGRAFIA UTILIZADA).
- LAS PLANILLAS DE TRAFICO DE AVISOS C Y CUESTIONARIOS DE RESPUESTA.