

C/0991 Serie H 1
Es. 3

CENSO NACIONAL DE POBLACION Y VIVIENDA

CENSO '91

RESULTADOS DEFINITIVOS

SERIE H N°1

INDEC

BARRIOS DE
CAPITAL FEDERAL



CENSO '91



REPUBLICA ARGENTINA
MINISTERIO DE ECONOMIA Y OBRAS
Y SERVICIOS PUBLICOS
SECRETARIA DE PROGRAMACION ECONOMICA
INSTITUTO NACIONAL DE ESTADISTICA Y CENSOS

CENSO '91

CENSO NACIONAL DE POBLACION Y VIVIENDA

C/2892 Ser. H 1
E-3

RESULTADOS
DEFINITIVOS

SERIE H Nº1

INDEC

BARRIOS DE
CAPITAL FEDERAL



CENSO '91



REPUBLICA ARGENTINA
MINISTERIO DE ECONOMIA Y OBRAS
Y SERVICIOS PUBLICOS
SECRETARIA DE PROGRAMACION ECONOMICA
INSTITUTO NACIONAL DE ESTADISTICA Y CENSOS

© Queda hecho el depósito de la Ley N° 11.723
Buenos Aires, 1996.

Buenos Aires, 1996

PUBLICACIONES DEL INDEC

Las publicaciones editadas por el Instituto Nacional de Estadística y Censos se encuentran a la venta en INDEC, Centro Estadístico de Servicios, Julio A. Roca 615 P.B., CP (1067), Buenos Aires, Argentina

Por cualquier consulta puede dirigirse personalmente al Centro Estadístico de Servicios, o bien comunicarse a los Tel.: 349 - 9650/52/54/62, al Fax: 349-9621, o a través de correo electrónico E - Mail: CES @ indec.mecon.ar.

Horario de atención de 9,30 a 16,00 hs.

REPUBLICA



ARGENTINA

MINISTERIO DE ECONOMIA
Y OBRAS Y SERVICIOS PUBLICOS
SECRETARIA DE PROGRAMACION ECONOMICA
INSTITUTO NACIONAL DE ESTADISTICA Y CENSOS

Presidente de la Nación

Dr. CARLOS SAUL MENEM

Ministro de Economía y Obras y Servicios Públicos

Dr. DOMINGO FELIPE CAVALLO

Secretario de Programación Económica

Lic. JUAN JOSE LLACH

Director del Instituto Nacional de Estadística y Censos

Dr. HECTOR EDUARDO MONTERO

CENSO DE POBLACION Y VIVIENDA 1991

RESPONSABLES DE LA COORDINACION GENERAL Y TECNICA

CAPACITACION	Ana María EDWIN
CARTOGRAFIA	Héctor DE GREGORIO
COORDINACION INSTITUCIONAL Y DIFUSION	Juana Rosa CARRIZO
COORDINACION OPERATIVA Y LOGISTICA	Jesús José MOSQUERA (¹)
DISEÑO CONCEPTUAL	Alejandro E. GIUSTI
EVALUACION	Norma PIZARRO
MUESTREO	Hugo Oscar AMBROSI
	A partir del 01/03/93 Gerardo Antonio MITAS
PROCESAMIENTO	Jose FERNANDEZ PERNAS

(¹) A cargo de la Coordinación General desde el 25 de octubre de 1991

Los trabajos preparatorios del Censo Nacional de Población y Vivienda de 1991 se iniciaron en 1987, siendo Director del INDEC el Lic. Luis A. BECCARIA. La ejecución del Censo se llevó a cabo durante la gestión al frente del Organismo del Lic. Héctor W. VALLE.

Colaboró en esta publicación, La Dirección de Estadística de la Municipalidad de la Ciudad de Buenos Aires a cargo del Dr. Juan Carlos Pérez Colman, con el aporte de Alberto Juncal en la recopilación de información sobre los barrios de Capital Federal.

CONTENIDO

	Página
Nota Preliminar	5
1. Referencias históricas	9
1.1 Introducción	9
1.2 Barrios	11
2. Referencias administrativas, institucionales, ambientales y culturales.	45
3. Comentarios sobre las principales características de la población y las viviendas.	55
4. Presentación de los cuadros y definiciones y conceptos utilizados en los mismos.	73
5. Cuadros	
1. Población total, viviendas y hogares particulares, superficie y densidad de población según barrios por orden decreciente de la población.	81
2. Población total por grupos de edad y lugar de nacimiento según sexo.	83
3. Población de 5 años y más por asistencia escolar y máximo nivel de instrucción alcanzado.	90
4. Viviendas particulares ocupadas por tipo de vivienda.	92
5. Hogares particulares por régimen de tenencia de la vivienda y hacinamiento.	94
6. Jefes de hogares particulares por tipo de vivienda donde fueron censados según máximo nivel de instrucción alcanzado.	96
Anexos villas de emergencia	
1. Hogares en villas de emergencia por nivel de hacinamiento según máximo nivel de instrucción alcanzado por el jefe del hogar.	145
2. Población total en villas de emergencia por grupos de edad según sexo.	145
3. Población total en villas de emergencia por lugar de nacimiento según sexo.	146
4. Población de 5 años y más en villas de emergencia por asistencia escolar y máximo nivel de instrucción alcanzado según sexo.	146

NOTA PRELIMINAR

Esta es la primera publicación de la Serie H del Censo Nacional de Población y Vivienda de 1991 (CENSO'91) y está referida a los Barrios de la Capital Federal creados por Ordenanza Municipal N° 26.607 del 4 de mayo de 1972.

La Serie H contempla dar a conocer resultados para áreas geográficas que no responden a divisiones políticas o administrativas de la Capital Federal y de los 19 partidos del Gran Buenos Aires.

Si bien el CENSO'91 ha difundido en sus Series B y C datos por distrito escolar y por circunscripción electoral, el requerimiento de información censal por barrio tiene una demanda muy activa.

Por tal motivo el INDEC formaliza con esta entrega de datos un servicio que hasta ahora se ha estado brindando a los usuarios de manera no sistemática.

A fin que los resultados numéricos resulten más amigables y dado que existe material disponible para ello, se incorpora al contenido habitual de las publicaciones del CENSO'91, un Capítulo con "Referencias Históricas" sobre cada barrio. Las fotografías incorporadas son, en su mayoría a la publicación "Buenos Aires desde el Cielo" presentada por la Municipalidad de la Ciudad de Buenos Aires en 1992.

La documentación utilizada tuvo como fuente la Municipalidad de la Ciudad de Buenos Aires, en especial la Dirección de Estadística y Censos y la Dirección de Bibliotecas. Del material consultado se extractaron los aspectos más sobresalientes de cada barrio.

1. REFERENCIAS HISTORICAS

1. REFERENCIAS HISTORICAS

1.1 INTRODUCCION

Fundada en 1580 por Juan De Garay con 300 vecinos y 60 soldados, la Ciudad de Buenos Aires fue creciendo lentamente en el extremo sur del Virreinato del Perú, hasta que su estratégica ubicación, como punto de conexión hacia España por el Océano Atlántico, resultó un factor decisivo para su desarrollo, tanto poblacional como político.



Dos siglos más tarde se convirtió en la Capital del flamante Virreinato del Río de la Plata y de allí en más su poder político se incrementó constantemente, convirtiéndose un siglo más tarde en la definitiva Capital de la nueva República.

Buenos Aires experimentó, con el tiempo, un crecimiento poblacional intenso gracias a la inmigración europea, el que tuvo su auge entre 1860 y 1914. Durante estos años la Ciudad recibió tal cantidad de extranjeros que pasaron a constituir su población mayoritaria.

En una siguiente etapa, marcada por la incorporación de la Argentina al comercio internacional como proveedora de granos y carnes, por las dos guerras mundiales y la crisis de los años treinta, el crecimiento de Buenos Aires fue más moderado, con un último impulso dado por la inmigración extranjera y por las migraciones internas, con posterioridad a la crisis.

En esa época la Ciudad llegó a los tres millones de habitantes, cantidad que parece señalar su punto de saturación dado que, con mínimas diferencias, este nivel de habitantes se mantiene hasta la actualidad.

Para ese entonces ya era centro de una metrópolis que ha desbordado sobre los partidos bonaerenses vecinos. Así se comienza a hablar del Gran Buenos Aires, uno de los aglomerados más importantes del mundo por su tamaño y por su dinamismo demográfico, desde ese momento concentrado en los partidos del conurbano que crecen aceleradamente.

En este contexto la Ciudad fue especializándose gradualmente en la prestación de servicios, actividad dominante en la actualidad. El movimiento diario de población que reside en los partidos bonaerenses pero que trabaja en la Ciudad ha generado una infraestructura de transporte hacia ella que mueve millones de pasajeros anuales dándole el estilo bullicioso y ajetreado de las grandes ciudades del mundo.



1.2 BARRIOS

AGRONOMIA

Este barrio, que formó parte de la antigua Chacarita de los Colegiales, adquirió la denominación con que hoy se lo identifica en 1904, cuando se instaló en la zona el Instituto Superior de Agronomía y Veterinaria. Hubo por entonces un proyecto de formación de un gran parque público en el lugar, el cual no llegó a concretarse.

Barrio de casas bajas y calles arboladas comprende en su interior al denominado Parque Chas, erigido en las tierras que fueran propiedad de esa familia y que constituyen un verdadero laberinto para el porteño acostumbrado al trazado de las calles en damero.

ALMAGRO

Su nombre recuerda a Don Juan Almagro y de la Torre, quien fue el primitivo dueño de estas tierras.

En 1857, junto al Ferrocarril del Oeste, nació en la esquina de la actual Medrano la desaparecida estación Almagro, rodeada por tambos y almacenes que con sus frontones de pelota vasca caracterizaban al lugar.

Luego del ferrocarril llegó el tranvía rural de los Lacroze, cuya estación se encontraba en la intersección de las actuales Corrientes y Medrano, desde donde partía con destino a la Chacarita.

El loteo más importante de solares se realizó a mediados de 1870, cuando la firma Rodríguez, Larrosa y Cía., efectuó trabajos de parcelamiento y realizó las primeras ventas.

El 8 de mayo de 1878 fue erigida la Parroquia de San Carlos, iniciándose la construcción de su actual templo el 24 de Junio de 1901.

A lo largo del siglo XX, el barrio desarrolló una rica historia social vinculada al mundo del trabajo. Multitud de fábricas y corralones crecieron en un ambiente netamente popular que dio lugar a letras de tango y sainetes que narraban la vida cotidiana.

BALVANERA

Su historia comienza en 1799 cuando el religioso franciscano Fray Damián Pérez recibió en donación un terreno en el que más tarde se levantó una capilla dedicada a Nuestra Señora de Balvanera, que representa la imagen de una virgen descubierta en el siglo IX, en el tronco de un roble, rodeada de enjambres de abejas en La Rioja, provincia de Logroño, España.

El origen de esta denominación en Buenos Aires, donde los usos y costumbres modificaron su ortografía ya que, en

España se trata de la Virgen de Valvanera, se remonta al siglo XIX, comenzándose a identificar el lugar con este nombre a partir del principio de la construcción de la parroquia, en Abril de 1831. Con este hecho se reconocía la importancia que iba cobrando la zona, que cinco años después contaba con tres mil seiscientos treinta y cinco vecinos.

La tradicional Plaza Miserere se encuentra dentro de los actuales límites de este barrio. Su denominación alude al apodo con que era conocido Don Antonio González Varela, dueño de estas tierras durante el siglo XVIII. La plaza fue importante escenario durante las invasiones Inglesas y desde allí Don Santiago de Liniers intimó la rendición del General Guillermo Carr Beresford. Sin embargo, recién aparece en el nomenclador porteño a partir de 1947.

La zona se identifica por ser asiento de un importante barrio comercial, cuyos propietarios eran en su mayoría de la comunidad israelita. En los últimos años, accedieron al barrio numerosas familias de comerciantes de origen asiático que



Plaza del Congreso

cambiaron en parte su fisonomía.

En el límite del barrio, sobre la Av. Callao, se halla uno de los más monumentales palacios de la ciudad, el Palacio del Congreso, construido con motivo del Centenario de la Revolución de Mayo. Este edificio constituye un monumento de líneas puras con caracteres de estilo griego y romano.

La Confitería del Molino, obra del arquitecto Gianotti, por cuyos salones desfilaron personalidades del quehacer político y cultural de todo el mundo, es símbolo de un estilo refinado de vida.

BARRACAS

Barracas, junto con San Telmo, Montserrat y San Nicolás forma parte del casco viejo de la ciudad, cuyas orillas sobre el Riachuelo fueron destinadas, desde el Siglo XVII, a la recepción y el almacenamiento de mercancías para su comercialización. Se levantaban por entonces barracas rudimentarias donde se apilaban cueros y productos que entraban o salían de la ciudad.

Gran trascendencia en la historia del barrio tuvo el traslado del Oratorio y Capilla Pública de Santa Lucía a la quinta que en él poseía Doña María Josefa de Alquilalate, la que casi cien años más tarde, en 1869, habría de transformarse en sede de la parroquia del mismo nombre.

Es patrimonio del barrio el

histórico Puente de Gálvez, construido por Don Juan Gutiérrez Gálvez e inaugurado el 1° de diciembre de 1791. La obra fue destruida varias veces por las crecidas del Riachuelo debiendo construirse, con posterioridad, 3 nuevos puentes. En efecto, en 1871 se inauguró el puente de hierro, trabajo del ingeniero Prilidiano Pueyrredón, en 1903 debió construirse otro que perduró hasta 1931 y en este año se inauguró el que aún existe al lado de la moderna obra terminada en la década del sesenta.

El puente sobre el Riachuelo le otorgó a Barracas un importante valor estratégico que se reflejó a lo largo de los años en distintos enfrentamientos militares, tanto durante las Invasiones Inglesas, el sitio de Buenos Aires de 1852 o durante los sucesos que en 1880 culminaron con la federalización de la ciudad.

En la larga historia de Barracas destaca el desarrollo de instituciones vinculadas a la educación y a la cultura, en particular durante el período posterior a la Organización. El Censo de 1872 registró en Barracas 21 escuelas, cuatro fiscales y 17 particulares. La primera Escuela Normal de Mujeres se habilitó en el barrio en la calle Larga (Montes de Oca) donde funcionó hasta 1880. Con posterioridad, se fundaron otras escuelas como la de Comercio, la Industrial, de Artes Gráficas y la Escuela Nacional de Bellas Artes, entre otras. En 1901 se fundó en Barracas la "Asociación Popular de Educación" que habilitó escuelas nocturnas para mujeres obreras.

Asimismo, destacaron numerosos establecimientos de enseñanza privada, muchos de los cuales aún existen en otras ubicaciones: el Saint Andrews English School, de hondo arraigo en la comunidad sajona, el Colegio Británico, la Escuela Escocesa, el Colegio Franco-Argentino, el Colegio Alemán, el Colegio Inglés, el Colegio Santa Teresa y muchas escuelas religiosas de gran gravitación cultural en la zona.

Hacia principios de siglo se desarrollaron en este barrio numerosas casas de cultura, bibliotecas populares para la divulgación de la lectura.

Finalmente, cabe agregar que el barrio cuenta en su historia con notables vecinos. El almirante Guillermo Brown adquirió, en 1812, una propiedad en la actual avenida Martín García, exactamente al 584 de la misma, solar que ha sido declarado lugar histórico. Entre los científicos más destacados figura el doctor Manuel Augusto Montes de Oca que tenía su quinta en la avenida que hoy lleva su nombre, autor de notables métodos de cirugía, profesor y académico, diputado y ministro de Relaciones Exteriores. También residieron en Barracas los doctores Pedro Escudero y Pedro Chutro.

BELGRANO

En noviembre de 1855, vecinos de San José de Flores solicitaron al gobierno de la provincia de Buenos Aires, que se fundara un pueblo con nueva iglesia y nuevo juez de paz, en terrenos de aquel distrito conocidos con el nombre de

La Calera. Este distrito recibía este nombre en virtud de la existencia de un establecimiento dedicado a la extracción de cal, ubicado en lo que hoy es la avenida Luis María Campos, entre Juramento y Mariscal Antonio José de Sucre.

El proyecto de traza del pueblo, aprobado por Decreto del 6 de diciembre de 1855, fue preparado por el Departamento Topográfico y realizado por su propio director, Don Saturnino Salas, recibiendo el nombre de Belgrano, en homenaje al creador de la bandera.

La comisión que tuvo a su cargo la distribución de solares estuvo integrada por los señores Borchas, Romero y Tobal, agregándose más tarde el señor Diego White. Todos ellos hicieron mucho por el pueblo recién creado, contando con el apoyo del Ministro de Gobierno de Buenos Aires, Doctor Valentín Alsina, quien fue el verdadero autor de los decretos que dispusieron la fundación de Belgrano.

Alsina fue además vecino del barrio, dado que tuvo su residencia en lo que hoy es el N° 1918 de la actual calle 11 de Septiembre en el N° 1880 de Echeverría, predio que aún se conserva, y que ha sido declarado monumento histórico nacional.

Muchos de los contemporáneos del político autonomista dieron en llamar a Belgrano el pueblo del doctor Alsina quien se había iniciado políticamente como rivadaviano y al darle el nombre al pueblo no hacía más que cumplir un deseo expresado por Rivadavia.

Sus límites iniciales se fijaron en el cuadrilátero irregular que formaban las calles que luego se llamarían Monroe, Crámer, La

Pampa y 11 de Septiembre. Había solamente una pulpería, la Blanqueada, a la que se accedía con facilidad, siempre y cuando el Maldonado no llevara demasiada corriente (el arroyo De la Vega, totalmente belgranense, era sólo un hilo de agua mansa). El pueblo tuvo su primera capilla en la esquina de La Pampa y 11 de Septiembre, construida a fines del siglo XVIII y dedicada a San Benito. En 1856 se realizaron en ella importantes mejoras, las que fueron inauguradas en el transcurso de una solemne ceremonia a la que asistieron el gobernador Pastor Obligado, Alsina y monseñor Ameiros, y en la cual ofició misa fray Olegario Correa, primer capellán de Belgrano.

El 23 de enero de 1865 se procedió a colocar la piedra fundamental de un nuevo templo. Trece años más tarde, el 8 de diciembre de 1878, quedó inaugurada la iglesia redonda, ubicada en Vuelta de Obligado y Juramento bajo la advocación de la Inmaculada Concepción declarada, posteriormente, monumento histórico nacional.

En 1862 llegó el tren y así nacieron Belgrano "R", por la línea ferroviaria que iba a Rosario, y Belgrano "C", por la línea del ferrocarril Central.

En el pueblo estaban las quintas y residencias de verano de las familias más encumbradas del país, en cuyas viejas casonas se tejó parte de la historia nacional. Durante la década de 1870 se levantaron algunas de las más bellas obras de arquitectura, convertidas ahora en museos, y también se construyó el mercado de Belgrano en Juramento y Ciudad de la Paz, que tuvo como primer concesionario a Rafael

Hernández, hermano de José Hernández autor del Martín Fierro.

Coherente con su pasado rural, uno de sus habitantes más connotados fue José Hernández. En el periódico La Prensa de Belgrano, precisamente, se publicaron versos que escribió alguna vez, referidos a un gaucho a quien la adversidad y los malos gobiernos empujaron al matrerismo y a la frontera, que entonces estaba muy cerca. Así se conoció por primera vez una de las más famosas obras de la literatura argentina.

Sin lugar a dudas, el acontecimiento más importante acaecido en Belgrano tuvo lugar en 1880, cuando a raíz del levantamiento de Tejedor, el pueblo vió afectada notablemente su tranquilidad al convertirse en sede del gobierno nacional, ocupado en ese entonces por el presidente Nicolás Avellaneda. La modesta localidad pasó a ser así la capital provisoria del país. Las sesiones de las cámaras tuvieron lugar en el edificio de la Municipalidad local, hoy sede del Museo Histórico Sarmiento, en el cual el 20 de Setiembre se sancionó la ley por la que se federalizaba la Ciudad de Buenos Aires. Dicho lugar también ha sido declarado histórico.

El 28 de Setiembre de 1887 la Provincia de Buenos Aires cedió a la Nación los partidos de San José de Flores y Belgrano, pasando éste a depender de la Municipalidad porteña y a transformarse en un nuevo barrio de Buenos Aires.

Luego de haber sido pueblo, partido, capital provisoria y ciudad, Belgrano es hoy un importantísimo núcleo urbano en donde aún se conserva mucha de la belleza y la tranquilidad de los viejos tiempos. Un lugar interesante, hoy inexistente, es

la Casa del Angel, situada en las actuales calles Arcos, Sucre y Cuba, que obtuvo su nombre de la película homónima filmada en ese lugar.

En Juramento 2291, donde ahora funciona el Museo de Arte Español Enrique Larreta, vivió el hacendado Francisco Chas, suegro del arquitecto Ernesto Bunge, quien construyó la casa que hoy se conserva y que con el tiempo pasaría a manos de la esposa de Larreta, autor de La Gloria de Don Ramiro.

Bajo la actual calle Blanco Encalada corre el arroyo Vega, cuyo desborde da origen a inundaciones y que fuera entubado en 1935.

También en Belgrano existió un hipódromo, ubicado en las que hoy son calles Crámer y Juramento.

La zona de Belgrano ha incrementado en los últimos años su valor inmobiliario, tanto a nivel residencial como comercial, siendo

uno de los barrios más cotizados de la Capital. Constituye uno de los puntos de atracción de población desde otros barrios de la capital y de zonas fuera de los límites de la Capital.

BOCA

Recibe su nombre precisamente de la boca del Río de la Plata en la cual desembocan las aguas del Riachuelo (Riachuelo de los Navíos). La zona anegadiza donde se encuentra este barrio impidió durante mucho tiempo el asentamiento de grupos estables de habitantes. Sin embargo, de ella hablan Félix de Azara y Tadeo Haencke como el lugar de acceso a Buenos Aires.

Hasta principios del siglo XIX el lugar estuvo prácticamente deshabitado. Fue recién entre los años 1830 y 1852 cuando comenzaron a instalarse familias

genovesas, construyéndose, por entonces, astilleros navales, almacenes, corralones de madera, saladeros y barracas.

En 1870 tenía ya una fisonomía característica y en 1895 era la segunda sección de la capital, observándose que, sobre una población de 38.000 habitantes, 17.000 eran argentinos, 14.000 italianos, 2.500 españoles y el resto correspondía a otras colectividades. En 1882 ocurrió un hecho interesante. A raíz de un conflicto laboral que culminó en una huelga, un grupo de genoveses firmó un acta por la que pusieron en conocimiento del Rey de Italia que habían constituido la "República Independiente de La Boca". El general Roca en persona acudió al lugar, quitó la bandera genovesa izada en su mástil y solucionó el conflicto. Al día siguiente los genoveses bautizaron a una calle del barrio con el nombre de Julio A. Roca.



Año 1880. La vuelta de Rocha, en una foto de S. Rimathé.

Por entonces, La Boca contaba con una iglesia, 4 escuelas, biblioteca popular, estafeta de correos y se hallaba unida a la ciudad por un ferrocarril y un tranvía. A todo esto se sumó una biblioteca pública, anticipo de las numerosas instituciones de cultura que florecerían en el campo de las actividades sociales.

Hacia principios de siglo La Boca ya configuraba un punto de destino al que algunos se dirigían para afincarse. Estaba situado fuera del perímetro urbano, a pesar de su cercanía con la Plaza de Mayo (menos de 30 cuadras).

En este barrio se halla la primera iglesia de la congregación salesiana, que cuenta ya con ciento quince años, y tiene su asiento el primer cuartel de bomberos voluntarios del país, con más de un siglo de existencia. Entre los hechos históricos de trascendencia destaca el respaldo electoral al primer diputado socialista, Alfredo Palacios, (1904) quien hubo de representar a la Capital en el Parlamento en numerosas oportunidades.

Este barrio ha logrado gran popularidad a través de la obra de dos de sus más caracterizados vecinos, Benito Quinquela Martín y Juan de Dios Filiberto; el primero con su obra pictórica dedicada casi en su totalidad a la temática boquense y el segundo con su inmortal tango "Caminito".

BOEDO

La denominación de este barrio proviene de la calle homónima, así llamada desde 1882 en que formó parte del barrio de Almagro. Laimportan-

cia que tomó la calle Boedo hizo que esta zona comenzara a ser identificada como un barrio independiente desde las primeras décadas de este siglo. En los años ochenta del siglo pasado, esta calle constituía el límite de Buenos Aires con el partido de San José de Flores. Su nombre recuerda al doctor Mariano Boedo, colaborador de Don Martín Miguel de Güemes y diputado por Salta en el Congreso de Tucumán.

"San Juan y Boedo antiguo...", dicen los versos de Homero Manzi y fue a partir del tango y la literatura desde donde el barrio adquirió un renombre que lo destaca como uno de los más típicos de la ciudad. Homero Manzi, Enrique Santos Discépolo, Alvaro Yunque, Roberto Arlt, Enrique González Tuñón y César Tiempo, entre otros, se encuentran unidos a su historia, la mayoría de ellos constituyendo el célebre Grupo de Boedo, que con sus obras de carácter social hizo ingresar este lugar de Buenos Aires en la historia de la literatura argentina.

CABALLITO

El barrio debe su nombre a la pulpería que en 1804 instaló Don Nicolás Vila en la esquina de Rivadavia y Emilio Mitre y que era reconocida por su típica veleta de latón en forma de caballito. La veleta original se conserva en el Museo de Luján, en el pabellón en el que se guarda el "Plus Ultra".

En la Plaza Primera Junta, una réplica de la tradicional veleta del caballito nos retrotrae a aquellos tiempos en los que el barrio era el descanso obligado antes de ingresar

a Buenos Aires.

Como todos los barrios del oeste, también éste progresó en forma notable con la llegada del ferrocarril, que desde 1857 atravesó el barrio, adoptando el nombre de la famosa pulpería para su estación en el lugar. Zona de lujosas quintas a lo largo de la actual avenida Rivadavia, era para los porteños un lugar de fin de semana. Precisamente de una de esas quintas, la de Ambrosio Plácido Lezica, nace en 1928 el parque Rivadavia.

Cuando aún el pavimento era de adoquín en bruto, con las paralelas de las trotadoras a los costados de las vías por donde corría el "tranway", de tracción animal, tanto la calle Rivadavia como las de sus cercanías, mostraban soberbios palacios adornados por jardines. Uno de los más conocidos fue el palacio Videla Adorna que dio la vuelta al mundo ilustrando postales de principios de siglo y que más tarde fuera sede de la Escuela Naval.

Entre quintas y palacetes de la aristocracia porteña, destacaba el chalet de Don José Bernasconi, quien, en 1905, mandó edificar en el lado norte de su vivienda, el primer grupo de departamentos construido en Caballito. Aquella residencia fue ocupada por Julio A. Roca durante su primera presidencia.

En la casa de Don Tomás Devoto se levantaba la escuela Gorostarzu que dirigía su fundador el doctor Mario Gorostarzu. En ese lugar, se inauguró en mayo de 1908, la Escuela Normal de Maestras N° 4.

En 1934, se instaló en su actual ubicación del Parque Centenario, el Museo Nacional de Ciencias Naturales Bernardino

Rivadavia, cuya creación fuera propuesta en el año 1812 por el ex-presidente que le diera su nombre, y que originariamente funcionara en el barrio de Montserrat.

La parte alta de Rivadavia y Centenera la ocupaba el doctor Leopoldo Wirmner, médico, escritor y filántropo que fue quien instituyó la Copa de Leche en las escuelas de la Capital.

El primer cinematógrafo funcionaba a pasos del Mercado del Progreso.

Escritores y poetas descollaron en el ámbito del barrio entre ellos Pedro J. Naón quien habitaba una casa en la esquina de Espinosa y Rivadavia. Los integrantes de la Asociación de Julio fundaron una de las primeras bibliotecas públicas de Caballito. En Rivadavia al 5500 estaba el Internado del Instituto Nacional que dirigió el renombrado educador Pablo A. Pizzurno. La Escuela de Policía fue fundada por Ramón L. Falcón en 1906 en el solar que actualmente ocupa (Rosario y José María Moreno) y lleva su nombre.

El tranvía y más tarde el subterráneo, tuvieron como eje a la Plaza Primera Junta la cual quedó enlazada a la Plaza de Mayo a partir de los recorridos por la Avenida Rivadavia. Ambos medios de transporte contribuyeron en mucho al desarrollo de este barrio, hoy en día uno de los más residenciales de Buenos Aires, en cuyo interior se encuentra localizado el centro geográfico de la ciudad.

COGHLAN

Su nombre recuerda al ingeniero irlandés Juan Manuel

Coghlan (1824-1890), quien llegado al país prestó servicios para la Municipalidad, fundamentalmente como técnico de los ferrocarriles ingleses, interviniendo también en los proyectos de creación del puerto de Buenos Aires.

Vinculado al Ferrocarril Central Argentino (hoy Bartolomé Mitre) se le dio su nombre a la estación urbana del ramal de esa línea férrea que une Belgrano "R" con Bartolomé Mitre, inaugurada el 1º de febrero de 1891. En torno a la estación, sector intermedio entre Villa Urquiza y Belgrano, fue surgiendo este tranquilo barrio en el que aún subsisten varias casas edificadas con una particular arquitectura de líneas inglesas.

CONSTITUCION

Durante los primeros años de vida de Buenos Aires Constitución era un sitio apartado y una zona de tránsito hacia el sur de la campaña. A fines del siglo XVIII los padres Bethlemitas fundaron un hospital al que llamaron de la Convalecencia, aproximadamente en los terrenos del que hasta hace poco tiempo atrás fuera Hospital Rawson.

A comienzos del siglo XIX, se vio la necesidad de alejar del centro de la ciudad las concentraciones de carretas y en 1821 se designó a la plaza de la Concepción para cumplir esa función. Dicha plaza, desaparecida al abrirse la avenida 9 de Julio, donde se encontraba en la intersección con la avenida Independencia, pasó a ser así el nuevo mercado de frutos de la ciudad.

Esta situación originó el

nacimiento de diversos proyectos tendientes a trasladar el mercado más hacia el sur, cosa que se materializó en 1857, a sugerencia del gobernador Pastor Obligado. El mismo se instaló en el terreno municipal limitado por las calles Cochabamba, Salta y Buen Orden (Bernardo de Irigoyen) con el nombre de Mercado del Sur del Alto o Mercado de Arriba de la Barranca debido a que el río llegaba hasta las proximidades de lo que hoy es Plaza Constitución. En él se vendían todas las mercaderías perecederas que llegaban del sur. Poco tiempo después el nuevo mercado recibió el nombre de Constitución.

Al borde del Mercado se ubicaba la primera estación terminal que ocupaba la media manzana comprendida por las calles Brasil, Lima, Caseros y Hornos. El edificio era de una planta con nueve ventanales y dos portones de acceso, con un andén doble de tres vías. A fin de 1866 la empresa estableció una línea de tranvías a caballo para facilitar el acceso a la estación. La misma cruzaba el mercado, internándose por Lima hasta la actual sede del Ministerio de Salud y Acción Social (lugar donde funcionó durante muchos años el Ministerio de Obras Públicas).

El ferrocarril trajo como consecuencia que el mercado viera desaparecer muchas de las viejas carretas cuyas cargas llegarían desde entonces con el nuevo sistema de transporte.

De esas épocas data el nombre que llevan la plaza y el barrio, que según el escritor José Juan Maroni, refiere a la Constitución del

Estado de Buenos Aires, que el pueblo juró solemnemente en la plaza de la Victoria el 23 de junio de 1854. El mercado fue denominado Constitución, en el año 1859.

En 1871 otro hecho azotó la zona, la epidemia de fiebre amarilla que provocó la muerte de catorce mil habitantes. Este suceso ocasionó la clausura del mercado.

Más adelante, en 1880, se produjo el segundo cierre del mercado. Buenos Aires se alzaba contra el resto de la Nación, Avellaneda trasladó la capital al vecino pueblo de Belgrano y declaró en rebeldía al gobierno provincial. El mercado fue desalojado para la defensa y, en su lugar, se levantó el principal campamento sureño de los porteños. Con la federalización de Buenos Aires la zona volvió a la normalidad y la plaza se convirtió en un paseo, mientras el mercado permaneció cumpliendo su antigua función.

Pocos años antes, el 1° de enero de 1887, el Ferrocarril del Sud había inaugurado una lujosa estación, la que transformó totalmente el aspecto de la zona: la estación central del Ferrocarril del Sud, en su momento la más grande y lujosa de toda América, en opinión de un periodista de la época.

El 30 de octubre de 1892 la plaza Constitución fue librada al público en su totalidad y el progreso no se hizo esperar. A la estación siguieron los edificios y el proceso de urbanización adquirió dimensiones considerables. Con mucha velocidad los transportes integraron zonas y aceleraron el desarrollo del barrio.

Entre los edificios que merecen recordarse y que no se hallan en pie, puede mencionarse el Teatro de Variedades, abierto en mayo de 1909 con la participación de la actriz Emma Gramática y la confitería denominada El Tren Mixto, que constituía el punto preferido de políticos, estancieros, escritores y artistas, que fuera demolida en el transcurso de la década del 60.

En 1948 el Estado tomó posesión del ferrocarril y cambió su nombre por el actual de General Roca.

A principios de la década del sesenta vuelve a ser Constitución el escenario de un conflicto. Tras la caída del presidente Arturo Frondizi, en marzo de 1962, el ejército sufrió un proceso de división interna que lo escindió en dos grupos antagónicos: azules y colorados y el barrio tuvo nuevamente el triste privilegio de ser escenario de enfrentamientos armados. Una tregua impidió que los acontecimientos se transformaran en tragedia.

La construcción, con las previas demoliciones, de la Avenida 9 de Julio y, luego de la Autopista 25 de Mayo, quitó al barrio buena parte de su identidad original. Hoy es una zona populosa y activa, tal vez la mejor comunicada con el centro de la ciudad. La estación sufrió reconstrucciones y ampliaciones con el correr de los años hasta quedar transformada en el monumental y algo deteriorado edificio que, después de más de un siglo de existencia, ve desfilar a diario a miles de apresurados pasajeros.

COLEGIALES

Su pasado se encuentra vinculado casi totalmente con el de su vecino Chacarita, habiendo formado parte de lo que fuera la célebre Chacarita de los Colegiales. El crecimiento de la ciudad dividió en dos barrios las antiguas tierras que conservan, no obstante, su nomenclatura primitiva. Precisamente su nombre proviene de los alumnos que allí iban a disfrutar de sus vacaciones y de lo cual nos ocuparemos al referirnos al barrio de la Chacarita.

Hoy, Colegiales crece al ritmo de sus barrios limítrofes: el ya nombrado Chacarita, Belgrano y Palermo, con los cuales en menor medida se confunde en un pasado común.

Una nota interesante de su historia reciente tuvo lugar en la sesión del 1° de junio de 1995 del Concejo Deliberante porteño en el cual se resolvió que la plaza de Conde y Concepción Arenal, lleve el nombre de Plaza Mafalda, en homenaje al popular personaje de las tiras cómicas de Quino.

CHACARITA

Su nombre es el diminutivo de la palabra quichua "chácara" o "chacra", y su historia es común a la de sus vecinos Agronomía, Colegiales, parte de Paternal y Villa Ortúzar.

Esas tierras pertenecieron originariamente a los padres jesuitas

y luego de la expulsión de éstos, en 1767, pasaron al Estado y a través de él al Real Colegio Convictorio Carolino de Buenos Aires, que comenzó a utilizar la casa de campo de la Chacarita como lugar de vacaciones de sus alumnos, razón por la cual con el correr del tiempo la zona fue identificada con el nombre de Chacarita de los Colegiales.

Desde entonces el Colegio cambió de nombre en varias oportunidades a la vez que transformaba su organización de acuerdo con las pautas que marcaban los nuevos tiempos, y así fue: Colegio de San Carlos, Colegio de la Unión del Sud, Colegio de Ciencias Morales, Colegio Central de Buenos Aires y finalmente Colegio Nacional de Buenos Aires, como se designara durante el gobierno de Mitre en 1863.

Sobre estos últimos tiempos, Miguel Cané en su novela "Juvenilia" nos ha dejado un imborrable testimonio de cómo eran esos días que los alumnos pasaban en este apartado lugar de Buenos Aires.

En 1871 la terrible epidemia de fiebre amarilla determinó la necesidad de habilitar el primitivo Cementerio del Oeste, en los terrenos hoy ocupados por el parque Los Andes.

Con la anexión de Flores y Belgrano en 1887, el barrio cobró mucha mayor importancia por su posición central entre los dos importantes núcleos urbanos de los nuevos límites de la ciudad.

El actual Cementerio del Oeste fue creado en 1873. Con sus noventa y tres hectáreas es el

cementerio más grande de la Capital y en su gran perímetro contiene dos áreas especiales: el cementerio británico y el cementerio alemán. Y así como en la Recoleta descansan los restos de muchas figuras de la historia argentina, en el de Chacarita también hay tumbas de personas que destacaron en distintas disciplinas, entre ellas están Carlos Gardel, Aníbal Troilo y Juan Gálvez.

Otra curiosidad que merece mencionarse es el complejo habitacional Barrio Parque Los Andes, inaugurado el 6 de octubre de 1927. Creado como un proyecto de casas económicas, este complejo ubicado frente al antiguo cementerio (y donde ahora cada fin de semana se reúne una feria de artesanías y antigüedades), es un verdadero ejemplo de urbanismo. Tiene diecisiete cuerpos, ciento cincuenta y siete departamentos, teatro, biblioteca, hemeroteca y siete mil cien metros cuadrados de parque interior. Lo habitan unas seiscientas personas y lo más importante es que los edificios (en forma de L y T) están ubicados de forma tal que en ningún momento del día producen conos de sombra entre sí. Este complejo habitacional cuenta con diez entradas y está desarrollado sobre un terreno de trece mil metros cuadrados.

FLORES

A principios del siglo XVII llegó a Buenos Aires procedente del Perú, Don Mateo Leal de Ayala, quien adquirió una extensa propiedad de quinientas varas en esta zona perteneciente al por entonces denominado Pago de la Matanza.

Muchos años después, en 1790, luego de varios propietarios,

Don Juan Diego Flores fue el dueño de la mayor parte del primitivo predio. Su hijo adoptivo y a la vez su heredero, Don Ramón Francisco Flores (1776-1825), junto con su apoderado y amigo Antonio Millán, fue quien cristalizó el nacimiento del pueblo cuyo nombre Las Tierras de Flores ya se había generalizado. En 1806 los nombrados Flores y Millán hicieron donación de una manzana para la iglesia, reservándose otros predios para la plaza y demás dependencias públicas. Las tierras restantes fueron fraccionadas en manzanas de dieciséis lotes, iniciándose las ventas en 1808.

El nombre del pueblo quedó oficializado en 1806 al crearse el curato de San José de Flores, cuyo pueblo nació a ambos lados del Camino Real (actualmente avenida Rivadavia), recorrido obligatorio para quienes viajaban hacia el oeste. Cuatro años más tarde surgiría el partido de San José de Flores.

La plaza pública, lugar que desde siempre funcionó como epicentro del barrio logró gran popularidad, como lo señalan dos hechos históricos: allí el 19 de diciembre de 1829 llegaron los restos de Manuel Dorrego y siete años más tarde en febrero de 1836 el pueblo se congregó para ver la llegada de la galera que traía los restos de Facundo Quiroga.

Cabe señalar que la Plaza de Flores, que siempre ocupó el lugar que se le reservara en el primitivo plano, fue utilizada en reiteradas oportunidades para efectuar ejecuciones de personas condenadas por la justicia a la pena capital, hechos que le otorgaron una fama no muy agradable. Su primer nombre oficial fue 14 de Julio, más tarde se la denominó San José y fi-

nalmente, luego de la incorporación del Partido a la Capital (1894) recibió el nombre de "General Pueyrredón" que actualmente ostenta, aunque continúa en uso su popular denominación de Plaza Flores.

En 1857, tras la inauguración del ferrocarril, la plaza se convirtió en centro comercial. Quince años después, el lugar tenía un ambiente romántico: en su entorno estaban la famosa confitería Las Orquídeas y los cines Rex y Colón, que contaba con servicio de cafetería que se servía en mesas colocadas en la vereda de la plaza. También, sobre

la actual calle Fray Cayetano funcionaba la L.O.I., una radioemisora que después se llamó Radio Nacional.

El barrio tuvo desde sus primeros tiempos su propio cementerio. El primitivo se encontraba en una zona céntrica, razón por la cual se decidió trasladarlo a un predio limitado por las actuales calles Varela, Culpina, Tandil y Remedios, siendo inaugurado el 20 de setiembre de 1832. En julio de 1865 el cementerio quedó secularizado y, finalmente, en 1871, se inauguró el actual,

destinándose el predio anterior para dependencias municipales.

Con respecto a la actual iglesia, su construcción se inició en 1879, época para la cual el viejo edificio construido por el ingeniero Felipe Senillosa durante el gobierno de Rosas, se encontraba en peligroso estado. El 4 de mayo el arzobispo Federico Ameiros colocó la piedra fundamental, inaugurándose el nuevo templo el 18 de febrero de 1883, merced a los esfuerzos de su párroco Feliciano De Vita.

En 1887, Flores y su partido fueron anexados junto a Belgrano a los límites de la Capital Federal. Desde ese momento el pueblo pasó a ser uno de los más importantes barrios de Buenos Aires constituyéndose con el paso de los años en el núcleo social y comercial de todo el oeste porteño.

Cuando entre 1912 y 1916 el Instituto Geográfico Militar llevó a cabo el replanteo de los mapas de la ciudad y la provincia de Buenos Aires fijó la ubicación exacta de un punto de arranque inicial para toda la triangulación posterior, con referencia a la Línea del Ecuador y el meridiano de Greenwich, ese punto inicial fue la cruz de la iglesia de San José de Flores, entonces visible desde grandes distancias.



La Avenida Avellaneda, al atravesar los barrios de Floresta y Flores

FLORESTA

Aún existen dudas sobre el origen del nombre de este barrio, no obstante lo cual se estima que el mismo proviene de un local de recreo allí existente y que, a su vez, quizás aludiera con su denominación a las

características del lugar en lo que hace a su vegetación.

El acontecimiento que permitió su crecimiento fue la llegada del Ferrocarril del Oeste, el cual al inaugurar sus servicios el 29 de agosto de 1857 tuvo como punto final de su recorrido a la estación La Floresta. Ese día llegaron al barrio Valentín Alsina, Domingo Faustino Sarmiento y Bartolomé Mitre, junto a otras distinguidas personalidades que participaron de la inauguración de la primera línea férrea del país.

Hacia finales del siglo pasado, era una zona de grandes quintas que fueron loteadas en parcelas más pequeñas. Comenzaron a construirse en ellas viviendas a la vez que se diseñaban y abrían calles. En aquellos tiempos se relata: "...el sector edificado sobre la avenida Rivadavia con rumbo al Este ofrecía raleadas construcciones. Tal arteria carecía de afirmado... Formaban la desperejada calzada, piedras quebradas distribuidas irregularmente hacia los laterales de los rieles tranviarios, por lo común conocidos como trotadoras... Las aceras, de tierra en su mayoría, con algunas pocas de ladrillos colocados al azar, elevábanse más de media vara sobre la calle y, no obstante las precauciones, eran frecuentes los porrazos o rodadas de peatones, lo cual acaecía especialmente hacia la noche, debido a la iluminación escasa."

Desde comienzos del siglo, numerosos individuos procedentes del sur de Italia se afincaron en el sector comprendido entre Av. Avellaneda, Argerich, Av. Gaona y Concordia. Casi en su totalidad, formaron parte de las cuadrillas municipales destinadas al adoquinado de las calles. Hasta tal

punto conservaron sus hábitos, sus características y su dialecto, que la referida zona pasó a denominarse La Calabria. Con posterioridad se radicaron en el sitio familias de origen árabe y hebreo que relegaron al olvido tal denominación.

En la primera década del siglo XX se instalan los primeros ramales de iluminación a gas, aunque el último farol a kerosene se apagó en 1931. En octubre de 1934, durante la celebración del Congreso Eucarístico Internacional, realizado en Buenos Aires el entonces Cardenal Pacelli (posteriormente Papa Pío XII) fue invitado a visitar La Floresta.

El poeta Baldomero Fernández Moreno evocaba así el aspecto del barrio en sus años de juventud: "Floresta era un verdadero pueblecillo en que todos se conocían: calles sin adoquinar, largos alambrados cargados de hiedras y madreselvas, y por aquí y por allá bosquecillos de casuarinas, de eucaliptus. Los puntos de reunión eran, como en todas partes, la plaza, la estación y la capilla, pues había una humildísima, con un atrio embaldosado entre verjas mohosas en forma de lanza, de las que muchas habían perdido la punta."

En la actualidad, todavía se hallan rincones que recuerdan ese pasado de casas "tipo cajón", muchas de ellas remodeladas, pero aún solariegas y cargadas de un aire que conserva todavía el perfume del campo.

LINIERS

Liniers, como casi todos los barrios del oeste, es hijo del

ferrocarril. Cuando la zona era casi campo, el 19 de enero de 1872, el por entonces Ferrocarril de la Provincia autorizó la instalación de una estación, la que el 18 de diciembre del mismo año recibió el nombre de Liniers.

Sin embargo, habrían de pasar aún varios años para que la estación comenzara a prestar servicios, siendo inaugurada el 1º de noviembre de 1887. El ferrocarril no solamente estimularía el progreso del barrio sino que también le otorgaría su nombre. Influiría, también en su desarrollo el establecimiento, a principios del presente siglo, de los mataderos en sus proximidades.

Poco a poco la población fue aumentando en forma paralela al fraccionamiento de las quintas, lo que permitió la apertura de calles y su revolución edilicia. Uno de sus primeros protagonistas, fue el Barrio de las Mil Casitas que aún hoy merece ser recorrido, aún cuando muchas de ellas fueron remodeladas.

Alrededor de la Avenida Rivadavia floreció un centro comercial de envergadura que, a pesar de las crisis económicas, conserva aún hoy gran vigor, ya que el sector es un fuerte nudo del transporte entre la Capital y la Provincia de Buenos Aires.

MATADEROS

El 14 de abril de 1889 se colocó la piedra fundamental de los nuevos mataderos que serían inaugurados en 1901 y desplazarían a los tradicionales Corrales Viejos ubicados en la zona de Parque de los Patricios.

Alrededor de las nuevas instalaciones comenzó a formarse el barrio, que se llamaría precisamente Mataderos y cuya población viviría de la nueva fuente de trabajo instalada. Los trabajadores, provenientes tanto de los viejos asentamientos como de los conventillos del centro, produjeron allí el fenómeno de la primera suburbanización de Buenos Aires, la de los barrios de trabajadores, muchos de ellos inmigrantes, que llegaron en busca de trabajo, terrenos y vivienda propios. Se inaugura aquí una nueva cultura que tendría como expresiones el tango, la milonga y el sainete.

Por entonces, Mataderos era Nueva Chicago, denominación que aludía a la ciudad norteamericana caracterizada por su industria de la carne. El arroyo Cildañez ganó por años un apodo: "el arroyo de la sangre", pues hacia él derivaban los desperdicios de la industria carnicera.

En 1912 se habilitaron las primitivas instalaciones del Hospital Juan F. Salaberry, construido a partir de la colecta pública organizada por los amigos del hombre de negocios de ese nombre, en homenaje a su memoria.

Así fue creciendo este barrio, cuya denominación, Mataderos, se impondría definitivamente en la nomenclatura porteña. Se recuerdan historias de malevos y entreveros y el olor característico que provenía del viejo Mercado Nacional de Hacienda. La actividad de la carne generó la formación de gremios de origen anarquista y socialista.

También florecieron en esta época actividades sociales y culturales que se extendieron hasta

más allá de los años 50.

Con la instalación, en 1929, del Matadero Modelo y Frigorífico Municipal Lisandro de la Torre, se industrializó la actividad de la carne en el barrio. Este establecimiento oficiaba de regulador y garantizador de los precios de mercado e intervenía en defensa de los pequeños empresarios. En 1959, bajo la presidencia de Arturo Frondizi, el frigorífico fue privatizado y en 1960 fue adquirido por la Corporación Argentina de Productores de Carne (CAP). Las luchas obreras en este periodo trascendieron la geografía barrial y dieron lugar a una huelga general.

En 1964, por iniciativa de un grupo de vecinos se creó La República de Mataderos, entidad civil con fines sociales, culturales y deportivos. La década del 70, sumó a la crisis política, la económica, debiendo cerrarse el frigorífico Lisandro de la Torre. También fue demolido el hospital Salaberry, trasladándose sus servicios al hospital Santojanni de Liniers. A partir de 1983, los lazos barriales se restauraron formándose nuevamente agrupaciones vecinales que constituyen canales por los que fluyen el fuerte espíritu de solidaridad y pertenencia de la población.

MONTE CASTRO

A mediados de 1703 don Pedro Fernández de Castro se constituyó en propietario de las tierras que más tarde serían identificadas como Chacra de Castro o Montes de Castro, debido este último nombre a la fisonomía arbolada de la chacra. Fernández de Castro falleció muy poco después, el 18 de julio del mismo año,

heredándolas su hija Ana.

Allí se alojaria en 1806 el Virrey Sobremonte en camino hacia Córdoba, producidas las Invasiones Inglesas. En 1810 Francisco Ortiz de Ocampo y Antonio González Balcarce impartieron instrucción al primer ejército patrio que en junio saldría en campaña hacia el interior del país. La chacra por entonces era propiedad de Don Juan Pedro Córdoba, pero el lugar quedó identificado ya para siempre con el nombre de sus antiguos dueños.

MONTSERRAT

Por su ubicación geográfica el barrio de Montserrat nació en el mismo instante que la ciudad de Buenos Aires. Sin embargo, podría decirse que fue en 1769, con la creación de la Parroquia de Nuestra Señora de Montserrat, cuando el barrio comenzó a adquirir vida propia y su nombre definitivo.

Es casi imposible resumir su historia pues es la historia misma de Buenos Aires. Recordemos solamente su plaza de Toros, que comenzó a funcionar en 1791 cerca de la esquina de las actuales 9 de Julio y Belgrano y más próxima aún de la, por entonces, celebrísima Calle del Pecado.

Conocido durante muchos años como Catedral al Sur, por su ubicación respecto a nuestra Iglesia madre, fue denominada vulgarmente como Barrio del Tambor a causa de su población negra. Vió funcionar entre sus calles importantes asociaciones que agrupaban en su seno a la sacrificada población de origen africano: Cabunda, Banguela, Mondongo, Angola y otros.

No por ser céntrico, el barrio dejó de poseer su historia de compadritos y cuchilleros los que le son tan suyos como el Cabildo, las iglesias de San Francisco, San Ignacio y Santo Domingo, la Manzana de las Luces y otros importantísimos testimonios del pasado de nuestra ciudad, declarados lugares y/o monumentos históricos.

Tres plazas muy importantes se encuentran entre sus límites: Moreno, Lorea y del Congreso. La primera tuvo su origen en el famoso Huevo de Montserrat, conocido como De la Fidelidad, Buen Orden y Restaurador Rosas. La plaza Lorea se formó en los terrenos que fueran de Isidro Lorea quien, juntamente con su esposa, muriera durante las Invasiones Inglesas.

La Plaza del Congreso se encuentra frente al monumental Palacio Legislativo y en ella está emplazado el hito que señala el kilómetro cero de nuestras vías camineras. En ese lugar se libró la terrible lucha de sus pretéritos vecinos con los invasores ingleses en los primeros años del siglo XIX; fue concebida con el objeto de realzar el Palacio del Congreso, y fue inaugurada en el año 1914. En ella

muere la Avenida de Mayo.

En esta plaza se encuentra el Monumento a los Dos Congresos, que está formado por tres sectores bien definidos: el estanque que simboliza al Río de la Plata y sus dos afluentes, el Paraná y el Uruguay; la terraza rodeada de balustradas, a la que se accede por tres escalinatas y, en el centro de éstas, el monumento propiamente dicho donde se hallan representados la Asamblea de 1813 que abolió la esclavitud y el Congreso de Tucumán que declaró la Independencia el 9 de julio de 1816. Este grupo escultórico es rematado por la figura de la República que apoya su brazo izquierdo sobre un arado, símbolo del trabajo y sostiene en su mano derecha una rama de laurel que representa a la gloria. Fue inaugurado, al igual que la plaza en el año 1914.

En 1804 se habilitó La Recova, edificios rectangulares de una sola planta que tenían cada uno veinte locales: diez mirando al este y otros diez al oeste. Estaban uno a continuación del otro cortando en dos el espacio de la hoy Plaza de Mayo, en línea con las calles Defensa-Reconquista. Cada uno tenía de ancho casi veinte metros y algo más

de cincuenta de largo. Estaban separados entre sí por diez metros. Poco después se construyó un arco que unió los dos cuerpos y ocho nuevos "cuartos". Con esta construcción se llamó Plaza del Fuerte a la ubicada al este de la Recova. La manzana frente al Cabildo siguió siendo la Plaza Mayor, aunque tras el triunfo sobre los ingleses, se llamó Plaza de la Victoria.

Un día del invierno de 1811, sus flamantes arcadas vieron el fusilamiento de Martín de Alzaga. Más tarde, se abrieron otros comercios de alimentos en la creciente ciudad, por lo que algunos locales de la Recova fueron alquilados para tiendas y cafés estando prohibida la venta de bebidas alcohólicas.

El antiguo edificio que fuera sede del Poder Legislativo Nacional, existe aún dentro del Banco Hipotecario Nacional y conserva su entrada y recintos originales (Balcarce 139). Ambas cámaras iniciaron allí sus sesiones en 1864 y siguieron utilizando sus instalaciones hasta 1905. El solar ha sido declarado lugar histórico.



Desde lo alto del Cabildo, así se veían la Catedral, la Curia, el Teatro Colón y la Recova Vieja.

El 27 de mayo de 1812, Bernardino Rivadavia propuso la creación del Museo de Historia Natural, origen del actual Museo Nacional de Ciencias Naturales que lleva su nombre. El proyecto fue retomado en 1823 y, en sus primeros tiempos funcionó en las galerías altas del Convento de Santo Domingo, siendo Carlos Ferraris su primer director. En 1854 fue trasladado a cuatro salas en el cruce de las calles Perú y Alsina y en 1862 se nombró como director a Germán Burmeister al que se considera el fundador científico del museo y quien lo dirigió durante treinta años logrando enriquecerlo con importantes colecciones. El museo continuó funcionando en dicho lugar hasta el año 1934, en que fue trasladado a su actual ubicación en el Parque Centenario.

En la mañana del 17 de mayo de 1884, los vecinos de Buenos Aires asistieron al nacimiento de la Plaza de Mayo, un espacio de dos manzanas que guardaba muchas historias y que propiciaba muchas más. Allí fue, precisamente, el lugar donde Juan de Garay clavó el rollo de la Justicia.

La Pirámide de Mayo existente hoy en día en el centro de la Plaza, obra de Prilidiano Pueyrredón contiene en su interior la primitiva pirámide, inaugurada en 1811, en conmemoración del primer aniversario de la Revolución de Mayo de 1810. Tanto la Plaza como la Pirámide fueron declarados monumentos históricos en el año 1942.

En la Manzana de las Luces se concentraba la vida cultural del Buenos Aires colonial y allí se formaron muchos de los intelectuales

criollos que luego dieron vida a la Revolución de Mayo. En ella pueden visitarse la iglesia de San Ignacio considerada una de las más antiguas de la ciudad; el Colegio Nacional de Buenos Aires (en Bolívar 263) cuyo actual edificio es obra del arquitecto francés Norberto Maillart. Gran parte de su historia está reflejada en Juvenilla, la novela de Miguel Cané.

Ha sido declarado monumento histórico nacional, siendo considerado el sucesor histórico del primer colegio que en 1675 instalaron en ese predio los jesuitas y la sede de la primera Universidad que tuvo Buenos Aires, en Perú y Alsina, frente al monumento ecuestre al general Julio A. Roca. Desde 1779 funcionó allí la primera imprenta.

En el solar donde se levantaba el primitivo fuerte y casa de Virreyes, hoy se ubica la Casa de Gobierno, sede del Poder Ejecutivo

Nacional, conocida como Casa Rosada. Este edificio de líneas italianizantes se materializó a través de tres construcciones diferentes: la Casa de Correos en 1873, sobre la calle Hipólito Yrigoyen; la construida posteriormente hacia la calle Rivadavia con frente a Plaza de Mayo y, por último, el cuerpo que comprende el arco central, construido al mismo tiempo que los sectores con frente a Rivadavia y a Paseo Colón. La Casa de Gobierno fue declarada monumento histórico en el año 1942.

El edificio de Perú 130 que ocupa el Honorable Concejo Deliberante, fue proyectado por el arquitecto Pablo Ayerza en 1933. Su alta torre posee un reloj con carrillón. El Palacio Municipal, sede del gobierno administrativo de la Ciudad, fue inaugurado en 1902. Está construido sobre los terrenos donados al General San Martín después de sus campañas libertadoras.



Desde lo alto del Consejo Deliberante se divisan el Palacio Municipal, la Catedral, la nueva Curia Metropolitana. Al pie, la torre del Cabildo.

El histórico Cabildo de Buenos Aires fue sede en la colonia del gobierno municipal. El edificio fue levantado en 1725 de acuerdo al proyecto del jesuita Andrés Bianchi. Su fachada fue remodelada en la segunda mitad del siglo pasado. Su aspecto actual es el resultado de los trabajos de restauración realizados en 1942 por el arquitecto Mario Buschiazzo. En él funciona el Museo del Cabildo de la Revolución de Mayo, en el que se exhiben testimonios referidos a las Invasiones Inglesas. Una mención especial merece la Sala Capitular. El Cabildo fue declarado monumento histórico en 1933.

En el atrio de la Iglesia de Santo Domingo se encuentra el Mausoleo a Manuel Belgrano, cuyo autor fue Ettore Ximenez, inaugurado el 20 de junio de 1903.

El Pasaje Barolo lleva ese nombre en memoria de Luigi Barolo, quien a los veinte años llegó a nuestras tierras desde Milán y trabajó aquí en su oficio de tejedor hasta que logró cumplir su sueño: edificar ese edificio. Se inauguró en 1923, fue construido sobre los planos del arquitecto Mario Palanti y ha sido declarado lugar histórico nacional.

En este barrio, en el año 1822, se ubicó la primer peluquería de la ciudad, en la calle Venezuela, entre Piedras y Chacabuco, cuyo dueño era Manuel Mateo Masculino.

En la calle Moreno 1702, vivió el cantor y compositor popular Agustín Magaldi (1898-1938), habiendo decretado la Municipalidad de la Ciudad de Buenos Aires, la colocación en ese lugar de una placa en su homenaje.

La Avenida Rivadavia, uno

de sus límites, es considerada una de las más largas del mundo, nace en la avenida Paseo Colón bajo el número 201 y termina a dieciocho kilómetros de distancia, en el número 11.800.

Aparte de los ya mencionados, el barrio cuenta con otros edificios y solares declarados históricos, como lo son: la Capilla de San Roque, la casa de los Balcarce (hoy dentro del edificio del Banco Hipotecario Nacional), la Casa de Liniers, la Jabonería de Vieytes, la sala de la Antigua Junta de Representantes, la Antigua Casa de la Moneda, el edificio que fuera del Diario La Prensa, hoy propiedad de la Municipalidad de la Ciudad de Buenos Aires y la Iglesia de Montserrat.

NUEVA POMPEYA

En dedicación a Nuestra Señora del Rosario de Pompeya, advocación de la Virgen María venerada en el célebre santuario de la provincia de Nápoles en Italia, nació en 1896 la primitiva capilla levantada por los Padres Capuchinos que dió el nombre al barrio.

Zona baja y anegadiza, formaba parte del Pago del Riachuelo, nombre con que se reconocían estas tierras durante los primeros años de vida de la ciudad. Con una muy escasa población, la unía con Buenos Aires un camino que tenía, aproximadamente, la dirección de la actual avenida Amancio Alcorta y que culminaba en el famoso Paso de Burgos (nombre del botero que cruzaba a los peatones de una orilla a la otra), bajo del Riachuelo que permitía atravesarlo para continuar rumbo al sur.

En 1859 se construyó allí el célebre Puente Alsina, en homenaje a Valentín Alsina, gobernador de Buenos Aires. Con el tiempo, el puente soportó varios derrumbes aunque se mantuvo en pie hasta 1910 en que fue sustituido por el antecesor del actual, inaugurado a su vez en 1939 bajo el nombre oficial de Puente General José Félix Uriburu. El primitivo Puente Alsina quedó inmortalizado en la leyenda ciudadana.

El 10 de julio de 1807 pasaron por allí las tropas inglesas y en 1880 lucharon por su posesión las fuerzas nacionales de Avellaneda y las porteñas de Carlos Tejedor.

Popularmente llamado Barrio de las Ranas o Barrio del Bañado tuvo una población de escasos recursos, que se encontraba muy vinculada al trabajo de los mataderos.

NUÑEZ

Don Florencio Emeterio Nuñez (1834-1900), fue el fundador del barrio que lleva su nombre. A principios de 1873 formó una sociedad: Nuñez y Cía., cuyo principal objetivo era la fundación de un pueblo que se llamaría Saavedra. La sociedad contrató al ingeniero Laurentino Sierra Carranza y al arquitecto Juan Antonio Buschiazzo, quienes trazaron el plano de la nueva población.

El domingo 27 de abril de 1873 se llevó a cabo lo que podríamos considerar la fundación de los barrios de Nuñez y Saavedra. Ese día llegó a la zona un tren que conducía unas dos mil personas, las que al llegar a Nuñez se dirigieron al

lago artificial de Saavedra, en el parque que actualmente ostenta ese nombre. Allí fue bendecida una góndola, realizándose luego un banquete tras el cual Don Florencio Nuñez y el doctor José Francisco López pronunciaron discursos alusivos a los actos.

En esa misma jornada fue inaugurada la estación del Ferrocarril del Norte que recibió el nombre del fundador del barrio. Construida por los ingleses, es en la actualidad una de las obras más antiguas del barrio.

Poco tiempo después de la ceremonia de fundación se iniciaron los remates de terrenos y se levantaron las primeras casas. El barrio conserva una edificación de viviendas bajas y un aire tranquilo a pesar de la amenaza de los edificios de departamentos que se levantan sorpresivamente.

Nuñez tiene paisajes propios muy característicos, especialmente en las zonas de barrancas, próximas al puente Saavedra. En un tiempo la región estaba recorrida por arroyos que todavía existen ocultos bajo el asfalto y desembocan en el Río de la Plata; por ejemplo, bajo la avenida Comodoro Rivadavia corre el arroyo Medrano, que llega entubado desde el Barrio de Saavedra.

PALERMO

El nacimiento de este barrio se encuentra vinculado con Don Juan Manuel de Rosas, quien hacia 1836 adquirió estos solares construyendo allí su residencia, en la esquina sudeste de las actuales avenidas del Libertador y Sarmiento. Luego de

Caseros, la casa la ocupó Urquiza y con posterioridad a esos agitados años, fue sede de la Escuela de Artes y Oficios, del Colegio Militar y de la Escuela Naval.

El Parque Tres de Febrero fue inaugurado el 11 de noviembre de 1875 por el presidente Avellaneda. Sarmiento, que había sido el gestor de la idea el año anterior, era presidente de la Comisión del Parque Tres de Febrero en el momento de su inauguración.

En la actualidad, el Parque tiene seiscientos ochenta y ocho hectáreas de superficie, de las cuales solo ochenta y ocho son de uso público, gratuito e irrestricto. Todo lo demás (el 87%) está ocupado, construido, invadido, cedido o entregado en concesión por veinte años. Las concesiones de ochenta y tres hectáreas de parque vencen entre los años 2011 y 2012.

Dentro del Parque se encuentra el Buenos Aires Cricket Club, lugar declarado histórico por su papel introductorio en varios deportes de la cultura porteña.

Considerado un punto clave en la ciudad, el sector de la plaza Italia es desde siempre un lugar de convocatoria para porteños y turistas. Primitivamente conocida como La Plazoleta de los Portones (eran tres amplias portadas con rejas que se mantuvieron hasta 1917 en el cruce de Av. Santa Fe y Av. Sarmiento), la zona fue desde su origen un sector planificado para el esparcimiento. Por allí pasaba el "tranway" de la empresa de Buenos Aires y Belgrano, propiedad de Mariano Billinghurst, que ya para entonces recorría por la

Avenida Santa Fe entre la Plaza de la Victoria (hoy de Mayo) y el pueblo de Belgrano. Corrían por allí, en los días de lluvia, torrentes de agua que desembocaban en el Arroyo Maldonado. La estación de tranvías de tracción animal, llamada Portones, estaba en Santa Fe 4156. Su terreno lo ocupa hoy la agencia Palermo del Banco de la Nación Argentina.

No es una casualidad que a la plaza la enmarquen el Jardín Zoológico (pensado en 1874 por el presidente Domingo Faustino Sarmiento y diseñado por los paisajistas jardineros Adolfo Methfessel y Carlos Bunel), en cuya puerta todavía se puede dar rienda suelta a la nostalgia con un paseo en los tradicionales mateos; el Jardín Botánico (creado en 1892 por iniciativa de Carlos Thays) y el predio de la Sociedad Rural Argentina, lugar en donde desde 1878 se realiza la Exposición Nacional de Ganadería e Industria.

En cuanto a la plaza en sí, su elemento distintivo es el monumento a Giuseppe Garibaldi, obra del escultor italiano Eugenio Maccagnani. Inaugurado el 19 de junio de 1904, es similar al que su autor realizó para la ciudad de Brescia, Italia. La figura ecuestre fue fundida en Berlín, Alemania y el monumento se realizó gracias a una colecta pública iniciada por el diario La Prensa en 1882.

El Rosedal no sólo fue un espacio de rosas dentro del parque Tres de Febrero, sino también un refugio de obras de arte. El Jardín de los Poetas cuenta con bustos de artistas como Dante Alighieri, Paul Groussac y William Shakespeare, y el Patio Andaluz es una réplica de un patio sevillano, donado por el Ayuntamiento de esa ciudad.

El tango se afincó también en Palermo y Hansen fue su mitológico escenario, era el tiempo en que aún el arroyo Maldonado se encontraba abierto al cielo y las esquinas del barrio no soñaban que después cobijarían la leyenda de acunar en sus ochavas a infinitos guapos y malevos.

Poco a poco desaparecieron los restos del pasado. En 1889 fue demolida la vieja casa del Restaurador; en 1917 corrieron igual destino los célebres portones que servían de ingreso al parque y cuyo nombre adoptó la toponimia popular para designar a la Plaza Italia y sus inmediaciones.

Con respecto al origen del nombre de este barrio, las discusiones aún continúan, siendo las dos hipótesis más difundidas las que vinculan esta denominación a Juan Domínguez Palermo, funcionario y comerciante, quien a principios del siglo XVIII era

el propietario de las tierras y la hipótesis que nos dice que el mismo deriva de un oratorio en el que se veneraba una imagen de San Benito de Palermo.

En junio de 1995, la Comisión de Asuntos Municipales de la Cámara de Diputados, aprobó la construcción de un monumento a Carlos Gardel en la plaza República de Chile, en Av. Del Libertador y Tagle.

Palermo es hoy el barrio más populoso de la ciudad, así como el de mayor superficie y crecimiento poblacional. Es asimismo, uno de los barrios de mayor valor inmobiliario de la Capital.

PARQUE AVELLANEDA

El parque Presidente Doctor Nicolás Avellaneda se encuentra ubicado en casi toda su extensión en lo que fuera la antigua chacra Los

Remedios, que perteneció a la familia de Don Domingo Olivera.

La vieja quinta se remonta al siglo XVII, cuando la Hermandad de la Santa Caridad erigió en esas tierras una capilla, hoy Parroquia de San Miguel, consagrando un oratorio a Nuestra Señora de los Remedios.

En 1822, secularizada la hermandad, cedió su lugar a la Sociedad de Beneficencia, la que en un remate público vendió la quinta en 1828 a Don Domingo Olivera. La chacra fue usada como centro de experimentación agrícola-ganadera. Distintas generaciones de los Olivera ocuparon el casco del establecimiento que aún hoy conserva sus características esenciales.

La chacra fue objeto de sucesivos fraccionamientos, hasta que el 7 de marzo de 1912 la Municipalidad adquirió el terreno comprendido por las calles Lacarra, Directorio, Moreto y Gregorio de



Plaza Italia. Monumento a Garibaldi a principio de siglo

Laferrere, para formar allí un parque público.

El 28 de marzo de 1914 se inauguró oficialmente el mencionado parque con la denominación de Olivera. El 14 de noviembre de ese mismo año recibió finalmente su denominación actual, que es el nombre que por extensión recibió el barrio nacido a su alrededor.

PARQUE CHACABUCO

Vecino de Caballito y nacido en lo que fuera el antiguo partido de San José de Flores, este barrio se originó alrededor de la vieja Fábrica Nacional de Pólvora o "Polvorín de Flores", que se encontraba ubicado en la parte sur del actual parque, de la cual merece recordarse la gigantesca explosión que la destruyó casi totalmente el 26 de enero de 1898.

En 1902 la Municipalidad gestionó ante el gobierno la cesión de esos terrenos, originándose de esa forma el actual Parque Chacabuco (nombre que recuerda a la batalla en la que el General San Martín venció a los Realistas en Chile, el 12 de febrero de 1817), rodeado por entonces de numerosos baldíos y quintas.

Hoy, alrededor del parque, importante pulmón de la zona, crece un barrio sumamente pujante comunicado con el resto de la ciudad a través de diversos medios de transporte público que incluyen la línea "E" de subterráneos.

PARQUE PATRICIOS

A principios del siglo pasado tuvieron sus quintas de verano en la zona que hoy ocupa el barrio, la familia Escalada, donde falleció en 1823 Remedios, esposa del Gral. San Martín; Daniel Gowland, comerciante inglés, quien fuera Director del Banco Provincia (1798-1882) y Francisco P. Moreno (1852-1919) antropólogo, geógrafo, explorador y descubridor de los más importantes lagos y ríos de la cordillera patagónica.

Un antiguo plano de la Ciudad de Buenos Aires de 1836 destaca en la zona actual del barrio de Parque de los Patricios un matadero, el mismo que inspiraría en Esteban Echeverría las fuertes imágenes de su célebre cuento del mismo nombre. En 1867 comenzaron a funcionar allí los nuevos corrales hacia donde llegaban las tropillas de animales que venían desde la provincia y cruzaban el Puente Alsina. Este movimiento dio origen a una creciente población que se desempeñaba en las múltiples actividades propias del movimiento, matanza y faenamiento de las reses.

El barrio de los Corrales Viejos fue desarrollándose e influyendo en su vecino de Nueva Pompeya. La quema de basura cercana y su típico personaje, el ciruja, se mezclan en otros nombres que recibió la zona: Barrio de las Ranas y Pueblo de las Latas, con toda la connotación de la picardía de sus personajes, reflejados en letras de tangos y en el sainete porteño. También fueron famosos los duelos criollos, originados en los

trabajadores de cuchillo de los mataderos, donde muchas disputas se dirimían en dramáticos enfrentamientos.

El Matadero del Sur fue oficialmente inaugurado el 11 de noviembre de 1872 y funcionó allí hasta principios del nuevo siglo, cuando fue trasladado a su actual emplazamiento.

Más tarde surgieron parcelamientos que, con el pasar del tiempo, se irían poblando hasta conformar el barrio que hoy conocemos.

En el transcurso del siglo XX, Parque Patricios se pobló con fábricas, curtiembres y telares caracterizándose por ser un barrio de trabajadores. Su parque fue embellecido durante la intendencia de Anchorena, luego de finalizada la primera guerra mundial (1918).

Por esa época se destacaron en el barrio escritores y poetas que desarrollaban sus actividades en modestos órganos de prensa: revistas mensuales o semanales donde algunos comenzaron carreras en las que adquirieron notoriedad. Entre ellos se recuerda al compositor popular Enrique Santos Discépolo y al escritor y director Armando Discépolo, su hermano. Entre los hombres de letras figuran Alberto Ghirardo, Germán Berdiales y Ezequiel Soria, quien además fue periodista y comediógrafo.

PATERNAL

Este barrio se encuentra atravesado por el que en el pasado siglo fuera el Camino a Moreno, hoy

avenida Warnes. Zona de chacras y quintas formó parte de la ya referida Chacarita de los Colegiales. En 1887 el Ferrocarril Buenos Aires al Pacífico hoy General San Martín inauguró allí su estación Chacarita, la que en 1904 modificó su nombre por el de Paternal.

El cambio de denominación se debió a las gestiones realizadas por la Sociedad de Seguros La Paternal, que era propietaria de terrenos en las inmediaciones y en los cuales estaba edificando numerosas casas para obreros, proviniendo precisamente de ello el nombre que aún ostenta el barrio.

RECOLETA

El 12 de octubre de 1732 se inauguró el templo de Nuestra Señora del Pilar y el Convento de los Padres Recoletos a un cuarto de legua de la ciudad y se constituyó en el primer asentamiento colonial del

actual barrio al cual le dió su nombre. Esas tierras eran apartadas del antiguo Buenos Aires y pertenecían al pago de Monte Grande, luego San Isidro. La iglesia, visible desde gran distancia por la altitud del terreno, se dice que servía de guía a los navegantes que se acercaban al puerto de la Santísima Trinidad.

Una de las calles principales del actual barrio, la Av. Callao, fue considerada por Bernardino Rivadavia la avenida de circunvalación de la ciudad por lo que tuvo desde antiguo un ancho de 30 varas, único en esa época. El mismo, siendo ministro de Martín Rodríguez, dispuso la creación del Cementerio del Norte o de la Recoleta, inaugurado el 17 de noviembre de 1822. Callao se extendería por entonces con un trazado irregular hasta Córdoba, convirtiéndose de ahí en más en una accidentada bajada hacia el río, intransitable con las lluvias. Hasta allí llegaba la edificación más o menos continua

pues luego seguían quintas hasta Juncal y de allí hacia el norte ya era campo abierto, conociéndose la última parte de Callao hasta el río como el Camino de las Tunas, sendero angosto y tortuoso que terminaba en el Camino del Bajo que costeara el río.

Muchas de las quintas mencionadas servían de residencia de verano para varias familias que habitaban en el centro de la ciudad, pues en ese entonces el barrio era considerado casi un pueblo diferente, apartado de la ciudad. Con la actividad del cementerio, a la que se unió la propia de un matadero instalado en la misma época, el barrio se fue poblando, pero permaneció como un arrabal de la ciudad hasta que en 1886 el intendente Alvear dispuso la refacción del cementerio y luego completó el trazado de la Av. Callao. Rápidamente las viejas quintas pasaron a ser lujosas



Año 1841. Cementerio de la Recoleta, litografía de Carlos E. Pellegrini

residencias y el barrio cambió su fisonomía transformándose en uno de los más importantes de la creciente ciudad.

El antiguo Huevo de las Cabecitas era el punto de partida de los transportes que iban hacia San Isidro y el Tigre, siguiendo la antigua calle de Chavango (hoy Av. Las Heras) y continuando por el camino del Bajo (Av. Luis María Campos y Av. del Libertador) hasta que se diseñó el Camino del Alto (Av. Santa Fe). Ese lugar dio origen a la Plaza Vicente López. Por su parte, la Plaza Rodríguez Peña se originó en una donación de la señora Catalina Rodríguez Peña de Cazón, justamente para que el intendente Alvear pudiera completar el trazado de la Av. Callao.

El continuo progreso del barrio hizo desaparecer varias de las antiguas casonas para dar paso a lujosos departamentos que caracterizan hoy día su arquitectura, aunque subsistieron varias residencias de principios de siglo que se distinguen entre los altos edificios. Tiene en la actualidad 200.000 habitantes, es el segundo en población dentro de la ciudad luego de Palermo, pero es el más densamente poblado, con más de 36.000 personas por kilómetro cuadrado.

RETIRO

Con esta denominación se reconoce a esta zona de Buenos Aires desde principios del siglo XVIII. Su nombre proviene de la Casa del Retiro, construida a principios de ese



El cementerio de la Recoleta junto a la Iglesia del Pilar y el Centro Cultural (ex Asilo de Ancianos) forman, con los jardines que preceden a la Plaza Francia, una isla entre las altas construcciones del barrio Norte.

siglo en la intersección de las actuales Arenales y Maipú por el gobernador Agustín de Robles, muy próximo de la Ermita de San Sebastián, existente ya en 1608.

Poco después la casa fue vendida a la Compañía de Mar del Sur y tuvo por destino alojar a los esclavos llegados a Bs. As.

En 1800 se iniciaron las obras de construcción de la Plaza de Toros, cuyo contorno aún se mantiene en la plaza San Martín sobre la avenida Santa Fe. Durante las Invasiones Inglesas tuvo lugar en ella un memorable enfrentamiento a raíz del cual el lugar recibió el nombre de Campo de la Gloria.

Allí recibieron instrucción los Granaderos al mando del General

José de San Martín, y el lugar comenzó a tener importancia por los cuarteles que desplazaron a la Plaza de Toros, a partir de lo cual el sitio pasó a ser denominado Campo de Marte. El 13 de julio de 1862 se inauguró en la plaza el monumento al Libertador adquiriendo la misma el nombre del Padre de la Patria.

La iglesia y convento de las Catalinas (Viamonte y San Martín), construido en 1738, fue un edificio en el que se libraron duros combates entre los porteños y los ingleses en las invasiones de 1807, siendo precisamente el que da origen a la denominación del sector: Catalinas Norte.

La plaza Fuerza Aérea Argentina (ex-plaza Britania),



*Año 1883. Vista del Paseo de Julio con los muelles de pasajeros y de cargas.
Al fondo, la Aduana Nueva.*

muestra una original construcción: la Torre Monumental (conocida como Torre de los Ingleses). Fue inaugurada en 1916, tiene ocho pisos y una altura de setenta y seis metros; la esfera del reloj mide cinco metros y una de sus campanas tiene seis toneladas de bronce. Es obra del arquitecto Ambrose Poynter.

Al frente, se encuentra otro edificio monumental: la Estación Retiro del Ferrocarril Bartolomé Mitre. La obra fue planeada por el estudio Conder, Follet and Farmer de Londres y dirigida por el arquitecto inglés Eustace Louriston Conder, en 1915. Por esa misma vereda se accede a las otras dos estaciones importantes del lugar: las de los ferrocarriles Belgrano y San Martín.

Frente a esta última está la plaza Canadá, en cuyo centro se encuentra la estatua más curiosa de Buenos Aires: el Gran Totem que está realizado en madera de cedro rojo, mide veintiún metros y pesa cuatro toneladas. Fue donado a la Municipalidad en 1964 por industriales canadienses y realizado por talladores indígenas de la tribu Kwakiutl, de la isla Vancouver.

El Ministerio de Relaciones Exteriores y Culto (Palacio San Martín), fue construido en origen como casa particular de la familia Anchorena, inaugurado en 1909, fue obra del arquitecto Alejandro Christophersen. Puede considerarse un claro ejemplo de las grandes mansiones de arquitectura

afrancesada, con detalles particularmente interesantes como el jardín de invierno de la calle Basavilbaso y el Gran Patio de Honor. Ha sido declarado monumento histórico nacional.

El Círculo Militar, más conocido como Palacio Paz, fue proyectado por el arquitecto francés Luis Sortais e inaugurado en 1902. Su fachada muestra la arquitectura francesa de la época con la libertad de líneas del momento. Muchos de los detalles ornamentales merecen ser vistos con detenimiento. En 1939 fue comprado para instalar allí el Círculo Militar. En la esquina de Maipú se encuentra el Museo de Armas de la Nación.



Los diques de Puerto Madero flanqueados por las construcciones ladrilleras que cerraron la ciudad al río, destacándose la Aduana actual y el edificio Libertador.

La idea de erigir el Plaza Hotel fue del financista Ernesto Tornquist, quien eligió establecerlo frente a la plaza, sobre la calle Florida. El edificio fue proyectado por el arquitecto alemán Alfred Zücker, quien también construyera rascacielos en los EE.UU. Sus ventanas son un detalle de interés de la época ya que fueron estructuras prefabricadas.

El edificio fue inaugurado en 1909.


El edificio Kavanagh fue en el momento de su construcción la estructura de hormigón armado más alta de Sudamérica (105,28 mts.). La obra fue realizada en 1936 por los arquitectos Sánchez Lagos y de la Torre por encargo de su propietaria Cora Kavanagh. Ha sido declarado monumento histórico nacional.

El Monumento a los caídos en la gesta de las Islas Malvinas y Atlántico Sur rinde homenaje a los que guardan en su cuerpo o memoria las huellas del combate. Sobre estas veinticinco placas de mármol negro se recuerdan los nombres de todos los caídos en 1982.

SAAVEDRA

Su origen es como vimos, común con el barrio de Nuñez, asociándose ambos en la figura de su fundador don Florencio Nuñez, quien estableció el nuevo pueblo en las tierras que fueron de Don Luis María Saavedra.

Por Decreto del 26 de octubre de 1889 se autorizó la construcción de la estación de ese nombre, la que se inauguró el 1º de



SAAVEDRA antigua

febrero de 1891 recordando con su denominación al dueño de la enorme estancia cuyo casco es, en la actualidad, la sede del Museo Histórico de la Ciudad de Buenos Aires Brigadier General Comelio de Saavedra.

sobre su existencia, reservándosele solamente culto local en aquellos lugares donde la devoción popular le rinde homenaje.

Los nombres de los Padres

adquirieron curiosa fama, como el Huevo de los Sauces (sobre la actual Plaza Garay, hoy barrio de Constitución), el que se supone fue el escenario sobre el cual Juan Manuel de Rosas declinó el poder.



SAAVEDRA actual

SAN CRISTOBAL

San Cristóbal, mártir cristiano nacido en Palestina; Obispo de Antioquía, es detenido y decapitado en la ciudad de Samos en el año 230. Según un motu propio del 14 de febrero de 1969 quedó excluido del calendario litúrgico por existir serias dudas

Bethlemitas, Casares, Femini, Gowland y Roseto, hoy no tienen un significado especial para nosotros. No obstante, ellos fueron los propietarios de importantes fracciones de tierra, en el San Cristóbal de 1850.

De dónde estos señores sacaron las escrituras, es un tema que nunca se logrará aclarar. Sus tierras, se llamaban Quintas, pero entre ellas había parcelas sin dueño y abandonadas. Esos lugares, se llamaban Huecos y algunos de ellos

El 28 de junio de 1869 la Legislatura de Buenos Aires, de acuerdo con las autoridades eclesiásticas, procedió a crear la Parroquia de San Cristóbal, si bien el decreto establecía que la misma no se consideraría erigida hasta tanto fuera construido su templo, cosa que sólo se materializó el 10 de febrero de 1884, cuando con la presencia del Presidente Julio A. Roca se inauguró parte de la actual iglesia, en la calle Jujuy 1241.

Por entonces esta zona de

quintas vio aumentar rápidamente su población, mientras comenzaban a delinearse sus calles, a edificarse sus primeras casas y las primeras obras públicas y comenzaban a circular los primeros tranvías.

El 1º de noviembre de 1892 se inauguró en la manzana que abarca las calles Independencia, La Rioja, Estados Unidos y Caridad (General Urquiza), la célebre Plaza Euskara con su cancha de pelota con capacidad para cuatro mil personas y otras instalaciones deportivas. El famoso frontón nació en el seno de la sociedad vasca Laurak Bat.

El viejo barrio, fue escenario de infinidad de hechos de toda índole. En el pasado San Cristóbal pudo haber merecido el mote de Barrio de Anarquistas. Entre los numerosos que ocuparon sus conventillos conviene mencionar a Wilkes, el anarquista que mató con una bomba y disparos de revólver al Teniente Coronel Varela, aquél que protagonizó la represión, encomendada por el Presidente Yrigoyen a los obreros de la Patagonia. En la misma cuadra de Sarandí, frente a los monobloques municipales, vivió el dueño de la confitería Tren Mixto, que fuera secuestrado y posteriormente asesinado.

Cabe hacer referencia también a la Plaza Martín Fierro, inaugurada el 14 de Julio de 1940 en los terrenos donde se levantaron los talleres metalúrgicos de Pedro Vasena. Fue escenario de las tristes jornadas de la Semana Trágica en el sangriento enero de 1919.

San Cristóbal fue un barrio de vascos y de irlandeses, de allí que nadie debe asombrarse de la larga

lista de nombres de uno y otro origen, que juntamente con los italianos y árabes, jerarquizaron su patrimonio histórico y anecdótico.

Como en todo barrio de Buenos Aires, también en él se afinó el tango y como testimonio imborrable de ello basta citar el nombre de la casa de baile de María La Vasca, en el 2721 de la calle Carlos Calvo, legendario escenario de la historia del tango y de este típico barrio porteño.

SAN NICOLAS

El nombre de este barrio se remonta a la capilla fundada en 1733 por Don Domingo de Acassuso en la esquina de las actuales Carlos Pellegrini y Corrientes. En 1721, prácticamente en el mismo lugar donde se encontraba el Obelisco, el capitán Domingo de Acassuso comenzó a levantar una iglesia dedicada a San Nicolás de Bari. Seis años más tarde y mientras la construcción todavía no estaba terminada, Acassuso murió al caer desde una de las torres. Reconstruida en 1767 por Don Francisco de Araujo. Por Real Cédula del 8 de julio de 1769, al quedar la ciudad dividida en seis parroquias, la de San Nicolás quedó erigida como una de ellas.

En esta iglesia el 23 de agosto de 1812 se izó por primera vez en Buenos Aires la bandera nacional, en ocasión de celebrarse un oficio religioso en acción de gracias por el fracaso de la conspiración de Alzaga.

La iglesia de San Nicolás

desapareció al ensancharse la calle Corrientes y en ese lugar se levantó el Obelisco, en una de cuyas caras se grabó la leyenda que recuerda aquel hecho. En la actualidad la iglesia de San Nicolás de Bari se levanta en el número 1364 de la Avenida Santa Fe.

Lo que hoy constituye el centro de la ciudad de Buenos Aires fue hasta mediados del siglo XVIII una tierra de nadie, donde encontraban refugio los llamados malvivientes.

El barrio, por su ubicación geográfica, es uno de los más antiguos de Buenos Aires, comprendiendo en su interior a la Plaza Lavalle, conocida como el Hueco de Zamudio, en razón de una quinta vecina. El lugar fue destinado para ejercicios militares pasando a ser conocido como Plaza de Armas. El Parque de Artillería levantado donde hoy se encuentra el edificio de Tribunales, el cual data de 1910, le otorgó el nombre de Plaza del Parque. En 1890, tuvo lugar en ella la denominada Revolución del Parque, alzamiento que protagonizaron Leandro Alem y el Gral. Manuel Campos contra el gobierno de Juárez Celman. Años más tarde, el cuartel de artillería se trasladaría hacia las afueras de la ciudad y se levantaría el palacio de los Tribunales a cargo del arquitecto Maillart.

Frente a ella, en el solar del actual Teatro Colón, inaugurado el 25 de mayo de 1908, se encontraba la Estación del Parque, desde donde el 29 de agosto de 1857 salió en su primer viaje rumbo a la Floresta, el primer tren argentino arrastrado por la célebre locomotora La Porteña.

La Catedral Metropolitana

cuyo edificio fuera construido en el siglo XVIII, pierde su frente a fines del mismo. En 1822 se levanta la actual fachada siguiendo las líneas neoclásicas. Sobre sus doce columnas, se apoya un frontis triangular dentro del cual su escultor Dourboudieu ejecutó un relieve en el año 1858. En el interior es destacable el altar mayor del siglo XVIII tallado en madera y dorado. Son valorables también los altares principales de las naves laterales, en especial el de la Virgen Dolorosa. Entrando por la nave lateral derecha, se accede al Mausoleo del General San Martín, el cual es obra del escultor francés Carriere Belleuse. Junto a los restos del Libertador se encuentra la tumba al Soldado Desconocido de la Independencia. La catedral ha sido declarada monumento histórico en el año 1942.

El Obelisco configura el monumento más simbólico de la ciudad. Fue construido por el arquitecto Alberto Prebisch, quien años más tarde fuera Intendente de la ciudad. Su figura forma parte del paisaje urbano desde el 23 de mayo de 1936, cuando se cumplieron cuatrocientos años de la primera instalación de un poblado español en el Río de la Plata. La obra llevó sesenta días y guarda en su interior una escalera de doscientos tres escalones que llega hasta la cumbre. Costó alrededor de doscientos mil pesos.

En el solar donde está el Banco de la Provincia de Buenos Aires se levantaba la lujosa mansión de los Olazábal; en 1805 funcionaba el Consulado, que tuvo como secretario vitalicio a Manuel Belgrano. En años sucesivos, estuvo allí la Academia Náutica; la Sociedad Patriótica; la Primera Bolsa Pública Mercantil; el Banco de Descuentos; el Banco Nacional de las Provincias Unidas del Río de la Plata; la Casa

de la Moneda y, a partir de 1861, el antiguo Banco que hoy ocupa el edificio inaugurado en 1869, luego de la demolición de su primera sede. El predio ha sido declarado lugar histórico.

Durante el gobierno de Sarmiento el barrio sufrió transformaciones fundamentales: construcción del edificio de Correos y Telégrafos; empedrado de las calles, ensanches y trabajos de salubridad que constituirían la iniciación formal de las obras sanitarias.

Durante mucho tiempo El Bajo, representado por las calles 25 de Mayo, fue famoso como lugar de garitos y prostíbulos visitados por marineros extranjeros. Paulatinamente se fue transformando en una calle comercial de modernas oficinas.

El monumento a Manuel Dorrego fue recientemente reinstalado en la plaza del Temple (el 11 de mayo de 1995), luego de haber sido desalojado en 1992, cuando se decidió socavar los cimientos de la estatua para construir una playa de estacionamiento subterránea. Pero la playa sólo se convirtió en un gigantesco pozo, hasta que se resolvió abandonar el proyecto y devolver a Dorrego a su esquina de Viamonte y Suipacha. Un detalle más para un monumento plagado de mudanzas y exilios, ya que en 1916 fue llevado hasta los Estados Unidos.

Fue en el barrio de San Nicolás donde se estrenó el pavimento de asfalto en la ciudad, exactamente en la calle Bartolomé Mitre y Florida y también fue en este barrio donde en 1759 abrió sus puertas la primera librería de la que se tenga noticias en el país, el local estaba ubicado en la calle San Miguel

(actualmente Suipacha) y su dueño era el portugués José da Silva y Aguiar.

Existen en ese barrio, aparte de los ya citados, otros monumentos y lugares declarados históricos, como: la Basílica de Nuestra Señora de La Merced y anexo a ella el Convento de La Merced, la Iglesia de las Catalinas, la Iglesia de Nuestra Señora de la Piedad, la Iglesia de San Miguel Arcángel, la Casa de Azcuénaga, la Casa de Bartolomé Mitre, la Casa de Domingo Faustino Sarmiento, los edificios que ocupan el Banco de Boston y el Banco de Londres y Sudamérica, el Centro Cultural y el Teatro Gral. San Martín, Palacio Pizzurno (Consejo Nacional de Educación), las Galerías Pacífico (recientemente recicladas y convertidas en un paseo de compras), el Palacio de Tribunales y el Teatro Colón.

SAN TELMO

Durante los siglos XVII y XVIII Buenos Aires comenzó a expandirse y a poblar este barrio del sur que comenzaría a ser identificado con el nombre de El Alto de San Pedro, para algunos a causa de su posición más elevada y, para otros, por la existencia de un alto o descanso de carretas en lo que es actualmente la plaza Coronel Dorrego. Conocido también como Barrio del Puerto, fue testigo en el año 1600 de la aparición del culto a San Pedro González Telmo de Fromista, sacerdote dominico proclamado patrono de los navegantes y abogado de las tormentas, designado entonces patrono del viejo convento de Santo Domingo ubicado en la actual manzana de Perú, México, Bolívar y

Chile, es decir fuera de sus límites.

En 1734 Los Jesuitas decidieron fundar una iglesia en la zona, llegando la autorización real en 1748 cuando se inició la construcción de la Iglesia de Nuestra Señora de Belén, en el terreno donado por Don Ignacio Bustillo y Zeballos.

Las obras estuvieron bajo la dirección de los arquitectos Bianqui y Primoli y junto a ella nació poco después una Casa de Ejercicios Espirituales para hombres. El conjunto adoptó el nombre de La Residencia, el cual se extendería luego también al barrio y a la plaza del Alto, la que en 1822 fue denominada Del Comercio. Desde 1861 funcionaría en ella el mercado del mismo nombre hasta que, en 1897, la plaza volvió a tomar su fisonomía de tal, recibiendo en 1900 la denominación de Coronel Dorrego que aún ostenta.

Con la expulsión de los jesuitas en 1767 las obras de construcción de la iglesia referida quedaron inconclusas. Dos años más tarde la zona quedó bajo la dependencia de la Parroquia de la Inmaculada Concepción. En 1785 los padres Bethlemitas se hicieron cargo del templo trasladando a la casa anexa su hospital. La casa de Ejercicios comenzó ya por entonces a ser usada como cárcel, función con la cual sobreviviría hasta nuestros días.

En 1806 se creó la Parroquia de San Pedro González Telmo y se designó a la Iglesia de Nuestra Señora de Belén como sede de la misma hasta tanto se erigiera el templo cabecera, cosa que nunca se realizó, confirmándose el 22 de octubre de 1813 la erección canónica de 1806. Nuestra Señora de Belén

fue concluida en 1876, pero la costumbre ha hecho ignorar su verdadera denominación, perpetuando en cambio la de Iglesia de San Telmo. Por decreto del Poder Ejecutivo de la Nación N° 120.412, del 21 de mayo de 1942, la iglesia Nuestra Señora de Belén fue declarada Monumento Histórico Nacional.

El barrio sufrió una brusca transformación luego de la epidemia de fiebre amarilla de 1871 cuando fue despoblado como consecuencia del éxodo de las familias más pudientes, quienes buscaron mejores condiciones climáticas y sanitarias en el norte o el oeste de la ciudad, perdiendo de esta manera el barrio sur la importancia de antaño.

Siguiendo la calle Defensa, eje histórico del barrio, llegamos al Parque Lezama. El lugar era conocido como Quinta de los Ingleses ya que, desde 1812, estuvo en manos del inglés Daniel Mackinlay y desde 1845 en las del norteamericano Carlos Ridgely Horne, quien la vendió finalmente a don Gregorio Lezama. En 1894 la quinta fue comprada por la Municipalidad creándose allí el hermoso parque. El Museo Histórico se trasladó al parque en 1897.

El pasaje Guiffra y el Pasaje San Lorenzo se hallan entre los rincones con más historia de San Telmo. Próximo a esta última y tranquila callecita desembocaba el arroyo Zanjón de Granados que, durante muchos años, fue el límite natural del barrio y que lo aislaba en época de lluvias. Llama la atención en el número 380 de este pasaje, un resto de construcción angosta que misteriosamente ha quedado de la demolición de una casa del siglo XIX.

Dentro del barrio de San Telmo, en Carlos Calvo 383, se ubicó

el primer arsenal de guerra, habiendo sido declarado el solar lugar histórico nacional.

VELEZ SARFIELD

Este barrio se origina en un Decreto del Poder Ejecutivo del 19 de diciembre de 1895, por el que se crea, con fines civiles, la Parroquia de Vélez Sársfield a pedido de la Comisión de Fomento de La Floresta. Tradicionalmente el barrio era parte de la Floresta, con cuya historia y desarrollo se encuentra totalmente vinculado.

Su individualización como barrio independiente se inició el 26 de enero de 1910, cuando debido al aumento de la población en la zona, la Municipalidad creó la Subintendencia de Vélez Sarsfield, con una jurisdicción bastante más amplia que la que actualmente pertenece a este barrio de Buenos Aires.

VERSALLES

En el siglo XVIII esta zona se conocía con el nombre de Monte Castro y pertenecía a la extensa chacra de Don Pedro Fernández de Castro.

Tras pasar por otras manos, en 1875 el actual barrio poseía muy pocas propiedades, entre ellas: la Casa de Ejercicios de las Hermanas Boneo y Visillac de Rodríguez, estando las tierras en gran parte ocupadas por un monte de duraznos.

En 1908 la Compañía de Tierras del Oeste compró a Don Jorge Eduardo Rodríguez Visillac una fracción de tierras, iniciándose paralelamente la construcción de un

ramal del Ferrocarril del Oeste. Instalada una estación en estas tierras, Don José Guerrico, que acababa de visitar en Francia el famoso palacio, propuso que se denominara Versalles a la flamante estación.

El 1° de diciembre de 1911 se inauguró el nuevo servicio ferroviario que unía Plaza Once de Setiembre con Versalles, comenzando también los loteos y la conformación de este barrio de apacible tranquilidad.

VILLA CRESPO

Cuando en 1887 Buenos Aires acrecentó su territorio con la anexión de Flores y Belgrano, Villa Crespo aún no existía. Era por entonces una extensa zona de quintas que se encontraba en el camino al cementerio a ambos lados del Boulevard Corrientes.

Los planos de 1880 permiten apreciar los nombres de las grandes quintas que posteriormente se fueron fraccionando hasta desaparecer: Juan Clark, S. Rodríguez, Dr. Dufour, Lebrero, Juan Shaw, José Tesoro, Balcarce, Rafael Comastri. De ésta sobrevivió, por mucho tiempo más, el casco con su mirador que se transformaron en una escuela primaria y luego en una escuela industrial.

El establecimiento de la Fábrica Nacional de Calzado imprimió vigoroso impulso al lugar. Apadrinó la ceremonia de la colocación de su piedra fundamental, efectuada el 3 de junio de 1888, el segundo intendente municipal de la

ciudad, Don Antonio F. Crespo (1851-1893) en cuya gestión se realizaron los primeros loteos y cuyo nombre ostenta el barrio.

En 1893 Don Salvador Bedit, gerente de la Fábrica, donó un terreno con la finalidad de que se levantara en él una iglesia. El 19 de marzo del mismo año se colocó la piedra fundamental de la Iglesia de San Bernardo, asistiendo a la ceremonia el presidente Dr. Luis Sáenz Peña. Un año más tarde, el 11 de abril de 1894, se creó la parroquia del mismo nombre.

Durante el transcurso del siglo XX el desarrollo del barrio fue ininterrumpido teniendo lugar, en los primeros años del mismo, importantes loteos que modificaron el paisaje rural. Recuerdan los cronistas de la época que los terrenos eran un pantano. Desde Almagro hasta la Chacarita, sin embargo, los rematadores los vendieron como los mejores "anunciando el advenimiento de la ciudad futura".

Sólo el Arroyo Maldonado alteraba las vidas de los obreros de las primeras fábricas, con sus imprevisibles inundaciones.

La historia de la calle Corrientes, la primera que se adoquinó y se iluminó a gas estuvo y está profundamente ligada a la de Villa Crespo. Por ella transitaban los cortejos fúnebres de célebres personajes de la política, las artes y las letras.

Barrio asociado con viejos tangos, pintorescos cafés con orquestas de la vieja guardia; librerías como la de Gleizer, que eran reducto de poetas y escritores como Alvaro Yunque, Raúl González Tuñón, Nicolás Olivari, Francisco

Luis Bernardez y tantos otros. Inspiró a Alberto Vacarezza sobre la vida en los enormes conventillos poblados de inmigrantes esparanzados "que venían de los barcos", según J.L. Borges. El Conventillo de la Palomita en la calle Thames a dos cuadras de Corrientes es un ejemplo de esta relación entre la vida cotidiana y el sainete.

Zona central de los nuevos límites capitalinos, sobre su geografía humilde pasearía su metafísico espíritu el Adán Buenos Ayres de Leopoldo Marechal, quien nos hace conocer el barrio durante los años veinte del siglo, desarrollando tal vez lo más importante de su novela frente al Cristo de la Mano Rota de la Iglesia de San Bernardo.

VILLA DEL PARQUE

En estas tierras pobladas de quintas y alfalfares, en las que no faltaban tampoco numerosos hornos de ladrillos, se inauguró en 1907 la estación del Ferrocarril Buenos Aires al Pacífico (hoy F.C. Gral. San Martín), Villa del Parque, cuyo nombre aludía al vecino parque o quinta de Agronomía.

Poco tiempo antes, el 8 de diciembre de 1906, se había realizado con singular éxito el remate de unas cincuenta manzanas, habiéndose denominado al lugar en la ocasión, tal vez para atraer a los futuros clientes, con el nombre de Ciudad Feliz.

El barrio de Villa del Parque fue fundado en 1908, siendo desde siempre un barrio con varios pasajes

que lo recorren. Cuentan sus vecinos que uno de ellos Martín Pescador, es el más bonito, el más alegre, el más acogedor y el más esmeradamente cuidado pasaje de ese barrio.

Los remates continuaron y el barrio fue parcelándose y progresando hasta llegar a ser lo que es actualmente: un tranquilo barrio poseedor al mismo tiempo de un importante centro comercial.

VILLA DEVOTO

Hacia mediados del siglo pasado el área ocupada por Villa Devoto era el campo y la Avenida San Martín era el camino real que unía a la provincia con esa parte de la ciudad. La pulpería El Antiguo Cimarrón fue la primera construcción levantada en esos parajes. Incorporados los partidos de Flores y Belgrano a Buenos Aires, en febrero de 1888 se aprobó el nuevo plano de la ciudad confeccionado por los ingenieros Blott y Silveyra, en el cual se integraron también a sus nuevos límites estas tierras que en el mencionado plano aparecen como de propiedad de don Manuel Santiago Altuve y que pertenecían al partido de San Martín. La casa de campo, vecina a la pulpería, fue levantada por esta familia: llevaba el nombre de El Talar de Altuve.

A cambio de estas tierras la Capital cedió a la provincia dos triángulos que sumaban igual superficie que la recibida y que pertenecían a los hasta entonces partidos de Flores y Belgrano.

Las nuevas tierras capitalinas fueron adquiridas por don Antonio Devoto (1832-1916), acaudalado inmigrante italiano llegado en los años cincuenta del

siglo, quien se propuso organizar allí una villa. Don Antonio Devoto fue comerciante, donante de la Iglesia de San Antonio y miembro fundador del Hospital Italiano. El 30 de setiembre de 1888 el ingeniero Carlos Buschiazzo realizó el trazado de la misma y poco después, el 13 de noviembre, se inauguró la estación perteneciente al Ferrocarril Buenos Aires al Pacífico.

El palacio Devoto significó desde el comienzo de su construcción el fin de un largo sueño acariciado por el fundador de la villa, quien estuvo dispuesto a no escatimar recursos, para que la mansión se convirtiera en la más lujosa de todas las conocidas hasta entonces. Aspiraba a ser visitada por el hipotético Rey de Italia a quien se lo suponía el hésped del futuro.

Don Antonio no vivió para habitarla. Su fallecimiento se produjo en 1917 y el palacio estuvo finalizado en 1921, cuando se colocaron los últimos vitrales y se dieron los últimos retoques a los frescos que la adornaban. Su costo fue estimado en 9 millones de pesos. El fin de obra corrió por cuenta de su segunda esposa, Elimba Pompo de Devoto, quién también falleció a los pocos años sin descendientes directos.

Luego de varios años de olvido y abandono se impulsó su demolición para vender el terreno en lotes, en un número de treinta y ocho, con una superficie de 300 metros cuadrados cada uno. Fue en los días de 1942 en que tanta riqueza material, empequeñecida, se remató en 250.000 pesos. La antigua residencia del fundador es hoy una escuela que guarda algunos restos de su antiguo esplendor.

Otro suntuoso palacio estaba delimitado por las calles Nacional, Esperanza, Nueva York y San

Nicolás y fue proyectado por el mismo arquitecto que diseñó la villa. Se trataba del palacio Ceci.

Tenía doscientas habitaciones, distribuidas en tres pisos. Los techos estaban ornamentados con pinturas realizadas sobre fondos de oro. Predominaba la orfebrería de bronce y plata; el hierro forjado de Italia; los mosaicos florentinos y todo cuanto la imaginación más sofisticada pueda concebir. Muchos otros palacios poblaron la Villa.

A poca distancia de ellos, sobre las vías del ferrocarril Lacroze, se levantaba la estación por la que en 1895 pasaban diariamente cuatro trenes urbanos de vapor. A un paso de la estación, la primera escuela, llamada más tarde Delfín Gallo, era un lugar de sacrificio para la única maestra y para las que luego la acompañaron. Los lodazales que se extendían hasta Villa Lynch motivaban la gratitud de los alumnos.

El agua, el viento, el sol y el barro escribieron incansablemente la historia de la avenida San Martín, antiguamente denominada Camino de San Martín. Por ella, hacia principios de siglo, circularon los primeros tranvías, líneas 85 y 86. Durante el primer cuarto de siglo llegaban desde la provincia, carros cargados de ladrillos y de verduras desde los hornos o las chacras de las cercanías.

Allá en lo alto de la avenida denominada Tres Cruces, hoy Beiró, desde 1913 el Palacio de Aguas Corrientes señala el punto más alto de la ciudad: 37,8 ms., la cota recordada con orgullo por los habitantes del barrio.

Entre las calles Cervantes, Calderón, Marcos Sastre y Santo

Tomé, existía una laguna que era motivo de regocijo para los chicos del barrio, rellena luego cuando se hizo el trazado del pasaje Las Colonias. Una de las últimas calles porteñas en ser asfaltada pertenece a este barrio, es el pasaje Namuncurá.

La zona se fue urbanizando con lujosas quintas y caserones, como la que habitó el poeta Olegario Víctor Andrade, que le dieron el aspecto residencial que aún conserva.

Los primeros teléfonos fueron instalados en 1913. El Despertador fue uno de los más recordados periódicos vecinales. Entre los hechos culturales figuran las numerosas bibliotecas y los "más cultos y familiares cursos de la ciudad", protagonistas de los carnavales del Centenario.

Villa Devoto mantiene aún esos rincones con atmósfera del pasado. Es hoy un barrio muy codiciado, conocido como El Jardín de la Ciudad, debido a sus amplios y hermosos espacios verdes.

VILLA GENERAL MITRE

Villa General Mitre se conformó en lo que a fines del siglo pasado fuera la quinta de Ventura Martínez, en la intersección de las actuales Álvarez Jonte y San Martín.

Nombre poco generalizado para los porteños, este barrio se encuentra vinculado en su historia con la de sus vecinos Paternal y Villa Santa Rita, con los cuales se confunde también en su presente. Recibe su nombre actual por Ordenanza del 6 de noviembre de

1908. Identificado anteriormente como Santa Rita, ya que en el plano municipal de 1916 se observan sus calles perfectamente delineadas y muchas de sus manzanas pobladas.

VILLA ORTUZAR

La Compañía de Jesús tenía desde 1614 importantes superficies en el oeste de la ciudad que utilizaba como chacaras (voz de origen quichua que significa tierra de cultivo, de la que deriva la conocida chacra). Estas tenían unas quinientas varas sobre la costa y una legua de fondo. Allí las recorría el camino que las unía, conocido por ello como Camino del Fondo de la Legua, actualmente parte de la Avenida Warnes.

Donde hoy se encuentran los panteones de la Policía Federal y de los Españoles en el Cementerio de la Chacarita, los jesuitas levantaron las instalaciones de su estanzuela que producía alimentos para los religiosos de San Ignacio, en las actuales Bolívar y Alsina.

También había varios hornos de ladrillo y habitaban este predio tanto indígenas como esclavos africanos, constituyéndose en el primer asentamiento de origen europeo en lo que son hoy varios barrios de Buenos Aires, entre ellos Villa Ortúzar.

Luego de la expulsión de Los Jesuitas en 1767 esas tierras pasaron al poder de la Corona. Ya en tiempos de la Independencia, el gobierno de Rivadavia intentó asentar, en lo que hoy son los barrios de Chacarita y Villa Ortúzar, una colonia de inmigrantes alemanes fundándose con ello el pueblo de

Chorroarín el 11 de marzo de 1827. Pero esta colonización fracasó pues las parcelas eran muy pequeñas para producir lo suficiente para el sostén de una familia.

Durante el transcurso del gobierno de Rosas volvió a intentarse una nueva colonización, esta vez con inmigrantes de las Islas Canarias, que fracasó por el mismo motivo que la anterior. Muchos de estos canarios permanecieron en lo que es hoy Villa Ortúzar trabajando en las chacras ya establecidas en la zona.

La trágica epidemia de fiebre amarilla de 1871 provocó miles de víctimas en la Ciudad. Los cementerios existentes colmaron su capacidad y ello obligó a las autoridades a abrir uno nuevo en la conocida Chacarita de los Colegiales, en el oeste de la ciudad, en terrenos poco poblados, entre el pueblo de Belgrano y el antiguo Camino Real (hoy Av. Rivadavia). Nació así el Cementerio de la Chacarita Vieja, el que en 1884 sería reemplazado por el actual. Inmediatamente se trazó una vía férrea para el traslado de los cadáveres, que partía desde las actuales Corrientes y Pueyrredón e iba hasta el nuevo cementerio.

Toda esta trágica actividad modificó radicalmente el lugar: se trazaron caminos, llegó el ferrocarril, luego el tranvía de caballos y más tarde el tranvía rural de la Compañía Lacroze que se internaba en la provincia de Buenos Aires. Se instalaron marmolerías, corralones y almacenes. Muchas personas se ocuparon en estas actividades sobre todo en tareas de mantenimiento y ampliación del cementerio y sus actividades conexas. Parte de estas familias se instalaron en Villa Ortúzar.

A los pocos años, en 1887,

se incorporan los pueblos de Belgrano y de Flores a la nueva Capital y con ellos Villa Ortúzar. Hacia el centro se comunicaba por el camino del cementerio y hacia el este estaba el camino de la Chacarita a Belgrano (hoy Av. Federico Lacroze).

Quintas de verdura y frutales, tambos, hornos de ladrillo para sustentar el crecimiento edilicio de Buenos Aires, casas de verano para los vecinos del centro, así era el barrio cuando lo habitaba don Francisco Ortúzar, inmigrante vasco que realizó el loteo original, además de trazar las calles internas, arbolar con eucaliptus y donar tierras para la actual escuela General Acha. Ya antes de su muerte (1897) la Villa se conocía con su nombre. En ese momento, contaba con 24 manzanas y 25 viviendas que la masiva llegada de inmigrantes europeos de fin de siglo y principios del actual poblarían rápidamente.

La continua expansión del cementerio de La Chacarita era la fuente principal de trabajo hasta que en 1911 se instala la fábrica de Anilinas Colibrí. También allí levantó sus instalaciones la antigua Obras Sanitarias de la Nación y en 1935 comenzó su producción la fábrica textil Sudamtex, que empleaba casi 2000 personas del barrio.

Villa Ortúzar hizo así su tránsito desde un pasado agrícola a uno industrial más reciente, que decreció en los últimos años al desplazarse fuera de la ciudad algunas actividades o al caer en crisis otras. Sin embargo, su ubicación y medios de transporte siguieron cimentando su crecimiento poblacional, que llega a los 23.000 habitantes en 1991.

VILLA PUEYRREDON

Al igual que Villa Devoto estas tierras, que eran de propiedad de Don Manuel Santiago Altuve y dependientes del partido de San Martín, se incorporaron a los límites de Buenos Aires cuando en febrero de 1888 se aprobó el nuevo plano de la ciudad confeccionado por los ingenieros Blott y Silveyra.

En estas tierras se encontraba la estación Kilómetro 14 del Ferrocarril Central Argentino (hoy F.C. Gral. Bmé. Mitre) la que en 1907 recibió la denominación de Pueyrredón en homenaje al brigadier general Juan Martín de Pueyrredón. También en este caso fue el ferrocarril el encargado de bautizar al lugar, que comenzó a ser identificado como la villa de tal nombre en los años veinte del siglo. En 1931, durante el gobierno comunal de Don José Guerrico se inauguró la plaza Leandro N. Alem.

VILLA LUGANO

Hasta comienzos del siglo XX, la zona ocupada por el barrio, al igual que Floresta, era un espacio de campo, monte y grandes árboles propicios para la pesca en las márgenes del arroyo Cildañez o en la Laguna Grande.

Su nacimiento data de 1908, cuando Don José Soldati decidió fundar un nuevo pueblo al que denominó Villa Lugano, en homenaje a su ciudad natal, en Suiza. Se realizaron de esa manera los primeros loteos, con lo cual comenzó el desarrollo de esta zona de la capital, estimulada entonces con la inauguración de una estación

ferroviaria de la Compañía General de Buenos Aires.

El tren salía de la estación ubicada en el cruce de las avenidas Olivera y Rivadavia. La máquina de vapor que tiraba los dos vagones del convoy era un símil de La Porteña conocida como La Maquinita. Se lo llamaba también El Tren de los Aviadores porque comunicaba a Floresta con el campo de aviación.

El 5 de marzo de 1910 tuvo lugar en el barrio un acontecimiento de trascendental importancia: en ese día el piloto Emilio Aubrun efectuó el primer vuelo desde el aeródromo de Villa Lugano ubicado entre las actuales calles General Francisco Fernández de la Cruz, Pilar, Murguiondo y Tabaré. Creado por iniciativa del Aero Club Argentino fue el primer aeródromo argentino y dejó de funcionar hacia 1934.

VILLA LURO

Era una zona de chacras que fueron loteadas y transformadas en quintas de menor tamaño. En 1911 se inauguró allí la estación ferroviaria que recibió el nombre de Villa Luro, en homenaje a don Pedro Luro (1820-1890). Este hacendado de origen vasco francés, cooperó en la fundación de Mar del Plata y fue dueño de la sociedad Pedro Luro e hijos. En 1890 había comprado estas tierras en las que habría de nacer el actual barrio.

VILLA REAL

El nacimiento de este barrio

estuvo emparentado con el Ferrocarril Buenos Aires al Pacífico (hoy General San Martín) el cual construyó, en la primera década de este siglo, un ramal que iba desde su estación Sáenz Peña hasta Versalles.

Nació así en la intersección de las actuales Irigoyen y Tinogasta una estación que por decreto del 18 de marzo de 1909 recibió el nombre de Villa Real.

Se escogió el nombre de Real por la existencia de la quinta de los Virreyes, denominación con la que se conocía a la residencia veraniega del Virrey Sobremonte y desde la cual inició, durante las invasiones inglesas, su marcha hacia Córdoba.

Seis meses más tarde, por Decreto del 16 de setiembre se libraba al servicio público el mencionado ramal.

En torno a su estación el barrio comenzó su progresivo crecimiento, el que continúa en la actualidad a pesar de no existir más la estación férrea.

VILLA RIACHUELO

Tuvo su origen en 1888, cuando la Sociedad de Tierras General Pobladora obtuvo terrenos en la zona con el propósito de iniciar la rectificación del cauce del Riachuelo. Las obras no se realizaron naciendo en cambio una población a la que se denominó Villa Riachuelo.

VILLA SANTA RITA

Al efectuar el reparto de tierras con frente al actual Riachuelo,

Juan de Garay otorgó chacras a los primeros pobladores europeos del oeste y sur de la ciudad. Una de estas parcelas, de quinientas varas sobre la costa del río y de una legua de fondo, fue otorgada a Don Mateo Leal de Ayala el 10 de enero de 1609.

Hacia fines del período colonial, esta superficie pertenecía a Don Juan Diego Flores. Cuando falleció en 1801, su hijo adoptivo Ramón Francisco dio poder a Antonio Millán como administrador y fue éste quien tuvo la idea de dividir en parcelas la chacra en 1806 -las más valiosas sobre el Camino Real (actual Av. Rivadavia), venderlas y donar dos manzanas para un templo y una plaza sobre este camino. La iglesia se puso bajo la advocación de San José y se le agregó el nombre de Flores como homenaje a la familia donante, naciendo así el pueblo de San José de Flores.

Dado el éxito económico obtenido por este loteo, Antonio Millán procedió a hacer lo mismo al norte de Flores. Una de las parcelas, ocupada hoy por el barrio de Villa Santa Rita, fue adquirida por el andaluz Alonso José Ramos en 1817. Su hija María Josefa resultó heredera de estas tierras y se casó con el coronel José Garmendia, por lo que al tiempo la propiedad fue conocida indistintamente como Chacra de Garmendia o Santa Rita, éste último posiblemente por un oratorio dedicado a Santa Rita de Casia erigido en la propiedad.

De allí en más, largos pleitos sucesorios y compras especulativas hicieron de la propiedad una situación judicial controvertida hasta que en 1889 quedó definitivamente en poder de Juan José Soneyra, quien en abril de ese año comenzó el loteo de las

tierras del denominado entonces Barrio Progreso.

Sucesivos parcelamientos siguieron asentando habitantes en la Villa, que desde 1908 hasta 1968, fue conocida como Villa General Mitre. El arroyo Maldonado cruzaba el barrio y con el crecimiento poblacional fueron tendidos numerosos puentes entre sus márgenes, la mayoría de madera. Sus desbordes en días de lluvia limitaron el poblamiento de sus orillas y causó varias muertes hasta que el progreso de la ciudad llevó a su entubamiento en 1937, generando en su trayecto la Av. Juan B. Justo. Semejante obra significó un progreso notable para el barrio: las tierras aumentaron de valor y la población se incrementó sustancialmente.

Ya en esa época muchos talleres y pequeñas fábricas daban ocupación a los habitantes del barrio. En la posguerra un establecimiento descolló como generador de empleos para la población de Villa Santa Rita: en 1947 Virginio Greco estableció la fábrica de Cigarrillos Particulares, hoy desaparecida, la que dió ocupación a miles de obreros en el corazón de la Villa.

El entubamiento del antiguo arroyo fue determinante para un crecimiento poblacional sostenido del barrio que acompañó a su desarrollo industrial y comercial en forma continua hasta los años setenta. Allí superó los 30.000 habitantes, cantidad en la que se estabilizó hasta el presente, donde otros barrios cercanos como Villa del Parque han concentrado el crecimiento poblacional de esta parte de la Ciudad.

VILLA SOLDATI

Sobre tierras de don José Soldati, subdivididas y loteadas por su dueño, se fundó el 29 de noviembre de 1908 con el mismo nombre que hoy conserva.

Zona de terrenos bajos e inundables por las frecuentes crecidas del Riachuelo, su crecimiento fue lento y trabajoso. Sus vecinos iniciaron las duras tareas para levantar el nivel de las tierras a fuerza de rellenar sus propios terrenos.

VILLA URQUIZA

Villa Urquiza se origina en un préstamo, en verdad un curioso origen para un barrio porteño. Pero aclaremos en qué consiste este préstamo fundacional. Sucede que, mientras corría 1886, don Florencio Seeber, ilustre ciudadano que había peleado en la Guerra del Paraguay, tras una larga estancia estudiantil en Hamburgo, Alemania, se dedicó con éxito al comercio y fundó una empresa denominada Sociedad Muelles y Depósitos de Las Catalinas. La empresa en cuestión estaba situada en el entonces Paseo de Julio (el de las famosas tragamonedas cantadas por González Tuñón, que hoy es Leandro N. Alem) y Paraguay.

Se trataba de tierras muy bajas que requerían ser rellenadas para que pudieran construirse sobre ellas edificios destinados a depósitos portuarios. La compañía decidió comprar terrenos altos no muy

alejados del centro para extraer la tierra necesaria. En principio, se eligió la zona noroeste, pero los valores eran demasiado elevados. Por esta razón se descartó el lugar y se pensó más conveniente adquirir tierra en el deslinde de la planta urbana que es hoy Villa Urquiza, que estaba a treinta y nueve metros sobre el nivel del mar.

La primera compra se concretó en la zona denominada Lomas Altas, se trataba de sesenta y seis manzanas cruzadas por el Camino a San Martín (hoy Avenida de los Constituyentes). Los compradores empezaron a transportar la tierra de las lomadas hasta el centro utilizando chatas arrastradas por poderosos percherones y carretas. Los bajos de la costa se fueron llenando al mismo tiempo que lo que sería Villa Urquiza perdía sus terrenos altos. Fenómeno que se acentuó cuando proliferaron allí los hornos de ladrillos como una de las actividades más difundidas de la zona.

Poco después, se adquirieron terrenos a don Francisco Chas, propietario de grandes extensiones en la zona y vinculado permanentemente con el lugar, llegando a denominarse con su apellido el que sería un floreciente rincón residencial: Parque Chas. Por su parte, Francisco Seeber, concluidas las tareas de rellenado, decidió vender las tierras que le habían sido tan útiles. Entonces, se pensó en trazar un pueblo o villa de unas sesenta manzanas.

Así, el 2 de octubre de 1887 -con un nombre que recordaba a la empresa dirigida por Seeber- se fundó Villa Catalinas, nombre original de lo que luego sería Villa Urquiza.

Dos años después, el 13 de abril de 1889, se libró al público la estación Las Catalinas, del Ferrocarril Buenos Aires al Rosario.

Al sur de la estación, entre las actuales Bucarelli, La Pampa, Triunvirato y Olazábal, se encontraba Villa Modelo, núcleo también originario, aunque posterior y más pequeño que el actual barrio. Por decreto del 16 de octubre de 1901, con motivo de cumplirse el 18 de ese mes el centenario del nacimiento de Don Justo José de Urquiza, adoptó para sí el nombre del general entrerriano. El cambio de denominación de la villa se debió a un pedido de sus pobladores.

El 3 de marzo de 1893 se inauguró la primitiva Capilla de Nuestra Señora del Carmen, sobre la cual con el correr de los años se erigiría el nuevo templo. Finalmente consignemos que en el terreno comprendido por las calles Miller, Monroe y Valdenegro, y las vías del Ferrocarril Bartolomé Mitre, funcionó desde 1875 un cementerio. Fue clausurado el 23 de marzo de 1898 surgiendo en parte de esos terrenos la actual plaza Marcos Sastre, cuyos restos habían descansado precisamente en aquella necrópolis.

ZONA PORTUARIA

Luego de anteriores intentos fallidos, la zona empezó, en 1854, a tomar la fisonomía de lo que llegó a ser hoy en día, cuando la Legislatura autorizó la inversión de una fuerte suma para la construcción de un muelle de embarque y desembarque, cuyas obras se iniciaron el 1º de febrero de ese año y fueron inauguradas en el mes de setiembre.

Dicho muelle estaba a la altura de la actual calle Sarmiento y se internaba perpendicularmente en el río hasta unos doscientos metros de longitud. Con posterioridad se fueron realizando ampliaciones y se llegó a la construcción de otro muelle destinado a carga y descarga de mercancías ubicado aproximadamente en el lugar donde ahora se encuentra el monumento a Colón, en el parque del mismo nombre.

Esta construcción se debió a que el primero de los muelles operaba únicamente con pasajeros. También y en forma conjunta con el muelle para buques de mercaderías, se construyó en 1857 un edificio para la Aduana.

Posteriormente siguieron los proyectos sin ejecución, hasta que finalmente el ingeniero Luis A. Huergo presentó el suyo en virtud del cual se expropiaron las obras del Riachuelo. Importantes trabajos que había realizado la Provincia de Buenos Aires en la desembocadura de ese río, además de estas obras, fueron trasladadas a la Nación, por lo que el Ministerio de Guerra y Marina pidió a Huergo un nuevo proyecto, que fue presentado el 30 de abril de 1882 y que comprendía antecedentes, planos y presupuesto.

Sin embargo, el gobierno no dispuso la ejecución de ese proyecto sino del presentado por don Eduardo Madero, que fue aprobado en abril de 1886. Las obras se iniciaron en Dársena Sur en 1887 y quedaron concluidas e inauguradas en 1889 con la entrada del acorazado Almirante Brown. Los trabajos siguieron hasta quedar terminados la totalidad de los diques y la dársena en 1898.

En ese momento, se notó que a la vez era insuficiente por su creciente actividad por lo que en 1904

el ingeniero Huergo propuso eliminar las esclusas, pasajes y puentes entre diques para dotarlo de una mayor fluidez. Esto no se llevó a cabo pero sí se dispuso el ensanche del puerto. Las obras se iniciaron en 1911, en Puerto Nuevo, eligiéndose ahora sí el sistema dentiforme que propusiera Huergo anteriormente. Luego de algunas interrupciones debidas a la guerra europea, las mismas se concluyeron en 1926.

El puerto de Buenos Aires es sin duda el más importante de la Argentina y su presencia ha influido siempre en forma directa en el desarrollo urbanístico de la ciudad de Buenos Aires. Comprende en la actualidad las siguientes secciones: **Puerto Madero** (Dársena Norte, diques 1, 2, 3 y 4 y Dársena Sud), utilizándose esta última solamente para buques de mediana envergadura; **Puerto Nuevo** (Dársenas A, B, C, D, E y F), orientadas las cinco primeras hacia el este y la última con ingreso por el norte; **Dock Sud** (Sección primera y Sección segunda); **Riachuelo** (Boca y Barracas); **Dársena para gases licuados** (entre atascaderos B y C, 2da. sección **Dock Sud**); **Dársena de inflamables**; **Dársena del Este** (al norte entre los Km. 0 y 0,700 del Canal de Acceso Sur (Usina ex-Segba) y **Rada** (a cien metros al sur de la boya luminosa negra Km. 1 del Canal). Abarcan estas dos últimas secciones, la escollera, los muelles, el Canal de Acceso Sur y las Dársenas 1 y 2.

El puerto de Buenos Aires moviliza actualmente unas veinticinco millones de toneladas de carga y su frente marítimo, calculado en forma recta no va más allá de los ocho kilómetros. La zona se halla asfixiada en lo que hace a posibles ampliaciones pues las zonas aledañas se hallan totalmente ocupadas.

La ciudad de Buenos Aires es, debido al puerto, prácticamente una ciudad interior y ha perdido la mitad de su litoral fluvial por las estructuras portuarias porque no existe un ámbito cerrado para el puerto. Se construyó linealmente a lo largo de la costa y sin penetración directa al río. Sin embargo, hay superposiciones como en los Sectores A, B y C de Puerto Nuevo donde existen grandes edificios oficiales enquistados en la zona portuaria, que no tienen ninguna relación con ella.

Proyectos para aliviar esta situación hubo varios, el principal contemplaba: el traslado de la operación de los buques de carga, a un lugar natural de aguas profundas (como ser Punta Médanos) el que constituiría el Puerto Sur, quedando el Puerto Norte para barcos de pasajeros, parquizar Puerto Madero (actualmente en ejecución) y lograr un acceso directo de la ciudad a la costa.

Lo cierto es que esta parte de la ciudad se constituye en el primer "barrio" fundado por el propio Pedro de Mendoza en los comienzos de la historia del Río de La Plata.

2 REFERENCIAS ADMINISTRATIVAS INSTITUCIONALES, AMBIENTALES Y CULTURALES

2. REFERENCIAS ADMINISTRATIVAS, INSTITUCIONALES, AMBIENTALES Y CULTURALES

Barrios	Circunscripción Electoral (1)	Consejo Vecinal (1)	Registro Civil	Distrito Escolar (1)	Seccional Policial (1)	Museos públicos o privados	Bibliotecas públicas o privadas
Agronomía	15 Y 26	11	Zona 11	XIV, XV, XVI y XVII	-	-	2
Almagro	6, 7 y 9	2 y 6	Zonas 2 y 6	II, VI, VII y VIII	9na.	2	2
Balvanera	9, 10 y 11	2	Zona 2	I, II, III y IV	5ta., 6ta., 7ma. y 9va	9	6
Barracas	2, 3 y 4	3 y 4	Zona 3	IV y V	26ta., 28ta. y 30ma.	1	1
Belgrano	16, 17 y 28	12, 13 y 14	Zonas 12, 13 y 14	IX y X	33ra. y 51ra.	4	2
Boca	4	3	Zona 3	IV	24ta.	4	1
Boedo	6 y 8	4 y 6	Zonas 4, 5 y 6	VI y VIII	10ma.	-	2
Caballito	5, 6 y 7	6 y 7	Zonas 6, 7 y 11	II, VII y VIII	11ra., 12da. y 13ra.	3	-
Coghlan	28	12	Zona 12	X y XV	-	-	1
Constitución	3 y 12	1 y 3	Zonas 1 y 3	III y V	16ta. y 18va.	3	-
Colegiales	17	14	Zona 14	IX y XIV	-	-	-
Chacarita	15 y 17	11 y 14	Zonas 11 y 14	IX y XIV	-	-	3
Flores	5, 22 y 23	5, 7 y 8	Zonas 5, 7, 8 y 9	VII, XI, XII y XIX	38va.	2	1
Floresta	1 y 24	7 y 10	Zonas 7 y 10	XI, XII, XVII y XVIII	43ra.	-	1
Liniers	21	9	Zonas 9 y 10	XIII, XVIII y XX	-	1	1
Mataderos	21	9	Zona 9	XIII y XX	42da.	1	1
Monte Castro	24 y 25	10	Zona 10	XVII y XVIII	-	-	-
Montserrat	13	1	Zona 1	III y IV	4ta. y 22da.	10	14
Nueva Pompeya	2 y 23	5 y 8	Zona 4 y 5	V y XIX	34ta.	1	-
Nuñez	16 y 28	12 y 13	Zonas 12 y 13	X	35ta.	-	-
Palermo	17 y 18	14	Zona 14	I, II y IX	21ra., 23ra., 25 ta.	9	3

(1) Incluye Total o parcialmente

2. REFERENCIAS ADMINISTRATIVAS, INSTITUCIONALES, AMBIENTALES Y CULTURALES

Barrios	Circunscripción Electoral (1)	Consejo Vecinal (1)	Registro Civil	Distrito Escolar (1)	Seccional Policial (1)	Museos públicos o privados	Bibliotecas públicas o privadas
Parque Avellaneda	1 y 22	7 y 8	Zona 7	XI y XIII	40ma.	1	-
Parque Chacabuco	5, 6 y 23	5, 6 y 7	Zonas 5, 6 y 7	VIII, XI y XIX	-	-	1
Parque Patricios	2	4	Zona 4	III, V y VI	32da.	3	3
Paternal	26	11	Zona 11	XIV	-	-	-
Recoleta	19 y 20	1 y 2	Zonas 1 y 2	I y II	17ma. y 19na.	15	15
Retiro	20	1	Zona 1	I	46ta.	7	10
Saavedra	27 y 28	12 y 13	Zonas 12 y 13	X, XV y XVI	-	1	1
San Cristóbal	8	4	Zona 4	III y VI	20ma.	-	-
San Nicolás	14	1	Zona 1	I	1ra., 3ra. y 15ta.	15	6
San Telmo	3, 4 y 12	1 y 3	Zonas 1 y 3	III, IV y V	2da. y 14ta.	3	5
Velez Sarsfield	1 y 24	7 y 10	Zonas 7 y 10	XI, XIII y XVIII	-	1	-
Versalles	24	10	Zona 10	XVIII	44ta.	-	-
Villa Crespo	15, 17 y 18	11 y 14	Zonas 11 y 14	II, VII, IX y XIV	27ma. y 29na.	-	1
Villa del Parque	25 y 26	10 y 11	Zonas 10 y 11	XIV y XVII	41ra.	-	-
Villa Devoto	24, 25 y 26	10 y 11	Zona 10	XVI y XVII	45ta.	-	1
Villa Gral. Mitre	26	11	Zona 11	VII, XIII y XIV	50ma.	1	-
Villa Ortuzar	15	11	Zonas 11 y 14	X, XIV y XV	-	-	-
Villa Pueyrredon	25 y 27	10 y 12	Zonas 10 y 12	XVI	47ma.	-	-
Villa Lugano	22	8	Zona 8	XIII, XX y XXI	48va. y 52da.	-	3
Villa Luro	1, 21 y 24	7, 9 y 10	Zonas 7 y 9	XIII, XVIII y XX	-	-	-
Villa Real	24 y 25	10	Zona 10	XVII y XVIII	-	-	-
Villa Riachuelo	22	8	Zona 8	XXI	-	-	-

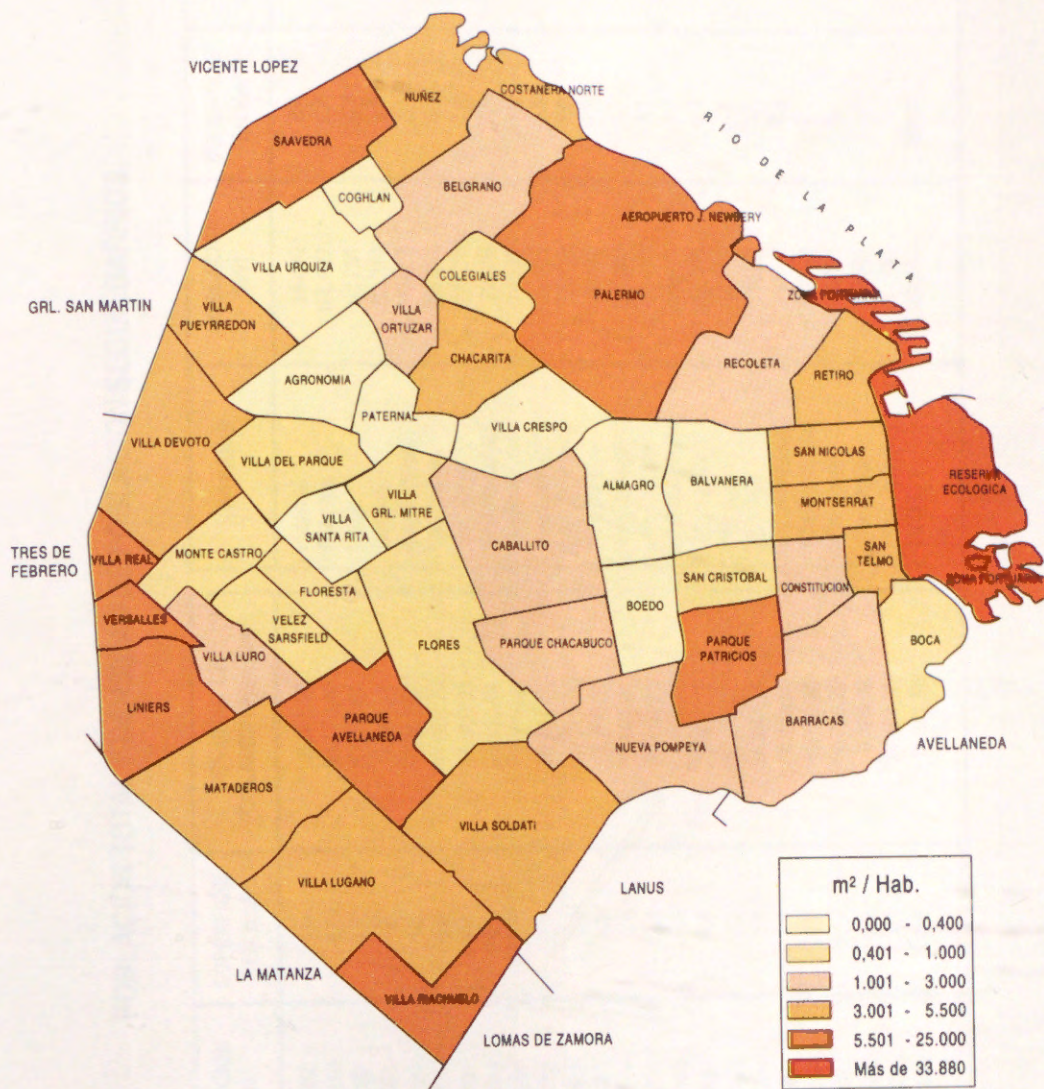
(1) Incluye Total o parcialmente

2. REFERENCIAS ADMINISTRATIVAS, INSTITUCIONALES, AMBIENTALES Y CULTURALES

Barrios	Circunscripción Electoral (1)	Consejo Vecinal (1)	Registro Civil	Distrito Escolar (1)	Seccional Policial (1)	Museos públicos o privados	Bibliotecas públicas o privadas
Villa Santa Rita	24, 25 y 26	10 y 11	Zonas 10 y 11	XII y XVII	-	-	1
Villa Soldati	22 y 23	5 y 8	Zonas 5 y 8	XIX y XXI	36ta.	-	-
Villa Urquiza	27 y 28	12	Zona 12	X, XV y XVI	37ma., 39na. y 49na.	-	-
Zona Portuaria	4, 12, 13, 14 16, 17, 18, 19 y 20	1, 2, 3 13 y 14	Zonas 1, 2, 13 14	I y IV	-	4	2

(1) Incluye Total o parcialmente

Superficies de espacios verdes por habitante



POBLACION TOTAL Y DENSIDAD DE POBLACION SEGUN BARRIOS

BARRIOS	POBLACION 1991	SUPERFICIE EN Km ²	DENSIDAD DE POBLACION Hab./Km ²	BARRIOS	POBLACION 1991	SUPERFICIE EN Km ²	DENSIDAD DE POBLACION Hab./Km ²
Agronomía	35.582	4,0	8.895,50	Paternal	19.639	2,4	8.182,92
Almagro	140.111	4,1	34.173,40	Recoleta	198.647	5,4	36.786,48
Balvanera	151.302	4,4	34.386,82	Retiro	43.231	2,9	14.907,24
Barracas	73.581	7,6	9.681,71	Saavedra	52.219	5,9	8.850,68
Belgrano	140.090	6,8	20.601,47	San Cristóbal	48.973	2,1	23.320,48
Boca	46.277	3,3	14.023,33	San Nicolás	34.914	2,4	14.547,50
Boedo	48.231	2,6	18.550,38	San Telmo	28.204	1,3	21.695,38
Caballito	183.740	7,1	25.878,87	Vélez Sarsfield	36.056	2,4	15.023,33
Coghlan	18.997	1,3	14.613,08	Versalles	14.211	1,5	9.474,00
Constitución	47.102	2,1	22.429,52	Villa Crespo	90.106	3,8	23.712,11
Colegiales	58.810	2,6	22.619,23	Villa del Parque	59.718	3,6	16.588,33
Chacarita	27.172	2,8	9.704,29	Villa Devoto	71.518	6,6	10.836,06
Flores	139.214	8,1	17.186,91	Villa General Mitre	35.164	2,2	15.983,64
Floresta	39.273	2,4	16.363,75	Villa Ortúzar	22.847	1,2	19.039,17
Liniers	44.909	5,4	8.316,48	Villa Pueyrredón	40.274	3,7	10.884,86
Mataderos	64.697	7,6	8.512,76	Villa Lugano	100.866	9,2	10.963,70
Monte Castro	33.129	2,9	11.423,79	Villa Luro	30.753	2,6	11.828,08
Montserrat	46.745	2,2	21.247,73	Villa Real	14.249	1,5	9.499,33
Nueva Pompeya	53.407	6,1	8.755,25	Villa Riachuelo	14.812	4,4	3.366,36
Nuñez	51.324	3,9	13.160,00	Villa Santa Rita	32.649	2,3	14.195,22
Palermo	256.927	17,4	14.765,92	Villa Soldati	25.400	8,7	2.919,54
Parque Avellaneda	51.912	5,2	9.983,08	Villa Urquiza	86.695	5,6	15.481,25
Parque Chacabuco	59.275	4,1	14.457,32	Zona Portuana	493		
Parque Patricios	41.958	3,8	11.041,58	TOTAL	2.965.403	200,0	14.827,02

3. COMENTARIOS SOBRE LAS PRINCIPALES CARACTERÍSTICAS DE LA POBLACION Y LAS VIVIENDAS DE LOS BARRIOS DE LA CIUDAD DE BOGOTÁ

LA POBLACION

(Continúa de la página anterior)

El nivel de escolaridad de la población de Bogotá muestra un avance importante en los últimos años, pero todavía existen importantes diferencias entre los barrios de la ciudad.

El comportamiento de las principales características de la población de Bogotá muestra un avance importante en los últimos años, pero todavía existen importantes diferencias entre los barrios de la ciudad. Los datos más importantes son los siguientes: el nivel de escolaridad, el nivel de ingresos y el nivel de hacinamiento.

3. COMENTARIOS SOBRE LAS PRINCIPALES CARACTERÍSTICAS DE LA POBLACION Y LAS VIVIENDAS

BARRIO	INDICADOR	VALOR
Villa Luz
Nuevo Pópolo
Núñez
Sabana
Belgrano
Villa Crespo
Parque Arboleda
Frías
Calentón
Villa Lira
Villa del Parque
Bohío
Villa Ocho
María Gaitán
Sarmiento
Almagro
Colgante
Spohn
Villa Soledad
Villa Unifón
Villa Genaroli Villa
Palermo
Sun Claret
Total Capital

3. COMENTARIOS SOBRE LAS PRINCIPALES CARACTERISTICAS DE LA POBLACION Y LAS VIVIENDAS DE LOS BARRIOS DE LA CAPITAL FEDERAL

3.1 POBLACION

- CRECIMIENTO POBLACIONAL -

Si bien la cantidad de habitantes de la Ciudad de Buenos Aires se mantiene constante desde 1947, en su interior han habido importantes desplazamientos entre los barrios que la componen.

Del comportamiento de las dos últimas décadas, se desprende que entre 1970 y 1980 sólo doce de los cuarenta y seis barrios porteños incrementaron su población. Tres de ellos son del norte de la ciudad - Palermo, Belgrano y Nuñez; tres tradicionales del Centro - Caballito, Almagro y Villa Crespo; uno del sur - Villa Lugano; uno del oeste - Villa del Parque, y luego en un nivel mucho menor Villa Urquiza, Colegiales, Villa

Riachuelo y Villa Soldati.

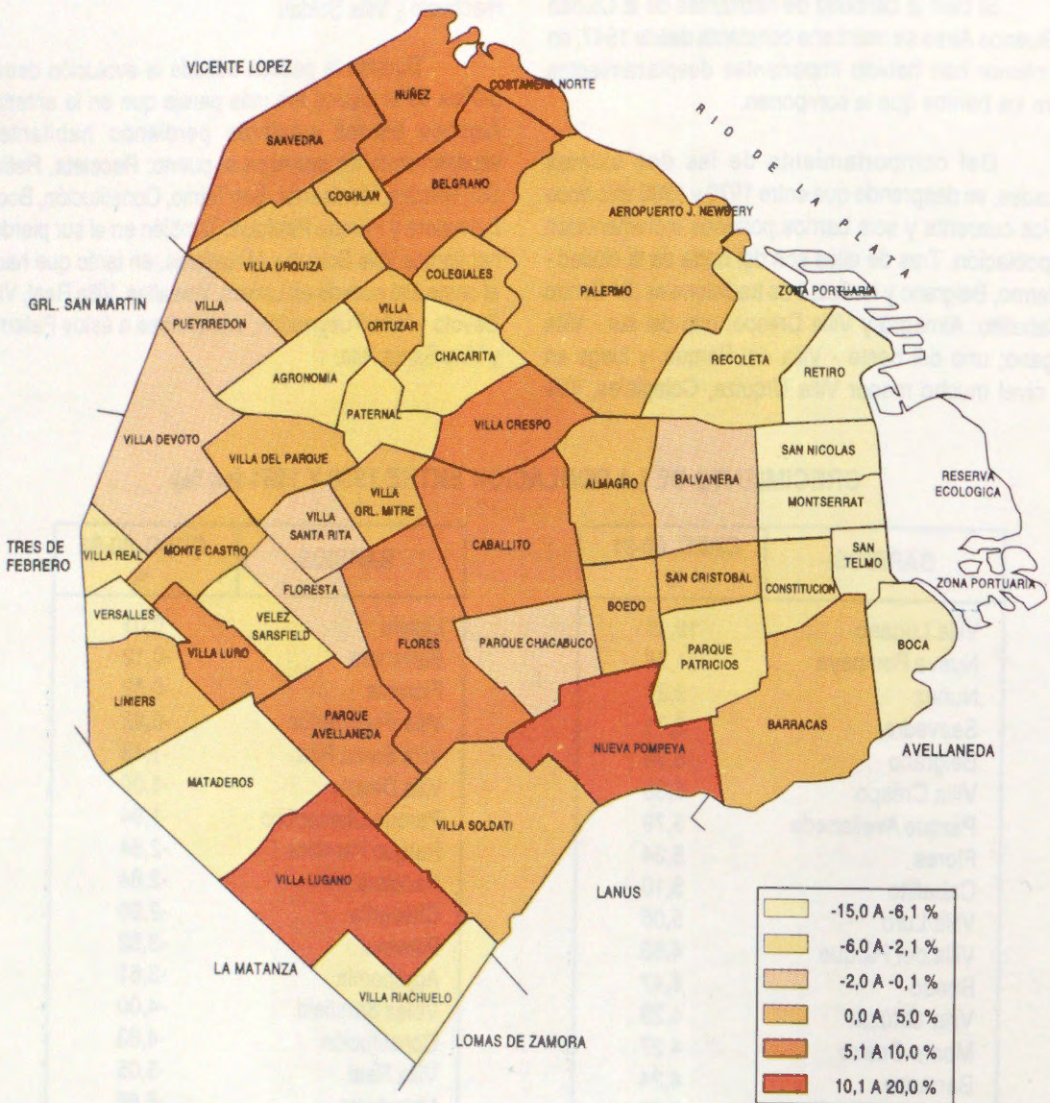
Durante la pasada década la evolución demográfica de la ciudad fue más pareja que en la anterior. Algunos barrios siguieron perdiendo habitantes, especialmente los cercanos al puerto: Recoleta, Retiro, San Nicolás, Montserrat, San Telmo, Constitución, Boca, Balvanera y Parque Patricios. También en el sur pierden habitantes Villa Soldati y Mataderos, en tanto que hacia el oeste ello sucede en Liniers, Versalles, Villa Real, Villa Devoto y Villa Pueyrredón, sumándose a éstos Paternal y Villa Santa Rita.

CRECIMIENTO DE LA POBLACION ENTRE 1980 Y 1991 (en %)

BARRIOS	CREC. 80-91 %
Villa Lugano	19,11
Nueva Pompeya	11,76
Nuñez	9,27
Saavedra	8,71
Belgrano	8,34
Villa Crespo	6,38
Parque Avellaneda	5,79
Flores	5,34
Caballito	5,10
Villa Luro	5,06
Villa del Parque	4,53
Boedo	4,47
Villa Ortúzar	4,29
Monte Castro	4,27
Barracas	4,24
Almagro	3,51
Colegiales	3,15
Coghlan	2,97
Villa Soldati	2,83
Villa Urquiza	2,77
Villa General Mitre	2,49
Palermo	2,11
San Cristóbal	1,73
Total Capital	1,46

BARRIOS	CREC. 80-91 %
Liniers	0,01
Balvanera	-0,12
Floresta	-0,89
Villa Pueyrredón	-0,92
Villa Santa Rita	-1,43
Villa Devoto	-1,69
Parque Chacabuco	-1,94
Parque Patricios	-2,84
Recoleta	-2,84
Chacarita	-2,86
Paternal	-3,52
Agronomía	-3,61
Vélez Sarsfield	-4,00
Constitución	-4,83
Villa Real	-5,05
Mataderos	-6,66
Villa Riachuelo	-6,95
San Telmo	-7,48
Boca	-8,78
Versalles	-11,10
Retiro	-12,58
Montserrat	-13,38
San Nicolás	-15,04
Zona Portuaria	-

Crecimiento de la población entre 1980 y 1991, en porcentaje



- DISTRIBUCION DE LA POBLACION -

A los efectos de analizar el crecimiento poblacional de la Ciudad de Buenos Aires, se agruparán los barrios en cuatro zonas de acuerdo con el siguiente detalle:

Zona Nordeste: Nuñez, Belgrano, Colegiales, Palermo, Recoleta y Retiro.

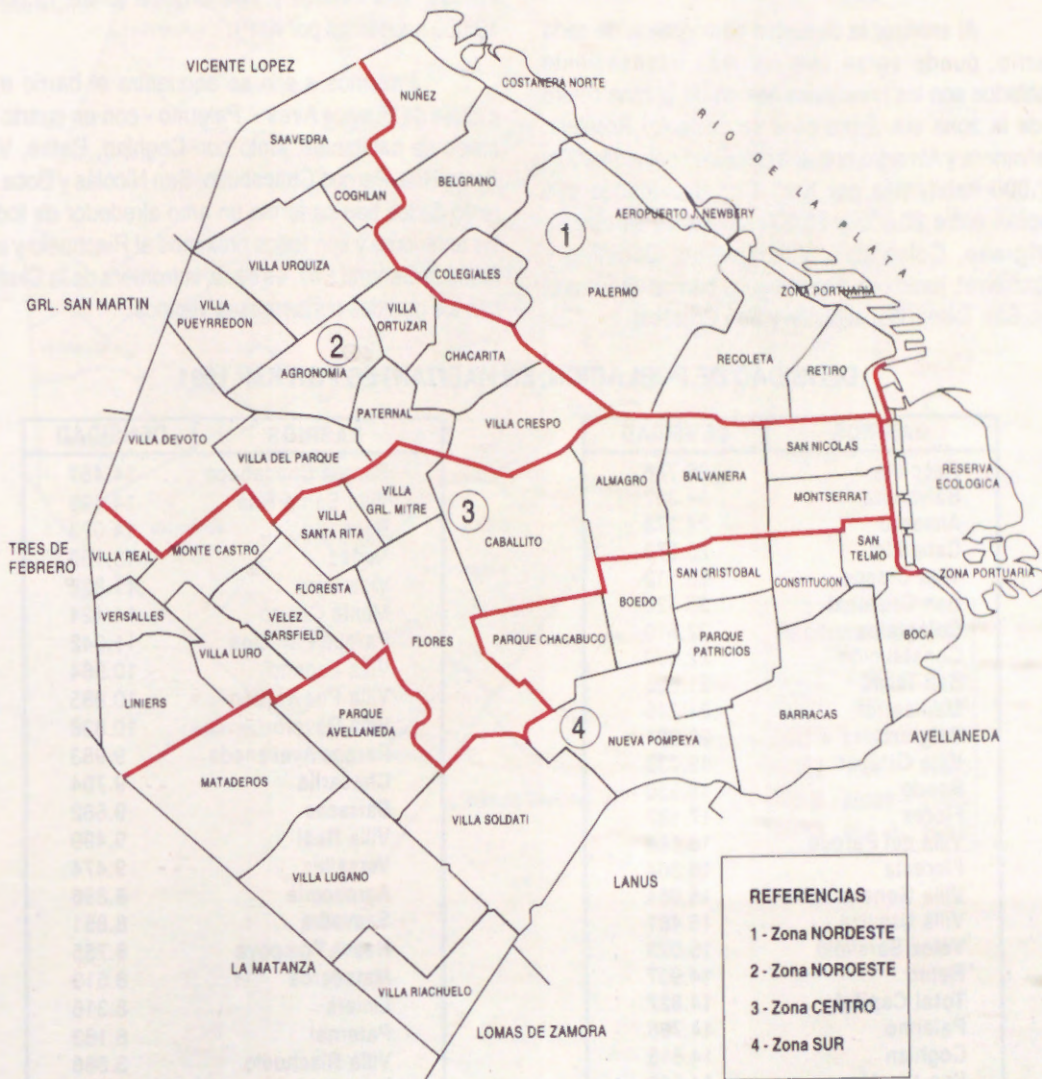
Zona Noroeste: Saavedra, Coghlan, Villa Urquiza, Villa Pueyrredón, Agronomía, Villa Ortúzar, Chacarita, Villa Crespo, Paternal, Villa del Parque y

Villa Devoto.

Zona Centro: San Nicolás, Montserrat, Balvanera, Almagro, Caballito, Villa General Mitre, Villa Santa Rita, Flores, Floresta, Monte Castro, Vélez Sarsfield, Villa Luro, Villa Real, Versalles y Liniers.

Zona Sur: San Telmo, Constitución, Boca, Barracas, San Cristóbal, Boedo, Parque Patricios, Nueva Pompeya, Villa Soldati, Parque Chacabuco, Parque Avellaneda, Mataderos, Villa Lugano y Villa Riachuelo.

Capital Federal con zonificación de Barrios



La evolución poblacional de estas cuatro zonas en los últimos censos ha sido la siguiente:

	1970	1980	1991
	%		
Centro	33,4%	33,2%	33,0%
Sur	25,7%	24,0%	23,8%
Nordeste	23,5%	25,3%	25,4%
Noroeste	17,4%	17,5%	17,8%
Total	100,0%	100,0%	100,0%

Puede apreciarse que son los partidos del norte los que han ganado población en estos años, en tanto que los del centro de la Ciudad y los del sur han decrecido.

Al analizar la densidad demográfica de cada barrio, puede verse que los más intensamente poblados son los principales barrios de la zona centro y de la zona sur. Entre ellos se destacan Recoleta, Balvanera y Almagro con una densidad entre 34.000 y 37.000 habitantes por Km². Con densidades que oscilan entre 20.000 y 26.000 habitantes se ubican: Belgrano, Colegiales, Villa Crespo, Caballito y Montserrat, junto con tres antiguos barrios de la zona sur: San Telmo, Constitución y San Cristóbal.

Por encima de la densidad media de la Ciudad (14.827 h/Km²) también se ubican Boedo, Flores, Floresta, Vélez Sarsfield, Villa General Mitre, Villa del Parque, Villa Ortúzar y Villa Urquiza (entre 15.000 y 19.000 habitantes por Km²).

Próximos a ella se encuentra el barrio más grande de Buenos Aires - Palermo - con un cuarto de millón de habitantes, junto con Coghlan, Retiro, Villa Santa Rita, Parque Chacabuco, San Nicolás y Boca. El resto de los barrios forma un arco alrededor de todos los anteriores y son todos próximos al Riachuelo y a la Avenida General Paz, es decir, la frontera de la Ciudad con los partidos bonaerenses vecinos.

DENSIDAD DE POBLACION, EN HABITANTES POR KM² 1991

BARRIOS	DENSIDAD
Recoleta	36.786
Balvanera	34.387
Almagro	34.173
Caballito	25.879
Villa Crespo	23.712
San Cristóbal	23.320
Colegiales	22.619
Constitución	22.430
San Telmo	21.695
Montserrat	21.248
Belgrano	20.601
Villa Ortúzar	19.039
Boedo	18.550
Flores	17.187
Villa del Parque	16.588
Floresta	16.364
Villa General Mitre	15.984
Villa Urquiza	15.481
Vélez Sarsfield	15.023
Retiro	14.907
Total Capital	14.827
Palermo	14.766
Coghlan	14.613
San Nicolás	14.548

BARRIOS	DENSIDAD
Parque Chacabuco	14.457
Villa Santa Rita	14.195
Boca	14.023
Nuñez	13.160
Villa Luro	11.828
Monte Castro	11.424
Parque Patricios	11.042
Villa Lugano	10.964
Villa Pueyrredón	10.885
Villa Devoto	10.836
Parque Avellaneda	9.983
Chacarita	9.704
Barracas	9.682
Villa Real	9.499
Versalles	9.474
Agronomía	8.896
Saavedra	8.851
Nueva Pompeya	8.755
Mataderos	8.513
Liniers	8.316
Paternal	8.183
Villa Riachuelo	3.366
Villa Soldati	2.920

La población de la Ciudad de Buenos Aires es una de las de mayor edad promedio del país. Los habitantes de 65 años y más constituyen el 16,3% de las personas que viven en ella.

Su distribución, dentro de la ciudad, es despareja. Algunos barrios se caracterizan justamente por la alta proporción de personas de la tercera edad entre sus habitantes.

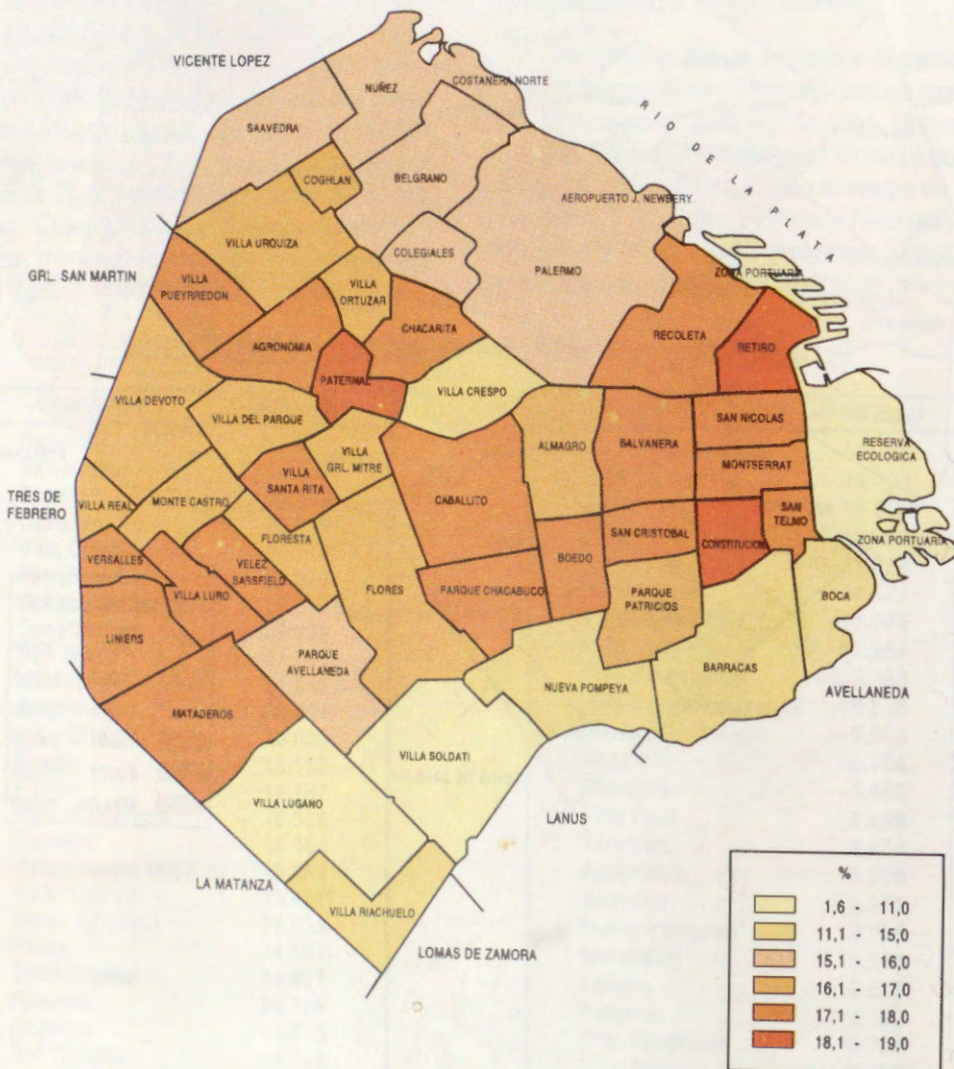
Este fenómeno es típico de los barrios de la zona Centro: en doce de ellos los habitantes de 65 años y más suman el 17% o más de su población total. Sigue en importancia la zona noroeste donde Villa

Pueyrredón, Villa del Parque, Agronomía, Paternal y Chacarita tienen una proporción similar de habitantes de esta edad.

En la zona nordeste, en cambio, sólo dos barrios se caracterizan por la importancia de personas mayores: Recoleta y Retiro.

Finalmente, los barrios de la zona sur son los de población más joven con la excepción de Mataderos. Villa Lugano y Villa Soldati son los que se destacan en este aspecto. En ellos los mayores de 65 años sólo suman el 10,4% y el 8,6% de sus habitantes, respectivamente.

Porcentaje de población de 65 años y más - 1991



Esta mayor longevidad de la población porteña tiene su consecuencia en la composición por sexo de sus habitantes: las mujeres son mayoría, habida cuenta de su mayor longevidad respecto de los varones. En ningún barrio de la ciudad los varones son mayoría, ni siquiera igualan a las mujeres. Los más cercanos al equilibrio (con más de 90 varones por cada 100 mujeres) son Nueva Pompeya, Villa Lugano y Villa Soldati.

Los barrios con mayor proporción de mujeres son los de la zona Centro, justamente los que tienen

también mayor cantidad de personas de la tercera edad entre sus habitantes. Vale destacar los barrios donde las mujeres de 65 años y más superan la quinta parte de su población femenina: Agronomía, Almagro, Balvanera, Boedo, Caballito, Constitución, Chacarita, Flores, Liniers, Montserrat, Parque Chacabuco, Paternal, Recoleta, Retiro, San Cristóbal, San Nicolás, San Telmo, Villa Pueyrredón, Villa Luro, Villa Santa Rita, Villa del Parque, Vélez Sarsfield, Versalles y Mataderos. Salvo los últimos cuatro mencionados, los demás fueron señalados anteriormente por tener una proporción destacable de población mayor entre sus habitantes.

- ORIGEN DE LA POBLACION -

En la Serie B de publicaciones del CENSO'91 se había analizado el origen de los habitantes de la Ciudad, señalándose que el 66% de los mismos son porteños, es decir nacidos en ella, un 23% son argentinos provenientes de las provincias y sólo el 11% son extranjeros, la mayoría sobrevivientes de las corrientes europeas que poblaron el país a principios del siglo y hasta la última oleada de la posguerra (1947-1952).

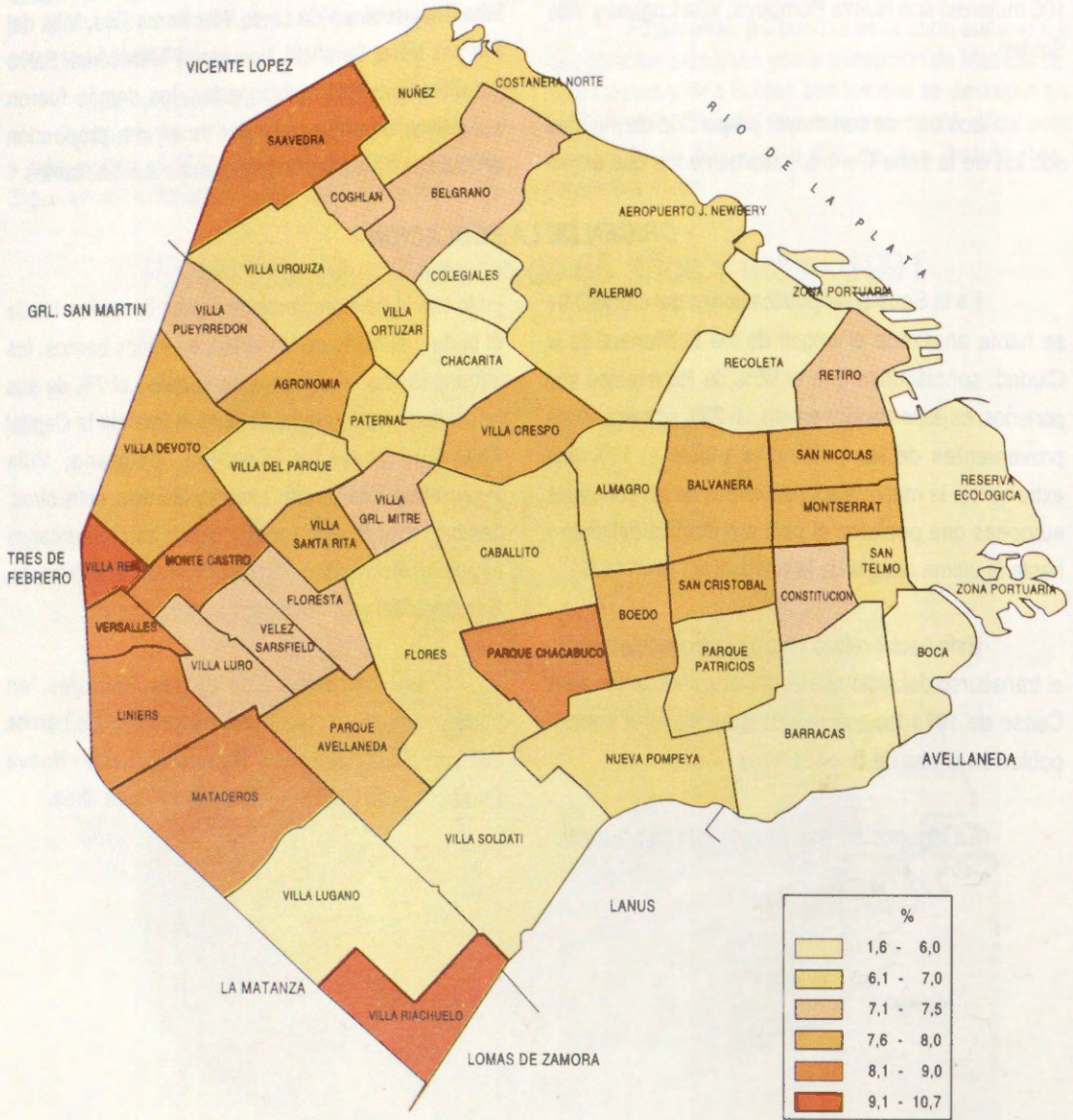
Este hecho refleja el cambio producido durante el transcurso del siglo que está finalizando, pues en el Censo de 1914 los extranjeros eran mayoría entre la población adulta de Buenos Aires.

En algunos barrios se nota aún su presencia,

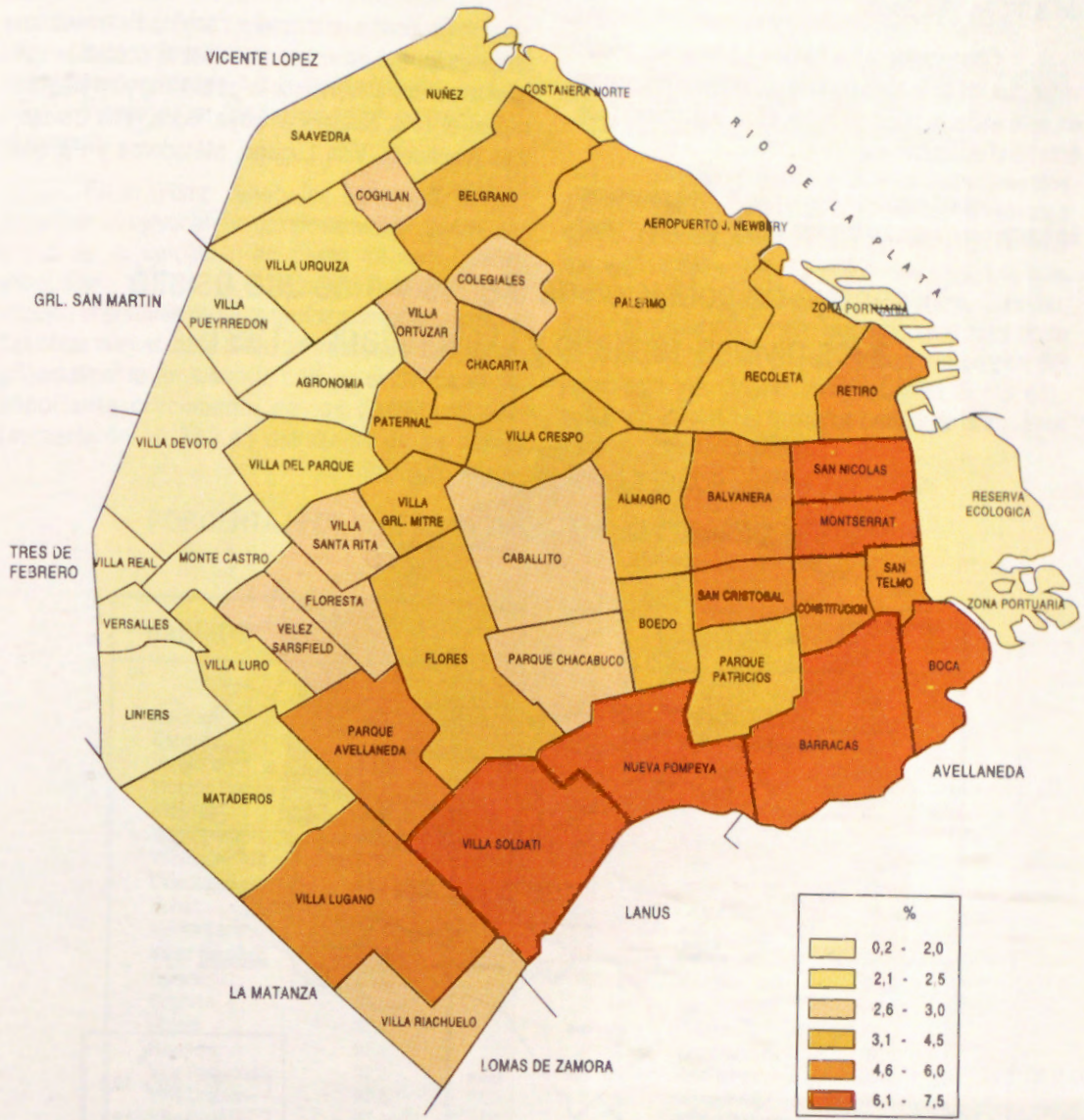
junto con la de extranjeros de países limítrofes. Hacia el norte y el oeste de la ciudad, en varios barrios, los extranjeros de origen europeo superan el 7% de sus habitantes, (valor promedio para el total de la Capital Federal): Saavedra, Coghlan, Belgrano, Villa Pueyrredón, Villa Devoto, Liniers y Floresta, entre otros. También sucede esto en los antiguos barrios cercanos al puerto: Retiro, San Nicolás, Montserrat, Balvanera, San Cristóbal y Constitución.

Los extranjeros de países limítrofes, en cambio, tienen un mayor peso relativo en los barrios del sur: Boca, Barracas, Parque Patricios, Nueva Pompeya, Villa Soldati y Villa Lugano, entre otros.

Porcentaje de población nacida en países no limítrofes 1991



Porcentaje de población nacida en países limítrofes 1991



- NIVEL EDUCATIVO DE LA POBLACION -

En el cuadro N° 3 de esta publicación se presenta la población por barrios discriminada según su asistencia escolar y el nivel de instrucción alcanzado en aquellos que ya no asisten. A efectos de poder hacer una comparación entre los barrios se ha tomado la proporción de población de 5 años y más que ya no asiste y que ha alcanzado el nivel terciario y universitario. Esta varía notablemente, desde un máximo de 30,4% registrado en el barrio de Recoleta hasta un mínimo del 3,0% en Villa Soldati.

Observando a los barrios en conjunto, puede verse que los de la zona noreste se destacan netamente en este aspecto pues en todos ellos la población con este nivel educativo supera el 20%.

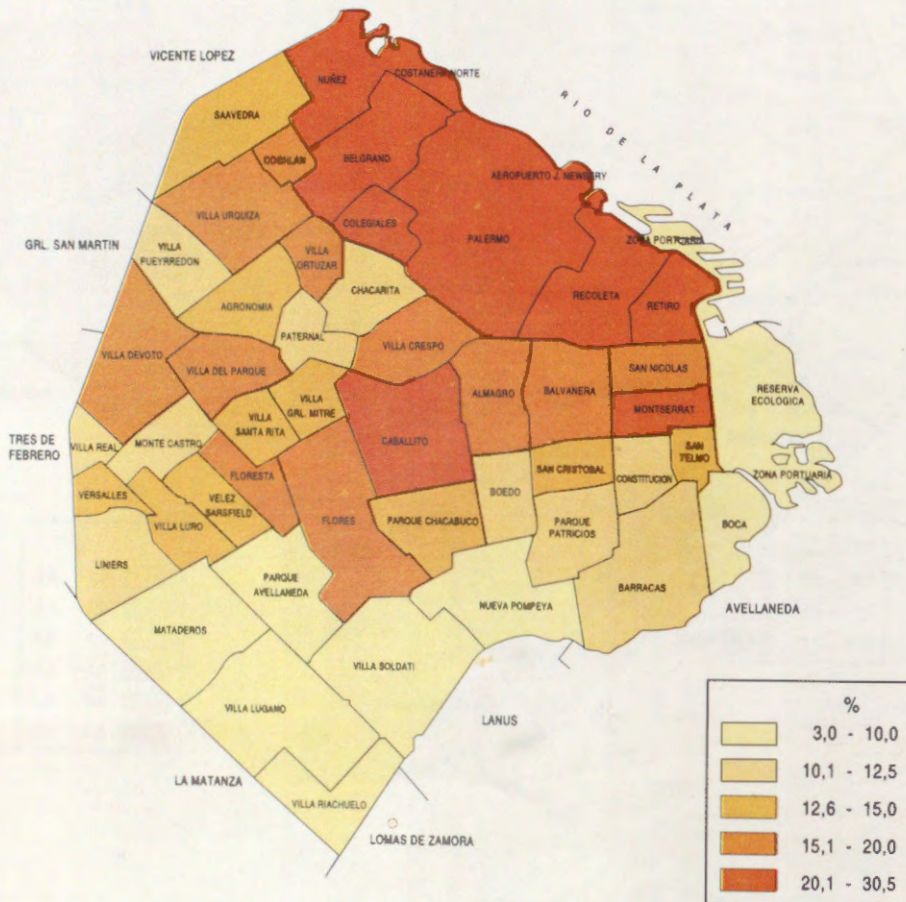
Siguen luego los barrios de la zona centro con un fuerte contraste: los que van desde Caballito y hasta

la costa se caracterizan por su mejor grado de instrucción, pero hacia el oeste el nivel baja notablemente más allá de Floresta y Flores.

Después están los barrios de la zona noroeste: Villa Ortúzar, Villa Crespo, Villa del Parque, Villa Urquiza y Villa Devoto con valores entre 15% y 20%. Saavedra, Agronomía, Chacarita, Paternal y Villa Pueyrredón están en un nivel inferior con menos del 15% y hasta el 10% de población que ha alcanzado el nivel analizado.

Los barrios de la zona sur son los más precarios en este aspecto: en ninguno de ellos la población con nivel terciario o universitario llega al 15%, y en siete no supera el 10%: Nueva Pompeya, Boca, Villa Soldati, Villa Riachuelo, Villa Lugano, Mataderos y Parque Avellaneda.

Porcentaje de población de 5 años y más que asistió a los niveles Terciario y Universitario - 1991



3.2 VIVIENDA

- TIPO DE VIVIENDA -

Los barrios de Buenos Aires forman parte de una ciudad que, en su conjunto, posee el parque de viviendas de mejor calidad de la República Argentina. Esto significa que cuenta con los niveles de déficit más bajos en el área de mayor concentración de población urbana del país. (14.827,5 hab./km²).

La distribución de las viviendas particulares no era homogénea en los 46 barrios. Se extienden en una superficie de 200,0 km², asumiendo un perfil diferencial según las características de sus tipos de vivienda. No olvidemos que, desde hace varias décadas, el tipo predominante es el "departamento" (75% de las viviendas).

En el último censo, los barrios de mayor superficie observaban un comportamiento variado, en virtud de su ubicación en zonas de mayor valor inmobiliario que en los últimos años asumieron un impulso importante de parte de constructores privados. Las obras nuevas, dada la alta densidad, se desarrollaron principalmente en altura lo cual se evidencia en el importante crecimiento de los departamentos (aumentaron un 3%) en detrimento de las casas

(descendieron su participación relativa en un 9%).

Los tres barrios con mayor peso en cantidad de viviendas (entre 9 y 7% del total de viviendas): Palermo, Recoleta y Caballito son también los más populosos seguidos de Balvanera, Almagro, y Belgrano (alrededor del 5%). El resto de los barrios obtenía un peso menor donde la relación entre superficie, cantidad de viviendas y población no era directa.

Aquellos donde la densidad es menor, presentan una geografía de casas bajas, variando su calidad según sus características socioeconómicas.

Las casas del subtipo "A" y los departamentos constituyen las categorías representativas de las viviendas de buena calidad. Son 21 los barrios mejor posicionados con valores entre el 98,5 y el 97% del total. Las más altas proporciones corresponden a Belgrano, Caballito, Versalles y Villa del Parque, ubicados en la zona norte de la ciudad. Siguen en importancia los barrios del centro-este: Villa Ortúzar, Villa Gral. Mitre, Flores, etc., quedando en el tercer grupo los barrios de la zona sur y centro-norte de la ciudad.

PORCENTAJE DE VIVIENDAS TIPO CASA "A" Y DEPARTAMENTO 1991

BARRIOS	CASA "A" y DPTO.
	%
Belgrano	98,5
Caballito	98,3
Versalles	98,1
Villa del Parque	98,1
Palermo	97,8
Villa Devoto	97,8
Villa Santa Rita	97,8
Colegiales	97,7
Nuñez	97,7
Monte Castro	97,6
Vélez Sarsfield	97,5
Agronomía	97,4
Coghlan	97,4
Liniers	97,4
Recoleta	97,4
Villa Pueyrredón	97,3
Villa Urquiza	97,3
Villa Real	97,1
Floresta	97,0
Villa Crespo	97,0
Villa Luro	97,0
Villa General Mitre	96,9
Mataderos	96,7
Saavedra	96,7

BARRIOS	CASA "A" y DPTO.
	%
Villa Ortúzar	96,5
Parque Chacabuco	96,4
Almagro	96,2
Flores	96,2
Paternal	96,1
Total Capital	95,7
Balvanera	95,3
Boedo	95,2
Chacarita	95,1
San Nicolás	94,7
Retiro	94,5
Villa Riachuelo	94,5
San Cristóbal	94,2
Parque Patricios	94,0
Constitución	92,6
San Telmo	92,5
Montserrat	92,4
Nueva Pompeya	89,4
Parque Avellaneda	88,3
Villa Soldati	86,0
Villa Lugano	85,4
Barracas	83,1
Boca	82,6
Zona Portuaria	48,7

Con respecto a las viviendas de características deficitarias, se verificaba un aumento ligero de las casas del subtipo B, pero lo irrelevante de su peso (0,5%) obliga a centrar la atención en la categoría "resto", que incluye en su mayor parte a los "ranchos o casillas", inquilinatos, locales no construidos para habitación y otros tipos de vivienda de inferior calidad.

La categoría "Resto" obtenía su mayor participación en los barrios de Boca y Barracas (alrededor del 17%), seguidos de Villa Lugano, Villa Soldati y Parque Avellaneda (entre 10 y 14%).

Otros barrios, en su mayor parte del sur, alcanzaban entre un 5 y 10% de viviendas deficitarias.

Desde la década del 40 la Capital cuenta con áreas de villas de emergencia consolidadas y en años

* La Población Residente en Villas en la Ciudad de Buenos Aires, su magnitud, localización y características. Transformaciones en el período 1960-91. Dirección de Estadística y Censos. Serie Metodológica N° 8. Dic. 91.

** Los cambios introducidos en el Censo 91 respecto del concepto de

recientes los barrios más antiguos presentan manzanas o partes de las mismas con graves deterioros edilicios o bolsones de pobreza, donde la intrusión es una de las formas de ocupación. En 1991 se contaban en la Capital 16 áreas de villa* o asentamientos de emergencia. Los barrios de Barracas, Nueva Pompeya, Retiro, Parque Avellaneda, Villa Lugano y Soldati, figuraban en el CENSO'91, con más población habitando en ranchos o casillas.

A su vez, los de Boca, San Telmo, y San Nicolás aparecían con predominancia de viviendas del tipo "inquilinato", que, aunque probablemente sobreestimados**, son típicos de la geografía del casco viejo de la Gran Aldea o en el caso de la Boca, de la pintoresca y pujante población obrera de inmigrantes italianos instalada hacia fines de siglo pasado.

"inquilinato", permiten suponer la sobreestimación de los mismos ya que mientras en 1980 se consideraba cada pieza como una vivienda, en 1991 el inquilinato en su conjunto era una vivienda y cada pieza constituía un hogar. Se estima que tanto los censistas como los censados consideraron a cada pieza como una vivienda completando las cédulas correspondientes.

PORCENTAJE DE VIVIENDAS DEFICITARIAS 1991

BARRIOS	VIVIENDAS DEFICITARIAS
	%
Zona Portuaria	48,7
Boca	16,9
Barracas	16,2
Villa Lugano	13,7
Villa Soldati	12,5
Parque Avellaneda	10,3
Nueva Pompeya	9,3
Montserrat	7,5
San Telmo	7,3
Constitución	7,1
Retiro	5,4
San Cristóbal	5,4
San Nicolás	5,2
Parque Patricios	5,0
Balvanera	4,6
Chacarita	4,3
Boedo	4,0
Almagro	3,6
Villa Riachuelo	3,4
Total Capital	3,2
Flores	3,1
Paternal	3,0
Villa Ortúzar	2,8
Villa Crespo	2,7

BARRIOS	VIVIENDAS DEFICITARIAS
	%
Villa General Mitre	2,6
Parque Chacabuco	2,5
Recoleta	2,5
Floresta	2,4
Saavedra	2,3
Villa Luro	2,2
Mataderos	2,1
Colegiales	2,0
Palermo	2,0
Villa Urquiza	1,9
Coghlan	1,8
Nuñez	1,7
Vélez Sarsfield	1,6
Agronomía	1,5
Liniers	1,5
Monte Castro	1,5
Caballito	1,4
Villa Santa Rita	1,4
Villa Pueyrredón	1,3
Villa Real	1,3
Belgrano	1,2
Villa Devoto	1,2
Villa del Parque	1,1
Versalles	1,1

- REGIMEN DE TENENCIA DE LA VIVIENDA -

En relación con los atributos de calidad del parque habitacional, los barrios de la Capital, presentaban un panorama de hogares cuyas formas de tenencia eran básicamente "legales", es decir que las situaciones no legales eran proporcionalmente

inferiores a la proporción de viviendas de carácter deficitario. Con ello, resulta evidente que aún los habitantes de las villas fueron registrados como ocupantes con permiso y no "de hecho" como en otros lugares del país.

PORCENTAJE DE HOGARES PARTICULARES PROPIETARIOS DE LA VIVIENDA Y DEL TERRENO Y PORCENTAJE DE INQUILINOS

1991

BARRIOS	PROPIETARIOS
	%
Versalles	74,7
Liniers	72,0
Villa Devoto	72,0
Monte Castro	70,9
Villa Pueyrredón	70,8
Villa Real	70,5
Villa Luro	69,3
Villa Del Parque	69,2
Saavedra	68,4
Mataderos	68,1
Coghlan	67,4
Agronomía	67,3
Parque Chacabuco	67,2
Villa Riachuelo	66,9
Villa Urquiza	66,4
Velez Sarsfield	66,2
Villa Santa Rita	66,2
Nuñez	65,7
Floresta	64,1
Parque Avellaneda	63,9
Flores	63,7
Caballito	63,7
Belgrano	63,4
Colegiales	63,4
Villa Lugano	63,4
Villa Ortuzar	62,9
Villa General Mitre	62,4
Paternal	61,3
TOTAL	60,4
Palermo	60,0
Villa Soldati	59,8
Villa Crespo	59,7
Recoleta	58,8
Boedo	58,5
Nueva Pompeya	58,1
Parque Patricios	57,8
Almagro	55,8
San Cristobal	54,0
Retiro	53,2
Chacarita	52,2
Balvanera	50,2
Barracas	49,5
Constitución	48,8
San Telmo	48,4
Montserrat	44,6
La Boca	40,1
San Nicolás	38,0
Zona Portuaria	0,0

BARRIOS	INQUILINOS
	%
La Boca	43,9
San Nicolás	34,3
Montserrat	32,6
Constitución	31,8
Balvanera	29,2
San Telmo	29,1
Chacarita	28,3
San Cristóbal	27,6
Parque Patricios	26,0
Almagro	25,5
Boedo	25,2
Paternal	24,3
Barracas	24,2
Villa Crespo	23,7
Villa General Mitre	23,1
Villa Ortúzar	22,0
Palermo	21,7
TOTAL	21,4
Recoleta	21,3
Coghlan	20,7
Caballito	20,4
Vélez Sarsfield	20,3
Floresta	20,2
Retiro	20,2
Colegiales	19,6
Nuñez	19,3
Belgrano	18,8
Nueva Pompeya	18,7
Villa Urquiza	18,6
Villa Santa Rita	18,4
Flores	18,3
Saavedra	18,1
Agronomía	18,0
Villa del Parque	17,9
Parque Chacabuco	17,6
Villa Luro	16,8
Mataderos	16,8
Monte Castro	16,2
Villa Riachuelo	15,8
Liniers	15,4
Villa Pueyrredón	15,1
Villa Real	15,1
Parque Avellaneda	15,0
Zona Portuaria	14,3
Villa Devoto	14,2
Versalles	13,9
Villa Soldati	9,5
Villa Lugano	9,0

Si analizamos el comportamiento de los "propietarios" en relación al total de hogares de cada barrio, visualizamos que en 22 barrios esta proporción se ubicaba por arriba del 70%, destacándose Villa Lugano (78,9%), Versalles (77,6%), Villa Soldati (76,4%), Villa Devoto (75,8%) y Villa Pueyrredón (75,6%). Se trata de áreas donde abundan las casas o bien los departamentos de construcción privada o pública (como los Planes de FONAVI de Villa Lugano y Villa Soldati).

Una menor participación de propietarios se daba en los barrios tradicionales del sur y el centro de la ciudad: Boca, San Nicolás, Montserrat, Constitución,

San Telmo y Balvanera.

Precisamente, éstos últimos eran los que encabezaban -en 1991- la lista en la categoría "inquilinos". Estas zonas por sus características edilicias y su dinámica urbana, presentan valores inmobiliarios menores a los de zonas más residenciales, lo cual trasunta en valores de alquiler accesibles. Las proporciones de "inquilino" oscilan entre el 43,9% y 30%.

Los barrios más cotizados en cuanto a alquileres (Recoleta, Belgrano, Nuñez, Coghlan, Palermo) se ubicaban con una participación del 20%.

- HACINAMIENTO -

El hacinamiento por cuarto es un indicador adecuado que permite evaluar las condiciones de vida de la población, y sus valores, combinados con los de otras variables vinculadas a la calidad de las viviendas facilita la confección de índices de situación socioeconómica.

Entre 2 y 3 personas por cuarto es un umbral de hacinamiento considerado como deficitario. Villa Soldati, Boca, Nueva Pompeya, San Nicolás, Villa Lugano y Barracas eran los barrios con mayores guarismos de

hacinamiento, entre 19,3% y 14,4% de sus hogares se encontraban en esta situación. Estos barrios presentaban también los mayores valores (entre 10,8% y 5%) de "hacinamiento" denominado "crítico" - más de tres personas por cuarto -.

Belgrano, Colegiales, Villa Devoto, Versalles, Villa del Parque, Villa Pueyrredón, Liniers, Villa Luro, y Villa Real aparecían con las cifras de participación menor (entre 5,9% y 6,9%) en lo atinente a ambos umbrales de hacinamiento.

- NIVEL DE EDUCACION DE LOS JEFES DE HOGAR Y TIPO DE VIVIENDA EN EL QUE HABITAN -

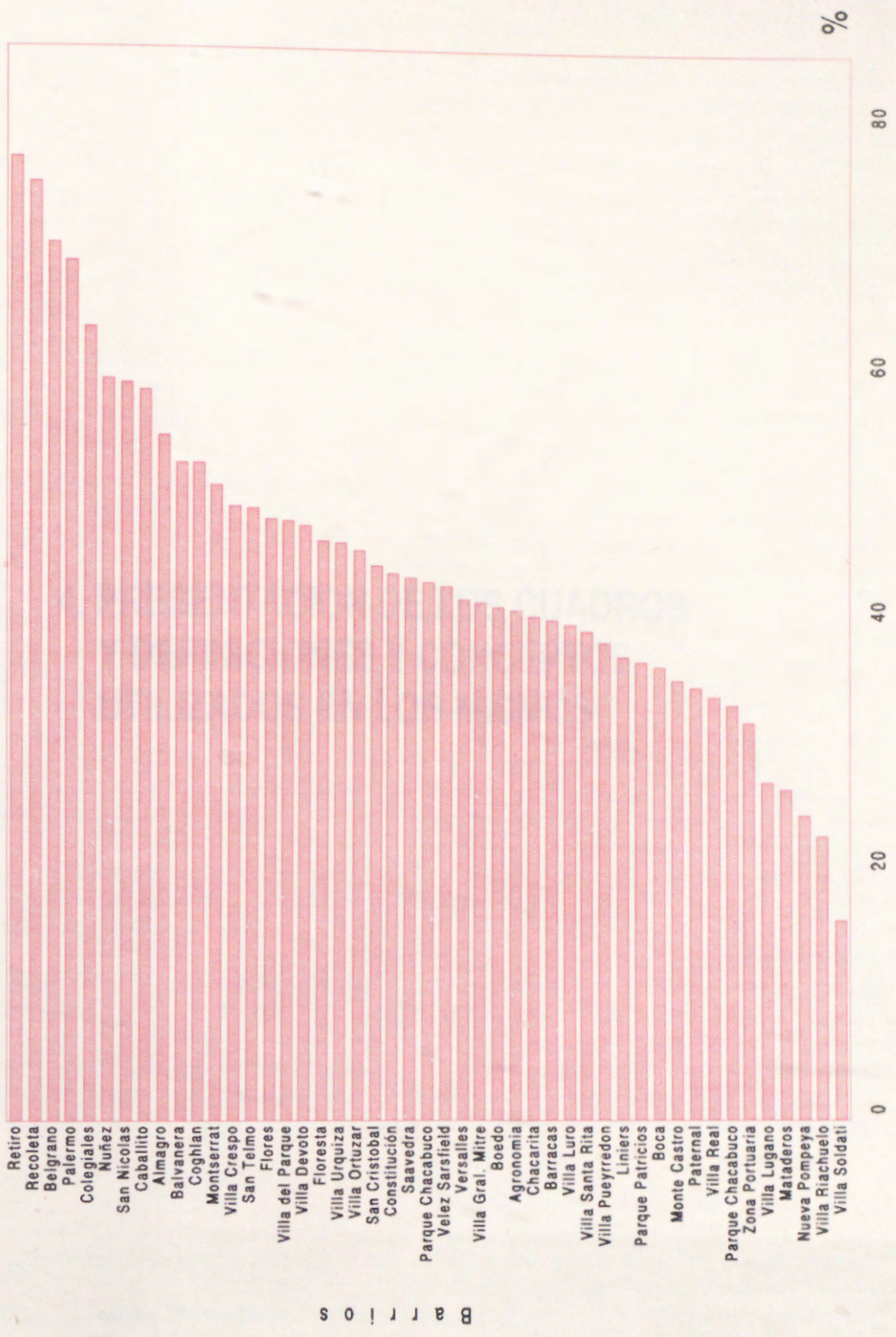
El último cuadro de esta publicación relaciona el nivel de educación alcanzado por los jefes de hogar con el tipo de vivienda donde habita el hogar. Aquellos jefes con secundario completo o algún nivel superior, vivían en el último censo, mayoritariamente en viviendas de buena calidad (casas tipo "A" y departamentos).

Era en barrios con predominancia de viviendas buenas donde se observaba una concentración más importante de jefes con alto nivel educativo, lo cual evidencia una fuerte asociación entre indicadores socioeconómicos, tanto los vinculados con estándares

altos como con los bajos. En Retiro, Recoleta, Belgrano, Palermo y Colegiales, el porcentaje de jefes de hogar que habitaban en viviendas buenas y poseían al menos el nivel secundario superaba el 60%.

En oposición a ellos, Villa Soldati, Villa Riachuelo, Nueva Pompeya, Villa Lugano y Mataderos aparecían con entre un 15 y 26% de jefes en la misma condición en coincidencia no tanto con el tipo de vivienda sino con aquellos barrios con situaciones de hacinamiento críticos y bajos niveles de educación debido a una estructura de edad más avejentada o a condiciones de vida altamente deficitarias.

Porcentaje de Jefes de hogares particulares que habitan en viviendas tipo "A" y Departamento y que han sido alcanzado, al menos, el nivel secundario de instrucción.



B A R T I O S

4.1 PRESENTACION DE LOS RETORNAJOS

Teniendo en cuenta la relevancia de la información de esta información y la necesidad de una información más completa sobre los aspectos de los datos, se han incluido en el presente los siguientes aspectos de los datos:

4.1.1 Aspectos de los datos

- Identificación
 - Presentación de los datos
 - Descripción de los datos
 - Tipos de datos
 - Tipos de datos de los datos
 - Tipos de datos de los datos
- y otros aspectos de los datos.

4.2 DEFINICIONES Y CONCEPTOS UTILIZADOS EN LOS CUADROS

De las definiciones y conceptos utilizados en el presente y en la presentación de los cuadros de datos, se han incluido en el presente los siguientes aspectos:

4.2.1 Definiciones

Las definiciones de los términos utilizados en el presente y en la presentación de los cuadros de datos, se han incluido en el presente los siguientes aspectos:

Las definiciones de los términos utilizados en el presente y en la presentación de los cuadros de datos, se han incluido en el presente los siguientes aspectos:

Las definiciones de los términos utilizados en el presente y en la presentación de los cuadros de datos, se han incluido en el presente los siguientes aspectos:

Las definiciones de los términos utilizados en el presente y en la presentación de los cuadros de datos, se han incluido en el presente los siguientes aspectos:

Las definiciones de los términos utilizados en el presente y en la presentación de los cuadros de datos, se han incluido en el presente los siguientes aspectos:

Las definiciones de los términos utilizados en el presente y en la presentación de los cuadros de datos, se han incluido en el presente los siguientes aspectos:

Las definiciones de los términos utilizados en el presente y en la presentación de los cuadros de datos, se han incluido en el presente los siguientes aspectos:

Las definiciones de los términos utilizados en el presente y en la presentación de los cuadros de datos, se han incluido en el presente los siguientes aspectos:

Las definiciones de los términos utilizados en el presente y en la presentación de los cuadros de datos, se han incluido en el presente los siguientes aspectos:

Las definiciones de los términos utilizados en el presente y en la presentación de los cuadros de datos, se han incluido en el presente los siguientes aspectos:

Las definiciones de los términos utilizados en el presente y en la presentación de los cuadros de datos, se han incluido en el presente los siguientes aspectos:

Las definiciones de los términos utilizados en el presente y en la presentación de los cuadros de datos, se han incluido en el presente los siguientes aspectos:

Las definiciones de los términos utilizados en el presente y en la presentación de los cuadros de datos, se han incluido en el presente los siguientes aspectos:

Las definiciones de los términos utilizados en el presente y en la presentación de los cuadros de datos, se han incluido en el presente los siguientes aspectos:

Las definiciones de los términos utilizados en el presente y en la presentación de los cuadros de datos, se han incluido en el presente los siguientes aspectos:

Las definiciones de los términos utilizados en el presente y en la presentación de los cuadros de datos, se han incluido en el presente los siguientes aspectos:

Las definiciones de los términos utilizados en el presente y en la presentación de los cuadros de datos, se han incluido en el presente los siguientes aspectos:

Las definiciones de los términos utilizados en el presente y en la presentación de los cuadros de datos, se han incluido en el presente los siguientes aspectos:

4. PRESENTACION DE LOS CUADROS Y DEFINICIONES Y CONCEPTOS UTILIZADOS EN LOS MISMOS

4.1 PRESENTACION DE LOS RESULTADOS

Teniendo en cuenta la oportunidad de presentación de esta publicación y la posibilidad de brindar mayor información de esta publicación, se trató de incorporar pocos valores absolutos y presentar la estructura porcentual de las variables tratadas.

Los valores absolutos se refieren a:

- población total
- población de 5 años y más
- viviendas particulares ocupadas
- hogares particulares
- jefes de hogares particulares por máximo nivel de instrucción alcanzado.

y permiten reconstruir, también en valores

absolutos, los datos que se presentan en porcentuales.

Los cuadros 1 a 5 consideran en sus filas, a los barrios.

Las variables que estos incluyen son: densidad de población, edad, sexo, lugar de nacimiento, asistencia escolar, máximo nivel de instrucción alcanzado, tipo de vivienda, régimen de tenencia de la vivienda y hacinamiento.

Se incorpora el cuadro 5, para cada barrio, referido al máximo nivel de instrucción alcanzado por los jefes de los hogares particulares y el tipo de vivienda donde ellos habitan.

4.2 DEFINICIONES Y CONCEPTOS UTILIZADOS EN LOS CUADROS

De las definiciones conceptuales utilizadas en el censo y en la presentación de sus resultados, se desarrollan solamente las que se ha considerado necesario aclarar:

1) Población: Por sus características de hecho, en el CENSO '91 se censaron las personas que se hallaban en el hogar, fuera éste o no su lugar de residencia habitual. Por eso el empadronamiento estuvo referido al día del censo desde la hora cero y se censaron:

- Las personas que pernoctaron en el hogar y se hallaban presentes cuando llegó el censista.

- Las personas que no pernoctaron en el hogar pero que estaban presentes cuando llegó el censista y no fueron censadas en otro lugar.

- Las personas fallecidas después de la hora cero del 15 de mayo.

- No se censaron los niños nacidos a cualquier hora del 15 de mayo, aunque se hallaban presentes en el hogar.

2) Densidad: Cantidad de habitantes por kilómetro cuadrado.

3) Edad: Años cumplidos a la fecha del censo.

4) Lugar de nacimiento: Se refiere a la provincia de nacimiento de los nacidos en la Argentina ("En esta provincia argentina" o "En otra provincia argentina") y al

país de nacimiento de los nacidos en el extranjero. Para estos últimos se distinguen los nacidos en un país limítrofe ("Bolivia, Brasil, Chile, Paraguay o Uruguay") de los naturales de otros países ("En otro país").

5) Asistencia escolar: Se considera asistencia escolar la concurrencia actual o anterior (**asiste o asistió**) a un establecimiento reconocido del sistema de enseñanza formal, público o privado. Se excluye la concurrencia a academias, institutos o centros privados, para cursar estudios no formales; por ejemplo: idiomas extranjeros, instrumentos musicales, cursos preparatorios de perfeccionamiento docente y cursos técnicos realizados en esas instituciones (peluquería, computación, etcétera). También se excluye la asistencia a cursos universitarios de posgrado.

6) Nivel de educación: El que está cursando en la fecha del Censo, o el último que cursó (lo hubiere completado o no) en la Argentina o en el exterior.

Jardín o preescolar: Comprende las actividades sistemáticas de formación en las salas o secciones de los jardines de infantes o cursos preescolares. Incluye la formación preescolar que se imparte en guarderías.

Primario: Escuelas primarias comunes, escuelas hogares y albergues, escuelas para adultos, escuelas diferenciales, centros de alfabetización, escuelas en hospitales, escuelas carcelarias, escuelas anexas a las fuerzas armadas, todas las cuales imparten la enseñanza elemental que permite pasar al nivel secundario.

Secundario: Incluye carreras de larga duración que se dictan en escuelas nacionales, provinciales y privadas reconocidas. Este nivel se cursa en centros de educación media y técnica, escuelas de comercio, escuelas normales, colegios nacionales y liceos, escuelas técnicas, escuelas agrotécnicas y escuelas de artes.

También abarca la enseñanza impartida en los liceos de las fuerzas armadas y en las escuelas de las fuerzas de seguridad. Incluye además las carreras cortas que no conducen a estudios superiores, dictadas en escuelas secundarias nacionales, provinciales y privadas reconocidas. Comprende estudios relacionados con la confección de ropa, el desempeño en el hogar, la práctica comercial, especialidades artísticas, enfermería, formación de expertos y auxiliares en especialidades industriales y agrícolas, y los que se cumplen en las escuelas de suboficiales de las fuerzas armadas.

Terciario: Comprende los estudios que se realizan en instituciones de educación terciaria no universitaria, oficiales o privadas, con planes de estudio aprobados por los ministerios de Educación (de la Nación o de las provincias).

Incluye los profesorados de jardín de infantes, de enseñanza primaria, de adultos, de enseñanza especial (sordomudos, ciegos, etcétera) y de enseñanza secundaria (educación física, historia, letras, etcétera).

Comprende también especialidades no docentes, por ejemplo: especialización técnica industrial, periodismo, turismo, computación, bellas artes y la formación de oficiales de las fuerzas armadas.

Universitario: Incluye los estudios que se realizan en las universidades nacionales, provinciales o privadas. Comprende exclusivamente las carreras que otorgan títulos profesionales (abogado, agrimensor, fonoaudiólogo, ingeniero, profesor, etcétera) y las licenciaturas (en ciencias de la educación, letras, matemática, sistemas, etcétera).

7) Completó el nivel: Pregunta formulada sólo a las personas que respondieron haber asistido a algún establecimiento educativo en el pasado. Se considera que el nivel se completó con la aprobación del último año de estudios y la obtención del diploma o certificado correspondiente.

8) Máximo nivel de instrucción alcanzado:

Sin instrucción (nunca asistió): Corresponde

a las personas que hasta el momento del Censo no habían concurrido a un establecimiento reconocido de enseñanza formal, público o privado.

Primario incompleto, secundario completo, terciario completo, universitario completo: Incluye sólo a las personas que cursaron y aprobaron el último año de algunos de estos ciclos de enseñanza formal en un establecimiento educativo acreditado, público o privado.

9) Jefe/a del hogar: La persona reconocida como tal por los demás miembros del hogar.

10) Vivienda particular: Recinto de alojamiento estructuralmente separado e independiente, destinado a alojar uno o más hogares censales particulares, o que, aún cuando no estuviera originalmente destinado a ese fin, fue así utilizado el día del censo. Existen diversos tipos de vivienda particular, a los fines censales se consideraron los siguientes:

11) Vivienda ocupada: En ella viven uno o más hogares.

12) Tipo de vivienda:

Casa: Vivienda con salida directa al exterior (sus moradores no pasan por patios, zaguanes o corredores de uso común).

Casa tipo B: La que cumple por lo menos una de las siguientes condiciones: no tiene provisión de agua por cañería dentro de la vivienda, no dispone de retrete con descarga de agua, tiene piso de tierra u otro material que no sea cerámica, baldosa, mosaico, madera, alfombra, plástico, cemento o ladrillo fijo.

El resto de las casas es considerado como **casas tipo "A"**.

Rancho o casilla: Vivienda con salida al exterior. El rancho (propio de áreas rurales) tiene generalmente paredes de adobe, piso de tierra y techo de chapa o paja. La casilla (propia de áreas urbanas) está habitualmente construida con materiales de baja calidad o de desecho.

Departamento: Vivienda con baño y cocina propios, en la que se entra por patios, zaguanes, ascensores, escaleras o pasillos interiores de uso común.

Casa de inquilinato: Vivienda con salida independiente al exterior construida o remodelada deliberadamente para que tenga varios cuartos con salida a uno o más espacios de uso común. Algunas formas son conocidas como conventillos. Cada casa de inquilinato

era una única vivienda en cuyo interior se reconocían los hogares particulares que la habitaban.

Pensión u hotel: Vivienda donde se alojan en forma permanente hogares particulares en calidad de pensionistas, bajo un régimen especial caracterizado por el pago mensual, quincenal o semanal de su alojamiento. Se incluyen en este grupo los hoteles o pensiones no turísticos con capacidad menor de quince habitaciones en la Capital Federal y menor de diez en las provincias.

Local no construido para habitación: Lugar no destinado originariamente a vivienda, pero que estaba habitado el día del Censo.

Vivienda móvil: Que puede transportarse a distintos lugares (barco, vagón de ferrocarril, casa rodante, etcétera).

13) Tenencia de la vivienda:

Propietario de la vivienda y el terreno: El hogar con derecho a usar o disponer de la vivienda y el terreno, aún cuando no se haya completado su pago total. Se incluyen los que tienen la posesión de la vivienda y el terreno, aunque no haya escriturado. El propietario del departamento también lo es del terreno.

Propietario de la vivienda solamente: El hogar que no tiene la posesión del terreno en el que está la vivienda. Generalmente se trata de viviendas en terrenos fiscales o en villas de emergencia.

Inquilino o arrendatario: El hogar que debe pagar al propietario el uso de la vivienda o del terreno.

Ocupante por relación de dependencia: El

hogar que recibe el uso de la vivienda o del terreno como parte de pago por el trabajo de alguno o algunos de sus integrantes.

Ocupante por préstamo, cesión o permiso: El hogar que usa la vivienda o el terreno por préstamo (documentado o no) del propietario

Ocupante de hecho: El hogar que hace uso de la vivienda sin autorización de su propietario (sea este privado o estatal), aunque efectúe algún pago a terceros por usarla. Se incluyen en esta categoría los casos de **tomas o usurpaciones** de viviendas o edificios

Otro: Incluye los casos que no pueden ser clasificados en las opciones precedentes

14) Cuartos de uso exclusivo del hogar:

Cuarto: Ambiente, separado por tabiques o paredes desde el piso hasta el techo, que puede contener la cama de un adulto. El baño y la cocina no se computan como cuartos. Tampoco los garajes, pasillos y lavaderos se consideran cuartos, a menos que en ellos duerma habitualmente una persona. En el caso de viviendas con más de un hogar, no se contabilizan los cuartos de uso común.

Cantidad de cuartos de uso exclusivo del hogar en la vivienda: Cuando en la vivienda existe más de un hogar, se suman los cuartos de uso exclusivo de todos los hogares censados en cada vivienda.

Hacinamiento por cuarto en el hogar: Se obtiene dividiendo el número total de personas de un hogar por la cantidad de cuartos de uso exclusivo de ese hogar.

5. CUADROS

CAPITAL FEDERAL

CUADRO 1: POBLACION TOTAL, VIVIENDAS Y HOGARES PARTICULARES, SUPERFICIE Y DENSIDAD DE POBLACION SEGUN BARRIOS POR ORDEN DECRECIENTE DE LA POBLACION

Barrio	Población total	Viviendas particulares	Hogares particulares	Superficie (en Km 2)	Densidad de población (Hab./Km2)
TOTAL	2.965.403	978.330	1.023.464	200,0	14.827,02
Palermo	256.927	91.547	94.227	17,4	14.765,92
Recoleta	198.647	75.564	77.117	5,4	36.786,48
Caballito	183.740	64.684	66.182	7,1	25.878,87
Balvanera	151.302	53.444	56.582	4,4	34.386,82
Almagro	140.111	50.453	52.882	4,1	34.173,40
Belgrano	140.090	48.674	49.652	6,8	20.601,47
Flores	139.214	43.660	45.446	8,1	17.186,91
Villa Lugano	100.866	27.962	29.086	9,2	10.963,70
Villa Crespo	90.106	31.020	32.229	3,8	23.712,11
Villa Urquiza	86.695	28.056	28.984	5,6	15.481,25
Barracas	73.581	20.839	22.502	7,6	9.681,71
Villa Devoto	71.518	22.399	22.958	6,6	10.836,06
Mataderos	64.697	20.022	20.927	7,6	8.512,76
Villa del Parque	59.718	19.779	20.229	3,6	16.588,33
Parque Chacabuco	59.275	18.576	19.463	4,1	14.457,32
Colegiales	58.810	20.378	21.015	2,6	22.619,23
Nueva Pompeya	53.407	14.828	16.123	6,1	8.755,25
Saavedra	52.219	16.182	16.888	5,9	8.850,68
Parque Avellaneda	51.912	15.648	16.312	5,2	9.983,08
Nuñez	51.324	17.276	17.667	3,9	13.160,00
San Cristóbal	48.973	15.619	17.061	2,1	23.320,48
Boedo	48.231	15.782	16.781	2,6	18.550,38
Constitución	47.102	14.277	16.232	2,1	22.429,52
Monserrat	46.745	15.188	16.848	2,2	21.247,73
Boca	46.277	11.141	15.227	3,3	14.023,33
Liniers	44.909	14.520	15.082	5,4	8.316,48
Retiro	43.231	15.491	15.785	2,9	14.907,24

Nota: El total de la superficie no es igual a la suma de las superficies parciales, como consecuencia del redondeo de las mismas.

CAPITAL FEDERAL

CUADRO 1: (Continuación)

Barrio	Población total	Viviendas part. culares	Hogares part. culares	Superficie (en km ²)	Densidad de población (Hab./km ²)
Parque Patricios	41.958	12.415	13.200	3,8	11.041,58
Villa Pueyrredón	40.274	12.817	13.202	3,7	10.884,86
Floresta	39.273	12.632	13.177	2,4	16.363,75
Vélez Sarfield	36.056	11.580	12.032	2,4	15.023,33
Agronomía	35.582	11.269	11.773	4,0	8.895,50
Villa Soldati	35.400	8.520	9.184	8,7	4.068,97
Villa General Mitre	35.164	11.530	11.903	2,2	15.983,64
San Nicolás	34.914	12.779	13.641	2,4	14.547,50
Monte Castro	33.129	10.509	10.918	2,9	11.423,79
Villa Santa Rita	32.649	10.485	10.809	2,3	14.195,22
Villa Luro	30.753	9.938	10.251	2,6	11.828,08
San Telmo	28.204	9.188	10.204	1,3	21.695,38
Chacarita	27.172	8.679	9.237	2,8	9.704,29
Villa Ortúzar	22.847	7.324	7.633	1,2	19.039,17
Paternal	19.639	6.053	6.459	2,4	8.182,92
Coghlan	18.997	6.106	6.333	1,3	14.613,08
Villa Riachuelo	14.812	4.423	4.596	4,4	3.366,36
Villa Real	14.249	4.439	4.655	1,5	9.499,33
Versalles	14.211	4.596	4.728	1,5	9.474,00
Zona Portuaria	493	39	42	-	-

Nota: El total de la superficie no es igual a la suma de las superficies parciales, como consecuencia del redondeo de las mismas.

CAPITAL FEDERAL

CUADRO 2: POBLACION TOTAL POR GRUPOS DE EDAD Y LUGAR DE NACIMIENTO SEGUN SEXO

Barrio y sexo	Población total	Grupos de edad				Lugar de nacimiento			
		0-4	15-14	15-39	40-64	65 y más	Argentina	País Limítrofe	Otros países
TOTAL	2.965.403	6,1	12,9	35,3	29,4	16,3	89,2	3,9	6,9
Varones	1.344.041	6,9	14,4	37,2	28,4	13,1	89,5	3,7	6,8
Mujeres	1.621.362	5,5	11,7	33,7	30,1	19,0	88,9	4,1	7,0
Agronomía	35.582	5,5	13,8	32,4	31,0	17,4	90,4	2,0	7,6
Varones	16.476	6,1	15,3	33,8	30,7	14,1	91,0	1,9	7,1
Mujeres	19.106	4,9	12,5	31,3	31,2	20,2	89,8	2,1	8,0
Almagro	140.111	6,0	11,6	35,9	29,4	17,0	89,1	4,1	6,8
Varones	61.785	7,0	13,2	38,3	28,1	13,3	89,1	4,1	6,8
Mujeres	78.326	5,3	10,3	34,0	30,4	20,0	89,1	4,2	6,7
Balvanera	151.302	5,9	10,6	37,4	28,8	17,3	86,6	5,3	8,0
Varones	67.441	6,7	12,2	40,4	27,0	13,7	86,5	5,2	8,3
Mujeres	83.861	5,3	9,4	34,9	30,2	20,2	86,7	5,4	7,9
Barracas	73.581	7,7	14,7	35,0	27,9	14,8	88,2	6,6	5,2
Varones	34.397	8,5	15,7	36,7	27,4	11,8	88,4	6,5	5,1
Mujeres	39.184	7,0	13,8	33,5	28,3	17,4	88,0	6,6	5,3
Belgrano	140.090	5,6	12,7	36,0	30,3	15,4	89,4	3,2	7,4
Varones	62.258	6,6	14,4	37,0	29,5	12,6	90,1	2,6	7,3
Mujeres	77.832	4,8	11,3	35,3	31,0	17,7	88,8	3,7	7,5
Boca	46.277	7,9	15,4	36,0	27,0	13,6	88,7	7,1	4,2
Varones	21.809	8,5	16,4	38,0	26,4	10,8	88,9	6,9	4,2
Mujeres	24.468	7,4	14,5	34,3	27,7	16,1	88,6	7,2	4,2

Nota: La suma de los porcentajes en algunos casos podría no ser igual al 100%, como consecuencia del redondeo para el cálculo de los porcentajes parciales.

CAPITAL FEDERAL

CUADRO 2: (Continuación)

Barrio y sexo	Población total	Grupos de edad						Lugar de nacimiento			
		0-4	5-9	10-14	15-39	40-64	65 y más	Argentina	Países limítrofes	Otros países	
Boedo	48.231	6,7	13,0	34,0	28,8	17,5	88,6	3,7	7,7		
Varones	21.920	7,6	14,5	35,4	28,1	14,3	88,8	3,4	7,8		
Mujeres	26.311	5,9	11,8	32,8	29,4	20,1	88,4	3,9	7,7		
Caballito	183.740	5,9	12,4	34,4	29,7	17,6	91,0	2,9	6,1		
Varones	81.398	6,7	13,9	36,5	28,9	14,0	91,3	2,7	6,0		
Mujeres	102.342	5,2	11,1	32,8	30,4	20,5	90,8	3,1	6,1		
Coghlan	18.997	6,0	14,2	34,2	29,4	16,2	89,7	2,9	7,4		
Varones	8.700	6,4	15,9	35,3	29,0	13,4	90,2	2,7	7,0		
Mujeres	10.297	5,7	12,8	33,2	29,8	18,5	89,3	3,1	7,6		
Constitución	47.102	6,2	11,2	35,6	28,1	18,8	86,9	5,9	7,2		
Varones	21.476	6,8	12,5	39,0	27,1	14,6	86,8	6,0	7,1		
Mujeres	25.626	5,7	10,1	32,8	28,9	22,4	86,9	5,8	7,2		
Celestiales	58.810	5,8	13,2	35,7	29,4	15,9	91,0	3,0	6,0		
Varones	26.073	6,7	14,5	37,8	28,7	12,3	91,4	2,8	5,7		
Mujeres	32.737	5,1	12,2	33,9	30,1	18,7	90,6	3,2	6,2		
Chacarita	27.172	6,5	13,4	35,1	27,9	17,1	89,6	4,4	5,9		
Varones	12.454	7,0	14,7	37,7	26,9	13,6	89,8	4,3	5,9		
Mujeres	14.718	6,0	12,3	32,9	28,8	20,1	89,5	4,5	6,0		
Flores	139.214	6,3	13,4	33,9	29,4	17,0	89,1	4,0	6,9		
Varones	62.950	7,1	15,1	35,7	28,8	13,3	89,3	4,0	6,7		
Mujeres	76.264	5,6	12,0	32,4	29,9	20,0	89,0	4,1	6,9		

Nota: La suma de los porcentajes en algunos casos podría no ser igual al 100%, como consecuencia del redondeo para el cálculo de los porcentajes parciales.

CUADRO 2: (Continuación)

Barrio y sexo	Población total	Grupos de edad				Lugar de nacimiento			
		0-4	5-14	15-39	40-64	65 y más	Argentina	País Limitrofe	Otros países
Floresta	39.273	5,9	13,6	33,8	29,7	17,0	89,6	2,9	7,5
Varones	17.905	6,3	15,0	35,8	29,1	13,7	89,7	2,8	7,4
Mujeres	21.368	5,6	12,4	32,2	30,1	19,7	89,5	3,0	7,5
Limiers	44.909	5,6	12,7	32,6	31,3	17,8	89,7	1,9	8,4
Varones	20.591	6,1	14,1	34,7	30,4	14,7	90,1	1,7	8,2
Mujeres	24.318	5,2	11,5	30,8	32,1	20,4	89,4	2,1	8,5
Mataberos	64.697	5,7	13,8	32,4	30,8	17,3	89,4	2,2	8,4
Varones	29.917	6,2	15,1	34,0	30,3	14,4	89,9	2,0	8,1
Mujeres	34.780	5,2	12,7	31,0	31,2	19,9	89,0	2,3	8,7
Monte Castro	33.129	6,1	13,8	32,5	31,0	16,6	89,0	2,0	9,0
Varones	15.415	6,5	15,0	34,2	30,2	14,0	89,5	2,0	8,5
Mujeres	17.714	5,7	12,7	31,1	31,7	18,8	88,6	2,1	9,3
Montserrat	46.745	5,8	10,1	37,7	28,6	17,8	86,0	6,3	7,7
Varones	21.600	6,3	11,1	41,5	27,3	13,8	86,1	6,2	7,7
Mujeres	25.145	5,4	9,2	34,4	29,7	21,3	85,9	6,3	7,7
Nueva Pompeya	53.407	8,0	16,2	35,0	27,4	13,4	86,7	6,9	6,4
Varones	25.509	8,8	17,1	36,6	26,4	11,0	86,9	7,1	6,0
Mujeres	27.898	7,3	15,3	33,5	28,3	15,5	86,6	6,7	6,7
Nuñez	51.324	6,1	13,0	36,9	28,7	15,4	90,9	2,3	6,8
Varones	23.891	6,6	13,9	40,5	27,1	11,9	91,9	2,0	6,1
Mujeres	27.433	5,7	12,2	33,7	30,1	18,4	90,0	2,6	7,3

Nota: La suma de los porcentajes en algunos casos podría no ser igual al 100%, como consecuencia del redondeo para el cálculo de los porcentajes parciales.

CAPITAL FEDERAL

CUADRO 2: (Continuación)

Barrio y sexo	Población total	Grupos de edad					Lugar de nacimiento			
		0-4	5-14	15-39	40-64	65 y más	Argentina	País Limítrofe	Otros países	
Palermo	256.927	5,8	11,9	37,3	29,8	15,2	89,7	3,7	6,5	
Varones	113.644	6,6	13,5	38,6	28,8	12,4	90,4	3,1	6,5	
Mujeres	143.283	5,1	10,6	36,3	30,6	17,5	89,2	4,2	6,6	
Parque Avellaneda	51.912	7,0	14,6	34,2	28,7	15,5	86,6	5,8	7,7	
Varones	24.172	7,3	16,0	36,2	28,1	12,3	86,9	5,9	7,2	
Mujeres	27.740	6,6	13,4	32,5	29,1	18,4	86,3	5,7	8,0	
Parque Chacabuco	59.275	5,8	13,6	32,8	30,4	17,4	88,7	2,7	8,6	
Varones	27.392	6,2	15,3	34,8	29,6	14,1	89,0	2,5	8,5	
Mujeres	31.883	5,4	12,2	31,0	31,0	20,3	88,4	3,0	8,7	
Parque Patricios	41.958	6,5	12,5	35,7	29,2	16,1	89,7	4,1	6,2	
Varones	19.868	7,0	13,4	38,7	28,1	12,9	89,6	4,4	6,0	
Mujeres	22.090	6,1	11,8	32,9	30,2	19,0	89,7	3,9	6,4	
Paternal	19.639	6,4	13,3	33,1	28,9	18,3	89,0	4,0	7,0	
Varones	9.186	7,2	14,6	35,0	28,1	15,2	89,6	3,8	6,5	
Mujeres	10.453	5,6	12,2	31,4	29,7	21,1	88,5	4,1	7,4	
Recoleta	198.647	5,2	10,7	37,3	29,3	17,5	90,6	3,6	5,8	
Varones	83.634	6,3	12,8	39,4	28,0	13,5	91,0	3,0	6,0	
Mujeres	115.013	4,4	9,1	35,8	30,2	20,4	90,3	4,1	5,7	
Retiro	43.231	4,7	11,3	35,0	30,7	18,3	87,0	5,6	7,4	
Varones	18.455	5,3	13,2	35,8	30,1	15,6	87,2	4,9	8,0	
Mujeres	24.776	4,3	10,0	34,3	31,2	20,3	86,9	6,2	6,9	

Nota: La suma de los porcentajes en algunos casos podría no ser igual al 100%, como consecuencia del redondeo para el cálculo de los porcentajes parciales

CAPITAL FEDERAL

CUADRO 2: (Continuación)

Barrio y sexo	Población total	Grupos de edad					Lugar de nacimiento			
		0-4	5-14	15-39	40-64	65 y más	Argentina	Países limítrofes	Otros países	
Saavedra	52.219	6,2	14,4	33,5	30,1	15,8	89,4	2,3	8,3	
Varones	24.144	7,0	15,8	34,8	29,4	13,0	90,0	2,1	7,8	
Mujeres	28.075	5,5	13,2	32,4	30,6	18,3	88,8	2,5	8,7	
San Cristóbal	48.973	6,3	12,2	34,7	29,1	17,6	87,3	5,0	7,7	
Varones	22.077	6,9	13,7	37,1	28,2	14,1	87,4	5,0	7,6	
Mujeres	26.896	5,8	11,0	32,7	29,9	20,5	87,3	4,9	7,8	
San Nicolás	34.914	4,9	8,7	39,1	29,3	18,0	85,1	6,8	8,0	
Varones	16.316	5,4	9,4	42,4	29,0	13,8	84,7	6,9	8,5	
Mujeres	18.598	4,5	8,2	36,3	29,5	21,6	85,6	6,8	7,6	
San Telmo	28.204	6,4	11,9	35,2	29,1	17,4	87,8	5,5	6,7	
Varones	13.003	7,3	13,1	38,3	27,8	13,5	87,9	5,4	6,7	
Mujeres	15.201	5,7	10,9	32,5	30,2	20,7	87,7	5,6	6,7	
Velez Sarsfield	36.056	6,0	13,4	33,1	30,1	17,5	90,1	2,6	7,3	
Varones	16.310	6,3	14,9	34,9	29,4	14,5	90,3	2,5	7,2	
Mujeres	19.746	5,7	12,1	31,7	30,7	19,9	89,9	2,8	7,3	
Versalles	14.211	5,3	13,3	32,6	31,6	17,3	89,7	1,6	8,7	
Varones	6.583	5,8	13,8	35,1	30,8	14,5	89,9	1,5	8,6	
Mujeres	7.628	4,9	12,8	30,4	32,2	19,6	89,6	1,6	8,7	
Villa Crespo	90.106	6,6	13,5	36,3	28,7	14,9	88,0	4,4	7,6	
Varones	41.253	7,2	15,0	37,9	27,8	12,2	88,5	4,2	7,4	
Mujeres	48.853	6,1	12,2	34,9	29,6	17,2	87,7	4,5	7,8	

Note: La suma de los porcentajes en algunos casos podría no ser igual al 100%, como consecuencia del redondeo para el cálculo de los porcentajes parciales

CAPITAL FEDERAL

CUADRO 2: (Continuación)

Barrio y sexo	Población total	Grupos de edad					Lugar de nacimiento			
		0-4	5-14	15-39	40-64	65 y más	Argentina	País Limitrofe	Otros países	
Villa del Parque	59.718	6,1	13,8	33,3	29,8	17,0	91,0	2,3	6,7	
Varones	27.271	6,7	15,2	35,0	29,2	13,9	91,4	2,1	6,5	
Mujeres	32.447	5,6	12,5	31,9	30,3	19,7	90,7	2,4	6,8	
Villa Devoto	71.518	5,5	12,9	34,1	30,9	16,7	90,2	1,9	7,9	
Varones	33.490	6,0	14,0	36,2	30,3	13,5	90,5	1,9	7,6	
Mujeres	38.028	5,0	12,0	32,2	31,3	19,4	89,9	1,9	8,2	
Villa General Mitre	35.164	6,5	14,2	33,9	28,8	16,6	88,9	3,9	7,2	
Varones	16.022	6,9	15,7	35,9	28,1	13,5	89,0	4,0	7,0	
Mujeres	19.142	6,1	13,1	32,1	29,4	19,3	88,8	3,9	7,3	
Villa Ortuzar	22.847	6,4	14,2	34,3	28,9	16,1	90,5	3,0	6,5	
Varones	10.453	7,1	15,7	35,8	28,1	13,3	91,3	2,5	6,2	
Mujeres	12.394	5,8	13,0	33,1	29,6	18,5	89,7	3,5	6,8	
Villa Pueyrredón	40.274	5,5	14,0	31,6	31,0	18,0	91,0	1,8	7,3	
Varones	18.525	6,2	15,6	33,0	30,4	14,8	91,4	1,7	6,9	
Mujeres	21.749	4,8	12,6	30,4	31,5	20,8	90,6	1,8	7,5	
Villa Lugano	100.866	8,4	17,4	36,9	26,8	10,4	89,0	5,9	5,1	
Varones	48.175	8,9	18,7	38,1	25,7	8,5	89,6	5,6	4,8	
Mujeres	52.691	8,0	16,3	35,8	27,8	12,2	88,5	6,1	5,4	
Villa Luro	30.753	5,7	13,9	32,6	30,0	17,8	90,5	2,4	7,1	
Varones	14.173	6,2	15,6	34,1	29,4	14,7	91,2	2,3	6,5	
Mujeres	16.580	5,3	12,5	31,3	30,5	20,4	89,9	2,5	7,7	

Note: La suma de los porcentajes en algunos casos podría no ser igual al 100%, como consecuencia del redondeo para el cálculo de los porcentajes parciales.

CAPITAL FEDERAL

CUADRO 2: (Continuación)

Barrio y sexo	Población total	Grupos de edad					Lugar de nacimiento		
		0-4	5-14	15-39	40-64	65 y más	Argentina	País limítrofe	Otros países
Villa Real	14.249	5,6	13,7	31,8	32,0	16,9	87,8	1,6	0,6
Varones	6.643	6,1	14,9	33,6	30,9	14,4	88,3	1,5	0,2
Mujeres	7.606	5,3	12,6	30,2	32,9	19,0	87,3	1,7	1,0
Villa Riachuelo	14.812	6,8	14,9	34,0	30,8	13,5	86,5	2,8	0,7
Varones	6.969	7,4	15,9	35,5	30,2	11,0	87,6	2,4	0,0
Mujeres	7.843	6,3	14,0	32,7	31,3	15,7	85,6	3,1	1,3
Villa Santa Rita	32.649	6,0	13,5	32,8	29,8	17,9	89,2	2,7	8,0
Varones	14.999	6,8	15,1	34,4	28,9	14,8	89,6	2,6	7,8
Mujeres	17.650	5,3	12,2	31,4	30,6	20,4	88,9	2,8	8,2
Villa Soldati	35.400	9,6	17,7	38,8	25,4	8,6	88,4	7,4	4,1
Varones	17.151	9,9	18,7	40,1	24,3	7,0	88,7	7,5	3,8
Mujeres	18.249	9,2	16,8	37,5	26,4	10,0	88,2	7,3	4,5
Villa Urquiza	86.695	6,1	13,8	33,7	29,6	16,9	90,8	2,4	6,8
Varones	39.758	6,8	15,6	35,5	28,7	13,4	91,1	2,2	6,6
Mujeres	46.937	5,4	12,2	32,2	30,3	19,9	90,5	2,6	7,0
Zona Portuaria	493	2,4	5,5	73,6	16,8	1,6	98,2	0,2	1,6
Varones	410	1,5	4,9	78,0	14,9	0,7	99,3	-	0,7
Mujeres	83	7,2	8,4	51,8	26,5	6,0	92,8	1,2	6,0

Nota: La suma de los porcentajes en algunos casos podría no ser igual al 100% como consecuencia del redondeo para el cálculo de los porcentajes parciales

CAPITAL FEDERAL

CUADRO 3: POBLACION DE 5 AÑOS Y MAS POR ASISTENCIA ESCOLAR Y MAXIMO NIVEL DE INSTRUCCION ALCANZADO

Barrios	Población de 5 años y más	Máximo nivel de instrucción alcanzado										Nunca asistió	Ignorado
		Asiste		No asiste pero asistió				Terciarario y Universitario (1)	Nunca asistió	Ignorado			
		Primario	Otros niveles	Primario		Secundario							
				Incompl.	Completo	Incompl.	Completo						
TOTAL	2.783.169	11,2	14,2	5,4	21,9	10,9	16,6	17,9	0,9	0,8			
Agronomía	33.637	11,6	13,8	5,8	25,0	11,9	16,5	13,9	1,1	0,4			
Almagro	131.643	10,0	14,1	4,9	20,7	11,2	17,7	19,7	0,9	0,7			
Baivanera	142.339	9,5	14,1	5,6	22,1	12,2	17,0	17,5	1,0	1,1			
Barracas	67.902	13,4	11,4	9,1	26,8	11,5	13,5	10,7	1,7	2,0			
Belgrano	132.288	10,7	17,3	3,0	12,9	8,1	17,9	28,9	0,5	0,7			
Boca	42.626	14,3	11,3	9,6	30,0	12,8	12,2	7,8	1,3	0,8			
Boedo	45.016	11,7	12,7	6,0	26,5	12,1	16,7	12,5	1,0	0,8			
Caballito	172.960	10,6	14,8	3,8	18,5	10,0	18,7	22,2	0,7	0,8			
Coghlan	17.851	12,1	15,0	4,7	20,0	10,8	17,1	19,0	0,7	0,6			
Constitución	44.173	10,2	10,7	7,2	27,5	13,1	16,2	12,5	1,2	1,4			
Colegiales	55.390	11,2	16,1	3,6	16,1	9,5	17,1	24,8	0,6	0,9			
Chacarita	25.414	12,0	11,6	6,7	25,8	13,1	16,0	12,5	1,1	1,2			
Flores	130.483	11,7	13,6	5,2	23,1	11,1	17,2	16,2	0,8	1,1			
Floresta	36.950	11,6	13,1	4,9	24,0	11,6	18,0	15,2	0,8	0,8			
Liniers	42.390	10,6	12,6	5,9	27,7	12,3	17,0	12,2	1,0	0,7			
Mataderos	61.008	12,0	11,9	8,3	31,3	12,7	13,9	7,7	1,3	0,9			
Monte Castro	31.113	11,7	12,5	6,6	27,9	12,1	16,3	11,5	1,0	0,5			
Montserrat	44.032	9,3	12,1	6,6	24,7	12,7	17,4	15,4	1,0	0,8			
Nueva Pompeya	49.114	14,9	10,7	10,0	31,3	12,4	12,1	6,2	1,8	0,6			
Nuñez	48.205	11,2	17,4	3,7	17,1	9,6	18,1	21,5	0,6	0,7			
Palermo	242.098	10,2	16,5	3,7	14,6	8,5	17,1	27,9	0,7	0,7			
Parque Avellaneda	48.296	12,8	11,7	7,8	28,9	12,5	15,1	9,0	1,2	1,0			
Parque Chacabuco	55.847	11,7	13,7	5,6	25,0	11,2	16,9	14,1	1,0	1,0			

Nota: La suma de los porcentajes en algunos casos podría no ser igual al 100%, como consecuencia del redondeo para el cálculo de los porcentajes parciales.

(1) Incluye incompleto y completo.

CAPITAL FEDERAL

CUADRO 3:(Continuación)

Barrios	Población de 5 años y más	Máximo nivel de instrucción alcanzado										
		Asiste		No asiste pero asistió				Tercario y univ. ()		Nunca asistió		Ignorado
		Primario	Otros niveles	Primario		Secundario		Completo	Incompl.	Completo	Incompl.	
				Incompl.	Completo	Incompl.	Completo					
Parque Patricios	39.229	11,0	12,1	7,3	28,3	12,9	15,3	11,0	1,1	0,9		
Paternal	18.391	11,3	11,9	7,0	28,7	13,0	15,1	10,3	1,2	1,5		
Recoleta	188.300	9,2	18,2	3,3	12,4	7,5	17,6	30,4	0,6	0,7		
Retiro	41.202	9,7	16,0	4,3	12,7	7,6	17,8	30,1	0,8	1,1		
Saavedra	48.982	12,6	14,2	5,8	23,8	11,3	16,4	14,1	1,1	0,8		
San Cristobal	45.887	10,8	12,1	6,4	25,7	12,7	16,7	13,4	1,1	1,1		
San Nicolas	33.198	7,7	14,0	5,5	20,7	11,4	17,1	21,3	1,0	1,2		
San Telmo	26.393	10,6	12,1	7,3	24,5	12,2	16,6	14,6	1,1	0,9		
Velez Sarsfield	33.901	11,7	13,8	5,0	24,9	11,9	17,2	14,0	0,8	0,6		
Versalles	13.456	11,1	13,8	5,0	25,3	11,5	17,4	14,6	0,8	0,4		
Villa Crespo	84.185	11,9	14,0	5,0	22,1	11,4	16,5	17,4	0,9	0,8		
Villa del Parque	56.072	11,8	14,4	4,3	21,8	11,3	18,0	17,1	0,7	0,7		
Villa Devoto	67.595	10,9	15,0	4,8	22,5	10,7	18,0	16,6	0,8	0,6		
Villa General Mitre	32.893	12,5	13,3	5,4	25,0	12,2	17,1	13,0	1,0	0,6		
Villa Ortuzar	21.380	12,4	13,5	5,7	23,1	11,7	15,4	16,8	0,7	0,6		
Villa Pueyrredón	38.074	11,7	12,8	5,7	27,0	11,5	17,5	12,5	0,8	0,6		
Villa Lugano	92.365	15,9	11,9	8,4	30,2	13,0	12,5	5,8	1,6	0,9		
Villa Luro	28.998	11,9	13,1	5,4	26,1	11,8	17,0	13,1	1,0	0,6		
Villa Real	13.444	11,4	13,2	6,6	28,2	12,4	16,3	10,3	1,0	0,7		
Villa Riachuelo	13.805	12,8	12,8	10,0	30,6	13,0	12,3	6,3	1,9	0,4		
Villa Santa Rita	30.702	11,2	13,0	6,0	25,9	12,5	16,6	13,0	1,0	0,9		
Villa Soldati	32.016	16,0	11,7	11,2	32,8	13,3	9,1	3,0	2,1	0,9		
Villa Urquiza	81.445	11,7	13,9	5,4	22,7	11,5	17,1	16,3	0,8	0,6		
Zona Portuaria	481	4,2	12,7	7,1	32,0	16,8	18,7	8,3	-	0,2		

Nota: La suma de los porcentajes en algunos casos podría no ser igual al 100%, como consecuencia del redondeo para el cálculo de los porcentajes parciales (1) incluye incompleto y completo

CAPITAL FEDERAL

CUADRO 4: VIVIENDAS PARTICULARES OCUPADAS POR TIPO DE VIVIENDA

Barrios	Viviendas particulares ocupadas	Tipo de vivienda				
		Casa A y Departamento		Casa B		Otro (incluye desconocido)
		Total	Casa A	Dpto.	Casa B	
TOTAL	978.330	95,7	20,7	75,0	0,5	3,8
Agronomía	11.269	97,4	49,2	48,2	1,1	1,5
Almagro	50.453	96,2	7,7	88,5	0,2	3,6
Balvanera	53.444	95,3	3,3	92,0	0,1	4,6
Barracas	20.839	83,1	17,6	65,4	0,7	16,2
Belgrano	48.674	98,5	8,5	90,1	0,2	1,2
Boca	11.141	82,6	11,5	71,1	0,5	16,9
Boedo	15.782	95,2	23,6	71,6	0,9	4,0
Caballito	64.684	98,3	12,6	85,8	0,3	1,4
Coghlan	6.106	97,4	38,4	59,0	0,7	1,8
Constitución	14.277	92,6	8,4	84,2	0,3	7,1
Colegiales	20.378	97,7	13,2	84,5	0,3	2,0
Chacarita	8.679	95,1	24,6	70,5	0,6	4,3
Flores	43.660	96,2	25,4	70,7	0,7	3,1
Floresta	12.632	97,0	34,2	62,8	0,6	2,4
Liniers	14.520	97,4	52,2	45,3	1,1	1,5
Mataderos	20.022	96,7	54,4	42,3	1,2	2,1
Monte Castro	10.509	97,6	49,7	48,0	0,9	1,5
Monserrat	15.188	92,4	3,0	89,4	0,1	7,5
Nueva Pompeya	14.828	89,4	46,7	42,7	1,3	9,3
Núñez	17.276	97,7	23,0	74,7	0,6	1,7
Palermo	91.547	97,8	7,3	90,5	0,2	2,0
Parque Avellaneda	15.648	88,3	39,4	48,8	1,4	10,3
Parque Chacabuco	18.576	96,4	35,5	60,9	1,0	2,5
Parque Patricios	12.415	94,0	24,4	69,6	1,0	5,0
Paternal	6.053	96,1	36,7	59,4	0,9	3,0
Recoleta	75.564	97,4	1,2	96,3	-	2,5
Retiro	15.491	94,5	0,5	94,0	-	5,4

Nota: La suma de los porcentajes en algunos casos podría no ser igual al 100%, como consecuencia del redondeo para el cálculo de los porcentajes parciales.

CAPITAL FEDERAL

CUADRO 4:(Continuación)

Barrios	Viviendas parciales ocupadas	Tipo de vivienda				
		Casa A y Departamento		Casa B		Otro (incluye desconocido)
		Total	Casa A	Dpto.	Casa B	
Sanvedra	16.182	96,7	47,4	49,3	1,1	2,3
San Cristóbal	15.619	94,2	13,4	80,8	0,4	5,4
San Nicolás	12.779	94,7	1,0	93,7	-	5,2
San Telmo	9.188	92,5	4,9	87,6	0,2	7,3
Velez Sarsfield	11.580	97,5	38,9	58,6	0,9	1,6
Versalles	4.596	98,1	59,1	39,0	1,1	0,9
Villa Crespo	31.020	97,0	11,9	85,1	0,3	2,7
Villa Del Parque	19.779	98,1	31,3	66,8	0,8	1,1
Villa Devoto	22.399	97,8	48,6	49,3	1,0	1,2
Villa General Mitre	11.530	96,9	28,6	68,3	0,6	2,6
Villa Ortuzar	7.324	96,5	34,4	62,2	0,6	2,8
Villa Pueyrredón	12.817	97,3	46,4	50,9	1,4	1,3
Villa Lugano	27.962	85,4	30,7	54,7	0,8	13,7
Villa Luro	9.938	97,0	44,8	52,2	0,9	2,2
Villa Real	4.439	97,1	58,8	38,3	1,6	1,3
Villa Riachuelo	4.423	95,4	53,5	41,8	1,3	3,4
Villa Santa Rita	10.485	97,8	43,0	54,8	0,8	1,4
Villa Soldati	8.520	86,0	37,6	48,4	1,5	12,5
Villa Urquiza	28.056	97,3	35,1	62,2	0,8	1,9
Zona Portuaria	39	48,7	43,6	5,1	2,6	48,7

Nota: La suma de los porcentajes en algunos casos podría no ser igual al 100% como consecuencia del redondeo para el cálculo de los porcentajes parciales.

CAPITAL FEDERAL

CUADRO 5: HOGARES PARTICULARES POR REGIMEN DE TENENCIA DE LA VIVIENDA Y HACINAMIENTO

Barrios	Hogares particulares	Régimen de tenencia				Hacinamiento (Personas por cuarto)					
		Propietario del terreno y/o la vivienda solamente	Inquilino o arrendatario	Ocupante por relación de dependencia, cesión o perm.	Ocupante de hecho	Otros e ignorado	Hasta 0,99	1,00 a 1,99	2,00 a 3,00	Más de 3,00	Desconocido
		%		%		%		%			
TOTAL	1.023.464	67,1	21,4	7,6	0,5	3,4	42,9	44,2	10,0	2,0	0,9
Agronomía	11.773	71,8	18,0	6,4	0,4	3,4	40,3	49,4	8,6	0,9	0,8
Almagro	52.882	63,1	25,5	7,5	0,6	3,3	42,0	44,7	10,5	1,9	0,8
Balvanera	56.582	57,7	29,2	7,9	0,6	4,6	40,3	43,8	12,2	2,6	1,0
Barracas	22.502	64,7	24,2	6,9	0,7	3,6	34,6	44,3	14,4	5,7	0,9
Belgrano	49.652	70,5	18,8	7,6	0,2	3,0	54,5	38,1	5,9	0,9	0,6
Boca	15.227	45,0	43,9	5,4	1,4	4,2	30,8	44,7	17,8	5,4	1,3
Boedo	16.781	64,6	25,2	6,5	0,3	3,5	36,2	48,6	11,9	2,0	1,3
Caballito	66.182	69,7	20,4	6,9	0,2	2,7	46,4	44,2	7,7	1,1	0,6
Coghlan	6.333	69,7	20,7	5,9	0,2	3,5	41,6	46,7	8,5	2,5	0,6
Constitución	16.232	56,3	31,8	6,8	1,3	3,8	38,0	43,1	13,9	4,0	1,1
Colegiales	21.015	69,2	19,6	7,8	0,3	3,2	49,3	42,3	6,6	1,1	0,7
Chacarita	9.237	59,0	28,3	8,2	1,0	3,5	37,2	47,2	11,9	2,5	1,1
Flores	45.446	71,1	18,3	7,0	0,6	3,1	42,7	45,6	9,1	1,8	0,9
Floresta	13.177	69,3	20,2	6,2	0,3	4,0	40,7	47,8	9,1	1,4	0,9
Liniers	15.082	74,6	15,4	6,7	0,2	3,1	42,0	48,4	8,2	0,8	0,6
Mataderos	20.927	71,3	16,8	7,8	0,3	3,8	36,1	50,3	11,5	1,3	0,8
Monte Castro	10.918	73,8	16,2	6,4	0,1	3,5	37,3	51,0	10,0	1,0	0,8
Monserrat	16.848	52,9	32,6	9,1	2,0	3,4	40,1	41,0	13,9	3,7	1,2
Nueva Pompeya	16.123	67,3	18,7	10,1	0,4	3,4	28,5	48,1	17,4	5,2	0,9
Núñez	17.667	71,1	19,3	7,0	0,2	2,4	44,6	46,3	7,3	1,2	0,6
Palermo	94.227	66,4	21,7	8,4	0,3	3,2	50,8	39,1	8,1	1,3	0,8
Parque Avellaneda	16.312	74,0	15,0	6,9	0,6	3,6	34,1	48,3	13,2	3,5	1,0
Parque Chacabuco	19.463	72,1	17,6	6,5	0,3	3,6	40,4	48,6	9,2	1,1	0,7
Parque Patricios	13.200	63,4	26,0	7,0	0,6	3,0	35,9	49,2	11,8	2,2	0,9
Paternal	6.459	63,7	24,3	7,6	0,5	3,4	37,7	48,3	11,1	1,6	1,2
Recoleta	77.117	66,3	21,3	9,1	0,2	3,0	54,7	35,0	7,8	1,5	1,0

Nota: La suma de los porcentajes en algunos casos podría no ser igual al 100%, como consecuencia del redondeo para el cálculo de los porcentajes parciales.

CAPITAL FEDERAL

CUADRO 5: (Continuación)

Barrios	Hogares particulares	Régimen de tenencia				Hacinamiento (Personas por cuarto)					
		Propietario del terreno y/o la vivienda solamente	Inquilino o arrendatario	Ocupante por relación de dependencia, préstamo, cesión o perm.	Ocupante de hecho	Otros e ignorado	Hasta 0,99	1,00 a 1,99	2,00 a 3,00	Más de 3,00	Desconocido
		%		%		%		%			
Retiro	15.785	65,3	20,2	10,0	0,3	4,2	60,3	28,7	7,6	2,2	1,2
Saavedra	16.888	71,6	18,1	6,8	0,2	3,2	38,2	49,2	10,2	1,5	0,9
San Cristóbal	17.061	61,2	27,6	6,7	1,2	3,2	37,2	45,8	13,1	2,8	1,0
San Nicolás	13.641	45,2	34,3	14,6	0,8	5,1	39,8	40,8	15,3	2,8	1,2
San Telmo	10.204	57,2	29,1	7,4	3,2	3,2	39,7	42,1	13,3	3,5	1,4
Velez Sarsfield	12.032	70,2	20,3	6,4	0,3	2,8	39,1	48,9	10,3	1,0	0,7
Versalles	4.728	77,6	13,9	6,0	0,3	2,2	44,8	47,1	6,9	0,7	0,5
Villa Crespo	32.229	64,7	23,7	8,0	0,5	3,1	38,9	47,2	10,7	2,3	0,9
Villa del Parque	20.229	72,8	17,9	6,4	0,2	2,9	42,3	49,2	7,2	0,8	0,6
Villa Devoto	22.958	75,8	14,2	6,3	0,2	3,4	45,4	46,3	6,8	0,7	0,8
Villa General Mitre	11.903	66,5	23,1	6,8	0,5	3,2	37,8	50,1	10,1	1,4	0,6
Villa Ortuzar	7.633	66,0	22,0	7,9	0,6	3,5	42,7	45,3	9,6	1,6	0,9
Villa Pueyrredón	13.202	75,6	15,1	6,2	0,3	2,9	40,7	49,6	8,2	0,8	0,7
Villa Lugano	29.086	78,9	9,0	7,7	0,5	3,9	30,0	49,3	14,5	5,1	1,2
Villa Luro	10.251	71,9	16,8	6,9	0,2	4,1	40,5	49,0	8,7	0,8	1,0
Villa Real	4.655	74,2	15,1	7,0	0,3	3,4	39,1	49,9	9,5	0,8	0,8
Villa Riachuelo	4.596	72,1	15,8	8,7	0,6	2,9	33,5	52,7	11,4	2,0	0,5
Villa Santa Rita	10.809	70,5	18,4	6,8	0,3	4,1	40,7	49,1	8,5	1,0	0,8
Villa Soldati	9.184	76,4	9,5	8,4	0,4	5,3	21,9	45,5	19,3	10,8	2,6
Villa Urquiza	28.984	70,9	18,6	7,2	0,5	2,9	41,1	48,4	8,7	1,1	0,6
Zona Portuaria	42	--	14,3	66,7	7,1	11,9	9,5	50,0	21,4	11,9	7,1

Nota: La suma de los porcentajes en algunos casos podría no ser igual al 100%, como consecuencia del redondeo para el cálculo de los porcentajes parciales.

CAPITAL FEDERAL

CUADRO 6: JEFES DE HOGARES PARTICULARES POR TIPO DE VIVIENDA DONDE FUERON CENSADOS SEGUN MAXIMO NIVEL DE INSTRUCCION ALCANZADO

Máximo nivel de instrucción alcanzado	Jefes de hogares particulares	Tipo de vivienda				
		Casa A y Departamento		Casas B		Otro (incluye descondicionado)
		Total	Casa A	Dpto.	Casas B	
TOTAL DE JEFES	1.023.464	93,8	20,8	73,0	0,6	5,6
NUNCA ASISTIO	9.804	81,1	29,3	51,9	1,1	17,7
PRIMARIO INCOMPLETO	75.848	84,3	26,4	57,9	1,0	14,7
PRIMARIO COMPLETO	277.589	91,0	26,2	64,7	0,8	8,3
SECUNDARIO INCOMPLETO	151.797	93,1	21,4	71,7	0,6	6,4
SECUNDARIO COMPLETO	199.598	96,5	19,2	77,3	0,5	3,0
TERCIARIO INCOMPLETO	31.033	97,2	15,8	81,4	0,4	2,5
TERCIARIO COMPLETO	56.824	98,2	15,0	83,2	0,4	1,5
UNIVERSITARIO INCOMPLETO	85.988	97,6	13,9	83,6	0,3	2,2
UNIVERSITARIO COMPLETO	129.736	98,7	15,6	83,1	0,3	1,0
IGNORADO	5.247	80,3	19,3	61,0	1,7	18,0

Nota: La suma de los porcentajes en algunos casos podría no ser igual al 100%, como consecuencia del redondeo para el cálculo de los porcentajes parciales.

CAPITAL FEDERAL

AGRONOMIA

CUADRO 6: JEFES DE HOGARES PARTICULARES POR TIPO DE VIVIENDA DONDE FUERON CENSADOS SEGUN MAXIMO NIVEL DE INSTRUCCION ALCANZADO

Máximo nivel de instrucción alcanzado	Jefes de hogares particulares	Tipo de vivienda				
		Casa A y Departamento		Casas B	Otro (incluye descondicionado)	Total
		Casa A	Dpto.			
TOTAL DE JEFES	11.773	49,3	47,5	1,1	2,0	
NUNCA ASISTIO	149	61,1	33,6	-	5,4	
PRIMARIO INCOMPLETO	984	51,7	42,6	2,0	3,7	
PRIMARIO COMPLETO	3.880	50,5	45,7	1,3	2,5	
SECUNDARIO INCOMPLETO	2.025	45,9	51,0	1,1	2,0	
SECUNDARIO COMPLETO	2.261	46,8	51,1	0,8	1,3	
TERCIARIO INCOMPLETO	324	47,5	51,5	0,6	0,3	
TERCIARIO COMPLETO	490	48,6	50,2	0,4	0,8	
UNIVERSITARIO INCOMPLETO	759	45,1	52,7	0,7	1,6	
UNIVERSITARIO COMPLETO	863	58,7	39,9	0,8	0,6	
IGNORADO	38	52,6	28,9	2,6	15,8	

Nota: La suma de los porcentajes en algunos casos podría no ser igual al 100%, como consecuencia del redondeo para el cálculo de los porcentajes parciales.

CAPITAL FEDERAL

ALMAGRO

CUADRO 6: JEFES DE HOGARES PARTICULARES POR TIPO DE VIVIENDA DONDE FUERON CENSADOS SEGUN MAXIMO NIVEL DE INSTRUCCION ALCANZADO

Máximo nivel de instrucción alcanzado	Jefes de hogares particulares	Tipo de vivienda				
		Casa A y Departamento		Dpto.	Casas B	Otro (incluye desconocido)
		Total	Casa A			
TOTAL DE JEFES	52.882	93,6	7,9	85,7	0,3	6,1
NUNCA ASISTIO	499	82,4	14,0	68,3	1,0	16,6
PRIMARIO INCOMPLETO	3.377	84,6	9,8	74,8	0,6	14,8
PRIMARIO COMPLETO	13.174	90,5	9,2	81,3	0,3	9,2
SECUNDARIO INCOMPLETO	7.932	92,6	7,1	85,5	0,3	7,1
SECUNDARIO COMPLETO	10.940	95,7	7,4	88,3	0,2	4,1
TERCIARIO INCOMPLETO	1.833	96,9	5,8	91,1	0,4	2,7
TERCIARIO COMPLETO	3.066	97,9	7,9	90,0	0,2	2,0
UNIVERSITARIO INCOMPLETO	5.100	96,9	5,7	91,2	0,1	3,0
UNIVERSITARIO COMPLETO	6.747	98,3	8,2	90,0	0,1	1,6
IGNORADO	214	75,7	9,8	65,9	1,4	22,9

Nota: La suma de los porcentajes en algunos casos podría no ser igual al 100%, como consecuencia del redondeo para el cálculo de los porcentajes parciales.

CAPITAL FEDERAL

BALVANERA

CUADRO 6: JEFES DE HOGARES PARTICULARES POR TIPO DE VIVIENDA DONDE FUERON CENSADOS SEGUN MAXIMO NIVEL DE INSTRUCCION ALCANZADO

Máximo nivel de instrucción alcanzado	Jefes de hogares particulares	Tipo de vivienda					Otro (incluye descondicionado)
		Casa A y Departamento		Casas B		Casas B	
		Total	Casa A	Dpto.	Casas B		
TOTAL DE JEFES	56.582	92,3	3,6	88,6	0,1	7,6	
NUNCA ASISTIO	608	84,4	6,1	78,3	-	15,6	
PRIMARIO INCOMPLETO	4.142	82,5	5,2	77,3	0,2	17,2	
PRIMARIO COMPLETO	14.576	88,4	4,3	84,1	0,2	11,4	
SECUNDARIO INCOMPLETO	8.843	90,6	3,7	86,9	0,1	9,3	
SECUNDARIO COMPLETO	11.148	94,9	3,1	91,9	0,1	4,9	
TERCIARIO INCOMPLETO	1.979	96,1	2,5	93,6	0,1	3,8	
TERCIARIO COMPLETO	3.210	97,3	2,8	94,5	0,2	2,6	
UNIVERSITARIO INCOMPLETO	5.617	96,8	2,2	94,6	0,1	3,1	
UNIVERSITARIO COMPLETO	6.083	98,7	3,1	95,6	0,1	1,2	
IGNORADO	376	85,9	9,6	76,3	0,5	13,6	

Nota: La suma de los porcentajes en algunos casos podría no ser igual al 100%, como consecuencia del redondeo para el cálculo de los porcentajes parciales.

CAPITAL FEDERAL

BARRACAS

CUADRO 6: JEFES DE HOGARES PARTICULARES POR TIPO DE VIVIENDA DONDE FUERON CENSADOS SEGUN MAXIMO NIVEL DE INSTRUCCION ALCANZADO

Máximo nivel de instrucción alcanzado	Jefes de hogares particulares	Tipo de vivienda					Otro (incluye descondicionado)
		Casa A y Departamento		Dpto.	Casas B	Casas B	
		Total	Casa A				
TOTAL DE JEFES	22.502	79,6	17,5	62,2	0,8	19,6	
NUNCA ASISTIO	384	41,1	9,9	31,3	0,5	58,3	
PRIMARIO INCOMPLETO	2.861	57,1	14,9	42,2	0,7	42,2	
PRIMARIO COMPLETO	7.944	74,5	18,4	56,1	0,9	24,5	
SECUNDARIO INCOMPLETO	3.714	82,6	17,7	64,9	0,6	16,7	
SECUNDARIO COMPLETO	3.665	91,9	18,0	73,8	0,7	7,5	
TERCIARIO INCOMPLETO	486	95,3	16,0	79,2	0,4	4,3	
TERCIARIO COMPLETO	773	97,2	16,7	80,5	0,8	2,1	
UNIVERSITARIO INCOMPLETO	1.183	95,2	18,1	77,1	0,8	4,1	
UNIVERSITARIO COMPLETO	1.384	98,1	17,5	80,6	0,4	1,4	
IGNORADO	108	70,4	16,7	53,7	1,9	27,8	

Nota: La suma de los porcentajes en algunos casos podría no ser igual al 100%, como consecuencia del redondeo para el cálculo de los porcentajes parciales.

CAPITAL FEDERAL

BELGRANO

CUADRO 6: JEFES DE HOGARES PARTICULARES POR TIPO DE VIVIENDA DONDE FUERON CENSADOS SEGUN MAXIMO NIVEL DE INSTRUCCION ALCANZADO

Máximo nivel de instrucción alcanzado	Jefes de hogares particulares	Tipo de vivienda				
		Casa A y Departamento		Dpto.	Casas B	Otro (incluye descondicionado)
		Total	Casa A			
TOTAL DE JEFES	49.652	97.9	8.7	89.2	0.2	1.8
NUNCA ASISTIO	209	91.9	12.4	79.4	1.9	6.2
PRIMARIO INCOMPLETO	1.739	92.4	10.4	82.1	0.5	7.1
PRIMARIO COMPLETO	7.625	96.2	11.3	84.9	0.3	3.5
SECUNDARIO INCOMPLETO	5.701	97.1	8.6	88.4	0.2	2.7
SECUNDARIO COMPLETO	10.717	98.7	8.0	90.7	0.2	1.1
TERCIARIO INCOMPLETO	1.771	98.5	7.1	91.4	0.1	1.5
TERCIARIO COMPLETO	4.379	99.0	7.3	91.7	0.3	0.7
UNIVERSITARIO INCOMPLETO	5.768	98.8	6.6	92.3	0.2	1.0
UNIVERSITARIO COMPLETO	11.556	99.2	9.1	90.1	0.2	0.6
IGNORADO	187	70.1	8.0	62.0	2.1	27.8

Nota: La suma de los porcentajes en algunos casos podría no ser igual al 100%, como consecuencia del redondeo para el cálculo de los porcentajes parciales.

CAPITAL FEDERAL

BOCA

CUADRO 6: JEFES DE HOGARES PARTICULARES POR TIPO DE VIVIENDA DONDE FUERON CENSADOS SEGUN MAXIMO NIVEL DE INSTRUCCION ALCANZADO

Máximo nivel de instrucción alcanzado	Jefes de hogares particulares	Tipo de vivienda					Otro (incluye descondicionado)
		Casa A y Departamento		Casas B		Casas B	
		Total	Casa A	Dpto.	Dpto.		
TOTAL DE JEFES	15.227	66,0	9,8	56,2	0,6	33,4	
NUNCA ASISTIO	226	38,5	9,7	28,8	0,4	61,1	
PRIMARIO INCOMPLETO	2.235	46,8	8,6	38,3	0,9	52,3	
PRIMARIO COMPLETO	5.977	60,1	10,1	50,0	0,7	39,2	
SECUNDARIO INCOMPLETO	2.631	64,3	9,5	54,9	0,3	35,3	
SECUNDARIO COMPLETO	2.158	84,5	9,8	74,7	0,4	15,2	
TERCIARIO INCOMPLETO	278	82,7	9,0	73,7	0,4	16,9	
TERCIARIO COMPLETO	472	94,9	8,3	86,7	0,6	4,4	
UNIVERSITARIO INCOMPLETO	594	90,1	12,0	78,1	0,2	9,8	
UNIVERSITARIO COMPLETO	555	96,2	13,0	83,2	0,5	3,2	
IGNORADO	101	60,4	10,9	49,5	-	39,6	

Nota: La suma de los porcentajes en algunos casos podría no ser igual al 100%, como consecuencia del redondeo para el cálculo de los porcentajes parciales.

CAPITAL FEDERAL

BOEDO

CUADRO 6: JEFES DE HOGARES PARTICULARES POR TIPO DE VIVIENDA DONDE FUERON CENSADOS SEGUN MAXIMO NIVEL DE INSTRUCCION ALCANZADO

Máximo nivel de instrucción alcanzado	Jefes de hogares particulares	Tipo de vivienda					Otro (incluye desconocido)
		Casa A y Departamento		Casas B		Casas B	
		Total	Casa A	Dpto.	Dpto.		
TOTAL DE JEFES	16.781	93,2	24,1	69,1	0,9	5,9	
NUNCA ASISTIO	188	81,4	25,0	56,4	1,6	17,0	
PRIMARIO INCOMPLETO	1.489	87,6	25,3	62,6	1,4	10,9	
PRIMARIO COMPLETO	5.618	92,2	25,3	66,9	1,1	6,8	
SECUNDARIO INCOMPLETO	2.829	92,4	22,2	70,2	0,6	7,0	
SECUNDARIO COMPLETO	3.218	95,2	23,7	71,4	0,8	4,0	
TERCIARIO INCOMPLETO	451	97,3	18,6	78,7	0,7	2,0	
TERCIARIO COMPLETO	656	96,3	24,7	71,6	0,9	2,7	
UNIVERSITARIO INCOMPLETO	1.092	97,0	19,3	77,7	0,5	2,5	
UNIVERSITARIO COMPLETO	1.138	98,0	29,1	68,9	0,7	1,3	
IGNORADO	102	83,3	17,6	65,7	2,0	14,7	

Nota: La suma de los porcentajes en algunos casos podría no ser igual al 100%, como consecuencia del redondeo para el cálculo de los porcentajes parciales.

CAPITAL FEDERAL

CABALLITO

CUADRO 6: JEFES DE HOGARES PARTICULARES POR TIPO DE VIVIENDA DONDE FUERON CENSADOS SEGUN MAXIMO NIVEL DE INSTRUCCION ALCANZADO

Máximo nivel de instrucción alcanzado	Jefes de hogares particu- lares	Tipo de vivienda				
		Casa A y Departamento		Casas B	Otro (incluye descono- cido)	
		Total	Casa A			
TOTAL DE JEFES	66.182	97,5	12,8	84,7	0,3	2,2
NUNCA ASISTIO	438	89,3	21,7	67,6	0,7	10,0
PRIMARIO INCOMPLETO	3.199	92,8	15,3	77,6	0,8	6,4
PRIMARIO COMPLETO	15.079	96,2	13,3	82,9	0,4	3,4
SECUNDARIO INCOMPLETO	9.458	97,0	11,8	85,2	0,4	2,6
SECUNDARIO COMPLETO	14.836	98,4	11,9	86,5	0,2	1,4
TERCIARIO INCOMPLETO	2.402	98,9	10,9	88,0	0,2	1,0
TERCIARIO COMPLETO	4.383	99,0	12,9	86,1	0,2	0,9
UNIVERSITARIO INCOMPLETO	6.230	98,4	10,7	87,7	0,2	1,4
UNIVERSITARIO COMPLETO	9.849	99,1	15,2	83,9	0,3	0,6
IGNORADO	308	91,9	11,4	80,5	0,3	7,8

Note: La suma de los porcentajes en algunos casos podría no ser igual al 100%, como consecuencia del redondeo para el cálculo de los porcentajes parciales.

CAPITAL FEDERAL
COGHLAN

CUADRO 8: JEFES DE HOGARES PARTICULARES POR TIPO DE VIVIENDA DONDE FUERON CENSADOS SEGUN MAXIMO NIVEL DE INSTRUCCION ALCANZADO

Máximo nivel de instrucción alcanzado	Jefes de hogares particulares	Tipo de vivienda				
		Casa A y Departamento		Casas B	Otro (incluye desconocido)	Total
		Casa A	Dpto.			
TOTAL DE JEFES	6.333	38,6	58,5	0,8	2,1	
NUNCA ASISTIO	46	58,7	34,8	2,2	4,3	
PRIMARIO INCOMPLETO	411	42,1	49,9	1,7	6,3	
PRIMARIO COMPLETO	1.622	41,2	54,2	0,9	3,8	
SECUNDARIO INCOMPLETO	996	34,8	61,4	1,0	2,7	
SECUNDARIO COMPLETO	1.331	37,8	61,2	0,5	0,5	
TERCIARIO INCOMPLETO	205	29,3	70,7	-	-	
TERCIARIO COMPLETO	364	35,7	63,5	0,3	0,5	
UNIVERSITARIO INCOMPLETO	549	33,3	65,8	0,2	0,7	
UNIVERSITARIO COMPLETO	793	43,9	54,5	1,0	0,6	
IGNORADO	16	87,5	18,8	-	12,5	

Nota: La suma de los porcentajes en algunos casos podría no ser igual al 100%, como consecuencia del redondeo para el cálculo de los porcentajes parciales.

CAPITAL FEDERAL

CONSTITUCION

CUADRO 6: JEFES DE HOGARES PARTICULARES POR TIPO DE VIVIENDA DONDE FUERON CENSADOS SEGUN MAXIMO NIVEL DE INSTRUCCION ALCANZADO

Máximo nivel de instrucción alcanzado	Jefes de hogares particulares	Tipo de vivienda					Otro (incluye descondicionado)
		Casa A y Departamento		Casas B		Casas B	
		Total	Casa A	Dpto.	Casas B		
TOTAL DE JEFES	16.232	85,6	8,6	77,1	0,3	14,0	
NUNCA ASISTIO	214	77,6	9,8	67,8	-	22,4	
PRIMARIO INCOMPLETO	1.513	74,2	10,0	64,2	0,4	25,4	
PRIMARIO COMPLETO	5.386	81,2	9,5	71,8	0,5	18,3	
SECUNDARIO INCOMPLETO	2.603	83,7	7,4	76,3	0,3	16,0	
SECUNDARIO COMPLETO	3.142	91,8	8,0	83,8	0,3	7,9	
TERCIARIO INCOMPLETO	445	89,4	4,9	84,5	-	10,6	
TERCIARIO COMPLETO	732	94,8	8,3	86,5	0,1	5,1	
UNIVERSITARIO INCOMPLETO	989	93,9	8,2	85,7	0,1	6,0	
UNIVERSITARIO COMPLETO	1.085	97,2	8,0	89,2	0,2	2,6	
IGNORADO	123	81,3	8,9	72,4	0,8	17,9	

Nota: La suma de los porcentajes en algunos casos podría no ser igual al 100%, como consecuencia del redondeo para el cálculo de los porcentajes parciales.

CAPITAL FEDERAL
COLEGIALES

CUADRO 6: JEFES DE HOGARES PARTICULARES POR TIPO DE VIVIENDA DONDE FUERON CENSADOS SEGUN MAXIMO NIVEL DE INSTRUCCION ALCANZADO

Máximo nivel de instrucción alcanzado	Jefes de hogares particulares	Tipo de vivienda				
		Casa A y Departamento		Dpto.	Casas B	Otro (incluye desconocido)
		Total	Casa A			
TOTAL DE JEFES	21.015	96,4	13,6	82,8	0,3	3,3
NUNCA ASISTIO	120	82,5	23,3	59,2	1,7	15,8
PRIMARIO INCOMPLETO	1.010	89,7	18,2	71,5	1,0	9,3
PRIMARIO COMPLETO	4.099	93,0	16,0	77,0	0,3	6,7
SECUNDARIO INCOMPLETO	2.774	95,9	13,6	82,3	0,3	3,8
SECUNDARIO COMPLETO	4.335	97,6	12,2	85,4	0,3	2,2
TERCIARIO INCOMPLETO	747	97,7	9,2	88,5	0,1	2,1
TERCIARIO COMPLETO	1.752	98,5	10,9	87,6	0,3	1,2
UNIVERSITARIO INCOMPLETO	2.278	98,2	10,8	87,4	0,2	1,5
UNIVERSITARIO COMPLETO	3.813	99,0	14,8	84,2	0,2	0,8
IGNORADO	87	93,1	10,3	82,8	-	6,9

Nota: La suma de los porcentajes en algunos casos podría no ser igual al 100%, como consecuencia del redondeo para el cálculo de los porcentajes parciales.

CAPITAL FEDERAL

CHACARITA

CUADRO 6: JEFES DE HOGARES PARTICULARES POR TIPO DE VIVIENDA DONDE FUERON CENSADOS SEGUN MAXIMO NIVEL DE INSTRUCCION ALCANZADO

Máximo nivel de instrucción alcanzado	Jefes de hogares particulares	Tipo de vivienda				
		Casa A y Departamento		Casas B	Otro (incluye desconocido)	
		Total	Casa A			
TOTAL DE JEFES	9.237	93,0	24,9	68,2	0,7	6,2
NUNCA ASISTIO	116	79,3	30,2	49,1	0,9	19,8
PRIMARIO INCOMPLETO	878	85,6	26,1	59,6	1,8	12,5
PRIMARIO COMPLETO	3.045	91,9	26,8	65,1	0,5	7,7
SECUNDARIO INCOMPLETO	1.626	92,3	22,4	69,9	1,2	6,5
SECUNDARIO COMPLETO	1.710	95,8	23,4	72,5	0,2	3,9
TERCIARIO INCOMPLETO	291	97,9	23,0	74,9	-	2,1
TERCIARIO COMPLETO	367	97,8	19,9	77,9	1,1	1,1
UNIVERSITARIO INCOMPLETO	550	97,5	20,9	76,5	0,7	1,8
UNIVERSITARIO COMPLETO	606	98,2	29,7	68,5	0,5	1,3
IGNORADO	48	79,2	37,5	41,7	-	20,8

Nota: La suma de los porcentajes en algunos casos podría no ser igual al 100%, como consecuencia del redondeo para el cálculo de los porcentajes parciales.

CAPITAL FEDERAL

FLORES

CUADRO 6: JEFES DE HOGARES PARTICULARES POR TIPO DE VIVIENDA DONDE FUERON CENSADOS SEGUN MAXIMO NIVEL DE INSTRUCCION ALCANZADO

Máximo nivel de instrucción alcanzado	Jefes de hogares particulares	Tipo de vivienda					
		Casa A y Departamento		Casas B		Otro (incluye descondicionado)	
		Total	Casa A	Dpto.	Casas B		
TOTAL DE JEFES	45.446	94,7	25,8	68,9	0,8	4,5	
NUNCA ASISTIO	379	83,9	33,0	50,9	2,1	14,0	
PRIMARIO INCOMPLETO	3.365	87,7	29,0	58,6	1,4	10,9	
PRIMARIO COMPLETO	13.348	92,8	27,5	65,3	1,2	6,0	
SECUNDARIO INCOMPLETO	7.182	94,0	24,4	69,6	0,7	5,3	
SECUNDARIO COMPLETO	9.394	97,2	24,3	72,9	0,5	2,4	
TERCIARIO INCOMPLETO	1.228	97,3	21,7	75,7	0,1	2,6	
TERCIARIO COMPLETO	2.259	98,0	21,5	76,5	0,6	1,4	
UNIVERSITARIO INCOMPLETO	3.320	97,2	23,1	74,1	0,5	2,3	
UNIVERSITARIO COMPLETO	4.744	98,8	27,6	71,2	0,4	0,8	
IGNORADO	227	73,6	32,2	41,4	1,8	24,7	

Nota: La suma de los porcentajes en algunos casos podría no ser igual al 100%, como consecuencia del redondeo para el cálculo de los porcentajes parciales.

CAPITAL FEDERAL
FLORESTA

CUADRO 6: JEFES DE HOGARES PARTICULARES POR TIPO DE VIVIENDA DONDE FUERON CENSADOS SEGUN MAXIMO NIVEL DE INSTRUCCION ALCANZADO

Máximo nivel de instrucción alcanzado	Jefes de hogares particulares	Tipo de vivienda					Otro (incluye descondicionado)
		Casa A y Departamento		Casas B	Casas A	Dpto.	
		Total	Casa A				
TOTAL DE JEFES	13.177	95,3	34,1	61,2	0,7	4,0	
NUNCA ASISTIO	123	87,0	40,7	46,3	1,6	11,4	
PRIMARIO INCOMPLETO	915	90,7	34,8	56,0	1,0	8,3	
PRIMARIO COMPLETO	4.025	93,6	32,7	61,0	0,6	5,8	
SECUNDARIO INCOMPLETO	2.160	95,7	32,5	63,2	0,4	3,9	
SECUNDARIO COMPLETO	2.824	97,0	34,0	63,0	0,6	2,5	
TERCIARIO INCOMPLETO	370	97,6	27,0	70,5	1,1	1,4	
TERCIARIO COMPLETO	603	98,3	40,1	58,2	1,0	0,7	
UNIVERSITARIO INCOMPLETO	955	96,9	31,3	65,5	0,5	2,6	
UNIVERSITARIO COMPLETO	1.137	98,0	42,7	55,2	1,1	1,0	
IGNORADO	65	83,1	26,2	56,9	1,5	15,4	

Nota: La suma de los porcentajes en algunos casos podría no ser igual al 100%, como consecuencia del redondeo para el cálculo de los porcentajes parciales.

CAPITAL FEDERAL
LINIERS

CUADRO 6: JEFES DE HOGARES PARTICULARES POR TIPO DE VIVIENDA DONDE FUERON CENSADOS SEGUN MAXIMO NIVEL DE INSTRUCCION ALCANZADO

Máximo nivel de instrucción alcanzado	Jefes de hogares particulares	Tipo de vivienda					Otro (incluye descondicionado)
		Casa A y Departamento		Casas B		Casas B	
		Total	Casa A	Dpto.	Casas B		
TOTAL DE JEFES	15.082	97,1	52,1	45,0	1,1	1,7	
NUNCA ASISTIO	157	92,4	53,5	38,9	2,5	5,1	
PRIMARIO INCOMPLETO	1.285	95,4	50,7	44,7	1,6	3,0	
PRIMARIO COMPLETO	5.460	97,0	52,8	44,2	1,2	1,8	
SECUNDARIO INCOMPLETO	2.632	97,5	49,2	48,3	1,0	1,5	
SECUNDARIO COMPLETO	2.913	97,5	51,6	45,9	1,0	1,6	
TERCIARIO INCOMPLETO	380	97,9	48,7	49,2	1,1	1,1	
TERCIARIO COMPLETO	509	97,4	57,8	39,7	1,6	1,0	
UNIVERSITARIO INCOMPLETO	821	97,8	50,2	47,6	1,0	1,2	
UNIVERSITARIO COMPLETO	871	98,7	59,8	38,9	0,5	0,8	
IGNORADO	54	79,6	50,0	29,6	3,7	16,7	

Nota: La suma de los porcentajes en algunos casos podría no ser igual al 100%, como consecuencia del redondeo para el cálculo de los porcentajes parciales.

CAPITAL FEDERAL

MATADEROS

CUADRO 6: JEFES DE HOGARES PARTICULARES POR TIPO DE VIVIENDA DONDE FUERON CENSADOS SEGUN MAXIMO NIVEL DE INSTRUCCION ALCANZADO

Máximo nivel de instrucción alcanzado	Jefes de hogares particulares	Tipo de vivienda					Otro (incluye descondo)
		Casa A y Departamento		Casas B		Casas B	
		Total	Casa A	Dpto.			
TOTAL DE JEFES	20.927	96,1	54,4	41,6	1,2	2,7	
NUNCA ASISTIO	336	91,4	58,9	32,4	1,5	7,1	
PRIMARIO INCOMPLETO	2.718	93,9	54,6	39,3	1,7	4,5	
PRIMARIO COMPLETO	8.863	95,9	55,3	40,6	1,4	2,7	
SECUNDARIO INCOMPLETO	3.610	96,3	51,2	45,2	1,1	2,6	
SECUNDARIO COMPLETO	3.002	97,7	54,5	43,2	0,8	1,5	
TERCIARIO INCOMPLETO	368	98,9	56,0	42,9	-	1,1	
TERCIARIO COMPLETO	445	98,0	56,4	41,6	1,1	0,9	
UNIVERSITARIO INCOMPLETO	800	98,6	53,0	45,6	0,3	1,1	
UNIVERSITARIO COMPLETO	613	97,2	62,2	35,1	1,5	1,3	
IGNORADO	172	87,2	36,6	50,6	2,3	10,5	

Nota: La suma de los porcentajes en algunos casos podría no ser igual al 100%, como consecuencia del redondeo para el cálculo de los porcentajes parciales.

CAPITAL FEDERAL
MONTE CASTRO

CUADRO 6: JEFES DE HOGARES PARTICULARES POR TIPO DE VIVIENDA DONDE FUERON CENSADOS SEGUN MAXIMO NIVEL DE INSTRUCCION ALCANZADO

Máximo nivel de instrucción alcanzado	Jefes de hogares particulares	Tipo de vivienda					Otro (incluye descondicionado)
		Casa A y Departamento		Casas B		Casas B	
		Total	Casa A	Dpto.	Casas B		
TOTAL DE JEFES	10.918	97,3	49,9	47,4	0,9	1,8	
NUNCA ASISTIO	135	94,1	60,7	33,3	0,7	5,2	
PRIMARIO INCOMPLETO	1.011	95,5	50,5	44,9	1,4	3,2	
PRIMARIO COMPLETO	4.092	96,7	52,9	43,8	1,0	2,3	
SECUNDARIO INCOMPLETO	1.876	98,1	47,4	50,7	0,6	1,3	
SECUNDARIO COMPLETO	1.992	98,0	47,9	50,1	1,0	1,0	
TERCIARIO INCOMPLETO	247	98,4	44,1	54,3	1,2	0,4	
TERCIARIO COMPLETO	353	97,5	48,2	49,3	1,1	1,4	
UNIVERSITARIO INCOMPLETO	573	98,6	41,4	57,2	0,5	0,9	
UNIVERSITARIO COMPLETO	603	98,7	51,1	47,6	0,8	0,5	
IGNORADO	36	83,3	52,8	30,6	5,6	11,1	

Nota: La suma de los porcentajes en algunos casos podría no ser igual al 100%, como consecuencia del redondeo para el cálculo de los porcentajes parciales.

CAPITAL FEDERAL

MONSERRAT

CUADRO 6: JEFES DE HOGARES PARTICULARES POR TIPO DE VIVIENDA DONDE FUERON CENSADOS SEGUN MAXIMO NIVEL DE INSTRUCCION ALCANZADO

Máximo nivel de instrucción alcanzado	Jefes de hogares particulares	Tipo de vivienda				
		Casa A y Departamento		Casas B	Otro (incluye descondicionado)	
		Total	Casa A			
TOTAL DE JEFES	16.848	87,0	3,2	83,8	0,2	12,8
NUNCA ASISTIO	166	70,5	4,8	65,7	0,6	28,9
PRIMARIO INCOMPLETO	1.461	74,6	5,2	69,4	0,3	25,1
PRIMARIO COMPLETO	4.785	80,9	3,9	77,0	0,3	18,7
SECUNDARIO INCOMPLETO	2.598	83,8	3,3	80,5	0,1	16,1
SECUNDARIO COMPLETO	3.303	92,6	2,5	90,2	0,1	7,3
TERCIARIO INCOMPLETO	520	94,0	2,1	91,9	0,2	5,8
TERCIARIO COMPLETO	973	95,9	2,7	93,2	0,1	4,0
UNIVERSITARIO INCOMPLETO	1.345	94,3	1,5	92,8	0,1	5,7
UNIVERSITARIO COMPLETO	1.619	98,0	2,5	95,6	-	2,0
IGNORADO	78	78,2	3,8	74,4	1,3	20,5

Nota: La suma de los porcentajes en algunos casos podría no ser igual al 100%, como consecuencia del redondeo para el cálculo de los porcentajes parciales.

CAPITAL FEDERAL
NUEVA POMPEYA

CUADRO 6: JEFES DE HOGARES PARTICULARES POR TIPO DE VIVIENDA DONDE FUERON CENSADOS SEGUN MAXIMO NIVEL DE INSTRUCCION ALCANZADO

Máximo nivel de instrucción alcanzado	Jefes de hogares particulares	Tipo de vivienda				
		Casa A y Departamento		Casas B	Otro (incluye descondo-cido)	
		Total	Casa A			
TOTAL DE JEFES	16.123	87,8	46,4	41,4	1,4	10,8
NUNCA ASISTIO	380	75,0	52,9	22,1	1,6	23,4
PRIMARIO INCOMPLETO	2.508	82,0	51,1	30,9	1,6	16,5
PRIMARIO COMPLETO	6.927	88,1	48,8	39,4	1,4	10,4
SECUNDARIO INCOMPLETO	2.633	87,5	42,8	44,6	1,1	11,4
SECUNDARIO COMPLETO	2.164	91,6	41,9	49,7	1,3	7,1
TERCIARIO INCOMPLETO	228	93,9	37,3	56,6	2,2	3,9
TERCIARIO COMPLETO	274	91,1	40,9	56,2	1,1	1,8
UNIVERSITARIO INCOMPLETO	539	95,0	35,1	59,9	1,1	3,9
UNIVERSITARIO COMPLETO	392	96,2	41,6	54,6	1,8	2,0
IGNORADO	78	76,9	46,2	30,8	1,3	21,8

Nota: La suma de los porcentajes en algunos casos podría no ser igual al 100%, como consecuencia del redondeo para el cálculo de los porcentajes parciales.

CAPITAL FEDERAL

NUÑEZ

CUADRO 6: JEFES DE HOGARES PARTICULARES POR TIPO DE VIVIENDA DONDE FUERON CENSADOS SEGUN MAXIMO NIVEL DE INSTRUCCION ALCANZADO

Máximo nivel de instrucción alcanzado	Jefes de hogares particulares	Tipo de vivienda					Otro (incluye descen- cido)
		Casa A y Departamento		Casas B	Dpto.	Casas A	
		Total	Casa A				
TOTAL DE JEFES	17.667	97,2	23,2	74,1	0,6	2,2	
NUNCA ASISTIO	129	89,9	31,8	58,1	-	10,1	
PRIMARIO INCOMPLETO	928	92,1	28,1	64,0	1,3	6,6	
PRIMARIO COMPLETO	3.882	95,9	25,2	70,7	0,6	3,5	
SECUNDARIO INCOMPLETO	2.439	96,9	22,0	74,9	0,5	2,6	
SECUNDARIO COMPLETO	3.888	98,1	20,6	77,5	0,6	1,3	
TERCIARIO INCOMPLETO	663	98,5	17,9	80,5	0,5	1,1	
TERCIARIO COMPLETO	1.186	98,3	21,0	77,3	0,8	0,8	
UNIVERSITARIO INCOMPLETO	1.695	98,6	17,3	81,3	0,3	1,1	
UNIVERSITARIO COMPLETO	2.774	98,9	28,4	70,5	0,4	0,6	
IGNORADO	83	84,3	32,5	51,8	-	15,7	

Note: La suma de los porcentajes en algunos casos podría no ser igual al 100%, como consecuencia del redondeo para el cálculo de los porcentajes parciales.

CAPITAL FEDERAL
PALERMO

CUADRO 6: JEFES DE HOGARES PARTICULARES POR TIPO DE VIVIENDA DONDE FUERON CENSADOS SEGUN MAXIMO NIVEL DE INSTRUCCION ALCANZADO

Máximo nivel de instrucción alcanzado	Jefes de hogares particulares	Tipo de vivienda					Otro (incluye descondicionado)
		Casa A y Departamento		Casas B		Casas B	
		Total	Casa A	Dpto.	Casas B		
TOTAL DE JEFES	94.227	96,6	7,5	89,0	0,2	3,2	
NUNCA ASISTIO	584	84,6	17,1	67,5	1,4	14,0	
PRIMARIO INCOMPLETO	4.223	88,4	12,1	76,3	0,7	10,9	
PRIMARIO COMPLETO	15.350	92,6	11,9	80,8	0,4	7,0	
SECUNDARIO INCOMPLETO	10.811	95,0	8,1	86,9	0,3	4,7	
SECUNDARIO COMPLETO	18.716	97,8	6,6	91,1	0,1	2,1	
TERCIARIO INCOMPLETO	3.507	98,3	5,2	93,0	0,1	1,6	
TERCIARIO COMPLETO	7.896	98,9	5,4	93,6	0,1	0,9	
UNIVERSITARIO INCOMPLETO	10.934	98,4	4,6	93,8	0,1	1,5	
UNIVERSITARIO COMPLETO	21.786	99,1	6,3	92,8	0,1	0,8	
IGNORADO	420	84,8	7,9	76,9	0,2	15,0	

Nota: La suma de los porcentajes en algunos casos podría no ser igual al 100%, como consecuencia del redondeo para el cálculo de los porcentajes parciales.

CAPITAL FEDERAL

PARQUE AVELLANEDA

CUADRO 6: JEFES DE HOGARES PARTICULARES POR TIPO DE VIVIENDA DONDE FUERON CENSADOS SEGUN MAXIMO NIVEL DE INSTRUCCION ALCANZADO

Máximo nivel de instrucción alcanzado	Jefes de hogares particulares	Tipo de vivienda				
		Casa A y Departamento		Casas B		Otro (incluye desconocido)
		Total	Casa A	Dpto.	Casas B	
TOTAL DE JEFES	16.312	87,6	39,7	47,8	1,4	11,0
NUNCA ASISTIO	232	69,4	34,9	34,5	2,2	28,4
PRIMARIO INCOMPLETO	1.910	74,5	36,1	38,4	1,9	23,6
PRIMARIO COMPLETO	6.293	86,6	39,9	46,7	1,4	12,0
SECUNDARIO INCOMPLETO	2.837	88,9	37,6	51,3	1,1	10,0
SECUNDARIO COMPLETO	2.738	93,0	40,7	52,3	1,3	5,7
TERCIARIO INCOMPLETO	266	96,2	38,0	58,3	0,8	3,0
TERCIARIO COMPLETO	445	96,6	43,6	53,0	1,6	1,8
UNIVERSITARIO INCOMPLETO	760	97,1	41,3	55,8	0,9	2,0
UNIVERSITARIO COMPLETO	680	97,2	51,2	46,0	1,2	1,6
IGNORADO	151	64,9	40,4	24,5	7,9	27,2

Nota: La suma de los porcentajes en algunos casos podría no ser igual al 100%, como consecuencia del redondeo para el cálculo de los porcentajes parciales.

CAPITAL FEDERAL
PARQUE CHACABUCO

CUADRO 6: JEFES DE HOGARES PARTICULARES POR TIPO DE VIVIENDA DONDE FUERON CENSADOS SEGUN MAXIMO NIVEL DE INSTRUCCION ALCANZADO

Máximo nivel de instrucción alcanzado	Jefes de hogares particulares	Tipo de vivienda				
		Casa A y Departamento		Casas B		Otro (incluye descuento)
		Total	Casa A	Dpto.	Casas B	
TOTAL DE JEFES	19.463	95,5	36,0	59,6	1,1	3,4
NUNCA ASISTIO	194	85,6	42,8	42,8	0,5	13,9
PRIMARIO INCOMPLETO	1.585	92,6	38,6	54,0	1,4	6,0
PRIMARIO COMPLETO	6.360	94,9	37,2	57,7	1,0	4,1
SECUNDARIO INCOMPLETO	3.083	95,6	33,3	62,3	0,9	3,5
SECUNDARIO COMPLETO	3.838	96,6	35,9	60,7	1,1	2,3
TERCIARIO INCOMPLETO	531	97,4	31,8	65,5	0,2	2,4
TERCIARIO COMPLETO	872	97,5	32,9	64,6	1,4	1,1
UNIVERSITARIO INCOMPLETO	1.295	97,5	29,7	67,8	0,7	1,8
UNIVERSITARIO COMPLETO	1.614	97,5	40,9	56,6	1,6	0,9
IGNORADO	91	75,8	42,9	33,0	3,3	20,9

Nota: La suma de los porcentajes en algunos casos podría no ser igual al 100%, como consecuencia del redondeo para el cálculo de los porcentajes parciales.

CAPITAL FEDERAL
PARQUE PATRICIOS

CUADRO 6: JEFES DE HOGARES PARTICULARES POR TIPO DE VIVIENDA DONDE FUERON CENSADOS SEGUN MAXIMO NIVEL DE INSTRUCCION ALCANZADO

Máximo nivel de instrucción alcanzado	Jefes de hogares particu- lares	Tipo de vivienda				
		Casa A y Departamento		Casas B	Otro (incluye descono- cido)	
		Total	Casa A			
TOTAL DE JEFES	13.200	91,0	24,3	66,7	1,1	7,9
NUNCA ASISTIO	160	86,9	26,9	60,0	0,6	12,5
PRIMARIO INCOMPLETO	1.384	83,8	25,9	57,9	0,9	15,2
PRIMARIO COMPLETO	4.841	89,4	25,2	64,2	1,3	9,3
SECUNDARIO INCOMPLETO	2.209	90,4	22,9	67,5	1,2	8,4
SECUNDARIO COMPLETO	2.294	94,7	22,8	71,8	0,9	4,4
TERCIARIO INCOMPLETO	328	95,4	19,5	75,9	-	4,6
TERCIARIO COMPLETO	425	97,4	22,4	75,1	0,9	1,6
UNIVERSITARIO INCOMPLETO	725	96,1	21,8	74,3	0,6	3,3
UNIVERSITARIO COMPLETO	763	97,4	29,6	67,8	1,0	1,6
IGNORADO	71	67,6	25,4	42,3	11,3	21,1

Nota: La suma de los porcentajes en algunos casos podría no ser igual al 100%, como consecuencia del redondeo para el cálculo de los porcentajes parciales.

CAPITAL FEDERAL
PATERNAL

CUADRO 6: JEFES DE HOGARES PARTICULARES POR TIPO DE VIVIENDA DONDE FUERON CENSADOS SEGUN MAXIMO NIVEL DE INSTRUCCION ALCANZADO

Máximo nivel de instrucción alcanzado	Jefes de hogares particulares	Tipo de vivienda				
		Casa A y Departamento		Casas B		Otro (incluye descen- cido)
		Total	Casa A	Dpto.	Casas B	
TOTAL DE JEFES	6.459	94,6	36,9	57,7	0,9	4,5
NUNCA ASISTIO	76	81,6	26,3	55,3	2,6	15,8
PRIMARIO INCOMPLETO	625	89,8	35,8	53,9	1,4	8,8
PRIMARIO COMPLETO	2.423	94,2	38,8	55,4	1,2	4,6
SECUNDARIO INCOMPLETO	1.158	94,6	34,9	59,7	0,5	4,9
SECUNDARIO COMPLETO	1.101	96,2	37,7	58,5	0,8	3,0
TERCIARIO INCOMPLETO	126	99,2	38,1	61,1	-	0,8
TERCIARIO COMPLETO	200	97,0	31,5	65,5	-	3,0
UNIVERSITARIO INCOMPLETO	356	98,6	30,1	68,5	0,3	1,1
UNIVERSITARIO COMPLETO	316	98,4	44,0	54,4	0,6	0,9
IGNORADO	78	87,2	32,1	55,1	2,6	10,3

Nota: La suma de los porcentajes en algunos casos podría no ser igual al 100%, como consecuencia del redondeo para el cálculo de los porcentajes parciales.

CAPITAL FEDERAL

RECOLETA

CUADRO 6: JEFES DE HOGARES PARTICULARES POR TIPO DE VIVIENDA DONDE FUERON CENSADOS SEGUN MAXIMO NIVEL DE INSTRUCCION ALCANZADO

Máximo nivel de instrucción alcanzado	Jefes de hogares particulares	Tipo de vivienda					Otro (incluye descondicionado)
		Casa A y Departamento		Casas B		Casas B	
		Total	Casa A	Dpto.	Casas B		
TOTAL DE JEFES	77.117	96,7	1,2	95,5	0,1	3,3	
NUNCA ASISTIO	350	85,4	4,6	80,9	-	14,6	
PRIMARIO INCOMPLETO	2.691	86,1	2,5	83,5	0,1	13,8	
PRIMARIO COMPLETO	9.919	92,2	2,0	90,2	0,1	7,7	
SECUNDARIO INCOMPLETO	7.565	94,9	1,5	93,3	0,1	5,0	
SECUNDARIO COMPLETO	15.968	97,8	0,9	96,9	-	2,2	
TERCIARIO INCOMPLETO	2.867	97,9	1,0	96,9	-	2,1	
TERCIARIO COMPLETO	6.600	98,5	1,0	97,6	-	1,4	
UNIVERSITARIO INCOMPLETO	10.691	98,0	0,9	97,2	-	2,0	
UNIVERSITARIO COMPLETO	20.056	98,9	1,0	97,9	-	1,1	
IGNORADO	410	90,7	1,7	89,0	0,2	9,0	

Nota: La suma de los porcentajes en algunos casos podría no ser igual al 100%, como consecuencia del redondeo para el cálculo de los porcentajes parciales.

CAPITAL FEDERAL

RETIRO

CUADRO 6: JEFES DE HOGARES PARTICULARES POR TIPO DE VIVIENDA DONDE FUERON CENSADOS SEGUN MAXIMO NIVEL DE INSTRUCCION ALCANZADO

Máximo nivel de instrucción alcanzado	Jefes de hogares particulares	Tipo de vivienda				
		Casa A y Departamento		Casas B	Otro (incluye desconocido)	
		Total	Casa A			Dpto.
TOTAL DE JEFES	15.785	93,8	0,6	93,2	-	6,2
NUNCA ASISTIO	104	68,3	2,9	65,4	-	31,7
PRIMARIO INCOMPLETO	626	68,4	1,1	67,3	-	31,6
PRIMARIO COMPLETO	1.968	81,8	1,4	80,3	0,2	18,0
SECUNDARIO INCOMPLETO	1.499	89,0	0,7	88,3	0,1	10,9
SECUNDARIO COMPLETO	3.235	97,2	0,4	96,8	-	2,8
TERCIARIO INCOMPLETO	468	96,8	-	96,8	-	3,2
TERCIARIO COMPLETO	1.323	98,9	0,1	98,8	-	1,1
UNIVERSITARIO INCOMPLETO	1.836	97,4	0,3	97,1	-	2,6
UNIVERSITARIO COMPLETO	4.638	99,0	0,4	98,6	-	1,0
IGNORADO	88	83,0	1,1	81,8	1,1	15,9

Nota: La suma de los porcentajes en algunos casos podría no ser igual al 100%, como consecuencia del redondeo para el cálculo de los porcentajes parciales.

CAPITAL FEDERAL

SAAVEDRA

CUADRO 6: JEFES DE HOGARES PARTICULARES POR TIPO DE VIVIENDA DONDE FUERON CENSADOS SEGUN MAXIMO NIVEL DE INSTRUCCION ALCANZADO

Máximo nivel de instrucción alcanzado	Jefes de hogares particulares	Tipo de vivienda					Otro (incluye desconocido)
		Casa A y Departamento		Casas B	Casas A	Dpto.	
		Total	Casa A				
TOTAL DE JEFES	16.388	96,0	47,8	48,2	1,1	2,9	
NUNCA ASISTIO	194	93,8	60,3	33,5	1,0	5,2	
PRIMARIO INCOMPLETO	1.446	92,7	54,3	38,4	1,7	5,6	
PRIMARIO COMPLETO	5.299	95,0	52,0	43,0	1,2	3,8	
SECUNDARIO INCOMPLETO	2.759	95,8	47,4	48,4	0,9	3,3	
SECUNDARIO COMPLETO	3.215	97,3	46,0	51,3	1,1	1,6	
TERCIARIO INCOMPLETO	529	96,8	42,2	54,6	1,1	2,1	
TERCIARIO COMPLETO	834	98,0	36,6	61,4	0,7	1,3	
UNIVERSITARIO INCOMPLETO	1.111	97,5	37,2	60,3	0,5	2,1	
UNIVERSITARIO COMPLETO	1.430	98,3	46,0	52,2	0,8	1,0	
IGNORADO	71	87,3	33,8	53,5	5,6	7,0	

Nota: La suma de los porcentajes en algunos casos podría no ser igual al 100%, como consecuencia del redondeo para el cálculo de los porcentajes parciales.

CAPITAL FEDERAL

SAN CRISTOBAL

CUADRO 6: JEFES DE HOGARES PARTICULARES POR TIPO DE VIVIENDA DONDE FUERON CENSADOS SEGUN MAXIMO NIVEL DE INSTRUCCION ALCANZADO

Máximo nivel de instrucción alcanzado	Jefes de hogares particulares	Tipo de vivienda				
		Casa A y Departamento		Casas B	Otro (incluye desconocido)	
		Total	Casa A			
TOTAL DE JEFES	17.061	89,4	13,4	76,0	0,5	10,1
NUNCA ASISTIO	180	80,0	12,8	67,2	1,1	18,9
PRIMARIO INCOMPLETO	1.480	78,0	13,4	64,6	1,1	20,9
PRIMARIO COMPLETO	5.383	86,4	14,6	71,8	0,4	13,2
SECUNDARIO INCOMPLETO	2.919	87,8	11,6	76,2	0,5	11,7
SECUNDARIO COMPLETO	3.343	93,9	12,7	81,3	0,3	5,7
TERCIARIO INCOMPLETO	428	95,1	10,0	85,0	0,7	4,2
TERCIARIO COMPLETO	743	96,8	14,7	82,1	0,4	2,8
UNIVERSITARIO INCOMPLETO	1.124	95,6	10,8	84,9	0,1	4,3
UNIVERSITARIO COMPLETO	1.343	97,8	16,9	80,9	0,5	1,6
IGNORADO	118	74,6	13,6	61,0	0,8	24,6

Nota: La suma de los porcentajes en algunos casos podría no ser igual al 100%, como consecuencia del redondeo para el cálculo de los porcentajes parciales.

CAPITAL FEDERAL

SAN NICOLAS

CUADRO 6: JEFES DE HOGARES PARTICULARES POR TIPO DE VIVIENDA DONDE FUERON CENSADOS SEGUN MAXIMO NIVEL DE INSTRUCCION ALCANZADO

Máximo nivel de instrucción alcanzado	Jefes de hogares particulares	Tipo de vivienda				
		Casa A y Departamento		Casas B		Otro (incluye desconocido)
		Total	Casa A	Dpto.	Casas B	
TOTAL DE JEFES	13.641	91,7	1,0	90,7	-	8,3
NUNCA ASISTIO	128	85,9	3,1	82,8	-	14,1
PRIMARIO INCOMPLETO	859	83,5	2,0	81,5	-	16,5
PRIMARIO COMPLETO	3.039	86,9	1,2	85,7	0,1	13,0
SECUNDARIO INCOMPLETO	1.868	90,9	1,3	89,6	-	9,1
SECUNDARIO COMPLETO	2.651	94,3	0,6	93,7	-	5,7
TERCIARIO INCOMPLETO	493	94,9	0,6	94,3	0,2	4,9
TERCIARIO COMPLETO	942	97,2	0,4	96,8	-	2,8
UNIVERSITARIO INCOMPLETO	1.594	95,8	0,7	95,1	-	4,2
UNIVERSITARIO COMPLETO	1.918	97,4	0,8	96,7	-	2,6
IGNORADO	149	40,3	0,7	39,6	-	59,7

Note: La suma de los porcentajes en algunos casos podría no ser igual al 100%, como consecuencia del redondeo para el cálculo de los porcentajes parciales.

CAPITAL FEDERAL

SAN TELMO

CUADRO 6: JEFES DE HOGARES PARTICULARES POR TIPO DE VIVIENDA DONDE FUERON CENSADOS SEGUN MAXIMO NIVEL DE INSTRUCCION ALCANZADO

Máximo nivel de instrucción alcanzado	Jefes de hogares particulares	Tipo de vivienda					Otro (incluye descondo)
		Casa A y Departamento		Casas B		Casas B	
		Total	Casa A	Dpto.	Casas B		
TOTAL DE JEFES	10.204	85,5	4,9	80,5	0,2	14,3	
NUNCA ASISTIO	99	72,7	5,1	67,7	-	27,3	
PRIMARIO INCOMPLETO	958	71,8	6,3	65,6	0,5	27,7	
PRIMARIO COMPLETO	3.010	79,8	4,6	75,2	0,3	19,9	
SECUNDARIO INCOMPLETO	1.593	82,8	4,8	78,0	0,3	16,9	
SECUNDARIO COMPLETO	2.005	91,3	4,7	86,6	-	8,6	
TERCIARIO INCOMPLETO	319	90,6	4,1	86,5	-	9,4	
TERCIARIO COMPLETO	507	95,5	3,2	92,3	0,2	4,3	
UNIVERSITARIO INCOMPLETO	725	93,9	5,0	89,0	-	6,1	
UNIVERSITARIO COMPLETO	908	98,1	6,5	91,6	0,1	1,8	
IGNORADO	80	78,8	6,3	72,5	1,3	20,0	

Nota: La suma de los porcentajes en algunos casos podría no ser igual al 100%, como consecuencia del redondeo para el cálculo de los porcentajes parciales.

CAPITAL FEDERAL

VELEZ SARFIELD

CUADRO 6: JEFES DE HOGARES PARTICULARES POR TIPO DE VIVIENDA DONDE FUERON CENSADOS SEGUN MAXIMO NIVEL DE INSTRUCCION ALCANZADO

Máximo nivel de instrucción alcanzado	Jefes de hogares particulares	Tipo de vivienda					
		Casa A y Departamento		Casas B		Otro (incluye descondicionado)	
		Total	Casa A	Dpto.	Casas B		
TOTAL DE JEFES	12.032	96,9	39,1	57,8	1,0	2,2	
NUNCA ASISTIO	101	95,0	53,5	41,6	-	5,0	
PRIMARIO INCOMPLETO	925	94,9	40,8	54,2	1,0	4,1	
PRIMARIO COMPLETO	3.859	96,3	39,9	56,4	1,1	2,7	
SECUNDARIO INCOMPLETO	2.069	96,9	37,4	59,5	0,9	2,2	
SECUNDARIO COMPLETO	2.408	97,4	36,1	61,3	1,1	1,5	
TERCIARIO INCOMPLETO	414	97,6	33,1	64,5	0,7	1,7	
TERCIARIO COMPLETO	514	97,5	35,6	61,9	1,2	1,4	
UNIVERSITARIO INCOMPLETO	824	97,8	40,0	57,8	1,0	1,2	
UNIVERSITARIO COMPLETO	885	99,1	48,1	51,0	0,7	0,2	
IGNORADO	33	84,8	48,5	36,4	-	15,2	

Nota: La suma de los porcentajes en algunos casos podría no ser igual al 100%, como consecuencia del redondeo para el cálculo de los porcentajes parciales.

CAPITAL FEDERAL

VERSALLES

CUADRO 6: JEFES DE HOGARES PARTICULARES POR TIPO DE VIVIENDA DONDE FUERON CENSADOS SEGUN MAXIMO NIVEL DE INSTRUCCION ALCANZADO

Máximo nivel de instrucción alcanzado	Jefes de hogares particulares	Tipo de vivienda				
		Casa A y Departamento		Casas B	Otro (incluye descondo)	
		Total	Casa A			
TOTAL DE JEFES	4.728	97,6	59,1	38,6	1,1	1,2
NUNCA ASISTIO	43	90,7	55,8	34,9	4,7	4,7
PRIMARIO INCOMPLETO	349	96,6	62,2	34,4	1,1	2,3
PRIMARIO COMPLETO	1.597	97,3	58,6	38,7	1,1	1,6
SECUNDARIO INCOMPLETO	786	97,8	54,7	43,1	0,8	1,4
SECUNDARIO COMPLETO	944	98,2	60,7	37,5	1,2	0,6
TERCIARIO INCOMPLETO	135	98,5	51,1	47,4	1,5	-
TERCIARIO COMPLETO	175	98,9	53,7	45,1	1,1	-
UNIVERSITARIO INCOMPLETO	302	98,7	55,0	43,7	0,3	1,0
UNIVERSITARIO COMPLETO	381	97,9	72,4	25,5	2,1	-
IGNORADO	16	81,3	50,0	31,3	-	18,8

Nota: La suma de los porcentajes en algunos casos podría no ser igual al 100%, como consecuencia del redondeo para el cálculo de los porcentajes parciales.

CAPITAL FEDERAL

VILLA CRESPO

CUADRO 6: JEFES DE HOGARES PARTICULARES POR TIPO DE VIVIENDA DONDE FUERON CENSADOS SEGUN MAXIMO NIVEL DE INSTRUCCION ALCANZADO

Máximo nivel de instrucción alcanzado	Jefes de hogares particulares	Tipo de vivienda				
		Casa A y Departamento		Casas B		Otro (incluye desconocido)
		Total	Casa A	Dpto.	Casas B	
TOTAL DE JEFES	32.229	95,2	12,1	83,1	0,3	4,4
NUNCA ASISTIO	330	86,7	17,0	69,7	0,6	12,7
PRIMARIO INCOMPLETO	2.306	87,9	14,9	73,1	0,7	11,3
PRIMARIO COMPLETO	9.154	93,5	14,0	79,6	0,4	6,0
SECUNDARIO INCOMPLETO	5.112	94,7	11,1	83,6	0,3	5,0
SECUNDARIO COMPLETO	6.287	97,0	11,8	85,2	0,3	2,8
TERCIARIO INCOMPLETO	1.062	98,1	8,6	89,5	0,3	1,6
TERCIARIO COMPLETO	1.532	98,6	10,7	87,9	0,1	1,2
UNIVERSITARIO INCOMPLETO	2.793	98,1	8,6	89,5	0,1	1,8
UNIVERSITARIO COMPLETO	3.454	99,0	11,9	87,1	0,1	0,9
IGNORADO	199	86,4	13,6	72,9	0,5	13,1

Nota: La suma de los porcentajes en algunos casos podría no ser igual al 100%, como consecuencia del redondeo para el cálculo de los porcentajes parciales.

CAPITAL FEDERAL

VILLA DEL PARQUE

CUADRO 6: JEFES DE HOGARES PARTICULARES POR TIPO DE VIVIENDA DONDE FUERON CENSADOS SEGUN MAXIMO NIVEL DE INSTRUCCION ALCANZADO

Máximo nivel de instrucción alcanzado	Jefes de hogares particulares	Tipo de vivienda				
		Casa A y Departamento		Dpto.	Casas B	Otro (incluye descondicionado)
		Total	Casa A			
TOTAL DE JEFES	20.229	97,9	31,8	66,1	0,8	1,3
NUNCA ASISTIO	149	94,6	39,6	55,0	1,3	4,0
PRIMARIO INCOMPLETO	1.295	96,9	33,4	63,5	0,8	2,3
PRIMARIO COMPLETO	5.782	97,2	34,0	63,2	1,1	1,7
SECUNDARIO INCOMPLETO	3.408	97,9	30,0	67,9	0,9	1,2
SECUNDARIO COMPLETO	4.261	98,6	30,4	68,2	0,7	0,8
TERCIARIO INCOMPLETO	596	98,5	28,5	70,0	0,8	0,7
TERCIARIO COMPLETO	1.012	98,7	30,6	68,1	0,4	0,9
UNIVERSITARIO INCOMPLETO	1.593	98,2	27,0	71,2	0,9	0,9
UNIVERSITARIO COMPLETO	2.035	98,8	34,9	63,8	0,5	0,7
IGNORAAO	98	86,7	32,7	54,1	5,1	8,2

Note: La suma de los porcentajes en algunos casos podría no ser igual al 100%, como consecuencia del redondeo para el cálculo de los porcentajes parciales.

CAPITAL FEDERAL
VILLA DEVOTO

CUADRO 6: JEFES DE HOGARES PARTICULARES POR TIPO DE VIVIENDA DONDE FUERON CENSADOS SEGUN MAXIMO NIVEL DE INSTRUCCION ALCANZADO

Máximo nivel de instrucción alcanzado	Jefes de hogares particulares	Tipo de vivienda				
		Casa A y Departamento		Casas B	Otro (incluye desconocido)	
		Total	Casa A			
TOTAL DE JEFES	22.958	97,6	48,7	48,9	1,0	1,4
NUNCA ASISTIO	177	91,0	53,7	37,3	1,1	7,9
PRIMARIO INCOMPLETO	1.643	95,3	50,5	44,8	1,2	3,5
PRIMARIO COMPLETO	6.716	97,5	50,1	47,4	0,8	1,7
SECUNDARIO INCOMPLETO	3.605	97,5	46,4	51,2	1,0	1,5
SECUNDARIO COMPLETO	4.851	97,9	47,0	50,9	1,3	0,8
TERCIARIO INCOMPLETO	683	98,4	49,3	49,0	0,7	0,9
TERCIARIO COMPLETO	1.150	99,0	48,8	50,2	0,5	0,5
UNIVERSITARIO INCOMPLETO	1.687	98,1	43,3	54,8	0,8	1,1
UNIVERSITARIO COMPLETO	2.389	98,6	54,0	44,6	1,1	0,3
IGNORADO	57	93,0	50,9	42,1	1,8	5,3

Nota: La suma de los porcentajes en algunos casos podría no ser igual al 100%, como consecuencia del redondeo para el cálculo de los porcentajes parciales.

CAPITAL FEDERAL

VILLA GENERAL MITRE

CUADRO 6: JEFES DE HOGARES PARTICULARES POR TIPO DE VIVIENDA DONDE FUERON CENSADOS SEGUN MAXIMO NIVEL DE INSTRUCCION ALCANZADO

Máximo nivel de instrucción alcanzado	Jefes de hogares particulares	Tipo de vivienda				
		Casa A y Departamento		Dpto.	Casas B	Otro (incluye descondicionado)
		Total	Casa A			
TOTAL DE JEFES	11.903	96,4	29,0	67,4	0,6	3,0
NUNCA ASISTIO	126	91,3	32,5	58,7	0,8	7,9
PRIMARIO INCOMPLETO	942	91,7	28,9	62,8	0,7	7,5
PRIMARIO COMPLETO	3.911	95,6	30,0	65,6	0,6	3,8
SECUNDARIO INCOMPLETO	2.078	97,1	27,1	70,0	0,4	2,5
SECUNDARIO COMPLETO	2.425	97,7	28,6	69,1	0,5	1,7
TERCIARIO INCOMPLETO	355	98,0	25,4	72,7	0,6	1,4
TERCIARIO COMPLETO	444	97,7	24,8	73,0	0,5	1,8
UNIVERSITARIO INCOMPLETO	765	97,4	23,3	74,1	0,4	2,2
UNIVERSITARIO COMPLETO	829	98,7	37,8	60,9	0,6	0,7
IGNORADO	28	82,1	42,9	39,3	-	17,9

Nota: La suma de los porcentajes en algunos casos podría no ser igual al 100%, como consecuencia del redondeo para el cálculo de los porcentajes parciales.

CAPITAL FEDERAL
VILLA ORTUZAR

CUADRO 8: JEFES DE HOGARES PARTICULARES POR TIPO DE VIVIENDA DONDE FUERON CENSADOS SEGUN MAXIMO NIVEL DE INSTRUCCION ALCANZADO

Máximo nivel de instrucción alcanzado	Jefes de hogares particulares	Tipo de vivienda				
		Casa A y Departamento		Dpto.	Casas B	Otro (incluye descondicionado)
		Total	Casa A			
TOTAL DE JEFES	7.633	95,5	34,7	60,8	0,7	3,7
NUNCA ASISTIO	63	88,9	33,3	55,6	-	11,1
PRIMARIO INCOMPLETO	637	90,0	34,9	55,1	0,6	9,4
PRIMARIO COMPLETO	2.301	94,3	37,0	57,3	1,1	4,6
SECUNDARIO INCOMPLETO	1.232	96,0	30,9	65,1	0,6	3,3
SECUNDARIO COMPLETO	1.347	97,0	33,6	63,4	0,5	2,4
TERCIARIO INCOMPLETO	236	96,6	31,8	64,8	0,8	2,5
TERCIARIO COMPLETO	388	97,9	30,4	67,5	0,5	1,5
UNIVERSITARIO INCOMPLETO	537	97,8	31,7	66,1	-	2,2
UNIVERSITARIO COMPLETO	849	98,5	40,9	57,6	0,7	0,8
IGNORADO	43	79,1	23,3	55,8	2,3	18,6

Nota: La suma de los porcentajes en algunos casos podría no ser igual al 100%, como consecuencia del redondeo para el cálculo de los porcentajes parciales.

CAPITAL FEDERAL

VILLA PUEYREDON

CUADRO 6: JEFES DE HOGARES PARTICULARES POR TIPO DE VIVIENDA DONDE FUERON CENSADOS SEGUN MAXIMO NIVEL DE INSTRUCCION ALCANZADO

Máximo nivel de instrucción alcanzado	Jefes de hogares particulares	Tipo de vivienda				
		Casa A y Departamento		Casas B	Otro (incluye descondo)	
		Total	Casa A			
TOTAL DE JEFES	13.202	97,0	46,6	50,4	1,4	1,5
NUNCA ASISTIO	125	94,4	52,0	42,4	0,8	4,8
PRIMARIO INCOMPLETO	1.125	96,1	44,7	51,4	1,0	2,9
PRIMARIO COMPLETO	4.760	97,3	45,3	52,0	1,3	1,4
SECUNDARIO INCOMPLETO	2.145	97,3	44,4	52,9	1,4	1,3
SECUNDARIO COMPLETO	2.623	96,8	47,7	49,1	1,6	1,6
TERCIARIO INCOMPLETO	321	96,0	46,1	49,8	3,1	0,9
TERCIARIO COMPLETO	487	96,1	46,2	49,9	1,8	2,1
UNIVERSITARIO INCOMPLETO	692	98,3	47,1	51,2	1,2	0,6
UNIVERSITARIO COMPLETO	889	98,2	57,4	40,8	1,0	0,8
IGNORADO	35	77,1	37,1	40,0	14,3	8,6

Nota: La suma de los porcentajes en algunos casos podría no ser igual al 100%, como consecuencia del redondeo para el cálculo de los porcentajes parciales.

CAPITAL FEDERAL

VILLA LUGANO

CUADRO 6: JEFES DE HOGARES PARTICULARES POR TIPO DE VIVIENDA DONDE FUERON CENSADOS SEGUN MAXIMO NIVEL DE INSTRUCCION ALCANZADO

Máximo nivel de instrucción alcanzado	Jefes de hogares particulares	Tipo de vivienda				
		Casa A y Departamento		Casas B		Otro (incluye desconocido)
		Total	Casa A	Dpto.	Casas B	
TOTAL DE JEFES	29.086	85,0	31,2	53,8	0,9	14,1
NUNCA ASISTIO	521	58,3	38,4	20,0	3,1	38,6
PRIMARIO INCOMPLETO	3.838	69,4	33,6	35,8	1,4	29,2
PRIMARIO COMPLETO	12.444	84,6	33,1	51,6	0,8	14,6
SECUNDARIO INCOMPLETO	5.208	88,9	28,1	60,8	0,5	10,5
SECUNDARIO COMPLETO	4.165	92,6	27,7	64,9	0,7	6,6
TERCIARIO INCOMPLETO	487	93,4	24,6	68,8	1,2	5,3
TERCIARIO COMPLETO	642	97,8	28,2	69,6	0,3	1,9
UNIVERSITARIO INCOMPLETO	875	96,1	26,5	69,6	0,7	3,2
UNIVERSITARIO COMPLETO	679	95,6	39,2	56,4	0,7	3,7
IGNORADO	227	72,7	20,7	52,0	1,3	26,0

Nota: La suma de los porcentajes en algunos casos podría no ser igual al 100%, como consecuencia del redondeo para el cálculo de los porcentajes parciales.

CAPITAL FEDERAL

VILLA LURO

CUADRO 6: JEFES DE HOGARES PARTICULARES POR TIPO DE VIVIENDA DONDE FUERON CENSADOS SEGUN MAXIMO NIVEL DE INSTRUCCION ALCANZADO

Máximo nivel de instrucción alcanzado	Jefes de hogares particulares	Tipo de vivienda					
		Casa A y Departamento		Casas B		Otro (incluye descondo)	
		Total	Casa A	Dpto.	Casas B		
TOTAL DE JEFES	10.251	96,6	45,0	51,6	0,9	2,5	
NUNCA ASISTIO	106	86,8	45,3	41,5	0,9	12,3	
PRIMARIO INCOMPLETO	824	93,6	47,3	46,2	0,7	5,7	
PRIMARIO COMPLETO	3.524	96,4	45,9	50,5	0,9	2,7	
SECUNDARIO INCOMPLETO	1.767	97,2	42,0	55,2	0,7	2,0	
SECUNDARIO COMPLETO	2.003	97,8	43,4	54,3	0,7	1,5	
TERCIARIO INCOMPLETO	277	97,5	40,1	57,4	1,1	1,4	
TERCIARIO COMPLETO	387	97,7	43,2	54,5	1,0	1,3	
UNIVERSITARIO INCOMPLETO	655	96,8	40,0	56,8	0,9	2,3	
UNIVERSITARIO COMPLETO	680	98,2	57,5	40,7	1,2	0,6	
IGNORADO	28	64,3	35,7	28,6	-	35,7	

Nota: La suma de los porcentajes en algunos casos podría no ser igual al 100%, como consecuencia del redondeo para el cálculo de los porcentajes parciales.

CAPITAL FEDERAL

VILLA REAL

CUADRO 6: JEFES DE HOGARES PARTICULARES POR TIPO DE VIVIENDA DONDE FUERON CENSADOS SEGUN MAXIMO NIVEL DE INSTRUCCION ALCANZADO

Máximo nivel de instrucción alcanzado	Jefes de hogares particulares	Tipo de vivienda					
		Casa A y Departamento		Casas B		Otro (incluye desconocido)	
		Total	Casa A	Dpto.	Casas B		
TOTAL DE JEFES	4.655	97,0	59,0	38,0	1,6	1,4	
NUNCA ASISTIO	52	98,1	71,2	26,9	-	1,9	
PRIMARIO INCOMPLETO	486	97,1	63,8	33,3	1,9	1,0	
PRIMARIO COMPLETO	1.743	97,0	62,8	34,2	1,7	1,4	
SECUNDARIO INCOMPLETO	810	96,5	53,5	43,1	2,0	1,5	
SECUNDARIO COMPLETO	865	97,9	55,0	42,9	0,9	1,2	
TERCIARIO INCOMPLETO	96	94,8	51,0	43,8	3,1	2,1	
TERCIARIO COMPLETO	138	98,6	63,0	35,5	0,7	0,7	
UNIVERSITARIO INCOMPLETO	243	97,1	51,4	45,7	1,6	1,2	
UNIVERSITARIO COMPLETO	204	96,1	60,8	35,3	2,5	1,5	
IGNORADO	18	88,9	61,1	27,8	-	11,1	

Nota: La suma de los porcentajes en algunos casos podría no ser igual al 100%, como consecuencia del redondeo para el cálculo de los porcentajes parciales.

CAPITAL FEDERAL

VILLA RIACHUELO

CUADRO 6: JEFES DE HOGARES PARTICULARES POR TIPO DE VIVIENDA DONDE FUERON CENSADOS SEGUN MAXIMO NIVEL DE INSTRUCCION ALCANZADO

Máximo nivel de instrucción alcanzado	Jefes de hogares particulares	Tipo de vivienda					Otro (incluye descondo)
		Casa A y Departamento		Casas B	Casas A	Dpto.	
		Total	Casa A				
TOTAL DE JEFES	4.596	94,8	53,4	41,3	1,3	3,9	
NUNCA ASISTIO	102	94,1	58,8	35,3	2,0	3,9	
PRIMARIO INCOMPLETO	740	91,6	51,1	40,5	1,5	6,9	
PRIMARIO COMPLETO	1.913	94,4	54,7	39,7	1,2	4,4	
SECUNDARIO INCOMPLETO	827	96,1	49,9	46,2	1,1	2,8	
SECUNDARIO COMPLETO	609	96,2	53,0	43,2	2,0	1,8	
TERCIARIO INCOMPLETO	59	100,0	54,2	45,8	-	-	
TERCIARIO COMPLETO	69	98,6	59,4	39,1	1,4	-	
UNIVERSITARIO INCOMPLETO	159	98,1	57,2	40,9	-	1,9	
UNIVERSITARIO COMPLETO	103	97,1	62,1	35,0	1,0	1,9	
IGNORADO	15	80,0	53,3	26,7	6,7	13,3	

Nota: La suma de los porcentajes en algunos casos podría no ser igual al 100%, como consecuencia del redondeo para el cálculo de los porcentajes parciales.

CAPITAL FEDERAL

VILLA SANTA RITA

CUADRO 6: JEFES DE HOGARES PARTICULARES POR TIPO DE VIVIENDA DONDE FUERON CENSADOS SEGUN MAXIMO NIVEL DE INSTRUCCION ALCANZADO

Máximo nivel de instrucción alcanzado	Jefes de hogares particulares	Tipo de vivienda				
		Casa y Departamento		Casas B	Otro (Incluye desdoblado)	
		Total	Casa A			
TOTAL DE JEFES	10.809	97,4	43,4	54,0	0,9	1,7
NUNCA ASISTIO	116	96,6	50,0	46,6	0,9	2,6
PRIMARIO INCOMPLETO	958	95,5	43,4	52,1	1,4	3,1
PRIMARIO COMPLETO	3.646	97,0	44,1	52,9	0,8	2,2
SECUNDARIO INCOMPLETO	1.901	98,1	39,9	58,1	0,7	1,3
SECUNDARIO COMPLETO	2.056	97,8	43,8	53,9	0,9	1,3
TERCIARIO INCOMPLETO	271	99,3	37,6	61,6	-	0,7
TERCIARIO COMPLETO	391	98,7	39,1	59,6	0,8	0,5
UNIVERSITARIO INCOMPLETO	705	98,7	42,8	55,9	0,6	0,7
UNIVERSITARIO COMPLETO	682	97,5	52,1	45,5	1,0	1,5
IGNORADO	83	91,6	43,4	48,2	3,6	4,8

Nota: La suma de los porcentajes en algunos casos podría no ser igual al 100%, como consecuencia del redondeo para el cálculo de los porcentajes parciales.

CAPITAL FEDERAL

VILLA SOLDATI

CUADRO 6: JEFES DE HOGARES PARTICULARES POR TIPO DE VIVIENDA DONDE FUERON CENSADOS SEGUN MAXIMO NIVEL DE INSTRUCCION ALCANZADO

Máximo nivel de instrucción alcanzado	Jefes de hogares particulares	Tipo de vivienda				
		Casa A y Departamento		Casas B	Otro (incluye descondo)	
		Total	Casa A			Dpto.
TOTAL DE JEFES	9.184	85,4	37,7	47,7	1,6	13,0
NUNCA ASISTIO	233	79,4	50,6	28,8	2,1	18,5
PRIMARIO INCOMPLETO	1.713	76,5	37,8	38,6	2,0	21,5
PRIMARIO COMPLETO	4.328	87,0	39,8	47,2	1,6	11,4
SECUNDARIO INCOMPLETO	1.563	86,9	31,5	55,4	1,3	11,7
SECUNDARIO COMPLETO	885	91,2	35,5	55,7	0,9	7,9
TERCIARIO INCOMPLETO	98	89,8	32,7	57,1	2,0	8,2
TERCIARIO COMPLETO	88	94,3	30,7	63,6	-	5,7
UNIVERSITARIO INCOMPLETO	150	96,0	36,7	59,3	0,7	3,3
UNIVERSITARIO COMPLETO	60	96,7	55,0	41,7	1,7	1,7
IGNORADO	66	74,2	28,8	45,5	3,0	22,7

Nota: La suma de los porcentajes en algunos casos podría no ser igual al 100%, como consecuencia del redondeo para el cálculo de los porcentajes parciales.

CAPITAL FEDERAL
VILLA URQUIZA

CUADRO 6: JEFES DE HOGARES PARTICULARES POR TIPO DE VIVIENDA DONDE FUERON CENSADOS SEGUN MAXIMO NIVEL DE INSTRUCCION ALCANZADO

Máximo nivel de instrucción alcanzado	Jefes de hogares particulares	Tipo de vivienda				
		Casa A y Departamento		Dpto.	Casas B	Otro (incluye desdoblado)
		Total	Casa A			
TOTAL DE JEFES	28.984	96,7	35,6	61,1	0,9	2,4
NUNCA ASISTIO	257	91,4	44,4	47,1	2,3	6,2
PRIMARIO INCOMPLETO	2.239	92,8	37,7	55,1	1,3	5,9
PRIMARIO COMPLETO	8.606	96,1	38,2	57,9	1,1	2,8
SECUNDARIO INCOMPLETO	4.716	96,5	32,8	63,6	0,8	2,7
SECUNDARIO COMPLETO	5.821	97,9	33,8	64,1	0,5	1,6
TERCIARIO INCOMPLETO	863	98,3	30,9	67,3	0,8	0,9
TERCIARIO COMPLETO	1.372	98,0	33,3	64,7	0,6	1,4
UNIVERSITARIO INCOMPLETO	2.098	98,0	30,0	68,0	0,3	1,6
UNIVERSITARIO COMPLETO	2.940	98,2	40,2	58,0	0,8	1,0
IGNORADO	72	88,9	34,7	54,2	2,8	8,3

Nota: La suma de los porcentajes en algunos casos podría no ser igual al 100%, como consecuencia del redondeo para el cálculo de los porcentajes parciales.

CAPITAL FEDERAL
ZONA PORTUARIA

CUADRO 6: JEFES DE HOGARES PARTICULARES POR TIPO DE VIVIENDA DONDE FUERON CENSADOS SEGUN MAXIMO NIVEL DE INSTRUCCION ALCANZADO

Máximo nivel de instrucción alcanzado	Jefes de hogares particulares	Tipo de vivienda				
		Casa A y Departamento		Casas B	Otro (incluye descondo)	Total
		Casa A	Dpto.			
TOTAL DE JEFES	42	45,2	40,5	4,8	2,4	52,4
NUNCA ASISTIO	0	-	-	-	-	-
PRIMARIO INCOMPLETO	12	33,3	33,3	-	8,3	58,3
PRIMARIO COMPLETO	13	53,8	46,2	7,7	-	46,2
SECUNDARIO INCOMPLETO	7	28,6	28,6	-	-	71,4
SECUNDARIO COMPLETO	3	66,7	66,7	-	-	33,3
TERCIARIO INCOMPLETO	2	50,0	50,0	-	-	50,0
TERCIARIO COMPLETO	2	50,0	-	50,0	-	50,0
UNIVERSITARIO INCOMPLETO	2	100,0	100,0	-	-	-
UNIVERSITARIO COMPLETO	0	-	-	-	-	-
IGNORADO	1	-	-	-	-	100,0

Nota: La suma de los porcentajes en algunos casos podría no ser igual al 100%, como consecuencia del redondeo para el cálculo de los porcentajes parciales.

ANEXO

Se agrega en este anexo la información correspondiente al total de hogares y población de las Villas de Emergencia existentes en los barrios de Recoleta, Retiro, Barracas, Nueva Pompeya, Parque Patricios, Flores, Villa Soldati, Parque Avellaneda, Villa Lugano, Mataderos y Villa Riachuelo de Capital Federal. Los datos correspondientes a Mayo 1991, fecha de ejecución del Censo Nacional de Población y Vivienda.

CUADRO 1 - Hogares en villas de emergencia por nivel de hacinamiento según máximo nivel de instrucción alcanzado por el jefe del hogar

Máximo nivel de instrucción del jefe de hogar	Total Hogares	Hacinamiento del hogar(1)				
		Hasta 0,99	1,00 a 1,99	2,00 a 3,00	Más de 3,00	Desconocido
TOTAL	12.150	520	2.967	4.808	3.641	214
Primario incompleto	4.253	208	1.034	1.574	1.351	86
Primario completo	5.256	183	1.289	2.126	1.581	77
Secundario incompleto	1.660	69	425	704	442	20
Secundario completo	732	38	154	316	214	10
Universitario (*)	173	13	47	70	40	3
Ignorado	76	9	18	18	13	18

(*) Incluye universitario completo e incompleto

(1) Se refiere al promedio de personas por cuarto

CUADRO 2 - Población total en villas de emergencia por grupos de edad según sexo

Sexo	Población total	Grupos de edad				
		0 - 4	5 - 14	15 - 39	40 - 64	65 años y más
TOTAL	52.472	17,3	25,4	%	12,4	1,4
VARONES	26.621	17,3	25,6	43,5	12,2	1,1
MUJERES	25.851	17,3	25,2	43,2	12,6	1,6

CUADRO 3 - Población total en villas de emergencia por lugar de nacimiento según sexo

Sexo	Población total	Lugar de nacimiento			Ignorado
		Argentina	Pais Limitrofe	Otros paises	
		%			
TOTAL	52.472	76,8	22,9	0,2	0,0
VARONES	26.621	77,6	22,2	0,2	0,0
MUJERES	25.851	76,0	23,7	0,2	0,0

CUADRO 4 - Población de 5 años y más en villas de emergencia por asistencia escolar y máximo nivel de instrucción alcanzado según sexo.

Sexo	Población de 5 años y más	Máximo nivel de instrucción alcanzado						
		Asiste		No asiste pero asistió			Nunca asistió	
		Primario	Otros niveles	Primario	Secundario	Terciario y/o Universitario		
		%						
TOTAL	43.388	27,9	5,4	47,3	13,8	0,7	4,3	0,7
VARONES	22.013	28,1	5,2	47,3	14,2	0,7	3,8	0,7
MUJERES	21.375	27,8	5,6	47,2	13,3	0,6	4,8	0,7

ESTE VOLUMEN DEL
CENSO NACIONAL DE POBLACION Y VIVIENDA 1991
SERIE H N°1
SE TERMINO DE IMPRIMIR
EN EL MES DE JUNIO DE 1996
EN IMPRESORA INTERNACIONAL DE VALORES S.A.I.y C.,
WENCESLAO VILLAFANE 1302/10, (1295) BUENOS AIRES
REPUBLICA ARGENTINA

INDEC

INSTITUTO NACIONAL DE ESTADISTICA Y CENSOS - AV. PRESIDENTE JULIO A. ROCA 609 (1067) BUENOS AIRES - REPUBLICA ARGENTINA.