



hacia el
**Censo Nacional de
Población, Hogares y Viviendas 2001**



REPÚBLICA ARGENTINA
MINISTERIO DE ECONOMÍA

SECRETARÍA DE POLÍTICA ECONÓMICA

INSTITUTO NACIONAL DE ESTADÍSTICA Y CENSOS

INDEC

*A los maestros,
cuyo valioso aporte permite conocer las características
de nuestra Nación y de nuestro Pueblo.*



Introducción

1. ¿Qué son los Censos de Población?

Breve reseña histórica

¿Qué es un censo de población, hogares y viviendas?

La población mundial

2. Los Censos de Población en la Argentina

Síntesis histórica

¿Para qué se hace un censo de población?

¿Cómo se hace un censo de población?

El Censo de Población de 1991

3. Algunos resultados del Censo de Población de 1991

a. Características generales de la población

Distribución geográfica

Densidad de población

Distribución por sexo

Distribución por edad

Distribución de la población según origen

Migraciones internas

Población urbana y rural

b. Características educacionales

Asistencia escolar

La asistencia escolar a los 12 años

La asistencia escolar a los 14 años

Enseñanza secundaria

c. Características Económicas

¿Quiénes trabajan?

¿Dónde trabajan?

d. Características de las viviendas

página

5

6

6

7

8

10

10

11

12

12

14

14

15

16

17

18

18

20

21

22

22

22

23

23

23

23

24

24

Introducción

Este material ha sido especialmente preparado para los docentes y alumnos del segundo y tercer ciclo de la Enseñanza General Básica.

A través de su lectura se podrán poner en contacto con los censos de población, que son una inagotable fuente de conocimiento de nuestra realidad nacional.

En la primera parte del cuadernillo se presentan brevemente los censos de población a través de su historia.

La segunda parte relata el desarrollo de los censos de población en la Argentina, respondiendo a las preguntas «¿para qué?» y «¿cómo?» se hace un censo de población.

Por último, la tercera parte muestra algunos de los resultados obtenidos a través del Censo de Población de 1991.

Esta publicación ha sido elaborada por el Instituto Nacional de Estadística y Censos (INDEC). El Instituto es el organismo responsable de organizar los Censos Nacionales, de realizar encuestas económicas y poblacionales y de coordinar toda la actividad estadística oficial del país, según lo establece la Ley de Estadística N° 17.622/68.

En cada capital de provincia del país funciona una Dirección Provincial de Estadística que, en forma conjunta con el INDEC, realiza estudios que contribuyen a mejorar el conocimiento de la población y la economía.

El INDEC coordina y dirige el Sistema Estadístico Nacional (SEN) que está integrado por las Direcciones Provinciales de Estadística y por todas las oficinas que realizan estudios estadísticos y dependen de los gobiernos nacional, provinciales y municipales.

Este material es sólo una introducción al tema «Censos de Población». Quienes quieran obtener mayor información sobre las características y evolución de la población de la Argentina, podrán consultar en las bibliotecas del INDEC, de las Direcciones Provinciales de Estadística y otras grandes bibliotecas nacionales, provinciales y municipales.

También recomendamos conectarse vía Internet con la página del INDEC, www.indec.mecon.gov.ar, donde se puede ubicar la página del Censo de Población, y en ella, la página «El Censo en la Escuela».

Esperamos que este material sirva de apoyo en la tarea de guiar el descubrimiento de algunos aspectos de la situación social de nuestro país, y que maestros y alumnos comprendan la importancia de los censos como instrumentos para el conocimiento de nuestra realidad.



1. ¿Qué son los censos de población?

Breve reseña histórica

Desde la Antigüedad, todos los grandes pueblos han realizado censos para conocer los recursos humanos y materiales con que contaban y poder ordenar mejor sus pasos hacia el futuro.

Las antiguas civilizaciones, a medida que se desarrollaban, necesitaban conocer la cantidad de hombres y de soldados disponibles, tanto para la construcción de las grandes obras públicas como para la guerra.

Una de las referencias más antiguas es el censo organizado por los egipcios, llegado hasta nuestros días sobre tablas de arcilla.

Los romanos, por otra parte, asignaban sus ciudadanos a una clase social de acuerdo con los bienes que poseían, según el resultado de los censos (siglo VI a.c.)

En los siglos siguientes a la caída del Imperio Romano se realizaron censos en Euro-

pa a medida que se conformaban los Estados, pero sin continuidad.

En la Época Moderna, Inglaterra, Suecia, Francia e Italia fueron los estados que iniciaron la realización de censos de población. Estos se difundieron rápidamente al resto de Europa y han constituido una de las fuentes de conocimiento estadístico más importante.





¿Qué es un censo de población, hogares y viviendas?

Un censo es como una fotografía instantánea de cada una de las personas, de cada uno de los hogares y de cada una de las viviendas que se encuentran en el territorio nacional en un momento determinado.

En el Censo se cuentan...

...todas las personas que habitan en el país, sean éstas mujeres, varones, niños, jóvenes, adultos y ancianos,

...todos los hogares, que se definen como la persona o conjunto de personas que viven bajo un mismo techo y comparten los gastos de la comida, y

...todas las viviendas, que son los lugares construidos o adaptados para que en ellos vivan las personas. Las casas, departamentos, ranchos y casillas se censan estén habitadas o no al momento del Censo. Las piezas de inquilinato, hotel o pensión sólo se censan si están habitadas al momento del Censo. También se consideran viviendas los galpones, negocios, fábricas abandonadas, etc. cuando están habitadas por algún hogar al momento del Censo.

La población mundial

¿Cuántos habitantes pueblan la tierra? Según los datos censales de los años 90, la población mundial estaba constituida por 5.282 millones de personas.

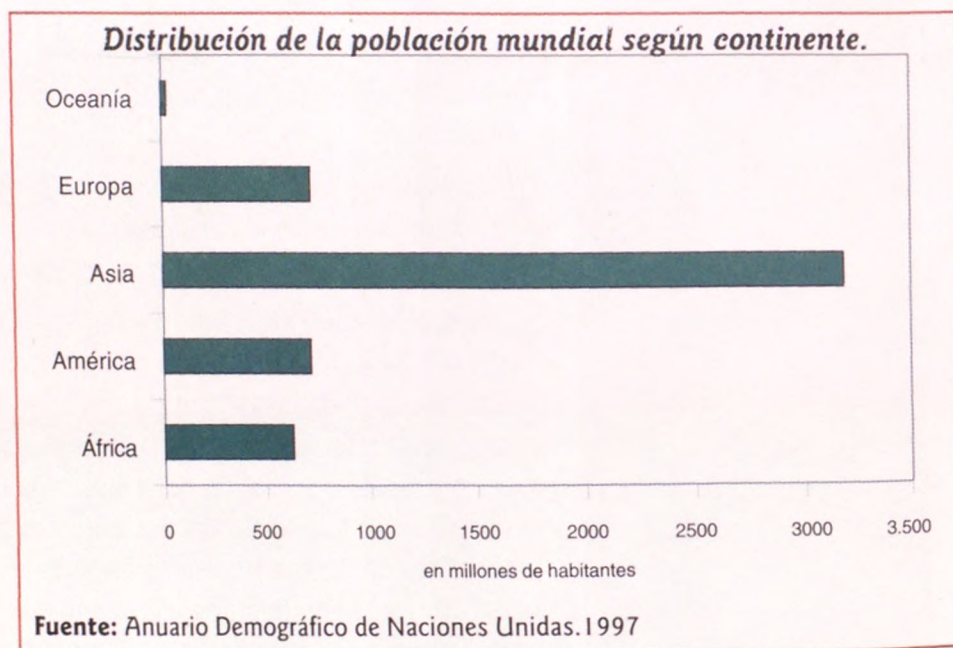
El continente con mayor población era Asia, donde vivían 3.184 millones de personas; es decir, el 60% de los habitantes del mundo. El continente que presentaba el menor número de habitantes era Oceanía, con sólo 26.400.000 personas, lo que representaba el 0,5% de la población mundial.

En la República Argentina vivían 32.615.528 habitantes. Si comparamos el total de habitantes de Oceanía con el de

nuestro país, descubrimos que, en este caso, la población de un solo país era mayor que la de todo un continente.

El continente americano reunía el 13,6% de la población mundial, es decir, 720 millones de habitantes. Estos se distribuían de la siguiente manera: en América del Norte, 282 millones, en América Central 146 millones y en América del Sur 293 millones de habitantes.

La población de nuestro país representaba el 4,5% de la población del continente americano y el 0,6% de la población mundial.



POBLACIÓN MUNDIAL: 5.282.000.000



África: 629.000.000

Asia: 3.184.000.000

América: 720.000.000

Europa: 722.000.000

Oceanía: 26.400.000

2. Los censos de población en la Argentina



Síntesis histórica

En 1869, después de medio siglo de vida independiente, se realizó el Primer Censo Nacional en la Argentina, que comprendió a toda la población del país.

Este Censo y todos los posteriores se llevaron a cabo por mandato de la Constitución Nacional.

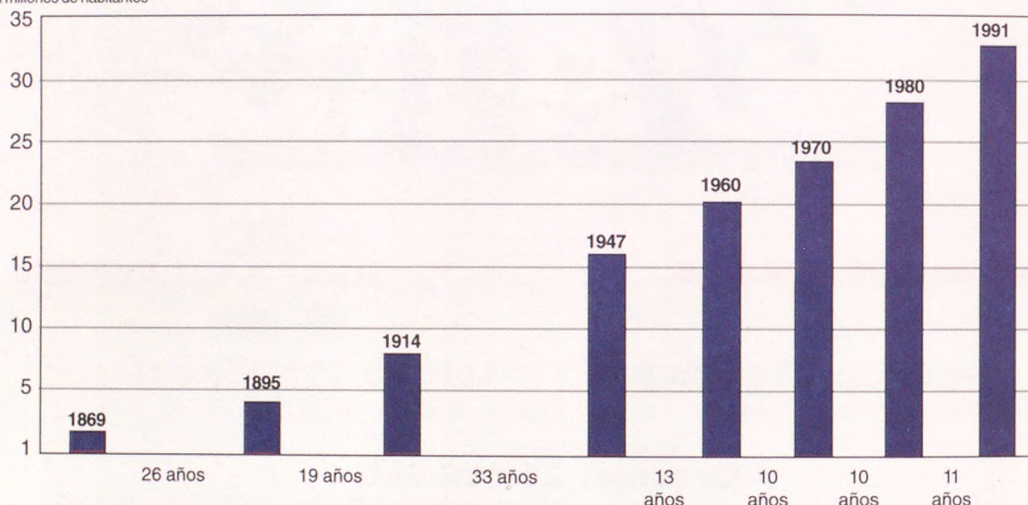
Hasta el presente se realizaron 8 Censos Nacionales, a saber:

Censo Nacional	Año	Total población
1º	1869	1.830.214
2º	1895	4.044.911
3º	1914	7.903.662
4º	1947	15.893.811
5º	1960	20.013.793
6º	1970	23.364.431
7º	1980	27.949.480
8º	1991	32.615.528

En el año 2001 está previsto realizar el 9º Censo Nacional de Población, Hogares y Viviendas.

Evolución de la población argentina a través de los censos de población

en millones de habitantes





¿Para qué se hace un censo de población, hogares y viviendas?

Los censos de población son indispensables para que un país se conozca y pueda estimar correctamente las necesidades presentes y futuras en materia de vivienda, educación, empleo, hospitales, etc. Las autoridades educativas, por ejemplo, deben saber con certeza cuántos niños o jóvenes deben asistir a establecimientos de enseñanza.

En un país democrático, el conocimiento que brindan los censos es esencial. Los totales de población de cada jurisdicción permiten establecer el número de diputados que el pueblo de cada provincia elige para enviar al Congreso Nacional (según lo establecen los artículos 37 y 39 de la Constitución Nacional).

La cantidad de población también influye en el modo en que se administran los recursos económicos de la Nación. El monto de las partidas de dinero que la Nación envía a cada provincia para solventar parte de sus gastos o que la provincia distribuye

entre los municipios, también se establece de acuerdo con la cantidad de población que el censo informa para cada una de estas jurisdicciones.

En el Censo de 2001 también se harán preguntas que permitirán realizar futuros estudios sobre la población indígena y la población discapacitada de nuestro país.



¿Cómo se hace un censo de población, hogares y viviendas?

Muchos miles de personas trabajan activamente para realizar un censo de población.

Durante los meses anteriores a la realización del censo, investigadores, expertos en población y empleados de las oficinas de estadística participan en las tareas preparatorias para asegurar la calidad de los resultados.

Para ello se realizan reuniones internacionales y nacionales donde se deciden los temas que debe cubrir el censo, los métodos para recoger la información, las técnicas de capacitación del personal que participará en el trabajo censal, los programas de computación a utilizar para el procesamiento de datos, la cartografía que permite que los censistas lleguen a las viviendas, etc.

Concluidas estas tareas, se organiza el entrenamiento de censistas, en su mayoría maestros, profesores y empleados públicos.

Durante el censo los censistas, que en 1991 fueron alrededor de 450.000 personas, salen a recorrer todas las áreas del país, visitando cada hogar, donde formulan las preguntas del cuestionario censal.

La tarea del censista es una de las más importantes porque al realizar su

trabajo con dedicación y conocimiento, nos asegura que la información es confiable, o sea que refleja la realidad de nuestro país. Tan importante como el compromiso de los censistas es el compromiso de la población, que al abrirle la puerta al censista y responder con la verdad permite conocer en profundidad las condiciones de vida de nuestra gente.

Luego, todos los datos recogidos se suman y clasifican a través de computadoras. Posteriormente, se publican resultados de conjunto y los cuestionarios censales se destruyen, asegurando el más absoluto secreto de las respuestas individuales.

El Censo de Población de 1991

El 15 de mayo de 1991 se realizó el Octavo Censo Nacional de Población, Hogares y Viviendas.

Mediante el censo se lograron establecer los totales oficiales de población para el país y cada una de sus divisiones político-administrativas, es decir, provincias, departamentos o partidos y localidades.

LAS ETAPAS DE TRABAJO EN EL CENSO

etapa preparatoria



formación de censistas



entrevista



procesamiento



difusión



3. Algunos resultados del Censo de Población de 1991

a - Características generales de la población

Distribución geográfica

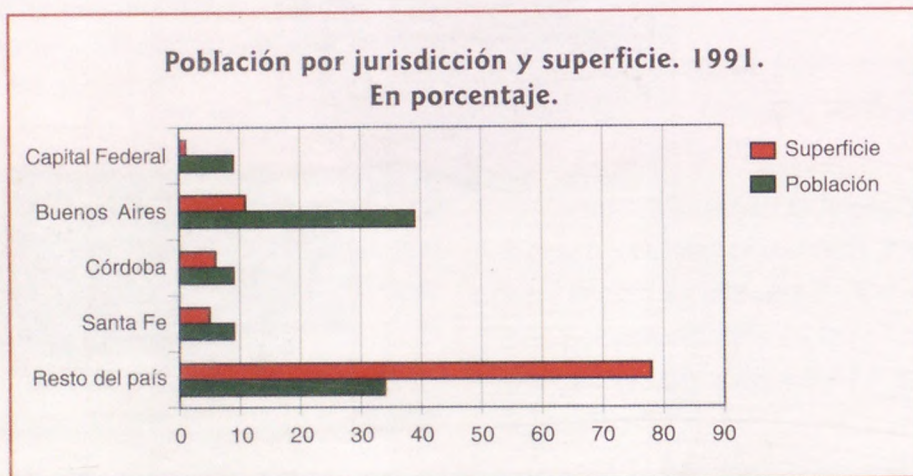
El Censo no sólo nos permite conocer la cantidad de habitantes del país. También podemos analizar cómo los habitantes se distribuyen en el territorio nacional.

En 1991 el país tenía más de 32 millones de habitantes. De estos, aproximadamente la mitad vivían en la Capital Federal y la provincia de Buenos Aires.

Si se toman las cuatro jurisdicciones de mayor población (Capital Federal, Buenos Aires, Córdoba y Santa Fe),

se observa que estas concentraban el 65% de la población y sólo el 22% del total de superficie del país.

A pesar de ser la región más despoblada, la Patagonia (Chubut, Neuquén, Río Negro, Santa Cruz y Tierra del Fuego) fue la más dinámica en cuanto al crecimiento de su población: en 1980 tenía 1.032.619 habitantes y en 1991 alcanzó una población de 1.481.860 habitantes. Esto representa un crecimiento del 43,5% a lo largo de la década.



Total de población, distribución porcentual de la población y superficie según jurisdicción.

Jurisdicción	Población (cantidad de habitantes)	Porcentaje	Superficie en km ² (1)
Total del país	32.615.528	100	2.780.400
Buenos Aires	12.594.974	38,6	307.571
Capital Federal	2.965.403	9,1	200
Catamarca	264.234	0,8	102.602
Chaco	839.677	2,6	99.633
Chubut	357.189	1,1	224.686
Córdoba	2.766.683	8,5	1.653.221
Corrientes	795.594	2,4	88.199
Entre Ríos	1.020.257	3,1	78.781
Formosa	398.413	1,2	72.066
Jujuy	512.329	1,6	53.219
La Pampa	259.996	0,8	143.440
La Rioja	220.729	0,7	89.680
Mendoza	1.412.481	4,3	148.827
Misiones	788.915	2,4	29.801
Neuquén	388.833	1,2	94.078
Río Negro	506.772	1,6	203.013
Salta	866.153	2,6	155.488
San Juan	528.715	1,6	89.651
San Luis	286.458	0,9	76.748
Santa Cruz	159.839	0,5	243.943
Santa Fe	2.798.422	8,6	133.007
Santiago del Estero	671.988	2,1	136.351
Tierra del Fuego ²	69.369	0,2	21.571
Tucumán	1.142.105	3,5	22.524

¹ Datos provistos por el Instituto Geográfico Militar. No se incluye al Sector antártico e Islas del Atlántico Sur

² Por razones de litigio existentes las islas del Atlántico Sur no fueron censadas

Fuente: INDEC (1993), Censo Nacional de Población y Vivienda 1991. Serie B, N° 25 - Total del país

Densidad de la población

El cuadro anterior muestra que la población se encuentra desigualmente distribuida en nuestro país.

Con la información del Censo se puede calcular la densidad de la población, es decir la cantidad promedio de habitantes por cada kilómetro cuadrado.

La densidad se calcula dividiendo la cantidad de habitantes sobre la cantidad de km^2 .

En 1991 el país tenía una densidad de 11,7 habitantes por kilómetro cuadrado. Esto significa que, en promedio, en cada km^2 vivían más de 11 personas. Sin embargo, había áreas como Capital Federal y los partidos del Gran Buenos Aires con una mayor densidad de población, mientras que otras,

como las provincias patagónicas, estaban escasamente pobladas.

Si comparamos la densidad de la Argentina con las densidades de población de los países limítrofes, podemos apreciar que el país con menor densidad era Bolivia con 5,8 hab./ km^2 , le seguía Paraguay con 10 hab./ km^2 , luego Brasil con 17 hab./ km^2 , y por último Chile y Uruguay con 17,6 hab./ km^2 . La Argentina, con 11,7 hab./ km^2 , ocupaba un lugar intermedio entre las densidades de estos países.

También encontramos países americanos que poseían una alta densidad de población —por ejemplo, Puerto Rico tenía 397 hab./ km^2 — y otros cuya densidad era muy baja, como Canadá con sólo 2,8 hab./ km^2 .

Densidad de la población de algunas jurisdicciones. 1991.

	Densidad habitantes/km
Total del país	11,7
Capital Federal	14.827
Partidos del Gran Buenos Aires	2165,6
Tucumán	50,7
Resto de Buenos Aires	15,2
Chubut	1,6
Santa Cruz	0,7


Distribución por sexo

En 1991 había en la Argentina 96 hombres por cada 100 mujeres.

La relación entre los sexos no era igual en todo el país. La mayoría femenina más acentuada estaba en la Capital Federal (por cada 100 mujeres había 83 hombres), pero en varias jurisdicciones se presentaba un fenómeno inverso. Por ejemplo, en San Luis, Chaco, Formosa, Chubut, Misiones, La Pampa y Neuquén había entre 101 y 103 hombres por cada 100 mujeres. En Santa Cruz y Tierra del Fuego había 110 y 113 hombres por cada 100 mujeres respectivamente.

Si se analizan los resultados de los censos de población desde 1869, se comprueba que en nuestro país hubo mayoría de hombres en relación con las mujeres hasta 1960. Recién en ese año se equipararon la población masculina y femenina.

Las masivas cantidades de inmigrantes llegados a la República en los primeros decenios del siglo, en su mayor parte varones, han tenido importancia en la composición por sexo de la población argentina, explicándose así la mayor proporción de hombres desde 1869 hasta 1960.



Distribución por edad

El Censo también nos permite conocer las edades de la población.

Agrupando las personas según sus edades se puede saber, por ejemplo, cuántos niños y jóvenes viven en el país, cuántos adultos y cuántos ancianos.

En 1991 el 31% de la población estaba formado por niños de hasta 14 años, el 16% eran jóvenes de 15 a 24 años, el grupo más numeroso era el de los adultos de

25 a 64 años (44%) y, finalmente, un 9% del total de los habitantes eran personas de 65 años y más.

Los resultados del Censo de 1991 permitieron observar que, en relación con 1980, se había reducido la proporción de población infantil de entre 0 y 4 años debido a una disminución de la natalidad, mientras que se había incrementado la proporción de las personas mayores de 65 años.

Total de población del país por grupos de edad y su distribución porcentual. 1991.

Grupos de edad	Población	Porcentaje
Total	32.615.528	100
0 a 14 años	9.970.587	31
15 a 24 años	4.565.645	16
25 a 64 años	12.610.469	44
65 años y más	2.290.564	9

Distribución de la población según origen

Es interesante observar cómo ha cambiado históricamente la composición de la población de la Argentina, según el país de origen.

Estos cambios pueden apreciarse comparando los resultados de los censos que se han realizado en el país a lo largo del tiempo.

En 1895 y en 1914, en pleno auge de la inmigración europea masiva, los extranjeros llegaron a ser el 26% y el 30% de los habitantes del país respectivamente, proporciones únicas en la historia de la migración mundial.

En 1991 había en el país 1.630.776 extranjeros, lo que representaba sólo el 5% de los habitantes del país.

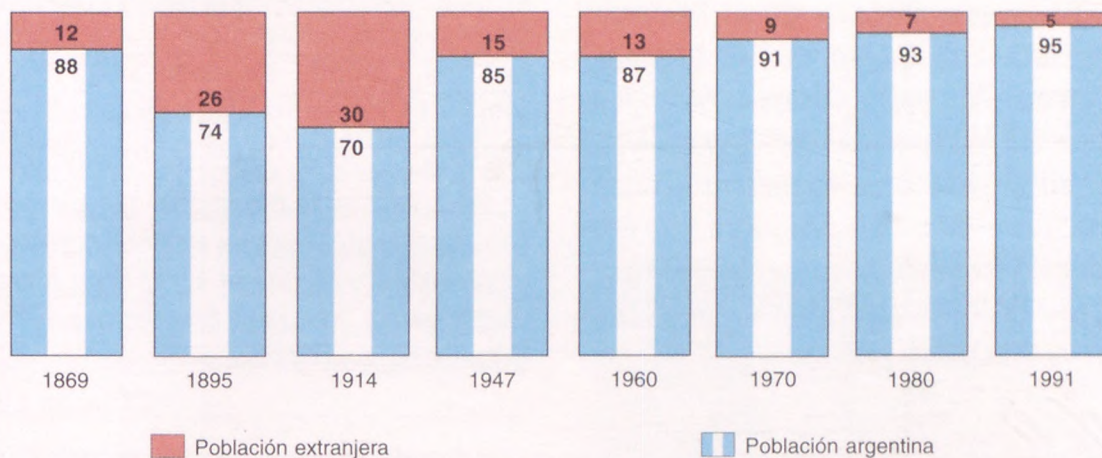
La mayoría de la población extranjera estaba radicada en el área de Capital Federal y el Gran Buenos Aires. Pero también en las provincias de fronteras se radicaban inmigrantes, especialmente originarios de los países limítrofes. Por ejemplo, en Santa Cruz el 14% de la población era chilena.

Desde mediados del siglo XX y hasta nuestros días, la corriente migratoria más importante llega de los países limítrofes.

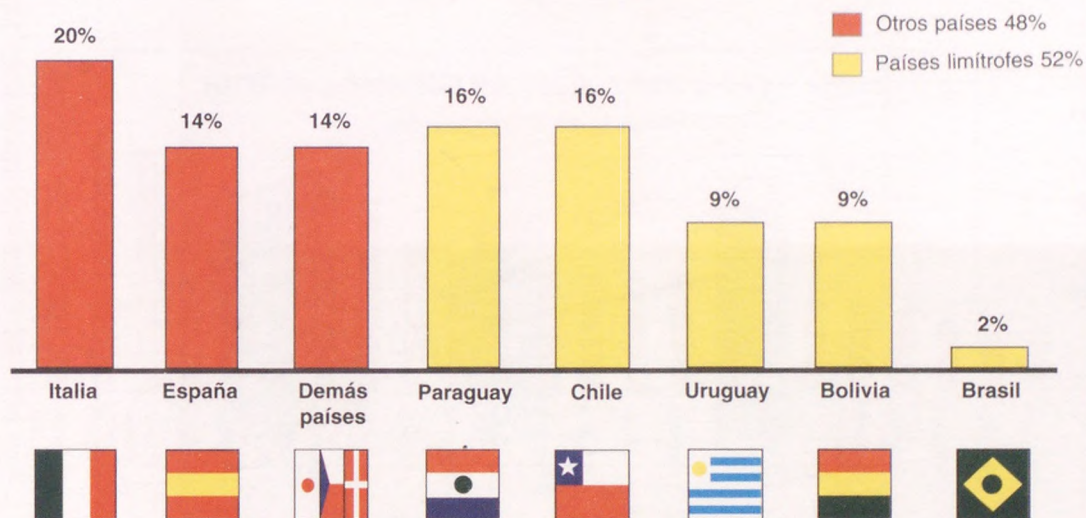
Sin embargo, en 1991 la proporción de estos inmigrantes superó a los extranjeros provenientes de otros países. Si tomamos solamente a los extranjeros cen-

sados en 1991, vemos que el 52% de ellos provenía de países limítrofes, mientras que el 48% restante de otros países.

Población argentina y extranjera a través de los Censos de Población. En porcentaje.



Población extranjera según lugar de procedencia en la República Argentina. 1991. En porcentaje.



Migraciones internas

El Censo permite conocer la importancia de las migraciones internas, esto es, los desplazamientos de la población en el interior del país para vivir en una provincia distinta a la de su lugar de nacimiento.

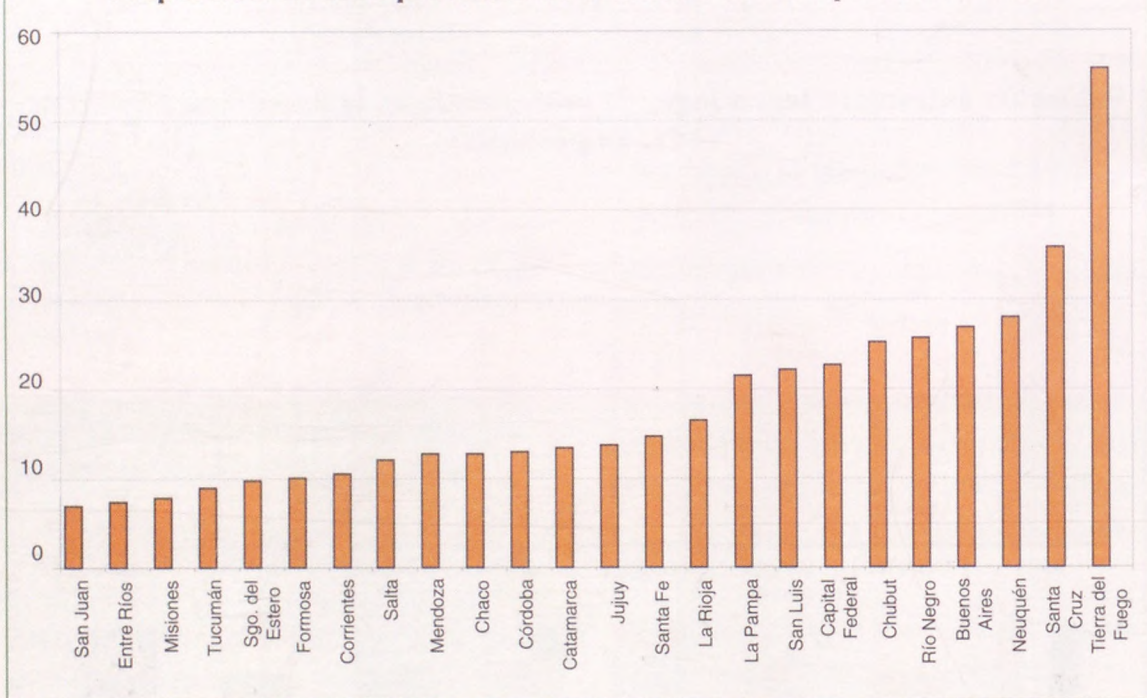
Los resultados del Censo de 1991 nos muestran que el 95% de la población del país había nacido en la Argentina. De estas personas, el 77% vivía en su provincia de nacimiento, mientras que el otro 23% residía en otra provincia. Estos valores muestran la importancia de los traslados interprovinciales en la Argentina.

Los migrantes son generalmente personas jóvenes que se trasladan en búsqueda de mejores oportunidades de trabajo o por razones de estudio.

El área de Capital Federal y Gran Buenos Aires continúa siendo la de mayor atracción de migrantes internos. También las provincias patagónicas y otras como San Luis, Córdoba, Mendoza, Santa Fe, La Rioja y La Pampa han sido receptoras de población oriunda de otras provincias.

En cuanto a las provincias que pierden continuamente parte de su población por efectos de la migración se pueden mencionar Chaco, Santiago del Estero, Jujuy y Corrientes, entre otras.

Proporción en cada provincia de oriundos de otra provincia. 1991.



Población urbana y rural

Los resultados del Censo muestran que en las últimas décadas se ha venido registrando un acentuado crecimiento urbano y una disminución de la cantidad de personas que viven en las zonas rurales, lo que coloca a nuestro país entre los más urbanizados del mundo.

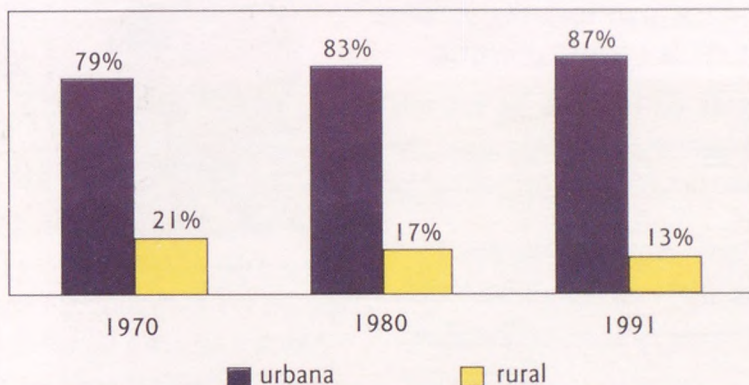
La tendencia a la urbanización es importante porque está sumamente relacionada con otros factores relativos al desarrollo de las sociedades, como por ejemplo, el nivel de alfabetización de la población: en 1991, el porcentaje de población analfabeta de 15 años y más residente en las zonas urbanas era de casi el 3%, mientras que para la población de zonas rurales era de un 12%.

Entre las provincias con mayor porcentaje de población urbana, se destacan Tierra del Fuego, Buenos Aires y Santa Cruz con un 97,0 %, 95,2% y 91,4% respectivamente.

Por otra parte, Santiago del Estero, Misiones y Formosa son las provincias que presentan más porcentaje de población rural, con valores del 39%, 37% y 32% cada una de ellas. Sin embargo, resulta interesante señalar que, mientras los datos del Censo de 1980 indicaban que casi la mitad de la población de las provincias de Santiago del Estero y Misiones era rural, los datos del Censo de 1991 muestran que este porcentaje ha disminuido.



Total de población en 1970, 1980 y 1991 según zonas urbana y rural.



b - Características educacionales

Asistencia escolar

En 1991 había en el país 766.222 personas de 15 años y más que nunca habían asistido a la escuela.

Sin embargo, los datos del Censo muestran que esta situación ha mejorado con respecto al pasado, ya que:

- las proporciones de niños y jóvenes que asistían a establecimientos educacionales en 1991, eran mayores que las observadas en los censos anteriores,
- las proporciones de personas adultas y ancianas que nunca habían asistido a la escuela eran mayores que la de jóvenes y niños.

Por otra parte, era en el medio rural donde se presentaba la mayor proporción de

inasistencia escolar, ya que de cada 100 pobladores rurales de 15 años y más, 9 nunca habían concurrido a un establecimiento educacional. En el medio urbano, en cambio, sólo un 2,5 % de la población de 15 años y más nunca había asistido a la escuela.

Estas diferencias no sólo se registraban entre áreas urbanas y rurales sino también entre provincias. Chaco era la jurisdicción con mayor porcentaje de población que nunca asistió a la escuela (10,6 %). Sin embargo, a pesar de que esta provincia en 1980 también era la que tenía mayor porcentaje de inasistencia escolar (15 %), este porcentaje disminuyó considerablemente en la década.

La asistencia escolar a los 12 años

En 1991 había en el país casi 680.000 niños de 12 años. La gran mayoría de ellos estaba terminando la escuela primaria.

Sin embargo, más de un 3 % de los mismos, aproximadamente 24.000 niños, habían abandonado la escuela o nunca habían asistido a ella.





La asistencia escolar a los 14 años

En 1991 había en el país alrededor de 650.000 niños de 14 años. La mayor parte de ellos había terminado la escuela primaria.

Sin embargo, el 18 % de los mismos, aproximadamente 120.000 niños, habían abandonado la escuela o nunca habían asistido a ella.

Enseñanza secundaria

Según el Censo de 1991 la asistencia a la escuela media era cada vez mayor. Mientras que en 1980 aproximadamente el 6 % de la población de 12 años y más asistía al nivel medio, en 1991 este porcentaje superaba el 9 %.



c - Características económicas

¿Quiénes trabajan?

En 1991, poco más de 13 millones de personas de 14 años y más trabajaban o buscaban trabajo (población económicamente activa). La participación de los varones en la actividad económica era mayor que la de las mujeres. El 64% de los varones mayores de 14 años trabajaba, mien-

tras que sólo el 36% de las mujeres de esas edades lo hacía.

Cabe destacar que, con respecto a los datos del Censo de 1980, el porcentaje de mujeres económicamente activas se incrementó.

¿Dónde trabajan?

La población que trabajaba estaba mayoritariamente ocupada en el sector terciario, de servicios (7.878.990 personas), en segundo lugar en el sector secundario de la economía, es decir la industria y construcción (3.077.038 personas) y en último lugar, en el sector primario: agricultura, ganadería, pesca, caza, minería y forestación (1.412.300 personas).



En 1991, la mayor proporción de las personas que estaban ocupadas trabajaban como obreros o empleados (64,7%). Por otra parte, el 7% trabajaban como patrones, mientras que los trabajadores por cuenta propia alcanzaban el 22,9% y los trabajadores familiares que no recibían un sueldo fijo eran el 5,4% de la población ocupada.

d - Características de las viviendas

En 1991 había en la Argentina más de ocho millones y medio de viviendas ocupadas, con un promedio aproximado de 4 personas por vivienda.

Tomando en cuenta que la “casa propia” es una de las metas más deseadas para el progreso de la familia, es interesante destacar que el 68% de esas viviendas estaban habitadas por sus propietarios.





Para conocer en qué condiciones vive la población argentina es necesario determinar los servicios disponibles en las viviendas, como por ejemplo, electricidad, combustibles para cocinar, servicios sanitarios, instalaciones para bañarse y procedencia del agua.



Como puede observarse en el cuadro, existían en Capital Federal y partidos del Gran Buenos Aires mayor cantidad de viviendas que disponían de los servicios necesarios para el buen funcionamiento de la vida en el hogar.

En general, puede decirse que las viviendas ubicadas en áreas urbanas se encuentran mejor equipadas, con servicios de electricidad, gas, y agua, que en las zonas rurales.

Disponibilidad de servicios en las viviendas. 1991. En porcentaje.

	Electricidad de red pública o por generador	Gas natural o envasado	Agua corriente de red o perforación	Provisión de agua dentro de la vivienda
Total país	93,5	91,6	90,7	77,4
Capital Federal	100	100	98,5	97,6
Gran Buenos Aires	99,0	98,9	96,0	79,8
Formosa	69,6	62,8	59,0	38,8
Misiones	68,7	52,5	47,3	40,8