

Censo Nacional de Población, Hogares y Viviendas 2010

Total del país

Resultados Provisionales



Censo
2010
Año del Bicentenario

Censo Nacional de Población, Hogares y Viviendas 2010

Total del país

Resultados Provisionales

Serie A Número 1



REPÚBLICA ARGENTINA
MINISTERIO DE ECONOMÍA Y FINANZAS PÚBLICAS
INSTITUTO NACIONAL DE ESTADÍSTICA Y CENSOS

INDEC
INSTITUTO NACIONAL DE ESTADÍSTICA Y CENSOS

Censo
2010

Censo Nacional de
Población, Hogares
y Viviendas 2010
Total del país

Instituto Nacional de Estadística y Censos
Censo Nacional de Población, Hogares y Viviendas 2010 : total del país, resultados provisionales.
- 1a ed. - Buenos Aires : Inst. Nacional de Estadística y Censos - INDEC, 2010.
72 p. ; 25x19 cm. - (A; 1)
ISBN 978-950-896-405-2
1. Estadísticas. I. Título
CDD 310.4

Fecha de catalogación: 17/12/2010

© Queda hecho el depósito que fija la Ley N° 11.723. Buenos Aires 2010

Permitida la reproducción parcial con mención de la fuente

Responsable de la edición: Lic. Ana María Edwin

Publicaciones del INDEC

Las publicaciones editadas por el Instituto Nacional de Estadística y Censos se encuentran a la venta en INDEC, Centro Estadístico de Servicios, Av. Presidente Julio A. Roca 609, C1067ABB, Ciudad Autónoma de Buenos Aires, Argentina. El horario de atención al público es de 9:30 a 16:00. También puede comunicarse a los teléfonos (011) 4349-9652/54/62, al fax (011) 4349-9621, o a través del correo electrónico: ces@indec.mecon.gov.ar, o a la página de Internet: <http://www.indec.gov.ar>

PERMITIDA LA REPRODUCCIÓN PARCIAL CON MENCIÓN DE LA FUENTE



REPÚBLICA ARGENTINA
MINISTERIO DE ECONOMÍA Y FINANZAS PÚBLICAS
INSTITUTO NACIONAL DE ESTADÍSTICA Y CENSOS

Presidenta de la Nación

Dra. Cristina Fernández de Kirchner

Ministro de Economía y Finanzas Públicas

Lic. Amado Boudou

Directora del Instituto Nacional de Estadística y Censos

Lic. Ana María Edwin

Director Técnico del Instituto Nacional de Estadística y Censos

Lic. Norberto Itzcovich

Contenidos

Página

1. Presentación	7
2. Introducción	9
3. Aspectos Metodológicos	13
4. Mapa de la República Argentina cantidad de población por provincia	17
5. Cuadros	19
5.1. Total del país. Población por sexo, índice de masculinidad y tasa de variación intercensal, según provincia. Años 2001 - 2010	19
5.2. Ciudad Autónoma de Buenos Aires. Viviendas, población por sexo e índice de masculinidad, según comuna. Año 2010	20
5.3. Provincia de Buenos Aires: 24 partidos del Gran Buenos Aires. Viviendas, población por sexo e índice de masculinidad, según partido. Año 2010	21
5.4. Provincia de Buenos Aires: resto de la Provincia. Viviendas, población por sexo e índice de masculinidad, según partido. Año 2010	22
5.5. Provincia de Catamarca. Viviendas, población por sexo e índice de masculinidad, según departamento. Año 2010	25
5.6. Provincia del Chaco. Viviendas, población por sexo e índice de masculinidad, según departamento. Año 2010	26
5.7. Provincia del Chubut. Viviendas, población por sexo e índice de masculinidad, según departamento. Año 2010	27
5.8. Provincia de Córdoba. Viviendas, población por sexo e índice de masculinidad, según departamento. Año 2010	28
5.9. Provincia de Corrientes. Viviendas, población por sexo e índice de masculinidad, según departamento. Año 2010	29
5.10. Provincia de Entre Ríos. Viviendas, población por sexo e índice de masculinidad, según departamento. Año 2010	30
5.11. Provincia de Formosa. Viviendas, población por sexo e índice de masculinidad, según departamento. Año 2010	30
5.12. Provincia de Jujuy. Viviendas, población por sexo e índice de masculinidad, según departamento. Año 2010	31
5.13. Provincia de La Pampa. Viviendas, población por sexo e índice de masculinidad, según departamento. Año 2010	32

5.14. Provincia de La Rioja. Viviendas, población por sexo e índice de masculinidad, según departamento. Año 2010	33
5.15. Provincia de Mendoza. Viviendas, población por sexo e índice de masculinidad, según departamento. Año 2010	34
5.16. Provincia de Misiones. Viviendas, población por sexo e índice de masculinidad, según departamento. Año 2010	35
5.17. Provincia del Neuquén. Viviendas, población por sexo e índice de masculinidad, según departamento. Año 2010	36
5.18. Provincia de Río Negro. Viviendas, población por sexo e índice de masculinidad, según departamento. Año 2010	37
5.19. Provincia de Salta. Viviendas, población por sexo e índice de masculinidad, según departamento. Año 2010	38
5.20. Provincia de San Juan. Viviendas, población por sexo e índice de masculinidad, según departamento. Año 2010	39
5.21. Provincia de San Luis. Viviendas, población por sexo e índice de masculinidad, según departamento. Año 2010	40
5.22. Provincia de Santa Cruz. Viviendas, población por sexo e índice de masculinidad, según departamento. Año 2010	40
5.23. Provincia de Santa Fe. Viviendas, población por sexo e índice de masculinidad, según departamento. Año 2010	41
5.24. Provincia de Santiago del Estero. Viviendas, población por sexo e índice de masculinidad, según departamento. Año 2010	42
5.25. Provincia de Tierra del Fuego, Antártida e Islas del Atlántico Sur. Viviendas, población por sexo e índice de masculinidad, según departamento. Año 2010	43
5.26. Provincia de Tucumán. Viviendas, población por sexo e índice de masculinidad, según departamento. Año 2010	43
6. Anexo I Documentos Institucionales	45
6.1. Declaración de Humahuaca	47
6.2. El Censo en las Islas Malvinas e Islas del Atlántico Sur	49
6.3. Informe de los Veedores Internacionales	51
7. Anexo II Cuestionarios Censales	53
7.1. Planillas R2	55
7.2. Cuestionarios Censales	57
7.3. Glosario	71

1. Presentación

Esta publicación corresponde a la Serie A N° 1 del plan de publicaciones del Censo Nacional de Población, Hogares y Viviendas 2010. Los datos que se difunden en esta oportunidad contienen información que procede de las planillas resumen que fueron completadas durante el operativo censal por Censistas y Jefes de Radio, de allí su carácter provisional.

La información se presenta para el nivel nacional, provincial, por departamento o partido y comuna. También incluye la población para las localidades de más de 5.000 habitantes.

2. Introducción

El 27 de octubre de 2010, año del Bicentenario, se realizó el décimo Censo Nacional de Población, Hogares y Viviendas. El Censo es una política de Estado que permite conocer la cantidad de población y sus condiciones de vida. Así, el Estado contará con información indispensable para definir las políticas públicas de los próximos diez años; entre otras, en las áreas de salud, educación, trabajo, infraestructura y obra pública, en todas las jurisdicciones del país.

El ámbito privado por su parte, podrá estimar la demanda de bienes y servicios y decidir sus inversiones empresariales, mientras que el ámbito académico contará con insumos actualizados para la investigación.

El Censo, que deviene de un mandato constitucional, es una herramienta fundamental para el funcionamiento del sistema democrático, constituye un derecho para todos los habitantes del país, define la representación política y la coparticipación federal.

Para este censo los equipos técnicos del INDEC llevaron adelante un gran trabajo de planificación con organismos del Estado y organizaciones sociales. Sus preguntas se definieron a partir de las necesidades de cada uno de los órganos de gobierno que tienen responsabilidades primarias en la implementación de políticas públicas destinadas a la mejora de la calidad de vida de los habitantes del país.

El Censo del Bicentenario ha sido un censo inclusivo e integrador que dará cuenta de las necesidades de los diferentes sectores de la sociedad, fundamentalmente de aquellos que han sido históricamente invisibilizados. Integra un conjunto de políticas públicas que

apuntan a reconocer la diferencia y la diversidad, para que todos y todas sean sujetos activos de las políticas sociales.

Es así como mejoramos las preguntas sobre los pueblos originarios y las personas con discapacidad, que esta vez se realizaron a cada una de las personas y no a nivel de los hogares como ocurrió en el Censo de 2001.

Se incorporó a la población afrodescendiente, que no fue censada desde 1895 y, en sintonía con la Ley de matrimonio igualitario, se levantó la pauta de consistencia que impedía registrar a las parejas del mismo sexo. Para indagar aspectos relativos a la brecha digital y realizar estudios posteriores sobre dicha temática, se incorporaron preguntas sobre la disponibilidad de computadoras y conocimientos informáticos.

En este Censo se buscó subsanar los errores ocurridos en operativos anteriores. Es así como, siguiendo las recomendaciones internacionales, lo hemos vuelto a realizar en un año terminado en 0; establecimos que el operativo se hiciera un miércoles, para que la población pudiera esperar al censo en su casa en vez de desplazarse hacia los lugares de recreación como ocurrió en los censos que se llevaron a cabo en fines de semana; contabilizamos las viviendas, omisión que, junto a otras, generó un vacío estadístico en el Censo de 2001.

Asimismo, el programa de capacitación contempló una estructura ad-hoc en cada jurisdicción provin-

cial que tuvo a su cargo la instrucción de los distintos niveles del personal convocado para realizar las tareas de campo; pusimos en marcha un plan integral de recuperación que abarcó tanto la efectuada en territorio, como la telefónica a partir de una línea 0800. Se implementó también un plan integral de comunicación que se puso en marcha a comienzos de año.

Para garantizar la cobertura exhaustiva del territorio nacional, que alcanzó el 97%, se llevaron a cabo distintas acciones. Entre ellas, organizamos y capacitamos una estructura alternativa de 1.200 trabajadores del INDEC, 3.000 trabajadores de la Administración Pública Nacional y 1.900 integrantes de las Fuerzas Armadas; nos contactamos con las autoridades políticas de las provincias y municipios de todo el país y pedimos instrucciones a la Cancillería Argentina sobre la realización del Censo en las Islas Malvinas y del Atlántico Sur.

En este mismo sentido, se censó a la población en situación de calle y se estipuló, para asegurar la captación de las respuestas de toda la población, que los pueblos originarios, los afrodescendientes y los habitantes de las villas de emergencia censaran sus propias comunidades.

En las zonas rurales, de difícil acceso y en las seis bases permanentes del territorio antártico argentino, el operativo censal comenzó con anterioridad al 27 de octubre. Los censistas, con la apoyatura de las Fuerzas Armadas y de Seguridad, se desplazaron a lomo de mula, en kayaks, helicópteros y lanchas.

El lanzamiento del Censo del Bicentenario se realizó, desde una concepción federal, el 8 de octubre

en la ciudad de Humahuaca con la participación de todas las Direcciones Provinciales de Estadística del país, responsables del relevamiento en sus provincias.

Queremos destacar la voluntad de participar del Censo, no sólo de quienes tradicionalmente han llevado a cabo esta tarea: los docentes, sino de los miles de ciudadanos que se incorporaron a la estructura que superó los 650.000 censistas. También queremos destacar la participación de toda la población, que esperó y atendió al censista en sus viviendas y el compromiso de los trabajadores del Estado nacional, provincial y municipal.

El Censo del Bicentenario ha puesto de manifiesto la responsabilidad estatal y ciudadana; todos los habitantes estuvieron a la altura del operativo civil de mayor envergadura que se lleva a cabo en nuestro país cada 10 años.


Lamentablemente, lo que comenzó como un día festivo, a partir de la muerte del ex-Presidente de la Nación, Dr. Néstor Kirchner, se convirtió en un hecho luctuoso para todos los argentinos. La tristeza se manifestó en las viviendas y en las calles de todo el país.

A pesar de la conmoción que nos causó la noticia, dijimos que íbamos a hacer "el mejor censo de la historia" en homenaje al ex-Presidente y para darle fuerza a la Presidenta de la Nación, Dra. Cristina Fernández de Kirchner. Y lo hicimos. Censistas y censados continuaron con su deber cívico y esperaron a que finalizara el operativo para expresar su dolor.

Por su parte, el clima en el que se desarrolló el Censo se vio reflejado en el informe que realizaron los veedores internacionales.

Es sumamente importante que la presentación de los resultados del relevamiento se realice en tiempo y en forma. Por eso definimos un cronograma que da inicio a su cumplimiento con la presentación de los Resultados Provisionales este 17 de diciembre de 2010.

Desde la visión federal que sostenemos, originalmente habíamos planteado presentarlos en la ciudad de Ushuaia. Sin embargo, a raíz del fallecimiento del Dr. Néstor Kirchner el día en que se llevó a cabo el Censo, decidimos reiterar nuestro homenaje y hacerlo en la ciudad de Río Gallegos.



Lic. Ana María Edwin
Directora
Instituto Nacional de Estadística y Censos

3. Aspectos Metodológicos

El objetivo fundamental de un censo de población y viviendas consiste en recoger y compilar datos sobre la cantidad, distribución territorial y principales aspectos demográficos, sociales y habitacionales de la población de un país en un momento determinado. En nuestro país, la cantidad de habitantes por jurisdicción determina la cantidad de representantes legislativos tanto en el nivel nacional como en los niveles provinciales y municipales. Por otra parte, el Censo permite conocer en el tiempo la evolución de la estructura demográfica de la población y sus resultados facilitan elaborar las proyecciones de población para los distintos niveles jurisdiccionales.

La Ley de Estadística N° 17.622, establece que el INDEC coordina el Sistema

Estadístico Nacional y ejecute los censos de población y viviendas de acuerdo al concepto de centralización normativa y descentralización ejecutiva. El INDEC tiene la responsabilidad de establecer la metodología censal y la programación técnica y las provincias, a través de sus Direcciones Provinciales de Estadística, la de ejecutar el relevamiento en sus respectivas jurisdicciones.

El Decreto 67/2010 dispuso la realización del Censo Nacional de Población, Hogares y Viviendas 2010 fijando como día del relevamiento el 27 de octubre. Cada gobierno provincial sancionó el correspondiente Decreto Provincial de Adhesión al Decreto del Censo y constituyó los Comités Censales Provinciales para coordinar las tareas en sus ámbitos territoriales.

Principales características del Censo Nacional de Población, Hogares y Viviendas 2010

- Fue un **censo de hecho**; es decir, las personas fueron censadas en las viviendas en la que pasaron la noche de referencia del Censo (la del 26 al 27 de octubre).
- Se utilizó el procedimiento de **entrevista directa**, por lo que cada vivienda fue visitada por un censista, quien completó el cuestionario censal que correspondía aplicar en la vivienda.
- Se utilizó la metodología de **censo por muestra**, a efectos de garantizar una buena cobertura, optimizar recursos y mejorar la calidad del relevamiento.
- En las viviendas donde las personas viven bajo un régimen familiar -viviendas particulares- se aplicó un cuestionario censal básico o uno ampliado.
- El cuestionario ampliado fue utilizado en todas las localidades de menos de 50.000 habitantes y en una muestra del 10% de las viviendas en las localidades de más de 50.000 habitantes. En las restantes viviendas de las mismas, se utilizó el cuestionario básico.
- Las viviendas colectivas, donde las personas viven bajo un régimen institucional, fueron censadas con un tercer cuestionario.
- Las **unidades de empadronamiento** del Censo son las personas, los hogares y las viviendas.
- El **contenido de los cuestionarios censales**, que responde a las recomendaciones internacionales, se elaboró en función de las experiencias de los censos anteriores

y las consultas realizadas con los organismos competentes en cada una de las temáticas.

- Los cuestionarios censales relevan información sobre las viviendas y su entorno, características demográficas básicas de la población, migraciones, cobertura de salud, descuento y aporte jubilatorio, educación, situación conyugal, trabajo, fecundidad. Además, se incluyen preguntas sobre personas con discapacidad, pueblos originarios, población afrodescendiente y tecnologías de la información y comunicación.
- Las actividades de actualización de la **cartografía** de base comenzaron tres años antes del operativo censal, asegurando la mejor cobertura del territorio. Se utilizaron imágenes satelitales para actualizar la cartografía en aquellas zonas donde se habían registrado crecimientos poblacionales desde el censo anterior y actividades de evaluación en terreno. Asimismo se contó con la colaboración del Instituto Geográfico Nacional y de la Comisión Nacional de Actividades Espaciales.
- La **estructura de relevamiento censal** -Jefe de Departamento, Jefe de Fracción, Jefes de Radio y Censistas- se basó principalmente en la estructura docente. Sin embargo, a diferencia de experiencias anteriores, se han incorporado otras estructuras tales como personal de la Administración Pública Nacional, Provincial y Municipal, organizaciones barriales, integrantes de comunidades de pueblos originarios y afrodescendientes, entre otras.
- El **programa de capacitación**, estuvo orientado a entrenar a los diferentes niveles de la estructura de relevamiento en forma homogénea. Para este fin se conformó una estructura de instrucción ad-hoc, de acuerdo a las necesidades de cada una de las jurisdicciones provinciales.
- La planificación censal previó dos estrategias de recuperación. La figura del censista recuperador que visitó viviendas no censadas durante la semana posterior al día del Censo y la habilitación de una línea 0800 a través de la cual también se censó población.

Obtención de los Resultados Provisionales

Cada uno de los puestos de la estructura de relevamiento censal confecciona, al finalizar su tarea, una planilla resumen para dejar constancia del material entregado a su inmediato superior, donde constan los resultados obtenidos en cuanto a población y viviendas censadas. Así, el censista completa la Planilla C2 con el total de población por sexo, la cantidad de entrevistas realizadas y no realizadas y el total de viviendas de su segmento. Las planillas resumen del Jefe de Radio -R2- se elaboran sumando los resultados de las planillas C2 de los segmentos correspondientes a dicho radio censal. De igual forma, por agre-

gación de las planillas de los puestos inferiores, el Jefe de Fracción y el Jefe de Departamento conforman sus correspondientes planillas resumen.

Dado que el procesamiento de los cuestionarios censales implica un largo procedimiento de escaneo de los mismos y de la aplicación de un método de reconocimiento inteligente de caracteres y que este proceso demora seis meses, el INDEC publica resultados provisionales del Censo 2010 a partir del procesamiento de las planillas resumen antes mencionadas.

Las más de 65.000 planillas comple-

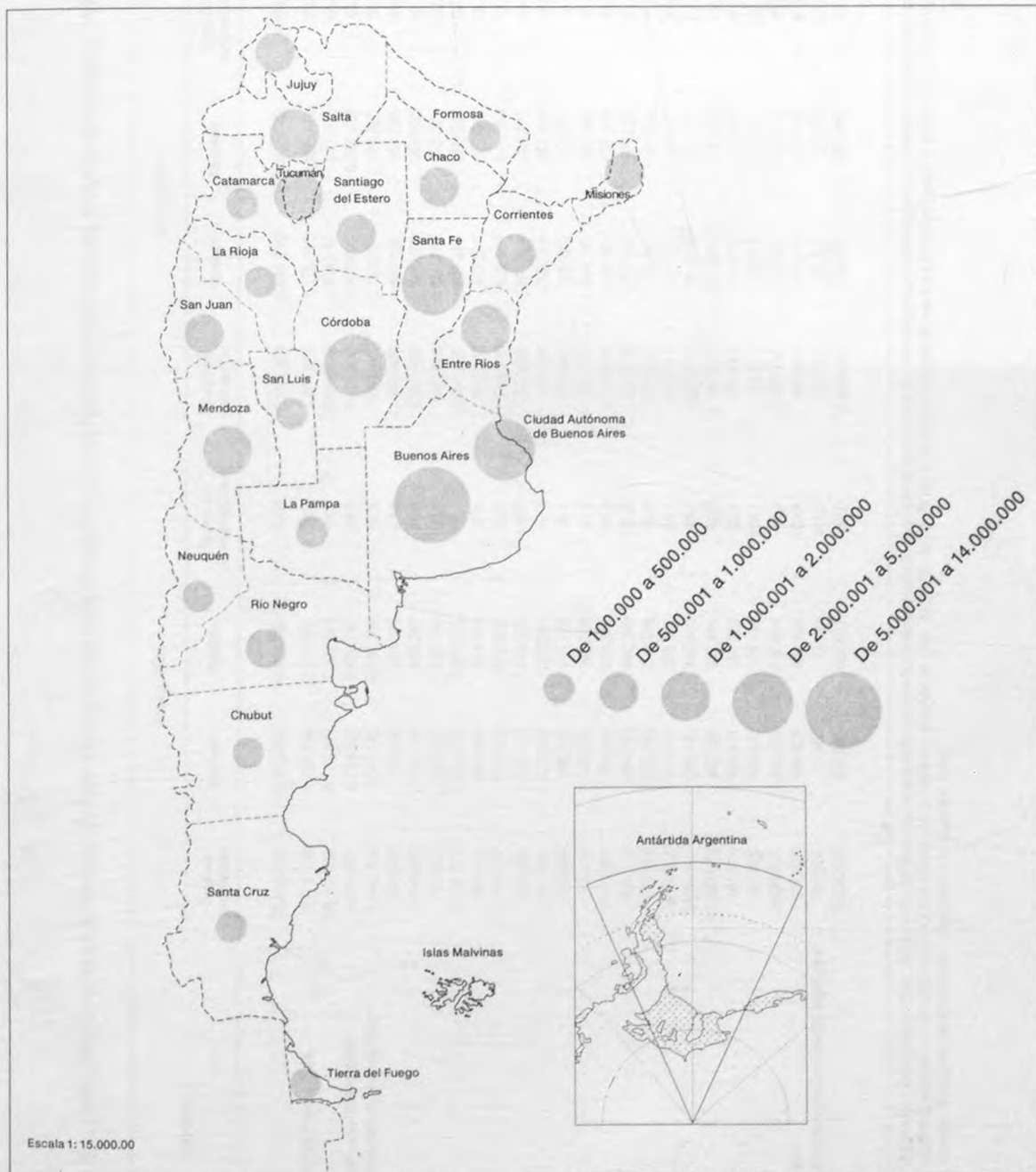
tadas por los Jefes de Radio han sido escaneadas y procesadas en locales especialmente acondicionados por el INDEC.

Los datos básicos definitivos de población y viviendas correspondientes a cada

jurisdicción del territorio nacional estarán disponibles el 20 de junio de 2011.

Por otra parte, el 20 de diciembre de 2011 se presentará la totalidad de los datos contenidos en los cuestionarios ampliados del Censo.

4. Mapa de la República Argentina. Cantidad de población por provincia



Nota: "Las Islas Malvinas, Georgias del Sur, Sandwich del Sur y los espacios marítimos circundantes forman parte integrante del territorio nacional argentino. Debido a que dichos territorios se encuentran sometidos a la ocupación ilegal del REINO UNIDO DE GRAN BRETAÑA E IRLANDA DEL NORTE, la REPÚBLICA ARGENTINA se ve impedida de llevar a cabo el Censo 2010 en esa área".
Fuente: INDEC. Dirección de Metodología Estadística. Departamento de Cartografía y SIG.

5.1. Total del país. Población por sexo, índice de masculinidad y tasa de variación intercensal, según provincia. Años 2001 - 2010

Provincia	Censo 2001				Censo 2010				Tasa de variación
	Total de población	Varones	Mujeres	Índice de masculinidad	Total de población	Varones	Mujeres	Índice de masculinidad	
Total País	36.260.130	17.659.072	18.601.058	94,9	40.091.359	19.575.219	20.516.140	95,4	10,6
Ciudad Autónoma de Buenos Aires	2.776.138	1.258.458	1.517.680	82,9	2.891.082	1.335.163	1.555.919	85,8	4,1
Buenos Aires	13.827.203	6.725.879	7.101.324	94,7	15.594.428	7.616.917	7.977.511	95,5	12,8
24 Partidos del Gran Buenos Aires	8.684.437	4.213.697	4.470.740	94,3	9.910.282	4.826.994	5.083.288	95,0	14,1
Resto de la Provincia de Buenos Aires	5.142.766	2.512.182	2.630.584	95,5	5.684.146	2.789.923	2.894.223	96,4	10,5
Catamarca	334.568	166.544	168.024	99,1	367.820	182.962	184.858	99,0	9,9
Chaco	984.446	491.148	493.298	99,6	1.053.466	520.643	532.823	97,7	7,0
Chubut	413.237	207.053	206.184	100,4	506.688	254.289	252.379	100,8	22,6
Córdoba	3.066.801	1.489.403	1.577.398	94,4	3.304.825	1.607.428	1.697.397	94,7	7,8
Corrientes	930.991	459.458	471.533	97,4	993.338	487.276	506.062	96,3	6,7
Entre Ríos	1.158.147	568.275	589.872	96,3	1.236.300	606.944	629.356	96,4	6,7
Formosa	486.559	244.160	242.399	100,7	527.895	261.924	265.971	98,5	8,5
Jujuy	611.888	301.508	310.380	97,1	672.260	330.364	341.896	96,6	9,9
La Pampa	289.294	149.169	150.125	99,4	316.940	157.093	159.847	98,3	5,9
La Rioja	289.983	144.894	145.089	99,9	331.847	164.741	167.106	98,6	14,4
Mendoza	1.579.651	769.265	810.386	94,9	1.741.610	848.823	892.787	95,1	10,3
Misiones	965.522	484.323	481.199	100,6	1.097.829	547.497	550.332	99,5	13,7
Neuquén	474.155	236.266	237.889	99,3	550.344	274.306	276.038	99,4	16,1
Río Negro	552.822	274.671	278.151	98,7	633.374	314.701	318.673	98,8	14,6
Salta	1.079.051	534.140	544.911	98,0	1.215.207	600.058	615.149	97,5	12,6
San Juan	620.023	302.532	317.491	95,3	680.427	334.494	345.933	96,7	9,7
San Luis	367.933	183.411	184.522	99,4	431.588	213.785	217.803	98,2	17,3
Santa Cruz	196.958	100.479	96.479	104,1	272.524	140.938	131.586	107,1	38,4
Santa Fe	3.000.701	1.455.837	1.544.864	94,2	3.200.736	1.556.365	1.644.371	94,6	6,7
Santiago del Estero	804.457	402.961	401.496	100,4	896.461	443.008	453.453	97,7	11,4
Tierra del Fuego, Antártida Argentina e Islas del Atlántico Sur	101.079	51.696	49.383	104,7	126.190	64.865	61.325	105,8	24,8
Tucumán	1.338.523	657.542	680.981	96,6	1.448.200	710.635	737.565	96,3	8,2

Nota: "Las Islas Malvinas, Georgias del Sur, Sandwich del Sur y los espacios marítimos circundantes forman parte integrante del territorio nacional argentino. Debido a que dichos territorios se encuentran sometidos a la ocupación ilegal del REINO UNIDO DE GRAN BRETAÑA E IRLANDA DEL NORTE, la REPUBLICA ARGENTINA se ve impedida de llevar a cabo el Censo 2010 en esa área."

Fuente: INDEC. Censo Nacional de Población, Hogares y Viviendas 2010.

5.2. Ciudad Autónoma de Buenos Aires. Viviendas, población por sexo e índice de masculinidad, según comuna. Año 2010

Comuna	Total de viviendas	Total de población	Varones	Mujeres	Índice de masculinidad
Total	1.479.015	2.891.082	1.335.163	1.555.919	85,8
1	133.731	197.226	94.543	102.684	92,1
2	112.564	158.403	68.547	89.855	76,3
3	108.515	191.572	87.956	103.616	84,9
4	87.524	217.640	103.594	114.046	90,8
5	96.005	177.537	80.524	97.013	83,0
6	97.139	178.116	79.954	98.162	81,5
7	91.478	218.953	102.081	116.873	87,3
8	58.156	184.703	86.544	98.159	88,2
9	69.397	172.528	82.987	89.541	92,7
10	73.302	164.815	76.712	88.102	87,1
11	89.127	192.828	90.100	102.728	87,7
12	96.818	199.711	92.779	106.933	86,8
13	131.543	230.062	103.664	126.397	82,0
14	144.887	223.772	99.901	123.871	80,6
15	88.829	183.216	85.277	97.939	87,1

Nota: La Ley N° 2.650/08 (publicada en B.O. 2910, el 16/04/08) estableció la división de la Ciudad de Buenos Aires en quince comunas. La adopción de esta división política administrativa se consideró adecuada para la ejecución del Censo Nacional de Población, Hogares y Viviendas 2010. Consecuentemente, la comparación de la información por Distrito Escolar (división utilizada en los Censos de Población desde 1970 a 2001) será factible, una vez procesados y consistidos los datos censales a nivel de manzana.

Fuente: INDEC. Censo Nacional de Población, Hogares y Viviendas 2010.

5.3. Provincia de Buenos Aires: 24 partidos del Gran Buenos Aires. Viviendas, población por sexo e índice de masculinidad, según partido. Año 2010

Partido	Total de viviendas	Total de población	Varones	Mujeres	Índice de masculinidad
Total	5.581.761	15.594.428	7.616.917	7.977.511	95,5
24 partidos del Gran Buenos Aires	3.147.638	9.910.282	4.826.994	5.083.288	95,0
Almirante Brown	163.993	555.731	272.411	283.320	96,1
Avellaneda	128.224	340.985	162.114	178.871	90,6
Berazategui	98.319	320.224	157.382	162.842	96,6
Esteban Echeverría	91.748	298.814	147.494	151.320	97,5
Ezeiza	51.561	160.219	79.650	80.569	98,9
Florencio Varela	117.402	423.992	213.749	210.243	101,7
General San Martín	146.796	422.830	203.828	219.002	93,1
Hurlingham	57.452	176.505	85.325	91.180	93,6
Ituzaingó	56.303	168.419	81.671	86.748	94,1
José C. Paz	73.913	263.094	130.462	132.632	98,4
La Matanza	483.397	1.772.130	859.694	912.436	94,2
Lanús	163.135	453.500	217.037	236.463	91,8
Lomas de Zamora	200.962	613.192	297.702	315.490	94,4
Malvinas Argentinas	89.899	321.833	159.779	162.054	98,6
Merlo	152.205	524.207	258.601	265.606	97,4
Moreno	137.369	462.242	229.790	232.452	98,9
Morón	122.340	319.934	152.782	167.152	91,4
Quilmes	187.387	580.829	282.097	298.732	94,4
San Fernando	55.061	163.462	79.058	84.404	93,7
San Isidro	115.437	291.608	138.680	152.928	90,7
San Miguel	87.744	281.120	138.476	142.644	97,1
Tigre	122.062	380.709	187.653	193.056	97,2
Tres de Febrero	127.717	343.774	164.337	179.437	91,6
Vicente López	117.212	270.929	127.222	143.707	88,5
Resto de la provincia (*)	2.434.123	5.684.146	2.789.923	2.894.223	96,4

(*) La información corresponde a los 110 partidos restantes de la provincia de Buenos Aires.

Fuente: INDEC. Censo Nacional de Población, Hogares y Viviendas 2010.

5.4. Provincia de Buenos Aires: resto de la Provincia. Viviendas, población por sexo e índice de masculinidad, según partido. Año 2010

Partido	Total de viviendas	Total de población	Varones	Mujeres	Índice de masculinidad
Total	5.581.761	15.594.428	7.616.917	7.977.511	95,5
24 partidos del Gran Buenos Aires	3.147.638	9.910.282	4.826.994	5.083.288	95,0
Resto de la provincia	2.434.123	5.684.146	2.789.923	2.894.223	96,4
Adolfo Alsina	8.102	16.846	8.332	8.514	97,9
Adolfo Gonzales Chaves	5.280	12.029	5.908	6.121	96,5
Alberti	5.053	10.583	5.167	5.416	95,4
Arrecifes	10.713	29.027	14.022	15.005	93,4
Ayacucho	8.290	19.983	9.846	10.137	97,1
Azul	26.428	65.174	31.740	33.434	94,9
Bahía Blanca	126.639	301.531	145.248	156.283	92,9
Balcarce	18.020	44.064	21.712	22.352	97,1
Baradero	12.480	32.921	16.297	16.624	98,0
Benito Juárez	8.723	20.402	10.371	10.031	103,4
Berisso	30.688	88.123	43.010	45.113	95,3
Bolívar	15.481	34.058	16.811	17.247	97,5
Bragado	16.649	40.320	19.569	20.751	94,3
Brandsen	10.790	26.352	13.064	13.288	98,3
Campana	33.057	94.333	47.506	46.827	101,5
Cañuelas	18.415	50.526	24.822	25.704	96,6
Capitán Sarmiento	5.663	15.322	7.471	7.851	95,2
Carlos Casares	10.047	22.076	10.798	11.278	95,7
Carlos Tejedor	5.099	11.490	5.786	5.704	101,4
Carmen de Areco	5.676	14.746	7.360	7.386	99,6
Castelli	3.448	8.206	4.003	4.203	95,2
Chacabuco	19.357	47.802	23.287	24.515	95,0
Chascomús	18.277	42.558	20.862	21.696	96,2
Chivilcoy	27.584	64.148	30.779	33.369	92,2
Colón	9.403	24.875	12.133	12.742	95,2
Coronel de Marina Leonardo Rosales	23.790	61.651	30.281	31.370	96,5
Coronel Dorrego	7.821	15.826	7.711	8.115	95,0
Coronel Pringles	10.248	22.898	11.123	11.775	94,5
Coronel Suárez	17.080	37.766	18.499	19.267	96,0
Daireaux	6.673	16.804	8.382	8.422	99,5
Dolores	10.687	26.601	12.933	13.668	94,6
Ensenada	19.975	55.629	27.289	28.340	96,3
Escobar	67.192	210.084	104.842	105.242	99,6
Exaltación de la Cruz	12.821	29.729	14.957	14.772	101,3
Florentino Ameghino	3.953	8.880	4.432	4.448	99,6
General Alvarado	24.806	35.397	17.379	18.018	96,5
General Alvear	4.177	11.013	6.246	4.767	131,0
General Arenales	6.911	14.855	7.284	7.571	96,2
General Belgrano	8.110	17.352	8.470	8.882	95,4
General Guido	1.508	2.814	1.452	1.362	106,6
General Juan Madariaga	7.779	19.726	9.569	10.157	94,2
General Lamadrid	5.022	10.747	5.322	5.425	98,1
General Las Heras	5.568	14.889	7.325	7.564	96,8
General Lavalle	1.682	3.645	1.855	1.790	103,6
General Paz	5.379	11.160	5.549	5.611	98,9
General Pinto	5.153	11.356	5.710	5.646	101,1

(continúa)

5.4. (continuación)

Partido	Total de viviendas	Total de población	Varones	Mujeres	Índice de masculinidad
General Pueyrredón	308.570	614.350	293.447	320.903	91,4
General Rodríguez	31.222	87.491	43.674	43.817	99,7
General Viamonte	7.810	18.074	8.899	9.175	97,0
General Villegas	12.537	30.916	15.569	15.347	101,4
Guaminí	5.179	11.310	5.643	5.667	99,6
Hipólito Yrigoyen	4.023	9.485	4.719	4.766	99,0
Junín	38.782	94.926	46.022	48.904	94,1
La Costa	99.116	70.214	34.681	35.533	97,6
La Plata	265.677	649.613	317.223	332.390	95,4
Laprida	4.410	10.188	4.957	5.231	94,8
Las Flores	10.295	23.875	11.561	12.314	93,9
Leandro N. Alem	7.006	16.774	8.242	8.532	96,6
Lincoln	18.151	42.505	20.933	21.572	97,0
Lobería	7.110	17.297	8.698	8.599	101,2
Lobos	14.216	36.416	17.651	18.765	94,1
Luján	38.649	106.899	52.802	54.097	97,6
Magdalena	6.893	19.171	10.611	8.560	124,0
Maipú	4.375	10.172	4.844	5.328	90,9
Mar Chiquita	14.451	21.348	10.672	10.676	100,0
Marcos Paz	16.715	53.462	27.587	25.875	106,6
Mercedes	24.153	62.807	30.880	31.927	96,7
Monte	8.657	21.025	10.352	10.673	97,0
Monte Hermoso	10.127	6.494	3.334	3.160	105,5
Navarro	6.720	17.042	8.476	8.566	98,9
Necochea	43.366	91.836	44.113	47.723	92,4
9 de Julio	20.584	47.733	23.219	24.514	94,7
Olavarría	44.411	111.320	55.367	55.953	99,0
Patagones	13.916	30.806	15.263	15.543	98,2
Pehuajó	17.393	39.659	19.286	20.373	94,7
Pellegrini	2.606	5.867	2.916	2.951	98,8
Pergamino	41.125	104.922	50.515	54.407	92,8
Pila	1.711	3.613	1.823	1.790	101,8
Pilar	97.152	298.191	148.952	149.239	99,8
Pinamar	24.774	25.415	12.745	12.670	100,6
Presidente Perón	23.194	81.147	40.431	40.716	99,3
Puán	8.498	15.603	7.667	7.936	96,6
Punta Indio	5.168	9.637	4.771	4.866	98,0
Ramallo	12.122	32.956	16.329	16.627	98,2
Rauch	6.685	15.061	7.422	7.639	97,2
Rivadavia	6.880	17.169	8.644	8.525	101,4
Rojas	10.491	23.452	11.429	12.023	95,1
Roque Pérez	5.318	12.557	6.267	6.290	99,6
Saavedra	9.243	20.773	10.539	10.234	103,0
Saladillo	13.505	32.065	15.693	16.372	95,9
Salto	12.587	32.628	16.024	16.604	96,5
Salliqueló	3.899	8.573	4.192	4.381	95,7
San Andrés de Giles	8.670	22.257	11.178	11.079	100,9
San Antonio de Areco	8.512	23.096	11.351	11.745	96,6
San Cayetano	3.878	8.380	4.168	4.212	99,0

(continúa)

5.4. (conclusión)

Partido	Total de viviendas	Total de población	Varones	Mujeres	Índice de masculinidad
San Nicolás	49.785	145.821	71.426	74.395	96,0
San Pedro	21.564	59.247	29.368	29.879	98,3
San Vicente	20.038	59.708	29.531	30.177	97,9
Suipacha	3.942	9.997	4.962	5.035	98,6
Tandil	51.362	123.343	59.915	63.428	94,5
Tapalqué	4.323	9.166	4.545	4.621	98,4
Tordillo	840	1.819	970	849	114,3
Tornquist	7.721	12.676	6.340	6.336	100,1
Trenque Lauquen	17.969	42.806	20.946	21.860	95,8
Tres Arroyos	29.569	58.179	28.505	29.674	96,1
Tres Lomas	3.458	8.712	4.302	4.410	97,6
25 de Mayo	16.991	36.090	17.608	18.482	95,3
Villa Gesell	31.251	31.353	15.750	15.603	100,9
Villarino	12.553	30.745	15.558	15.187	102,4
Zárate	36.528	111.597	55.902	55.695	100,4

Fuente: INDEC. Censo Nacional de Población, Hogares y Viviendas 2010.

5.5. Provincia de Catamarca. Viviendas, población por sexo e índice de masculinidad, según departamento. Año 2010

Departamento	Total de viviendas	Total de población	Varones	Mujeres	Índice de masculinidad
Total	117.663	367.820	182.962	184.858	99,0
Ambato	3.154	4.468	2.343	2.125	110,3
Ancasti	1.099	2.906	1.567	1.339	117,0
Andalgalá	6.373	18.147	9.148	8.999	101,7
Antofagasta de la Sierra	756	1.430	816	614	132,9
Belén	8.607	27.829	14.271	13.558	105,3
Capayán	5.170	16.079	8.446	7.633	110,7
Capital	46.326	160.058	77.254	82.804	93,3
El Alto	1.704	3.541	1.901	1.640	115,9
Fray Mamerto Esquiú	3.455	11.751	5.858	5.893	99,4
La Paz	7.596	22.128	11.312	10.816	104,6
Paclín	2.027	4.178	2.237	1.941	115,2
Pomán	3.474	10.744	5.566	5.178	107,5
Santa María	7.692	21.905	10.762	11.143	96,6
Santa Rosa	3.786	12.087	6.393	5.694	112,3
Tinogasta	8.238	22.278	11.205	11.073	101,2
Valle Viejo	8.206	28.291	13.883	14.408	96,4

Fuente: INDEC. Censo Nacional de Población, Hogares y Viviendas 2010.

5.6. Provincia del Chaco. Viviendas, población por sexo e índice de masculinidad, según departamento. Año 2010

Departamento	Total de viviendas	Total de población	Varones	Mujeres	Índice de masculinidad
Total	330.761	1.053.466	520.643	532.823	97,7
Almirante Brown	11.701	33.856	17.355	16.501	105,2
Bermejo	7.868	24.329	12.242	12.087	101,3
Chacabuco	9.333	30.564	15.020	15.544	96,6
Comandante Fernández	31.479	97.311	47.364	49.947	94,8
12 de Octubre	7.028	22.225	11.262	10.963	102,7
2 de Abril	2.600	7.455	3.747	3.708	101,1
Fray Justo Santa María de Oro	3.656	11.799	6.098	5.701	107,0
General Belgrano	3.655	12.090	6.090	6.000	101,5
General Donovan	4.208	13.665	6.939	6.726	103,2
General Güemes	20.128	67.601	34.435	33.166	103,8
Independencia	6.389	22.479	11.262	11.217	100,4
Libertad	3.610	11.947	5.982	5.965	100,3
Libertador General San Martín	17.941	59.418	29.977	29.441	101,8
Maipú	7.224	25.262	12.875	12.387	103,9
Mayor Luis J. Fontana	17.815	56.066	27.431	28.635	95,8
9 de Julio	9.295	30.153	14.958	15.195	98,4
O'Higgins	6.206	20.078	10.012	10.066	99,5
Presidencia de la Plaza	3.773	12.419	6.180	6.239	99,1
1° de Mayo	3.611	10.375	5.219	5.156	101,2
Quitilipi	9.729	34.117	17.093	17.024	100,4
San Fernando	123.534	386.391	186.704	199.687	93,5
San Lorenzo	4.643	14.722	7.425	7.297	101,8
Sargento Cabral	5.432	15.727	8.055	7.672	105,0
Tapenagá	1.542	4.102	2.125	1.977	107,5
25 de Mayo	8.361	29.315	14.793	14.522	101,9

Fuente: INDEC. Censo Nacional de Población, Hogares y Viviendas 2010.

5.7. Provincia del Chubut. Viviendas, población por sexo e índice de masculinidad, según departamento. Año 2010

Departamento	Total de viviendas	Total de población	Varones	Mujeres	Índice de masculinidad
Total	184.874	506.668	254.289	252.379	100,8
Biedma	28.480	81.025	40.365	40.660	99,3
Cushamen	8.756	20.566	10.443	10.123	103,2
Escalante	62.616	182.631	92.090	90.541	101,7
Florentino Ameghino	680	1.558	871	687	126,8
Futaleufú	16.769	43.903	21.528	22.375	96,2
Gaiman	5.010	12.947	6.720	6.227	107,9
Gastre	898	1.693	979	714	137,1
Languiñeo	1.805	3.664	1.971	1.693	116,4
Mártires	432	774	464	310	149,7
Paso de Indios	1.071	2.079	1.201	878	136,8
Rawson	48.194	131.148	64.523	66.625	96,8
Río Senguer	2.876	6.192	3.429	2.763	124,1
Sarmiento	4.069	11.422	5.929	5.493	107,9
Tehuelches	2.290	5.361	2.829	2.532	111,7
Telsen	928	1.705	947	758	124,9

Fuente: INDEC. Censo Nacional de Población, Hogares y Viviendas 2010.

5.8. Provincia de Córdoba. Viviendas, población por sexo e índice de masculinidad, según departamento. Año 2010

Departamento	Total de viviendas	Total de población	Varones	Mujeres	Índice de masculinidad
Total	1.271.364	3.304.825	1.607.428	1.697.397	94,7
Calamuchita	28.770	54.784	27.454	27.330	100,5
Capital	490.842	1.330.023	636.822	693.201	91,9
Colón	76.420	224.487	110.170	114.317	96,4
Cruz del Eje	19.212	58.978	29.352	29.626	99,1
General Roca	14.014	35.747	18.160	17.587	103,3
General San Martín	52.001	127.573	62.708	64.865	96,7
Ischilín	10.880	31.359	15.200	16.159	94,1
Juárez Celman	23.130	61.037	30.560	30.477	100,3
Marcos Juárez	42.017	104.774	51.320	53.454	96,0
Minas	2.145	4.695	2.421	2.274	106,5
Pocho	2.372	5.314	2.739	2.575	106,4
Presidente Roque Sáenz Peña	14.579	36.221	17.935	18.286	98,1
Punilla	83.319	177.353	85.166	92.187	92,4
Río Cuarto	101.881	246.143	119.929	126.214	95,0
Río Primero	16.893	46.704	23.312	23.392	99,7
Río Seco	5.183	13.238	6.710	6.528	102,8
Río Segundo	36.988	103.303	50.800	52.503	96,8
San Alberto	15.571	36.919	18.341	18.578	98,7
San Javier	20.172	53.403	26.017	27.386	95,0
San Justo	77.947	204.877	100.620	104.257	96,5
Santa María	37.324	97.114	47.997	49.117	97,7
Sobremonte	1.787	4.920	2.582	2.338	110,4
Tercero Arriba	43.880	109.340	53.117	56.223	94,5
Totoral	7.125	18.410	9.280	9.130	101,6
Tulumba	5.606	12.687	6.510	6.177	105,4
Unión	41.306	105.422	52.206	53.216	98,1

Fuente: INDEC. Censo Nacional de Población, Hogares y Viviendas 2010.

5.9. Provincia de Corrientes. Viviendas, población por sexo e índice de masculinidad, según departamento. Año 2010

Departamento	Total de viviendas	Total de población	Varones	Mujeres	Índice de masculinidad
Total	303.777	993.338	487.276	506.062	96,3
Bella Vista	10.632	37.212	18.562	18.650	99,5
Berón de Astrada	916	2.434	1.239	1.195	103,7
Capital	104.841	356.314	171.172	185.142	92,5
Concepción	5.850	20.845	10.755	10.090	106,6
Curuzú Cuatiá	14.171	44.071	21.536	22.535	95,6
Empedrado	4.895	15.011	7.477	7.534	99,2
Esquina	9.557	30.747	15.133	15.614	96,9
General Alvear	3.081	8.001	3.965	4.036	98,2
General Paz	4.950	14.403	7.245	7.158	101,2
Goya	26.352	87.872	42.629	45.243	94,2
Itatí	2.926	9.141	4.518	4.623	97,7
Ituzaingó	11.440	31.102	15.671	15.431	101,6
Lavalle	8.214	28.601	14.634	13.967	104,8
Mburucuyá	3.596	9.283	4.588	4.695	97,7
Mercedes	13.037	47.426	23.293	24.133	96,5
Monte Caseros	11.765	35.922	17.957	17.965	100,0
Paso de los Libres	14.396	47.782	23.468	24.314	96,5
Saladas	6.400	22.128	10.933	11.195	97,7
San Cosme	6.691	14.155	7.161	6.994	102,4
San Luis del Palmar	5.194	17.812	8.745	9.067	96,4
San Martín	4.532	13.222	6.613	6.609	100,1
San Miguel	3.100	10.715	5.363	5.352	100,2
San Roque	5.334	18.223	9.066	9.157	99,0
Santo Tomé	18.800	61.643	30.802	30.841	99,9
Sauce	3.107	9.273	4.751	4.522	105,1

Fuente: INDEC. Censo Nacional de Población, Hogares y Viviendas 2010.

5.10. Provincia de Entre Ríos. Viviendas, población por sexo e índice de masculinidad, según departamento. Año 2010

Departamento	Total de viviendas	Total de población	Varones	Mujeres	Índice de masculinidad
Total	391.679	1.236.300	606.944	629.356	96,4
Colón	24.628	61.488	30.720	30.768	99,8
Concordia	5.402	169.459	83.861	85.598	98,0
Diamante	17.617	46.117	22.365	23.752	94,2
Federación	22.110	68.706	34.621	34.085	101,6
Federal	8.774	25.928	12.966	12.962	100,0
Feliciano	4.675	15.150	7.596	7.554	100,6
Galeguay	18.899	51.756	25.284	26.472	95,5
Galeguaychú	41.825	108.937	53.376	55.561	96,1
Islas del Ibicuy	4.759	12.075	6.271	5.804	108,0
La Paz	21.143	66.988	32.797	34.191	95,9
Nogoyá	14.631	39.078	19.258	19.820	97,2
Paraná	121.468	340.861	164.647	176.214	93,4
San Salvador	5.957	17.309	8.655	8.654	100,0
Tala	10.136	26.198	12.860	13.338	96,4
Uruguay	37.897	100.854	49.633	51.221	96,9
Victoria	14.446	35.951	17.675	18.276	96,7
Villaguay	17.312	49.445	24.359	25.086	97,1

Fuente: INDEC. Censo Nacional de Población, Hogares y Viviendas 2010.

5.11. Provincia de Formosa. Viviendas, población por sexo e índice de masculinidad, según departamento. Año 2010

Departamento	Total de viviendas	Total de población	Varones	Mujeres	Índice de masculinidad
Total	160.078	527.895	261.924	265.971	98,5
Bermejo	4.404	14.146	7.570	6.576	115,1
Formosa	68.254	233.028	112.665	120.363	93,6
Laishi	5.607	17.182	8.837	8.345	105,9
Matacos	4.203	14.169	7.059	7.110	99,3
Patiño	22.293	68.122	34.974	33.148	105,5
Pilagás	5.904	18.271	9.490	8.781	108,1
Pilcomayo	25.038	85.140	42.030	43.110	97,5
Pirané	21.485	64.083	32.230	31.853	101,2
Ramón Lista	2.890	13.754	7.069	6.685	105,7

Fuente: INDEC. Censo Nacional de Población, Hogares y Viviendas 2010.

5.12. Provincia de Jujuy. Viviendas, población por sexo e índice de masculinidad, según departamento. Año 2010

Departamento	Total de viviendas	Total de población	Varones	Mujeres	Índice de masculinidad
Total	203.576	672.260	330.364	341.896	96,6
Cochinoca	5.377	12.633	6.017	6.616	90,9
Dr. Manuel Belgrano	76.154	262.820	126.817	136.003	93,2
El Carmen	25.338	96.809	48.806	48.003	101,7
Humahuaca	8.035	17.400	8.356	9.044	92,4
Ledesma	22.743	81.734	40.885	40.849	100,1
Palpalá	14.465	52.856	26.078	26.778	97,4
Rinconada	1.064	2.489	1.393	1.096	127,1
San Antonio	1.893	4.432	2.258	2.174	103,9
San Pedro	23.113	75.308	37.194	38.114	97,6
Santa Bárbara	5.269	17.773	9.268	8.505	109,0
Santa Catalina	1.611	2.857	1.392	1.465	95,0
Susques	1.536	3.757	1.880	1.877	100,2
Tilcara	5.601	13.542	6.669	6.873	97,0
Tumbaya	2.029	4.692	2.348	2.344	100,2
Valle Grande	1.694	2.523	1.277	1.246	102,5
Yavi	7.654	20.635	9.726	10.909	89,2

Fuente: INDEC. Censo Nacional de Población, Hogares y Viviendas 2010.

5.13. Provincia de La Pampa. Viviendas, población por sexo e índice de masculinidad, según departamento. Año 2010

Departamento	Total de viviendas	Total de población	Varones	Mujeres	Índice de masculinidad
Total	135.026	316.940	157.093	159.847	98,3
Atreucó	4.136	10.116	5.084	5.032	101,0
Caleu Caleu	1.168	2.336	1.197	1.139	105,1
Capital	44.358	104.540	50.628	53.912	93,9
Catriló	2.747	7.114	3.556	3.558	99,9
Chalileo	1.245	2.999	1.552	1.447	107,3
Chapaleufú	4.916	11.434	5.756	5.678	101,4
Chical Co	663	1.502	798	704	113,4
Conhelo	6.232	14.246	7.157	7.089	101,0
Curacó	540	1.039	590	449	131,4
Guatraché	4.051	8.772	4.423	4.349	101,7
Hucal	3.908	7.555	3.838	3.717	103,3
Lihuel Calel	380	434	269	165	163,0
Límay Mahuida	287	506	291	215	135,3
Loventué	3.768	8.616	4.345	4.271	101,7
Maracó	23.414	59.033	28.938	30.095	96,2
Puelén	3.437	9.479	4.937	4.542	108,7
Quemú Quemú	3.954	8.473	4.228	4.245	99,6
Rancul	4.572	10.604	5.343	5.261	101,6
Realicó	7.071	15.927	7.964	7.963	100,0
Toay	5.107	12.329	6.288	6.041	104,1
Trenel	2.528	5.332	2.727	2.605	104,7
Utracán	6.544	14.554	7.184	7.370	97,5

Fuente: INDEC. Censo Nacional de Población, Hogares y Viviendas 2010.

5.14. Provincia de La Rioja. Viviendas, población por sexo e índice de masculinidad, según departamento. Año 2010

Departamento	Total de viviendas	Total de población	Varones	Mujeres	Índice de masculinidad
Total	110.731	331.847	164.741	167.106	98,6
Arauco	4.983	15.367	7.715	7.652	100,8
Capital	56.469	180.219	88.473	91.746	96,4
Castro Barros	2.261	4.235	2.158	2.077	103,9
Chamical	4.779	13.328	6.629	6.699	99,0
Chilecito	15.965	49.580	24.691	24.889	99,2
Coronel Felipe Varela	3.624	9.725	4.908	4.817	101,9
Famatina	2.632	5.845	2.984	2.861	104,3
General Angel V. Peñaloza	1.188	3.074	1.628	1.446	112,6
General Belgrano	2.793	7.402	3.709	3.693	100,4
General Juan F. Quiroga	1.464	4.096	2.169	1.927	112,6
General Lamadrid	665	1.712	863	849	101,6
General Ocampo	2.695	7.139	3.656	3.483	105,0
General San Martín	1.512	4.582	2.301	2.281	100,9
Independencia	870	2.427	1.241	1.186	104,6
Rosario Vera Peñaloza	4.897	14.186	7.091	7.095	99,9
San Blas de los Sauces	1.577	3.893	1.939	1.954	99,3
Sanagasta	1.237	2.330	1.175	1.155	101,7
Vinchina	1.120	2.707	1.411	1.296	108,9

Fuente: INDEC. Censo Nacional de Población, Hogares y Viviendas 2010.

5.15. Provincia de Mendoza. Viviendas, población por sexo e índice de masculinidad, según departamento. Año 2010

Departamento	Total de viviendas	Total de población	Varones	Mujeres	Índice de masculinidad
Total	566.186	1.741.610	848.823	892.787	95,1
Capital	54.372	114.822	54.138	60.684	89,2
General Alvear	17.279	46.156	22.478	23.678	94,9
Godoy Cruz	62.468	189.578	90.315	99.263	91,0
Guaymallén	83.463	280.880	136.069	144.811	94,0
Junín	11.735	37.807	18.731	19.076	98,2
La Paz	3.374	9.867	4.922	4.945	99,5
Las Heras	56.146	203.507	99.543	103.964	95,7
Lavalle	10.589	35.895	18.288	17.607	103,9
Luján de Cuyo	38.592	124.418	61.474	62.944	97,7
Maipú	48.761	172.861	85.591	87.270	98,1
Malargüe	9.656	28.887	15.059	13.828	108,9
Rivadavia	17.665	56.269	27.828	28.441	97,8
San Carlos	9.846	32.683	16.375	16.308	100,4
San Martín	47.680	118.561	58.182	60.379	96,4
San Rafael	64.850	191.323	90.459	100.864	89,7
Santa Rosa	5.172	16.099	8.217	7.882	104,3
Tunuyán	15.248	49.132	24.349	24.783	98,2
Tupungato	9.290	32.865	16.805	16.060	104,6

Fuente: INDEC. Censo Nacional de Población, Hogares y Viviendas 2010.

5.16. Provincia de Misiones. Viviendas, población por sexo e índice de masculinidad, según departamento. Año 2010

Departamento	Total de viviendas	Total de población	Varones	Mujeres	Índice de masculinidad
Total	340.173	1.097.829	547.497	550.332	99,5
Apóstoles	13.048	42.457	21.015	21.442	98,0
Caiaguás	15.859	53.267	27.263	26.004	104,8
Candelaria	8.702	26.713	13.372	13.341	100,2
Capital	104.542	323.739	156.032	167.707	93,0
Concepción	3.080	9.510	4.774	4.736	100,8
Eldorado	24.282	78.152	38.978	39.174	99,5
General Manuel Belgrano	12.562	42.929	22.254	20.675	107,6
Guaraní	19.696	67.698	34.926	32.772	106,6
Iguazú	24.282	81.215	41.031	40.184	102,1
Leandro N. Alem	14.464	45.271	22.597	22.674	99,7
Libertador General San Martín	14.346	46.333	23.416	22.917	102,2
Montecarlo	11.099	36.998	18.631	18.367	101,4
Oberá	33.620	106.882	53.510	53.372	100,3
San Ignacio	17.424	57.471	28.852	28.619	100,8
San Javier	6.341	20.821	10.490	10.331	101,5
San Pedro	8.753	31.050	16.258	14.792	109,9
25 de Mayo	8.073	27.323	14.098	13.225	106,6

Fuente: INDEC. Censo Nacional de Población, Hogares y Viviendas 2010.

5.17. Provincia del Neuquén. Viviendas, población por sexo e índice de masculinidad, según departamento. Año 2010

Departamento	Total de viviendas	Total de población	Varones	Mujeres	Índice de masculinidad
Total	204.871	550.344	274.306	276.038	99,4
Aluminé	3.826	8.156	4.253	3.903	109,0
Añelo	4.017	10.621	5.550	5.071	109,4
Catán Lil	785	2.084	1.134	950	119,4
Chos Malal	5.674	15.138	7.566	7.572	99,9
Collón Curá	1.699	4.530	2.339	2.191	106,8
Confluencia	132.156	361.840	177.827	184.013	96,6
Huiliches	5.102	14.891	7.517	7.374	101,9
Lácar	12.178	29.102	14.697	14.405	102,0
Loncopué	2.463	6.878	3.523	3.355	105,0
Los Lagos	5.216	11.830	6.050	5.780	104,7
Minas	3.042	7.589	3.944	3.645	108,2
Norquín	2.009	4.667	2.462	2.205	111,7
Pehuenches	9.641	24.696	13.326	11.370	117,2
Picún Leufú	1.830	4.530	2.376	2.154	110,3
Picunches	2.751	7.001	3.605	3.396	106,2
Zapala	12.482	36.791	18.137	18.654	97,2

Fuente: INDEC. Censo Nacional de Población, Hogares y Viviendas 2010.

5.18. Provincia de Río Negro. Viviendas, población por sexo e índice de masculinidad, según departamento. Año 2010

Departamento	Total de viviendas	Total de población	Varones	Mujeres	Índice de masculinidad
Total	240.999	633.374	314.701	318.673	98,8
Adolfo Alsina	23.250	57.512	28.457	29.055	97,9
Avellaneda	12.662	35.508	18.214	17.294	105,3
Bariloche	52.374	131.067	65.085	65.982	98,6
Conesa	2.814	7.062	3.558	3.504	101,5
El Cuy	2.725	4.795	2.388	2.407	99,2
General Roca	111.911	320.362	158.245	162.117	97,6
9 de julio	1.715	3.481	1.868	1.613	115,8
Norquincó	980	1.835	1.053	782	134,7
Pichi Mahuida	5.831	14.722	6.736	7.986	84,3
Pilcaniyeu	3.152	7.356	3.739	3.617	103,4
San Antonio	15.717	29.469	14.984	14.485	103,4
Valcheta	2.198	4.863	2.499	2.364	105,7
25 de Mayo	5.670	15.342	7.875	7.467	105,5

Fuente: INDEC. Censo Nacional de Población, Hogares y Viviendas 2010.

5.19. Provincia de Salta. Viviendas, población por sexo e índice de masculinidad, según departamento. Año 2010

Departamento	Total de viviendas	Total de población	Varones	Mujeres	Índice de masculinidad
Total	324.069	1.215.207	600.058	615.149	97,5
Anta	14.294	60.414	31.584	28.830	109,6
Cachi	2.477	7.223	3.677	3.546	103,7
Cañayate	3.583	14.582	7.274	7.308	99,5
Capital	139.961	535.303	257.266	278.037	92,5
Cerrillos	9.544	35.579	17.950	17.629	101,8
Chicoana	5.774	20.727	10.399	10.328	100,7
General Güemes	12.638	47.348	23.650	23.698	99,8
General José de San Martín	42.429	156.678	78.483	78.195	100,4
Guachipas	1.204	3.193	1.649	1.544	106,8
Inuya	2.630	5.989	2.918	3.071	95,0
La Caldera	2.681	7.841	4.061	3.780	107,4
La Candelaria	1.808	5.724	2.953	2.771	106,6
La Poma	712	1.794	885	909	97,4
La Viña	2.476	7.465	3.744	3.721	100,6
Los Andes	1.869	6.126	3.267	2.859	114,3
Metán	11.805	40.300	20.176	20.124	100,3
Molinos	1.591	5.625	2.778	2.847	97,6
Orán	34.465	138.018	69.386	68.632	101,1
Rivadavia	8.289	30.449	15.865	14.584	108,8
Rosario de la Frontera	8.887	29.124	14.399	14.725	97,8
Rosario de Lerma	10.322	38.460	19.165	19.295	99,3
San Carlos	643	6.927	3.498	3.429	102,0
Santa Victoria	3.987	10.318	5.030	5.288	95,1

Fuente: INDEC. Censo Nacional de Población, Hogares y Viviendas 2010.

5.20. Provincia de San Juan. Viviendas, población por sexo e índice de masculinidad, según departamento. Año 2010

Departamento	Total de viviendas	Total de población	Varones	Mujeres	Índice de masculinidad
Total	194.188	680.427	334.494	345.933	96,7
Albardón	6.424	23.863	11.875	11.988	99,1
Angaco	2.686	8.178	4.128	4.050	101,9
Calingasta	2.975	8.453	4.507	3.946	114,2
Capital	39.908	108.720	50.501	58.219	86,7
Caucete	9.534	38.513	18.985	19.528	97,2
Chimbas	21.006	87.739	43.515	44.224	98,4
Iglesia	2.725	9.141	5.766	3.375	170,8
Jáchal	6.425	21.812	11.072	10.740	103,1
9 de Julio	2.436	9.314	4.655	4.659	99,9
Pocito	13.894	51.480	25.471	26.009	97,9
Rawson	30.925	114.946	56.122	58.824	95,4
Rivadavia	23.378	82.985	40.057	42.928	93,3
San Martín	2.860	10.969	5.546	5.423	102,3
Santa Lucía	13.482	48.137	23.451	24.686	95,0
Sarmiento	5.705	22.176	11.434	10.742	106,4
Ullum	1.507	4.982	2.550	2.432	104,9
Valle Fértil	2.516	7.201	3.704	3.497	105,9
25 de Mayo	4.265	17.053	8.751	8.302	105,4
Zonda	1.537	4.765	2.404	2.361	101,8

Fuente: INDEC. Censo Nacional de Población, Hogares y Viviendas 2010.

5.21. Provincia de San Luis. Viviendas, población por sexo e índice de masculinidad, según departamento. Año 2010

Departamento	Total de viviendas	Total de población	Varones	Mujeres	Índice de masculinidad
Total	147.957	431.588	213.785	217.803	98,2
Ayacucho	6.948	18.927	9.577	9.350	102,4
Belgrano	2.139	3.945	2.187	1.758	124,4
Chacabuco	7.961	20.644	10.370	10.274	100,9
Coronel Pringles	5.796	13.082	6.655	6.427	103,5
General Pedernera	41.807	125.470	61.982	63.488	97,6
Gobernador Dupuy	4.134	11.532	5.964	5.568	107,1
Junin	12.233	28.808	14.222	14.586	97,5
La Capital	65.009	204.512	100.321	104.191	96,3
Libertador General San Martín	1.930	4.668	2.507	2.161	116,0

Fuente: INDEC. Censo Nacional de Población, Hogares y Viviendas 2010.

5.22. Provincia de Santa Cruz. Viviendas, población por sexo e índice de masculinidad, según departamento. Año 2010

Departamento	Total de viviendas	Total de población	Varones	Mujeres	Índice de masculinidad
Total	98.043	272.524	140.938	131.586	107,1
Corpen Aike	4.316	11.080	5.785	5.295	109,3
Deseado	37.883	107.064	55.298	51.766	106,8
Güer Aike	39.257	112.117	57.035	55.082	103,5
Lago Argentino	7.488	18.896	9.726	9.170	106,1
Lago Buenos Aires	3.544	9.483	5.582	3.901	143,1
Magallanes	3.535	8.933	4.712	4.221	111,6
Río Chico	2.020	4.951	2.800	2.151	130,2

Fuente: INDEC. Censo Nacional de Población, Hogares y Viviendas 2010.

5.23. Provincia de Santa Fe. Viviendas, población por sexo e índice de masculinidad, según departamento. Año 2010

Departamento	Total de viviendas	Total de población	Varones	Mujeres	Índice de masculinidad
Total	1.186.390	3.200.736	1.556.365	1.644.371	94,6
Belgrano	16.643	44.048	21.554	22.494	95,8
Caseros	32.258	79.491	38.561	40.930	94,2
Castellanos	63.043	181.381	89.780	91.601	98,0
Constitución	31.308	85.483	41.817	43.666	95,8
Garay	7.549	20.889	10.624	10.265	103,5
General López	75.851	195.043	95.345	99.698	95,6
General Obligado	53.751	178.711	88.451	90.260	98,0
Iriondo	26.554	66.702	32.569	34.133	95,4
La Capital	191.609	521.759	250.602	271.157	92,4
Las Colonias	40.459	106.761	52.618	54.143	97,2
9 de Julio	10.698	29.810	15.103	14.707	102,7
Rosario	456.730	1.198.528	576.049	622.479	92,5
San Cristóbal	25.567	66.623	32.972	33.651	98,0
San Javier	10.686	30.668	15.453	15.215	101,6
San Jerónimo	31.100	80.155	39.883	40.272	99,0
San Justo	15.660	40.735	20.038	20.697	96,8
San Lorenzo	54.563	159.184	77.955	81.229	96,0
San Martín	24.801	63.640	31.322	32.318	96,9
Vera	17.560	51.125	25.668	25.457	100,8

Fuente: INDEC. Censo Nacional de Población, Hogares y Viviendas 2010.

5.24. Provincia de Santiago del Estero. Viviendas, población por sexo e índice de masculinidad, según departamento. Año 2010

Departamento	Total de viviendas	Total de población	Varones	Mujeres	Índice de masculinidad
Total	267.447	896.461	443.008	453.453	97,7
Aguirre	2.610	7.797	4.038	3.759	107,4
Alberdi	4.644	18.303	9.676	8.627	112,2
Atamisqui	3.189	11.011	5.507	5.504	100,1
Avellaneda	6.238	21.124	10.768	10.356	104,0
Banda	41.196	144.136	70.203	73.933	95,0
Belgrano	2.856	10.328	5.152	5.176	99,5
Capital	80.101	277.312	131.183	146.129	89,8
Choya	11.788	35.832	17.660	18.172	97,2
Copo	8.651	31.228	16.304	14.924	109,2
Figueroa	4.565	17.568	9.347	8.221	113,7
General Taboada	10.730	38.066	19.154	18.912	101,3
Guasayán	2.507	7.599	3.965	3.634	109,1
Jiménez	4.405	14.368	7.377	6.991	105,5
Juan F. Ibarra	4.657	17.496	8.976	8.520	105,4
Loreto	5.542	19.876	9.642	10.234	94,2
Mitre	659	1.881	985	896	109,9
Moreno	15.804	31.715	16.338	15.377	106,2
Ojo de Agua	4.682	15.354	7.738	7.616	101,6
Pellegrini	6.744	20.335	10.667	9.668	110,3
Quebrachos	3.416	10.540	5.303	5.237	101,3
Río Hondo	16.981	53.650	26.629	27.021	98,5
Rivadavia	1.868	5.071	2.618	2.453	106,7
Robles	11.805	43.896	22.133	21.763	101,7
Salavina	3.328	11.012	5.760	5.252	109,7
San Martín	3.798	14.098	7.084	7.014	101,0
Sarmiento	2.672	9.177	4.780	4.397	108,7
Silipica	2.011	7.688	4.021	3.667	109,7

Fuente: INDEC. Censo Nacional de Población, Hogares y Viviendas 2010.

5.25. Provincia de Tierra del Fuego, Antártida e Islas del Atlántico Sur. Viviendas, población por sexo e índice de masculinidad, según departamento. Año 2010

Departamento	Total de viviendas	Total de población	Varones	Mujeres	Índice de masculinidad
Total	45.282	126.190	64.865	61.325	105,8
Río Grande	24.504	69.175	35.563	33.612	105,8
Ushuaia	20.766	56.825	29.140	27.685	105,3
Islas del Atlántico Sur					
Antártida Argentina	12	190	162	28	578,6

Nota: "Las Islas Malvinas, Georgias del Sur, Sandwich del Sur y los espacios marítimos circundantes forman parte integrante del territorio nacional argentino. Debido a que dichos territorios se encuentran sometidos a la ocupación ilegal del REINO UNIDO DE GRAN BRETAÑA E IRLANDA DEL NORTE, la REPÚBLICA ARGENTINA se ve impedida de llevar a cabo el Censo 2010 en esa área".

Fuente: INDEC. Censo Nacional de Población, Hogares y Viviendas 2010.

5.26. Provincia de Tucumán. Viviendas, población por sexo e índice de masculinidad, según departamento. Año 2010


Departamento	Total de viviendas	Total de población	Varones	Mujeres	Índice de masculinidad
Total	411.239	1.448.200	710.635	737.565	96,3
Burruyacú	10.746	36.512	18.824	17.688	106,4
Capital	164.453	549.163	262.260	286.903	91,4
Chicligasta	20.911	80.584	39.701	40.883	97,1
Cruz Alta	44.298	181.851	90.165	91.686	98,3
Famaillá	8.305	33.487	16.649	16.838	98,9
Graneros	4.184	13.628	7.016	6.612	106,1
Juan B. Alberdi	8.465	30.095	14.907	15.188	98,1
La Cocha	5.264	18.955	9.576	9.379	102,1
Leales	15.544	54.644	27.613	27.031	102,2
Lules	17.605	68.151	34.005	34.146	99,6
Monteros	17.825	63.926	31.725	32.201	98,5
Río Chico	14.962	55.587	27.822	27.765	100,2
Simoca	8.976	32.065	17.181	14.884	115,4
Tafí del Valle	8.644	15.035	7.725	7.310	105,7
Tafí Viejo	33.668	122.752	60.147	62.605	96,1
Trancas	7.246	17.541	9.008	8.533	105,6
Yerba Buena	20.143	74.224	36.311	37.913	95,8

Fuente: INDEC. Censo Nacional de Población, Hogares y Viviendas 2010.

Censo
2010
Año del Bicentenario

6. Anexo I

Documentales Institucionales



6.1. Declaración de Humahuaca

2010 Año del Bicentenario Argentino

SISTEMA ESTADÍSTICO NACIONAL CENSO NACIONAL DE POBLACIÓN, HOGARES Y VIVIENDAS 2010

DECLARACIÓN DE HUMAHUACA

En el año del Bicentenario, a los ocho días del mes de octubre de 2010, nosotros los representantes e integrantes del Sistema Estadístico Nacional, reunidos frente al Monumento a los Héroes de la Independencia de la histórica Ciudad de Humahuaca en la Provincia de Jujuy, con un profundo espíritu federal, integrador e inclusivo declaramos:

Que en orden al mandato constitucional nos sentimos orgullosos de participar con nuestro trabajo en la realización del Censo Nacional de Población, Hogares y Viviendas 2010.

Que todas las personas que habitan cada porción del territorio nacional tienen el derecho de ser censadas.

Que el Instituto Nacional de Estadística y Censos y las Direcciones Provinciales de Estadística estamos cumpliendo con responsabilidad los cronogramas de trabajo oportunamente acordados, para arribar satisfactoriamente al levantamiento censal, más allá de los signos políticos de cada jurisdicción. Que reconocemos y agradecemos la participación y acompañamiento de los diversos organismos y autoridades de los Estados Nacional, Provinciales y Municipales, haciendo extensiva nuestra gratitud a los docentes argentinos y al conjunto de las organizaciones no gubernamentales, que están trabajando a nuestra par con las distintas oficinas del Sistema Estadístico Nacional.

Que corresponde remarcar muy especialmente la colaboración y expectativa de la sociedad en su conjunto, reflejada en la espontánea y masiva inscripción de voluntarios para participar como censistas en este operativo cívico que es de todos los habitantes de la Nación.

Destacar la trascendencia de alcanzar el objetivo del Censo en el presente año, siguiendo las recomendaciones de la comunidad estadística internacional que indican la conveniencia de realizar los censos de población en los años terminados en cero.

Manifestamos el compromiso del Sistema Estadístico Nacional de seguir trabajando por el país, contribuyendo a las políticas públicas efectivas de inclusión social desde el campo de la estadística oficial.

Convocar al conjunto de la población a participar activamente en la jornada del 27 de octubre, como censistas y como censados, en tanto verdaderos protagonistas de una jornada cívica de particular relevancia.

Declaramos nuestra determinación por continuar produciendo información estadística de carácter público, confiable, oportuna y socialmente accesible.

Finalmente, declaramos nuestro irrenunciable compromiso de continuar trabajando para alcanzar el objetivo de hacer pública la información que arroje el Censo, cuyos datos provisionales serán dados a conocer el 17 de diciembre de 2010 desde la ciudad de Ushuaia, en el extremo sur de nuestro país.

Humahuaca, 8 de octubre de 2010

6.2. El Censo en las Islas Malvinas e Islas del Atlántico Sur

"2010 - AÑO DEL BICENTENARIO DE LA REVOLUCION DE MAYO"



Ministerio de Relaciones Exteriores,
Comercio Internacional y Culto

Nota DINAC NRO. 1109/2010

Buenos Aires, 20 de octubre 2010

Lic. Sra. Ana Maria Edwin
Directora
Instituto Nacional de Estadística y Censos
Buenos Aires

Tengo el agrado de dirigirme a usted, con relación a su atenta nota de fecha 14 de octubre pasado, por la que le solicitara que se le comunicase la opinión de este Ministerio respecto a la realización del Censo Nacional de Población, Hogares y Viviendas 2010 en el territorio de las Islas Malvinas, Georgias del Sur, Sandwich del Sur y los espacios marítimos circundantes.

Cumplo en señalar que, si bien las Islas Malvinas, Georgias del Sur, Sandwich del Sur y los espacios marítimos circundantes forman parte del territorio nacional, al estar ellos ilegítimamente ocupados por el Reino Unido de Gran Bretaña e Irlanda del Norte, la República Argentina se halla impedida de llevar a cabo el Censo 2010 en dichos territorios.

Por ello, y a fin de dejar expresa manifestación de la posición argentina en la cuestión, esta Cancillería mucho agradecerá que el INDEC tenga a bien incluir en el informe final del CENSO 2010, al referirse al territorio nacional que:

"Las Islas Malvinas, Georgias del Sur, Sandwich del Sur y los espacios marítimos circundantes forman parte integrante del territorio nacional argentino. Debido a que dichos territorios se encuentran sometidos a la ocupación ilegal del REINO UNIDO DE GRAN BRETAÑA E IRLANDA DEL NORTE, la REPUBLICA ARGENTINA se ve impedida de hecho de llevar a cabo el Censo 2010 en esa área".

Al agradecer anticipadamente la atención que tenga usted a bien prestar al presente requerimiento, hago propicia la oportunidad para reiterarle las seguridades de mi mayor consideración.

DANIEL SAMANIEGO
MINISTRO
DIRECTOR DE ASUNTOS NACIONALES

6.3. Informe de los Veedores Internacionales



REPÚBLICA ARGENTINA
MINISTERIO DE ECONOMÍA Y FINANZAS PÚBLICAS
INSTITUTO NACIONAL DE ESTADÍSTICA Y CENSOS

"2010 - AÑO DEL BICENTENARIO DE LA REVOLUCIÓN DE MAYO"

INDEC

Buenos Aires, 27 de octubre de 2010

CENSO 2010: Veedores Internacionales acompañan al INDEC

El Instituto Nacional de Estadística y Censos (INDEC) informa que el Censo 2010 contó con la participación de los siguientes veedores internacionales:

Prof. Elias Eljuri Abraham (Venezuela)
Dr. Mario Marazzi-Santiago (Puerto Rico)
Lic. María Teresa Moratilla Pardo (España)
Dr. Ramón De la Cruz Yupanqui (Perú)
Ec. María Elizabeth Barrios Kuck (Paraguay)
Sra. Ana María Neira Fernandez (Uruguay)

Al promediar la jornada censal hicieron público el siguiente comunicado:

"Nosotros, los veedores internacionales del Censo de Población, Hogares y Vivienda 2010 de la República Argentina, nos queremos unir al dolor que el pueblo Argentino está sintiendo hoy.

Venimos de Colombia, España, Paraguay, Perú, Uruguay, Venezuela y Puerto Rico. Durante los últimos tres días hemos observado los preparativos para el Censo de la hermana República Argentina.

Esta mañana nos despertamos con mucho entusiasmo y después de dos horas del operativo censal, recibimos la triste noticia del fallecimiento del ex Presidente de Argentina y Presidente de UNASUR, Néstor Kirchner.

Luego del golpe inicial observamos como el INDEC y sus censistas recogieron sus cuestionarios y continuaron adelante con la operación con mucha seriedad y dedicación.

En este proceso, se demostró la solidez operativa del Censo Nacional de Población, Hogares y Viviendas 2010.

Queremos extender la solidaridad de nuestros Institutos de Estadísticas al INDEC por la realización del Censo bajo estas circunstancias difíciles.

Todo el continente tiene sus ojos sobre la Argentina y su INDEC hoy.

Y han dado un ejemplo de lo que podemos lograr a pesar de enfrentar retos inesperados cuando trabajamos en equipo y con mucho compromiso".

Agradecemos su difusión.-

Oficina de Prensa Institucional
4349-9814 / 9636
prensa@indec.mecon.gov.ar



Censo
2010
Año del Bicentenario

7. Anexo II

Cuestionarios Censales



7.2. Cuestionarios Censales

MARQUE ASI: <input checked="" type="checkbox"/> NO MARQUE ASI: <input checked="" type="checkbox"/>	NO TACHE. ESCRIBA SOLO CON EL LAPIZ DEL CENSO Y BORRE CON LA GOMA SU MANEJADA	NO ABREVIE. NO ACENTILE LAS PALABRAS
0 1 2 3 4 5 6 7 8 9 A B C D E F G H I J K L M N N O P Q R S T U V W X Y Z		
 REPUBLICA ARGENTINA MINISTERIO DE ECONOMIA Y FINANZAS PUBLICAS INSTITUTO NACIONAL DE ESTADISTICA Y CENSOS	15 00000000 01-0	
NDEC	CENSO NACIONAL DE POBLACION, HOGARES Y VIVIENDAS 2010 CARATULA DEL SEGMENTO - VIVIENDAS PARTICULARES CUESTIONARIO AMPLIADO	CA A Censo 2010 Año del Bicentenario
CARACTER ESTRICTAMENTE CONFIDENCIAL Y RESERVADO - Ley N° 17.622		
1- UBICACION GEOGRAFICA DEL SEGMENTO		
Cód. Provincia:	Provincia:	
Cód. Municipio:	Municipio:	
Cód. Dpto/Partido:	Dpto/Partido:	
(En caso de Ciudad de Buenos Aires, registre código de Comuna)		
Cód. Localidad/Paraje:	Localidad/Paraje:	
Fracción N°:	Radio N°:	Segmento N°:
2- ENTORNO E INFRAESTRUCTURA DEL SEGMENTO		
Instrucción: formule estas preguntas en el primer hogar que cense		
¿Se registraron inundaciones en los últimos cinco años?	SI	NO
¿Hay algún basural permanente a menos de 300 metros (tres cuadras)?	<input type="checkbox"/>	<input type="checkbox"/>
¿Hay servicio de cloacas?	<input type="checkbox"/>	<input type="checkbox"/>
¿Hay servicio de agua de red (agua corriente)?	<input type="checkbox"/>	<input type="checkbox"/>
¿Hay servicio de gas por red (gas natural)?	<input type="checkbox"/>	<input type="checkbox"/>
¿Hay servicio de energía eléctrica por red domiciliaria?	<input type="checkbox"/>	<input type="checkbox"/>
¿Hay servicio regular de recolección de residuos (al menos dos veces por semana)?	<input type="checkbox"/>	<input type="checkbox"/>
¿Hay transporte público a menos de 300 metros (tres cuadras)?	<input type="checkbox"/>	<input type="checkbox"/>
¿Hay teléfono público, semipúblico o locutorio a menos de 300 metros (tres cuadras)?	<input type="checkbox"/>	<input type="checkbox"/>
Instrucción: marque por observación y considere la situación predominante del segmento		
Ubicado en villa (de emergencia) o asentamiento	<input type="checkbox"/>	<input type="checkbox"/>
Ubicado en barrio plan o monoblock	<input type="checkbox"/>	<input type="checkbox"/>
Ubicado en un country o barrio cerrado	<input type="checkbox"/>	<input type="checkbox"/>
Existencia de al menos una cuadra pavimentada	<input type="checkbox"/>	<input type="checkbox"/>
Existencia de al menos una boca de tormenta o alcantarilla	<input type="checkbox"/>	<input type="checkbox"/>
Existencia de alumbrado público	<input type="checkbox"/>	<input type="checkbox"/>
3- RESUMEN DEL SEGMENTO		
Total de población:	Total de varones:	Total de mujeres:
Último número de vivienda del segmento:	Total de cuestionarios entregados:	

MARQUE ASI: X NO MARQUE ASI: -

NO TACHE. ESCRIBA SOLO CON EL LAPIZ DEL CENSO Y BORRE CON LA GOMA. ELENASTRADA

NO APRIETE. NO ACENTUE LAS LETRAS

0 1 2 3 4 5 6 7 8 9 A B C D E F G H I J K L M N N O P Q R S T U V W X Y Z



REPUBLICA ARGENTINA
MINISTERIO DE ECONOMIA Y FINANZAS PUBLICAS
INSTITUTO NACIONAL DE ESTADISTICA Y CENSO

11 00000000 01-0



A1

A

NDEC

CENSO NACIONAL DE POBLACION, HOGARES Y VIVIENDAS 2010
CUESTIONARIO AMPLIADO DE VIVIENDAS PARTICULARES

Censo
2010
Año del Bicentenario

CARACTER EstrictAMENTE CONFIDENCIAL Y RESERVADO - Ley N° 17.622

UBICACION GEOGRAFICA

Cód. Calle: Calle: Puerta N°: Piso N°: Dpto./Pieza:
Fracción N°: Radio N°: Segmento N°: Manzana N°: Vivienda N°:

VIVIENDA

1 Tipo de vivienda particular *Anote sus observación*

- Casa
- Rancho
- Casilla
- Departamento
- Pieza en inquilinato
- Pieza en hotel familiar o pensión
- Local no construido para habitación
- Vivienda móvil
- Persona/s viviendo en la calle - Pase a 4

2 La vivienda está... habitada

- con personas presentes
- con todas las personas temporalmente ausentes
- deshabitada**
- en alquiler o venta
- en construcción
- se usa como comercio, oficina o consultorio
- se usa para vacaciones, fin de semana u otro uso temporal
- por otra razón

Fin de la entrevista

ATENCION CENSISTA: Recuerde que para el censo, un hogar es la persona o grupo de personas que comparten los gastos de alimentación y viven bajo el mismo techo.

GUIA PARA DETECTAR HOGARES:

- Al llegar a la vivienda que le corresponde censar, indague cuántas personas pasaron la noche allí.
- Pregunte si todas las personas comparten los gastos de alimentación.
- Abra un cuestionario para cada hogar detectado en la vivienda.
- En caso de que detecte más de un hogar en la vivienda, abra un nuevo cuestionario y transcriba los mismos datos de Ubicación Geográfica incluyendo el mismo número de Vivienda en el nuevo cuestionario. Continúe en la pregunta - 4
- Numere consecutivamente los hogares en el casillero Hogar N°.

3 Cantidad de hogares en la vivienda:

Hogar N°:

4 ¿Quiénes son las personas de este hogar que pasaron la noche del martes al miércoles aquí, incluyendo a los bebés, niñas y niños pequeños, y ancianos?

LISTA DE PERSONAS QUE PASARON LA NOCHE DEL MARTES AL MIERCOLES AQUÍ

- Anote los nombres comenzando por el jefe o jefa del hogar.
- Siga completando la lista tratando de continuar en el siguiente orden: cónyuge o pareja, hijo(a) / hijastro(a), yerno / nuera, nieto(a), padre / madre / suegro(a), otros familiares, otros no familiares, servicio doméstico y sus familiares.

Persona N°	Nombre	Relación o parentesco con el Jefe(a)
0 1		JEFE/JEFA

Si en este hogar hay más de una persona:
- Abra un nuevo cuestionario y transcriba los mismos datos de Ubicación Geográfica, incluyendo Vivienda N°.
- Anote el mismo número de hogar en Hogar N° (pregunta 3).
- Pase a la pregunta - 4 y continúe la entrevista, dejando en blanco el primer renglón.

5 ¿Alguna persona de este hogar es indígena o descendiente de pueblos indígenas (originarios o aborígenes)?

- Sí Indígena
- Indígena o pariente
- No
- Ignorado

6 ¿Ud. o alguna persona de este hogar es afrodescendiente o tiene antepasados de origen afrodescendiente o africano (padre, madre, abuelos/as, bisabuelos/as)?

- Sí Indígena
- No
- Ignorado

MARQUE ASI: X NO MARQUE ASI: ✓ X -										NO TACHE E SCRIBA SOLO CON EL LAPIZ DEL CENSO Y RESPONDA CON LA FORMA TRANSCRIBIDA										A2	
0 1 2 3 4 5 6 7 8 9										A B C D E F G H I J K L M N N O P Q R S T U V W X Y Z											
CARACTERISTICAS HABITACIONALES DEL HOGAR Complete este cuestionario para cada hogar censado en la vivienda.																					
7 ¿Cuál es el material predominante de los pisos... <input type="checkbox"/> cerámica, baldosa, mosaico, mármol, madera o alfombrado? <input type="checkbox"/> cemento o ladrillo fijo? <input type="checkbox"/> tierra o ladrillo suelto? <input type="checkbox"/> Otro											17 El desagüe del inodoro, ¿es... <input type="checkbox"/> a red pública (cloaca)? <input type="checkbox"/> a cámara séptica y pozo ciego? <input type="checkbox"/> sólo a pozo ciego? <input type="checkbox"/> a hoyo, excavación en la tierra, etc. ?										
8 ¿Cuál es el material predominante de las paredes exteriores... <input type="checkbox"/> ladrillo, piedra, bloque u hormigón? <input type="checkbox"/> adobe? <input type="checkbox"/> madera? <input type="checkbox"/> chapa de metal o fibrocemento? <input type="checkbox"/> chonzo, cartón, palma, paja sola o material de desecho? <input type="checkbox"/> Otro											18 El baño / letrina, ¿es... <input type="checkbox"/> usado sólo por este hogar? <input type="checkbox"/> compartido con otros hogares?										
9 ¿Las paredes exteriores tienen revoque o revestimiento externo? (incluye terminación "ladrillo a la vista") <input type="checkbox"/> Si <input type="checkbox"/> No											19 Este hogar, ¿tiene ... <input type="checkbox"/> cuarto de cocina con instalación de agua? <input type="checkbox"/> cuarto de cocina sin instalación de agua? <input type="checkbox"/> No tiene cuarto de cocina										
10 ¿Cuál es el material predominante de la cubierta exterior del techo... <small>Si la vivienda forma parte de un edificio de departamentos, se considera el techo del último piso del edificio.</small> <input type="checkbox"/> cubierta asfáltica o membrana? <input type="checkbox"/> baldosa o losa (sin cubierta)? <input type="checkbox"/> pizarra o teja? <input type="checkbox"/> chapa de metal (sin cubierta)? <input type="checkbox"/> chapa de fibrocemento o plástico? <input type="checkbox"/> chapa de cartón? <input type="checkbox"/> caña, palma, tabla o paja con o sin barro? <input type="checkbox"/> Otro											20 Para cocinar, ¿utiliza principalmente... <input type="checkbox"/> gas de red? <input type="checkbox"/> gas a granel (zeppelin)? <input type="checkbox"/> gas en tubo? <input type="checkbox"/> gas en garrafa? <input type="checkbox"/> electricidad? <input type="checkbox"/> leña o carbón? <input type="checkbox"/> Otro										
11 El techo, ¿tiene revestimiento interior o cielorraso ? <input type="checkbox"/> Si <input type="checkbox"/> No											21 ¿Cuántas habitaciones o piezas para dormir tiene este hogar? Cantidad de habitaciones o piezas para dormir: <input type="text"/>										
12 Este hogar, ¿tiene electricidad... <input type="checkbox"/> por red? <input type="checkbox"/> por generación propia a motor? <input type="checkbox"/> por generación propia por otros medios? <input type="checkbox"/> No tiene											22 Y en total, ¿cuántas habitaciones o piezas tiene este hogar? (sin contar baños y cocinas) Cantidad de habitaciones o piezas en total: <input type="text"/>										
13 ¿Tiene agua... <input type="checkbox"/> por cañería dentro de la vivienda? <input type="checkbox"/> fuera de la vivienda pero dentro del terreno? <input type="checkbox"/> fuera del terreno?											23 ¿Cuál es la antigüedad aproximada de la construcción original de la vivienda? <input type="checkbox"/> Hasta 10 años <input type="checkbox"/> De 11 a 49 años <input type="checkbox"/> 50 años o más <input type="checkbox"/> Ignorado										
14 El agua que usa, ¿proviene de... <input type="checkbox"/> red pública? <input type="checkbox"/> perforación con bomba a motor? <input type="checkbox"/> perforación con bomba manual? <input type="checkbox"/> pozo? <input type="checkbox"/> transporte por cisternas? <input type="checkbox"/> agua de lluvia, río, canal, arroyo o acequia?											24 La vivienda que ocupa este hogar, ¿es... <input type="checkbox"/> propia? <input type="checkbox"/> alquilada? <input type="checkbox"/> prestada? <input type="checkbox"/> cedida por trabajo? <input type="checkbox"/> Otra situación										
15 Este hogar, ¿tiene baño / letrina? <input type="checkbox"/> Si <input type="checkbox"/> No - Pase a 19											25 ¿El terreno es propio? <input type="checkbox"/> Si <input type="checkbox"/> No - Pase a 28										
16 En el baño, ¿tiene botón, cadena, mochila para limpieza del inodoro? <input type="checkbox"/> Si <input type="checkbox"/> No											26 ¿La vivienda está totalmente paga? <input type="checkbox"/> Si <input type="checkbox"/> No										
17 Este hogar, ¿tiene baño / letrina? <input type="checkbox"/> Si <input type="checkbox"/> No											27 ¿La vivienda está escriturada? <input type="checkbox"/> Si <input type="checkbox"/> No										
18 Este hogar, ¿tiene ... heladera? <input type="checkbox"/> <input type="checkbox"/> teléfono celular? <input type="checkbox"/> <input type="checkbox"/> computadora? <input type="checkbox"/> <input type="checkbox"/> teléfono de línea? <input type="checkbox"/> <input type="checkbox"/> <small>Pase a Población</small>																					

MARQUE ASI: NO MARQUE ASI:

NO TACHE. ESCRIBA SOLO CON EL LAPIZ DEL CENSO Y SOBRE UNA LA OTRA SUBINTENDENCIA. NO ABRIEVE. NO ACENTUE LAS PALABRAS.

0 1 2 3 4 5 6 7 8 9 A B C D E F G H I J K L M N O P Q R S T U V W X Y Z

POBLACION
 Complete este cuestionario para cada una de las personas del hogar, siguiendo el orden de la lista de personas.

13 00000000 03-0

A3 **A**

Persona N°: _____ Nombre de la Persona: _____

1 ¿Cuál es la relación o parentesco con el jefe(a) del hogar?

Jefe(a)
 Cónyuge o pareja
 Hijo(a) / Hijastro(a)
 Yerno / Nuera
 Nieto(a)
 Padre / Madre / Suegro(a)
 Otros familiares
 Otros no familiares
 Servicio doméstico y sus familiares

2 ¿Es varón o mujer?

Varón
 Mujer

3 ¿Cuántos años tiene? (en años cumplidos)
Si todavía no cumplió un año, anote 000.

Años: _____

4 Fecha de nacimiento

Día: _____ Mes: _____ Año: _____

5 ¿En qué país nació?

Argentina - Pase a 8
 Otro país

6 ¿Cuál país?

7 ¿En qué año llegó a la Argentina?

Antes de 1991
 Entre 1991 y 2001
 Entre 2002 y 2010

8 ¿En qué provincia nació?
Considere Ciudad de Buenos Aires como una provincia y recuerde que no pertenece a la provincia de Buenos Aires.

En esta provincia
 Ciudad de Buenos Aires (Capital Federal)
 Provincia de Buenos Aires
 Otra provincia

9 ¿Dónde vivía hace cinco años?
Considere Ciudad de Buenos Aires como una provincia y recuerde que no pertenece a la provincia de Buenos Aires.

En este municipio (o localidad) -> Pase a 11
 En otro municipio (o localidad) de esta provincia
 Ciudad de Buenos Aires (Capital Federal) -> Pase a 11
 Provincia de Buenos Aires
 Otra provincia
 Otro país
 No habla nacido
 Ignorado

10 ¿En qué municipio vivía hace 5 años?
Si no conoce el nombre del municipio registre el nombre de la localidad.

11 ¿Dónde vive habitualmente?
Considere Ciudad de Buenos Aires como una provincia y recuerde que no pertenece a la provincia de Buenos Aires.

En este municipio (o localidad) -> Pase a 13
 En otro municipio (o localidad) de esta provincia
 Ciudad de Buenos Aires (Capital Federal) -> Pase a 13
 Provincia de Buenos Aires
 Otra provincia
 Otro país
 Ignorado

12 ¿En qué municipio vive habitualmente?
Si no conoce el nombre del municipio registre el nombre de la localidad.

13 ¿Tiene cobertura de salud por...
Lea todas las opciones y marque la cobertura que el entrevistado usa más frecuentemente.

obra social (incluye PAMI)
 prepaga a través de obra social?
 prepaga sólo por contratación voluntaria?
 programas o planes estatales de salud?
 No tiene obra social, prepaga o plan estatal

14 ¿Tiene dificultad o limitación permanente para...

Si No

ver, aún con anteojos o lentes puestos?
 oír, aún cuando usa audifono?
 caminar o subir escalones?
 agarrar objetos y/o abrir recipientes con las manos?
 entender y/o aprender?

15 ¿Recibe jubilación o pensión?

Si
 No -> Si la persona tiene 3 años o más continúe en -> 17
Si no fin de la entrevista para esta persona.

16 ¿Recibe...

sólo jubilación?
 sólo pensión por fallecimiento del titular (no recibe jubilación)?
 jubilación y pensión (recibe ambos beneficios)?
 sólo pensión no contributiva asistencial o graciable?

A4

MARQUE ASI: NO MARQUE ASI:

NO TACHES. ESCRIBA SOLO CON EL LAPIZ DEL GÉNERO Y ESCRIBIENDO CON LA GOMA PLUMINISTRADA. NO ARRIBES NI AJACIENDE LAS PALABRAS.

0	1	2	3	4	5	6	7	8	9	A	B	C	D	E	F	G	H	I	J	K	L	M	N	O	P	Q	R	S	T	U	V	W	X	Y	Z
---	---	---	---	---	---	---	---	---	---	---	---	---	---	---	---	---	---	---	---	---	---	---	---	---	---	---	---	---	---	---	---	---	---	---	---

A PARTIR DE AQUÍ CONTESTAN TODAS LAS PERSONAS DE 3 AÑOS O MÁS

17 ¿Sabe leer y escribir?

Sí

No

18 ¿Asiste o asistió a un establecimiento educativo?

Asiste

Asistió

Nunca asistió → Pase a 22

19 ¿Qué nivel educativo cursa o cursó?

Inicial (jardín, preescolar) → Pase a 22

Primario

EGB

Secundario → ¿Cursó...? primario de 6 años?

Polimodal primario de 7 años?

Superior no universitario

Universitario

Post universitario

Educación especial (Para personas con discapacidad) → Pase a 22

20 ¿Completó ese nivel?

Sí

No

Ignorado

21 ¿Cuál es el último grado o año que aprobó en ese nivel?

Grado o año:

Ninguno

Ignorado

22 ¿Utiliza computadora?

Sí

No

A PARTIR DE AQUÍ CONTESTAN TODAS LAS PERSONAS DE 14 AÑOS O MÁS

23 ¿Cuál es su estado civil legal?

Soltero(a)

Casado(a)

Divorciado(a)

Separado(a) legalmente

Viudo(a)

Ignorado

24 ¿Convive en pareja o matrimonio?

Sí

No

25 Durante la semana pasada, ¿trabajó por lo menos una hora? (sin contar las tareas de su hogar)

Sí → Pase a 29

No

26 En esa semana, ¿hizo alguna compra, algo para vender afuera o ayudó a un familiar/amigo en una chacra o negocio?

Sí → Pase a 29

No

27 En esa semana, ¿tenía trabajo pero estuvo de licencia por vacaciones o enfermedad, suspensión, conflicto laboral, etc.?

Sí → Pase a 29

No

28 En las últimas 4 semanas, ¿estuvo buscando trabajo: contestó avisos, consultó amigos/parientes, puso carteles, hizo algo para ponerse por su cuenta?

Sí

No

Las preguntas 29 a 35 referen al trabajo donde trabaja más horas

29 ¿A qué se dedica o qué servicio presta la empresa o el lugar donde trabaja más horas?

30 ¿Cuál es el nombre de la ocupación?

Si el nombre del cargo de una persona explica claramente el tipo de trabajo, indique este nombre (por ejemplo "conductor" o "maestro"); de lo contrario describa el tipo de trabajo que realiza durante la semana.

31 ¿Cuántas personas hay en total en la empresa o lugar donde trabaja?

Hasta 5 personas

De 6 a 25 personas

De 26 a 100 personas

Más de 100 personas

32 En ese trabajo, ¿es...?

obrero(a) o empleado(a)?

patron(a)?

trabajador(a) por cuenta propia? → Pase a 35

trabajador(a) familiar? → Pase a 34

33 ¿Trabaja en el sector...?

público nacional?

público provincial?

público municipal?

privado?

34 En ese trabajo, ¿le descuentan para la jubilación?

Sí → Mujer de 14 años o más continúe en → 36

No

Ignorado

35 En ese trabajo, ¿aporta por sí mismo para la jubilación?

Sí

No

Ignorado

A PARTIR DE AQUÍ CONTESTAN TODAS LAS MUJERES DE 14 AÑOS O MÁS

Recuerde preguntar a las más jóvenes y a las solteras.

36 ¿Tuvo hijos o hijas nacidos vivos?

Sí

No → Fin de la entrevista para esta persona

37 ¿Cuántos hijos e hijas nacidos vivos tuvo en total?

Cantidad de hijos e hijas nacidos vivos:

38 ¿Cuántos hijos e hijas están vivos actualmente?

Cantidad de hijos e hijas que están vivos actualmente:

39 ¿Cuál es la fecha de nacimiento de su último hijo o hija nacido/a viva?

Mes: Año:

Fin de la entrevista para esta persona

MARQUE ASI: NO MARQUE ASI: NO TIL-NE, ESCRIBA SOLO CON EL LAPE DEL CENSO Y BORRE CON LA GOMA SI HUBIERA TRAGA NO ABREVE, NO AGENTULE LAS PALABRAS

0 1 2 3 4 5 6 7 8 9 A B C D E F G H I J K L M N N O P Q R S T U V W X Y Z



REPÚBLICA ARGENTINA
MINISTERIO DE ECONOMÍA Y FINANZAS PÚBLICAS
INSTITUTO NACIONAL DE ESTADÍSTICA Y CENSOS

25 00000000 01-0



CB
B

INDEC

CENSO NACIONAL DE POBLACION, HOGARES Y VIVIENDAS 2010
CARATULA DEL SEGMENTO - VIVIENDAS PARTICULARES
CUESTIONARIO BASICO

Censo
2010
Año del Bicentenario

CARACTER ESTRUCTIVAMENTE CONFIDENCIAL Y RESERVADO - Ley N° 17 822

1- UBICACION GEOGRAFICA DEL SEGMENTO

Cód. Provincia: Provincia:

Cód. Municipio: Municipio:

Cód. Dpto/Partido: Dpto/Partido:
(En caso de Ciudad de Buenos Aires, registre código de Comana)

Cód. Localidad/Paraje: Localidad/Paraje:

Fracción N°: Radio N°: Segmento N°:

2- ENTORNO E INFRAESTRUCTURA DEL SEGMENTO

Instrucción: fomte estas preguntas en el primer hogar que coma

	SI	NO
¿Se registraron inundaciones en los últimos cinco años?	<input type="checkbox"/>	<input type="checkbox"/>
¿Hay algún basural permanente a menos de 300 metros (tres cuadras)?	<input type="checkbox"/>	<input type="checkbox"/>
¿Hay servicio de cloacas?	<input type="checkbox"/>	<input type="checkbox"/>
¿Hay servicio de agua de red (agua corriente)?	<input type="checkbox"/>	<input type="checkbox"/>
¿Hay servicio de gas por red (gas natural)?	<input type="checkbox"/>	<input type="checkbox"/>
¿Hay servicio de energía eléctrica por red domiciliar?	<input type="checkbox"/>	<input type="checkbox"/>
¿Hay servicio regular de recolección de residuos (al menos dos veces por semana)?	<input type="checkbox"/>	<input type="checkbox"/>
¿Hay transporte público a menos de 300 metros (tres cuadras)?	<input type="checkbox"/>	<input type="checkbox"/>
¿Hay teléfono público, semipúblico o locutorio a menos de 300 metros (tres cuadras)?	<input type="checkbox"/>	<input type="checkbox"/>

Instrucción: marque por observación y considere la situación predominante del segmento:

	SI	NO
Ubicado en villa (de emergencia) o asentamiento	<input type="checkbox"/>	<input type="checkbox"/>
Ubicado en barrio plan o monoblock	<input type="checkbox"/>	<input type="checkbox"/>
Ubicado en un country o barrio cerrado	<input type="checkbox"/>	<input type="checkbox"/>
Existencia de al menos una cuadra pavimentada	<input type="checkbox"/>	<input type="checkbox"/>
Existencia de al menos una boca de tormenta o alcantarilla	<input type="checkbox"/>	<input type="checkbox"/>
Existencia de alumbrado público	<input type="checkbox"/>	<input type="checkbox"/>

3- RESUMEN DEL SEGMENTO

Total de población: Total de varones: Total de mujeres:

Último número de vivienda del segmento: Total de cuestionarios entregados:

MARQUE ASI: NO MARQUE ASI: NO TACHA, ESCRIBA SOLO CON EL LAPOZ DEL CENSO Y SCRIBA CON LA GOMA SUMINISTRADA NO ABRUYE, NO AGRIENTE LAS PÁGINAS



REPUBLICA ARGENTINA
MINISTERIO DE ECONOMIA Y FINANZAS PUBLICAS
INSTITUTO NACIONAL DE ESTADISTICA Y CENSOS

21 00000000 01-0



B1
B



CENSO NACIONAL DE POBLACION, HOGARES Y VIVIENDAS 2010
CUESTIONARIO BASICO DE VIVIENDAS PARTICULARES

Censo
2010
Año del Bicentenario

CARACTER Estrictamente CONFIDENCIAL Y RESERVADO - Ley N° 17.622

UBICACION GEOGRAFICA

Cod. Calle: Calle: Puerta N°: Piso N°: Dpto./Pieza:
Fracción N°: Radio N°: Segmento N°: Manzana N°: Vivienda N°:

VIVIENDA

1 Tipo de vivienda particular Anote por observación

- Casa
- Rancho
- Casilla
- Departamento
- Pieza en inquilinato
- Pieza en hotel familiar o pensión
- Local no construido para habitación
- Vivienda móvil
- Persona/s viviendo en la calle -Pase a 4

2 La vivienda está... habitada

- con personas presentes
- con todas las personas temporalmente ausentes
- deshabitada
- en alquiler o venta
- en construcción
- se usa como comercio, oficina o consultorio
- se usa para vacaciones, fin de semana u otro uso temporal
- por otra razón

Fin de la entrevista

ATENCIÓN CENSISTA: Recuerde que para el censo, un hogar es la persona o grupo de personas que comparten los gastos de alimentación y viven bajo el mismo techo.

GUIA PARA DETECTAR HOGARES:

1. Al llegar a la vivienda que le corresponde cenar, indague cuántas personas pasaron la noche allí.
2. Pregunte a todas las personas quienes son los gastos de alimentación.
3. Abra un cuestionario para cada hogar detectado en la vivienda.
4. En caso de que alerte más de un hogar en la vivienda, abra un nuevo cuestionario y transcriba los mismos datos de Ubicación Geográfica incluyendo el mismo número de Vivienda en el nuevo cuestionario. Continúe en la pregunta - 4.
5. Numere correlativamente los hogares en el casillero Hogar N°.

3 Cantidad de hogares en la vivienda: Hogar N°:

4 ¿Quiénes son las personas de este hogar que pasaron la noche del martes al miércoles aquí, incluyendo a los bebés, niñas y niños pequeños, y ancianos?

LISTA DE PERSONAS QUE PASARON LA NOCHE DEL MARTES AL MIERCOLES AQUÍ

Anote los nombres comenzando por el jefe o jefa del hogar.

Siga completando la lista tratando de continuar en el siguiente orden: conyuge o pareja, hijo(a) / hijastro(a), yerno / nuera, nieto(a), padre / madre / suegro(a), otros familiares, otros no familiares, servicio domestico y sus familiares.

Persona N°	Nombre	Relación o parentesco con el Jefe(a)
0 1		JEFE/JEFA

Si en este hogar hay más de seis personas:

- Abra un nuevo cuestionario y transcriba los mismos datos de Ubicación Geográfica, incluyendo Vivienda N°.
- Anote el mismo número de hogar en Hogar N° (pregunta 3).
- Pase a la pregunta - 4 y continúe la entrevista, dejando en blanco el primer renglón.

B2

MARQUE ASI: NO MARQUE ASI:

NOTACHE, ESCRIBA SÓLO CON EL LAPIZ DEL CENSO Y
BORRE CON LA GOMA SU BASTONAZA

NO ABREVE
NI ACENTUE LAS PALABRAS

0	1	2	3	4	5	6	7	8	9	A	B	C	D	E	F	G	H	I	J	K	L	M	N	O	P	Q	R	S	T	U	V	W	X	Y	Z
---	---	---	---	---	---	---	---	---	---	---	---	---	---	---	---	---	---	---	---	---	---	---	---	---	---	---	---	---	---	---	---	---	---	---	---

CARACTERISTICAS HABITACIONALES DEL HOGAR. Complete este cuestionario para cada hogar censado en la vivienda.

5 ¿Cuál es el material predominante de los pisos...

cerámica, baldosa, mosaico, mármol, madera o alfombrado?

cemento o ladrillo fijo?

tierra o ladrillo suelto?

Otro

12 El desagüe del inodoro, ¿es...

a red pública (cloaca)?

a cámara séptica y pozo ciego?

sólo a pozo ciego?

a hoyo, excavación en la tierra, etc.?

6 ¿Cuál es el material predominante de la cubierta exterior del techo...

Si la vivienda forma parte de un edificio de departamentos, se considera el techo del último piso del edificio.

cubierta asfáltica o membrana?

baldosa o losa (sin cubierta)?

pizarra o teja?

chapa de metal (sin cubierta)?

chapa de fibrocemento o plástico?

chapa de cartón?

caña, palma, tabla o paja con o sin barro?

Otro

13 El baño / letrina, ¿es...

usado sólo por este hogar?

compartido con otros hogares?

7 El techo, ¿tiene revestimiento interior o cielorraso?

Si

No

14 Para cocinar, ¿utiliza principalmente...

gas de red?

gas a granel (zeppelin)?

gas en tubo?

gas en garrafa?

electricidad?

leña o carbón?

Otro

8 ¿Tiene agua...

por cañería dentro de la vivienda?

fuera de la vivienda pero dentro del terreno?

fuera del terreno?

15 ¿Cuántas habitaciones o piezas para dormir tiene este hogar?

Cantidad de habitaciones o piezas para dormir:

9 El agua que usa, ¿proviene de...

red pública?

perforación con bomba a motor?

perforación con bomba manual?

pozo?

transporte por sistema?

agua de lluvia, río, canal, arroyo o acequia?

16 Y en total, ¿cuántas habitaciones o piezas tiene este hogar? (sin contar baños y cocinas)

Cantidad de habitaciones o piezas en total:

10 Este hogar, ¿tiene baño / letrina?

Si

No - Pase a 14

17 La vivienda que ocupa este hogar, ¿es...

propia?

alquilada?

prestada?

cedida por trabajo?

Otra situación

- Pase a 19

11 En el baño, ¿tiene botón, cadena, mochila para limpieza del inodoro?

Si

No

18 ¿El terreno es propio?

Si

No

19 Este hogar, ¿tiene ...

heladera?	<input type="checkbox"/>	<input type="checkbox"/>	teléfono celular?	<input type="checkbox"/>	<input type="checkbox"/>
computadora?	<input type="checkbox"/>	<input type="checkbox"/>	teléfono de línea?	<input type="checkbox"/>	<input type="checkbox"/>

Pase a Población

MARQUE ASI: NO MARQUE ASI:
 NO MARQUE SI SE COMPARA TODO CON EL LAPSO DEL CENSO Y SE COMIENZA CON LA OGGRA SUBENTREVISTA
 NO ABREVE NI ACORTE LAS PALABRAS

0 1 2 3 4 5 6 7 8 9 A B C D E F G H I J K L M N N O P Q R S T U V W X Y Z
 B3

POBLACION

Complete este cuestionario para cada una de las personas del hogar, siguiendo el orden de la lista de personas.

23 00000000 03-0



B

Persona N°: Nombre de la Persona:

1 ¿Cuál es la relación o parentesco con el jefe(a) del hogar?

- Jefe(a)
- Cónyuge o pareja
- Hijo(a) / Hijastra(a)
- Yerno / Nuera
- Nieto(a)
- Padre / Madre / Suegro(a)
- Otros familiares
- Otros no familiares
- Servicio domestico y sus familiares

9 ¿Qué nivel educativo cursa o cursó?

- Inicial (jardín, preescolar) → Pase a 12
- Primario
- EGB
- Secundario → ¿Cursó...? primario de 6 años?
- Polimodal primario de 7 años?
- Superior no universitario
- Universitario
- Post universitario
- Educación especial (Para personas con discapacidad) → Pase a 12

2 ¿Es varón o mujer?

- Varón
- Mujer

10 ¿Completó ese nivel?

- Si
- No
- Ignorado

3 ¿Cuántos años tiene? (en años cumplidos)

Si todavía no cumplió un año antes 000.

Años:

11 ¿Cuál es el último grado o año que aprobó en ese nivel?

- Grado o año:
- Ninguno
 - Ignorado

4 Fecha de nacimiento

Día: Mes: Año:

12 ¿Utiliza computadora?

- Si
- No

5 ¿En qué país nació?

- Argentina → Si la persona tiene 2 años o más continúe en → 7
- Otro país Menor de 2 años → Fin de la entrevista

A PARTIR DE AQUI CONTESTAN TODAS LAS PERSONAS DE 14 AÑOS O MAS

6 ¿Cuál país?

13 Durante la semana pasada, ¿trabajó por lo menos una hora? (sin contar las tareas de su hogar)

- Si → Fin de la entrevista para esta persona
- No

A PARTIR DE AQUI CONTESTAN TODAS LAS PERSONAS DE 3 AÑOS O MAS

7 ¿Sabe leer y escribir?

- Si
- No

14 En esa semana, ¿hizo alguna changa, algo para vender afuera o ayudó a un familiar / amigo en una chacra o negocio?

- Si → Fin de la entrevista para esta persona
- No

8 ¿Asiste o asistió a un establecimiento educativo?

- Asiste
- Asistió
- Nunca asistió → Pase a 12

15 En esa semana, ¿tenía trabajo pero estuvo de licencia por vacaciones o enfermedad; suspensión; conflicto laboral; etc.?

- Si → Fin de la entrevista para esta persona
- No

8 ¿Asiste o asistió a un establecimiento educativo?

16 En las últimas 4 semanas, ¿estuvo buscando trabajo; contestó avisos; consultó amigos / parientes, puso carteles, hizo algo para ponerse por su cuenta?

- Si
- No Fin de la entrevista para esta persona

MARQUE ASI: NO MARQUE ASI: NO TACHÉ. ESCRIBA SOLO CON EL LAPIZ DEL CENSO Y BORRE CON LA GOMA SUMINISTRADA. NO ARRABEVE. NO ACENTUE LAS PALABRAS.

0 1 2 3 4 5 6 7 8 9 A B C D E F G H I J K L M N Ñ O P Q R S T U V W X Y Z

POBLACION

Complete este cuestionario para cada una de las personas del hogar, siguiendo el orden de la lista de personas.

B3

B

Persona N°: Nombre de la Persona:

1 ¿Cuál es la relación o parentesco con el jefe(a) del hogar?

- Jefe(a)
- Cónyuge o pareja
- Hijo(a) / Hijastro(a)
- Yerno / Nuera
- Nieto(a)
- Padre / Madre / Suegro(a)
- Otros familiares
- Otros no familiares
- Servicio doméstico y sus familiares

9 ¿Qué nivel educativo cursa o cursó?

- Inicial (jardín, preescolar) → Pase a 12
- Primario
- EGB
- Secundario → ¿Cursó...? primario de 6 años? primario de 7 años?
- Polimodal
- Superior no universitario
- Universitario
- Post universitario
- Educación especial (Para personas con discapacidades) → Pase a 12

2 ¿Es varón o mujer?

- Varón
- Mujer

10 ¿Completó ese nivel?

- Sí
- No
- Ignorado

3 ¿Cuántos años tiene? (en años cumplidos)

Si todavía no cumplió un año anote 000.

Años:

11 ¿Cuál es el último grado o año que aprobó en ese nivel?

- Grado o año: *
- Ninguno
 - Ignorado

4 Fecha de nacimiento

Día: Mes: Año:

12 ¿Utiliza computadora?

- Sí
- No

5 ¿En qué país nació?

- Argentina → Si la persona tiene 3 años o más continúe en → 7 Mayor de 3 años → Fin de la entrevista
- Otro país

A PARTIR DE AQUI CONTESTAN TODAS LAS PERSONAS DE 14 AÑOS O MAS

13 Durante la semana pasada, ¿trabajó por lo menos una hora? (sin contar las tareas de su hogar)

- Sí → Fin de la entrevista para esta persona
- No

6 ¿Cuál país?

14 En esa semana, ¿hizo alguna changa, algo para vender afuera o ayudó a un familiar / amigo en una chacra o negocio?

- Sí → Fin de la entrevista para esta persona
- No

A PARTIR DE AQUI CONTESTAN TODAS LAS PERSONAS DE 3 AÑOS O MAS

7 ¿Sabe leer y escribir?

- Sí
- No

15 En esa semana, ¿tenía trabajo pero estuvo de licencia por vacaciones o enfermedad; suspensión; conflicto laboral; etc.?

- Sí → Fin de la entrevista para esta persona
- No

8 ¿Asiste o asistió a un establecimiento educativo?

- Asiste
- Asistió
- Nunca asistió → Pase a 12

16 En las últimas 4 semanas, ¿estuvo buscando trabajo; contestó avisos, consultó amigos / parientes, puso carteles, hizo algo para ponerse por su cuenta?

- Sí
 - No
- Fin de la entrevista para esta persona

MARQUE ASI: NO MARQUE ASI: NO TACHE, ESCRIBIR SOLO CON EL LAPIZ DEL CENSO Y BORRER CON LA CUBA SUAVEMENTE. NO ABRIEVE NI AGENTE LAS PÁGINAS

0 1 2 3 4 5 6 7 8 9 A B C D E F G H I J K L M N O P Q R S T U V W X Y Z



REPUBLICA ARGENTINA
 MINISTERIO DE ECONOMIA Y FINANZAS PUBLICAS
 INSTITUTO NACIONAL DE ESTADISTICA Y CENSOS

35 00000000 01-0



CC
C



CENSO NACIONAL DE POBLACION, HOGARES Y VIVIENDAS 2010
CARATULA DEL SEGMENTO - VIVIENDAS COLECTIVAS

Censo 2010
 Mes del Bicentenario

CARACTER ESTRICAMENTE CONFIDENCIAL Y RESERVADO - Ley N° 17.022

1- UBICACION GEOGRAFICA DEL SEGMENTO

Cód. Provincia: Provincia:

Cód. Municipio: Municipio:

Cód. Dpto/Partido: Dpto/Partido:
 (En caso de Ciudad de Buenos Aires, registre código de Comuna)

Cód. Localidad/Paraje: Localidad/Paraje:

Fracción N°: Radio N°: Segmento N°:

2- RESUMEN DEL SEGMENTO

Total de población: Total de varones: Total de mujeres:

Último número de vivienda del segmento: Total de cuestionarios entregados:

MARQUE ASI: NO MARQUE ASI: - NO TACHÉ, ENCRIBA SOLO CON EL LÁPIZ EL CENSO Y BORRE CON LA GOMA BURNETRADA NO ABREVIE, NO ACENTUE LAS PALABRAS

0 1 2 3 4 5 6 7 8 9 A B C D E F G H I J K L M N Ñ O P Q R S T U V W X Y Z

32 0000000 03-0  C2

POBLACION Complete este cuestionario para cada una de las personas.

Persona N°: <input type="text"/> Nombre de la Persona: <input type="text"/>	Persona N°: <input type="text"/> Nombre de la Persona: <input type="text"/>
1 ¿Es varón o mujer? <input type="checkbox"/> Varón <input type="checkbox"/> Mujer	1 ¿Es varón o mujer? <input type="checkbox"/> Varón <input type="checkbox"/> Mujer
2 ¿Cuántos años tiene? (en años cumplidos) Si todavía no cumplió el año, anote 000 Años: <input type="text"/>	2 ¿Cuántos años tiene? (en años cumplidos) Si todavía no cumplió el año, anote 000 Años: <input type="text"/>
3 Fecha de nacimiento Día: <input type="text"/> Mes: <input type="text"/> Año: <input type="text"/>	3 Fecha de nacimiento Día: <input type="text"/> Mes: <input type="text"/> Año: <input type="text"/>
4 ¿En que país nació? <input type="checkbox"/> En Argentina <input type="checkbox"/> En otro país → <input type="text"/>	4 ¿En que país nació? <input type="checkbox"/> En Argentina <input type="checkbox"/> En otro país → <input type="text"/>
5 ¿Tiene cobertura de salud por... Lea todas las opciones y marque la cobertura que el entrevistado usa más frecuentemente. <input type="checkbox"/> obra social (incluye PAMI)? <input type="checkbox"/> prepaga a través de obra social? <input type="checkbox"/> prepaga sólo por contratación voluntaria? <input type="checkbox"/> programas o planes estatales de salud? <input type="checkbox"/> No tiene obra social, prepaga o plan estatal	5 ¿Tiene cobertura de salud por... Lea todas las opciones y marque la cobertura que el entrevistado usa más frecuentemente. <input type="checkbox"/> obra social (incluye PAMI)? <input type="checkbox"/> prepaga a través de obra social? <input type="checkbox"/> prepaga sólo por contratación voluntaria? <input type="checkbox"/> programas o planes estatales de salud? <input type="checkbox"/> No tiene obra social, prepaga o plan estatal
A PARTIR DE AQUI CONTESTAN TODAS LAS PERSONAS DE 3 AÑOS O MAS	A PARTIR DE AQUI CONTESTAN TODAS LAS PERSONAS DE 3 AÑOS O MAS
6 ¿Sabe leer y escribir? <input type="checkbox"/> Sí <input type="checkbox"/> No	6 ¿Sabe leer y escribir? <input type="checkbox"/> Sí <input type="checkbox"/> No
7 ¿Asiste o asistió a un establecimiento educativo? <input type="checkbox"/> Asiste <input type="checkbox"/> Asistió <input type="checkbox"/> Nunca asistió → Fin de la entrevista para esta persona	7 ¿Asiste o asistió a un establecimiento educativo? <input type="checkbox"/> Asiste <input type="checkbox"/> Asistió <input type="checkbox"/> Nunca asistió → Fin de la entrevista para esta persona
8 ¿Qué nivel educativo cursa o cursó? <input type="checkbox"/> Inicial (jardín, preescolar) → Fin de la entrevista para esta persona <input type="checkbox"/> Primario <input type="checkbox"/> EGB <input type="checkbox"/> Secundario → ¿Cursó...? <input type="checkbox"/> primario de 6 años? <input type="checkbox"/> Polimodal → <input type="checkbox"/> primario de 7 años? <input type="checkbox"/> Superior no universitario <input type="checkbox"/> Universitario <input type="checkbox"/> Post universitario <input type="checkbox"/> Educación especial (Para personas con discapacidad) ↓ Fin de la entrevista para esta persona	8 ¿Qué nivel educativo cursa o cursó? <input type="checkbox"/> Inicial (jardín, preescolar) → Fin de la entrevista para esta persona <input type="checkbox"/> Primario <input type="checkbox"/> EGB <input type="checkbox"/> Secundario → ¿Cursó...? <input type="checkbox"/> primario de 6 años? <input type="checkbox"/> Polimodal → <input type="checkbox"/> primario de 7 años? <input type="checkbox"/> Superior no universitario <input type="checkbox"/> Universitario <input type="checkbox"/> Post universitario <input type="checkbox"/> Educación especial (Para personas con discapacidad) ↓ Fin de la entrevista para esta persona
9 ¿Completó ese nivel? <input type="checkbox"/> Sí <input type="checkbox"/> No <input type="checkbox"/> Ignorado	9 ¿Completó ese nivel? <input type="checkbox"/> Sí <input type="checkbox"/> No <input type="checkbox"/> Ignorado

MARQUE ASE: NO MARQUE ASE: NO TACHE, ESCRIBA SOLO CON EL LAPIZ DEL CENSO Y SOBRE CON LA FONIA SUBSESTIACA. NO ABREVE, NO ACENTUE LAS PALABRAS.

0 1 2 3 4 5 6 7 8 9 A B C D E F G H I J K L M N N O P Q R S T U V W X Y Z

IC2
C

POBLACION Complete este cuestionario para cada una de las personas.

Persona N°:
Nombre de la Persona:

1 ¿Es varón o mujer?
 Varón
 Mujer

2 ¿Cuántos años tiene? (en años cumplidos)
Si todavía no cumplió el año, anote 000
Años:

3 Fecha de nacimiento
Día: Mes: Año:

4 ¿En que país nació?
 En Argentina
 En otro país -

5 ¿Tiene cobertura de salud por...
Lea todas las opciones y marque la cobertura que el entrevistado usa más frecuentemente.
 obra social (incluye PAMI)?
 prepaga a través de obra social?
 prepaga sólo por contratación voluntaria?
 programas o planes estatales de salud?
 No tiene obra social, prepaga o plan estatal

A PARTIR DE AQUI CONTESTAN TODAS LAS PERSONAS DE 3 AÑOS O MAS

6 ¿Sabe leer y escribir?
 Si
 No

7 ¿Asiste o asistió a un establecimiento educativo?
 Asiste
 Asistió
 Nunca asistió → Fin de la entrevista para esta persona

8 ¿Qué nivel educativo cursa o cursó?
 Inicial (jardín, preescolar) → Fin de la entrevista para esta persona
 Primario
 EGB
 Secundario → ¿Cursó...? primario de 6 años?
 Polimodal primario de 7 años?
 Superior no universitario
 Universitario
 Post universitario
 Educación especial (Para personas con discapacidades) → Fin de la entrevista para esta persona

9 ¿Completó ese nivel?
 Si
 No
 Ignorado

Persona N°:
Nombre de la Persona:

1 ¿Es varón o mujer?
 Varón
 Mujer

2 ¿Cuántos años tiene? (en años cumplidos)
Si todavía no cumplió el año, anote 000
Años:

3 Fecha de nacimiento
Día: Mes: Año:

4 ¿En que país nació?
 En Argentina
 En otro país -

5 ¿Tiene cobertura de salud por...
Lea todas las opciones y marque la cobertura que el entrevistado usa más frecuentemente.
 obra social (incluye PAMI)?
 prepaga a través de obra social?
 prepaga sólo por contratación voluntaria?
 programas o planes estatales de salud?
 No tiene obra social, prepaga o plan estatal

A PARTIR DE AQUI CONTESTAN TODAS LAS PERSONAS DE 3 AÑOS O MAS

6 ¿Sabe leer y escribir?
 Si
 No

7 ¿Asiste o asistió a un establecimiento educativo?
 Asiste
 Asistió
 Nunca asistió → Fin de la entrevista para esta persona

8 ¿Qué nivel educativo cursa o cursó?
 Inicial (jardín, preescolar) → Fin de la entrevista para esta persona
 Primario
 EGB
 Secundario → ¿Cursó...? primario de 6 años?
 Polimodal primario de 7 años?
 Superior no universitario
 Universitario
 Post universitario
 Educación especial (Para personas con discapacidades) → Fin de la entrevista para esta persona

9 ¿Completó ese nivel?
 Si
 No
 Ignorado

7.3. Glosario

Total Vivienda: Incluye la cantidad de viviendas particulares y viviendas colectivas.

Vivienda Particular: Vivienda destinada a alojar personas que viven bajo un régimen de tipo familiar. Constituyen tipos de viviendas particulares: casas, ranchos, casillas, departamentos, piezas en inquilinato, piezas en hotel familiar o pensión, viviendas móviles, viviendas en lugares de trabajo, locales no construidos para habitación. Las viviendas móviles y los locales no construidos para habitación se consideran viviendas particulares, sólo si hubo personas que pasaron la noche de referencia del Censo.

Vivienda Colectiva: Vivienda destinada a alojar personas que viven bajo un régimen institucional (no familiar), regulada por normas de convivencia de carácter administrativo, militar, religioso, de salud, de reclusión, de trabajo, de educación, etc. Habitualmente ocupan edificaciones construidas originalmente o adaptadas para

tal fin. Constituyen tipos de viviendas colectivas: cuarteles, hogares de religiosos (incluye conventos y seminarios), hospitales, hogares de ancianos (incluye geriátrico), prisiones (incluye comisarías), campamentos/obradores, residencias de estudiantes, colegios o internados, hogares de menores, hoteles turísticos.

Total Población: Incluye la cantidad de población que reside en viviendas particulares, viviendas colectivas y personas viviendo en la calle.

Índice de masculinidad: Es la relación entre el número de hombres y de mujeres en una población dada, que de ordinario se expresa como el número de varones por cada 100 mujeres.

Tasa de Variación Relativa Intercensal: Es la tasa de crecimiento de la población, es decir, el aumento de la población de un país en el período comprendido entre censos, expresado como porcentaje de la población al comenzar el período.

Signos convencionales utilizados por el INDEC

- * Dato provisorio
- Dato igual a cero
- ... Dato no disponible a la fecha de publicación de los resultados
- . Dato no registrado
- /// Dato que no corresponde representar debido a la naturaleza de las cosas o del cálculo
- s Dato confidencial por la aplicación de las reglas del secreto estadístico
- e Dato estimado por extrapolación, proyección o imputación
- Dato ínfimo, menos de la mitad del último dígito mostrado

Signos utilizados para caracterizar la calidad de los datos estimados a partir de una muestra probabilística

- ⁰⁰ Dato estimado a partir de una muestra con error estándar relativo entre el 10% y el 30%
- .. Dato no significativo estadísticamente, con error estándar relativo mayor al 30%

El presente informe muestra los resultados de la encuesta de hogares y viviendas que se realizó en el mes de octubre de 2010. Los datos corresponden a los hogares y viviendas que se encuentran en uso y que fueron censados en el momento de la encuesta. Los datos se refieren a la población residente en los hogares y viviendas censadas en el momento de la encuesta. Los datos se refieren a la población residente en los hogares y viviendas censadas en el momento de la encuesta.

Los datos se refieren a la población residente en los hogares y viviendas censadas en el momento de la encuesta. Los datos se refieren a la población residente en los hogares y viviendas censadas en el momento de la encuesta. Los datos se refieren a la población residente en los hogares y viviendas censadas en el momento de la encuesta.



ESTE VOLUMEN
**CENSO NACIONAL DE POBLACIÓN, HOGARES
Y VIVIENDAS 2010 - DATOS PROVISIONALES**
CON UNA TIRADA DE 1.000 EJEMPLARES
SE TERMINÓ DE IMPRIMIR
EN EL MES DE DICIEMBRE DE 2010
EN EL DEPARTAMENTO PUBLICACIONES DE INDEC
AV. PRESIDENTE JULIO A. ROCA 609
C1067ABB CIUDAD AUTÓNOMA DE BUENOS AIRES
REPÚBLICA ARGENTINA

2010



REPÚBLICA ARGENTINA
MINISTERIO DE ECONOMÍA Y FINANZAS PÚBLICAS
INSTITUTO NACIONAL DE ESTADÍSTICA Y CENSOS

INDEC

INSTITUTO NACIONAL DE ESTADÍSTICA Y CENSOS