

CENSO NACIONAL DE POBLACIÓN, HOGARES Y VIVIENDAS

CENSISTA DE VIVIENDAS PARTICULARES

| **Módulo 7: Tus Planillas**



CENSO 2022
República Argentina

Módulo 7 - Tus planillas




Para realizar tu trabajo como censista vas a usar cuatro materiales principales: el plano de segmento, los cuestionarios y las siguientes planillas:

- **Planilla de Recorrido del Censista (C1)**
- **Planilla de Resumen de Cobertura del Segmento (RCS)**

Estos materiales están relacionados entre sí. Ya vimos en detalle el plano de segmento y el cuestionario (P), ahora vamos a abordar para qué sirven y cómo se utilizan las planillas.

Los procedimientos para completar estas planillas, que se detallan a continuación, serán contingencia si no podés utilizar el aplicativo CensAr que tendrás cargado en tu teléfono celular.



Esta planilla te permite:

- Registrar de forma ordenada cada una de las viviendas a medida que las visites para no omitir ninguna, así como los hogares y personas que vivan habitualmente allí.
- Organizar tu tarea, anotando aquellas viviendas donde deberás volver.
- Resumir la información sobre la cantidad de personas por sexo que relevaste en cada vivienda, como también las que realizaron el e-CENSO. A partir de estos datos se obtienen los resultados provisorios del Censo. del

IMPORTANTE: Para realizar esta tarea, tené presente qué entendemos por vivienda y hogar en el Censo, así como los tipos de vivienda que deberás censar. Esto lo viste en el módulo 3.

A continuación, te proponemos ver un video sobre cómo completar la planilla C1:






Para acceder al video de **Planilla C1** escaneá el código QR.



EN SÍNTESIS: Utilizá la planilla C1 para ir anotando todas las viviendas particulares HABITADAS O DESHABITADAS que encuentres en el recorrido del segmento.

Te invitamos a visualizar y descargar la planilla C1:

CENSO NACIONAL DE POBLACIÓN, HOGARES Y VIVIENDAS 2022 PLANILLA DE RECORRIDO DEL CENSISTA **C1**

Obligatoriedad de inscripción y recenseo - Ley 17.122

1 - UBICACIÓN GEOGRÁFICA					Copiar del plano en la sede antes de salir a censar															4 - NUMERAR PLANILLA	
PROVINCIA:	Código	Nombre		Fracción:														Planilla N°	de	de	
DEPARTAMENTO / PARTIDO / COMUNA:	Código	Nombre		Radio:																	
LOCALIDAD:	Código	Nombre		Segmento:																	
2 - TIPO DE OPERATIVO																					
Marque con una cruz										VIVIENDAS PARTICULARES <input type="checkbox"/> 1					VIVIENDAS COLECTIVAS <input type="checkbox"/> 2					SUPERVISIÓN <input type="checkbox"/> 3	
3 - ORDEN DEL RECORRIDO DEL CENSISTA				Completar en la puerta / entrada de la vivienda																	
Vivienda N°	Mancana N°	Lado de manzana N°	Código de calle	Nombre de calle / Ruta / Camino (Escriba hasta donde disponga de espacio)	Puerta N° / Km		Piso N°	Dpto. / Plaza	Edificio / Microblock	Entrada / Tera	Escalera	Casa / Torre	Vivienda visitada				Hogar N°	Población			
					(1)	(2)							(1)	(2)	(1)	(2)		(1)	(2)	(1)	(2)

5 - TOTAL DE CUESTIONARIOS ENTREGADOS Subtotales por planilla

Complete solo en la primera planilla. Luego de contar manualmente el total de cuestionarios que entregará a su jefe. Total

Firma del censista o asistente de jefe de fracción Adaptación del censista o asistente de jefe de fracción (Realice solo en la primera planilla)

En este módulo hemos conocido la Planilla de Recorrido del Censista (C1) y la Planilla Resumen de Cobertura del Segmento (RCS), también cuándo, cómo y con qué información completarlas.

Siempre tené presente que...

PARA CENSAR DEBÉS:

- Seguir las indicaciones del plano, así como las normas para recorrer tu área de trabajo
- Registrar en la app CENS.ar o en la planilla C1 todas las viviendas, hogares y personas que encuentres en tu segmento, inclusive las que realizaron el Censo digital.
- Completar el cuestionario censal.
- Y al finalizar, anotar en la planilla RCS el cumplimiento de tu recorrido (si no utilizaste el aplicativo).

CENSAR ES:

Completar la **Planilla C1** y el **Cuestionario Censal** para cada Vivienda, Hogar y Personas que encuentres en tu segmento, **inclusive las que realizaron el e-CENSO**.

Debes seguir estrictamente las indicaciones del plano y las normas para recorrer tu área de trabajo.

Y al finalizar, es importante que registres el cumplimiento del recorrido en la **Planilla RCS**.