

DIRECCIÓN GENERAL DE ESCUELAS DE LA PROVINCIA

CENSO DE LA POBLACIÓN ESCOLAR DE LA PROVINCIA DE BUENOS AIRES

Levantado por resolución del Honorable
Consejo General de Educación, en los
días 25, 26, 27 y 28 de febrero de 1931
—siendo Director General de Escuelas—

Don FRANCISCO A. PEREIRA

— y compilado en la administración del —

Dr. JUAN VILGRE LA MADRID

— bajo la dirección del —


Prof. JOSÉ F. SANTAMARINA

— Inspector General de Escuelas —
jefe del Censo Escolar de la Provincia



LA PLATA
TALLER DE IMPRESIONES OFICIALES

1931



15 DIC 1995



CENSO DE LA POBLACIÓN ESCOLAR DE LA PROVINCIA
DE BUENOS AIRES

—
FEBRERO DE 1931

C/BA 1931 l
Ej 1-
No se presta

DIRECCIÓN GENERAL DE ESCUELAS DE LA PROVINCIA



CENSO DE LA POBLACIÓN ESCOLAR

DE LA PROVINCIA DE BUENOS AIRES

Levantado por resolución del Honorable
Consejo General de Educación, en los
días 25, 26, 27 y 28 de febrero de 1931
—s'endo Director General de Escuelas—

Don FRANCISCO A. PEREIRA

—y compilado en la administración del—

Dr. JUAN VILGRÉ LA MADRID

— bajo la dirección del —

Prof. JOSÉ F. SÁNTAMARINA

— Inspector General de Escuelas —
Jefe del Censo Escolar de la Provincia



LA PLATA
TALLER DE IMPRESIONES OFICIALES

1931

Proyecto de resolución presentado al Honorable Consejo General de Educación, por el Consejero don Juan Cruz Ocampo, mandando levantar el Censo de la Población Escolar de la Provincia de Buenos Aires.

El Honorable Consejo General de Educación en uso de las atribuciones establecidas en la Ley de Educación Común de la Provincia, y de acuerdo con lo establecido en el artículo 7º de la misma;

RESUELVE:

Art. 1º En la primera quincena del mes de febrero de 1931, se procederá a levantar un Censo Escolar en la Provincia, que comprenderá todos los niños de ambos sexos entre los 6 y los 14 años de edad.

Art. 2º La Dirección General de Escuelas por medio de la Inspección General, procederá a disponer la forma en que debe realizarse el Censo Escolar que se indica en el artículo anterior, a cuyo efecto se recabarán los buenos oficios de los Comisionados Escolares y Municipales, Directores y maestros de las escuelas comunes y sociedades cooperadoras de las mismas.

Art. 3º Los gastos que demande el cumplimiento de esta resolución se imputarán a la partida del inciso 1º, ítem 18 del Presupuesto Escolar en vigencia.

La Plata, octubre 28 de 1930.

JUAN CRUZ OCAMPO.

La Plata, octubre 29 de 1930.

El Consejo General de Educación, en sesión de la fecha;

RESUELVE:

Passar el presente proyecto del Consejero Don Juan Cruz Ocampo a estudio de las comisiones de Asuntos Técnicos y de Hacienda y Presupuesto.

F. A. PEREIRA.
Mario Gorostazu,
Secretario.

Honorable Consejo:

Vuestras Comisiones de Asuntos Técnicos y Hacienda y Presupuesto han estudiado el proyecto de resolución ordenando se levante un Censo Escolar, presentado por el Consejero don Juan Cruz Ocampo.

Las Comisiones creen que el Censo Escolar, dado el tiempo transcurrido desde que se realizó el último (1907), es de indiscutible utilidad llevarlo a cabo, pues siempre que se observen las normas y orientaciones que son fundamentales en esta clase de trabajos, permitirá a la Superioridad atender los intereses reales de la instrucción primaria encomendada a su gobierno y gestión.

No escapa a las mismas comisiones, que los gastos que demandará una operación de esta naturaleza, son importantes y que, tal vez, el estado financiero de la Dirección General de Escuelas de la Provincia, en estos momentos no le permitirían solventarlos, dado que está exigida y empeñada por otros impostergables y de inmediata urgencia, pero teniendo en cuenta que una resolución como la proyectada no sólo interesa a la rama encargada de impartir la enseñanza, sino también al mismo gobierno de la Provincia y aún al país, por su finalidad social, pensamos que hay que buscar la forma de resolverlo, a fin de que no quede en el campo de las aspiraciones, pero irrealizable por la falta de fondos.

Igualmente el Censo debe proporcionar al sociólogo y al funcionario como al mismo Consejo en sus tareas de orientador de la instrucción primaria, los elementos necesarios para una justa distribución de escuelas, ya normales o de especialidades, según las tareas comprobadas o de posible deducción por los antecedentes hereditarios, individuales o aquellos que pueden deducirse de un examen psicológico del sujeto, lo que llevará a la oficina central compiladora a anotar las conclusiones que emerjan de las observaciones apuntadas.

Otro punto que las comisiones han tenido en cuenta, es el relativo a la fecha oportuna en que ha de llevarse a cabo la operación del Censo, buscando la mejor y más fácil realización del mismo sin lesionar el derecho al bien adquirido descanso, que permiten las vacaciones, a los maestros y directores, luego de un año de la ardua labor que les ha exigido el año escolar.

Por otra parte, no debe olvidarse que las vacaciones provocan ausencias del lugar por razones de veraneo que se de-

cretan las familias y que se extienden, por lo general, hasta la segunda quincena de febrero, en que se regresa para preparar las tareas del año.

Las Comisiones de Asuntos Técnicos y Hacienda y Presupuesto, tienen por conveniente aconsejaros sancioneis el dicho proyecto con las ligeras modificaciones que le han introducido y cuyos fundamentos dejan expuestos en las razones antes expresadas. El proyecto, en definitiva sería el siguiente:

Art. 1º En la segunda quincena del mes de febrero de 1931, se procederá a levantar un Censo Escolar en la Provincia, que comprenda todos los niños de ambos sexos entre los 6 y 14 años de edad.

Art. 2º La Dirección General de Escuelas, por medio de la Inspección General, procederá a disponer la forma en que debe realizarse el Censo Escolar que se indica en el artículo anterior, a cuyo efecto se recabarán los buenos oficios de los Comisionados Escolares y Municipales, Directores y maestros de las escuelas comunes y sociedades cooperadoras de las mismas, como también la de vecinos caracterizados, nombrados en comisión a este efecto por los Comisionados Escolares.

Art. 3º Facúltase al Director General de Escuelas para gestionar de la Intervención Nacional la inclusión de un rubro de treinta mil pesos, en el Presupuesto de la Provincia, a fin de atender los gastos que demande el Censo proyectado.

Art. 4º Comuníquese, etc.

*Pedro F. Alvarez, Pedro Goenaga.
Joaquín L. Baca.*

**Decreto del Honorable Consejo General de Educación
mandando levantar el Censo Escolar de la Provincia**

La Plata, noviembre 18 de 1930.

De acuerdo con lo dictaminado precedentemente, el Consejo General de Educación, en sesión de la fecha —

RESUELVE:

1º En la segunda quincena del mes de febrero de 1931, se procederá a levantar un Censo Escolar en la Provincia, que comprenda a todos los niños de ambos sexos, entre los 6 y 14 años de edad.

2º La Dirección General de Escuelas, por medio de la Inspección General, procederá a disponer la forma en que debe realizarse el Censo Escolar que se indica en el artículo anterior, a cuyo efecto se recabarán los buenos oficios de los Comisionados Escolares y Municipales, directores y maestros de las escuelas comunes y sociedades cooperadoras de las mismas, como también los de vecinos caracterizados, nombrados en comisión a este efecto por los Comisionados Escolares.

3º Facultar al señor Director General de Escuelas para gestionar de la Intervención Nacional la inclusión de un rubro de treinta mil pesos, en el Presupuesto de la Provincia, a fin de atender los gastos que demande el Censo proyectado.

4º A sus efectos pasar estas actuaciones al señor Director General de Escuelas. /

F. A. PEREIRA.
Mario Gorostazu.
Secretario.

**Decreto de la Dirección General de Escuelas
designando la fecha para realizar el Censo Escolar de la Provincia**

La Plata, diciembre 18 de 1930.

Habiendo resuelto el Honorable Consejo General de Educación, de acuerdo con lo establecido en los artículos 7, 8 y 9 de la ley respectiva, el levantamiento de un Censo Escolar en la Provincia, que comprenda los niños de 6 a 14 años cumplidos, operación que debe realizarse en la segunda quincena del mes de febrero del año entrante de 1931, y habiéndolo elevado la Inspección General los proyectos de fichas, planillas, resúmenes, instrucciones y circulares necesarias para la operación censal, el Director General de Escuelas —

DECRETA:

Art. 1º Desígnanse los días 25, 26, 27 y 28 del mes de febrero de 1931, para que se efectúe, en toda la Provincia, el Censo Escolar de los niños entre los 6 y los 14 años cumplidos.

Art. 2º Apruébanse los formularios proyectados por la Inspección General para la realización de la operación censal, así como las instrucciones y circulares correspondientes, mandándose imprimir en la cantidad que se determina en la comunicación de la Inspección General.

Art. 3º Encomiéndase a los señores Comisionados Escolares la organización y distribución de los trabajos del Censo, a cuyo efecto solicitarán la colaboración del personal docente y administrativo del distrito, para los cuales es una carga pública irrenunciable; autoridades municipales, eclesiásticas y policiales; sociedades cooperadoras de las escuelas y vecinos caracterizados de la localidad, de acuerdo con las instrucciones generales que oportunamente, se les remitirán.

Art. 4º Diríjase nota al señor Interventor Nacional de la Provincia comunicándole la resolución del Honorable Consejo

General de Educación, respecto a la realización del Censo Escolar, y solicitándole quiera recabar de los señores Comisionados Municipales, Jueces de Paz, Comisarios de Policía y demás autoridades de los partidos de la Provincia, presten el concurso necesario a los encargados de efectuar la operación Censal.

Art. 5º Notifíquese, publíquese y vuelva a la Inspección General, a los efectos de su cumplimiento.

F. A. PEREIRA.
Luciano Salessi.
Secretario.

Nota del Inspector General don José F. Santamarina elevando a la Dirección de Escuelas la recopilación del Censo Escolar de la Provincia.

La Plata, septiembre 8 de 1931.

Señor Director General de Escuelas de la Provincia, doctor Juan Vilgré La Madrid.

Tengo el agrado de elevar al señor Director General, la recopilación de los datos que arrojan las planillas y resúmenes del Censo Escolar levantado en la Provincia de Buenos Aires, en los días 25, 26, 27 y 28 del mes de febrero del corriente año, en virtud de la resolución del Honorable Consejo General de Educación, que así lo resolviera, y cuya ejecución fuera confiada a la dirección del que suscribe.

Sin mayores dificultades y dando acabada prueba de patriotismo los Comisionados Escolares, algunos Municipales y Comisarios de Policía, directores y maestros de las escuelas comunes, secretarios y personal de los Consejos Escolares, muchos maestros de las escuelas nacionales, sociedades cooperadoras y vecinos de buena voluntad, han llevado a cabo la importante obra del Censo Escolar en el extenso territorio de la Provincia, no pudiendo anotarse sino pequeños e insignificantes errores, que fueron subsanados debida y oportunamente, pudiendo asegurarse que la tarea censal se ha verificado en forma compleja, que podríamos clasificar de exacta, dado que han intervenido en ella alrededor de 12.000 personas.

Cabe dejar constancia que la importante obra del Censo Escolar de la Provincia ha sido llevada a cabo sin más erogación del tesoro escolar, que el importe de los impresos necesarios para la anotación de los datos censales, pues todas las personas que intervinieron en aquella, lo hicieron a título ad honorem, sufragando ellas mismas los gastos de movilidad, lo que acusa claramente el esfuerzo patriótico puesto al servicio de tan importante tarea. El último Censo Escolar de la Provincia, levantado en 1907, costó al erario escolar la cantidad de pesos 110.000 m/n.

El personal docente de las escuelas de la Provincia tuvo a su cargo la parte más importante de la tarea censal, y en su oportunidad solicité y obtuve del señor Director General la palabra de estímulo para los que se habían hecho acreedores a ella por su desinteresado y patriótico concurso.

Es digno de notarse que en todos los distritos, sin excepción, se efectuó el Censo Escolar en los días indicados, no sufriendo tropiezo ni demoras de ninguna especie, lo que demuestra la actividad y celo con que cumplieron su cometido todos los encargados de realizarlo, acusando un espíritu ecuánime y de disciplina, que honra a todos por igual.

El Censo Escolar que se acaba de realizar viene a llenar una necesidad imperiosa, pues desde 1907, es decir, durante 24 años, se desconocía con precisión el total de la población escolar de la Provincia, así como el número de niños que no recibían educación, llegando a forjarse cifras abrumadoras respecto al analfabetismo. Hoy queda dilucidada toda duda al respecto, sabiendo que los niños en la edad escolar de 8 a 14 años, que no concurrían a las escuelas en el año último, solo alcanzaban a la cifra de 52.608 o sea un 10.68 % de la población infantil en edad escolar censada.

Verdad es que los niños de 6 y 7 años, que aún no han concurrido a las escuelas, y, por lo tanto, se consideran analfabetos, porque la Ley que rige en la Provincia los tiene fuera de la edad escolar, suman 106.823, que constituye el 21.67 % de la población infantil censada; pero, ello es el resultado de la disposición legal citada, que les impide ser inscriptos en nuestras escuelas hasta tanto cumplan los 8 años de edad, por lo que deben deducirse del total de analfabetos censados, a los efectos de considerar las necesidades escolares de la Provincia.

Proyectada la forma en que debía realizarse el Censo de la población infantil de la Provincia, comprendiendo los niños de 6 a 14 años, se dispuso la adopción de una planilla-ficha, conteniendo los datos siguientes: Apellido y nombre de los niños censados, sexo, nacionalidad, edad, instrucción, concurrentes a escuelas, grados cursados, defectos físicos y psíquicos, trabajos en el hogar o fuera de él, nacionalidad de los padres, huérfanos de padre, madre o ambos, centros urbanos y rurales que habitan, y, por último, niños que dependen de tutores o encargados.

Las planillas-fichas fueron llenadas directamente por los censistas, recibíendolas los Comisionados Escolares respectivos, quienes hicieron el resumen general de cada distrito, elevando copias, debidamente legalizadas a esta Inspección General, con cuyos originales se hicieron, en primer término, los resúmenes generales que se elevaron al señor Director General y Consejo General de Educación con fecha 15 de mayo último, al mismo tiempo que se remitían al señor Interventor Nacional de la Provincia y Ministros de la Intervención, Ministro de Instrucción Pública de la Nación, Poder Judicial de la Provincia, Consejo Nacional de Educación, Comisionados Municipales y Escolares de la Provincia, Direcciones de Estadística y Trabajo, Universidades, Colegios Nacionales, Escuelas Normales y de Comercio del país, Inspectores seccionales, directores de escuelas comunes, reparticiones provinciales, etc., etc.

El último censo de la población escolar de la Provincia fué levantado en enero de 1907, siendo el total de los niños censados, de 5 a 13 años, de 223.329. Deducidos los de 5, 6, 7 y 13 años, considerados fuera de la edad escolar en la Provincia, quedaron 142.685 escolares.

El Censo presente establece que los niños en edad escolar de 8 a 12 años, llegan a 394.944, lo que da un aumento sobre los de 1907, de 154.259 niños, o sea el 108.11 % de aumento.

El Censo de 1907 arrojó el total de 128.726 analfabetos, de los que deducidos los de 5, 6 y 7 años, quedaron 44.173 en edad escolar que carecían de instrucción, o sea el 29.98 % de los niños censados de 8 a 12 años.

El costo de dicho censo fué de pesos 110.000, a razón de pesos 0.43 centavos por niño censado. El Censo Provincial de 1881 costó pesos 0.12 por habitante y el nacional de 1905 pesos 0.30 por cada censado.

El actual Censo Escolar, sólo cuesta al erario público el importe de las planillas impresas que fueron necesarias para su levantamiento.

Los resultados totales de los varones censados, que alcanzan a 252.749, o sea el 51.29 %, y el de las niñas que llega a 239.942, igual al 48.71 %, hacen notar el equilibrio exis-

tente entre ambos sexos, lo que reproduce un hecho comprobado en los censos anteriores de 1881, 1895 y 1907.

Las varones prevalecen en 95 distritos y las niñas en 14, y en 1 se equilibran (Tornquist). Los distritos en que el número de niñas censados aventaja al de varones, son los de Carlos Tejedor, Castelli, Dolores, General Belgrano, General Pueyrredón, Laprida, Mercedes, Pehuajó, Ramallo, Rauch, San Antonio de Areco, San Pedro, Suipacha y Vecino.

Como apéndice del presente trabajo censal presento al señor Director General algunas cifras comparativas entre el número de escuelas, maestros y alumnos que existían a principios del año 1931, y el de los mismos existentes al terminar el mes de septiembre del corriente año 1931, cuyos aumentos se han producido como resultado, en primer lugar, del levantamiento del presente Censo Escolar, y con la aceptación del plan de creación de nuevas escuelas y puestos de maestros, que fuera encargado por esa Superioridad a esta Inspección General, para así poder llevar a las aulas el mayor número de los analfabetos que, en edad escolar, arrojara el Censo, plan que mereció la aprobación del señor Director General y del Honorable Consejo de Educación, y el que elevado a la consideración de la Intervención Nacional de la Provincia, hizo que ésta accediera al aumento de las partidas respectivas del presupuesto escolar, con lo cual se pudieron reabrir y crear 138 escuelas y designar 962 nuevos maestros, llevando a las aulas 32.336 alumnos más que los inscriptos en 1930.

Saluda al señor Director General muy atentamente.

JOSÉ F. SANTAMARINA,
Inspector General,
Jefe del Censo Escolar de la Provincia.

Censo de la Población Escolar de la provincia de Buenos Aires, mandado levantar por el Honorable Consejo General de Educación, de los niños de 6 a 14 años cumplidos, y realizado en los días 25, 26, 27 y 28 de febrero de 1931.

RESUMEN GENERAL

	Sumas	Totales	Por ciento	
1. Varones censados de 6 a 14 años	252.749	492.691	51.29	
2. Mujeres censadas de 6 a 14 años . . .	239.942		48.71	
3. Argentinos censados de 6 a 14 años .	473.267	492.691	96.05	
4. Extranjeros censados de 6 a 14 años .	19.424		3.95	
5. Niños de 6 años, censados	47.708	492.691	9.68	
6. » » 7 » »	59.115		11.99	
7. » » 8 » »	64.430		13.07	
8. » » 9 » »	61.907		12.56	
9. » » 10 » »	62.319		12.69	
10. » » 11 » »	58.923		11.95	
11. » » 12 » »	53.365		10.83	
12. » » 13 » »	47.567		9.65	
13. » » 14 » »	37.357		7.58	
14. » analfabetos censados (1)	159.431		492.691	32.35
15. » que saben sólo leer	4.445			0.90
16. » que saben leer y escribir	328.815			66.75
17. » concurrentes a escuelas provin.	260.140		492.691	52.79
18. » » » » nacionales	30.639	6.21		
18. » » » » privadas	31.313	6.35		
20. » que no concurren a la esc. (2)	170.599	34.65		
21. » que cursaron el 1º grado	109.649	33.25		
22. » » » » 2º »	88.118	26.72		
23. » » » » 3º »	65.676	19.92		
24. » » » » 4º »	38.913	329.755	11.80	
25. » » » » 5º »	17.635		5.35	
26. » » » » 6º »	9.764		2.96	
27. » » tienen defectos físicos	3.448	492.691	0.69	
28. » » » » psíquicos	2.334		0.47	
29. » » no tienen defectos	486.909		98.84	

(1) Entre los niños analfabetos censados, figuran los de 6 y 7 años, que por la Ley de Educación vigente en la Provincia, se hallan aún fuera de la edad escolar, pues empieza a los 8 años cumplidos. Por consiguiente, del número de 159.431 niños analfabetos, que arroja el Censo, deben deducirse los 106.823 de 6 y 7 años censados, con lo que la cifra de analfabetos en edad escolar queda reducida a 52.608 niños, lo que da un 10.68 por ciento.

(2) La misma observación debe tenerse en cuenta para el total de 170.599 niños que no concurren a la escuela, pues siendo obligatoria la inscripción escolar desde los 8 años, queda solamente el número de 63.776 en condiciones de ser inscriptos en las escuelas, o sea el 12.45 por ciento.

	Sumas	Totales	Por ciento
30. » » trabajan en la casa	144.024	492.691	29.23
31. » » » fuera de la casa	14.544		2.99
32. » » no trabajan	334.123		67.78
33. Niños de padre argentino	242.236	492.691	49.16
34. » » » extranjero	231.640		47.03
35. » » » de n/desconocida	18.815		3.81
36. » » madre argentina	279.526	492.691	56.73
37. » » » extranjera	201.871		40.98
38. » » » de n/desconocida	11.294		2.29
39. » huérfanos de padre	33.978	492.691	6.89
40. » » » madre	18.475		3.75
41. » » » padre y madre	4.607		0.93
42. » que no son huérfanos	435.631	492.691	88.43
43. » » habitan en centros urbanos	323.386		67.66
44. » » » » » rurales.	169.305		32.34
45. » » tienen tutor o encargado . .	10.337	492.691	2.09
46. » » no tienen tutor o encargado	482.354		97.91

La Plata, mayo 15 de 1931.

JOSÉ F. SANTAMARINA.
Inspector General de Escuelas
Jefe del Censo Escolar de la Provincia.

Niños varones y mujeres, de 6 a 14 años, censados en cada distrito

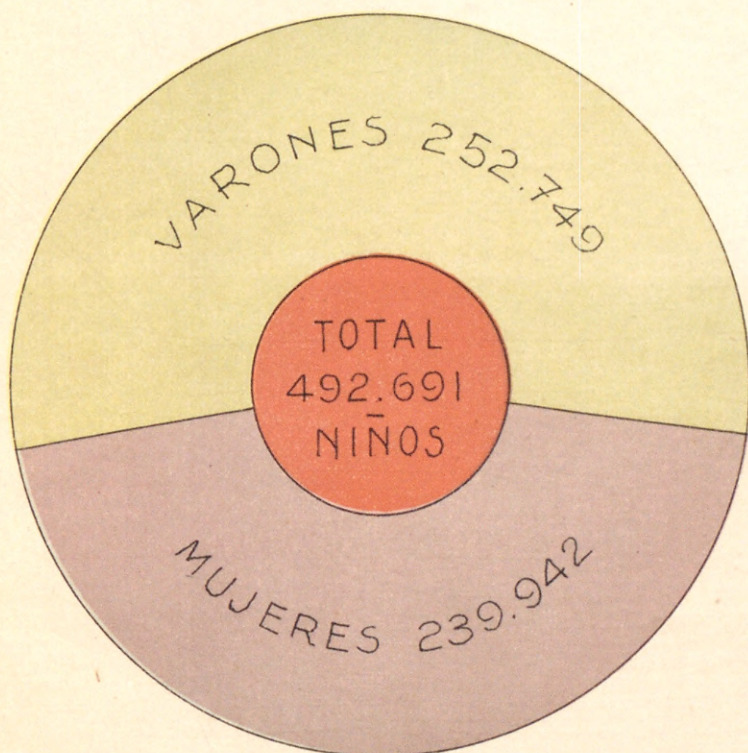
Distritos	Varones	Mujeres	Totales
La Plata	14 412	14 141	28 553
Adolfo Alsina	1 856	1 646	3 502
Alberti	1 239	1 114	2 353
Almirante Brown	1 689	1 612	3 301
Avellaneda	24 175	22 309	46 484
Ayacucho	1 576	1 467	3 043
Azul	3 465	3 346	6 811
Bahía Blanca	9 377	8 873	18 250
Balcarce	3 118	3 000	6 118
Baradero	1 803	1 645	3 448
Bartolomé Mitre	2 153	2 057	4 210
Bolívar	2 401	2 353	4 754
Bragado	2 720	2 611	5 331
Brandsen	696	661	1 357
Campana	1 493	1 415	2 908
Cañuelas	911	851	1 762
Carlos Casares	1 789	1 764	3 553
Carlos Tejedor	1 058	1 098	2 156
Carmen de Areco	1 027	880	1 907
Caseros	1 016	959	1 975
Castelli	648	594	1 242
Colón	1 357	1 312	2 669
Coronel Dorrego	1 677	1 674	3 351
Coronel Pringles	1 367	1 251	2 618
Coronel Suárez	3 109	2 866	5 975
Chacabuco	3 257	3 212	6 469
Chascomús	1 337	1 237	2 574
Chivilcoy	4 440	4 103	8 543
Dolores	1 458	1 511	2 969
Esteban Echeverría	573	527	1 100
Exaltación de la Cruz	758	720	1 478
Florencio Varela	814	519	1 333
General Alvarado	924	829	1 753
General Alvear	678	613	1 291
General Arenales	1 440	1 303	2 743
General Belgrano	631	721	1 352
General Lamadrid	1 133	1 083	2 216
General Lavalle	352	344	696
General Madariaga	944	886	1 830
General Paz	1 067	1 025	2 092
General Pinto	1 782	1 720	3 502
General Pueyrredón	3 928	4 094	8 022
General Rodríguez	415	349	764
General Sarmiento	1 726	1 617	3 343
General Viamonte	1 611	1 447	3 058
General Villegas	2 726	2 676	5 402
González Chaves	1 149	1 094	2 243
Guaminí	1 178	1 158	2 336
Juárez	1 198	1 138	2 336
Junín	4 856	4 733	9 589
Laprida	792	793	1 585
Las Conchas	1 699	1 652	3 351
Las Flores	1 239	1 191	2 430
Las Heras	637	608	1 245
Leandro N. Alem	1 231	1 139	2 370
Lincoln	3 145	3 144	6 289

Distritos	Varones	Mujeres	Totales
Lobería	1 540	1 499	3 039
Lobos	1 714	1 679	3 393
Lomas de Zamora	7 377	7 042	14 419
Luján	2 042	1 820	3 862
Magdalena	1 246	1 186	2 432
Maipú	736	660	1 396
Marcos Paz	562	484	1 046
Mar Chiquita	984	890	1 874
Matanza	3 114	2 962	6 076
Mercedes	2 698	2 893	5 591
Merlo	969	884	1 853
Monte	726	652	1 378
Moreno	535	407	942
Morón	3 506	3 260	6 766
Navarro	1 371	1 310	2 681
Necochea	2 576	2 541	5 117
Nueve de Julio	3 675	3 302	6 977
Olavarría	2 921	2 748	5 669
Patagones	1 035	946	1 981
Pehuajó	3 829	3 841	7 670
Pellegrini	1 916	1 779	3 695
Pergamino	5 354	5 021	10 375
Pila	314	261	575
Pilar	1 493	1 348	2 841
Puan	1 621	1 526	3 147
Quilmes	5 149	5 146	10 295
Ramallo	1 420	1 512	2 932
Rauch	1 089	1 110	2 199
Rivadavia	1 849	1 709	3 558
Rojas	1 834	1 827	3 661
Roque Pérez	1 128	1 049	2 177
Saavedra	1 508	1 404	2 912
Saladillo	2 135	1 940	4 075
Salto	2 127	2 048	4 175
San Andres de Giles	1 288	1 271	2 559
San Antonio de Areco	986	1 000	1 986
San Fernando	2 662	2 453	5 115
San Isidro	3 108	2 860	5 968
San Martín	8 514	7 844	16 358
San Nicolás	3 031	2 824	5 855
San Pedro	2 336	2 406	4 742
San Vicente	647	608	1 255
Suipacha	552	577	1 129
Tandil	4 199	4 119	8 318
Tapalqué	929	883	1 812
Tordillo	221	189	410
Tornquist	950	950	1 900
Trenque Lauquen	1 822	1 713	3 535
Tres Arroyos	3 675	3 348	7 023
Vecino	432	464	896
Veinticinco de Mayo	3 398	2 979	6 377
Vicente López	2 954	2 712	5 666
Villarino	1 279	1 100	2 379
Zárate	2 423	2 271	4 694
Sumas	252 749	239 942	492 691
Tanto por ciento	51.29	48.71	100.00

CENSO ESCOLAR DE LA PROVINCIA DE BUENOS AIRES

I

NIÑOS DE 6 A 14 AÑOS CENSADOS



Niños argentinos y extranjeros censados, de 6 a 14 años, en cada distrito

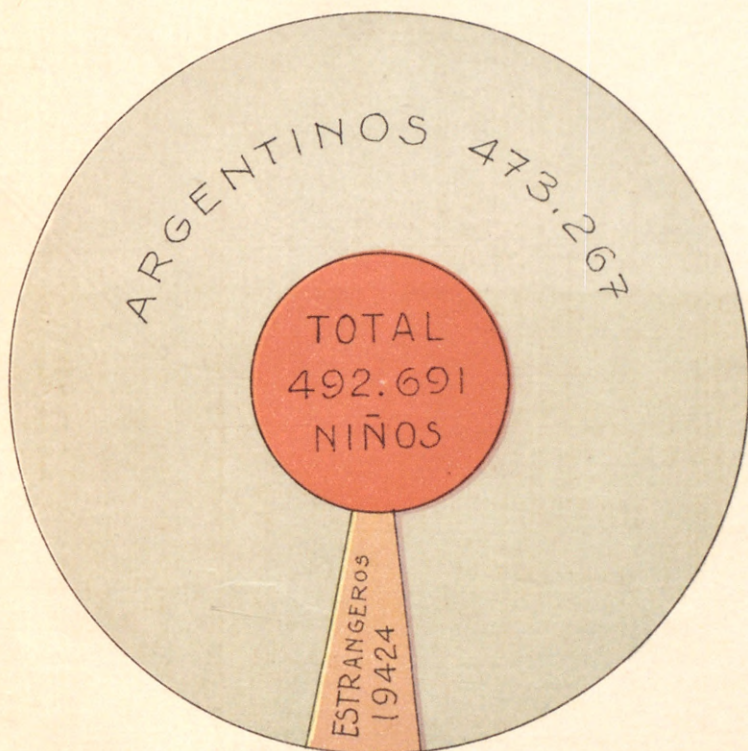
Distritos	Argentinos	Extranjeros	Totales
La Plata	26 766	1 787	28 553
Adolfo Alsina	3 367	135	3 502
Alberti	2 314	39	2 353
Almirante Brown	3 119	182	3 301
Avellaneda	42 480	4 004	46 484
Ayacucho	3 010	33	3 043
Azul	6 767	44	6 811
Bahía Blanca	17 187	1 063	18 250
Balcarce	5 894	224	6 118
Baradero	3 397	51	3 448
Bartolomé Mitre	4 140	70	4 210
Bolívar	4 742	12	4 754
Bragado	5 241	90	5 331
Brandsen	1 335	22	1 357
Campana	2 811	97	2 908
Cañuelas	1 749	13	1 762
Carlos Casares	3 455	98	3 553
Carlos Tejedor	2 138	18	2 156
Carmen de Areco	1 889	18	1 907
Caseros	1 963	12	1 975
Castelli	1 229	13	1 242
Colón	2 608	61	2 669
Coronel Dorrego	3 281	70	3 351
Coronel Pringles	2 589	29	2 618
Coronel Suárez	5 857	118	5 975
Chacabuco	6 377	92	6 469
Chascomús	2 548	26	2 574
Chivilcoy	8 500	43	8 543
Dolores	2 937	32	2 969
Esteban Echeverría	1 056	44	1 100
Exaltación de la Cruz	1 455	23	1 478
Florencio Varela	1 236	97	1 333
General Alvarado	1 701	52	1 753
General Alvear	1 289	2	1 291
General Arenales	2 662	81	2 743
General Belgrano	1 341	11	1 352
General Lamadrid	2 200	16	2 216
General Lavalle	694	2	696
General Madariaga	1 807	23	1 830
General Paz	2 075	17	2 092
General Pinto	3 462	40	3 502
General Pueyrredón	7 640	382	8 022
General Rodríguez	739	25	764
General Sarmiento	3 162	181	3 343
General Viamonte	2 971	87	3 058
General Villegas	5 331	71	5 402
González Chaves	2 200	43	2 243
Guaminí	2 300	36	2 336
Juárez	2 234	102	2 336
Junín	9 351	238	9 589
Laprida	1 560	25	1 585
Las Conchas	3 135	216	3 351
Las Flores	2 309	121	2 430
Las Heras	1 236	9	1 245
Leandro N. Alem	2 320	50	2 370
Lincoln	6 190	99	6 289

Distritos	Argentinos	Extranjeros	Totales
Lobería	2 992	47	3 039
Lobos	3 361	32	3 393
Lomas de Zamora	13 483	936	14 419
Luján	3 792	70	3 862
Magdalena	2 411	21	2 432
Maipú	1 390	6	1 396
Marcos Paz	1 005	41	1 046
Mar Chiquita	1 857	17	1 874
Matanza	5 584	492	6 076
Mercedes	5 522	69	5 591
Merlo	1 759	94	1 853
Monte	1 365	13	1 378
Moreno	894	48	942
Morón	6 335	431	6 766
Navarro	2 661	20	2 681
Necochea	5 049	68	5 117
Nueve de Julio	6 841	136	6 977
Olavarría	5 487	182	5 669
Patagones	1 918	63	1 981
Pehuajó	7 502	168	7 670
Pellegrini	3 622	73	3 695
Pergamino	10 182	193	10 375
Pila	575	—	575
Pilar	2 795	46	2 841
Puan	3 104	43	3 147
Quilmes	9 400	895	10 295
Ramallo	2 916	16	2 932
Rauch	2 194	5	2 199
Rivadavia	3 474	84	3 558
Rojas	3 572	89	3 661
Roque Pérez	2 151	26	2 177
Saavedra	2 828	84	2 912
Saladillo	4 012	63	4 075
Salto	4 144	31	4 175
San Andres de Giles	2 534	25	2 559
San Antonio de Areco	1 969	17	1 986
San Fernando	4 759	356	5 115
San Isidro	5 505	463	5 968
San Martín	15 112	1 246	16 358
San Nicolás	5 709	146	5 855
San Pedro	4 661	81	4 742
San Vicente	1 229	26	1 255
Suipacha	1 110	19	1 129
Tandil	8 040	278	8 318
Tapalqué	1 808	4	1 812
Tordillo	410	—	410
Tornquist	1 858	42	1 900
Trenque Lauquen	3 473	62	3 535
Tres Arroyos	6 857	166	7 023
Vecino	891	5	896
Veinticinco de Mayo	5 914	463	6 377
Vicente López	5 049	617	5 666
Villarino	2 291	83	2 379
Zárate	4 565	129	4 694
Sumas	473 267	19 424	492 691
Tanto por ciento	96.05	3.95	100.00

CENSO ESCOLAR DE LA PROVINCIA DE BUENOS AIRES

II

NIÑOS ARGENTINOS DE 6 A 14 AÑOS CENSADOS



Niños de 6 y 7 años censados, fuera de edad escolar, en cada distrito

Districtos	De 6 años	De 7 años	Totales
La Plata	3 025	3 424	6 449
Adolfo Alsina	518	426	944
Alberti	77	304	381
Almirante Brown	247	379	626
Avellaneda	5 422	5 796	11 218
Ayacucho	448	344	792
Azul	786	849	1 635
Bahía Blanca	1 430	2 204	3 634
Balcarce	904	807	1 711
Baradero	449	405	854
Bartolomé Mitre	452	446	898
Bolívar	527	520	1 047
Bragado	475	636	1 111
Brandsen	158	160	318
Campana	295	360	655
Cañuelas	89	196	285
Carlos Casares	265	450	715
Carlos Tejedor	228	228	456
Carmen de Areco	178	228	406
Caseros	320	230	550
Castelli	188	145	333
Colón	297	319	616
Coronel Dorrego	184	558	742
Coronel Pringles	321	324	645
Coronel Suárez	470	677	1 140
Chacabuco	325	757	1 082
Chascomús	311	288	599
Chivilcoy	254	967	1 221
Dolores	404	388	792
Esteban Echeverría	145	136	281
Exaltación de la Cruz	183	154	337
Florencio Varela	133	127	260
General Alvarado	232	213	445
General Alvear	145	169	314
General Arenales	388	337	725
General Belgrano	53	131	184
General Lamadrid	74	251	325
General Lavalle	84	81	165
General Madariaga	227	219	446
General Paz	282	271	553
General Pinto	459	437	896
General Pueyrredón	1 148	987	2 135
General Rodríguez	95	81	176
General Sarmiento	388	372	760
General Viamonte	339	362	701
General Villegas	518	662	1 180
González Chaves	88	256	344
Guaminí	266	300	566
Juárez	174	253	427
Junín	352	1 130	1 482
Laprida	94	183	277
Las Conchas	443	448	891
Las Flores	156	259	415
Las Heras	162	157	319
Leandro N. Alem	293	288	581
Lincoln	285	672	957

Distritos	De 6 años	De 7 años	Totales
Lobería	423	406	829
Lobos	404	453	857
Lomas de Zamora	637	1 664	2 301
Luján	392	400	792
Magdalena	96	283	379
Maipú	198	181	379
Marcos Paz	27	110	137
Mar Chiquita	270	229	499
Matanza	698	830	1 528
Mercedes	428	307	735
Merlo	109	226	335
Monte	139	167	306
Moreno	31	99	130
Morón	140	832	972
Navarro	399	306	305
Necochea	724	645	1 369
Nueve de Julio	229	834	1 063
Olavarría	731	685	1 416
Patagones	209	249	458
Pehuajó	343	1 130	1 473
Pellegrini	583	478	1 061
Pergamino	1 569	1 390	2 959
Pila	98	84	182
Pilar	402	318	720
Puan	137	332	469
Quilmes	1 337	1 272	2 609
Ramallo	91	396	487
Rauch	71	258	329
Rivadavia	399	436	735
Rojas	502	407	909
Roque Pérez	297	285	582
Saavedra	374	347	721
Saladillo	563	510	1 073
Salto	529	500	1 029
San Andrés de Giles	236	272	508
San Antonio de Areco	257	255	512
San Fernando	564	608	1 172
San Isidro	314	698	1 012
San Martín	550	1 965	2 515
San Nicolás	303	635	938
San Pedro	586	550	1 136
San Vicente	136	148	284
Suipacha	173	124	297
Tandil	1 205	1 024	2 229
Tapalqué	58	211	269
Tordillo	52	50	102
Tornquist	239	242	481
Trenque Lauquen	335	426	761
Tres Arroyos	728	646	1 374
Vecino	83	107	190
Veinticinco de Mayo	848	776	1 624
Vicente López	658	727	1 385
Villarino	283	274	557
Zárate	418	577	995
Sumas	47 708	59 115	106 823
Tanto por ciento	9.68	11.99	21.67

Niños de 8 a 12 años censados, en edad escolar, en cada distrito

Distritos	8 años	9 años	10 años	11 años	12 años	Totales
La Plata	3 681	3 444	3 541	3 368	2 987	17 021
Adolfo Alsina	435	441	445	384	401	2 106
Alberti	277	326	223	276	319	1 421
Almirante Brown	427	441	400	421	339	2 028
Avellaneda	6 368	5 857	6 082	5 388	4 688	28 333
Ayacucho	393	373	390	355	311	1 822
Azuí	891	807	903	816	781	4 198
Bahía Blanca	2 287	2 225	2 136	2 177	1 989	10 814
Balcarce	854	719	785	590	663	3 611
Baradero	459	396	442	398	396	2 091
Bartolomé Mitre	561	502	515	467	468	2 513
Bolívar	637	575	679	583	559	3 033
Bragado	662	676	703	688	570	3 299
Brandsen	197	168	144	184	150	843
Campana	355	354	384	371	316	1 780
Cañuelas	215	251	231	225	188	1 110
Carlos Casares	421	425	431	429	427	2 133
Carlos Tejedor	264	284	281	235	222	1 286
Carmen de Areco	250	249	217	231	210	1 157
Caseros	249	229	262	200	244	1 184
Castelli	169	136	163	126	142	736
Colón	345	319	318	307	290	1 579
Coronel Dorrego	341	404	386	435	386	1 952
Coronel Pringles	339	281	321	307	313	1 561
Coronel Suárez	767	762	806	937	410	3 682
Chacabuco	894	847	732	845	763	4 081
Chascomús	333	333	324	315	272	1 577
Chivilcoy	1 098	1 174	1 048	1 055	967	5 372
Dolores	366	311	407	319	310	1 713
Esteban Echeverría	155	121	114	113	111	614
Exaltación de la Cruz	212	178	181	192	184	947
Florencio Varela	139	133	175	169	180	796
General Alvarado	249	213	217	188	182	1 049
General Alvear	169	155	167	151	134	776
General Arenales	371	338	317	321	282	1 529
General Belgrano	157	200	173	174	167	870
General Lamadrid	259	253	268	286	267	1 333
General Lavalle	107	86	91	79	78	441
General Madariaga	241	233	248	197	217	1 136
General Paz	273	261	258	230	241	1 263
General Pinto	491	414	468	387	368	2 128
General Pueyrredón	1 132	977	1 062	984	851	4 956
General Rodríguez	82	91	111	86	77	447
General Sarmiento	454	401	439	392	363	2 049
General Viamonte	368	359	367	360	372	1 826
General Villegas	695	674	674	608	584	3 235
González Chaves	233	300	263	262	256	1 364
Guaminí	313	286	284	261	243	1 387
Juárez	277	285	278	316	282	1 438
Junín	1 223	1 294	1 194	1 180	1 073	5 964
Laprida	181	175	165	187	195	903
Las Conchas	427	417	296	379	346	1 765
Las Flores	327	267	279	290	320	1 483
Las Heras	156	155	157	152	140	760
Leandro N. Alem	318	298	310	280	245	1 451
Lincoln	774	814	715	785	720	3 808

Distritos	8 años	9 años	10 años	11 años	12 años	Totales
Lobería	416	358	365	363	322	1 824
Lobos	454	389	445	413	395	2 096
Lomas de Zamora	1 868	1 874	1 736	1 797	1 649	8 924
Luján	563	478	523	452	453	2 469
Magdalena	285	357	286	272	302	1 502
Maipú	179	173	165	149	149	815
Marcos Paz	121	147	123	122	120	633
Mar Chiquita	241	200	238	226	219	1 124
Matanza	789	769	869	668	595	3 690
Mercedes	925	995	976	986	405	4 287
Merlo	256	239	198	222	206	1 121
Monte	182	180	183	151	168	864
Moreno	119	118	119	135	103	594
Morón	876	897	925	830	748	4 276
Navarro	357	343	346	288	273	1 505
Necochea	705	623	706	559	541	3 139
Nueve de Julio	867	875	838	832	786	4 198
Olavarría	774	690	698	683	636	3 481
Patagones	247	265	265	242	227	1 246
Pehuajó	1 005	949	1 079	912	884	4 829
Pellegrini	470	435	447	437	386	2 175
Pergamino	1 383	1 337	1 317	1 149	996	6 182
Pila	84	68	72	61	52	337
Pilar	382	349	360	319	319	1 729
Puan	410	390	379	351	370	1 900
Quilmes	1 383	1 305	1 340	1 143	1 023	6 199
Ramallo	377	402	374	361	304	1 818
Rauch	247	297	253	281	259	1 337
Rivadavia	470	448	412	415	409	2 154
Rojas	461	433	415	423	402	2 134
Roque Pérez	286	260	297	217	238	1 238
Saavedra	333	361	369	362	319	1 744
Saladillo	544	547	514	467	415	2 487
Salto	565	556	529	480	435	2 565
San Andrés de Giles	349	332	292	321	319	1 613
San Antonio de Areco	286	239	263	291	250	1 329
San Fernando	663	667	640	547	557	3 074
San Isidro	782	794	746	751	662	3 735
San Martín	2 123	2 266	2 010	2 087	1 835	10 321
San Nicolás	724	743	700	760	671	3 598
San Pedro	592	563	636	552	498	2 841
San Vicente	158	146	164	148	149	765
Suipacha	148	143	121	138	113	663
Tandil	983	965	1 046	1 023	862	4 879
Tapalqué	240	222	222	240	217	1 141
Tordillo	59	53	61	42	45	260
Tornquist	240	239	214	213	210	1 116
Trenque Lauquen	452	382	447	439	386	2 506
Tres Arroyos	976	917	1 102	896	729	4 620
Vecino	118	118	118	92	109	548
Veinticinco de Mayo	786	781	803	730	683	3 788
Vicente López	817	622	716	106	623	2 889
Villarino	311	266	280	274	309	1 440
Zárate	631	653	571	586	476	2 917
Sumas	64 430	61 907	62 319	58 923	53 365	300 944
Tanto por ciento	13.07	12.56	12.69	11.95	10.83	61.10

Niños de 13 y 14 años censados, en cada distrito

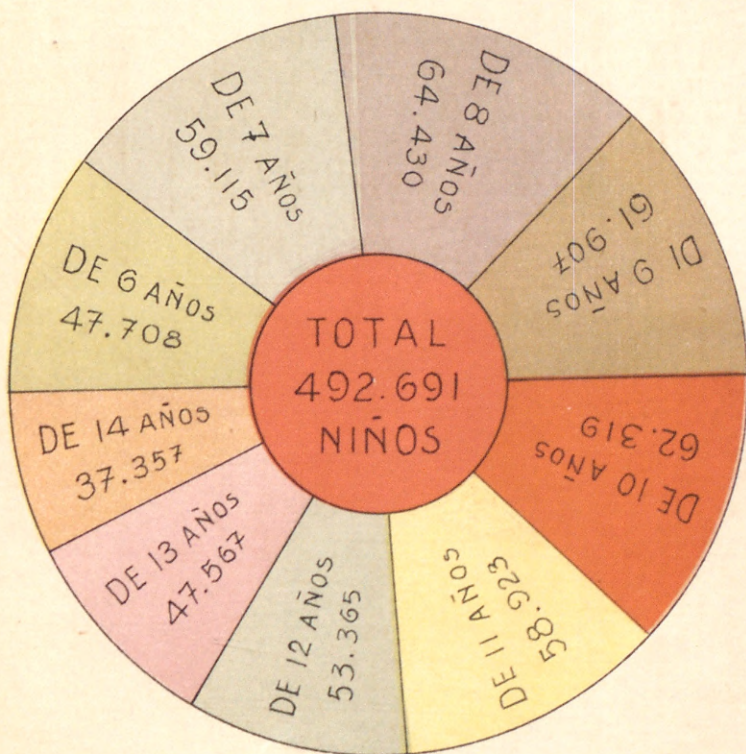
Distritos	De 13 años	De 14 años	Totales
La Plata	2 849	2 234	5 083
Adolfo Alsina	319	133	452
Alberti	241	310	551
Almirante Brown	354	293	647
Avellaneda	4 121	2 812	6 933
Ayacucho	285	144	429
Azul	647	331	978
Bahía Blanca	1 967	1 835	3 802
Balcarce	494	302	796
Baradero	301	202	503
Bartolomé Mitre	369	430	799
Bolívar	455	219	674
Bragado	530	394	924
Brandsen	124	72	196
Campana	324	149	473
Cañuelas	167	200	367
Carlos Casares	385	320	705
Carlos Tejedor	228	186	414
Carmen de Areco	181	163	344
Caseros	180	61	241
Castelli	114	59	273
Colón	255	219	474
Coronel Dorrego	388	319	657
Coronel Pringles	277	135	412
Coronel Suárez	558	588	1 146
Chacabuco	665	641	1 306
Chascomús	223	175	398
Chivilcoy	950	1 000	1 950
Dolores	329	135	464
Esteban Echeverría	111	94	205
Exaltación de la Cruz	129	65	194
Florencio Varela	142	135	277
General Alvarado	158	101	259
General Alvear	129	72	201
General Arenales	248	141	389
General Belgrano	128	169	297
General Lamadrid	266	292	558
General Lavalle	55	35	90
General Madariaga	166	82	248
General Paz	193	83	376
General Pinto	330	148	478
General Pueyrredón	698	233	931
General Rodríguez	63	78	141
General Sarmiento	351	233	584
General Viamonte	276	255	531
General Villegas	550	437	987
González Chaves	255	280	535
Guaminí	231	152	383
Juárez	260	211	471
Junín	1 031	1 112	2 143
Laprida	196	209	405
Las Conchas	295	300	595
Las Flores	259	273	532
Las Heras	115	51	166
Leandro N. Alem	217	121	338
Lincoln	666	858	1 524

Distritos	De 13 años	De 14 años	Totales
Lobería	253	133	386
Lobos	287	153	440
Lomas de Zamora	1 523	1 671	3 194
Luján	346	255	601
Magdalena	246	305	551
Maipú	123	79	202
Marcos Paz	116	160	276
Mar Chiquita	184	67	251
Matanza	557	301	858
Mercedes	239	330	569
Merlo	204	193	397
Monte	135	73	208
Moreno	106	112	218
Morón	780	738	1 518
Navarro	250	119	369
Necochea	434	175	609
Nueve de Julio	742	974	1 716
Olavarría	491	281	772
Patagones	205	72	277
Pehuajó	829	539	1 368
Pellegrini	349	110	459
Pergamino	862	372	1 234
Pila	42	14	56
Pilar	280	112	392
Puan	387	391	778
Quilmes	934	553	1 487
Ramallo	327	300	627
Rauch	262	271	533
Rivadavia	319	250	569
Rojas	353	229	582
Roque Pérez	218	79	297
Saavedra	290	157	447
Saladillo	367	148	515
Salto	337	244	581
San Andres de Giles	228	210	438
San Antonio de Areco	168	49	217
San Fernando	522	347	869
San Isidro	569	652	1 221
San Martín	1 574	1 948	3 522
San Nicolás	675	744	1 419
San Pedro	429	336	765
San Vicente	116	90	206
Suipacha	119	50	269
Tandil	717	493	1 516
Tapalqué	193	209	402
Tordillo	34	14	48
Tornquist	180	123	303
Trenque Lauquen	372	296	668
Tres Arroyos	656	373	1 029
Vecino	89	62	151
Veinticinco de Mayo	606	359	965
Vicente López	518	274	792
Villarino	243	139	382
Zárate	434	348	782
Sumas	47 567	37 357	84 924
Tanto por ciento	9.65	7.58	17.23

CENSO ESCOLAR DE LA PROVINCIA DE BUENOS AIRES

III

EDAD DE LOS NIÑOS CENSADOS



Niños analfabetos de 6 a 7, y de 8 a 14 años, censados en cada distrito

Districtos	Analfabetos de 6 y 7 años	Analfabetos de 8 a 14 años	Totales
La Plata	6 449	1 554	8 003
Adolfo Alsina	944	26	970
Alberti	381	436	817
Almirante Brown	626	308	934
Avellaneda	11 218	833	12 051
Ayacucho	792	262	1 054
Azul	1 635	914	2 549
Bahía Blanca	3 634	781	4 415
Balcarce	1 611	1 040	2 751
Baradero	854	381	1 235
Bartolomé Mitro	898	610	1 508
Bolívar	1 047	75	1 122
Bragado	1 111	504	1 615
Braudsen	318	218	536
Campana	624	—	624
Cañuelas	285	396	681
Carlos Casares	715	543	1 258
Carlos Tejedor	456	403	859
Carmen de Areco	406	336	742
Caseros	550	314	864
Castelli	333	258	591
Colón	616	491	1 107
Coronel Dorrego	742	382	1 124
Coronel Pringles	645	240	885
Coronel Suárez	1 147	853	2 000
Chacabuco	1 082	1 152	2 234
Chascomús	599	289	888
Chivilcoy	1 221	1 833	3 054
Dolores	792	197	989
Esteban Echeverría	281	53	334
Exaltación de la Cruz	337	238	575
Florencio Varela	260	73	333
General Alvarado	445	254	699
General Alvear	314	259	573
General Arenales	725	395	1 120
General Belgrano	184	213	397
General Lamadrid	325	513	838
General Lavalle	165	211	376
General Madariaga	446	411	857
General Paz	553	294	847
General Pinto	896	533	1 429
General Pueyrredón	1 918	—	1 918
General Rodríguez	176	66	242
General Sarmiento	710	118	828
General Viamonte	701	595	1 296
General Villegas	1 180	1 117	2 297
González Chaves	344	483	827
Guaminí	566	377	943
Juárez	427	354	781
Junín	1 482	1 795	3 277
Laprida	277	319	596
Las Conchas	891	91	982
Las Flores	415	400	815
Las Heras	319	119	438
Leandro N. Alem	581	455	1 036
Lincoln	957	1 371	2 328

Distritos	Analfabetos de 6 y 7 años	Analfabetos de 8 a 14 años	Totales
Lobería	829	418	1 247
Lobos	857	334	1 191
Lomas de Zamora	2 301	1 586	3 887
Luján	792	430	1 222
Magdalena	379	515	894
Maipú	379	62	441
Marcos Paz	137	214	351
Mar Chiquita	499	350	849
Matanza	1 344	—	1 344
Mercedes	735	330	1 065
Merlo	335	133	468
Monte	306	319	625
Moreno	130	109	239
Morón	972	554	1 526
Navarro	705	554	1 259
Necochea	1 369	510	1 879
Nueve de Julio	1 063	1 821	2 884
Olavarría	1 416	450	1 866
Patagones	458	302	760
Pehuajó	1 473	1 490	2 963
Pellegrini	1 061	566	1 627
Pergamino	2 959	1 072	4 031
Pila	182	103	285
Pilar	720	311	1 031
Puan	469	445	914
Quilmes	2 609	387	2 996
Ramallo	487	554	1 041
Rauch	329	622	951
Rivadavia	735	793	1 528
Rojas	909	381	1 290
Roque Pérez	582	589	1 171
Saavedra	721	211	932
Saladillo	1 073	828	1 901
Salto	1 029	869	1 898
San Andres de Giles	508	341	849
San Antonio de Areco	512	47	559
San Fernando	1 172	503	1 675
San Isidro	1 012	494	1 506
San Martín	2 515	1 242	3 757
San Nicolás	938	854	1 792
San Pedro	1 136	356	1 492
San Vicente	284	214	498
Suipacha	297	3	300
Tandil	2 229	692	2 921
Tapalqué	269	535	804
Tordillo	102	14	216
Tornquist	481	273	754
Trenque Lauquen	761	547	1 308
Tres Arroyos	1 374	348	1 722
Vecino	190	199	389
Veinticinco de Mayo	1 624	441	2 593
Vicente López	1 065	—	1 065
Villarino	557	278	835
Zárate	995	403	1 398
Sumas	106 823	52 608	159 431
Tanto por ciento	21.67	10.68	32.35

Instrucción de los niños censados, en cada distrito

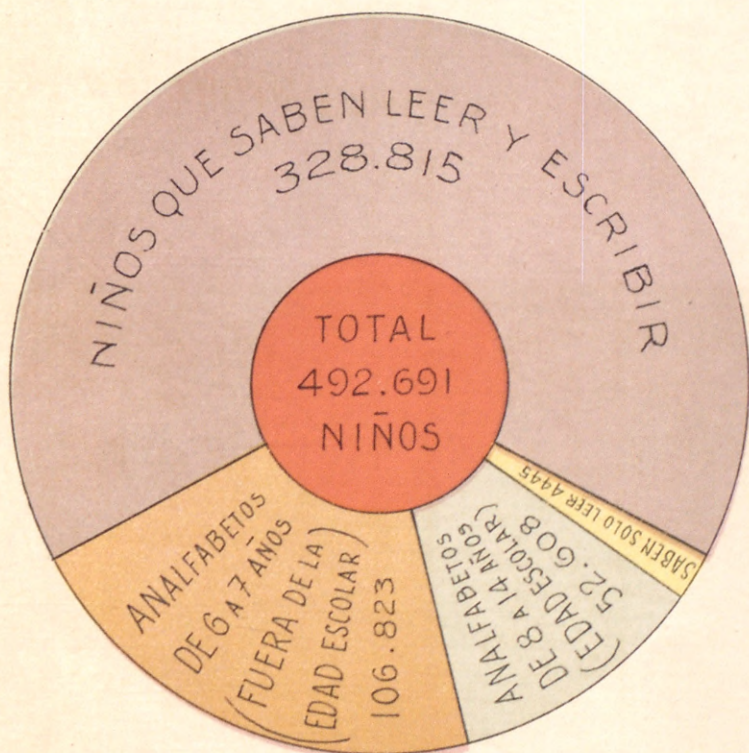
Distritos	Saben sólo leer	Saben leer y escribir	Totales
La Plata	262	20 288	20 550
Adolfo Alsina	7	2 525	2 532
Alberti	—	1 536	1 536
Almirante Brown	—	2 367	2 367
Avellaneda	2 156	32 277	34 433
Ayacucho	6	1 983	1 989
Azul	1	4 261	4 262
Bahía Blanca	11	13 824	13 835
Balcarce	7	3 360	3 367
Baradero	2	2 211	2 213
Bartolomé Mitre	—	2 702	2 702
Bolívar	—	3 632	3 632
Bragado	333	3 383	3 716
Brandsen	17	804	821
Campana	8	2 976	2 984
Cañuelas	4	1 077	1 081
Carlos Casares	1	2 294	2 295
Carlos Tejedor	1	1 296	1 297
Carmen de Areco	—	1 165	1 165
Caseros	2	1 109	1 111
Castelli	—	651	651
Colón	—	1 562	1 562
Coronel Dorrego	4	2 223	2 227
Coronel Pringles	2	1 731	1 733
Coronel Suárez	—	3 975	3 975
Chacabuco	—	4 235	4 235
Chascomús	3	1 683	1 686
Chivilcoy	2	5 487	5 489
Dolores	1	1 979	1 980
Esteban Echeverría	6	760	766
Exaltación de la Cruz	4	899	903
Florencio Varela	—	1 000	1 000
General Alvarado	10	1 044	1 054
General Alvear	1	717	718
General Arenales	—	1 623	1 623
General Belgrano	27	928	955
General Lamadrid	5	1 373	1 378
General Lavalle	1	319	320
General Madariaga	—	973	973
General Paz	—	1 245	1 245
General Pinto	5	2 068	2 073
General Pueyrredón	1	6 103	6 104
General Rodríguez	—	522	522
General Sarmiento	11	2 504	2 515
General Viamonte	467	1 295	1 762
General Villegas	14	3 091	3 105
González Chaves	1	1 415	1 416
Guaminí	6	1 387	1 393
Juárez	—	1 555	1 555
Junín	—	6 312	6 312
Laprida	1	988	989
Las Conchas	—	2 369	2 369
Las Flores	7	1 608	1 615
Las Heras	—	807	807
Leandro N. Alem	4	1 330	1 334
Lincoln	5	3 956	3 961


Distritos	Saben sólo leer	Saben leer y escribir	Totales
Lobería	7	1 785	1 792
Lobos	21	2 181	2 202
Lomas de Zamora	1	10 531	10 532
Luján	—	2 640	2 640
Magdalena	—	1 538	1 538
Maipú	2	953	955
Marcos Paz	—	695	695
Mar Chiquita	4	1 021	1 025
Matanza	558	4 174	4 732
Mercedes	—	4 526	4 526
Merlo	2	1 383	1 385
Monte	—	753	753
Moreno	2	701	703
Morón	6	5 234	5 240
Navarro	—	1 422	1 422
Necochea	12	3 226	3 238
Nueve de Julio	7	4 086	4 093
Olavarría	13	3 790	3 803
Patagones	4	1 217	1 221
Pehuajó	9	4 698	4 707
Pellegrini	—	2 068	2 068
Pergamino	—	6 344	6 344
Pila	—	290	290
Pilar	—	1 810	1 810
Puan	3	2 230	2 233
Quilmes	5	7 294	7 299
Ramallo	—	1 891	1 891
Rauch	—	1 248	1 248
Rivadavia	—	2 030	2 030
Rojas	—	2 371	2 371
Roque Pérez	3	1 003	1 006
Saavedra	—	1 980	1 980
Saladillo	8	2 166	2 174
Salto	—	2 277	2 277
San Andres de Giles	93	1 617	1 710
San Antonio de Areco	—	1 427	1 427
San Fernando	3	3 437	3 440
San Isidro	4	4 458	4 462
San Martín	—	12 601	12 601
San Nicolás	8	4 055	4 063
San Pedro	96	3 154	3 250
San Vicente	—	757	757
Suipacha	—	829	829
Tandil	—	5 397	5 397
Tapalqué	27	981	1 008
Tordillo	—	194	194
Tornquist	1	1 145	1 146
Trenque Lauquen	—	2 227	2 227
Tres Arroyos	—	5 301	5 301
Vecino	1	506	507
Veinticinco de Mayo	24	3 760	3 784
Vicente López	87	4 514	4 601
Villarino	21	1 523	1 544
Zárate	7	3 289	3 296
Sumas	4 445	328.815	333.260
Tanto por ciento	0.90	66.75	67.65

CENSO ESCOLAR DE LA PROVINCIA DE BUENOS AIRES

IV

INSTRUCCIÓN DE LOS NIÑOS DE 6 A 14 AÑOS CENSADOS





Niños que concurren a las escuelas, en cada distrito

Distritos	Provinciales	Nacionales	Privadas	Totales
La Plata	17 142	1 396	1 557	20 095
Adolfo Alsina	1 527	517	263	2 307
Alberti	1 158	280	94	1 532
Almirante Brown .	1 903	120	268	2 291
Avellaneda	28 035	2 788	1 586	32 409
Ayacucho	1 705	7	218	1 930
Azul	3 208	345	361	3 914
Bahía Blanca	9 568	2 460	1 745	13 773
Balcarce	2 757	240	328	3 315
Baradero	1 875	120	154	2 149
Bartolomé Mitre .	2 040	475	187	2 702
Bolívar	3 012	181	220	3 413
Bragado	2 835	425	246	3 506
Campana	697	73	75	845
Campana	1 791	227	163	2 181
Cañuelas	713	101	115	929
Carlos Casares ...	1 923	223	110	2 256
Carlos Tejedor ...	1 212	1	108	1 321
Carmen de Areco .	1 140	5	38	1 183
Caseros	732	277	118	1 127
Castelli	642	4	18	664
Colón	1 455	7	147	1 609
Coronel Dorrego .	1 871	6	278	2 155
Coronel Pringles .	1 395	16	233	1 644
Coronel Suárez ...	2 144	73	990	3 207
Chacabuco	3 852	266	141	4 259
Chascomús	1 295	189	172	1 656
Chivilcoy	4 737	289	219	5 745
Dolores	1 469	425	52	1 946
Esteban Echeverría	523	193	42	758
Exalt. de la Cruz	780	36	24	860
Florencio Varela .	938	28	19	985
General Alvarado .	862	10	130	1 002
General Alvear ...	395	260	35	690
General Arenales ..	1 159	40	156	1 355
General Belgrano .	775	115	29	919
General Lamadrid .	1 020	60	134	1 214
General Lavalle ..	226	4	29	259
Gral. Madariaga ..	567	154	63	784
General Paz	1 086	7	154	1 247
General Pinto	1 538	168	173	1 879
Gral. Pueyrredón .	3 692	747	1 423	5 862
Gral. Rodríguez .	476	14	31	521
Gral. Sarmiento ..	1 794	199	413	2 406
General Viamonte .	1 577	278	60	1 915
General Villegas ..	2 123	307	536	2 966
González Chaves ..	1 112	47	246	1 405
Guaminí	850	210	356	1 416
Juárez	1 351	2	233	1 586
Junín	5 650	299	280	6 229
Laprida	808	155	—	963
Las Conchas	1 692	58	198	1 948
Las Flores	1 279	131	58	1 468
Las Heras	652	120	48	820
Leandro N. Alem .	1 071	101	84	1 256
Lincoln	2 975	738	271	3 984

Distritos	Provinciales	Nacionales	Privadas	Totales
Lobería	1 658	5	94	1 757
Lobos	1 940	10	190	2 140
Lomas de Zamora .	8 163	922	1 152	10 237
Luján	2 201	208	210	2 619
Magdalena	1 290	21	30	1 341
Maipú	777	26	92	895
Marcos Paz	650	35	2	687
Mar Chiquita	735	1	259	995
Matanza	3 167	1 500	265	4 932
Mercedes	3 192	261	181	3 634
Merlo	1 232	108	78	1 418
Monte	681	4	59	740
Moreno	651	23	32	706
Morón	4 048	628	534	5 210
Navarro	1 287	87	—	1 374
Necochea	2 555	354	182	3 091
Nueve de Julio . . .	3 765	57	444	4 266
Olavarría	3 295	269	216	3 780
Patagones	962	23	248	1 233
Pehuajó	3 723	324	400	4 447
Pellegrini	1 538	105	324	1 967
Pergamino	4 492	1 363	691	6 546
Pila	274	—	7	281
Pilar	1 442	147	149	1 738
Puan	1 769	20	235	2 024
Quilmes	5 761	716	1 029	7 506
Ramallo	1 565	142	160	1 867
Rauch	1 011	6	166	1 183
Rivadavia	1 666	44	219	1 929
Rojas	2 067	—	124	2 191
Roque Pérez	699	13	127	839
Saavedra	1 262	141	577	1 980
Saladillo	1 718	65	322	2 105
Salto	1 856	145	112	2 113
San Andrés de Giles	1 401	55	106	1 562
San A. de Areco . . .	1 293	88	38	1 419
San Fernando	2 739	297	404	3 440
San Isidro	2 852	237	1 290	6 379
San Martín	8 330	2 684	1295	12 309
San Nicolás	2 906	767	381	4 054
San Pedro	2 661	247	191	3 099
San Vicente	614	52	56	722
Suipacha	622	8	79	709
Tandil	3 442	484	711	4 637
Tapalqué	593	300	66	959
Tordillo	178	—	—	178
Tornquist	814	107	133	1 054
Trenque Lauquen . .	1 764	73	364	2 901
Tres Arroyos	4 609	95	317	5 021
Vecino	432	6	75	513
V. de Mayo	3 146	230	200	3 576
Vicente López	2 908	848	699	4 455
Villarino	935	263	215	1 413
Zárate	2 955	8	354	3 317
Sumas	260 140	30 639	31 313	322 092
Tanto por ciento	80.76	9.52	9.72	100.00

Niños censados que han cursado grados en las escuelas, en cada distrito

Districtos	1er. grado	2o grado	3er. grado	4o grado	5o grado	6o grado	Totales
La Plata	5 927	4 977	3 967	2 701	1 529	984	20 035
Adolfo Alsina	1 041	638	410	196	87	39	2 407
Alberti	619	514	270	170	44	18	1 635
Almirante Brown ..	595	563	536	318	211	105	2 328
Avellaneda	13 111	8 841	6 909	4 064	2 118	918	35 971
Ayacucho	630	560	389	199	108	38	1 924
Azul	1 276	1 222	926	421	174	92	4 111
Bahía Blanca	3 977	3 324	2 771	2 084	934	584	13 674
Balcarce	1 221	948	675	287	131	96	3 358
Baradero	689	581	465	306	122	65	2 228
Bartolomé Mitre ..	1 132	890	421	264	40	41	2 728
Bolívar	1 219	918	616	353	132	61	3 299
Bragado	1 378	949	643	398	138	80	3 586
Brandsen	332	275	118	60	20	6	811
Campana	692	593	507	289	113	63	2 257
Cañuelas	430	352	210	97	39	17	1 145
Carlos Casares ...	698	568	483	284	126	86	2 245
Carlos Tejedor ...	482	381	267	149	43	9	1 331
Carmen de Areco ..	415	414	217	66	23	18	1 153
Caseros	464	308	209	108	31	14	1 134
Castelli	267	212	102	35	25	10	651
Colón	673	422	304	156	61	23	1 639
Coronel Dorrego ..	749	587	432	253	87	35	2 143
Coronel Pringles ..	567	476	344	196	81	38	1 702
Coronel Suárez ...	1 323	1 140	825	357	128	46	9 819
Chacabuco	1 277	1 218	904	501	221	138	4 259
Chascomús	667	509	274	113	72	51	1 696
Chivilcoy	2 164	1 508	1 145	518	179	78	5 592
Dolores	665	522	416	339	118	46	2 106
Esteban Echeverría	216	195	140	95	46	26	718
Exalt. de la Cruz ..	280	316	165	97	27	16	901
Florencio Varela ..	264	264	249	128	63	18	986
General Alvarado ..	404	295	217	91	33	6	1 046
General Alvear ...	305	238	75	69	19	7	713
General Arenales ..	405	426	272	140	47	21	1 311
General Belgrano ..	381	245	168	73	38	18	923
General Lamadrid ..	484	362	257	112	67	9	1 291
General Lavalle ..	130	79	53	18	—	—	280
Gral. Madariaga ..	348	263	191	107	38	25	972
General Paz	497	350	273	92	21	12	1 245
General Pinto	723	593	372	202	55	16	1 961
Gral. Pueyrredón ..	1 600	1 421	1 232	805	432	213	5 703
Gral. Rodríguez ..	179	150	89	56	18	6	498
Gral. Sarmiento ..	790	601	516	343	181	73	2 504
General Viamonte ..	708	469	329	178	43	35	1 762
General Villegas ..	1 224	904	499	276	66	32	3 001
González Chaves ..	447	386	315	161	39	9	1 357
Guaminí	522	409	245	124	34	17	1 351
Juárez	462	415	305	119	69	27	1 357
Junín	1 762	1 585	1 383	963	360	218	6 271
Laprida	270	256	188	118	47	28	907
Las Conchas	738	646	490	274	121	43	2 312
Las Flores	487	432	282	146	55	30	1 432
Las Heras	265	253	168	82	37	15	820
Leandro N. Alem ..	474	356	232	94	59	30	1 245
Lincoln	1 349	1 169	832	489	158	84	4 031

Distritos	1er. grado	2o grado	3er. grado	4o grado	5o grado	6o grado	Totales
Lobería	576	540	329	176	72	28	1 721
Lobos	782	698	444	131	66	22	2 143
Lomas de Zamora .	2 949	2 369	2 134	1 627	924	586	10 589
Luján	884	756	577	308	109	602	3 231
Magdalena	480	448	308	110	35	19	1 400
Maipú	327	268	218	84	47	27	971
Marcos Paz	266	179	140	90	49	16	740
Mar Chiquita	370	293	196	99	35	14	1 007
Matanza	1 606	1 356	904	563	290	147	4 866
Mercedes	1 025	965	926	986	385	239	4 526
Merlo	461	334	249	178	106	52	1 380
Monte	277	251	147	69	23	6	773
Moreno	258	210	160	63	36	30	757
Morón	1 502	1 268	1 048	714	404	295	5 231
Navarro	591	397	232	120	31	27	1 398
Necochea	1 080	789	637	365	136	61	3 068
Nueva de Julio ...	1 419	1 159	920	527	173	68	4 266
Olavarría	1 267	1 041	773	432	185	78	3 776
Patagones	492	339	205	127	64	17	1 244
Pehuajó	1 557	1 295	922	496	168	80	4 498
Pellegrini	759	593	397	190	82	20	2 041
Pergamino	2 590	1 767	1 168	725	225	126	6 601
Pila	132	82	48	21	—	1	284
Pilar	610	521	379	192	65	43	1 810
Puan	566	244	350	236	132	42	1 570
Quilmes	2 025	1 760	1 576	1 085	568	395	7 409
Ramallo	673	528	424	141	67	32	1 865
Rauch	498	361	212	94	27	16	1 208
Rivadavia	670	596	435	228	54	19	2 002
Rojas	767	646	385	208	80	43	2 129
Roque Pérez	332	316	190	98	17	8	901
Saavedra	622	564	431	243	91	36	1 987
Saladillo	790	781	450	190	82	50	2 343
Salto	339	757	422	359	71	43	2 591
San Andrés de Giles	724	467	359	84	29	20	1 683
San A. de Areco .	545	411	253	143	61	29	1 482
San Fernando ...	1 079	877	572	483	242	113	3 366
San Isidro	1 379	1 062	896	612	312	188	4 449
San Martín	4 024	3 229	2 515	1 674	987	424	12 853
San Nicolás	1 269	1 085	805	516	199	120	3 994
San Pedro	1 133	915	676	295	93	42	3 154
San Vicente	293	228	123	59	46	23	772
Suipacha	254	235	126	75	38	26	754
Tandil	1 585	1 356	1 039	556	235	33	4 854
Tapalqué	424	303	153	51	29	17	877
Tordillo	85	53	28	10	2	—	178
Tornquist	340	322	187	140	40	25	1 054
Trenque Lauquen .	839	578	385	247	114	57	2 220
Tres Arroyos	1 433	1 448	1 312	569	330	209	5 301
Vecino	197	144	91	42	4	2	482
V. de Mayo	1 409	1 117	756	312	121	24	3 739
Vicente López ...	1 435	1 029	849	612	332	187	4 464
Villarino	501	450	265	131	47	19	1 413
Zárate	1 095	914	653	408	157	85	3 317
Sumas	109 649	88 118	65 676	38 913	17 635	9 764	329 755
Tanto por ciento	33.25	26.73	19.91	11.81	5.34	2.96	100.00

Niños censados que tienen defectos físicos o psíquicos, en cada distrito

Distritos	Físicos	Psíquicos	Totales
La Plata	219	142	361
Adolfo Alsina	29	24	53
Alberti	17	17	34
Almirante Brown	23	33	56
Avellaneda	360	212	572
Ayacucho	26	7	33
Azul	68	41	109
Bahía Blanca	146	86	232
Balcarce	30	26	56
Baradero	29	22	51
Bartolomé Mitre	31	33	64
Bolívar	6	10	16
Bragado	55	23	78
Brandsen	10	2	12
Campana	22	18	40
Cañuelas	19	21	40
Carlos Casares	19	18	37
Carlos Tejedor	16	13	29
Carmen de Areco	9	—	9
Caseros	15	8	23
Castelli	13	8	21
Colón	23	5	28
Coronel Dorrego	29	11	40
Coronel Pringles	14	17	31
Coronel Suárez	34	30	64
Chacabuco	28	35	63
Chascomús	23	11	34
Chivilcoy	63	46	109
Dolores	23	31	54
Esteban Echeverría	8	3	11
Exaltación de la Cruz	11	5	16
Florencio Varela	13	9	22
General Alvarado	14	3	17
General Alvear	9	7	16
General Arenales	5	10	15
General Belgrano	9	7	16
General Lamadrid	21	13	34
General Lavalle	8	5	13
General Madariaga	23	14	37
General Paz	16	16	32
General Pinto	30	26	56
General Pueyrredón	33	41	74
General Rodríguez	7	4	11
General Sarmiento	25	18	43
General Viamonte	31	23	54
General Villegas	34	9	43
González Chaves	19	16	35
Guaminí	16	5	21
Juárez	20	17	37
Junín	68	52	120
Laprida	20	4	24
Las Conchas	31	6	37
Las Flores	13	9	22
Las Heras	4	6	10
Leandro N. Alem	27	8	35
Lincoln	43	31	74

Distritos	Físicos	Psíquicos	Totales
Lobería	30	13	43
Lobos	16	6	22
Lomas de Zamora	80	53	133
Luján	32	22	54
Magdalena	8	7	15
Maipú	9	16	25
Marcos Paz	4	5	9
Mar Chiquita	10	19	29
Matanza	36	30	66
Mercedes	36	37	73
Merlo	9	21	30
Monte	7	7	14
Moreno	6	4	10
Morón	52	32	84
Navarro	27	6	33
Necochea	53	48	101
Nueve de Julio	48	31	79
Olavarría	43	37	80
Patagones	15	11	26
Pehuajó	46	31	87
Pellegrini	34	13	47
Pergamino	53	77	130
Pila	2	5	7
Pilar	25	19	44
Puan	29	11	40
Quilmes	69	17	86
Ramallo	18	19	37
Rauch	21	12	33
Rivadavia	34	11	45
Rojas	32	34	66
Roque Pérez	15	12	27
Saavedra	34	15	49
Saladillo	39	19	58
Salto	38	13	51
San Andres de Giles	36	—	36
San Antonio de Areco	16	20	36
San Fernando	27	14	41
San Isidro	23	22	45
San Martín	50	44	94
San Nicolás	34	14	48
San Pedro	23	34	57
San Vicente	9	11	20
Suipacha	9	—	9
Tandil	57	21	78
Tapalqué	13	9	22
Tordillo	—	1	1
Tornquist	6	6	12
Trenque Lauquen	25	24	49
Tres Arroyos	33	20	53
Vecino	12	—	12
Veinticinco de Mayo	35	27	62
Vicente López	21	15	36
Villarino	11	14	25
Zárate	41	28	69
Sumas	3 448	2 334	5 782
Tanto por ciento	0.69	0.47	1.16

Niños censados, con defectos físicos clasificados, en cada distrito

Distritos	Tuertos	Estrábri- cos	Miopes	Ciegos	Sordos	Mudos	Sordo- mudos	Tarta- mudos	Ceceo- sos	Gibosos	Mancos	Rengos	Parali- ticos	Invál- dos	Labios leporino	Enanos	Enferm. crónicos	Pies torcidos	Totales
La Plata	11	30	13	4	14	5	18	20	9	4	10	54	20	—	2	—	—	5	219
Adolfo Alsina	2	7	1	1	1	2	1	3	1	—	—	5	1	1	1	—	2	—	29
Alberti	1	6	—	—	1	1	1	1	—	—	—	6	—	—	—	—	—	—	17
Almirante Brown	2	1	3	—	1	—	—	1	—	1	1	9	4	—	—	—	—	—	23
Avellaneda	25	48	63	6	20	6	20	32	15	9	10	56	39	2	2	1	6	—	360
Ayacucho	2	2	4	—	1	—	1	2	—	1	5	2	—	—	—	—	6	—	26
Azul	5	9	2	—	5	2	2	10	2	1	3	15	6	—	—	—	6	—	68
Bahía Blanca	6	24	21	1	8	9	6	8	—	2	5	37	9	1	—	—	9	—	146
Balcarce	1	4	5	—	2	—	1	5	—	1	1	3	1	—	—	—	6	—	30
Baradero	—	7	1	—	2	—	2	5	—	1	8	2	—	—	—	—	1	—	29
Bartolomé Mitre	4	5	3	—	2	2	2	3	—	—	1	5	3	—	—	—	1	—	31
Bolívar	1	—	—	1	—	1	—	—	—	—	1	2	—	—	—	—	—	—	6
Bragado	5	8	5	—	—	3	2	5	—	2	3	18	3	—	—	—	—	1	55
Brandsen	—	—	—	—	1	1	1	1	—	—	—	4	—	—	—	—	1	1	10
Campana	1	3	3	—	3	1	—	—	—	—	—	8	1	1	—	—	1	—	22
Cañuelas	—	1	3	1	—	3	—	6	—	—	3	2	—	—	—	—	—	—	19
Carlos Casares	1	—	4	—	2	1	—	4	—	—	1	4	1	—	—	—	1	—	19
Carlos Tejedor	—	4	1	—	2	—	—	1	—	—	6	2	—	—	—	—	—	—	16
Carmen de Areco	—	—	4	—	—	—	—	—	—	—	—	3	—	—	—	—	2	—	9
Caseros	2	2	2	—	—	2	3	—	—	—	2	2	—	—	—	—	—	—	15
Castelli	—	—	—	—	3	1	—	3	—	—	1	1	3	—	—	—	1	—	13
Colón	2	4	—	—	3	3	1	2	—	—	1	6	—	—	—	—	1	—	23
Coronel Dorrego	—	6	4	—	1	—	—	4	—	—	8	—	4	—	—	—	2	—	29
Coronel Pringles	1	2	1	—	3	—	1	1	—	—	1	4	—	—	—	—	—	—	14
Coronel Suárez	—	3	5	—	—	1	1	8	—	—	2	8	2	2	—	—	2	—	34
Chacabuco	2	5	2	—	3	—	1	1	—	2	1	6	2	1	—	—	2	—	28
Chascomús	2	4	—	—	1	—	4	—	—	1	3	3	3	—	—	—	2	—	23
Chivilcoy	1	11	2	—	3	1	10	7	—	2	—	23	2	1	—	—	—	—	63
Dolores	1	3	4	1	1	—	—	5	3	—	—	5	—	—	—	—	—	—	23
Esteban Echeverría	—	2	—	—	—	—	2	—	—	—	—	4	—	—	—	—	—	—	8
Exalt. de la Cruz	—	1	—	—	—	—	6	1	—	1	—	1	1	—	—	—	—	—	11
Florencio Varela	1	2	2	—	2	—	—	—	—	3	—	—	—	—	—	—	3	—	13
General Alvarado	2	2	2	1	2	—	—	1	—	1	—	2	1	—	—	—	—	—	14
General Alvear	2	2	1	—	—	—	—	2	—	1	—	1	—	—	—	—	—	—	9
General Arenales	—	—	—	—	—	1	1	1	—	—	1	—	—	—	—	—	1	—	5
General Belgrano	1	4	—	1	—	—	—	—	—	—	1	1	—	—	—	—	1	—	9
General Lamadrid	3	5	2	—	1	1	—	2	—	—	2	—	4	1	—	—	—	—	21
General Lavalle	1	—	—	1	1	—	1	1	—	—	—	1	—	1	—	—	1	—	8
Gral. Madariaga	1	4	2	—	3	1	—	2	1	—	—	6	2	—	1	—	—	—	23
General Paz	2	1	1	—	2	2	—	2	—	4	—	—	—	—	—	—	2	—	16
General Pinto	2	9	—	—	2	1	1	3	—	2	—	8	—	—	—	—	2	—	30
Gral. Pueyrredón	3	6	3	1	2	—	2	6	—	1	1	7	—	—	—	—	1	—	33
Gral. Rodríguez	—	2	—	—	1	—	—	—	—	—	—	3	1	—	—	—	—	—	7
Gral. Sarmiento	3	—	8	—	2	2	—	2	—	—	—	7	—	—	1	—	—	—	25
General Viamonte	2	3	—	—	11	—	—	6	—	1	1	5	1	—	—	—	1	—	31
General Villegas	1	6	6	—	3	—	2	2	—	—	2	6	4	—	—	—	2	—	34
González Chaves	2	4	—	1	1	6	—	—	—	—	1	3	—	1	—	—	—	—	19
Guaminí	—	1	1	—	1	2	—	2	—	—	2	4	—	—	—	—	3	—	16
Juárez	—	1	4	1	1	—	—	3	—	—	7	—	—	—	2	—	1	—	20
Junín	8	7	3	2	3	6	2	7	2	—	2	13	8	—	—	—	5	—	68
Laprida	1	3	1	1	2	2	1	3	2	—	—	3	1	—	—	—	—	—	20
Las Conchas	2	2	6	—	1	—	1	8	2	—	1	4	3	—	—	—	1	—	31
Las Flores	2	2	—	2	—	1	2	1	—	—	—	1	1	—	—	—	1	—	13
Las Heras	—	1	1	—	—	—	1	1	—	—	—	—	—	—	—	—	—	—	4
Leandro N. Alem	2	6	1	—	2	2	1	2	—	—	1	7	—	—	—	—	3	—	27
Lincoln	3	9	4	1	1	2	3	3	1	—	1	11	2	—	—	—	2	—	43

Distritos	Tuertos	Estrábicos	Miopes	Ciegos	Sordos	Mudos	Sordo-mudos	Tarta-mudos	Ceccosos	Gibosos	Mancos	Rengos	Paralíticos	Inválidos	Labios leporino	Enanos	Enferm. crónicos	Pies torcidos	Totales
Lobería	—	5	2	—	2	2	—	3	—	—	7	3	3	—	—	—	3	—	30
Lobos	—	1	1	—	2	1	—	—	—	1	—	6	2	1	—	—	1	—	16
Lomas de Zamora	5	15	5	2	2	—	3	9	3	3	3	14	10	1	1	—	4	—	80
Luján	1	5	1	—	4	—	5	1	—	—	1	9	2	—	—	—	3	—	32
Magdalena	—	2	2	—	1	—	1	1	—	—	—	1	—	—	—	—	1	—	8
Maipú	—	3	1	—	1	1	—	1	—	—	1	—	1	—	—	—	—	—	9
Marcos Paz	2	1	—	—	—	—	—	1	—	—	—	—	—	—	—	—	—	—	4
Mar Chiquita	1	1	2	—	—	—	—	2	—	—	—	3	—	—	—	—	1	—	10
Matanza	4	4	4	—	1	2	3	6	—	—	1	4	4	3	—	—	—	—	36
Mercedes	2	5	—	2	2	2	3	3	—	—	1	12	1	—	—	1	2	—	36
Merlo	—	—	—	—	—	—	—	—	—	—	—	4	—	—	—	—	5	—	9
Monte	—	1	2	—	—	—	—	—	—	—	—	1	1	1	1	—	—	—	7
Moreno	—	—	1	—	—	—	—	1	—	—	—	4	—	—	—	—	—	—	6
Morón	2	3	4	1	1	—	7	6	—	—	1	14	5	1	—	—	7	—	52
Navarro	—	6	3	—	1	—	—	6	—	—	1	8	—	2	—	—	—	—	27
Necochea	3	11	2	3	3	3	2	1	—	—	4	9	4	1	—	—	7	—	53
Nueva de Julio	2	5	1	2	3	3	4	5	—	1	2	12	2	1	—	—	5	—	48
Olavarría	5	6	3	1	2	3	2	5	2	—	1	9	3	—	—	—	1	—	43
Patagones	—	3	5	1	—	—	1	1	—	—	1	1	—	—	—	—	2	—	15
Pehuajó	1	5	5	—	6	2	3	6	1	1	1	10	3	1	1	—	—	—	46
Pellegrini	1	10	1	—	1	3	2	5	—	—	—	6	3	—	—	—	2	—	34
Pergamino	3	7	4	2	1	3	—	6	—	—	3	12	6	—	1	—	5	—	53
Pila	—	—	—	—	—	—	—	—	—	—	1	—	—	—	—	—	—	—	2
Pilar	2	1	—	3	—	—	—	1	—	—	1	8	3	—	1	—	5	—	25
Puan	3	5	2	—	2	—	—	1	—	—	—	7	1	—	—	—	8	—	29
Quilmes	3	8	9	1	—	6	2	10	—	1	—	22	2	—	—	—	5	—	69
Ramallo	3	1	—	—	1	—	1	3	—	—	1	5	2	—	—	—	1	—	18
Rauch	3	1	3	—	3	—	—	3	—	—	—	3	2	—	—	—	3	—	21
Rivadavia	2	4	4	1	3	2	1	—	—	—	3	8	4	—	1	1	—	—	34
Rojas	2	5	1	—	1	1	2	1	—	1	3	9	—	1	—	—	5	—	32
Roque Pérez	1	4	1	—	—	1	—	—	—	—	—	2	2	—	—	—	4	—	15
Saavedra	1	10	10	—	3	2	1	3	—	—	—	3	1	—	—	—	—	—	34
Saladillo	1	13	2	—	3	—	1	7	—	—	—	1	2	—	—	—	7	—	39
Salto	3	1	4	1	1	2	2	—	—	1	1	10	1	1	—	—	9	—	38
San Andrés de Giles	1	3	1	4	7	1	1	16	—	—	—	2	—	—	—	—	—	—	36
San A. de Areco	2	2	—	—	—	—	—	2	—	—	—	8	—	—	—	—	2	—	16
San Fernando	—	1	3	2	—	—	1	2	—	—	—	11	4	3	—	—	—	—	27
San Isidro	—	5	2	—	—	2	1	2	—	—	—	8	—	1	—	—	2	—	23
San Martín	4	5	5	2	3	1	1	7	—	1	1	12	2	—	1	—	5	—	50
San Nicolás	2	5	2	—	1	2	1	2	—	1	1	12	3	—	—	—	2	—	34
San Pedro	1	1	3	—	—	—	2	1	—	—	—	3	5	1	—	—	6	—	23
San Vicente	1	1	—	1	—	—	—	2	—	—	1	1	1	1	1	—	—	—	9
Suipacha	—	2	—	—	2	2	—	1	—	—	—	—	—	2	—	—	—	—	9
Tandil	2	6	9	1	8	4	3	6	—	1	4	13	—	—	—	—	—	—	57
Tapalqué	—	2	1	—	1	2	—	—	—	—	—	7	—	—	—	—	—	—	13
Tordillo	—	—	—	—	—	—	—	—	—	—	—	—	—	—	—	—	—	—	—
Tornquist	—	—	1	—	—	—	—	—	—	—	—	1	1	3	—	—	—	—	6
Trenque Lauquen	2	6	3	1	2	2	1	2	—	1	1	1	2	—	—	1	—	—	25
Tres Arroyos	3	2	4	—	2	2	2	2	—	3	1	8	3	—	—	—	1	—	33
Vecino	2	2	2	—	—	1	—	—	—	—	4	1	—	—	—	—	—	—	12
V. de Mayo	4	3	1	—	2	4	2	2	—	1	1	10	5	—	—	—	—	—	35
Vicente López	—	2	—	2	—	2	1	3	—	—	—	3	6	—	—	—	2	—	21
Villarino	2	1	2	—	—	2	2	1	—	—	—	1	—	—	—	—	—	—	11
Zárate	2	8	5	—	2	5	1	2	—	—	—	7	4	—	—	—	5	—	41
Sumas	306	493	233	60	306	146	165	355	44	57	154	735	235	39	16	4	203	7	3448

Niños censados con defectos psíquicos clasificados, en cada distrito

Distritos	Retardados	Idiotas	Dementes	Anormal.	Totales
La Plata	120	12	9	1	142
Adolfo Alsina	22	2	—	—	24
Alberti	16	1	—	—	17
Almirante Brown	30	3	—	—	33
Avellaneda	159	10	9	34	212
Ayacucho	6	1	—	—	7
Azul	33	7	1	—	41
Bahía Blanca	78	7	1	—	86
Balcarce	21	4	1	—	26
Baradero	19	2	1	—	22
Bartolomé Mitre	27	2	3	1	33
Bolívar	10	—	—	—	10
Bragado	20	2	1	—	23
Brandsen	2	—	—	—	2
Campana	17	1	—	—	18
Cañuelas	18	1	1	1	21
Carlos Casares	15	1	—	2	18
Carlos Tejedor	10	3	—	—	13
Carmen de Areco	—	—	—	—	—
Caseros	4	4	—	—	8
Castelli	8	—	—	—	8
Colón	5	—	—	—	5
Coronel Dorrego	6	2	1	2	11
Coronel Pringles	16	1	—	—	17
Coronel Suárez	23	5	2	—	30
Chacabuco	26	9	—	—	35
Chascomús	10	—	1	—	11
Chivilcoy	39	5	2	—	46
Dolores	22	5	4	—	31
Esteban Echeverría	2	—	1	—	3
Exaltación de la Cruz	3	1	1	—	5
Florencio Varela	9	—	—	—	9
General Alvarado	3	—	—	—	3
General Alvear	5	2	—	—	7
General Arenales	7	2	1	—	10
General Belgrano	6	1	—	—	7
General Lamadrid	12	1	—	—	13
General Lavalle	5	—	—	—	5
General Madariaga	14	—	—	—	14
General Paz	12	3	1	—	16
General Pinto	23	2	1	—	26
General Pueyrredón	36	5	—	—	41
General Rodríguez	4	—	—	—	4
General Sarmiento	15	3	—	—	18
General Viamonte	18	3	1	1	23
General Villegas	6	3	—	—	9
González Chaves	15	1	—	—	16
Guaminí	4	1	—	—	5
Juárez	17	—	—	—	17
Junín	38	8	2	4	52
Laprida	3	1	—	—	4
Las Conchas	2	3	—	1	6
Las Flores	8	1	—	—	9
Las Heras	4	2	—	—	6
Leandro N. Alem	3	3	2	—	8
Lincoln	26	5	5	—	31

Distritos	Retarda- dos	Idiotas	Dementes	Anormal.	Totales
Lobería	10	—	2	1	13
Lobos	5	—	1	—	6
Lomas de Zamora	46	6	1	—	53
Luján	22	—	—	—	22
Magdalena	5	2	—	—	7
Maipú	11	5	—	—	16
Marcos Paz	5	—	—	—	5
Mar Chiquita	17	1	—	1	19
Matanza	29	1	—	—	30
Mercedes	34	2	—	1	37
Merlo	17	4	—	—	21
Monte	5	—	—	2	7
Moreno	3	1	—	—	4
Morón	31	1	—	—	32
Navarro	4	2	—	—	6
Necochea	39	5	2	2	48
Nueva de Julio	25	4	2	—	31
Olavarría	31	3	2	1	37
Patagones	8	—	3	—	11
Pehuajó	30	—	1	—	31
Pellegrini	13	—	—	—	13
Pergamino	44	12	4	17	77
Pila	3	1	1	—	5
Pilar	8	—	1	—	9
Puan	9	1	1	—	11
Quilmes	14	—	1	2	17
Ramallo	14	3	1	1	19
Rauch	12	—	—	—	12
Rivadavia	10	1	—	—	11
Rojas	20	—	2	2	24
Roque Pérez	11	1	—	—	12
Saavedra	14	1	—	—	15
Saladillo	17	1	1	—	19
Salto	10	3	—	—	13
San Andrés de Giles	—	—	—	—	—
San Antonio de Areco	18	1	1	—	20
San Fernando	14	—	—	—	14
San Isidro	18	3	1	—	22
San Martín	39	1	—	4	44
San Nicolás	12	—	2	—	14
San Pedro	27	5	2	—	34
San Vicente	8	2	—	1	11
Suipacha	—	—	—	—	—
Tandil	17	1	3	—	21
Tapalqué	8	1	—	—	9
Tordillo	1	—	—	—	1
Tornquist	6	—	—	—	6
Trenque Lauquen	18	3	3	—	24
Tres Arroyos	16	3	1	—	20
Vecino	—	—	—	—	—
Veinticinco de Mayo	21	4	2	—	27
Vicente López	10	3	2	—	15
Villarino	11	3	—	—	14
Zárate	23	4	1	—	28
Sumas	1925	236	91	82	2334

Niños censados que trabajan, en cada distrito

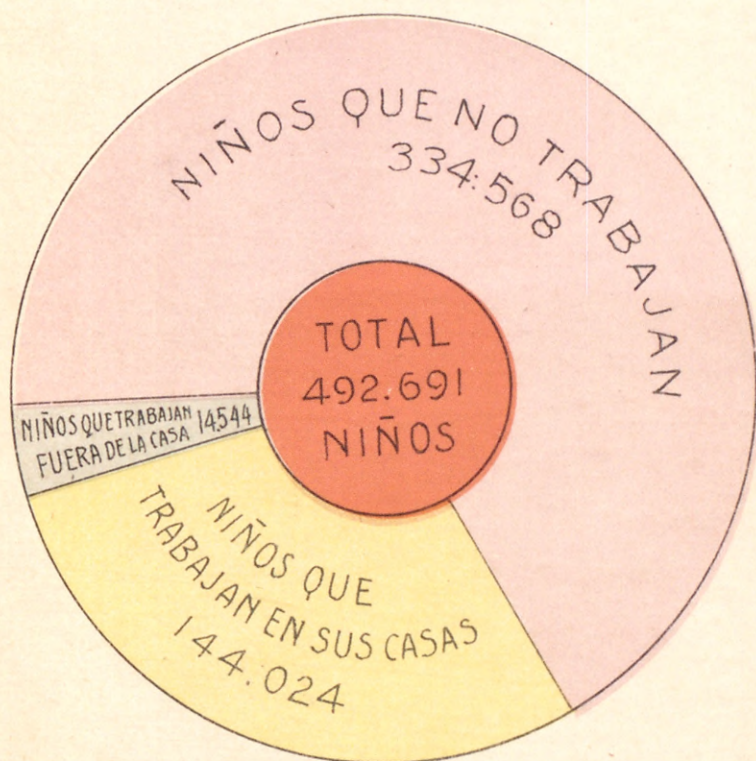
Distritos	En la casa	Fuera de la casa	Totales
La Plata	7 311	1 107	8 418
Adolfo Alsina	1 611	74	1 685
Alberti	1 081	70	1 151
Almirante Brown	549	62	611
Avellaneda	3 667	1 175	4 842
Ayacucho	1 470	100	1 570
Azul	1 271	336	1 607
Bahía Blanca	2 728	383	3 111
Balcarce	820	124	944
Baradero	2 384	156	2 540
Bartolomé Mitre	1 605	97	1 702
Bolívar	—	—	—
Bragado	677	202	879
Brandsen	685	53	738
Campana	460	88	548
Cañuelas	763	103	866
Carlos Casares	1 043	99	1 142
Carlos Tejedor	1 613	95	1 708
Carmen de Areco	599	67	666
Caseros	666	40	706
Castelli	745	60	805
Colón	2 596	73	2 669
Coronel Dorrego	1 301	92	1 393
Coronel Pringles	943	86	1 029
Coronel Suárez	1 940	248	2 188
Chacabuco	6 335	134	6 469
Chascomús	653	132	785
Chivilcoy	2 743	235	2 978
Dolores	659	93	752
Esteban Echeverría	97	20	117
Exaltación de la Cruz	706	55	761
Florencio Varela	521	26	547
General Alvarado	1 709	44	1 753
General Alvear	—	59	59
General Arenales	764	62	826
General Belgrano	90	37	127
General Lamadrid	988	67	1 055
General Lavalle	473	9	482
General Madariaga	1 773	57	1 830
General Paz	560	64	624
General Pinto	1 441	122	1 563
General Pueyrredón	1 155	214	1 369
General Rodríguez	181	39	220
General Sarmiento	880	91	971
General Viamonte	1 187	71	1 258
General Villegas	3 330	158	3 488
González Chaves	667	78	745
Guaminí	744	49	793
Juárez	799	70	869
Junín	2 863	194	3 057
Laprida	1 476	62	1 538
Las Conchas	699	62	761
Las Flores	717	41	758
Las Heras	557	37	594
Leandro N. Alem	1 332	92	1 424
Lincoln	2 216	204	2 420

Distritos	En la casa	Fuera de la casa	Totales
Lobería	1 686	115	1 801
Lobos	1 759	75	1 834
Lomas de Zamora	1 399	273	1 672
Luján	1 074	313	1 387
Magdalena	959	86	1 045
Maipú	584	42	626
Marcos Paz	300	16	316
Mar Chiquita	1 797	77	1 874
Matanza	1 108	118	1 226
Mercedes	350	475	825
Merlo	432	26	458
Monte	516	54	570
Moreno	180	29	209
Morón	376	90	466
Navarro	2 596	85	2 681
Necochea	1 099	228	1 327
Nueve de Julio	1 879	282	2 161
Olavarría	1 492	154	1 646
Patagones	529	60	589
Pehuajó	2 958	260	3 218
Pellegrini	14	111	125
Pergamino	4 066	275	4 341
Pila	298	14	312
Pilar	728	113	841
Puan	735	48	783
Quilmes	1 399	269	1 568
Ramallo	2 863	87	2 950
Rauch	903	78	981
Rivadavia	1 896	141	2 037
Rojas	2 033	243	2 276
Roque Pérez	1 136	37	1 173
Saavedra	726	103	829
Saladillo	1 624	114	1 738
Salto	4 126	49	4 175
San Andres de Giles	1 384	137	1 521
San Antonio de Areco	1 891	95	1 986
San Fernando	979	101	1 080
San Isidro	272	88	360
San Martín	1 922	238	2 160
San Nicolás	1 376	108	1 484
San Pedro	1 963	115	2 078
San Vicente	176	44	220
Suipacha	371	30	401
Tandil	2 271	172	2 443
Tapalqué	1 070	84	1 154
Tordillo	274	8	282
Tornquist	452	19	471
Trenque Lauquen	1 102	130	1 232
Tres Arroyos	326	199	525
Vecino	806	23	829
Veinticinco de Mayo	2 411	239	2 650
Vicente López	598	104	702
Villarino	875	46	921
Zárate	1 643	296	1 939
Sumas	144 024	14 544	158 568
Tanto por ciento	29.23	2.99	32.22

CENSO ESCOLAR DE LA PROVINCIA DE BUENOS AIRES

VIII

NIÑOS DE 6 A 14 AÑOS QUE TRABAJAN O NO CENSADOS



Nacionalidad de los padres de los niños censados, en cada distrito

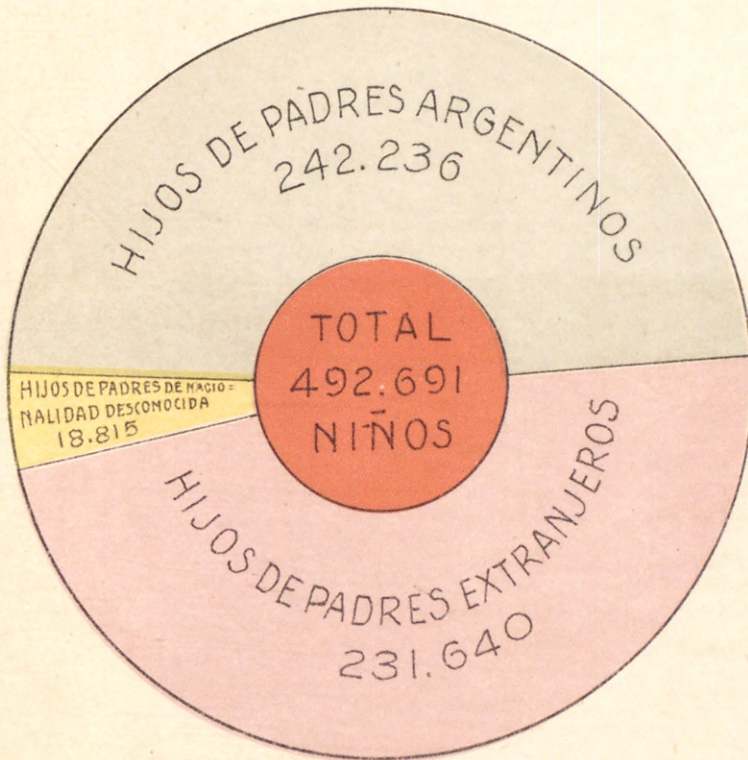
Districtos	Argentinos	Extranjeros	Desconocida	Totales
La Plata	13 605	13 671	1 277	28 553
Adolfo Alsina	1 103	2 345	54	3 502
Alberti	1 214	1 139	—	2 353
Almirante Brown	1 554	1 747	—	3 301
Avellaneda	14 002	32 482	—	46 484
Ayacucho	2 120	884	39	3 043
Azul	3 973	2 078	160	6 811
Bahía Blanca	4 471	13 447	332	18 250
Balcarce	2 259	3 859	—	6 118
Baradero	2 202	1 246	—	3 448
Bartolomé Mitre	1 843	2 367	—	4 210
Bolívar	2 034	2 350	370	4 754
Bragado	2 878	2 431	22	5 331
Brandsen	967	376	14	1 357
Campana	1 365	1 543	—	2 908
Cañuelas	1 149	505	108	1 762
Carlos Casares	1 340	2 213	—	3 553
Carlos Tejedor	818	1 236	102	2 156
Carmen de Areco	1 308	599	—	1 907
Caseros	845	1 075	55	1 975
Castelli	902	340	—	1 242
Colón	1 437	1 232	—	2 669
Coronel Dorrego	1 377	1 912	62	3 351
Coronel Pringles	1 450	1 168	—	2 618
Coronel Suárez	2 246	3 729	—	5 975
Chacabuco	3 511	2 958	—	6 469
Chascomús	1 511	757	306	2 574
Chivilcoy	4 488	3 440	615	8 543
Dolores	1 950	796	223	2 969
Esteban Echeverría	449	580	71	1 100
Exalt. de la Cruz	933	543	2	1 478
Florencio Varela	482	648	203	1 333
General Alvarado	763	990	—	1 753
General Alvear	869	422	—	1 291
General Arenales	1 066	1 677	—	2 743
General Belgrano	881	460	11	1 352
General Lamadrid	1 327	725	164	2 216
General Lavalle	565	87	44	696
Gral. Madariaga	1 332	498	—	1 830
General Paz	1 502	481	109	2 092
General Pinto	1 637	1 647	318	3 502
Gral. Pueyrredón	2 442	5 580	—	8 022
Gral. Rodríguez	404	310	50	764
Gral. Sarmiento	1 539	1 720	84	3 343
General Viamonte	1 346	1 712	—	3 058
General Villegas	2 435	2 904	63	5 402
González Chaves	1 107	961	175	2 243
Guaminí	916	1 413	7	2 336
Juárez	1 412	924	—	2 336
Junín	4 239	5 350	—	9 589
Laprida	1 179	286	120	1 585
Las Conchas	1 441	1 910	—	3 351
Las Flores	1 441	682	107	2 430
Las Heras	868	364	13	1 245
Leandro N. Alem	1 296	1 074	—	2 370
Lincoln	2 889	3 400	—	6 289

Distritos	Argentinos	Extranjeros	Desconocida	Totales
Lobería	1 522	1 403	114	3 039
Lobos	2 357	1 031	5	3 393
Lomas de Zamora .	5 474	8 481	464	14 419
Luján	2 225	1 366	271	3 862
Magdalena	1 848	584	—	2 432
Maipú	1 039	298	59	1 396
Marcos Paz	701	345	—	1 046
Mar Chiquita	1 190	684	—	1 874
Matanza	2 306	3 548	222	6 076
Mercedes	3 811	1 626	154	5 591
Merlo	888	956	9	1 853
Monte	1 085	213	80	1 378
Moreno	511	396	35	942
Morón	2 983	3 783	—	6 766
Navarro	2 093	588	—	2 681
Necochea	2 678	2 411	28	5 117
Nueva de Julio ...	3 072	3 905	—	6 977
Olavarría	2 872	2 761	36	5 669
Patagones	764	1 217	—	1 981
Pehuajó	3 744	3 916	10	7 670
Pellegrini	1 302	2 393	—	3 695
Pergamino	4 531	5 844	—	10 375
Pila	473	102	—	575
Pilar	1 616	1 057	168	2 841
Puan	801	1 725	621	3 147
Quilmes	3 373	6 674	248	10 295
Ramallo	1 395	1 537	—	2 932
Rauch	1 723	476	—	2 199
Rivadavia	1 377	2 116	65	3 558
Rojas	1 633	1 772	256	3 661
Roque Pérez	1 114	1 030	33	2 177
Saavedra	977	1 778	157	2 912
Saladillo	2 113	1 962	—	4 075
Salto	2 049	2 126	—	4 175
San Andrés de Giles	1 785	744	30	2 559
San A. de Areco ..	1 166	820	—	1 986
San Fernando ...	2 293	2 768	54	5 115
San Isidro	2 570	3 340	58	5 968
San Martín	6 087	10 271	—	16 358
San Nicolás	3 155	2 520	180	5 855
San Pedro	2 294	2 448	—	4 742
San Vicente	684	380	191	1 255
Suipacha	745	384	—	1 129
Tandil	3 281	4 893	144	8 318
Tapalqué	1 468	293	51	1 812
Tordillo	392	18	—	410
Tornquist	710	1 046	144	1 900
Trenque Lauquen .	1 604	1 931	—	3 535
Tres Arroyos	2 453	3 570	—	7 023
Vecino	667	187	42	896
V. de Mayo	3 694	2 683	—	6 377
Vicente López ...	1 936	3 730	—	5 666
Villarino	709	1 670	—	2 379
Zárate	2 117	2 577	—	4 694
Sumas	242 236	231 640	18 815	492 691
Tanto por ciento	49.16	47.03	3.81	100.00

CENSO ESCOLAR DE LA PROVINCIA DE BUENOS AIRES

IX

NACIONALIDAD DE LOS PADRES DE LOS NIÑOS CENSADOS



Nacionalidad de las madres de los niños censados, en cada distrito

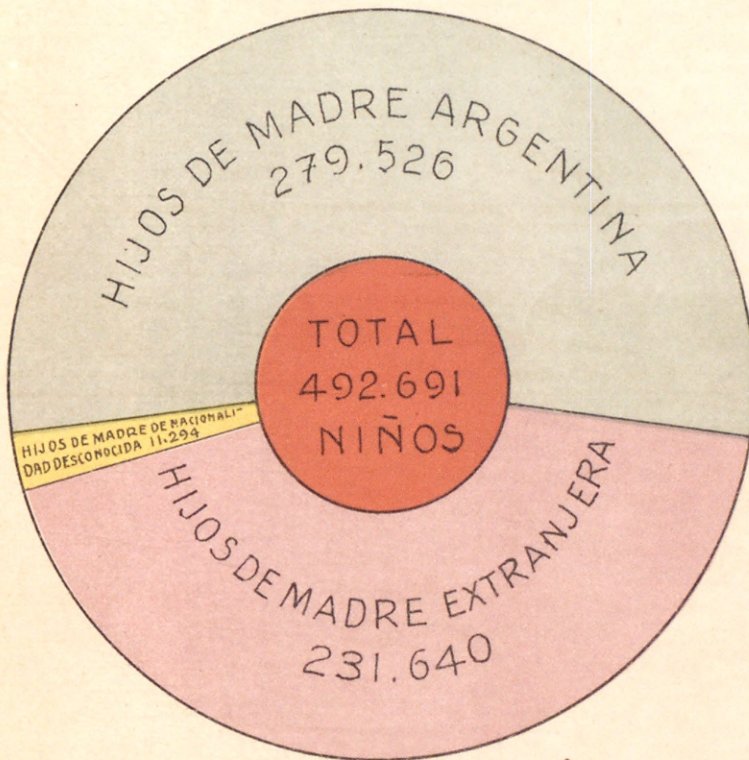
Distritos	Argentinas	Extranjeras	Desconocida	Totales
La Plata	16 099	11 545	909	28 553
Adolfo Alsina	1 607	1 869	26	3 502
Alberti	1 615	738	—	2 353
Almirante Brown .	1 748	1 553	—	3 301
Avellaneda	18 396	28 088	—	46 484
Ayacucho	2 632	408	3	3 043
Azul	4 990	1 701	120	6 811
Bahía Blanca	6 426	11 607	217	18 250
Balcarce	3 373	2 745	—	6 118
Baradero	2 673	775	—	3 448
Bartolomé Mitre .	2 468	1 742	—	4 210
Bolívar	908	3 207	639	4 754
Bragado	3 455	1 691	185	5 331
Brandsen	1 159	195	103	1 357
Campana	1 716	1 192	—	2 908
Cañuelas	1 513	249	—	1 762
Carlos Casares ...	1 752	1 801	—	3 553
Carlos Tejedor ...	1 015	1 023	118	2 156
Carmen de Areco .	1 589	318	—	1 907
Caseros	1 169	760	46	1 975
Castelli	1 087	155	—	1 242
Colón	1 781	888	—	2 669
Coronel Dorrego .	1 910	1 424	17	3 351
Coronel Pringles .	1 895	723	—	2 618
Coronel Suárez ...	2 824	3 151	—	5 975
Chacabuco	4 644	1 825	—	6 469
Chascomús	2 074	371	129	2 574
Chivilcoy	5 872	2 346	325	8 543
Dolores	2 443	363	163	2 969
Esteban Echeverría	599	446	55	1 100
Exalt. de la Cruz	1 122	354	2	1 478
Florencio Varela .	555	442	336	1 333
General Alvarado .	1 013	740	—	1 753
General Alvear ...	1 106	185	—	1 291
General Arenales ..	1 767	976	—	2 743
General Belgrano .	1 047	294	11	1 352
General Lamadrid .	1 654	562	—	2 216
General Lavalle ..	676	20	—	696
Gral. Madariaga ..	1 540	290	—	1 830
General Paz	1 794	214	84	2 092
General Pinto	2 217	1 210	75	3 502
Gral. Pueyrredón .	3 397	4 625	—	8 022
Gral. Rodríguez .	459	255	50	764
Gral. Sarmiento ..	1 898	1 364	81	3 343
General Viamonte .	1 413	1 645	—	3 058
General Villegas ..	3 062	2 203	137	5 402
González Chaves ..	658	1 502	83	2 243
Guaminí	1 140	1 120	76	2 336
Juárez	1 719	617	—	2 336
Junín	5 663	3 926	—	9 589
Laprida	1 214	303	68	1 585
Las Conchas	1 783	1 566	2	3 351
Las Flores	1 566	314	550	2 430
Las Heras	1 013	232	—	1 245
Leandro N. Alem .	1 586	784	—	2 370
Lincoln	3 944	2 345	—	2 289

Distritos	Argentinas	Extranjeras	Desconocida	Totales
Lobería	2 007	922	110	3 039
Lobos	2 733	660	—	3 393
Lomas de Zamora .	6 674	7 124	621	14 419
Luján	2 674	933	155	3 862
Magdalena	2 116	316	—	2 432
Maipú	1 198	185	13	1 396
Marcos Paz	826	203	17	1 046
Mar Chiquita	1 460	414	—	1 874
Matanza	2 760	2 830	486	6 076
Mercedes	3 871	1 585	135	5 591
Merlo	1 086	756	11	1 853
Monte	1 251	127	—	1 378
Moreno	611	321	10	942
Morón	3 600	3 166	—	6 766
Navarro	2 341	340	—	2 681
Necochea	3 496	1 578	43	5 117
Nueve de Julio ...	4 009	2 968	—	6 977
Olavarría	3 716	1 939	14	5 669
Patagones	1 144	837	—	1 981
Pehuajó	3 932	3 738	—	7 670
Pellegrini	1 783	1 912	—	3 695
Pergamino	5 943	4 432	—	10 375
Pila	530	45	—	575
Pilar	1 975	761	105	2 841
Puan	1 303	1 701	143	3 147
Quilmes	3 609	5 892	794	10 295
Ramallo	1 927	1 005	—	2 932
Rauch	1 987	212	—	2 199
Rivadavia	1 814	1 647	97	3 558
Rojas	2 118	1 297	246	3 661
Roque Pérez	1 452	709	16	2 177
Saavedra	1 420	1 457	35	2 912
Saladillo	2 727	1 336	12	4 075
Salto	2 032	2 143	—	4 175
San Andrés de Giles	2 082	477	—	2 559
San A. de Areco .	1 410	576	—	1 986
San Fernando ...	2 797	2 202	116	5 115
San Isidro	2 979	2 930	59	5 968
San Martín	7 245	9 113	—	16 358
San Nicolás	3 888	1 849	118	5 855
San Pedro	2 958	1 784	—	4 742
San Vicente	998	136	121	1 255
Suipacha	860	269	—	1 129
Tandil	4 800	3 298	220	8 318
Tapalqué	1 567	238	7	1 812
Tordillo	405	5	—	410
Tornquist	968	868	64	1 900
Trenque Lauquen .	2 037	1 498	—	3 535
Tres Arroyos ...	4 191	2 832	—	7 023
Vecino	785	82	29	896
V. de Mayo	4 602	1 775	—	6 377
Vicente López ...	2 395	3 271	—	5 666
Villarino	1 017	1 362	—	2 379
Zárate	2 979	1 715	—	4 694
Sumas	279 526	201 871	11 294	492 691
Tanto por ciento	56.73	40.98	2.29	100.00

CENSO ESCOLAR DE LA PROVINCIA DE BUENOS AIRES

X

NACIONALIDAD DE LAS MADRES DE LOS NIÑOS CENSADOS



Niños huérfanos censados en cada distrito

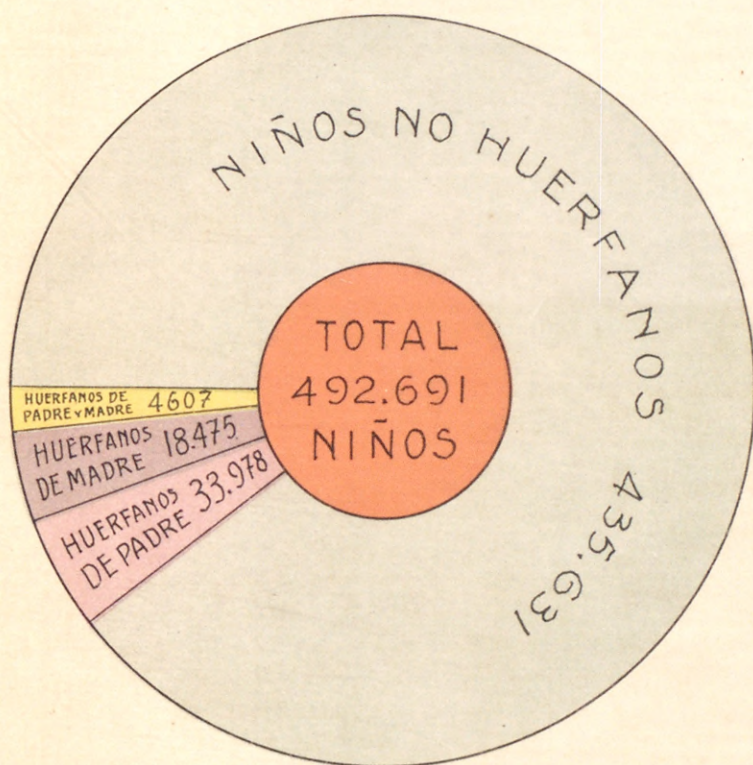
Distritos	De padre	De madre	De padre y madre	Totales
La Plata	2 020	1 023	265	3 308
Adolfo Alsina	165	92	22	279
Alberti	115	90	13	218
Almirante Brown ..	160	109	11	280
Avellaneda	2 787	1 641	660	5 088
Ayacucho	318	138	27	483
Azul	594	283	84	961
Bahía Blanca	1 389	793	199	2 381
Balearce	318	239	42	599
Baradero	278	130	26	434
Bartolomé Mitre ..	259	160	28	447
Bolívar	49	47	—	96
Bragado	525	292	63	880
Brandsen	126	51	14	191
Brandsen	139	109	13	261
Cañuelas	129	83	15	227
Carlos Casares ...	196	162	23	381
Carlos Tejedor ...	191	94	19	304
Carmen de Arco ..	117	78	22	217
Caseros	120	86	7	213
Castelli	76	37	17	130
Colón	188	132	16	336
Coronel Dorrego ..	274	127	37	438
Coronel Pringles ..	249	131	37	417
Coronel Suárez ...	292	190	20	502
Chacabuco	1 410	173	54	1 637
Chascomús	275	98	31	404
Chivilcoy	615	325	108	1 048
Dolores	222	144	44	410
Esteban Echeverría	48	32	4	84
Exalt. de la Cruz ..	87	63	6	156
Florencio Varela ..	152	111	33	296
General Alvarado ..	86	33	9	128
General Alvear ...	123	74	12	209
General Arenales ..	168	101	75	344
General Belgrano ..	109	89	2	200
General Lamadrid ..	256	79	28	363
General Lavalle ..	47	38	4	89
Gral. Madariaga ..	139	84	25	248
General Paz	151	84	8	243
General Pinto	214	134	47	395
Gral. Pueyrredón ..	618	441	192	851
Gral. Rodríguez ...	31	41	6	78
Gral. Sarmiento ..	258	140	49	447
General Viamonte ..	219	104	18	341
General Villegas ..	407	396	22	825
González Chaves ..	161	93	16	270
Guaminí	79	55	10	144
Juárez	201	117	57	375
Junín	655	360	51	1 066
Laprida	346	52	11	409
Las Conchas	160	107	26	293
Las Flores	177	103	27	307
Las Heras	69	43	16	128
Leandro N. Alem ..	186	102	14	302
Lincoln	465	315	50	830


Distritos	De padre	De madre	De padre y madre	Totales
Lobería	235	89	36	360
Lobos	171	87	11	269
Lomas de Zamora .	878	442	125	1 445
Luján	279	116	50	445
Magdalena	182	120	21	323
Maipú	128	56	21	205
Marcos Paz	67	47	20	134
Mar Chiquita	102	70	17	189
Matanza	321	184	45	550
Mercedes	154	135	68	357
Merlo	126	78	10	214
Monte	101	60	11	172
Moreno	62	24	6	93
Morón	366	190	41	597
Navarro	177	98	39	314
Necochea	378	215	68	661
Nueve de Julio ...	503	214	65	782
Olavarría	388	193	55	636
Patagones	118	66	31	215
Pehuajó	540	307	42	889
Pellegrini	151	120	25	296
Pergamino	695	421	49	1 165
Pila	31	22	—	53
Pilar	168	105	16	289
Puan	173	88	23	284
Quilmes	589	310	63	962
Ramallo	169	90	18	277
Rauch	169	122	13	304
Rivadavia	253	172	22	447
Rojas	289	155	18	442
Roque Pérez	136	79	16	231
Saavedra	187	109	22	318
Saladillo	296	139	37	472
Salto	201	236	4	441
San Andrés de Giles	199	140	19	358
San A. de Areco .	134	66	12	212
San Fernando ...	267	129	21	418
San Isidro	293	139	30	462
San Martín	746	430	77	1 253
San Nicolás	454	296	81	831
San Pedro	339	202	55	596
San Vicente	138	43	9	195
Suipacha	65	42	11	118
Tandil	663	520	85	1 068
Tapalqué	117	69	13	219
Tordillo	19	28	12	59
Tornquist	112	52	32	176
Trenque Lauquen .	253	141	29	423
Tres Arroyos	444	278	89	811
Vecino	56	49	10	115
V. de Mayo	456	305	79	840
Vicente López ...	193	129	28	350
Villarino	199	130	40	369
Zárate	308	142	32	482
Sumas	34 027	18 522	4 607	57 156
Tanto por ciento	6,94	3,75	0,93	11,62

CENSO ESCOLAR DE LA PROVINCIA DE BUENOS AIRES

XI

NIÑOS HUÉRFANOS CENSADOS





Niños censados en centros urbanos y rurales, de cada distrito

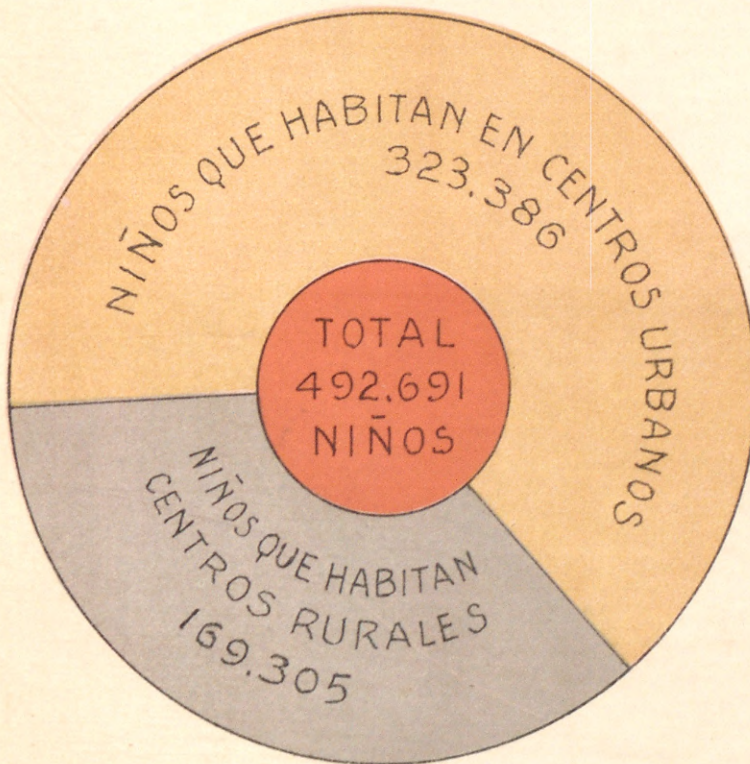
Distritos	Urbanos	Rurales	Totales
La Plata	23 490	5 063	28 553
Adolfo Alsina	1 753	1 749	3 502
Alberti	755	1 598	2 353
Almirante Brown	2 187	1 114	3 301
Avellaneda	46 484	—	46 484
Ayacucho	1 197	1 846	3 043
Azul	5 047	1 764	6 811
Bahía Blanca	14 774	3 476	18 250
Balcarce	3 155	2 963	6 118
Baradero	1 345	2 103	3 448
Bartolomé Mitre	2 448	1 762	4 210
Bolívar	2 339	2 415	4 754
Bragado	3 295	2 036	5 331
Brandsen	372	985	1 357
Campana	2 656	252	2 908
Cañuelas	931	831	1 762
Carlos Casares	1 896	1 657	3 553
Carlos Tejedor	1 275	881	2 156
Carmen de Areco	935	972	1 907
Caseros	750	1 225	1 975
Castelli	559	683	1 242
Colón	1 580	1 089	2 669
Coronel Dorrego	1 732	1 619	3 351
Coronel Pringles	1 770	848	2 618
Coronel Suárez	4 229	1 746	5 975
Chacabuco	2 470	3 999	6 469
Chascomús	1 300	1 274	2 574
Chivilcoy	1 919	6 624	8 543
Dolores	2 037	932	2 969
Esteban Echeverría	730	370	1 100
Exaltación de la Cruz	422	1 056	1 478
Florencio Varela	407	926	1 333
General Alvarado	1 102	651	1 753
General Alvear	553	738	1 291
General Arenales	1 450	1 293	2 743
General Belgrano	574	778	1 352
General Lamadrid	1 030	1 186	2 216
General Lavalle	286	410	696
General Madariaga	755	1 075	1 830
General Paz	914	1 178	2 092
General Pinto	1 040	2 462	3 502
General Pueyrredón	7 462	560	8 022
General Rodríguez	450	314	764
General Sarmiento	2 573	770	3 343
General Viamonte	1 201	1 857	3 058
General Villegas	2 931	2 471	5 402
González Chaves	1 122	1 121	2 243
Guaminí	1 391	945	2 336
Juárez	1 138	1 198	2 336
Junín	6 122	3 467	9 589
Laprida	1 114	471	1 585
Las Conchas	2 373	978	3 351
Las Flores	1 359	1 071	2 430
Las Heras	444	801	1 245
Leandro N. Alem	1 781	589	2 370
Lincoln	3 542	2 747	6 289

Distritos	Urbanos	Rurales	Totales
Lobería	1 745	1 294	3 039
Lobos	1 733	1 660	3 393
Lomas de Zamora	13 947	472	14 419
Luján	1 848	2 014	3 862
Magdalena	1 511	821	2 432
Maipú	803	593	1 396
Marcos Paz	544	502	1 046
Mar Chiquita	861	1 013	1 874
Matanza	3 064	3 012	6 076
Mercedes	3 285	2 306	5 591
Merlo	986	867	1 853
Monte	532	846	1 378
Moreno	677	265	942
Morón	5 505	1 261	6 766
Navarro	483	2 198	2 681
Necochea	4 015	1 102	5 117
Nueve de Julio	2 485	4 492	6 977
Olavarría	3 216	2 455	5 669
Patagones	1 022	959	1 981
Pehuajó	6 408	1 262	7 670
Pellegrini	2 084	1 611	3 695
Pergamino	4 630	5 745	10 375
Pila	219	356	575
Pilar	1 260	1 581	2 841
Puan	2 101	1 046	3 147
Quilmes	7 802	2 493	10 295
Ramallo	1 920	1 012	2 932
Rauch	833	1 366	2 199
Rivadavia	1 850	1 708	3 558
Rojas	1 818	1 843	3 661
Roque Pérez	465	1 712	2 177
Saavedra	2 061	851	2 912
Saladillo	799	3 276	4 075
Salto	2 217	1 958	4 175
San Andres de Giles	1 034	1 525	2 559
San Antonio de Areco	1 164	862	1 986
San Fernando	2 975	2 140	5 115
San Isidro	5 968	—	5 968
San Martín	14 825	1 533	16 358
San Nicolás	3 476	2 379	5 855
San Pedro	1 529	3 213	4 742
San Vicente	351	904	1 255
Suipacha	743	386	1 129
Tandil	4 678	3 640	8 318
Tapalqué	723	1 089	1 812
Tordillo	77	333	410
Tornquist	683	1 217	1 900
Trenque Lauquen	1 844	1 691	3 535
Tres Arroyos	5 855	1 168	7 023
Vecino	457	439	896
Veinticinco de Mayo	3 211	3 166	6 377
Vicente López	5 618	48	5 666
Villarino	643	1 736	2 379
Zárate	3 859	835	4 694
Sumas	323 386	169 305	492 691
Tanto por ciento	67.66	32.34	100.00

CENSO ESCOLAR DE LA PROVINCIA DE BUENOS AIRES

XII

NIÑOS QUE HABITAN EN CENTROS URBANOS Y RURALES



Niños censados que tienen tutor o encargado, en cada distrito


Distritos	Con tutor o encargado	Con padres o familiares	Totales
La Plata	916	27 637	28 553
Adolfo Alsina	215	3 287	3 502
Alberti	13	2 340	2 353
Almirante Brown	58	3 243	3 301
Avellaneda	948	45 530	46 484
Ayacucho	163	2 880	3 043
Azul	155	6 656	6 811
Bahía Blanca	679	1 7 571	18 250
Balcarce	142	5 976	6 118
Baradero	188	3 260	3 448
Bartolomé Mitre	28	4 182	4 210
Bolívar	100	4 654	4 754
Bragado	803	4 528	5 331
Brandsen	31	1 326	1 357
Campana	62	2 846	2 908
Cañuelas	—	1 762	1 762
Carlos Casares	64	3 489	3 553
Carlos Tejedor	28	2 128	2 156
Carmen de Areco	78	1 829	1 907
Caseros	7	1 968	1 975
Castelli	59	1 183	1 242
Colón	13	2 656	2 669
Coronel Dorrego	135	3 216	3 351
Coronel Pringles	111	2 507	2 618
Coronel Suárez	84	5 891	5 975
Chacabuco	48	6 421	6 469
Chascomús	145	2 429	2 574
Chivilcoy	218	8 325	8 543
Dolores	339	2 630	2 969
Esteban Echeverría	18	1 082	1 100
Exaltación de la Cruz	25	1 453	1 478
Florencio Varela	328	1 005	1 333
General Alvarado	31	1 722	1 753
General Alvear	49	1 242	1 291
General Arenales	44	2 699	2 743
General Belgrano	52	1 300	1 352
General Lamadrid	107	2 109	2 216
General Lavalle	22	674	696
General Madariaga	107	1 723	1 830
General Paz	90	2 002	2 092
General Pinto	98	3 404	3 502
General Pueyrredón	464	7 558	8 022
General Rodríguez	13	751	764
General Sarmiento	171	3 172	3 343
General Viamonte	18	3 040	3 058
General Villegas	193	5 209	5 402
González Chaves	126	2 117	2 243
Guaminí	184	2 152	2 336
Juárez	15	2 321	2 336
Junín	173	9 416	9 589
Laprida	—	1 585	1 585
Las Conchas	—	3 351	3 351
Las Flores	201	2 229	2 430
Las Heras	7	1 238	1 245
Leandro N. Alem	44	2 326	2 370
Lincoln	96	6 193	6 289

Distritos	Con tutor o encargado	Con padres o familiares	Totales
Lobería	114	2 925	3 039
Lobos	11	3 382	3 393
Lomas de Zamora	301	14 118	14 419
Luján	99	3 763	3 862
Magdalena	38	2 394	2 432
Maipú	258	1 138	1 396
Marcos Paz	27	1 019	1 046
Mar Chiquita	58	1 816	1 874
Matanza	136	5 940	6 076
Mercedes	68	5 523	5 591
Merlo	39	1 814	1 853
Monte	57	1 321	1 378
Moreno	28	914	942
Morón	48	6 718	6 766
Navarro	39	2 642	2 681
Necochea	231	4 886	5 117
Nueve de Julio	219	6 758	6 977
Olavarría	717	4 952	5 669
Patagones	106	1 875	1 981
Pehuajó	161	7 509	7 670
Pellegrini	14	3 681	3 695
Pergamino	126	10 249	10 375
Pila	17	558	575
Pilar	273	2 568	2 841
Puan	31	3 116	3 147
Quilmes	275	10 020	10 295
Ramallo	16	2 916	2 932
Rauch	99	2 100	2 199
Rivadavia	157	3 401	3 558
Rojas	116	3 545	3 661
Roque Pérez	63	2 114	2 177
Saavedra	50	2 862	2 912
Saladillo	143	3 932	4 075
Salto	12	4 163	4 175
San Andres de Giles	63	2 496	2 559
San Antonio de Areco	27	1 959	1 986
San Fernando	81	5 034	5 115
San Isidro	37	5 931	5 968
San Martín	146	16 212	16 358
San Nicolás	161	5 694	5 855
San Pedro	1 365	3 377	4 742
San Vicente	85	1 170	1 255
Suipacha	28	1 101	1 129
Tandil	87	8 231	8 318
Tapalqué	177	1 635	1 812
Tordillo	12	398	410
Tornquist	35	1 865	1 900
Trenque Lauquen	133	3 402	3 535
Tres Arroyos	246	6 777	7 023
Vecino	25	871	896
Veinticinco de Mayo	—	6 377	6 377
Vicente López	62	5 544	5 606
Villarino	126	2 253	2 379
Zárate	171	4 523	4 694
Sumas	10 337	482 354	492 691
Tanto por ciento	2.09	97.91	100.00

CENSO ESCOLAR DE LA PROVINCIA DE BUENOS AIRES

XIII

NIÑOS QUE DEPENDEN DE TUTORES O ENCARGADOS CENSADOS



APÉNDICE

ESCUELAS, MAESTROS Y ALUMNOS QUE EXISTÍAN EN FEBRERO DE 1931 Y EN 30 DE SEPTIEMBRE DEL MISMO AÑO, EN LA PROVINCIA DE BUENOS AIRES.

Escuelas existentes en febrero de 1931	2.091
» reabiertas y creadas en 1931	138
» que funcionan actualmente	<u>2.229</u>
Maestros existentes en febrero de 1931	10.136
» nuevos, designados en 1931	962
» existentes actualmente	<u>11.098</u>
Alumnos inscriptos hasta el 30 de septiembre de 1931	371.738
» » a fines de 1930	339.402
Diferencia en más para 1931	<u>32.336</u>
Niños censados, en edad escolar, que no concurrían a la escuela en febrero de 1931	52.608
Niños inscriptos en las escuelas hasta el 30 de septiembre de 1931, a deducir de la suma anterior ..	<u>32.336</u>
Niños en edad escolar que no concurren a la escuela actualmente	<u>20.272</u>

O sea el 5.25 %

