

C/BA 1969 X8

PROVINCIA DE BUENOS AIRES
MINISTERIO DE ECONOMÍA
DIRECCIÓN DE ESTADÍSTICA



CENSO
AGROPECUARIO
1969
(CIFRAS PROVISIONALES)

F E D E R R A T A S

		<u>Dice</u>	<u>Debe decir</u>
Pág. 9	Comentarios - Trigo	400 horas	400 Hectáreas

Pág.		Lana (kilogramos)		Leche (litros)	
		1968/69	Otoño 1969	1968	Período 1/6/69-31/8/69
Pág. 39	Total de Provincia	dice 50.931.448	8.911.307	1.136.647.944	291.529.692
		debe decir 50.930.749	8.911.232	1.135.648.684	291.128.117
Pág. 40	Lomas de Zamora	dice		167.900	41.860
		debe decir		-	-
	Moreno	dice 699	75	831.360	359.715
		debe decir 200	60	1.641.191	465.668
	Morón	dice 200	60	1.641.191	465.668
		debe decir -	-	-	-

c/BA 1969 X8
ej. 2



CENSO
AGROPECUARIO
1969

(CIFRAS PROVISIONALES)



7 9 100 1950

autoridades

gobernador

Brigadier Miguel Moragues

ministro de economía

Licenciado Silvio Becher

subsecretario de industria y comercio

Licenciado Luis Singareno

director

Contador Enrique P. Spadari

INTRODUCCIÓN

El Censo Nacional Agropecuario 1969 fue un relevamiento que abarcó la totalidad del "Universo" de dicho sector.

La importancia que reviste la información aportada por un relevamiento de este tipo va mucho más allá que el mero conocimiento del sector que se releva. Constituye por sí misma el fundamental marco de referencia al cual estarán ligadas todas las estimaciones que se efectúen en la actividad censada, y hasta tanto se proceda a la confección de otro relevamiento.

Tomado desde este punto de vista, resulta obvio destacar la necesidad de contar con información actualizada y periódica que permita la obtención de estimaciones eficientes, sin las cuales de ninguna manera los organismos pertinentes podrían encarar los planes de ordenamiento y desarrollo de los distintos sectores que componen la estructura nacional.

En mérito a estos conceptos, y atento a la necesidad de actualizar el "año base 1960" que estaba en vigencia para referenciar las estimaciones agropecuarias, el Superior Gobierno de la Nación Argentina decretó la ejecución de un Censo Nacional Agropecuario por Decreto 8188, de fecha 31 de diciembre de 1968, que fue referendado en el orden provincial por Decreto 5333, de fecha 10 de junio de 1969, cuyos resultados se presentan en esta publicación.

RESULTADOS PROVISIONALES CENSO
NACIONAL AGROPECUARIO
AÑO 1969

La Dirección de Estadística, merced a un gran esfuerzo, logra anticipar información referente a los principales cultivos y al ganado bovino y ovino.

Esta información fue analizada y tabulada manualmente bajo directivas del Departamento Agropecuario.

Se proporciona información de tres cereales de la cosecha fina: trigo, avena y centeno, referente a la siembra del año 1969, es decir campaña agrícola 69/70.

Las Has. dedicadas a trigo se subdividen en dedicadas al trigo fideos y trigo pan.

De la cosecha gruesa se compiló las Has. sembradas y la producción del maíz y girasol referente a la campaña agrícola 1968-69. En el caso especial del maíz la cifra puede resultar sorpresiva, pero ello se debe al haber excluido de la compilación las Has. dedicadas a pastoreo.

En todos los cultivos se clasificaron las explotaciones dedicadas a cada cereal, subdividiéndolas según escala de extensión. Información que consideramos de interés ya que no se conocía nada al respecto.

COMENTARIOS

En la información ganadera, sufre pequeñas modificaciones la cifra provisional y se proporciona la apertura por edad y sexo en ganado bovino y ovino.

En cuanto a tambero, se da a conocer información al respecto, número de explotaciones dedicadas y número de hacienda.

TRIGO:

La mayor cantidad de productores está concentrado en la escala de 100 a 400 Has, no obstante la mayor producción proviene de las escalas superiores.

El trigo candel aparece localizado en un 74% en los partidos del sudeste de la provincia: Tres Arroyos: 17%, Balcarce: 13%, Lobería: 9%, Gonzales Chaves: 8% General Alvarado: 9%, Necochea: 7%, San Cayetano: 6%, General Pueyrredón: 4%.

AVENA Y CENTENO:
Más de la mitad de la producción corresponde a las explotaciones mayores más de 1.000 Has. Esto nos demuestra la íntima relación entre estos cultivos y la ganadería.

MAÍZ:

La mayor cantidad de productores están concentrados en las escalas de 0 a 100 Has. Esto se explica dado que la zona maicera es la zona norte, donde el tamaño de las explotaciones es notablemente menor al resto de la provincia.

GIRASOL:

Existe gran concentración de explotaciones dedicadas a la siembra de este cereal en las escalas de 50 a 200 Has. los aportes de mayores superficies sembradas corresponden al número de productores que concentran las explotaciones de mayor extensión.

T R I
SUPERFICIE SEMBRADA

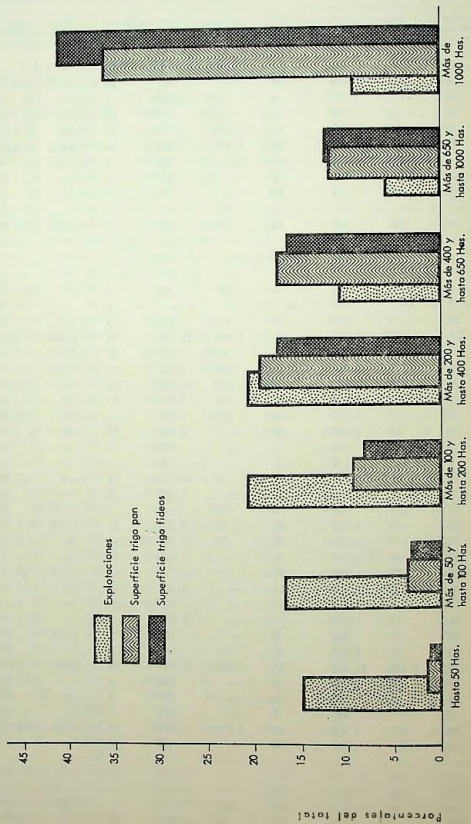
PARTIDO	TOTAL			HASTA 50 Has.			MÁS DE 50 Y HASTA 100 Has.			MÁS DE 100	
	Explo- ciones	Héctar- as	Ha. - Hectáreas	Explo- ciones	Héctar- as	Ha. - Hectáreas	Explo- ciones	Héctar- as	Ha. - Hectáreas	Explo- ciones	Héctar- as
TOTAL DE PROVINCIA	30.334	414.831	2.824.202	4.539	6.211	46.213	5.128	13.138	110.352	6.379	34.443
1 Adolfo Alsina	1.076	919	138.763	78	—	1.088	164	—	3.565	276	147
2 Alberti	349	237	16.117	98	40	992	97	17	1.834	85	50
5 Ayacucho	61	1.089	4.898	4	128	25	3	59	—	5	104
6 Azul	152	7.134	20.878	11	87	73	3	—	54	17	55
7 Bahía Blanca	270	1.085	63.667	10	—	148	14	—	677	30	—
8 Balcarce	581	54.149	7.425	114	1.340	239	134	3.226	581	98	5.630
9 Baradero	221	272	16.279	29	—	409	59	74	1.312	65	28
10 Bartolomé Mitre	287	88	13.311	72	12	900	80	55	1.715	75	21
11 Berazategui	2	—	330	—	—	—	—	—	—	—	—
13 Bolívar	973	333	51.726	220	36	2.305	188	171	4.169	257	103
14 Bragado	484	476	18.043	81	28	829	130	37	2.767	153	209
15 Brandin	3	—	150	—	—	—	1	—	50	1	—
16 Campana	23	—	1.233	4	—	74	—	—	179	5	—
17 Cañuelas	7	—	440	—	—	—	1	—	10	1	—
18 Capitan Sarmiento	136	24	4.399	40	5	401	40	7	966	30	—
19 Carlos Casares	325	1.269	17.596	45	30	515	73	10	1.772	94	33
20 Carlos Tejedor	189	1.328	16.659	12	—	143	20	40	431	50	20
21 Carmen de Arco	50	—	1.856	7	—	144	12	—	191	11	—
22 Caseros	322	247	34.310	33	17	373	37	47	770	79	78
23 Castelli	22	—	2.276	2	—	32	3	—	15	3	—
24 Celdón	116	67	3.537	30	10	235	45	57	310	19	—
25 Coronel Dorrego	922	15.185	177.232	30	79	252	41	132	1.716	152	562
26 Coronel Pringles	675	15.947	107.549	25	99	303	43	264	1.130	114	437
27 Coronel Rosales	170	630	32.552	7	—	149	14	—	619	15	—
28 Coronel Suárez	1.107	4.125	146.883	195	35	2.993	166	97	5.932	237	188
29 Chacabuco	347	271	10.642	154	45	1.192	76	19	1.263	66	—
30 Chascomús	40	120	1.765	1	—	1	2	—	16	8	—
31 Chivilcoy	671	216	24.017	243	29	2.613	203	52	4.405	127	35
32 Dolores	3	—	104	1	—	4	—	—	—	—	—
34 Ecochar	4	—	380	2	—	6	1	—	30	—	—
35 Eschobar Echeverría	2	—	125	—	—	—	—	—	—	—	—
36 Exaltación de la Cruz	57	—	3.480	6	—	76	10	—	980	12	—
38 General Alvarado	321	36.250	2.679	93	1.202	94	62	2.353	41	41	2.456
39 General Alvear	22	159	4.883	10	—	105	12	—	159	—	—
40 General Arenales	596	75	19.701	103	15	1.234	197	—	3.860	220	60
41 General Belgrano	28	—	2.247	3	—	15	4	—	63	4	—
42 General Guillel	6	—	279	—	—	—	2	—	53	—	—
43 General Lamadrid	300	2.775	42.561	25	—	286	24	69	783	38	160
44 General Las Heras	8	—	380	—	—	—	1	—	60	1	—
46 General Madariaga	11	690	1.491	1	—	6	—	—	—	2	—
47 General Paz	15	—	633	1	—	6	1	—	8	4	—
48 General Pinto	159	322	21.657	18	30	111	15	—	563	37	89
49 General Pueyrreón	186	18.271	2.763	28	495	60	34	936	308	51	2.685
50 General Rodríguez	12	41	475	—	—	—	2	—	92	4	41
52 General Sarmiento	2	—	51	1	—	1	—	—	—	1	—
53 General Viamonte	332	80	14.637	72	15	584	92	15	1.827	79	—
54 General Villegas	436	510	66.584	14	—	192	28	—	1.479	81	120
55 Gonzales Chaves	450	34.915	40.615	9	11	112	21	294	528	77	2.685
56 Guaminí	478	949	60.310	33	—	357	52	—	1.495	136	160
57 Híglito Yeigozen	247	176	22.975	45	15	579	43	36	923	63	45
58 Juárez	454	10.932	43.495	46	126	503	48	240	818	70	458
55 Junín	577	33	19.829	122	10	1.537	221	23	4.876	132	—

Y HASTA 200 Has.	MÁS DE 100 Y HASTA 400 Has.			MÁS DE 400 Y HASTA 650 Has.			MÁS DE 650 Y HASTA 1.000 Has.			MÁS DE 1.000 Has.		
	P a n Hectáreas	Explota- ciones	Fideos Hectáreas	P a n Hectáreas	Explota- ciones	Fideos Hectáreas	P a n Hectáreas	Explota- ciones	Fideos Hectáreas	P a n Hectáreas	Explota- ciones	Fideos Hectáreas
274.538	6.330	72.688	544.139	3.313	67.416	490.778	1.757	50.693	341.996	2.888	170.238	1.016.186
19.063	349	106	37.226	146	446	26.860	46	—	10.367	77	224	40.594
2.813	37	100	1.916	15	—	1.563	6	—	887	10	—	5.712
161	7	58	225	11	170	575	12	205	1.131	19	365	2.781
1.901	32	219	1.708	27	434	2.064	17	762	982	45	5.577	14.096
2.311	86	105	12.993	66	—	15.417	26	930	8.051	38	50	24.070
626	89	9.863	791	57	10.156	974	27	5.490	562	62	18.444	3.652
3.903	37	170	2.551	—	—	473	9	—	2.213	13	—	5.418
2.520	27	—	1.889	15	—	1.701	7	—	723	11	—	3.863
—	1	—	30	1	—	300	—	—	—	—	—	11
10.034	175	23	10.645	59	—	6.631	33	—	6.180	41	—	11.762
4.564	69	132	3.149	19	—	2.085	10	—	1.112	22	70	3.537
40	—	—	—	1	—	60	—	—	—	—	—	15
224	4	—	301	1	—	400	1	—	20	1	—	35
35	—	—	—	2	—	104	3	—	289	—	—	17
899	12	12	492	6	—	513	3	—	490	5	—	638
3.326	56	407	2.607	22	85	2.099	19	240	3.040	16	464	4.237
1.784	33	420	1.787	28	848	2.266	13	—	1.563	33	—	8.685
286	9	—	425	2	—	56	3	—	290	6	—	464
3.402	73	105	5.111	40	—	5.562	10	—	1.856	50	—	17.236
50	2	—	62	3	—	130	3	—	445	6	—	1.542
336	17	—	1.165	—	—	—	1	—	241	4	—	1.250
10.343	332	3.156	41.155	168	2.394	34.224	84	3.225	24.067	115	5.637	65.475
7.298	194	2.210	19.218	132	2.811	20.449	67	1.153	14.788	100	8.973	44.362
1.478	74	50	11.077	30	120	7.744	16	310	4.970	14	150	6.515
12.957	219	95	24.854	116	535	24.410	65	293	16.143	109	2.882	59.594
2.023	24	60	1.210	5	—	291	7	—	898	15	147	3.765
90	8	50	150	7	—	293	6	30	377	8	—	838
5.264	56	100	3.414	23	—	1.994	8	—	821	11	—	5.506
—	1	—	50	1	—	50	—	—	—	—	—	32
—	—	—	—	1	—	344	—	—	—	—	—	34
—	1	—	90	1	—	35	—	—	—	—	—	35
414	17	—	872	7	—	644	3	—	200	2	—	294
201	57	7.401	689	29	5.041	250	10	2.565	42	29	15.232	1.362
558	—	9	613	—	—	434	—	—	445	—	150	2.569
6.641	37	—	2.396	18	—	2.021	10	—	1.647	11	—	1.902
245	2	—	70	3	—	140	4	—	380	8	—	1.334
—	4	—	226	—	—	—	—	—	—	—	—	42
2.372	62	307	5.505	50	605	6.816	18	195	5.732	66	1.439	21.067
12	2	—	28	2	—	40	2	—	240	—	—	44
62	1	70	—	2	220	200	1	—	50	4	400	1.173
92	3	—	56	—	—	—	2	—	80	4	—	388
1.207	33	168	1.751	17	—	1.237	5	35	623	34	—	16.165
504	34	3.750	457	14	1.804	98	10	2.188	175	16	6.413	1.161
87	4	—	146	—	—	—	2	—	150	—	—	50
50	—	—	—	—	—	—	—	—	—	—	—	52
2.859	39	50	1.637	20	—	2.117	11	—	1.652	19	—	3.921
3.208	98	190	7.063	59	150	7.045	41	50	7.109	115	—	40.488
3.090	157	7.095	8.165	88	5.721	7.816	41	4.599	5.783	57	14.510	15.121
6.544	106	154	10.237	58	165	7.012	24	—	4.166	69	470	30.499
2.775	39	—	3.109	27	80	6.233	10	—	1.434	20	—	7.922
3.074	116	1.721	7.309	54	1.603	5.988	45	1.184	6.161	75	5.600	19.642
5.144	70	—	3.841	17	—	2.377	6	—	477	9	—	1.577

PARTIDO	TOTAL			HASTA 50 Has.			MÁS DE 50 Y HASTA 100 Has.			MÁS DE 100	
	Explotaciones	Héctareas	P a n Héctareas	Explotaciones	Héctareas	P a n Héctareas	Explotaciones	Héctareas	P a n Héctareas	Explotaciones	Héctareas
61 La Plata	11	8	204	2	8	10	3	—	36	3	—
62 Laprida	127	623	16.068	5	—	68	6	—	230	21	60
63 Las Flores	80	298	2.527	6	2	34	11	—	224	23	130
64 Leandro N. Alem	127	313	6.523	28	43	295	24	12	556	30	106
65 Lanús	322	325	28.757	50	22	411	67	40	1.096	78	24
66 Lobería	818	38.988	48.490	137	535	1.055	123	886	2.294	203	3.258
67 Lobos	111	10	5.835	33	10	301	24	—	2.623	26	—
69 Luján	40	24	1.319	7	10	73	6	1	174	8	10
70 Magdalena	62	77	3.089	8	—	92	4	42	23	13	20
71 Maipu	5	182	455	—	—	—	—	—	—	—	—
72 Mar Chiquita	68	3.716	3.064	6	59	39	4	2	84	8	300
74 Matanza	1	—	40	—	—	—	—	—	—	1	—
75 Mercedes	21	—	500	3	—	22	5	—	51	2	—
76 Merlo	2	—	64	—	—	—	—	—	—	2	—
77 Monte	43	100	1.475	5	—	31	4	—	51	7	—
79 Morón	2	—	74	—	—	—	—	—	—	—	—
80 Navarro	110	61	3.395	26	11	282	21	50	320	22	—
81 Necochea	817	30.130	77.669	74	251	776	74	471	1.714	211	3.087
82 Nueve de Julio	620	1.215	32.643	110	39	1.117	141	52	2.828	163	222
83 Olavarría	231	2.685	15.248	37	83	659	34	175	795	30	199
84 Patagones	607	2.110	143.919	17	—	575	12	2	583	40	5
85 Pehuayó	376	269	36.579	30	—	408	76	138	1.915	94	64
86 Pellegrini	452	231	34.067	31	2	331	82	35	1.596	142	45
87 Pergamino	725	81	25.101	217	4	2.369	234	42	3.819	146	—
88 Píla	9	90	748	1	—	8	—	—	—	1	—
89 Pilar	25	15	1.071	5	—	66	8	15	138	5	—
90 Puan	1.162	1.281	181.645	80	—	1.065	61	17	2.353	223	129
92 Ramallo	290	19	10.729	71	1	755	102	18	1.781	63	—
93 Rauch	48	480	1.821	5	8	17	—	—	—	8	12
94 Rivadavia	230	903	23.470	21	—	192	18	56	544	34	78
95 Rojas	500	112	16.619	123	—	1.178	182	42	3.124	107	—
96 Roque Pérez	248	55	5.740	90	16	582	74	6	996	42	—
97 Saavedra	649	2.676	117.926	22	3	288	32	—	1.165	113	192
98 Saladillo	686	241	19.585	153	6	1.641	231	117	4.105	158	118
99 Salto	268	27	8.805	65	7	577	101	—	1.647	48	20
100 Saliqueló	128	173	9.275	15	—	144	15	—	424	28	160
101 San Andrés de Giles	138	150	4.235	28	—	272	37	40	554	35	32
102 San Antonio de Arco	116	218	7.324	17	—	2.3	12	—	217	23	—
103 San Cayetano	558	25.641	53.637	38	92	319	31	463	599	149	3.041
106 San Nicolás	310	1.242	5.580	118	126	1.036	109	420	1.466	57	601
107 San Pedro	320	74	10.664	101	41	1.035	114	15	2.629	63	—
109 Suipacha	29	—	2.405	1	—	20	2	—	93	7	—
110 Tandil	598	11.085	41.104	79	49	840	113	164	2.086	115	134
111 Tapalqué	56	32	4.269	4	—	40	6	—	103	10	20
113 Tandillo	1	—	60	—	—	—	—	—	—	—	—
114 Tornquist	532	714	126.473	6	—	95	14	—	643	73	—
115 Trenque Lauquen	454	1.132	58.095	14	3	121	41	24	798	105	114
116 Tres Arroyos	1.190	72.450	110.721	131	700	799	77	1.236	1.749	211	5.394
118 Veinticinco de Mayo	900	669	50.121	209	26	2.129	255	67	4.974	180	—
120 Villarino	711	2.477	152.526	114	103	1.253	38	162	1.194	101	275
121 Zarate	92	37	8.572	18	12	301	22	25	533	20	—

P. n. Hectáreas	MÁS DE 200 Y HASTA 450 Has.			MÁS DE 400 Y HASTA 650 Has.			MÁS DE 650 Y HASTA 1 000 Has.			MÁS DE 1 000 Has.		
	Exploraciones	Fideles Hectáreas	P. n. Hectáreas	Exploraciones	Fideles Hectáreas	P. n. Hectáreas	Exploraciones	Fideles Hectáreas	P. n. Hectáreas	Exploraciones	Fideles Hectáreas	P. n. Hectáreas
35	2	—	19	1	—	100	—	—	—	—	—	61
1 129	30	383	1 970	14	—	1 071	16	90	3 735	35	90	7 865 62
547	16	—	357	8	40	385	7	—	336	9	126	644 63
839	11	—	728	9	—	617	10	—	1 418	15	150	2 070 64
3 950	33	69	2 487	18	100	2 331	20	—	2 895	56	70	15 587 65
5 956	142	5 488	5 804	73	4 450	5 943	40	4 113	4 691	100	20 258	22 748 66
489	11	—	475	6	—	448	6	—	419	5	—	1 080 67
106	10	—	441	3	—	126	4	—	331	2	—	68 69
453	18	15	614	10	—	742	1	—	70	8	—	1 095 70
—	—	—	—	1	130	—	1	—	200	3	52	255 71
250	14	994	200	10	375	656	9	608	405	17	1 378	1 435 72
40	—	—	—	—	—	—	—	—	—	—	—	74
43	6	—	187	4	—	193	1	—	4	—	—	75
63	—	—	—	—	—	—	—	—	—	—	—	76
157	4	—	82	4	100	364	2	—	250	17	—	540 77
—	1	—	14	—	—	—	1	—	60	—	—	79
611	21	—	820	11	—	736	5	—	310	4	—	316 80
9 241	239	4 346	18 158	98	3 800	12 704	49	3 052	9 351	72	15 123	25 828 81
5 619	92	300	6 383	40	40	3 777	23	562	2 821	52	—	10 098 82
987	51	312	2 589	36	808	3 007	18	150	1 740	25	958	5 471 83
3 379	147	373	22 303	155	300	35 216	81	—	24 577	155	1 430	57 286 84
3 577	73	22	6 191	31	45	3 995	19	—	3 115	53	—	17 378 85
5 301	94	—	5 651	39	152	3 755	21	—	3 680	43	—	13 752 86
4 456	76	35	4 317	21	—	2 094	15	—	2 038	16	—	6 011 87
36	1	—	50	2	—	136	1	—	120	3	90	395 88
140	5	—	272	1	—	350	—	—	—	1	—	105 89
16 604	436	436	56 347	204	84	42 588	72	—	24 602	86	615	38 086 90
2 109	35	—	2 719	11	—	1 322	2	—	205	6	—	1 838 92
146	15	255	769	9	70	188	3	80	85	8	55	619 93
1 657	77	—	4 934	25	94	2 555	23	83	4 731	32	592	6 857 94
2 869	38	—	2 181	22	70	1 269	14	—	2 161	14	—	3 867 95
848	24	33	1 151	8	—	600	1	—	25	8	—	1 538 96
8 247	244	50	31 903	103	75	22 733	67	70	22 424	59	2 286	31 166 97
4 470	86	—	4 553	22	—	1 671	10	—	1 162	10	—	1 983 98
1 348	21	—	1 094	10	—	654	10	—	1 178	13	—	2 307 99
717	38	73	2 044	12	—	1 018	9	—	1 313	11	—	3 615 100
842	23	15	952	6	—	537	8	63	978	1	—	100 101
839	32	60	1 817	11	100	960	9	—	870	12	58	2 328 102
6 412	187	6 195	14 961	79	7 261	11 099	38	2 883	7 094	36	5 706	13 123 103
1 211	17	95	1 032	5	—	368	3	—	367	1	—	100 106
2 503	18	18	896	8	—	790	6	—	853	3	—	1 938 107
214	12	—	683	2	—	173	2	—	179	10	—	1 043 109
4 215	95	855	4 721	67	1 701	4 894	54	1 660	6 004	75	6 582	18 341 110
171	6	—	282	6	—	460	10	—	1 234	14	12	1 979 111
—	—	—	—	—	—	—	—	—	—	1	—	60 113
6 144	153	120	22 558	159	10	34 602	51	21	16 699	86	563	45 732 114
4 356	107	247	7 618	69	454	10 201	36	70	6 696	82	220	28 305 115
9 247	373	13 458	26 853	192	13 669	22 147	112	12 638	16 858	94	25 355	33 068 116
6 511	119	—	7 466	45	10	5 185	38	180	5 153	54	386	18 703 118
7 830	156	45	24 848	151	90	34 796	63	916	18 505	108	886	64 100 120
714	16	—	1 184	7	—	688	5	—	1 002	4	—	1 150 121

EXPLOTACIONES DEDICADAS A SIEMBRA DE TRIGO CLASIFICADAS POR SU TAMAÑO



A V E N A
SUPERFICIE SEMBRADA AÑO 1960

PARTIDO	TOTAL		HASTA 50 Has.		MÁS DE 50 Y HASTA 100 Has.		MÁS DE 100 Y HASTA 200 Has.		MÁS DE 200 Y HASTA 400 Has.		MÁS DE 400 Y HASTA 600 Has.		MÁS DE 600 Y HASTA 1.000 Has.		MÁS DE 1.000 Has.	
	Explo- ciones	Hectáreas	Explo- ciones	Hectáreas	Explo- ciones	Hectáreas	Explo- ciones	Hectáreas	Explo- ciones	Hectáreas	Explo- ciones	Hectáreas	Explo- ciones	Hectáreas	Explo- ciones	Hectáreas
TOTAL DE PROVINCIA	14.551	961.604	1.491	111.354	1.571	23.474	2.624	67.439	3.158	136.008	1.978	129.020	1.250	111.196	2.479	483.203
1 Adolfo Alsina	200	9.533	7	29	7	63	34	509	73	2.468	37	1.605	14	633	28	4.226
2 Alberdi	101	2.965	15	100	20	210	32	475	18	659	6	315	2	196	8	1.010
3 Almirante Brown	2	27	1	1	—	—	1	24	—	—	—	—	—	—	—	—
5 Ayacucho	307	31.747	1	134	17	187	35	1.063	70	3.402	61	4.755	39	4.596	77	17.610
6 Azul	347	39.340	22	160	28	486	51	2.982	84	4.842	48	3.391	39	4.286	75	23.193
7 Bahía Blanca	66	4.516	2	49	—	—	5	131	15	768	18	1.284	8	437	18	1.847
8 Balcarce	302	24.059	45	419	45	783	59	2.214	42	3.900	23	3.426	23	2.549	65	10.768
9 Baradero	29	837	2	6	3	55	5	40	3	401	4	70	6	65	6	200
10 Barro Colorado	11	452	2	31	1	12	—	—	2	35	1	60	3	92	2	222
11 Berazategui	1	10	1	10	—	—	—	—	—	—	—	—	—	—	—	—
12 Bolson	1	1	1	1	—	—	—	—	—	—	—	—	—	—	—	—
13 Bonaerense	510	24.906	84	606	91	1.278	111	2.530	112	5.057	44	2.783	27	3.096	41	9.536
14 Bragado	200	6.177	40	287	39	470	53	1.020	33	1.168	14	401	4	396	17	2.485
15 Brandsen	51	1.228	6	22	4	52	14	132	12	337	9	75	1	40	5	570
16 Campana	8	140	2	11	3	34	1	15	—	—	1	15	1	65	—	—
17 Cañuelas	41	1.247	3	11	8	61	9	136	13	324	2	60	3	185	3	470
18 Capatzen Sarmiento	17	914	2	15	—	—	4	119	3	70	2	30	1	279	5	401
19 Carlos Casares	252	11.708	49	369	54	925	60	1.427	45	1.876	16	1.185	13	1.537	15	4.389
20 Carlos Tejedor	201	14.514	20	188	17	334	35	903	42	2.173	25	2.117	21	1.667	41	7.042
21 Carmen de Arco	15	871	—	—	2	23	4	59	2	50	1	6	2	40	4	693
22 Caerros	140	12.290	9	63	6	118	28	768	29	1.124	28	1.556	7	660	33	8.001
23 Castelli	23	1.720	1	24	—	—	2	77	3	110	3	71	4	215	10	1.273
24 Chólón	14	394	3	22	—	—	6	56	1	77	—	—	1	26	3	213
25 Cononel Durrego	375	30.478	10	46	10	218	46	1.480	111	5.995	65	4.193	48	3.859	85	14.687
26 Cononel Pringles	274	19.235	5	52	19	486	33	898	59	2.355	61	3.625	37	2.340	60	9.479
27 Cononel Rosales	29	1.965	1	24	1	—	—	—	8	480	5	230	7	431	7	800
28 Cononel Suárez	303	18.061	25	181	24	276	51	1.121	76	2.845	37	1.627	28	1.804	62	10.207
29 Chacabuco	46	1.503	9	70	10	123	7	155	8	354	5	335	3	331	4	135
30 Chascomús	142	5.296	5	28	18	199	21	275	39	1.036	19	755	14	898	26	2.605
31 Chivilcoy	182	5.178	49	318	42	527	58	901	30	865	11	371	5	363	6	1.833
32 Dolores	25	1.251	3	6	—	—	5	41	1	30	4	216	1	10	11	948
34 Escobar	4	55	2	9	—	—	1	16	—	—	1	30	—	—	2	180
35 Escobar Echeverría	13	392	6	21	1	10	2	60	—	—	—	—	5	250	3	145
36 Exaltación de la Cruz	32	878	8	89	4	49	4	79	7	221	—	—	1	30	—	45
37 Florencio Varela	8	135	3	33	1	14	2	53	1	5	—	—	—	—	—	—
38 General Alvarado	108	11.762	20	230	9	246	13	340	17	1.157	17	1.705	5	485	27	7.599
39 General Alvear	133	12.602	6	50	13	142	29	594	32	1.347	15	1.068	5	185	33	9.216
40 General Arenales	6	162	—	—	2	2	—	—	2	20	—	—	2	62	—	—

A V E N A

SUPERFICIE SEMBRADA AÑO 1969

P A R T I D O	T O T A L		HASTA 50 Has.		MAS DE 50 Y HASTA 100 Has.		MAS DE 100 Y HASTA 300 Has.		MAS DE 300 Y HASTA 600 Has.		MAS DE 600 Y HASTA 1.000 Has.		MAS DE 1.000 Has.	
	Explotaciones	Hectáreas	Explotaciones	Hectáreas	Explotaciones	Hectáreas	Explotaciones	Hectáreas	Explotaciones	Hectáreas	Explotaciones	Hectáreas	Explotaciones	Hectáreas
41 General Belgrano	75	4.961	11	96	7	116	4	76	11	418	13	867	12	1.008
42 General Guido	54	3.714	—	—	2	38	6	106	13	477	12	745	7	425
43 General Lamadrid	170	14.993	6	63	6	92	17	676	31	1.532	28	1.370	26	1.757
44 General Las Heras	74	1.810	8	59	19	190	24	394	12	275	6	366	4	407
45 General Lavalle	4	111	2	6	—	—	1	5	—	—	—	—	—	—
46 General Madrugada	31	2.689	3	20	—	—	1	8	4	94	6	298	4	352
47 General Paz	101	2.574	15	89	18	198	30	449	18	335	6	226	6	690
48 General Pinto	168	12.040	24	208	27	519	23	707	34	1.535	10	801	8	589
49 General Pueyrredón	105	8.696	13	115	7	182	26	1.008	23	1.350	9	593	12	1.660
50 General Rodríguez	22	338	5	16	8	92	6	100	2	120	1	10	—	—
52 General Sarmiento	2	6	2	6	—	—	—	—	—	—	—	—	—	—
53 General Viedma	138	5.907	22	140	30	498	30	790	23	906	11	632	7	861
54 General Villegas	252	27.569	18	105	17	340	38	1.015	36	1.628	37	2.448	19	1.847
55 General Chaves	325	23.751	10	65	12	301	54	1.886	103	5.370	68	4.114	34	3.603
56 Guaminí	137	7.889	7	69	9	252	27	672	31	1.323	23	1.358	12	661
57 Hipólito Yrigoyen	74	5.580	10	120	10	280	14	419	8	286	12	929	5	422
58 Juárez	378	32.410	14	114	20	379	46	1.370	110	5.403	58	4.135	45	3.991
59 Junín	180	4.497	49	340	47	534	47	1.103	15	517	6	231	6	376
61 La Plata	25	387	6	27	2	18	10	118	4	86	2	90	1	48
62 Laprida	141	18.809	4	26	4	63	12	466	27	1.140	25	1.700	22	1.753
63 Las Flores	158	8.870	17	166	17	255	38	914	34	1.462	19	1.420	10	834
64 Leandro N. Alem	121	4.804	39	242	21	329	20	485	11	358	13	764	3	302
65 Lincoln	347	20.443	57	385	57	891	99	2.814	48	1.885	24	1.292	13	868
66 Lobos	559	32.563	55	394	64	966	134	2.886	102	4.081	73	5.025	42	4.365
67 Lobos	140	5.259	28	148	34	365	24	376	21	812	13	1.122	6	398
69 Luján	49	1.183	9	56	12	155	9	149	9	174	5	181	3	138
70 Magdalena	58	2.171	4	86	7	77	7	116	11	248	12	373	6	448
71 Madrid	31	2.207	—	—	1	38	5	105	6	134	3	152	2	80
72 Mar Chiquita	109	10.882	9	83	7	111	8	337	17	815	22	1.355	14	1.146
73 Marcos Paz	31	495	12	67	3	20	11	165	2	48	2	75	—	—
74 Matanza	9	382	2	12	1	71	2	45	2	89	1	30	—	—
75 Mercedes	26	1.571	3	12	5	54	3	33	5	320	3	305	2	98
76 Merlo	5	85	4	15	—	—	1	70	—	—	—	—	—	—
77 Monte	101	8.252	11	82	8	118	19	439	23	1.220	13	653	9	682
78 Moreno	5	106	3	11	—	—	—	—	2	95	—	—	—	—
79 Morón	3	75	—	—	1	5	—	—	1	5	—	—	—	—
80 Navarro	73	2.124	7	34	16	178	12	227	14	439	12	479	8	437
81 Nequén	497	39.175	23	257	26	360	97	3.043	161	6.915	76	5.474	42	5.079
82 Nueve de Julio	320	15.042	34	258	71	1.067	80	2.233	57	2.231	22	1.270	12	961

A V E N A
SUPERFICIE SEMBRADA AÑO 1969

PARTIDO	TOTAL		HASTA 50 Has.		MÁS DE 50 Y HASTA 100 Has.		MÁS DE 100 Y HASTA 200 Has.		MÁS DE 200 Y HASTA 400 Has.		MÁS DE 400 Y HASTA 1,000 Has.		MÁS DE 1,000 Has.			
	Explotaciones	Hectáreas	Explotaciones	Hectáreas	Explotaciones	Hectáreas	Explotaciones	Hectáreas	Explotaciones	Hectáreas	Explotaciones	Hectáreas	Explotaciones	Hectáreas		
83 Olaverria	303	33,129	29	310	17	328	47	1,796	62	2,890	52	4,139	33	2,994	63	20,672
84 Patagones	64	4,416	—	—	—	—	—	—	5	39	20	1,126	4	330	30	2,940
85 Pehuajó	245	17,278	26	292	32	510	62	1,790	51	4,271	27	2,428	15	1,076	32	8,261
86 Pellegrini	69	4,329	2	15	3	50	13	251	14	470	5	177	10	488	22	2,878
87 Pergamino	44	1,669	8	117	9	148	7	82	5	296	2	30	3	69	10	927
88 Pila	42	3,877	6	2	3	35	6	174	4	220	1	30	24	3,360	—	—
89 Pilar	18	217	8	28	4	26	2	50	4	113	—	—	—	—	—	—
90 Pizarro	307	10,869	11	77	5	67	38	516	116	3,045	87	3,494	23	1,181	27	2,489
92 Ramallo	11	319	3	29	2	20	1	5	2	101	1	15	1	60	1	89
93 Rauch	237	13,481	16	75	25	276	47	1,020	64	2,261	39	2,494	17	1,496	29	5,859
94 Rivadavia	138	14,507	12	108	10	222	19	638	30	1,472	22	1,880	14	1,395	31	8,792
95 Rojas	15	420	1	10	1	7	5	69	2	60	—	—	1	85	5	189
96 Roque Pérez	96	3,393	18	92	20	104	17	176	13	444	6	508	6	387	16	1,682
97 Saavedra	161	6,960	—	—	3	25	17	319	66	1,419	30	1,299	19	1,059	26	2,839
98 Saladillo	294	10,596	55	428	73	790	83	1,361	43	1,303	13	831	10	946	17	4,937
99 Salto	8	387	—	—	2	35	—	—	—	—	1	20	2	107	3	225
100 Saliqueló	16	750	1	4	1	8	2	7	5	97	2	140	2	174	3	320
101 San Andrés de Giles	22	933	2	7	5	95	1	14	4	144	3	240	7	433	—	—
102 San Antonio de Arco	22	1,016	—	—	5	64	2	63	6	234	2	50	2	100	5	505
103 San Cayetano	312	23,095	4	93	10	162	73	2,294	106	4,729	58	4,518	29	2,843	32	8,456
106 San Nicolás	5	550	1	6	1	17	—	—	2	55	1	472	—	—	—	—
107 San Pedro	18	915	3	13	5	53	2	24	—	—	1	20	4	351	3	454
108 San Vicente	58	957	4	40	3	18	10	97	4	83	2	180	4	110	31	429
109 Susana	23	1,045	2	16	3	36	6	109	4	82	2	62	—	—	6	740
110 Tandil	567	41,067	78	594	78	1,277	96	2,310	100	4,532	71	5,465	57	7,524	87	19,365
111 Tapalqué	139	15,383	2	18	5	94	19	420	25	840	16	972	24	1,895	48	11,144
113 Tordillo	—	—	—	—	—	—	1	10	—	—	—	—	—	—	—	—
114 Tornquist	153	9,985	1	6	1	18	7	237	30	819	52	2,070	27	2,010	35	4,825
115 Trenque Lauquen	163	15,578	11	90	9	216	28	646	25	937	25	1,582	14	1,330	51	10,777
116 Tres Arroyos	815	59,575	71	596	38	865	133	4,477	255	13,406	147	11,997	82	9,842	89	18,392
118 Veinticinco de Mayo	458	24,553	79	453	100	1,300	88	1,803	68	2,825	33	2,860	39	3,323	51	11,989
120 Villarino	94	6,478	6	28	3	42	4	115	16	515	19	913	13	906	33	3,959
121 Zárate	16	408	7	33	2	36	3	42	1	27	1	25	1	145	1	100

C E N T E N O
SUPERFICIE SEMBRADA AÑO 1965

PARTIDO	TOTAL		HASTA 50 Has.		MAS DE 50 Y HASTA 100 Has.		MAS DE 100 Y HASTA 200 Has.		MAS DE 200 Y HASTA 400 Has.		MAS DE 400 Y HASTA 650 Has.		MAS DE 650 Y HASTA 1.000 Has.		MAS DE 1.000 Has.	
	Explotaciones	Hectáreas	Explotaciones	Hectáreas	Explotaciones	Hectáreas	Explotaciones	Hectáreas	Explotaciones	Hectáreas	Explotaciones	Hectáreas	Explotaciones	Hectáreas	Explotaciones	Hectáreas
TOTAL DE PROVINCIA	5.679	700.978	494	4.930	601	13.344	1.075	40.918	1.140	74.929	722	76.025	441	63.123	1.206	427.709
1 Adolfo Alana	329	49.951	12	84	28	692	59	2.325	106	7.195	51	5.520	25	3.031	48	31.104
2 Alberti	8	601	—	—	3	24	—	—	1	4	—	—	1	130	3	443
5 Ayacucho	5	262	—	—	—	—	—	—	—	—	1	32	2	90	2	140
6 Azul	10	612	—	—	—	—	2	29	1	75	3	230	2	198	2	80
7 Bahía Blanca	17	3.750	—	—	—	—	1	25	1	35	1	35	2	88	13	3.602
8 Balcarce	18	943	—	—	3	28	3	33	2	150	1	154	—	—	9	578
9 Baradero	4	67	1	2	—	—	1	10	1	35	—	—	—	—	1	20
10 Barrolomé Mitre	6	162	—	—	—	—	2	28	—	—	2	33	1	51	1	50
13 Bolívar	88	5.895	8	28	9	115	13	172	18	583	12	713	7	356	21	3.928
14 Bragado	13	488	1	11	1	13	6	89	1	42	1	35	—	—	3	290
17 Cañuelas	1	42	—	—	—	—	—	—	1	50	—	—	—	—	—	—
18 Capitán Sarmiento	6	134	1	10	—	—	1	26	1	5	1	25	—	—	2	68
19 Carlos Casares	55	3.925	4	30	7	132	8	169	11	444	7	455	6	445	12	2.250
20 Carlos Tejedor	321	34.922	33	289	28	569	78	2.617	70	4.963	34	2.866	27	3.535	51	20.083
21 Carmen de Areco	2	69	—	—	—	—	—	—	1	29	—	—	—	—	1	40
22 Cuernavaca	179	22.143	15	116	15	353	33	1.172	36	1.919	21	1.926	8	915	51	15.742
23 Castelli	2	126	—	—	—	—	—	—	—	—	1	100	—	—	1	26
24 Colón	19	3.256	3	45	3	58	2	36	5	1.487	—	—	3	212	3	1.418
25 Coronel Dorrego	34	2.998	—	—	—	—	2	50	4	150	10	585	7	407	11	1.806
26 Coronel Fríngles	55	3.814	—	—	3	50	4	33	9	220	11	640	6	395	22	2.476
27 Coronel Rosales	20	4.716	—	—	—	—	1	20	7	245	3	135	3	230	6	4.086
28 Coronel Suárez	94	6.409	7	41	5	69	11	227	17	431	13	752	12	953	29	3.936
29 Chacabuco	32	1.653	5	38	5	44	5	88	5	148	3	219	2	262	7	854
30 Chacomús	9	417	—	—	—	—	1	9	4	120	—	—	1	80	3	208
31 Chivilcoy	13	1.469	2	2	1	3	2	49	2	100	2	95	—	—	4	1.220
32 Dolores	2	100	—	—	—	—	—	—	—	—	—	—	—	—	—	—
35 Esteban Echeverría	1	10	—	—	1	10	—	—	—	—	1	40	—	—	—	—
36 Evaluación de la Cruz	2	50	—	—	1	10	—	—	1	40	—	—	—	—	—	—
38 General Alvarado	6	894	1	34	—	—	—	—	—	—	1	120	1	400	3	340
39 General Alvear	3	110	—	—	—	—	—	—	—	—	—	—	—	—	—	—
40 General Arenales	45	1.633	2	63	10	159	11	219	7	254	5	133	4	161	6	644
41 General Belgrano	9	279	1	8	—	—	1	25	1	4	1	34	1	25	4	183
42 General Guido	4	121	—	—	—	—	—	—	—	—	2	101	—	—	2	20
43 General Lamadrid	38	2.996	1	40	—	—	2	45	7	232	3	155	8	522	17	2.002
44 General Las Heras	3	67	—	—	—	—	1	10	1	35	—	—	—	—	1	22
46 General Malvinas	4	953	—	—	—	—	—	—	—	—	1	26	—	—	3	927
47 General Paz	2	26	—	—	—	—	2	26	—	—	—	—	—	—	—	—

C E N T E N O

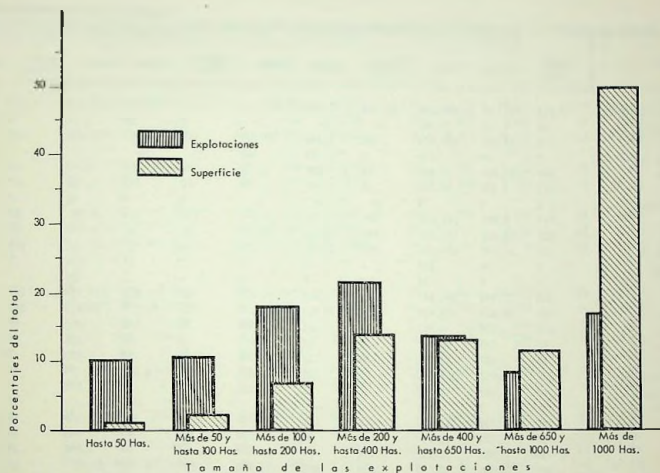
SUPERFICIE SEMBRADA AÑO 1969

PARTIDO	TOTAL		HASTA 50 Ha.		MÁS DE 50 Y HASTA 100 Ha.		MÁS DE 100 Y HASTA 200 Ha.		MÁS DE 200 Y HASTA 400 Ha.		MÁS DE 400 Y HASTA 600 Ha.		MÁS DE 600 Y HASTA 1.000 Ha.		MÁS DE 1.000 Ha.		
	Explotaciones	Hectáreas	Explotaciones	Hectáreas	Explotaciones	Hectáreas	Explotaciones	Hectáreas	Explotaciones	Hectáreas	Explotaciones	Hectáreas	Explotaciones	Hectáreas	Explotaciones	Hectáreas	
48 General Pinto	136	19.330	9	77	15	273	17	493	33	1.458	15	1.005	8	622	39	15.402	
49 General Pueyrredón	3	89	1	4	—	—	1	60	—	—	—	—	1	25	—	—	
50 General Rodríguez	5	139	—	—	1	6	3	62	1	71	—	—	—	—	—	—	
52 General Sarrieno	2	13	1	5	—	—	—	—	—	—	—	—	—	—	—	—	
53 General Viamonte	25	1.738	3	27	1	27	6	97	1	20	—	—	—	—	—	—	
54 General Villegas	405	62.005	33	356	28	631	65	2.360	75	3.756	71	8.012	30	5.274	103	41.616	
55 González Chaves	20	817	—	—	1	2	—	—	4	103	5	122	5	260	5	330	
56 Guaminí	316	45.314	29	265	32	892	65	3.140	61	4.197	49	6.246	19	2.348	61	28.226	
57 Hipólito Yrigoyen	68	10.594	6	56	4	69	16	414	8	276	9	1.105	5	911	20	7.763	
58 Juárez	35	1.529	2	4	1	7	3	49	12	410	5	215	4	125	8	719	
59 Junín	85	2.427	14	99	20	288	26	616	11	410	5	210	1	40	8	764	
61 La Plata	1	4	1	4	—	—	—	—	6	261	4	175	2	175	8	580	
62 Laprida	22	1.203	2	12	—	—	—	—	—	—	—	—	—	1	25	2	485
63 Las Flores	4	530	—	—	—	—	—	—	1	20	—	—	—	6	434	6	508
64 Leandro N. Alem	101	5.465	11	108	35	543	17	456	11	491	6	434	6	508	15	2.925	
65 Linares	254	23.276	33	269	41	671	59	1.471	34	1.417	14	1.170	13	1.299	60	16.979	
66 Lobos	31	1.508	1	64	2	18	2	75	4	145	7	441	5	225	10	540	
67 Lobos	4	86	—	—	2	20	—	—	—	—	—	—	—	1	60	1	6
69 Luján	2	16	—	—	1	10	1	6	—	—	—	—	—	—	—	—	—
70 Magdalena	5	190	—	—	—	—	2	115	—	—	—	—	—	1	15	2	60
71 Maipú	1	80	—	—	—	—	—	—	—	—	—	—	—	—	1	80	—
72 Mar Chiquita	4	1.114	—	—	—	—	—	—	—	—	—	—	—	—	4	1.114	—
73 Marcos Paz	3	62	—	—	—	—	—	—	—	—	—	—	—	—	—	—	—
75 Mercedes	3	156	—	—	—	—	—	—	1	8	1	30	—	—	—	—	—
77 Monte	1	8	—	—	—	—	—	—	—	—	—	—	—	1	6	—	—
80 Navarro	2	65	—	—	—	—	—	—	—	—	—	—	—	—	—	—	—
81 Necochea	15	1.480	—	—	2	8	2	41	3	159	1	25	1	50	1	15	—
82 Nueve de Julio	66	6.414	3	20	8	155	6	120	8	380	4	355	5	325	32	5.059	—
83 Olavarría	21	1.669	—	—	—	—	—	—	5	175	3	66	7	1.036	7	1.036	—
84 Patagones	18	1.948	—	—	—	—	—	—	1	50	3	120	2	74	12	1.704	—
85 Pehuajó	351	31.948	38	433	60	1.122	81	2.923	63	3.794	36	3.310	17	2.220	56	18.146	—
86 Pellegrini	542	67.140	58	663	86	2.373	169	8.014	100	8.446	50	8.578	30	7.708	49	31.358	—
87 Pergamino	23	949	1	9	3	39	3	55	4	52	4	200	3	137	5	457	—
88 Pila	2	85	—	—	—	—	—	—	—	—	—	—	—	1	60	1	25
90 Puan	113	6.740	6	43	1	11	19	483	32	746	23	1.032	8	332	24	4.093	—
92 Ramallo	1	63	—	—	—	—	—	—	—	—	—	—	—	—	—	—	—
93 Rauch	4	97	—	—	—	—	—	—	1	15	2	70	1	12	—	—	—
94 Rivadavia	461	107.796	58	732	44	1.416	73	4.357	120	14.170	51	10.766	45	15.043	70	61.312	—
95 Rojas	28	1.095	3	26	4	53	4	78	2	24	2	140	7	398	6	376	—

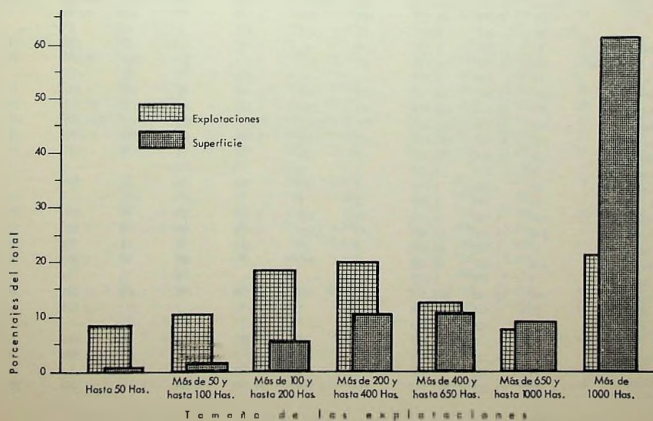
C E N T E N O
SUPERFICIE SEMBRADA AÑO 1969

PARTIDO	TOTAL		HASTA 50 Ha.		MAS DE 50 Y HASTA 100 Ha.		MAS DE 100 Y HASTA 200 Ha.		MAS DE 200 Y HASTA 400 Ha.		MAS DE 400 Y HASTA 1,000 Ha.		MAS DE 1,000 Y HASTA 1,500 Ha.		MAS DE 1,500 Ha.	
	Explotaciones	Hectáreas	Explotaciones	Hectáreas	Explotaciones	Hectáreas	Explotaciones	Hectáreas	Explotaciones	Hectáreas	Explotaciones	Hectáreas	Explotaciones	Hectáreas	Explotaciones	Hectáreas
96 Roque Pérez	3	429	—	—	—	1	19	—	—	—	—	—	—	—	—	—
97 Saavedra	33	2,146	—	—	—	4	30	6	115	6	276	—	—	6	156	—
98 Saladillo	1	130	—	—	—	—	—	—	—	—	—	—	—	—	—	—
99 Salto	17	911	—	—	—	—	—	—	—	—	—	—	—	—	—	—
100 Salliqueló	163	21,140	3	12	1	7	4	72	—	—	1	30	2	185	6	605
101 San Andrés de Giles	2	68	—	—	—	—	—	—	—	—	—	—	—	—	—	—
102 San Antonio de Arco	1	5	—	—	—	—	—	—	—	—	—	—	—	—	—	—
103 San Cayetano	8	526	—	—	—	—	—	—	—	—	—	—	—	—	—	—
106 San Nicolás	3	80	—	—	—	—	—	—	—	—	—	—	—	—	—	—
107 San Pedro	8	415	—	—	—	—	—	—	—	—	—	—	—	—	—	—
108 San Vicente	1	20	—	—	—	—	—	—	—	—	—	—	—	—	—	—
109 Surpacha	6	286	—	—	—	—	—	—	—	—	—	—	—	—	—	—
110 Tandil	49	2,274	—	—	—	—	—	—	—	—	—	—	—	—	—	—
111 Tapalqué	4	1,478	—	—	—	—	—	—	—	—	—	—	—	—	—	—
114 Tornquist	34	2,446	—	—	—	—	—	—	—	—	—	—	—	—	—	—
115 Trenque Lauquen	529	85,799	40	369	50	1,319	108	4,845	122	9,827	75	9,729	37	7,427	97	52,283
116 Tres Arroyos	29	1,910	3	23	1	20	2	85	6	92	3	117	4	290	10	1,283
118 Venadocineo de Mayo	22	4,401	—	—	—	—	—	—	—	—	—	—	—	—	—	—
120 Villarino	118	15,239	—	—	—	—	—	—	—	—	—	—	—	—	—	—
121 Zárate	1	30	—	—	—	—	—	—	—	—	—	—	—	—	—	—

EXPLOTACIONES DEDICADAS A SIEMBRA DE AVENA CLASIFICADAS POR SU TAMAÑO



EXPLOTACIONES DEDICADAS A SIEMBRA DE CENTENO CLASIFICADAS POR SU TAMAÑO



SUPERFICIE SEMBRADA EN HÉCTÁREAS

PARTIDO	TOTAL			HASTA 50 Ha.			MÁS DE 50 Y HASTA 100 Ha.			MÁS DE 100 Y HASTA	
	Explo-taciones	Superficie	Produc.	Explo-taciones	Superficie	Produc.	Explo-taciones	Superficie	Produc.	Explo-taciones	Superficie
TOTAL DE PROVINCIA	29.252	942.085,21	669.096	10.655	87.439	2.036.405	6.717	139.357	3.347.479	5.339	166.976
1 Adolfo Abina	66	4.349	59.302	—	—	—	2	19	61	9	221
2 Alberti	452	15.910	489.654	146	1.148	31.625	118	1.884	54.654	102	2.625
3 Almirante Brown	2	10	120	2	10	120	—	—	—	—	—
5 Aysacucho	360	12.710	95.448	53	281	2.452	43	367	3.791	54	756
6 Azul	252	5.320	50.268	44	207	2.288	34	253	2.808	67	786
7 Bahía Blanca	2	4	78	—	—	—	1	2	42	1	2
8 Balcarce	714	8.954	135.617	448	1.657	33.200	103	804	14.032	58	740
9 Baradero	421	26.221	618.099	166	1.753	40.673	81	1.951	46.548	76	3.471
10 Bartolomé Mitre	570	30.837	820.472	208	3.050	74.393	169	9.329	141.335	108	5.902
11 Berazategui	5	29	540	2	3	70	2	11	200	1	15
12 Berisso	3	4	54	2	1	24	1	2	30	—	—
13 Bolívar	848	17.846	194.242	279	1.645	23.274	148	1.676	19.479	189	3.514
14 Bragado	954	26.620	651.428	324	2.010	60.397	217	3.575	90.872	233	7.319
15 Brandsen	139	970	9.899	33	32	489	21	140	948	50	121
16 Campana	47	965	20.922	12	38	864	8	46	532	13	269
17 Cañuelas	80	607	11.798	20	22	300	16	21	522	17	171
18 Espiñán Sarmiento	247	8.992	308.430	95	988	28.404	64	1.588	52.579	44	1.571
19 Carlos Casares	44	1.184	11.530	7	27	225	7	40	578	9	49
20 Carlos Tejedor	1	2	14	—	—	—	—	—	—	1	2
21 Carmen de Arco	147	9.040	313.199	28	270	11.290	28	608	19.977	39	1.214
22 Caseros	81	1.829	15.981	24	99	1.328	11	92	518	14	348
23 Caselli	130	1.508	22.118	46	75	1.195	15	62	1.045	23	212
24 Colón	585	46.490	1.220.799	229	4.600	99.466	234	8.524	231.226	69	5.387
26 Coronel Pringles	4	216	1.723	—	—	—	—	—	—	2	45
28 Coronel Suárez	13	42	465	2	2	55	3	21	263	1	3
29 Chacabuco	1.452	50.538	1.673.311	858	8.671	264.713	257	7.290	235.858	171	9.030
30 Chascomús	438	9.631	112.932	48	191	2.526	55	544	7.128	115	1.556
31 Chivilcoy	1.086	26.151	615.718	563	3.614	95.611	230	3.537	108.326	163	8.971
32 Dolores	276	1.775	14.475	105	190	2.197	47	180	1.946	41	295
34 Escobar	15	132	2.943	13	37	598	1	15	45	—	—
35 Esteban Echeverría	17	221	2.856	8	11	410	2	11	220	1	6
36 Exaltación de la Cruz	100	1.951	56.639	35	103	1.684	27	280	8.237	12	218
37 Florencio Varela	18	229	1.555	7	41	456	7	30	635	—	—
38 General Alvarado	241	3.157	53.767	150	594	12.064	34	389	4.392	15	256
39 General Alvear	274	13.013	138.974	45	337	3.830	42	586	14.433	61	1.560
40 General Arenales	1.010	39.772	925.220	272	3.160	74.674	327	9.172	229.688	307	13.572
41 General Belgrano	217	12.913	187.834	77	413	5.744	36	1.343	18.082	20	340
42 General Guido	162	1.991	12.201	3	23	115	4	26	135	14	135
43 General Lamadrid	9	320	3.232	3	5	60	—	—	—	1	5
44 General Las Heras	23	340	4.756	4	59	563	3	10	230	7	31
45 General Lavalle	16	390	4.609	2	1	7	—	—	—	1	1
46 General Madariaga	156	1.546	13.660	49	138	2.548	23	47	803	25	177
47 General Paz	230	4.019	42.184	47	237	2.379	49	362	3.521	75	1.074
48 General Pinto	47	4.583	65.456	9	24	213	3	8	70	6	35
49 General Pueyrredón	230	1.367	18.388	165	501	7.071	18	98	1.928	20	168
50 General Rodríguez	9	471	9.793	—	—	—	1	3	40	2	44
53 General Viamonte	399	11.469	268.319	107	676	12.598	106	1.409	30.297	99	2.837
54 General Villegas	25	4.623	37.270	1	1	15	1	211	1.520	1	23
55 González Chaves	10	526	3.180	—	—	—	—	—	—	—	—
56 Guaminil	70	4.783	29.892	6	41	279	3	47	428	22	563
57 Hipólito Yrigoyen	86	4.223	29.478	22	149	1.047	11	145	1.333	21	542
58 Juárez	15	522	5.496	1	2	48	—	—	—	3	25
59 Junín	1.061	41.219	923.130	334	3.794	84.269	345	8.387	187.648	227	9.916

1 Z

1969

Y PRODUCCIÓN EN QUINTALES

Producción	MÁS DE 200 Y HASTA 400 Has.			MÁS DE 410 Y HASTA 650 Has.			MÁS DE 650 Y HASTA 1 000 Has.			MÁS DE 1 000 Has.		
	Explotaciones	Superficie	Producción	Explotaciones	Superficie	Producción	Explotaciones	Superficie	Producción	Explotaciones	Superficie	Producción
8,865.164	3.113	150.602	3.515.311	1.300	87.788	1.884.121	831	79.248	1.834.062	1.297	230.675	4.585.554
2.968	21	601	6.702	17	1.024	13.170	7	825	6.926	10	1.659	30.075
78.721	52	2.801	77.832	16	1.512	43.857	8	1.015	40.137	10	4.925	162.828
6.012	82	1.836	13.034	54	1.860	15.159	24	1.114	6.512	50	6.496	48.488
8.128	46	907	6.348	26	621	8.927	12	520	5.825	23	2.026	15.644
36	—	—	—	—	—	—	—	—	—	—	—	7
15.211	37	961	15.906	21	728	10.058	14	585	9.988	33	3.479	35.222
105.768	57	6.164	131.815	11	6.345	64.643	12	1.438	40.806	18	5.099	187.846
173.817	36	3.052	132.571	17	2.138	66.670	18	3.000	94.148	14	4.366	137.435
270	—	—	—	—	—	—	—	—	—	—	—	11
41.195	143	4.082	47.519	40	2.041	18.561	25	2.089	22.011	24	2.799	22.203
174.532	103	4.770	114.176	34	2.208	53.483	14	1.157	32.968	29	5.581	125.000
1.495	26	206	2.314	8	24	375	3	150	880	8	297	3.398
5.454	7	240	5.429	4	215	3.923	2	27	215	1	100	4.500
2.951	14	66	1.127	6	70	900	3	32	280	4	225	5.718
72.404	24	1.854	67.942	9	1.162	36.160	5	693	27.303	6	736	23.638
501	10	242	1.606	3	51	1.010	3	220	2.442	5	555	5.168
14	—	—	—	—	—	—	—	—	—	—	—	20
47.852	25	1.896	77.248	7	1.095	22.109	8	1.033	34.851	12	2.924	99.872
3.338	14	281	2.465	9	345	2.946	3	150	1.600	7	514	3.786
4.060	10	169	1.017	11	152	2.285	12	296	5.302	15	542	7.214
124.002	40	13.251	345.552	3	248	4.394	2	327	8.505	8	14.159	407.654
438	1	76	1.000	—	—	—	—	—	—	1	95	285
39	—	—	—	—	—	—	—	—	—	7	16	108
295.731	84	8.669	278.188	36	5.411	194.294	16	3.597	119.307	30	7.870	285.220
19.623	113	1.859	19.240	41	1.371	17.029	29	1.262	11.596	37	2.848	35.790
122.876	74	3.515	111.268	30	2.129	70.986	14	1.750	49.903	12	2.632	86.748
2.556	33	386	2.858	23	229	2.695	13	225	1.166	14	270	1.057
—	—	—	—	1	80	2.300	—	—	—	—	—	34
102	3	103	1.854	—	—	—	1	20	60	2	70	210
6.635	11	516	14.350	9	465	16.325	4	249	5.092	2	120	4.316
—	3	58	146	—	—	—	1	100	318	—	—	37
7.314	16	578	9.353	8	282	2.715	5	240	3.130	12	818	14.799
20.773	58	2.651	35.502	29	1.460	14.286	14	863	7.566	28	5.551	42.584
296.328	59	5.876	139.585	20	3.637	85.660	12	2.710	56.784	13	1.845	42.501
4.354	24	1.083	13.606	16	1.032	15.094	20	1.975	27.378	24	6.727	103.573
769	31	407	2.943	21	337	2.001	14	401	3.170	15	662	3.068
90	—	—	—	—	—	—	1	5	50	4	307	3.032
658	4	35	250	4	140	2.625	—	—	—	1	45	450
4	1	20	100	3	40	840	2	8	120	7	320	3.540
3.048	18	113	2.144	12	129	542	7	58	800	22	884	3.775
12.047	31	685	6.915	11	341	3.891	12	456	3.859	5	864	9.572
420	5	18	181	3	35	1.025	2	62	180	19	4.401	63.367
2.001	9	60	940	7	272	1.067	8	128	2.721	3	140	2.660
1.000	3	64	2.397	—	—	—	3	360	6.356	—	—	50
75.193	42	2.043	45.523	24	1.670	42.605	10	1.155	26.885	11	1.699	35.218
200	—	—	—	2	100	1.597	3	283	964	17	4.605	32.974
—	6	211	1.480	2	50	460	—	—	—	2	265	1.240
5.038	10	502	3.115	14	1.144	8.173	1	100	400	14	2.386	12.459
4.265	11	362	3.570	8	370	4.778	5	580	4.800	8	2.075	9.685
220	6	110	1.280	1	105	588	2	40	160	2	240	3.200
217.654	101	8.707	186.908	21	1.861	44.879	16	2.014	41.889	17	6.540	159.883

SUPERFICIE SEMBRADA EN HECTÁREAS

PARTIDO	TOTAL			HASTA 50 Hts.		MÁS DE 50 Y HASTA 100 Hts.			MÁS DE 100		
	Explo-taciones	Superficie	Produc.	Explo-taciones	Superficie	Produc.	Explo-taciones	Superficie	Produc.	Explo-taciones	Superficie
61 La Plata	97	841	10.408	31	150	1.504	25	184	2.033	19	149
62 Espartero	1	10	80	—	—	—	—	—	—	1	10
63 Las Flores	728	19.128	170.651	237	1.781	16.344	127	2.048	18.740	159	5.053
64 Leandro N. Alem	160	6.186	117.174	46	344	7.064	32	521	9.931	31	968
65 Lincoln	227	8.463	112.854	71	421	6.581	45	580	9.495	53	989
66 Iherria	204	3.858	40.830	72	241	3.394	29	166	2.312	39	430
67 Lobos	418	7.006	144.764	166	1.243	19.726	111	1.434	22.250	71	808
69 Luján	108	1.801	44.240	45	129	3.688	20	143	3.273	15	272
70 Magdalena	308	5.244	62.052	73	332	3.732	49	380	4.523	62	699
71 Majú	52	1.299	16.652	1	5	25	—	—	—	12	88
72 Mar Chiquita	202	5.018	33.556	58	324	4.851	35	407	3.207	25	371
73 Marcos Paz	22	71	1.664	5	6	110	3	28	570	10	19
74 Maizana	11	199	1.421	2	3	15	1	2	26	4	130
75 Mercedes	229	2.907	79.385	163	698	16.063	28	280	5.899	13	270
76 Merlo	7	9	125	7	9	125	—	—	—	—	—
77 Monte	211	6.690	95.215	58	327	5.558	36	412	6.424	37	586
78 Moreno	1	5	2	1	5	2	—	—	—	—	—
80 Navarro	285	7.617	204.293	76	610	14.156	61	706	16.269	56	1.107
81 Necochea	27	1.422	6.413	7	37	323	1	6	30	4	45
82 Nueve de Julio	523	17.003	344.554	77	1.062	38.481	158	2.067	41.549	130	2.463
83 Olavarría	37	627	7.150	7	18	250	4	38	895	5	37
84 Patagones	71	290	2.111	33	53	509	13	37	208	14	69
85 Pehuajó	46	2.292	36.580	11	29	130	4	71	510	16	284
86 Pellegrini	147	8.162	33.597	12	103	1.358	31	561	2.495	45	1.114
87 Pergamini	1.763	69.959	2.285.399	690	7.104	220.642	542	14.598	467.551	296	13.457
88 Pila	120	4.658	43.661	18	96	925	4	67	520	18	342
89 Pilar	28	645	10.977	11	38	1.021	8	75	2.253	3	108
90 Puan	18	1.353	6.015	1	23	180	—	—	—	2	184
92 Ramallo	510	17.140	435.997	185	1.512	33.745	150	3.436	88.538	92	3.647
93 Rauch	473	8.680	95.421	77	463	4.226	56	422	4.380	119	1.318
94 Rivadavia	18	443	3.108	—	—	—	—	—	—	—	—
95 Rojas	1.037	53.849	1.479.751	340	4.916	120.576	358	10.572	263.902	196	9.748
96 Roque Pérez	675	12.605	225.700	351	2.747	54.205	138	2.220	44.064	99	2.231
97 Saavedra	3	167	498	—	—	—	—	—	—	—	—
98 Salafillo	1.231	24.594	414.053	452	3.896	69.526	359	5.273	93.280	232	5.069
99 Salto	991	51.174	1.496.129	407	5.526	148.932	331	10.785	319.081	139	8.369
100 Saliqueló	30	1.580	8.181	3	14	70	4	115	500	7	252
101 San Andrés de Giles	357	9.139	283.711	154	1.115	37.161	77	1.499	47.199	70	2.458
102 San Antonio de Arco	195	13.212	447.577	60	723	17.154	24	514	13.561	34	1.320
103 San Cayetano	6	532	5.692	—	—	—	—	—	—	1	12
106 San Nicolás	547	15.037	367.392	254	2.547	56.307	166	4.878	118.132	88	4.517
107 San Pedro	747	13.579	322.361	425	2.038	45.966	174	2.587	65.946	84	3.595
108 San Vicente	41	634	12.950	8	6	35	5	151	7	190	
109 Saipacha	84	2.174	66.067	15	48	1.590	12	166	4.602	16	227
110 Tandil	505	8.691	92.013	185	909	11.583	84	641	8.206	83	952
111 Tapalqué	238	6.024	66.022	43	337	5.173	46	555	8.555	53	772
113 Tordillo	8	111	—	—	—	—	—	—	—	—	—
114 Tornquist	2	289	2.890	—	—	—	2	2	6	—	—
115 Trenque Lauquen	62	1.899	16.882	9	52	201	12	82	1.140	17	265
116 Tres Arroyos	41	2.149	5.758	7	5	36	1	25	50	2	45
118 Veinticinco de Mayo	1.258	46.325	891.664	424	3.459	61.469	334	4.980	95.614	208	5.815
120 Villarino	208	1.332	16.585	117	351	3.689	36	228	2.800	24	145
121 Zárate	135	4.309	63.595	66	522	9.455	25	410	7.823	18	474

I Z
1969
Y PRODUCCIÓN EN QUINTALES

Producción	MÁS DE 200 Y HASTA 400 Ha.			MÁS DE 400 Y HASTA 650 Ha.			MÁS DE 650 Y HASTA 1.000 Ha.			MÁS DE 1.000 Ha.		
	Explotaciones	Superficie	Producción	Explotaciones	Superficie	Producción	Explotaciones	Superficie	Producción	Explotaciones	Superficie	Producción
2.070	12	135	2.549	7	105	1.172	1	30	200	2	88	880
80	—	—	—	—	—	—	—	—	—	—	—	62
41.688	105	3.774	31.629	45	2.152	24.105	28	1.550	15.933	27	2.770	18.212
21.839	20	1.111	18.743	11	1.282	24.661	5	434	7.150	15	1.526	27.786
16.978	16	483	7.348	10	648	10.644	6	687	8.152	26	4.655	53.656
6.761	30	479	4.709	8	426	3.600	4	217	1.931	22	1.899	18.120
20.916	30	1.004	22.837	15	790	22.921	12	754	16.705	13	973	19.409
5.356	12	131	3.740	4	161	1.632	4	440	25.607	3	25	941
8.025	61	1.087	10.954	24	387	5.801	12	883	2.362	27	2.014	26.655
1.376	11	191	615	8	380	7.462	8	73	875	16	1.159	6.299
4.244	27	540	2.519	20	720	3.355	16	727	3.550	21	1.929	11.830
260	3	6	54	1	12	670	—	—	—	—	—	73
1.110	1	25	30	3	39	240	—	—	—	—	—	74
4.870	16	575	20.130	3	30	432	2	199	7.125	4	855	24.866
—	—	—	—	—	—	—	—	—	—	—	—	76
8.499	25	817	11.918	24	1.218	15.631	14	1.193	15.730	17	2.137	31.455
—	—	—	—	—	—	—	—	—	—	—	—	78
31.205	55	1.886	47.286	17	912	30.352	14	1.871	52.865	6	495	12.160
228	3	53	390	1	101	500	—	216	700	10	964	4.242
43.915	75	2.674	49.397	25	1.363	21.578	20	2.465	51.275	38	5.509	98.359
429	13	247	1.343	3	87	480	—	—	—	5	200	3.753
654	7	98	598	2	10	50	—	—	—	2	23	92
7.819	5	189	8.945	1	8	16	1	150	2.700	8	1.561	16.460
4.659	29	991	3.937	7	451	1.960	5	317	1.408	18	4.625	17.980
450.286	125	9.946	336.989	48	5.653	193.034	28	6.402	185.537	34	12.799	422.360
3.791	27	604	4.769	15	575	4.000	9	650	6.040	29	2.324	23.616
491	3	246	3.450	2	97	3.442	—	—	—	1	81	320
1.190	4	107	475	5	190	950	3	200	820	3	649	2.400
89.262	53	3.673	95.189	15	1.629	39.507	7	1.066	25.569	8	2.177	63.287
14.327	106	2.464	28.803	57	1.480	14.555	28	877	9.920	30	1.656	19.210
—	6	31	82	2	85	524	4	88	366	6	272	2.136
253.003	64	5.798	153.414	24	4.095	110.123	24	5.022	218.731	32	13.698	359.602
41.770	46	1.910	39.950	11	553	8.239	10	620	6.972	20	2.324	30.500
—	1	127	378	—	—	—	1	35	105	1	5	15
76.887	112	4.393	76.932	33	1.719	24.591	21	1.704	29.396	22	2.540	38.441
255.302	54	5.661	184.991	20	3.772	120.459	19	4.486	134.154	21	12.575	333.170
1.360	7	264	2.197	5	437	2.440	1	78	400	3	420	1.214
72.149	33	1.659	56.414	8	428	19.634	10	799	30.124	5	1.181	21.030
45.402	38	3.284	108.322	14	2.252	71.271	10	1.273	52.267	15	3.846	139.600
54	1	10	48	—	—	—	—	—	—	4	510	5.590
113.707	27	1.933	53.990	7	622	15.275	8	470	9.198	1	50	783
64.308	22	1.207	29.532	19	1.302	40.436	11	1.435	40.626	12	2.485	35.547
9.080	10	172	1.194	—	—	—	5	10	80	6	245	2.410
4.396	22	489	14.269	10	388	12.064	4	360	16.111	5	496	13.035
13.139	75	1.547	20.640	28	810	7.892	18	822	10.106	32	3.010	20.047
10.444	36	663	5.952	19	515	6.808	12	600	8.470	29	2.582	20.620
—	6	9	105	—	—	—	—	—	—	—	—	113
—	—	—	—	1	29	290	—	—	—	1	260	2.600
1.094	10	301	5.463	3	188	1.890	1	136	2.100	10	875	4.994
82	9	284	640	6	245	690	7	604	2.010	9	941	2.250
115.850	131	4.848	90.644	56	4.416	89.299	44	5.519	106.675	61	17.288	332.113
4.932	18	237	2.476	3	84	82	3	55	394	7	232	2.212
10.492	10	430	10.033	8	413	9.274	5	490	10.227	3	1.570	6.291

SUPERFICIE SEMBRADA EN HECTÁREAS

PARTIDO	TOTAL			HASTA 50 Hs.			MÁS DE 50 Y HASTA 100 Hs.			MÁS DE 100 Y	
	Explo- raciones	Superficie	Produc.	Explo- raciones	Superficie	Produc.	Explo- raciones	Superficie	Produc.	Explo- raciones	Superficie
TOTAL DE PROVINCIA	12.451	666.085	4.337.366	2.416	28.153	248.684	3.015	63.004	511.756	2.797	99.413
1 Adolfo Alsina	120	6.879	42.521	1	10	400	4	60	422	27	966
5 Ayacucho	34	4.702	25.766	—	—	—	2	100	479	5	214
6 Azul	62	6.974	48.946	—	—	—	2	100	993	6	476
8 Balcarce	31	2.088	14.360	2	50	300	2	95	270	4	83
10 Bustos del Miño	195	6.193	54.866	48	600	5.088	66	1.322	13.073	45	1.369
13 Bolívar	872	48.027	331.370	150	1.982	23.676	194	5.559	32.362	247	8.994
14 Bragado	597	20.994	183.942	130	1.429	19.670	172	3.625	33.310	167	5.145
15 Brandsen	1	35	179	—	—	—	—	—	—	—	—
16 Campana	4	160	1.923	1	25	150	—	—	—	1	85
17 Cañuelas	8	742	2.321	—	—	—	3	80	420	1	67
18 Capatzen Sarmiento	58	1.548	12.838	13	154	1.103	22	460	3.561	14	406
19 Carlos Casares	292	15.830	94.340	27	361	3.219	74	1.711	9.764	92	3.262
20 Carlos Tejedor	53	5.540	19.552	1	15	45	6	264	777	9	205
21 Carmen de Aroca	20	499	4.892	—	—	—	6	154	1.644	4	36
22 Caseros	297	24.676	147.907	23	291	2.858	39	925	6.876	85	4.028
24 Celdón	122	3.224	37.447	22	229	1.623	61	779	8.244	19	443
75 Coronel Dorrego	8	668	2.321	—	—	—	—	—	—	—	—
26 Coronel Pringles	122	14.173	55.210	3	52	1.831	7	189	3.220	11	452
28 Coronel Suárez	91	23.638	107.758	1	413	2.170	16	1.080	5.509	27	3.129
29 Chacabuco	259	6.621	58.546	87	888	8.087	64	1.061	9.051	58	1.598
30 Chascomús	10	457	1.937	—	—	—	1	14	98	1	19
31 Chivilcoy	498	14.573	132.064	147	1.551	13.442	156	3.044	25.628	102	3.297
32 Dolores	28	1.776	7.847	—	—	—	2	38	72	0	43
35 Esteban Echeverría	1	90	315	—	—	—	—	—	—	—	—
36 Exaltación de la Cruz	2	50	377	—	—	—	—	—	—	—	—
38 General Alvarado	11	1.123	2.389	—	—	—	1	30	222	2	75
39 General Alvear	174	19.973	88.540	9	106	404	14	436	3.153	36	2.053
40 General Arenales	380	8.756	72.310	60	624	4.657	145	2.615	22.068	137	3.390
41 General Belgrano	39	6.642	33.652	—	—	—	3	77	400	4	230
42 General Bello	25	2.634	10.745	—	—	—	—	—	—	2	60
43 General Lamadrid	180	22.193	96.339	1	8	40	8	259	1.077	21	1.225
44 General Las Heras	8	180	473	1	26	30	3	34	58	2	50
46 General Madariaga	6	435	2.261	—	—	—	—	—	—	—	—
47 General Paz	17	672	6.961	2	30	322	1	11	110	5	143
48 General Pinto	31	5.766	27.983	1	14	19	5	187	849	4	132
49 General Pueyrredón	2	77	770	—	—	—	—	—	—	—	—
50 General Rodríguez	5	236	1.632	—	—	—	1	30	90	—	—
53 General Viamonte	680	24.192	198.820	182	1.947	14.893	152	3.320	33.725	124	5.315
54 General Villegas	5	554	1.546	—	—	—	1	60	180	—	—
55 González Chaves	18	2.541	12.625	—	—	—	1	55	60	—	—
56 Guaminí	123	8.487	67.636	6	87	523	14	220	1.618	39	1.030
57 Hipólito Yrigoyen	170	13.319	97.922	20	396	2.260	32	662	5.208	50	1.892
58 Juárez	34	3.886	13.604	1	35	105	—	—	—	3	190
59 Junín	512	13.464	122.300	118	1.350	12.402	190	3.602	30.639	126	3.700
62 Laprida	62	6.643	17.470	—	—	—	1	20	40	1	50
63 Las Flores	216	17.023	77.460	28	304	1.576	39	835	4.134	58	2.258
64 Leandro N. Alem	97	3.523	28.795	21	214	1.948	24	520	4.580	21	672
65 Lincoln	263	17.301	107.351	39	437	2.769	41	954	9.658	89	3.172
66 Lobería	82	5.488	35.908	4	72	538	10	201	666	17	491
67 Lobos	143	5.816	40.003	39	387	3.741	34	677	4.601	34	1.081

1969

Y PRODUCCIÓN EN QUINTALES

HASTA 200 Hts.			MÁS DE 200 Y HASTA 400 Hts.			MÁS DE 400 Y HASTA 650 Hts.			MÁS DE 650 Y HASTA 1.000 Hts.			MÁS DE 1.000 Hts.		
Produc.	Explosivos	Superficie	Produc.	Explosivos	Superficie	Produc.	Explosivos	Superficie	Produc.	Explosivos	Superficie	Produc.	Explosivos	Superficie
758.389	1.893	115.559	747.906	834	84.383	521.675	523	67.711	374.446	976	207.862	1.174.510		
5.847	54	2.762	16.758	19	1.420	8.656	5	391	3.010	10	1.270	7.828	1	
1.078	8	755	2.629	3	250	1.601	7	1.240	5.390	9	2.143	14.589	5	
2.934	8	240	2.285	16	1.303	9.227	8	767	4.300	22	4.088	29.207	6	
512	8	507	2.299	5	495	3.660	2	150	3.040	8	708	4.279	8	
11.941	17	618	6.510	8	597	5.609	5	360	3.018	6	1.327	9.627	10	
61.656	166	9.803	68.879	56	7.488	45.878	24	4.478	25.757	35	9.723	73.212	13	
42.099	76	4.219	37.054	22	1.816	13.791	9	850	8.270	21	3.910	29.748	14	
—	—	—	—	—	—	—	—	—	—	1	35	179	15	
1.223	1	35	280	—	—	—	—	—	—	1	15	270	16	
456	—	—	—	1	15	45	2	80	520	1	500	880	17	
3.127	7	403	3.647	—	—	—	1	30	450	1	95	950	18	
21.487	50	3.032	15.040	12	904	4.751	18	3.207	14.905	19	3.353	25.174	19	
1.233	8	378	1.164	7	635	2.024	8	696	2.317	14	3.347	11.992	20	
491	5	147	1.243	1	21	24	1	21	63	3	120	1.427	21	
28.201	67	4.826	32.887	32	3.080	20.118	15	2.431	13.619	36	9.095	43.348	22	
4.267	16	1.035	12.681	1	112	288	2	64	704	2	64	9.640	24	
—	2	42	54	3	336	1.308	1	90	150	2	200	809	25	
2.924	31	1.858	8.768	24	2.475	10.942	15	1.240	3.691	31	7.907	23.834	26	
16.048	8	4.700	18.251	2	2.570	9.805	21	2.540	13.527	13	9.206	42.448	28	
15.398	29	1.091	9.021	10	576	5.376	3	386	2.952	8	1.021	8.661	29	
84	1	50	208	2	60	180	2	89	292	3	225	1.075	30	
34.169	58	3.372	28.015	21	1.721	17.938	6	348	2.918	8	1.240	9.954	31	
780	4	65	312	5	460	1.290	4	254	1.106	7	916	4.287	32	
—	1	90	315	—	—	—	—	—	—	—	—	—	35	
300	—	—	—	1	20	77	—	—	—	—	—	—	36	
294	1	45	90	3	180	1.073	3	753	510	1	40	200	38	
7.871	46	3.178	17.578	20	3.063	8.610	10	1.408	5.469	39	9.729	45.455	39	
26.819	21	944	8.771	6	306	2.144	5	390	3.192	6	487	4.659	40	
1.125	6	559	2.098	5	606	2.826	8	1.315	5.818	13	3.855	21.385	41	
300	6	573	3.112	4	270	177	4	375	1.656	9	1.356	5.500	42	
5.868	44	3.762	17.494	34	3.763	16.690	22	3.343	16.352	50	9.833	38.818	43	
340	—	—	—	2	70	45	—	—	—	—	—	—	44	
—	1	43	180	1	127	276	1	37	105	3	230	1.700	46	
1.235	5	158	2.034	—	—	—	3	150	1.460	1	180	1.800	47	
875	4	425	1.910	4	423	2.648	2	132	83	11	4.453	21.599	48	
—	1	17	170	1	60	600	—	—	—	—	—	—	49	
—	1	17	86	—	—	—	2	180	1.426	1	9	30	50	
48.348	163	5.125	38.702	36	3.774	28.706	8	1.836	14.234	15	2.875	20.212	53	
—	—	—	—	1	100	200	2	230	666	1	164	500	54	
—	2	90	290	5	580	2.963	3	526	2.150	7	1.290	7.162	55	
15.679	21	886	7.200	15	1.239	17.458	5	245	3.490	23	4.780	21.668	56	
13.241	22	2.247	9.106	23	2.743	19.064	7	1.042	6.819	16	4.337	42.224	57	
772	6	482	847	7	702	2.091	3	140	790	14	2.337	8.999	58	
39.132	55	2.550	23.683	7	442	3.542	8	618	4.824	8	1.202	8.078	59	
100	15	1.072	4.123	7	595	1.855	18	2.581	5.531	20	2.325	5.818	62	
11.038	43	2.919	13.724	15	1.313	5.558	12	1.815	10.021	21	7.579	31.409	63	
5.463	11	611	4.414	6	440	4.026	7	821	3.659	7	645	4.705	64	
23.427	36	2.054	14.167	14	1.757	10.256	10	1.526	7.723	34	7.401	39.351	65	
2.916	18	804	5.962	9	933	9.001	5	408	1.986	19	2.579	14.839	66	
8.078	11	553	3.933	9	367	2.684	10	1.262	6.701	6	1.489	10.265	67	

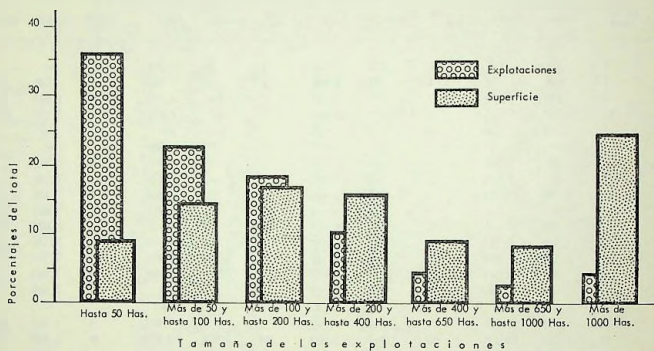
SUPERFICIE SEMBRADA EN HECTÁREAS

PARTIDO	TOTAL			HASTA 50 Has.			MÁS DE 50 Y HASTA 100 Has.			MÁS DE 100 Y	
	Explosi- ciones	Superficie	Produc.	Explosi- ciones	Superficie	Produc.	Explosi- ciones	Superficie	Produc.	Explosi- ciones	Superficie
69 Luján	6	396	1.386	1	17	170	—	—	—	—	—
70 Magalena	7	613	6.000	—	—	—	—	—	—	1	138
71 Maipú	22	3.299	10.416	—	—	—	—	—	—	—	—
72 Mar Chiquita	45	6.210	39.471	2	32	270	3	102	737	4	52
73 Marcos Paz	2	90	850	—	—	—	—	—	—	—	—
74 Matanza	1	140	700	—	—	—	—	—	—	—	—
75 Mercedes	118	2.458	20.426	76	517	6.355	15	289	2.621	12	633
77 Monte	39	3.785	18.966	2	20	45	4	58	657	8	643
80 Navarro	170	4.849	43.643	23	285	2.630	26	467	5.485	26	899
81 Nevécha	59	3.931	26.144	2	50	405	2	42	240	12	521
82 Nueve de Julio	621	32.689	238.044	102	1.427	9.916	145	3.721	27.426	173	6.682
83 Olavarría	106	14.522	64.377	1	17	144	1	28	82	7	403
85 Pehuajó	189	18.463	105.379	12	279	1.569	27	759	6.544	43	1.816
86 Pellegrini	28	3.187	12.637	—	—	—	3	65	380	5	280
88 Pila	15	1.333	6.158	—	—	—	1	70	560	2	40
89 Pilar	1	30	81	—	—	—	—	—	—	—	—
92 Rinallo	219	5.579	55.738	59	477	5.130	73	1.115	12.901	50	1.472
93 Rauch	83	7.979	37.409	1	6	85	5	190	1.773	17	450
94 Rivadavia	8	1.209	2.688	—	—	—	—	—	—	—	—
96 Roque Pérez	535	14.047	101.672	221	2.107	19.150	151	2.585	23.080	83	2.515
98 Salaville	904	37.759	249.128	184	2.600	18.040	330	6.744	47.593	214	7.428
99 Salto	360	9.089	75.719	102	1.312	11.790	144	2.718	21.538	58	1.941
101 San Anelrés de Giles	161	2.426	23.138	88	796	8.923	32	505	4.767	30	698
102 San Antonio de Areco	56	2.341	19.736	10	168	1.701	11	256	2.043	14	440
103 San Cayetano	43	2.620	18.816	—	—	—	1	25	200	15	538
106 San Nicolás	137	2.416	20.303	35	439	3.295	56	918	7.966	31	675
107 San Pedro	262	5.070	49.728	97	844	8.684	84	1.429	13.657	50	1.142
108 San Vicente	2	68	564	—	—	—	—	—	—	—	—
109 Suipacha	37	1.705	12.401	2	34	334	2	58	475	10	261
110 Tandil	62	5.675	39.096	—	—	—	2	68	259	10	363
111 Tapaloué	62	7.127	34.755	2	192	800	3	26	149	8	353
113 Tonello	1	70	460	—	—	—	—	—	—	1	70
114 Trenque	4	400	1.760	—	—	—	—	—	—	—	—
115 Trenque Lauquen	75	10.158	58.312	1	20	100	6	210	3.605	11	544
116 Tres Arroyos	106	7.586	49.794	2	23	99	6	136	341	14	610
118 Veinticinco de Mayo	879	44.571	331.057	200	2.401	19.210	260	4.875	47.440	174	6.189
121 Zárate	14	794	3.234	—	—	—	3	50	330	3	61

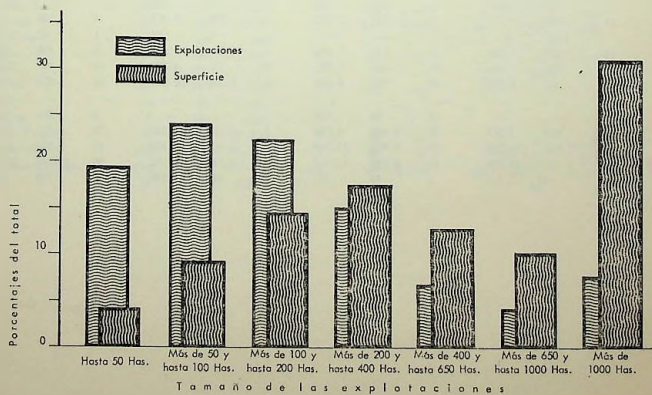
Y PRODUCCIÓN EN QUINTALES

HASTA 100 Has.			MÁS DE 100 Y HASTA 400 Has.			MÁS DE 400 Y HASTA 600 Has.			MÁS DE 650 Y HASTA 1 000 Has.			MÁS DE 1 000 Has.			
Produc.	Explo- ciones	Superficie	Produc.	Explo- ciones	Superficie	Produc.	Explo- ciones	Superficie	Produc.	Explo- ciones	Superficie	Produc.	Explo- ciones	Superficie	Produc.
—	1	34	150	3	275	716	1	70	350	—	—	—	—	—	69
1.380	1	90	70	1	50	1.000	1	60	700	3	305	2.850	70	—	70
—	1	800	300	5	705	1.034	4	751	3.590	12	1.043	5.492	71	—	71
540	12	1.109	5.323	9	1.885	13.624	5	860	6.172	10	2.170	12.805	72	—	72
—	1	30	450	1	60	400	—	—	—	—	—	—	—	—	73
—	—	—	—	—	—	—	1	140	700	—	—	—	—	—	74
3.921	8	484	4.109	4	310	2.520	1	30	390	2	195	510	75	—	75
2.738	7	534	2.716	3	160	1.415	7	990	4.730	8	1.380	6.665	77	—	77
10.219	22	1.598	10.253	15	1.065	11.516	4	344	1.580	8	191	1.360	80	—	80
2.311	16	647	4.539	8	711	5.094	4	310	1.731	15	1.641	11.824	81	—	81
52.995	91	5.768	42.061	47	4.723	27.634	18	2.345	19.127	45	8.023	58.885	82	—	82
1.281	32	1.988	7.787	23	3.324	13.501	8	1.626	9.269	34	7.136	32.313	83	—	83
9.982	42	3.354	17.005	20	2.351	10.417	14	2.306	13.087	31	7.538	46.775	85	—	85
2.014	8	524	3.065	2	258	670	1	117	1.000	5	1.943	5.508	86	—	86
320	3	87	310	2	131	1.507	—	—	—	7	1.005	3.461	88	—	88
—	—	—	—	1	30	81	—	—	—	—	—	—	—	—	89
13.966	20	738	8.077	7	542	4.330	2	95	996	8	1.110	10.339	92	—	92
1.534	23	1.821	10.309	12	1.045	5.760	10	1.838	9.177	15	2.629	8.771	93	—	93
—	1	100	200	—	—	—	4	669	1.618	3	440	870	94	—	94
20.097	48	3.477	22.872	13	1.256	8.753	6	745	3.145	13	1.362	6.575	96	—	96
53.504	102	7.477	43.112	35	3.875	25.056	18	3.607	19.614	21	6.328	42.169	98	—	98
16.921	30	1.305	10.659	13	735	6.680	8	511	2.858	5	567	5.243	99	—	99
6.258	9	219	2.179	—	—	—	4	208	1.011	—	—	—	—	—	101
2.828	10	439	4.501	5	428	3.074	2	185	2.800	4	425	2.789	102	—	102
4.300	15	722	5.631	4	305	2.855	1	110	330	7	920	5.500	103	—	103
5.783	5	176	1.865	3	160	1.064	2	48	330	—	—	—	—	—	106
11.844	13	561	6.783	7	230	2.192	7	594	5.264	4	220	1.304	107	—	107
—	—	—	—	—	—	—	1	8	64	1	60	500	108	—	108
1.915	15	507	3.288	2	145	241	4	310	3.168	2	390	2.980	109	—	109
2.820	10	820	4.956	14	901	6.481	6	576	4.229	20	2.947	21.251	110	—	110
1.555	17	1.052	6.376	10	925	6.889	6	1.320	6.000	16	3.259	12.986	111	—	111
400	—	—	—	—	—	—	—	—	—	—	—	—	—	—	113
—	—	—	—	1	40	160	—	—	—	3	360	1.100	114	—	114
3.867	15	848	3.357	10	1.045	4.989	7	1.249	5.957	25	6.252	36.439	115	—	115
3.730	32	1.524	10.380	23	1.881	13.588	14	1.392	9.368	15	2.020	12.288	116	—	116
49.994	117	7.841	57.114	44	4.585	33.124	34	3.295	20.251	50	15.382	103.924	118	—	118
196	2	43	135	2	40	189	2	160	1.143	2	440	1.241	121	—	121

EXPLOTACIONES DEDICADAS A SIEMBRA DE MAÍZ CLASIFICADAS POR SU TAMAÑO



EXPLOTACIONES DEDICADAS A SIEMBRA DE GIRASOL CLASIFICADAS POR SU TAMAÑO



EXISTENCIA DE BOVINOS

A. L. 30/9/1969

PARTIDO	EXPLOTA- CIONES	TOTAL	VACAS DE PAVIA		VACAS DE LEONADO		TIERNAS		TEÑEROS		NOVILLOS		TOROS		TORBOS, BUERES Y TORBUNOS	
			Chebra	Chebra	Chebra	Chebra	Chebra	Chebra	Chebra	Chebra	Chebra	Chebra	Chebra	Chebra	Chebra	Chebra
TOTAL DE PROVINCIA	80,699	18,723,438	7,176,180	206,806	2,022,003	2,022,003	2,071,673	2,024,939	2,071,673	1,894,303	396,669	130,213				
1 Adolfo Ahina	1,297	309,034	103,021	2,831	48,479	27,814	43,503	29,169	43,503	47,215	5,338	1,634				
2 Alberti	600	103,058	37,271	1,380	16,052	12,061	11,947	12,991	11,947	8,463	2,035	858				
3 Almirante Brown	78	3,939	1,777	69	476	476	631	631	631	76	47	21				
5 Ayacucho	1,202	449,419	220,841	4,031	64,691	52,791	35,205	50,587	35,205	7,349	10,505	3,419				
6 Azul	1,492	491,230	206,126	4,967	71,371	55,504	55,747	44,733	56,968	56,968	12,647	3,167				
7 Bahia Blanca	408	79,238	34,475	681	13,405	7,536	7,686	7,686	7,686	5,851	1,697	571				
8 Batacarré	1,081	248,688	99,991	2,463	38,362	29,147	28,999	21,723	20,159	5,796	2,048					
9 Baradero	671	83,110	24,681	670	9,244	8,137	9,041	9,820	19,709	1,272	536					
10 Estrodonné Mire	616	76,997	29,917	410	10,156	8,780	9,163	8,478	7,921	1,643	529					
11 Berazategui	74	6,229	3,034	102	1,159	719	668	709	50	30						
12 Berisso	37	4,446	1,451	92	533	320	330	352	1,295	49	24					
13 Bolívar	1,973	391,480	142,088	2,553	57,286	41,270	42,462	38,313	35,721	8,668	3,119					
14 Bragado	1,172	179,871	66,401	1,683	24,942	20,804	20,786	20,786	18,734	21,444	3,575	1,502				
15 Brindlen	568	91,907	44,415	933	13,611	13,453	13,404	13,710	1,007	1,596	318					
16 Campana	196	21,516	7,812	302	3,886	3,010	3,062	2,063	922	347	112					
17 Cañuelas	539	96,486	44,280	690	17,819	13,488	12,100	3,453	2,278	1,710	668					
18 Capitán Sarmiento	323	48,371	18,600	272	6,502	4,712	5,871	6,405	4,946	791	272					
19 Carlos Casares	1,212	266,262	85,349	2,266	38,772	27,798	28,468	40,179	36,751	4,893	1,786					
20 Carlos Tejedor	915	333,883	101,011	4,723	46,287	32,983	33,434	48,648	59,525	5,709	1,563					
21 Carmen de Arco	386	103,249	35,699	1,537	18,649	11,690	10,921	7,370	14,504	2,082	797					
22 Caseros	716	276,061	87,650	2,996	37,994	26,045	26,255	49,297	39,006	5,248	1,570					
23 Castelli	332	123,964	56,053	1,524	21,476	14,744	14,330	7,875	4,617	2,763	582					
24 Colón	541	61,586	21,865	628	10,470	6,165	6,329	8,259	5,881	1,301	488					
25 Coronel Dorrego	958	156,787	69,069	1,329	23,211	16,292	16,506	14,963	10,683	3,822	912					
26 Coronel Pringles	871	184,605	76,965	1,983	28,740	18,673	18,946	20,553	12,625	4,784	1,336					
27 Coronel Rosales	196	36,303	14,422	985	4,830	3,355	3,457	2,778	5,506	760	230					
28 Coronel Suárez	1,293	303,921	120,414	1,963	47,178	30,089	30,787	34,015	29,828	7,927	3,720					
29 Chacabuco	1,305	213,186	79,234	1,964	34,796	24,799	24,211	21,400	20,967	4,613	1,202					
30 Chascomús	1,160	339,564	147,256	4,031	53,456	44,015	41,328	26,783	13,925	7,013	1,757					
31 Chivilcoy	1,414	183,544	67,321	1,477	31,271	22,210	22,334	15,881	18,246	3,358	1,446					
32 Dolores	475	101,247	44,508	1,371	15,550	9,815	9,674	7,955	9,749	2,133	492					
33 Ensenada	128	5,502	1,917	208	570	249	301	—	1,038	3	2					
34 Eschobar	7	3,338	1,203	123	521	718	641	632	881	67	2					
35 Esteban Echeverría	170	17,406	7,489	441	2,726	2,596	2,409	2,666	676	266	139					
36 Esalación de la Cruz	433	47,689	17,962	514	7,872	6,656	6,389	4,301	3,229	589	177					
37 Florencio Varela	102	8,768	3,598	215	1,333	1,394	1,354	627	134	85	38					
38 General Alvear	360	87,635	31,585	1,107	15,182	9,586	8,948	8,976	8,932	1,952	467					
39 General Alvear	512	197,645	101,929	2,601	27,549	22,498	21,020	10,508	3,867	5,910	1,163					
40 General Arenales	868	92,859	36,471	958	12,561	10,768	12,696	12,696	9,522	7,138	1,918					

EXISTENCIA DE BOVINOS

AL 30/9/1969

PARTIDO	ENLOTA- CIONES	TOTAL	VACAS PARA CRIA		VACAS DE DISCRICION		TERNERAS		TERNEROS		NOVILLITOS		NOVILLAS		TOROS		TORITOS	
			Cabezas	Cabezas	Cabezas	Cabezas	Cabezas	Cabezas	Cabezas	Cabezas	Cabezas	Cabezas	Cabezas	Cabezas	Cabezas	Cabezas	Cabezas	Cabezas
41 General Beltrano	479	135,516	67,609	1,632	16,578	15,968	15,959	15,968	15,959	4,808	8,529	4,808	3,572	881				
42 General Guido	424	132,527	69,239	1,649	17,533	14,634	14,175	14,634	14,175	1,997	9,119	1,997	3,415	766				
43 General Lamadrid	764	297,451	112,886	3,432	46,350	32,553	29,845	32,553	29,845	31,930	31,871	31,930	6,805	1,779				
44 General Las Heras	420	69,056	30,070	982	12,013	10,035	9,980	10,035	9,980	2,918	1,434	2,918	1,053	542				
45 General Lavalle	267	153,792	63,495	1,545	21,173	18,418	16,220	18,418	16,220	11,194	17,692	11,194	3,002	953				
46 General Madariaga	552	193,446	90,001	2,040	27,913	23,042	22,462	23,042	22,462	12,808	9,693	12,808	4,507	940				
47 General Paz	653	102,692	45,331	932	15,710	13,866	13,713	13,866	13,713	7,438	3,648	7,438	1,615	439				
48 General Pinar	812	395,111	127,099	4,629	60,258	40,072	45,871	40,072	45,871	57,887	46,516	57,887	7,575	3,204				
49 General Pueyrredón	398	62,877	23,651	976	11,080	6,671	6,877	6,671	6,877	5,505	5,819	5,505	1,531	777				
50 General Rodríguez	300	33,419	12,312	579	5,694	4,243	4,451	4,243	4,451	2,967	2,284	2,967	309	180				
52 General Sarmitiaco	81	3,445	1,253	31	742	371	343	371	343	41	40	41	50	6				
53 General Viamonte	955	199,837	65,282	2,502	26,841	21,833	21,009	21,833	21,009	28,368	29,177	28,368	10,501	1,121				
54 General Villegas	1,255	603,557	179,744	7,027	96,533	57,110	57,548	57,110	57,548	79,489	109,776	79,489	30,209	5,201				
55 Gonzalez Chaves	564	128,770	56,786	535	19,807	15,003	15,106	15,003	15,106	10,878	5,967	10,878	3,705	983				
56 Guarnini	927	343,881	97,801	4,000	54,880	28,577	30,916	28,577	30,916	57,883	60,712	57,883	6,372	2,710				
57 Hipólito Yrigoyen	329	129,371	31,612	793	16,779	11,778	14,366	11,778	14,366	18,834	28,266	18,834	2,171	1,132				
58 Juárez	936	179,145	126,651	3,650	51,251	37,438	38,676	37,438	38,676	31,542	19,506	31,542	7,616	3,085				
59 Jurán	1,170	174,380	63,912	3,525	27,917	19,765	19,879	19,765	19,879	22,724	11,881	22,724	3,432	1,345				
61 La Plata	449	41,502	19,875	551	7,638	6,511	6,295	6,511	6,295	2,010	626	2,010	685	311				
62 Laprida	560	241,494	101,619	2,161	35,500	29,908	28,913	29,908	28,913	30,604	12,527	30,604	5,881	1,381				
63 Las Flores	1,108	194,250	97,338	1,938	23,807	24,923	25,508	24,923	25,508	12,013	3,272	12,013	4,610	821				
64 Leandro N. Alem	621	153,773	58,786	1,532	23,551	18,211	17,699	18,211	17,699	14,381	14,748	14,381	2,896	1,569				
65 Lincoln	1,862	535,074	184,987	4,376	78,725	53,105	55,040	53,105	55,040	70,346	90,555	70,346	13,016	4,924				
66 Lobos	1,094	271,982	98,131	4,268	44,887	29,287	28,832	29,287	28,832	31,953	24,059	31,953	7,236	3,329				
67 Lobos	967	158,240	67,384	2,448	24,104	21,717	20,806	21,717	20,806	12,041	6,368	12,041	2,770	642				
69 Luján	538	71,096	27,290	1,000	10,907	9,067	9,279	9,067	9,279	5,611	6,388	5,611	1,095	479				
70 Magdalena	1,161	263,964	124,584	3,614	35,555	34,169	35,007	34,169	35,007	15,246	8,624	15,246	5,572	1,593				
71 Maipú	410	164,485	81,316	1,947	21,350	18,792	18,792	18,792	18,792	12,555	4,109	12,555	4,087	723				
72 Mar Chiquita	528	176,498	84,389	1,149	26,563	22,809	20,666	22,809	20,666	12,436	2,810	12,436	4,545	1,131				
73 Marcos Paz	321	39,696	17,198	595	6,685	6,130	5,557	6,130	5,557	700	2,037	700	497	249				
74 Matanza	123	11,153	4,269	563	2,151	1,446	1,390	1,446	1,390	584	588	584	119	41				
75 Mercedes	690	100,431	42,518	987	14,500	13,257	12,826	13,257	12,826	7,907	5,971	7,907	1,725	740				
76 Merlo	104	4,741	2,008	18	868	608	537	608	537	644	—	644	46	12				
77 Monte	581	144,663	60,161	1,509	24,127	18,633	15,889	18,633	15,889	12,241	8,030	12,241	3,047	1,026				
78 Moreno	87	5,414	2,246	103	798	764	830	764	830	379	192	379	77	25				
80 Navarro	731	150,110	62,458	1,910	24,606	20,660	19,998	20,660	19,998	10,369	7,073	10,369	2,137	867				
81 Necochea	910	432,318	82,251	2,062	29,311	21,674	20,844	21,674	20,844	18,115	11,581	18,115	5,671	979				
82 Nueva de Julio	1,735	492,488	133,669	4,086	65,677	39,506	41,432	39,506	41,432	65,480	71,376	65,480	7,945	3,147				
83 Olavarría	1,578	627,433	267,767	8,151	93,518	68,985	68,517	68,985	68,517	62,189	41,786	62,189	12,698	3,792				
84 Patagones	951	90,861	42,742	1,164	13,335	9,910	9,231	9,910	9,231	6,547	5,345	6,547	2,071	456				

EXISTENCIA DE BOVINOS

AL 30/9/1969

PARTIDO	EMPLEO- CIDIOS	TUTAL	VACAS PARA CRIA		VACAS DE SERVICIO		VAGU- LLOZAS		TERREIRAS		NOVILOS		NOVILOS		TOROS		TOROS	
			Cabezas	Cabezas	Cabezas	Cabezas	Cabezas	Cabezas	Cabezas	Cabezas	Cabezas	Cabezas	Cabezas	Cabezas	Cabezas	Cabezas	Cabezas	Cabezas
65 Pinar	1.477	464.546	124.449	5.665	62.092	42.622	44.973	79.764	96.073	7.220	2.690							
66 Pílagua	781	232.156	35.413	2.189	33.931	17.115	18.071	40.299	49.762	3.022	1.463							
67 Pinar	1.629	219.408	86.433	2.332	30.135	24.786	25.752	23.364	26.002	4.973	1.932							
68 Pílagua	377	182.966	91.453	2.578	23.082	23.384	21.113	9.945	3.298	4.952	1.101							
69 Pílagua	249	47.566	7.433	376	2.512	2.551	2.269	1.001	206	112	1.181							
69 Pinar	1.346	266.027	88.869	2.005	30.529	21.422	22.255	23.048	11.870	4.308	1.361							
92 Remedios	569	54.812	19.571	505	6.152	5.646	5.496	6.784	8.954	1.166	586							
93 Pinar	1.077	232.298	130.859	1.008	33.442	29.267	28.714	16.648	3.694	6.323	1.601							
94 Pinar	777	321.623	53.837	3.420	44.726	19.865	21.081	74.339	97.365	4.605	1.385							
95 Pinar	968	161.081	56.036	1.511	24.760	17.221	16.952	19.446	19.806	4.291	988							
95 Pinar	766	89.871	42.100	1.034	15.289	9.895	9.458	5.658	3.811	2.510	417							
97 Sancti Spiritus	707	163.891	64.500	1.833	23.333	14.629	15.214	12.810	7.571	3.261	1.180							
98 Sancti Spiritus	1.499	148.309	67.600	2.285	21.295	17.901	17.162	13.696	4.823	3.823	1.071							
99 Sancti Spiritus	834	111.975	35.879	568	14.649	11.021	13.152	16.515	16.987	2.389	827							
100 Sancti Spiritus	255	78.706	19.869	671	9.366	6.524	6.077	13.809	19.818	1.234	578							
100 Sancti Spiritus	741	111.545	38.011	1.512	14.713	13.177	13.117	11.564	16.663	2.069	691							
101 San Andrés de Bato	330	73.305	21.162	424	8.817	5.892	5.961	10.203	19.260	1.211	625							
102 San Andrés de Bato	587	106.732	40.977	1.769	16.501	11.717	11.453	12.112	9.144	2.625	713							
103 San Andrés de Bato	19	1.157	414	15	203	154	146	170	42	6	7							
104 San Andrés de Bato	497	35.003	13.319	296	5.015	4.355	4.443	3.215	3.524	664	142							
105 San Andrés de Bato	729	62.399	20.171	595	8.676	5.938	5.656	7.285	12.296	1.064	518							
105 San Andrés de Bato	318	84.753	24.927	616	7.440	6.094	6.375	2.365	1.508	941	227							
105 Sancti Spiritus	351	101.100	39.150	1.458	19.560	12.161	11.751	7.253	6.523	1.695	619							
110 Trinidad	1.508	378.919	117.294	4.227	67.590	42.067	41.589	37.473	23.772	9.329	4.950							
111 Trinidad	793	272.522	133.739	1.713	36.847	35.038	33.303	16.606	4.719	7.124	1.603							
112 Trinidad	37	2.306	1.241	--	216	319	324	103	36	52	15							
113 Trinidad	198	81.524	42.897	1.810	6.055	9.515	6.505	3.343	6.134	2.278	387							
114 Trinidad	622	164.615	72.128	3.228	27.673	14.610	14.946	17.284	9.228	4.314	1.204							
115 Turquiguá	10.35	401.275	101.285	4.498	58.680	30.465	30.372	81.600	86.317	5.819	2.529							
116 Tur. Arroyos	1.209	182.083	72.085	1.877	30.418	20.946	20.490	20.394	10.468	4.457	1.642							
116 Tur. Arroyos	1.642	344.737	123.632	1.610	53.975	36.095	31.808	41.915	39.934	7.303	3.413							
120 Villanueva de los Rios	1.273	246.115	105.993	3.001	37.587	24.507	24.063	23.884	14.875	5.408	1.048							
121 Zafra	311	35.425	10.709	311	5.836	3.776	3.983	3.392	6.018	444	154							

EXISTENCIA DE OVINOS

AL 30/9/1969

PARTIDO	ESQUATACIONES	TOTAL Cabezas	OVEJAS Cabezas	BOBECOS Cabezas	BOBREGOS Cabezas	CORDOBOS Cabezas	CAPONES Cabezas	CARNEROS Cabezas
TOTAL DE PROVINCIA	38.241	16.205.063	8.588.828	1.267.246	743.420	4.746.494	408.979	450.096
1 Adolfo Alsina	726	265.009	116.599	13.723	3.472	62.886	1.704	6.625
2 Alberti	190	11.283	6.692	565	165	3.403	79	379
3 Almirante Brown	10	161	89	15	1	49	—	7
5 Ayacucho	1.015	781.856	404.125	68.471	23.617	251.549	14.182	19.912
6 Azul	1.008	518.268	264.736	42.889	21.938	162.234	12.244	14.227
7 Bahía Blanca	241	173.659	103.251	10.340	5.735	45.898	2.691	5.741
8 Balcarce	582	277.003	148.560	21.839	11.945	83.521	3.773	7.365
9 Baradero	175	7.953	4.359	174	128	2.757	35	300
10 Bartolomé Mitre	170	7.807	4.330	356	284	2.343	97	397
11 Berazategui	14	410	231	6	6	83	70	14
12 Berisso	11	457	294	35	48	101	—	19
13 Belívar	998	209.522	111.029	14.110	6.118	67.920	2.338	8.007
14 Bragado	361	13.724	7.054	869	439	4.474	414	475
15 Brandeño	141	7.505	4.193	453	72	2.394	136	257
16 Campana	41	1.262	627	86	86	431	—	32
17 Cañuelas	437	12.155	6.599	804	516	3.523	364	409
18 Capatzen Sarmiento	76	3.310	1.877	236	219	864	20	94
19 Carlos Casares	315	33.103	17.432	3.193	553	10.301	362	1.262
20 Carlos Tejedor	405	156.491	88.163	7.099	4.688	50.805	501	5.835
21 Carmen de Areco	82	7.466	3.936	334	334	2.041	602	203
22 Caseros	342	94.973	49.401	7.005	3.922	29.414	1.739	3.492
23 Castelli	199	87.991	44.607	8.097	4.903	27.271	912	2.201
24 Celón	105	2.926	1.524	261	88	912	7	134
25 Coronel Dorrego	786	538.562	298.253	46.338	25.539	143.180	10.777	14.475
26 Coronel Pringles	792	1.148.175	585.474	109.943	64.485	303.832	55.155	29.286
27 Corneal Rojas	106	61.449	34.599	4.441	2.365	17.069	979	1.996
28 Coronel Suárez	915	707.303	386.044	55.875	24.378	198.763	21.180	21.063
29 Chacabuco	421	32.800	17.472	3.598	2.482	7.675	456	1.117
30 Chascomús	602	120.416	59.480	10.335	7.099	37.500	3.039	2.963
31 Chivilcoy	395	14.288	8.214	590	463	4.353	114	554
32 Dolores	303	86.526	44.441	6.227	4.698	26.260	3.284	1.616
33 Ensenada	2	13	7	2	1	2	—	1
34 Esmeralda	26	651	286	109	22	217	—	17
35 Esteban Echeverría	53	2.056	1.151	207	256	338	53	51
36 Exaltación de la Cruz	81	2.326	1.256	105	184	652	37	92
37 Florencio Varela	14	334	166	23	15	74	45	11
38 General Alvarado	146	48.684	25.240	4.874	2.099	14.574	489	1.408
39 General Alvear	374	223.610	118.876	12.399	7.234	76.804	1.658	6.630
40 General Arenales	206	4.580	2.556	218	102	1.391	58	255
41 General Belgrano	225	42.485	21.942	3.775	2.770	11.846	1.040	1.112
42 General Guido	366	217.536	110.539	18.906	8.846	70.203	4.022	5.020
43 General Lamadrid	610	567.629	298.580	42.570	29.406	159.933	20.484	16.656
44 General Las Heras	80	4.150	2.106	362	169	1.272	98	143
45 General Lavalle	184	104.960	56.918	7.340	5.067	30.276	2.788	2.571
46 General Madariaga	354	261.649	136.687	20.204	12.884	79.526	5.366	6.982
47 General Paz	162	16.682	8.367	1.309	805	5.378	332	491
48 General Pinto	213	34.918	19.282	2.588	832	10.610	292	1.314
49 General Pueyrredón	157	50.214	25.145	4.529	2.585	15.527	713	1.715
50 General Rodríguez	42	926	517	63	36	234	26	50
52 General Sarmiento	15	132	77	7	2	39	—	7
53 General Viamonte	380	25.251	14.012	1.611	1.058	7.592	359	919
54 General Villegas	336	101.974	55.431	5.896	4.287	31.281	1.082	3.597
55 Gonzales Chaves	490	334.532	181.712	28.256	19.046	89.625	6.491	9.402
56 Guaminí	456	203.335	114.448	14.501	7.504	59.712	974	6.196
57 Hipólito Yrigoyen	193	33.358	17.556	1.678	1.399	10.997	398	1.130
58 Juárez	768	584.535	303.517	53.880	31.740	161.626	16.236	17.536

EXISTENCIA DE OVINOS

AL 30/9/1969

PARTIDO	EXPLOTA- CIONES	T O T A L Cabezas	OVEJAS Cabezas	BORREGAS Cabezas	BORREGOS Cabezas	CORDEROS Cabezas	CARIPIAS Cabezas	CARREROS Cabezas
59 Junin	300	28.911	16.733	2.277	2.157	5.480	1.305	959
61 La Plata	62	1.464	798	162	135	302	9	58
62 Lajrida	437	389.811	192.292	33.148	23.872	113.932	15.854	10.715
63 Las Flores	758	200.671	107.083	8.059	4.933	74.176	1.595	4.825
64 Icaandro N. Alem	150	18.740	9.971	1.589	483	5.517	593	587
65 Lincoln	571	84.082	43.616	6.717	3.163	26.667	979	2.940
66 Toberia	658	359.205	188.807	29.292	21.934	101.600	6.743	10.829
67 Lobos	202	13.239	6.856	1.093	995	3.850	60	385
69 Luján	81	3.279	1.425	503	409	766	5	171
70 Magdalena	337	56.030	27.877	5.434	3.215	16.638	1.062	1.804
71 Maipú	293	230.377	119.154	17.913	9.959	73.392	4.026	5.933
72 Mar Chiquita	418	362.433	189.382	30.166	13.924	110.873	8.009	10.079
73 Marcos Paz	49	2.037	1.203	55	53	689	4	33
74 Matanza	31	816	555	19	11	201	—	30
75 Mercedes	162	6.626	3.849	426	205	1.879	75	192
76 Merlo	12	336	198	26	8	90	—	14
77 Monte	194	24.443	13.373	1.196	953	7.964	256	701
78 Moreno	18	336	177	15	15	108	1	20
80 Navarro	209	14.287	8.049	1.227	979	3.481	234	317
81 Necochea	610	367.776	195.086	32.669	20.227	102.018	7.818	9.958
82 Nueve de Julio	536	67.085	37.466	4.603	3.548	18.868	587	2.013
83 Olavarría	874	481.087	243.188	40.472	30.805	141.480	12.502	12.240
84 Patagones	856	771.378	373.299	63.445	54.856	197.321	70.561	11.896
85 Pehuajó	537	109.003	60.914	7.129	3.535	31.295	1.503	4.227
86 Pellegrini	434	97.694	57.567	7.129	2.607	29.286	722	2.994
87 Pergamino	464	20.393	11.318	1.372	483	6.126	245	849
88 Pila	298	141.184	74.443	9.986	5.263	44.906	2.678	3.908
89 Pilar	45	2.229	1.250	101	122	707	—	49
90 Puan	963	331.744	190.558	20.583	8.136	101.577	2.192	8.698
92 Ramallo	140	3.758	1.931	238	39	1.386	50	114
93 Rauch	921	437.953	228.445	24.290	14.374	152.070	7.930	10.844
94 Rivadavia	417	119.979	65.242	7.267	5.655	36.773	346	4.696
95 Rojas	269	15.687	8.298	949	305	5.279	271	585
96 Roque Pérez	296	31.647	14.881	3.968	1.745	9.142	1.273	638
97 Saavedra	456	336.342	189.751	25.708	7.350	103.265	1.266	8.962
98 Saladillo	591	82.746	44.601	4.613	1.801	28.498	666	2.567
99 Salto	228	9.535	5.338	533	158	3.048	86	372
100 Salliqueló	105	10.748	6.141	378	218	3.542	30	439
101 San Andrés de Giles	136	8.477	3.822	750	617	2.736	272	280
102 San Antonio de Arca	75	8.671	4.814	578	602	2.349	135	193
103 San Cayetano	504	290.667	152.411	26.655	19.077	79.650	5.664	7.210
104 San Fernando	1	37	18	2	—	17	—	—
106 San Nicolás	113	2.618	1.593	96	108	754	—	67
107 San Pedro	132	4.342	2.531	156	170	1.363	12	110
108 San Vicente	108	4.015	2.419	160	100	1.220	21	95
109 Suipacha	85	5.465	2.959	311	144	1.845	57	149
110 Tandil	649	312.333	160.797	28.162	17.281	89.259	7.755	9.079
111 Tapalqué	584	306.022	151.393	21.183	11.621	105.734	7.856	8.235
112 Tigre	7	128	84	7	2	28	—	6
113 Trébol	151	73.827	37.578	6.423	4.155	20.634	3.473	1.564
114 Tornquist	1.137	378.678	226.213	25.134	12.512	98.586	4.116	12.117
115 Trenque Lauquen	594	349.157	211.615	17.748	10.674	92.641	3.174	13.305
116 Tres Arroyos	1.022	637.663	331.195	55.138	41.561	180.527	13.437	16.005
118 Veinticinco de Mayo	669	97.978	52.548	6.059	4.120	31.336	1.047	2.868
120 Villarino	655	295.835	163.886	22.423	13.068	79.554	8.993	7.911
121 Zárate	80	2.984	1.576	203	387	533	196	89

EXISTENCIA DE HACIENDA DE TAMBO

AL 30/9/1969

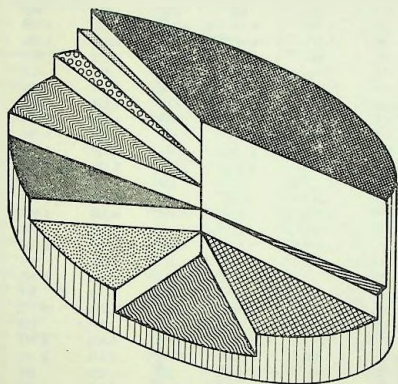
PARTIDO	EXPLOTA- CIONES	TOTA L Cabezas	VACAS EN DEPOR- TACION Cabezas	VACAS SECAS APTAS PARA CRIA - Cabezas	VACU- LACIONES Cabezas	TERNERAS Cabezas	TERNEROS Cabezas	TOROS Y TORTOS Cabezas
TOTAL DE PROVINCIA	25.331	1.822.072	627.880	309.486	295.819	284.108	272.212	32.567
1 Adolfo Alsina	404	14.298	5.293	2.570	2.211	2.067	1.998	219
2 Alberti	127	12.932	4.197	2.289	2.533	1.706	2.050	157
3 Almirante Brown	41	2.012	735	329	217	365	334	32
4 Avellaneda	4	52	22	10	—	10	10	—
5 Ayacucho	226	4.381	1.738	748	529	718	556	92
6 Azul	448	9.440	3.322	1.924	1.159	1.387	1.448	200
7 Bahía Blanca	147	8.265	2.510	1.673	1.476	1.250	1.208	148
8 Balcarce	217	8.231	2.841	1.336	1.451	1.210	1.189	204
9 Baradero	143	10.261	3.832	1.697	1.791	1.451	1.270	220
10 Bartolomé Mitre	63	5.080	1.563	824	1.390	498	356	49
11 Berazategui	48	1.941	658	282	295	359	308	35
12 Berisso	13	727	184	205	126	82	105	25
13 Bolívar	493	11.627	4.037	2.261	1.464	1.749	1.894	222
14 Bragado	361	26.210	8.898	4.087	4.104	4.276	4.369	476
15 Brandsen	366	42.160	13.770	7.872	5.870	7.693	6.962	593
16 Campanas	118	8.711	2.992	1.270	1.573	1.410	1.326	140
17 Cañuelas	337	45.361	15.951	8.560	7.156	6.919	6.037	738
18 Capitán Sarmiento	55	9.961	3.718	1.586	2.135	1.125	1.271	126
19 Cezlos Casares	315	33.651	13.287	6.522	5.939	4.778	4.133	412
20 Carlos Tejedor	386	34.911	12.067	6.179	4.878	5.681	5.518	588
21 Carmen de Ateco	85	29.366	8.618	4.059	7.560	4.574	3.725	830
22 Caseros	188	3.254	1.250	669	202	580	493	60
23 Castelli	65	4.064	1.502	814	496	595	608	49
24 Celdón	48	1.887	632	360	407	230	224	34
25 Coronel Dorrego	250	3.311	1.169	766	504	374	431	67
26 Coronel Pringles	300	4.298	1.730	922	453	592	536	65
27 Coronel Rosales	61	4.472	1.182	1.158	680	673	674	105
28 Coronel Suárez	513	16.359	5.385	3.406	2.541	2.369	2.192	466
29 Chacabuco	305	46.736	16.971	8.189	6.688	7.279	6.727	882
30 Chosmalvil	524	50.247	17.256	8.432	6.845	8.800	8.356	555
31 Chivilcoy	613	65.533	22.556	9.991	11.737	9.903	9.989	1.357
32 Dolores	149	2.270	953	449	223	326	292	27
33 Ensenada	2	52	22	10	—	10	10	—
34 Eschobar	53	2.123	711	280	323	358	393	58
35 Esteban Echeverría	115	10.197	4.025	1.566	1.124	1.668	1.650	164
36 Exaltación de la Cruz	256	25.696	9.617	3.099	4.311	4.382	3.855	432
37 Florencio Varela	84	6.420	2.202	937	861	1.176	1.106	138
38 General Alvarado	116	3.056	1.176	455	444	476	474	71
39 General Alvear	100	1.270	451	252	182	178	164	43
40 General Arenales	52	5.692	1.825	1.087	1.080	823	783	94
41 General Belgrano	159	6.751	2.410	1.340	708	1.126	1.062	105
42 General Guido	55	618	317	80	68	72	74	7
43 General Lamadrid	219	3.332	1.345	616	439	408	451	73
44 General Las Heras	303	41.581	13.885	6.379	7.347	6.705	6.638	627
45 General Lavalle	58	1.273	551	280	126	141	152	23
46 General Madariaga	108	1.804	668	462	228	205	201	40
47 General Paz	415	40.239	13.679	6.286	5.560	7.025	7.072	617
48 General Pinto	434	67.742	23.021	10.323	13.363	10.178	9.397	1.460
49 General Pueyrredón	175	9.344	3.178	2.130	1.250	1.270	1.253	263
50 General Rodríguez	192	18.800	6.278	3.036	2.908	3.048	3.226	304
51 General Sarmiento	54	1.574	410	352	254	258	246	54
52 General Viamonte	192	15.919	6.577	2.167	1.547	2.631	2.607	390
53 General Villegas	645	98.330	31.189	16.609	18.879	15.212	14.869	1.632
54 General Chaves	216	2.629	965	511	290	413	390	56
55 Guaminil	263	8.780	3.469	1.454	1.227	1.184	1.273	133
56 Hipólito Yrigoyen	76	4.369	1.481	1.088	467	634	632	67

EXISTENCIA DE HACIENDA DE TAMBO

Al 30/IX/1969

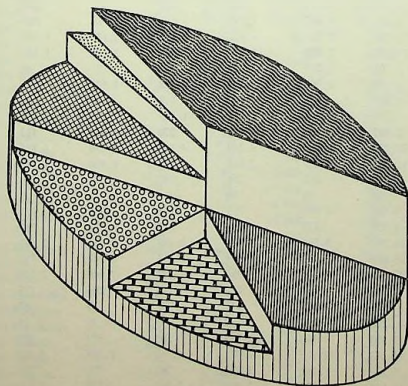
PARTIDO	EMPLEA- CIONES	TOTAL Cabezas	VACAS EN ORDEN Cabezas	VACAS SECAS APTAS PARA CRÍA - Cabezas	VACU- LACIONES Cabezas	TENNERAS Cabezas	TENNEROS Cabezas	TOROS Y TORITOS Cabezas
58 Juárez	256	5.473	1.981	1.037	672	1.012	687	84
59 Junín	339	31.640	10.489	4.581	6.366	4.772	4.726	706
61 La Plata	283	25.009	8.104	4.057	4.231	4.096	4.076	445
62 Laprida	112	1.887	613	384	238	341	255	56
63 Las Flores	222	3.678	1.383	827	390	541	472	65
64 Leandro N. Alem	380	60.416	21.542	8.591	9.856	9.786	9.585	1.056
65 Lincoln	812	60.141	21.231	9.907	8.959	9.444	9.353	1.247
66 Lobería	270	9.978	3.503	2.196	1.654	1.146	1.284	195
67 Lobos	565	56.045	19.452	8.767	8.651	9.202	8.964	1.009
69 Luján	338	35.218	12.480	5.152	5.718	5.717	5.671	560
70 Magdalena	445	43.757	14.180	8.694	5.982	7.173	6.990	738
71 Maipú	57	1.054	476	132	152	143	132	19
72 Mar Chiquita	96	3.286	1.205	696	450	456	420	59
73 Marcos Paz	239	29.298	10.653	4.219	4.424	4.930	4.575	497
74 Matanza	83	5.756	2.080	821	835	962	947	111
75 Mercedes	341	41.721	14.248	7.102	6.997	6.501	6.186	687
76 Merlo	55	2.118	717	432	271	360	295	43
77 Monte	215	25.452	9.543	4.279	4.088	3.682	3.547	313
78 Moreno	40	2.860	960	468	373	511	501	47
80 Navarro	452	71.359	23.858	11.813	12.104	11.571	10.721	1.292
81 Necochea	384	5.477	1.966	1.619	415	665	715	97
82 Nueve de Julio	552	38.403	13.951	5.962	5.894	5.876	6.021	699
83 Olavarría	367	14.678	5.128	2.879	2.022	2.191	2.185	273
84 Patagones	140	1.917	654	404	227	259	323	50
85 Pehuajó	513	24.516	8.905	4.312	4.013	3.514	3.400	372
86 Pellegrini	245	5.160	2.137	892	635	725	683	88
87 Pergamino	179	9.100	2.911	1.831	1.539	1.229	1.371	219
88 Pila	73	3.012	1.122	525	270	493	497	105
89 Pilar	150	9.528	3.758	1.506	1.143	1.478	1.449	194
90 Puan	426	3.723	1.563	725	230	684	468	53
92 Ramallo	63	2.150	664	507	388	269	265	57
93 Rauch	323	6.040	1.877	1.594	1.038	718	717	96
94 Rivadavia	234	7.830	2.718	1.122	1.165	1.175	1.192	158
95 Rojas	106	14.383	2.858	2.077	5.687	2.165	1.199	397
96 Roque Pérez	52	701	266	125	151	81	66	12
97 Saavedra	205	6.695	2.561	1.565	618	1.022	843	86
98 Saladillo	176	1.626	613	327	188	224	221	53
99 Salto	135	4.234	1.112	557	1.423	596	485	61
100 Saliqueló	71	2.991	1.082	710	270	469	418	42
101 San Andrés de Giles	270	27.238	9.758	4.250	4.143	4.438	4.158	491
102 San Antonio de Arco	71	10.618	4.213	2.344	1.366	1.406	1.088	201
103 San Cayetano	246	2.042	902	358	187	293	268	34
104 San Fernando	3	56	16	38	—	1	1	—
106 San Nicolás	50	3.419	1.065	711	514	565	499	65
107 San Pedro	107	2.930	755	477	515	574	537	62
108 San Vicente	190	16.962	5.543	3.301	2.603	2.615	2.654	246
109 Suipacha	249	53.660	17.930	8.639	10.118	8.247	7.793	933
110 Tandil	569	47.312	16.324	7.493	7.887	7.648	7.229	771
111 Tapalqué	157	1.708	780	269	124	266	239	30
112 Tigre	14	473	145	142	36	73	67	10
113 Tordillo	22	200	109	28	5	32	24	2
114 Trenquist	158	3.386	906	913	582	477	459	49
115 Trenque Lauquen	391	41.678	13.574	7.973	6.700	6.440	6.400	591
116 Tres Arroyos	439	5.370	2.132	1.152	561	729	617	179
118 Veinticinco de Mayo	264	11.575	3.370	2.564	2.068	1.730	1.611	232
120 Villarino	263	5.738	1.770	1.571	699	803	784	111
121 Zárate	115	9.757	3.449	1.381	1.782	1.582	1.372	191







EXISTENCIA DE GANADO BOVINO



-  Vacas para cría
-  Vacas deshecho
-  Vaquillonas
-  Ternezas
-  Termeros
-  Novillitos
-  Novillos
-  Toros
-  Taritos, bueyes y tarunas

HACIENDA DE TAMBO



-  Vacas de ordeño
-  Vacas secas
-  Vaquillonas
-  Ternezas
-  Termeros
-  Toros y taritos

PRODUCTOS OBTENIDOS DE LA GANADERÍA

PARTIDO	LANA (Kilogramos)		LECHE (Litros)	
	68/69	Octavo 1969	1968	Período 1.6.68 - 31.6.68
TOTAL DE PROVINCIA	50.931.148	8.911.307	1.134.838.853	291.022.164
1 Adolfo Abina	573.904	97.140	6.079.537	1.473.547
2 Alberti	31.942	703	9.635.937	2.574.390
3 Almirante Brown	40	—	1.032.409	291.637
5 Ayacucho	2.283.452	236.069	1.184.175	312.200
6 Azul	1.424.100	156.636	2.626.665	640.025
7 Bahía Blanca	731.522	14.493	3.101.522	1.222.774
8 Barceiro	786.908	170.794	3.505.935	1.043.097
9 Baradero	80.378	171	5.255.887	1.686.121
10 Bartolomé Mitre	16.419	736	4.787.674	1.133.610
11 Berazategui	267	100	994.908	242.435
12 Berisso	435	191	172.786	42.115
13 Bolívar	685.590	129.390	4.644.084	1.168.680
14 Bragado	28.695	1.817	14.195.581	3.942.310
15 Branden	55.268	8.258	22.875.449	5.753.274
16 Campana	1.511	30	5.472.105	1.745.978
17 Cañuelas	30.855	2.874	31.668.027	7.661.035
18 Capitán Sarmiento	24.146	385	10.980.058	2.837.645
19 Carlos Casares	112.645	7.230	31.446.780	7.753.313
20 Carlos Tejedor	469.810	23.879	26.215.606	5.050.438
21 Carmen de Areco	22.647	372	14.423.029	2.888.810
22 Caseros	348.687	129.140	1.794.221	330.386
23 Castelli	205.943	61.262	2.181.387	619.725
24 Colón	11.921	184	972.217	199.758
25 Coronel Dorrego	1.700.032	395.085	468.937	168.988
26 Coronel Pringles	3.453.699	365.078	606.178	186.800
27 Coronel Rosales	207.099	13.878	1.586.247	379.064
28 Coronel Suárez	2.467.583	124.715	4.490.178	1.389.545
29 Chacabuco	128.323	87.682	39.245.184	8.393.030
30 Chascomús	258.752	82.692	21.337.359	7.679.030
31 Chivilcoy	94.479	1.807	51.682.386	12.098.980
32 Dolores	200.024	77.376	863.649	220.052
33 Ensenada	—	—	72.500	6.000
34 Escobar	313	131	1.092.383	155.955
35 Esteban Echeverría	1.852	18	6.217.918	1.707.851
36 Exaltación de la Cruz	3.626	226	20.506.561	5.080.231
37 Florencio Varela	275	—	2.458.330	779.354
38 General Alvarado	162.032	45.131	867.965	208.933
39 General Alvear	512.134	20.819	305.893	28.544
40 General Arenales	5.049	1.311	3.230.246	784.043
41 General Belgrano	106.714	3.431	3.433.515	1.216.139
42 General Guido	548.164	45.587	10.070	17.888
43 General Lavalle	1.673.051	329.926	330.530	154.625
44 General Las Heras	10.573	666	24.965.422	5.975.259
45 General Lavalle	342.409	12.493	343.725	38.285
46 General Madariaga	808.225	64.247	705.628	160.535
47 General Paz	42.303	6.666	19.490.576	5.102.334
48 General Pinto	95.167	2.007	64.927.076	14.026.299
49 General Pueyrredón	156.090	36.312	5.041.137	1.213.348
50 General Rodríguez	19.799	112	11.750.467	2.779.629
51 General Sarmiento	184	—	387.741	88.291
52 General Viamonte	151.329	21.437	13.011.872	2.803.589
53 General Villegas	406.047	8.637	71.019.833	16.559.548
54 González Chaves	1.096.846	330.438	553.345	118.315
55 Guaminí	777.416	79.547	5.073.563	1.172.955
57 Hipólito Yrigoyen	100.931	11.605	2.611.812	1.415.337

PRODUCTOS OBTENIDOS DE LA GANADERÍA

PARTIDO	LANA (Kilogramos)		LECHE (Litros)	
	6 8 / 6 9	Ovejas 1960	1 9 6 8	Período 1 6 6 9 - 31 8 6 8
58 Juárez	1.809.816	417.598	1.171.021	283.501
59 Junín	72.857	21.291	21.074.981	5.209.350
61 La Plata	3.066	290	11.684.319	3.388.108
62 Laprida	1.098.401	387.848	372.405	55.785
63 Las Flores	435.976	7.188	633.140	369.948
64 Leandro N. Alem	30.371	240	51.783.766	11.763.129
65 Lincoln	248.380	1.322	36.855.712	9.466.287
66 Lobos	1.062.042	265.306	4.950.823	1.527.361
67 Lobos	26.268	2.427	34.547.586	15.058.613
68 Lomas de Zamora	70	70	—	—
69 Luján	6.830	634	28.575.798	7.693.053
70 Magriarena	124.956	28.465	17.549.628	3.755.850
71 Maipú	673.978	40.265	141.461	41.118
72 Mar Chiquita	1.193.626	76.043	1.071.592	349.626
73 Marcos Paz	1.386	52	21.029.551	6.066.652
74 Mañana	649	128	2.773.733	875.460
75 Mercedes	12.336	1.894	29.984.653	7.199.333
76 Merlo	699	75	631.360	303.015
77 Monte	73.668	2.912	18.884.362	4.875.867
78 Moreno	699	75	831.360	359.715
79 Morón	200	60	—	—
80 Navarro	38.865	3.756	38.967.987	8.864.461
81 Necochea	1.157.114	350.326	1.128.816	268.203
82 Nueve de Julio	275.767	3.607	24.178.505	6.136.304
83 Olavarría	1.379.530	322.839	5.083.233	1.243.738
84 Patagones	2.273.546	400.495	449.228	146.192
85 Pehuayó	316.047	19.552	11.737.772	3.524.839
86 Pellegrini	355.154	9.152	2.333.705	861.370
87 Pergamino	46.153	670	8.268.787	1.296.579
88 Pila	363.180	26.925	575.274	222.002
89 Pilar	4.552	68	8.827.133	2.224.370
90 Puan	1.124.282	255.505	565.587	98.997
92 Ramallo	5.455	315	1.192.713	345.723
93 Rauch	1.034.063	160.669	998.680	265.468
94 Rivadavia	389.630	26.598	4.495.425	906.523
95 Rojas	155.541	41.141	6.284.530	1.296.544
96 Roque Pérez	61.216	2.372	219.780	67.130
97 Saavedra	1.116.052	57.732	2.050.697	584.948
98 Saladillo	205.469	6.271	207.439	56.649
99 Salto	24.362	675	1.662.266	586.033
100 Salliquelú	33.484	4.210	1.125.097	276.356
101 San Andrés de Giles	20.733	2.628	19.872.414	4.690.351
102 San Antonio de Areco	23.994	1.646	8.701.507	2.596.466
103 San Cayetano	608.744	273.493	165.040	62.665
106 San Nicolás	5.097	1.510	1.429.526	341.628
107 San Pedro	6.200	503	1.829.201	369.961
108 San Vicente	4.544	415	5.398.330	1.631.329
109 Suipacha	13.588	1.466	35.076.380	11.050.645
110 Tandil	1.137.506	453.733	23.774.651	5.837.228
111 Tapaqué	739.968	16.820	116.560	30.165
112 Tigre	260	—	—	—
113 Tordillo	197.412	55.114	600	600
114 Tornquist	956.792	49.391	464.040	144.070
115 Trenque Lauquen	1.304.719	16.581	30.327.773	8.439.695
116 Tres Arroyos	3.172.722	1.422.025	3.508.760	970.222
118 Veinticinco de Mayo	267.116	9.474	4.215.187	991.704
120 Villarino	1.775.666	444.930	3.850.406	1.153.518
121 Zárate	2.957	203	7.073.068	2.025.606

*Este folleto se terminó de imprimir en la 2ª quincena
del mes de abril de 1972, en el Departamento de
Impresiones del Ministerio de Economía de la
Provincia de Buenos Aires.*