MENDOZA

LOCALIDADES Y ASENTAMIENTOS URBANOS



CENSO '91

C/MEN 1991 3

C. E. S.
Centro Estadístico de Servicios
DIRECCION DE DIFUSION
I.N.D.E.C.

I.S.B.N. 950-99948-1-2

MENDOZA

04 OCT. 2011

LOCALIDADES Y ASENTAMIENTOS URBANOS

Censo Nacional de
Población y Vivienda 1991

GOBIERNO DE MENDOZA

Dirección de Estadísticas e
Investigaciones Económicas

CONSEJO EJECUTIVO

PRESIDENTE
Cont. ALFREDO W. JOFRE
(D.E.I.E.)

MIEMBROS

Area Estructura Escolar
Sra. ISABEL TORRES DE TEMPESTI
(Dirección General de Escuelas)
(desde el 1-12-90)

Sr. ARNALDO DANILO RIOS
(Dirección General de Escuelas)
(hasta el 30-11-90)

Area Operativo de Campo
Lic. SILVIA CRISTINA DE MIGUEL
(D.E.I.E.)

Area Capacitación
Lic. MARIA I. CRISAFULLI DE CUETO

Area Relaciones Institucionales
Lic. GRACIELA MAZA DE SCHEFER
(D.E.I.E.)

Area Logística
Sr. HUGO O. A. YACIOFANO
(D.E.I.E.)

Coordinadora Técnica Provincial
Sra. CELIA I. MUT DE SASSALI
(D.E.I.E.)

Coordinadora Habilitada
Cont. ANA TERESA CEREZZOLI
(D.E.I.E.)

C. E. S.
Centro Estadístico de Servicios
DIRECCION DE DIFUSION
I.N.D.E.C.

EQUIPO TECNICO RESPONSABLE

DE ESTA PUBLICACION

04 OCT. 2011

DIRECCION Y COORDINACION TECNICA

Cont. Alfredo Walter JOFRE
Sra. Celia Irene MUT de SASSALI
Sr. Hugo Oscar Andrés YÁCIOFANO

VERIFICACION Y CONTROL

Supervisión:

Srta. Patricia COLLADO

Técnicos:

Sra. Silvia ROA de AGUILERA
Sra. Marta MARTINEZ
Srta. Mariana ALCALDE
Srta. Irma ARUANI

CARTOGRAFIA

Supervisión:

Srta. Sandra PERALTA

Técnicos:

Sr. Alejandro Hugo RIGAZZIO
Sr. Juan Manuel MUSRI
Sr. Pablo PAEZ
Sr. Sergio BARRIONUEVO
Sr. Hugo Alejandro YACIOFANO

INDICE

pág.

INTRODUCCION 1

A. LOCALIDAD GRAN MENDOZA
Departamentos que la integran: Capital, Godoy Cruz, Guaymallén, Luján de Cuyo, Las Heras, Maipú 7

. Localidad Gran Mendoza - Datos Censales 1980/1991
Cuadro N°1 9

. Límites envolventes de la localidad Gran Mendoza 1991
Plano N°1 10

DEPARTAMENTO: CAPITAL
Areas de Capital que integran la localidad Gran Mendoza 11

. Areas que integran este aglomerado.
Datos censales 1980/1991 - Cuadro N°2 13

. Límites de Capital. Plano N°2 Gran Mendoza 14
. 1a. Sección. Cuadro N°3 15
. 2a. Sección. Cuadro N°4 16
. 3a. Sección. Cuadro N°5 17
. 4a. Sección. Cuadro N°6 18
. 5a. Sección. Cuadro N°7 19
. 6a. Sección. Cuadro N°8 20

DEPARTAMENTO: GODOY CRUZ
Areas de Godoy Cruz que integran la localidad Gran Mendoza 21

. Datos censales 1980/1991. Cuadro N°9 23
. Areas de Godoy Cruz que forman parte de este aglomerado. Cuadro N°10 24
. Límites de Godoy Cruz. Plano N°3 Gran Mendoza 25
. Presidente Sarmiento. Cuadro N°11 26
. Villa Hipódromo. Cuadro N°12 27
. Ciudad de Godoy Cruz. Cuadro N°13 28
. Villa Marini. Cuadro N°14 29
. Las Tortugas. Cuadro N°15 30
. San Francisco del Monte. Cuadro N°16 31
. Gobernador Benegas. Cuadro N°17 32

DEPARTAMENTO: GUAYMALLEN
Areas de Guaymallén que integran la localidad Gran Mendoza 33
. Datos censales 1980/1991. Cuadro N°18 35
. Areas de Guaymallén que forman parte de este aglomerado. Cuadro N°19 36
. Límites de Guaymallén. Plano N°4 Gran Mendoza 37
. Dorrego. Cuadro N°20 38
. San José. Cuadro N°21 39
. Villa Nueva. Cuadro N°22 40
. Bermejo. Cuadro N°23 41
. Buena Nueva. Cuadro N°24 42
. El Sauce. Cuadro N°25 43
. San Francisco del Monte. Cuadro N°26 44
. Rodeo de la Cruz. Cuadro N°27 45

DEPARTAMENTO: LAS HERAS
Areas de Las Heras que integran la localidad Gran Mendoza 47
. Datos censales 1980/1991. Cuadro N°28 49
. Areas de Las Heras que forman parte de este aglomerado. Cuadro N°29 50
. Límites de Las Heras. Plano N°5 Gran Mendoza 51
. Ciudad de Las Heras. Cuadro N°30 52
. Ujemvi-Cirsubdoz. Cuadro N°31 53
. El Plumerillo. Cuadro N°32 54
. El Challao. Cuadro N°33 55
. El Algarrobal. Cuadro N°34 56
. El Borbollón. Cuadro N°35 57
. El Resguardo. Cuadro N°36 58

DEPARTAMENTO: LUJAN DE CUYO
Areas de Luján de Cuyo que integran la localidad Gran Mendoza 59
. Datos censales 1980/1991. Cuadro N°37 61
. Areas de Luján de Cuyo que forman parte de este aglomerado. Cuadro N°38 62
. Límites de Luján de Cuyo. Plano N°6 Gran Mendoza 63
. Ciudad de Luján de Cuyo. Cuadro N°39 64
. Chacras de Coria. Cuadro N°40 65
. Carrodilla. Cuadro N°41 66
. Mayor Drumond. Cuadro N°42 67
. La Puntilla. Cuadro N°43 68
. Vistalba. Cuadro N°44 69

DEPARTAMENTO: MAIPU
Areas de Maipú que integran la localidad Gran Mendoza 71
. Datos censales 1980/1991. Cuadro N°45 73
. Areas de Maipú que forman parte de este aglomerado. Cuadro N°46 74
. Límites de Maipú. Plano N°7 Gran Mendoza 75
. Ciudad de Maipú. Cuadro N°47 76
. Gutiérrez. Cuadro N°48 77
. Luzuriaga. Cuadro N°49 78
. Coquimbito. Cuadro N°50 79

B. OTRAS LOCALIDADES

ZONA I: GUAYMALLEN, LAS HERAS, LAVALLE, LUJAN DE CUYO, MAIPU 81

DEPARTAMENTO: GUAYMALLEN
Localidades urbanas (no comprendidas en el Gran Mendoza)
. Límites de Guaymallén. Plano N°8 83
. Colonia Segovia. Cuadro N°51 84
. Colonia Segovia límites. Plano N°9 85
. Puente de Hierro. Cuadro N°52 86
. Puente de Hierro límites. Plano N°10 87
. Villa Los Corralitos. Cuadro N°53 88
. Villa Los Corralitos límites. Plano N°11 89
. La Primavera. Cuadro N°54 90
. La Primavera límites. Plano N°12 91
. Barrios 9 de enero-Sn.Vicente I-Los Olivos. Cuadro N°55 92
. Barrios 9 de enero-Sn.Vicente I-Los Olivos límites. Plano N°13 93
. Barrio Kraff - San Vicente II y III. Cuadro N°56 94
. Barrio Kraff - San Vicente II y III límites. Plano N°14 95

DEPARTAMENTO: LAS HERAS
Localidades urbanas (no comprendidas en el Gran Mendoza)
. Límites de Las Heras. Plano N°15 97
. Uspallata. Cuadro N°57 98
. Uspallata límites. Plano N°16 99
. Blanco Encalada. Cuadro N°58 100
. Blanco Encalada límites. Plano N°17 101
. Polvaredas. Cuadro N°59 102
. Polvaredas límites. Plano N°18 103
. Las Cuevas. Cuadro N°60 104
. Las Cuevas límites. Plano N°19 105

. Puente del Inca. Cuadro N°61 106
. Puente del Inca límites. Plano N°20 107
. Punta de Vacas. Cuadro N°62 108
. Punta de Vacas límites. Plano N°21 109

DEPARTAMENTO: LAVALLE
Localidades urbanas (no comprendidas en el Gran Mendoza)

. Límites de Lavalle. Plano N°22 111
. Costa de Araujo. Cuadro N°63 112
. Costa de Araujo límites. Plano N°23 113
. Gustavo André. Cuadro N°64 114
. Gustavo André límites. Plano N°24 115
. Villa Tulumaya. Cuadro N°65 116
. Villa Tulumaya límites. Plano N°25 117
. 3 de Mayo. Cuadro N°66 118
. 3 de Mayo límites. Plano N°26 119
. Jocolí Viejo. Cuadro N°67 120
. Jocolí Viejo límites. Plano N°27 121

DEPARTAMENTO: LUJAN DE CUYO
Localidades urbanas (no comprendidas en el Gran Mendoza)

. Límites de Luján de Cuyo. Plano N°28 123
. Perdriel. Cuadro N°68 124
. Perdriel límites. Plano N°29 125
. Agrelo. Cuadro N°69 126
. Agrelo límites. Plano N°30 127
. Ugarteche. Cuadro N°70 128
. Ugarteche límites. Plano N°31 129
. Cacheuta. Cuadro N°71 130
. Cacheuta límites. Plano N°32 131
. El Carrizal. Cuadro N°72 132
. El Carrizal límites. Plano N°33 133
. Potrerillos. Cuadro N°73 134
. Potrerillos límites. Plano N°34 135

DEPARTAMENTO: MAIPU
Localidades urbanas (no comprendidas en el Gran Mendoza)

. Límites de Maipú. Plano N°35 137
. Rodeo del Medio. Cuadro N°74 138
. Rodeo del Medio límites. Plano N°36 139

. Fray Luis Beltrán. Cuadro N°75 140
. Fray Luis Beltrán límites. Plano N°37 141
. San Roque. Cuadro N°76 142
. San Roque límites. Plano N°38 143
. Russell. Cuadro N°77 144
. Russell límites. Plano N°39 145
. Cruz de Piedra. Cuadro N°78 146
. Cruz de Piedra límites. Plano N°40 147

ZONA II: JUNIN, LA PAZ, RIVADAVIA
SAN MARTIN, SANTA ROSA 149

DEPARTAMENTO: JUNIN
Localidades urbanas

. Límites de Junín. Plano N°41 151
. Ciudad de Junín. Cuadro N°79 152
. Límites de Ciudad de Junín. Plano N°42 153
. La Colonia. Cuadro N°80 154
. La Colonia límites. Plano N°43 155
. Los Barriales. Cuadro N°81 156
. Los Barriales límites. Plano N°44 157
. Ingeniero Giagnoni. Cuadro N°82 158
. Ingeniero Giagnoni límites. Plano N°45 159
. Philips. Cuadro N°83 160
. Philips límites. Plano N°46 161
. Rodriguez Peña. Cuadro N°84 162
. Rodriguez Peña límites. Plano N°47 163
. Medrano. Cuadro N°85 (Junín - Rivadavia)..... 164
. Medrano límites. Plano N°48 (Junín - Rivadavia) 165

DEPARTAMENTO: LA PAZ
Localidades urbanas

. Límites de La Paz. Plano N° 49 167
. Villa La Paz. Cuadro N°86 168
. Villa La Paz límites. Plano N°50 169
. Villa Antigua. Cuadro N°87 170
. Villa Antigua límites. Plano N°51 171

DEPARTAMENTO: RIVADAVIA
Localidades urbanas

. Límites de Rivadavia. Plano N°52 173
. Ciudad de Rivadavia. Cuadro N°88 174
. Límites de Ciudad de Rivadavia. Plano N°53 175
. Mundo Nuevo. Cuadro N°89 176
. Mundo Nuevo límites. Plano N°54 177
. Santa María de Oro. Cuadro N°90 178
. Santa María de Oro límites. Plano N°55 179
. Los Campamentos. Cuadro N°91 180
. Los Campamentos límites. Plano N°56 181
. Barrio Rivadavia. Cuadro N°92 183
. Barrios Tittarelli, Gargantini, Cuadro N°93 184
. Barrios Rivadavia, Tittarelli, Gargantini límites. Plano N°57.... 185
. El Mirador. Cuadro N°94 186
. El Mirador límites. Plano N°58 187
. La Central. Cuadro N°95 188
. La Central límites. Plano N°59 189
. La Libertad. Cuadro N°96 190
. La Libertad límites. Plano N°60 191
. Reducción de Abajo. Cuadro N°97 192
. Reducción de Abajo límites. Plano N°61 193

DEPARTAMENTO: SAN MARTIN
Localidades urbanas

. Límites de San Martín. Plano N°62 195
. Ciudad de San Martín. Cuadro N°98 196
. Límites de Ciudad de San Martín. Plano N°63..... 197
. Palmira. Cuadro N°99 198
. Palmira límites. Plano N°64 199
. Nueva California. Cuadro N°100 200
. Nueva California límites. Plano N°65 201
. Tres Porteñas. Cuadro N°101 202
. Tres Porteñas límites. Plano N°66 203
. Chimbas. Cuadro N°102 204
. Chimbas límites. Plano N°67 205
. Alto Verde. Cuadro N°103 206
. Alto Verde límites. Plano N°68 207
. Chivilcoy. Cuadro N°104 208
. Chivilcoy límites. Plano N°69 209
. Montecaseros. Cuadro N°105 210
. Montecaseros límites. Plano N°70 211

DEPARTAMENTO: SANTA ROSA
Localidades urbanas

. Límites de Santa Rosa. Plano N°71 213
. Villa Santa Rosa. Cuadro N°106 214
. Villa Santa Rosa límites. Plano N°72 215
. Las Catitas. Cuadro N°107 216
. Las Catitas límites. Plano N°73 217
. La Dormida. Cuadro N°108 218
. La Dormida límites. Plano N°74 219

ZONA III: SAN CARLOS, TUNUYAN, TUPUNGATO 221

DEPARTAMENTO: SAN CARLOS
Localidades urbanas

. Límites de San Carlos. Plano N°75 223
. La Consulta. Cuadro N°109 224
. La Consulta límites. Plano N°76 225
. Villa de San Carlos. Cuadro N°110 226
. Villa de San Carlos límites. Plano N°77 227
. Eugenio Bustos. Cuadro N°111 228
. Eugenio Bustos límites. Plano N°78 229
. Pareditas. Cuadro N°112 230
. Pareditas límites. Plano N°79 231
. Chilecito. Cuadro N°113 232
. Chilecito límites. Plano N°80 233

DEPARTAMENTO: TUNUYAN
Localidades urbanas

. Límites de Tunuyán. Plano N°81 235
. Ciudad de Tunuyán. Cuadro N°114 236
. Límites Ciudad de Tunuyán. Plano N°82 237
. Los Sauces. Cuadro N°115 238
. Los Sauces límites. Plano N°83 239
. Colonia Las Rosas. Cuadro N°116 240
. Colonia Las Rosas límites. Plano N°84 241
. Campo Los Andes. Cuadro N°117 242
. Campo Los Andes límites. Plano N°85 243
. Vista Flores. Cuadro N°118 244
. Vista Flores límites. Plano N°86 245

DEPARTAMENTO: TUPUNGATO
Localidades urbanas

. Límites de Tupungato. Plano N°87 247
. Ciudad de Tupungato. Cuadro N°119 248
. Límites de Ciudad de Tupungato. Plano N°88 249
. Villa Bastías. Cuadro N°120 250
. Villa Bastías límites. Plano N°89 251
. San José. Cuadro N°121 252
. San José límites. Plano N°90 253
. Cordón del Plata. Cuadro N°122 254
. Cordón del Plata límites. Plano N°91 255

ZONA IV: GENERAL ALVEAR, MALARGUE
SAN RAFAEL 257

DEPARTAMENTO: GENERAL ALVEAR
Localidades urbanas

. Límites de General Alvear. Plano N°92 259
. Ciudad de General Alvear. Cuadro N°123 260
. Límites de Ciudad de General Alvear. Plano N°93 261
. Carmensa. Cuadro N°124 262
. Carmensa límites. Plano N°94 263
. Bowen. Cuadro N°125 264
. Bowen límites. Plano N°95 265

DEPARTAMENTO: MALARGUE
Localidades urbanas

. Límites de Malargüe. Plano N°96 267
. Ciudad de Malargüe. Cuadro N°126 268
. Límites de Ciudad de Malargüe. Plano N°97 269
. Agua Escondida. Cuadro N°127 270
. Agua Escondida límites. Plano N°98 271
. Las Leñas. Cuadro N°128 272
. Las Leñas límites. Plano N°99 273

DEPARTAMENTO: SAN RAFAEL
Localidades urbanas

. Límites de San Rafael. Plano N°100 275
. Gran San Rafael. Cuadro N°129 276
. Gran San Rafael límites. Plano N°101 277
. Capitán Montoya. Cuadro N°130 278
. Capitán Montoya límites. Plano N°102 279

. Monte Comán. Cuadro N°131 280
. Monte Comán límites. Plano N°103 281
. Real del Padre. Cuadro N°132 282
. Real del Padre límites. Plano N°104 283
. Jaime Prats. Cuadro N°133 284
. Jaime Prats límites. Plano N°105 285
. Villa Atuel. Cuadro N°134 286
. Villa Atuel límites. Plano N°106 287
. 25 de Mayo. Cuadro N°135 288
. 25 de Mayo límites. Plano N°107 289
. Cuadro Benegas. Cuadro N°136 290
. Cuadro Benegas límites. Plano N°108 291
. El Nihuil. Cuadro N°137 292
. El Nihuil límites. Plano N°109 293
. Cañada Seca. Cuadro N°138 294
. Cañada Seca límites. Plano N°110 295
. Salto de las Rosas. Cuadro N°139 296
. Salto de las Rosas límites. Plano N°111 297
. Villa Atuel. Cuadro N°140 298
. Villa Atuel límites. Plano N°112 299
. Rodolfo Iselín. Cuadro N°141 300
. Rodolfo Iselín límites. Plano N°113 301
. Goudge. Cuadro N°142 302
. Goudge límites. Plano N°114 303
. Rama Caída. Cuadro N°143 304
. Rama Caída límites. Plano N°115 305
. Las Malvinas. Cuadro N°144 306
. Las Malvinas límites. Plano N°116 307

PRESENTACION

Este trabajo forma parte de una serie de publicaciones referidas al CENSO DE POBLACION Y VIVIENDA 1991, que tienen por objeto fundamental proporcionar en tiempo real adecuado datos censales en aspectos considerados importantes, tales como: a) Resultados corregidos desagregados por departamentos, fracción y radio con equivalencia numérica y cartográfica con el Censo 80 (ya editada); b) Localidades urbanas y otros asentamientos urbanos, que se presenta en esta oportunidad; c) Villas inestables en Mendoza (en prensa) y d) Resultados obtenidos por muestra en variables generales (de próxima aparición).

La desagregación de datos a nivel de localidad es sumamente importante pues se trata cada una por separado identificándola, delimitándola geográficamente e indicando los datos censales para la misma de los dos últimos operativos y presentando un croquis o mapa de planta urbana.

El estudio comienza analizando los criterios y definiciones de localidad a nivel internacional y nacional para llegar al concepto aplicado en el Censo 91. A continuación presenta los datos y mapas por localidad, ordenándolas de la siguiente manera: En el acapite A el aglomerado Gran Mendoza con detalle de las localidades que lo componen y en el acapite B se incluyen el resto de las localidades de la Provincia siguiendo el criterio de zonificación utilizado en el Sistema Estadístico Provincial.

Entre censo y censo se producen cambios de significación que frecuentemente, al menos en el tema de localidades, no van acompañados con variaciones en los límites políticos administrativos o en las denominaciones oficiales. Así, hay localidades físicas que crecen y exceden a lo que se fija como localidad administrativa, surgen nuevos asentamientos poblacionales en zonas donde no hay definición política de localidad, se unen fisicamente

dos asentamientos próximos conformando una sola localidad física pero administrativamente esto no se detecta, etc. Todos estos casos dan una noción de la importancia que revisten los datos censales desagregados por localidad para los distintos decisores públicos y privados pues tienen un alto grado de cobertura y actualización completa geográfica e investigativa.

Por estas consideraciones esperamos que sea un elemento útil de consulta y hacer realidad la frase que guia nuestra acción de que "la información estadística vuelva a la comunidad".

ALFREDO WALTER JOFRE
Director de Estadísticas e
Investigaciones Económicas

INTRODUCCION

1. Importancia del tema

Los resultados obtenidos en los censos de habitantes sobre la población urbana y rural tienen múltiples utilizaciones, tales como el diseño o formulación de planes de desarrollo económico social, comparación de las condiciones y características de ambas poblaciones en lo atinente a fecundidad, mortalidad, composición por edades, etc. que posibiliten comprender la función de las ciudades en la vida social, y planificar el desarrollo de las mismas o controlar su crecimiento, la puesta en marcha de programas concretos, etc.

En otros términos, es útil la información censal para la realización de estudios, formulación de proyectos y en definitiva para la toma de decisiones que hacen al futuro de los habitantes de una región o país determinado.

Vale decir que los resultados censales a través de la demografía colaboran con otras disciplinas al estudio de los medios urbano y rural, pues el estudio de la urbanización y otros hechos conexos requiere de diversas disciplinas.

Esto, unido a la preocupación creciente de distintos especialistas sobre el tema de la urbanización, fenómeno que ha crecido aún más aceleradamente que la población del mundo, llevó a los países y muy especialmente a los organismos internacionales a tratar de conceptualizar adecuadamente lo urbano y lo rural. En materia de censos no fue la excepción y se abordaron definiciones y tabulaciones o clasificaciones que tuvieran en cuenta esta temática.

Un estudio de Naciones Unidas remarca que "los datos sobre la importancia demográfica de las localidades, que son utilizados para establecer la distinción entre el aspecto rural y el urbano, son desde luego valioso de por sí" (1).

Esto es evidente pues esos datos permiten tener una visión más ajustada a la realidad que aquellos que provienen de clasificaciones en unidades

---

(1) NACIONES UNIDAS, "Manual de métodos de censos de población". Estudio de Métodos, Serie F - N° 5 - Rev. 1 - Vol. III - pág. 65.

político-administrativas y sin embargo ser una ayuda más eficiente para la toma de decisiones sobre la planificación o construcción de servicios, base de revisión y corrección de los mismos límites políticos.

No obstante haber gran concenso sobre la utilidad de datos por localidad y el hecho de que la defincion de localidad urbana es un elemento esencial de los procedimientos censales, hay una gran variación entre países en cuanto a definirla. También es común se presenten diferentes definiciones a través del tiempo en un mismo país.

2. Definiciones estadística a nivel internacional

"Si bien los países clasifican generalmente el total de su población o a partes de ella por la importancia de la localidad de residencia, las bases para esta clasificación son de una variabilidad extraordinaria y a menudo resulta imposible determinarlas (2).

Un estudio de las Naciones Unidas señala que las diferencias que se presentan entre las distintas definiciones residen en tres aspectos: a) la nomenclatura (nominación de las unidades de clasificación); b) la delimitación geográfica (tipos de localidad) y c) los criterios que son considerados para encuadrar una zona como urbana o rural.

De todas maneras a modo de conclusión de este estudio comparado de 123 censos, se observó que sólo 31 censos tenían una definición única y claramente especificada, 88 definen los urbano conforme a una única definición y de estos últimos 57 no especifican el criterio utilizado para la misma.

"Como las características que distinguen a las zonas urbanas de las rurales difieren de un país a otro, la distribución entre la población urbana y la población rural no puede reducirse todavía a una sola definición aplicable a todos los países. Por tal motivo, cada país debe decidir por sí mismo cuáles son las zonas urbanas y cuáles las rurales" (3).

Además afirma enfáticamente "tanto para los fines nacionales como para facilitar la comparabilidad internacional, la unidad de clasificación

---

(2) NACIONES UNIDAS, "Manual métodos de censos de población", Volumen III, características demográficas y sociales de la población", Serie F - N°5,Rev.1, pág. 67.

(3) NACIONES UNIDAS, "Principios y recomendaciones para los censos de habitación de 1970, pág. 75, párr. 340.

más apropiada es la localidad (4).

Ya en oportunidad de elaborar recomendaciones relativas a los censos de Población de 1970, la organización de Naciones Unidas incluyó entre los temas recomendados y otros temas útiles dentro de las características geográficas del formulario censal, a la localidad.

En ese mismo trabajo da un concepto de localidad como "toda aglomeración de población (denominada también lugar habitado, núcleo de población, poblado, etc.) cuyos habitantes vivan en unidades de habitación cercanas y que tenga un nombre o un estatuto reconocido legalmente. Así, la definición incluye las aldeas de pescadores, campamentos mineros, haciendas ganaderas, explotaciones agrícolas, aldeas, villas, ciudades y otros muchos núcleos de población que reúnen los requisitos indicados" (5).

3. Definición a nivel nacional

Es común el uso del término localidad pero generalmente no corresponde a la misma definición.

En este trabajo nos interesa definir claramente la localidad pero solamente para fines censales, es más, para explicitar claramente el concepto usado en el último operativo del censo de población y vivienda relevado el 15 de mayo del año 1991.

Esto obedece a que no ha sido uniforme el concepto de localidad usada a través de los distintos censos de población llevados a cabo en nuestro país. Todo por el contrario en los censos de población relevados desde 1869 no sólo no ha sido uniforme el concepto de localidad, sino que en la mayoría de los casos no se ha explicitado el mismo. Así es posible advertir que recién en 1970, 1980 y 1991 se explicita el concepto.

3.a. Criterios generales

Existen básicamente tres criterios generales para la delimitación de áreas urbanas, a saber: el legal o político, el funcional y el físico.

Cada uno de ellos tiene ventajas e inconvenientes especialmente

---

(4) Ibidem, pág. 76, párr. 341.

(5) NACIONES UNIDAS, "Principios y recomendaciones relativos a los censos de población de 1970" (ONU, Informes Estadísticos - Serie M, N°44) pág. 51.

de orden práctico. Así el primero de ellos se basa en atribuir caracter urbano a los asentamientos que se encuentran dentro de los límites políticos administrativos específicos.

La adopción de este criterio si bien trae la ventaja de tener los límites pre-determinados, tiene el serio inconveniente que como responden a otro objetivo (no censal) en el momento de relevarse un censo, dichos límites se presentan como rígidos y no contemplan el fenómeno dinámico de los asentamientos poblacionales en áreas urbanas.

La base del criterio funcional reside en las actividades que son desarrolladas en un área en cuestión,ya sea de tipo social o económico, y si bien da una visión adecuada de la concentración de la población en determinada área, trae como limitante que en la mayoría de los casos no se dispone de la información necesaria con anticipación al censo, es más, se puede afirmar que casi necesariamente obliga a postergar su aplicación a la finalización del censo o recurrir a gran cantidad de datos exógenos que no necesariamente estan disponibles.

Por último, el criterio físico, que considera el uso del suelo, la existencia y continuidad de la edificación y contar con una trama circulatoria.

3.b. Criterio seguido en la Argentina

En el caso de nuestro país desde 1869 a la fecha se ha seguido este último criterio, "físico", aunque en forma implícita pues recién a partir de 1970 se explicita su adopción.

Pero hay que tener en cuenta lo que afirmaramos en oportunidad del censo 1980 **(6)** al hablar de localidad que además de los atributos mencionados se usa un concepto de mínimo pues "es necesario fijar condiciones de límite inferior".

3.c. Definición usada en el Censo de 1980

La definición de localidad utilizada en el Censo Nacional de Población 1980 implicó un avance sobre los censos anteriores en cuanto a precisar los criterios de identificación y delimitación de localidades.

---

(6) JOFRE, Alfredo W., MUT, Celia y YACIOFANO, Hugo, "Censo Nacional de Población y Vivienda - Mendoza 1980 - Resultados por Localidadades" (DEIE, Serie Estudios N° 133, Mendoza 1983), pág. 8.

Este censo de 1980 abarcó tanto a la población como a la vivienda y el concepto de localidad se hizo extensivo a ambos.

La definición de localidad y otros conceptos afines que integran el glosario censal en esa oportunidad fueron los siguientes (7):

Localidad: Agrupamiento de 10 o más viviendas en un área residencial continua, la separación de cuyos edificios no supera los 100 metros, y que no incluye zonas destinadas a explotaciones agropecuarias. Constituye un núcleo distinto e indivisible que por lo general tiene un nombre otorgado legalmente o derivado del uso local. Se considera incluidos en la localidad los desprendimientos que constituyan barrios de viviendas, Fraccionamientos recientes, barrios de instrusos y otros desprendimientos similares, siempre que su distancia del borde de la localidad no supere los 1.000 metros.

Localidad urbana o centro urbano: Es la que está habitada por 2.000 o más habitantes.

Aglomerado urbano: Es un conjunto de localidades urbanas geográficamente continuas entre sí, sin interposición de zonas no urbanas, que excede los límites de divisiones administrativas municipales o provinciales. Para diferenciarlo de su localidad principal se le antepone el adjetivo Gran: Gran Mendoza

Zona urbana: Es la que está ocupada por localidades urbanas.

Zona rural: Está constituida por las áreas que se encuentran fuera de las localidades urbanas. Comprende tanto las localidades menores de 2.000 habitantes como las áreas que no constituyen localidades.

Población urbana: Es la que vive en localidades urbanas.

Población rural: Es la que vive fuera de las localidades urbanas.

La definición censal de localidad usada en el operativo de 1980, ha sido analizada criticamente por especialistas en oportunidad del Taller de Análisis y Evaluación de los Censos de Población del 80 que organizaran en Buenos Aires en mayo de 1985 el Instituto Nacional de estadística y Censos (INDEC) conjuntamente con el CELADE y el auspicio de la Agencia Canadiense

---

(7) INDEC "Censo Nacional de Población y Vivienda 1980. Serie D: Población Total del país por provincia, departamento y localidad (Bs. As. 1984), pág. CLXV.

para el Desarrollo Internacional (8).

Al respecto señala que en el censo del 80, existieron deficiencias en la aplicación de los conceptos, "no se aplicaron consistentemente ni los criterios de identificación ni los de delimitación de localidades elaborados por INDEC". La mala identificación la ejemplifica en: a) dos localidades urbanas contiguas y que correspondía consolidarlas en un aglomerado se tomaron separados (Centralco. Plata); b) Una localidad urbana propiamente dicha que se dividió, indebidamente, en dos (Necochea-Quequen) o en tres (General Roca - Coronel Gomez - Padre Stefanelli); c) Mala asignación de localidades en aglomerados, como ejemplos de mala delimitación, presenta los casos de localidades sobredelimitadas abarcando población en campo abierto (Centro Ullúm); localidades subdelimitadas al no considerar zonas edificadas; delimitaciones que no toman radios enteros, sino parcialmente.

No obstante concluye que "comparando con censos anteriores:

a. Un avance enorme para hacer investigaciones.

b. Un avance enorme en la cantidad y variedad de información disponible desagregada por localidad".

4. Criterios y definición aplicada en 1991

Este trabajo pretende explicar cuales fueron los criterios tenidos en cuenta y aplicados en esta provincia en la elaboración de la cartografía y la identificación y delimitación de localidades en el censo llevado a cabo el 15 de mayo de 1991.

En otros términos, lo que se desea aclarar es cual es el concepto censal de delimitación del espacio provincial que se tiene que conocer para un uso adecuado de los datos proporcionados en las tabulaciones publicadas.

A los efectos censales el territorio provincial se divide en áreas censales menores llamadas departamentos cuyos límites coinciden con los límites político-administrativos, a su vez estos departamentos se subdividen en áreas menores denominadas fracciones y estas se dividen en áreas llamadas radios que por último se subdividen en segmentos.

Para dimensionar estas áreas se parte de considerar un elemento cuantificador de las cargas de trabajo avanzando en las áreas censales de menor a mayor. Tratándose de un censo de población y vivienda se adoptó la cantidad

---

(8) VAPNARSKY, César A., "Comentarios críticos sobre cartografía y su definición de vida", en INDEC, "Los Censos de Población del 80 - Taller de Análisis y Evaluación", (Buenos Aires, 1985), pág. 44.

de viviendas y como la unidad menor es el segmento, que será el área de trabajo de un censista, se adoptó una carga promedio de 20 viviendas, los radios con una dimensión de entre 200 a 400 vivienda y las fracciones entre 3.000 y 6.000 viviendas.

Estas áreas pueden estar más o menos pobladas dependiendo de innumerables factores, pero censalmente el panorama es que hay asentamientos de población y surge la conceptualización de lo urbano y lo rural.

En este último censo de población se considero como: Zona urbana; "una concentración territorial formada por un mosaico de manzanas destinadas a viviendas u otros usos, conectadas entre sí por calles", sino participa de este concepto es zona rural (9).

El INDEC llevó a cabo un tratamiento meduloso del tema para hacerlo operativo en el censo 91 (10).

A efectos de este trabajo los datos que se presentan como desagregados por localidad, tienen en cuenta un criterio físico de delimitación, sin tener en cuenta los límites políticos administrativos.

El concepto básico es el de lugar poblado que fuera definido por INDEC (11) como "todo lugar habitado que constituya un núcleo de población independiente y que se identifique con un nombre generalmente reconocido".

En otras palabras lugar poblado es considerado sinónimo de asentamiento poblacional. Para llegar al concepto de localidad es preciso que se den ciertos atributos (uso del suelo, edificios y trama circulatoria).

Localidad: (12) en sentido general es una concentración territorial de edificios que tienen vinculación por una trama circulatoria. Además de ocupar una porción de territorio está delimitada precisamente por una envolvente fijada a efectos censales y que no responde a criterios políticos y comprende un mosaico de áreas preponderantemente edificadas. Cuatro ó más manzanas edificadas bastan para configurar una localidad.

Aglomerados urbano: Conjunto de localidades urbanas geográficamente contínuas entre sí, suele denominarse anteponiéndole el adjetivo Gran a su localidad principal. (V. Gr. Gran Mendoza).

---

(9) DEIE, "Mendoza - Censo '91. Resultados corregidos provisorios", pág. 2.

(10) INDEC, "Definición y criterios para la detección y delimitación física de localidades" (DOC-SEN 01/89, Buenos Aires, 1988), 26 pág.

(11) INDEC, "seminarios de cartografía" (Bariloche, 1970), pág. 41.

(12) INDEC, op. cit., pág. 10.

5. Concepto utilizado en esta publicación

Como ya afirmaramos en oportunidad del Censo '80, para definir lo urbano y por ende la localidad comunmente se fijan condiciones de límite inferior. En este sentido cuando un asentamiento poblacional reune las características señaladas conforma una localidad considerada urbana superando un umbral mínimo de habitantes. Este umbral es convencional y variable de país a país o de un operativo censal a otro.

Así en el Censo 1980 el INDEC adoptó la cantidad de más de 2.000 habitantes y en el Censo 1991 no ha adoptado aún una postura definitiva sobre el tema a efectos de las tabulaciones censales.

Como el presente trabajo tiene por objeto primordial brindar la mayor información posible se incluyeron tanto localidades como asentamientos y no se fijó un límite mínimo de habitantes.

Esta manera de enfocar el problema en la provincia no sólo brinda más información sino que deja de lado complicaciones de la definición estadística que estan basadas en convenciones más o menos arbitrarias. Por otra parte esto ya fue reconocido por las Naciones Unidas cuando afirmaba que "No hay un punto definido en la transición ..... donde termine el concepto rural y comience el urbano" y que "la línea que a los fines estadísticos o censales se traza entre el sector urbano y el rural es necesariamente arbitraria" (13).

---

(13) NACIONES UNIDAS, "Manual de métodos de censos de población", Estudio de Métodos, Serie F - N°5 - Rev. - Vol. III, pág. 70

L O C A L I D A D

G R A N M E N D O Z A

DEPARTAMENTOS QUE LA INTEGRAN:

1-CAPITAL

2-GODOY CRUZ

3-GUAYMALLÉN

4-LAS HERAS

5-LUJAN

6-MAIPU

CUADRO: 1

LOCALIDAD: GRAN MENDOZA

UBICACION GEOGRAFICA

DEPARTAMENTOS: CAPITAL-007, GODOY CRUZ-021, GUAYMALLEN-028, LAS HERAS-049, LUJAN-063, MAIPU-070

	1980	1991	VARIACION 1991-1980
VIVIENDAS	152.267	204.957	+ 34,60
POBLACION			
Total	605.623	773.559	+ 27,73
Varones	287.592	370.460	+ 28,81
Varones (en %)	47,49	47,89	
Mujeres	318.031	403.099	+ 26,75
Mujeres (en %)	52,51	52,11	
Indice de masculinidad	90,43	91,90	
Habitantes por vivienda	3,98	3,77	

Plano 1

GRAN MENDOZA

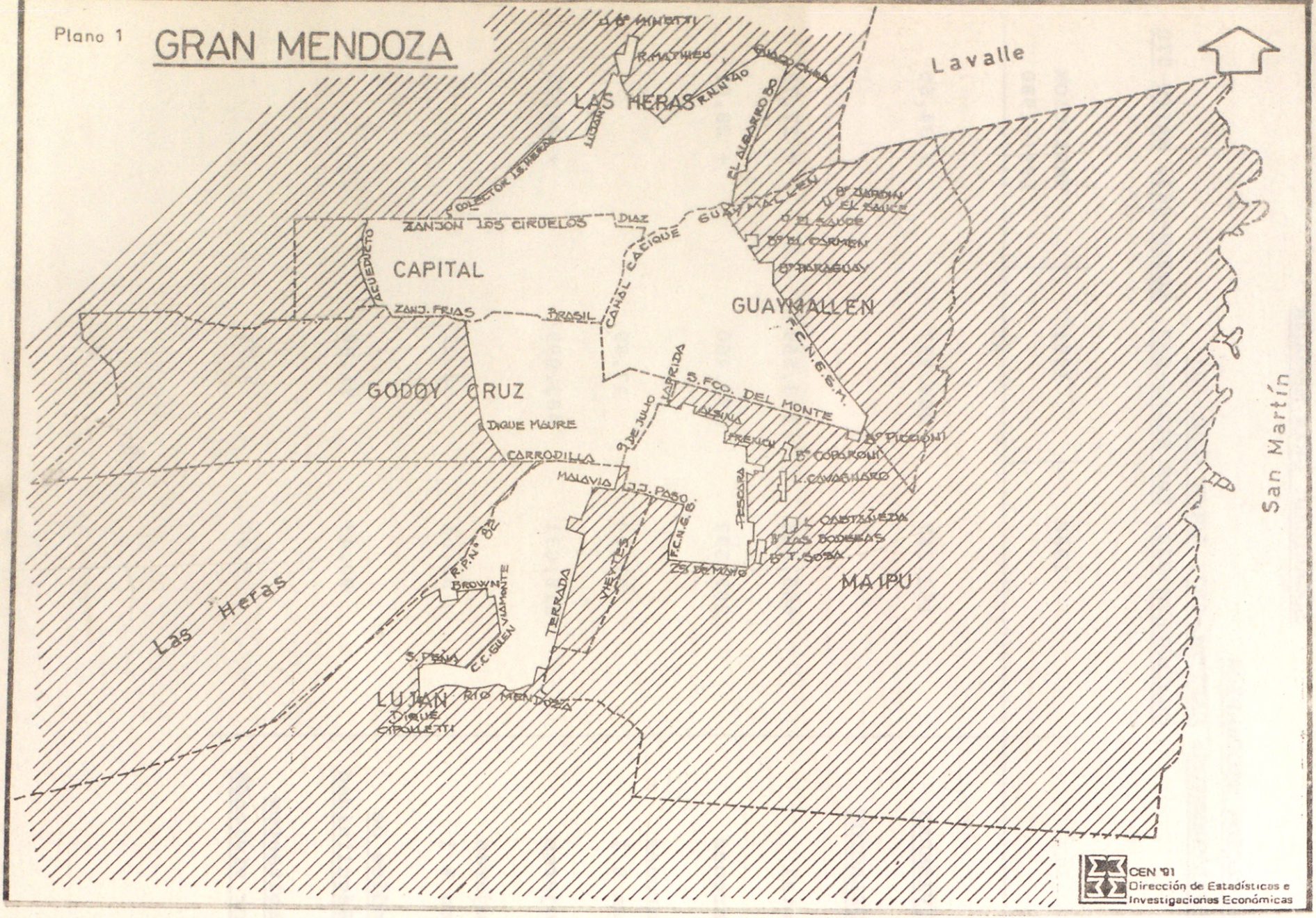

CEN '91
Dirección de Estadísticas e Investigaciones Económicas

AREAS DEL DEPARTAMENTO CAPITAL

QUE INTEGRAN LA LOCALIDAD GRAN MENDOZA

1 - 1ª SECCION

2 - 2ª SECCION

3 - 3ª SECCION

4 - 4ª SECCION

5 - 5ª SECCION

6 - 6ª SECCION

CUADRO: 2

LOCALIDAD: GRAN MENDOZA

UBICACION GEOGRAFICA

DEPARTAMENTO: CAPITAL-007

AREAS DEL DEPARTAMENTO CAPITAL QUE FORMAN PARTE DE ESTE AGLOMERADO

FRACCION: TODAS 01 a 11 RADIOS: TODOS

	1980	1991	VARIACION 1991-1980
VIVIENDAS	35.284	40.459	+ 14,67
POBLACION			
Total	119.088	121.739	+ 2,23
Varones	54.746	56.311	+ 2,86
Varones (en %)	45,97	46,26	
Mujeres	64.342	65.428	+ 1,69
Mujeres (en %)	54,03	53,74	
Indice de masculinidad	85,09	86,07	
Habitantes por vivienda	3,38	3,01	

Plano 2

GRAN MENDOZA

CAPITAL

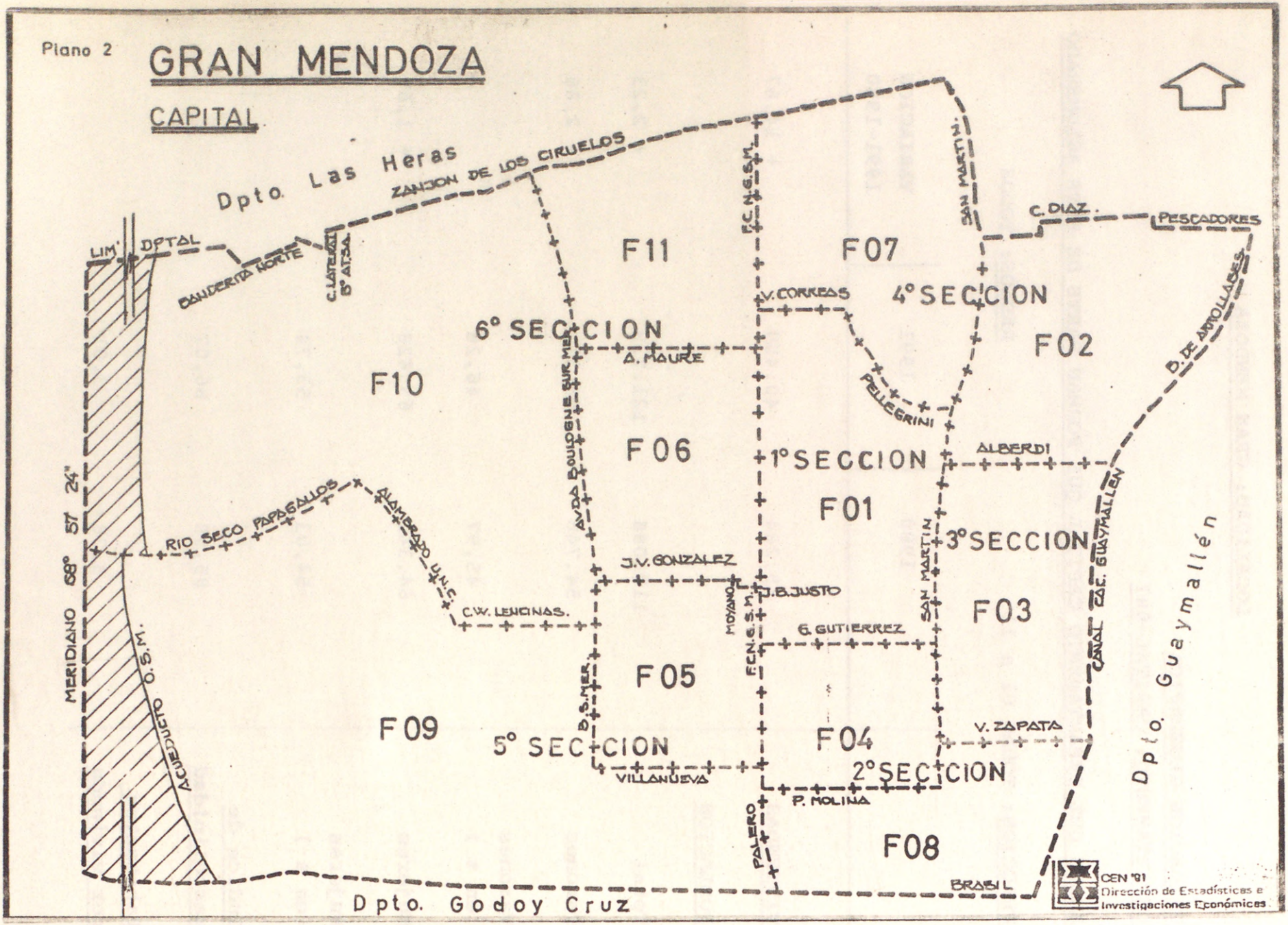

CUADRO: 3

LOCALIDAD: GRAN MENDOZA

UBICACION GEOGRAFICA
DEPARTAMENTO: CAPITAL-007
1ª SECCION
FRACCION: 01 completa RADIOS: 01 a 13

	1980	1991	VARIACION 1991-1980
VIVIENDAS	3.494	4.005	+ 14,63
POBLACION			
Total	9.881	10.125	+ 2,47
Varones	4.452	4.452	0,00
Varones (en %)	45,06	43,97	
Mujeres	5.429	5.673	+ 4,49
Mujeres (en %)	54,94	56,03	
Indice de masculinidad	82,00	78,48	
Habitantes por vivienda	2,83	2,53	

CUADRO: 4

LOCALIDAD: GRAN MENDOZA

UBICACION GEOGRAFICA

DEPARTAMENTO: CAPITAL-007

2ª SECCION

FRACCION: 04 completa — **RADIOS:** 01 a 17

08 completa — 01 a 10

	1980	1991	VARIACION 1991-1980
VIVIENDAS	7.050	8.325	+ 18,09
POBLACION			
Total	19.124	17.952	- 6,13
Varones	8.375	7.916	- 5,48
Varones (en %)	43,79	44,10	
Mujeres	10.749	10.036	- 6,63
Mujeres (en %)	56,21	55,90	
Indice de masculinidad	77,91	78,88	
Habitantes por vivienda	2,71	2,16	

CUADRO: 5

LOCALIDAD: GRAN MENDOZA

UBICACION GEOGRAFICA
DEPARTAMENTO: CAPITAL-007
3ª SECCION
FRACCION: 03 completa **RADIOS:** 01 a 15

	1980	1991	VARIACION 1991-1980
VIVIENDAS	3.401	3.911	+ 15,00
POBLACION			
Total	10.038	9.183	- 8,52
Varones	4.453	4.027	- 9,57
Varones (en %)	44,36	43,85	
Mujeres	5.585	5.156	- 7,68
Mujeres (en %)	55,64	56,15	
Indice de masculinidad	79,73	78,10	
Habitantes por vivienda	2,95	2,35	

CUADRO: 6

LOCALIDAD: GRAN MENDOZA

UBICACION GEOGRAFICA

DEPARTAMENTO: CAPITAL-007

4ª SECCION

FRACCION: 02 completa — **RADIOS:** 01 a 14

07 completa — 01 a 11

	1980	1991	VARIACION 1991-1980
VIVIENDAS	6.227	6.329	+ 1,64
POBLACION			
Total	22.333	20.645	- 7,56
Varones	10.260	9.558	- 6,84
Varones (en %)	45,94	46,30	
Mujeres	12.073	11.087	- 8,17
Mujeres (en %)	54,06	53,70	
Indice de masculinidad	84,98	86,21	
Habitantes por vivienda	3,59	3,26	

CUADRO: 7

LOCALIDAD: GRAN MENDOZA

UBICACION GEOGRAFICA
DEPARTAMENTO: CAPITAL-007
5ª SECCION
FRACCION: 05 completa — RADIOS: 01 a 11
09 completa — 01 a 17

	1980	1991	VARIACION 1991-1980
VIVIENDAS	5.819	7.107	+ 22,13
POBLACION			
Total	19.574	22.643	+ 15,68
Varones	8.652	10.428	+ 20,53
Varones (en %)	44,20	46,05	
Mujeres	10.922	12.215	+ 11,84
Mujeres (en %)	55,80	53,95	
Indice de masculinidad	79,22	85,37	
Habitantes por vivienda	3,36	3,19	

CUADRO: 8

LOCALIDAD: GRAN MENDOZA

UBICACION GEOGRAFICA

DEPARTAMENTO: CAPITAL-007

6ª SECCION

FRACCION: 06 completa — RADIOS: 01 a 10

10 completa — 01 a 18

11 completa — 01 a 11

	1980	1991	VARIACION 1991-1980
VIVIENDAS	9.293	10.782	+ 16,02
POBLACION			
Total	38.138	41.191	+ 8,01
Varones	18.554	19.930	+ 7,42
Varones (en %)	48,65	48,38	
Mujeres	19.584	21.261	+ 8,56
Mujeres (en %)	51,35	51,62	
Indice de masculinidad	94,74	93,74	
Habitantes por vivienda	4,10	3,82	

AREAS DEL DEPARTAMENTO GODOY CRUZ

QUE INTEGRAN LA LOCALIDAD GRAN MENDOZA

1 - Pte. SARMIENTO

2 - VILLA HIPODROMO

3 - CIUDAD DE GODOY CRUZ

4 - VILLA MARINI

5 - LAS TORTUGAS

6 - SAN FRANCISCO DEL MONTE

7 - GOBERNADOR BENEGAS

CUADRO 9

LOCALIDAD: GRAN MENDOZA

UBICACION GEOGRAFICA

DEPARTAMENTO: GODOY CRUZ - 021

AREAS DEL DEPARTAMENTO GODOY CRUZ QUE FORMAN PARTE DE ESTE AGLOMERADO

FRACCION	RADIOS	SEGMENTOS
01	01-02-03-04-05-06-08 09-10-11-12-13-14 07	(01 a 12)
02 completa	01 a 18	
03 completa	01 a 11	
04 completa	01 a 14	
05 completa	01 a 12	
06 completa	01 a 11	
07 completa	01 a 09	
08	01-02-03-04-05-07-08-09 10-11-12-13-14-15-16-17 06	(01 a 10)
09 completa	01 a 13	
10 completa	01 a 10	
11 completa	01 a 15	
12 completa	01 a 18	
13 completa	01 a 11	

	1980		1991 *	
	TOTAL DEPARTAMENTO	AREAS DEL DPTO QUE INTEGRAN GRAN MENDOZA	TOTAL DEPARTAMENTO	AREAS DEL DPTO QUE INTEGRAN GRAN MENDOZA
VIVIENDAS	35.435	35.435	46.648	46.632
POBLACION				
Total	142.408	142.408	179.504	179.468
Varones	67.081	67.081	85.548	85.532
Mujeres	75.327	75.327	93.956	93.936

* NOTA: En el Censo 1991 se excluyó del área urbana la zona de pedemonte, atendiendo sugerencias técnicas del INDEC.

CUADRO 10

LOCALIDAD: GRAN MENDOZA

UBICACION GEOGRAFICA

DEPARTAMENTO: GODOY CRUZ - 021

AREAS DEL DEPARTAMENTO GODOY CRUZ QUE FORMAN PARTE DE ESTE AGLOMERADO

FRACCION	RADIOS	SEGMENTOS
01	01-02-03-04-05-06-08 09-10-11-12-13-14 07	(01 a 12)
02-03-04-05-06-07	Todos	
08	01-02-03-04-05-07-08-09 10-11-12-13-14-15-16-17 06	(01 a 10)
09-10-11-12-13	Todos	

	1980	1991	VARIACION 1991-1980
VIVIENDAS	35.435	46.632	+ 31,60
POBLACION			
Total	142.408	179.468	+ 26,02
Varones	67.081	85.532	+ 27,51
Varones (en %)	47,10	47,66	
Mujeres	75.327	93.936	+ 24,70
Mujeres (en %)	52,90	52,34	
Indice de masculinidad	89,05	91,05	
Habitantes por vivienda	4,02	3,85	

Plano 3

GRAN MENDOZA

GODOY CRUZ

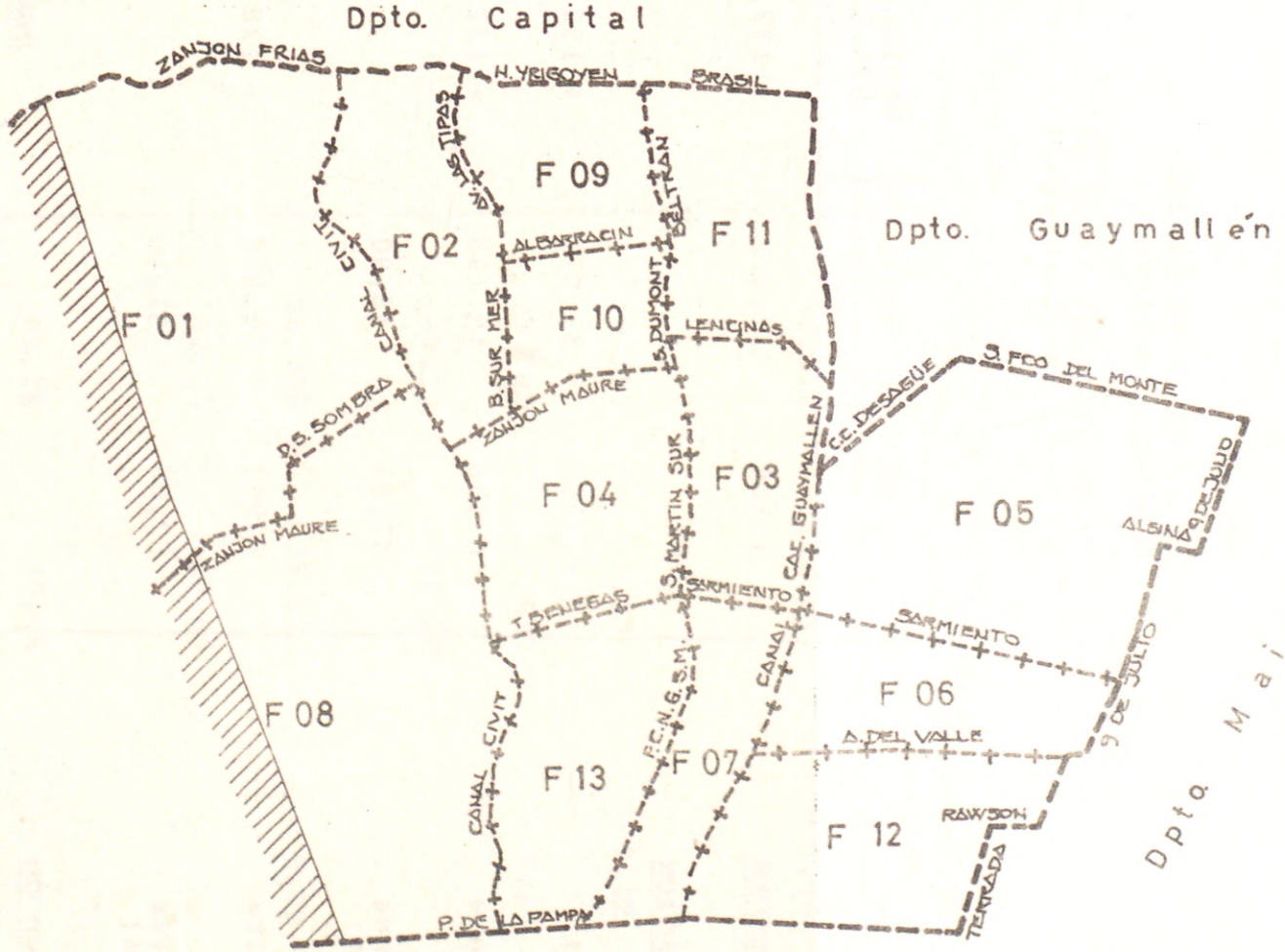

CEN '91
Dirección de Estadísticas e Investigaciones Económicas

CUADRO 11

LOCALIDAD: GRAN MENDOZA

UBICACION GEOGRAFICA

DEPARTAMENTO: GODOY CRUZ - 021

LOCALIDAD O PARAJE: PTE. SARMIENTO

FRACCION	RADIOS	SEGMENTOS
01	01-02-03-04-05-06-08 09-10-11-12-13-14 07	(01 a 12)
08	01-02-03-04-05-07-08-09 10-11-12-13-14-15-16-17 06	(01 a 10)

	1980	1991	VARIACION 1991-1980
VIVIENDAS	3.188	7.427	+ 132,97
POBLACION			
Total	13.359	31.071	+ 132,58
Varones	6.406	15.195	+ 137,20
Varones (en %)	47,95	48,90	
Mujeres	6.953	15.876	+ 128,33
Mujeres (en %)	52,05	51,10	
Indice de masculinidad	92,13	95,71	
Habitantes por vivienda	4,19	4,18	

CUADRO 12

LOCALIDAD: GRAN MENDOZA

UBICACION GEOGRAFICA

DEPARTAMENTO: GODOY CRUZ _ 021

LOCALIDAD O PARAJE: VILLA HIPODROMO

FRACCION:	02 completa	RADIOS:	01 a 18
	09 completa		01 a 13
	10 completa		01 a 10

	1980	1991	VARIACION 1991-1980
VIVIENDAS	11.513	11.617	+ 0,90
POBLACION			
Total	46.185	41.835	- 9,42
Varones	21.785	19.637	- 9,86
Varones (en %)	47,17	46,94	
Mujeres	24.400	22.198	- 9,02
Mujeres (en %)	52,83	53,06	
Indice de masculinidad	89,28	88,46	
Habitantes por vivienda	4,01	3,60	

CUADRO 13

LOCALIDAD: GRAN MENDOZA

UBICACION GEOGRAFICA

DEPARTAMENTO: GODOY CRUZ - 021

LOCALIDAD O PARAJE: CIUDAD DE GODOY CRUZ

FRACCION: 03 completa — RADIOS: 01 a 11
11 completa — 01 a 15

	1980	1991	VARIACION 1991-1980
VIVIENDAS	7.212	7.431	+ 3,04
POBLACION			
Total	25.586	23.472	- 8,26
Varones	11.489	10.740	- 6,52
Varones (en %)	44,90	45,76	
Mujeres	14.097	12.732	- 9,68
Mujeres (en %)	55,10	54,24	
Indice de masculinidad	81,50	84,35	
Habitantes por vivienda	3,55	3,16	

CUADRO 14

LOCALIDAD: GRAN MENDOZA

UBICACION GEOGRAFICA

DEPARTAMENTO: GODOY CRUZ - 021

LOCALIDAD O PARAJE: VILLA MARINI

FRACCION: 04 comple:a RADIOS: 01 a 14

	1980	1991	VARIACION 1991-1980
VIVIENDAS	3.439	3.774	+ 9,74
POBLACION			
Total	14.475	14.786	+ 2,15
Varones	6.906	7.102	+ 2,84
Varones (en %)	47,71	48,03	
Mujeres	7.569	7.684	+ 1,52
Mujeres (en %)	52,29	51,97	
Indice de masculinidad	91,24	92,43	
Habitantes por vivienda	4,21	3,92	

CUADRO 15

LOCALIDAD: GRAN MENDOZA

UBICACION GEOGRAFICA

DEPARTAMENTO: GODOY CRUZ - 021

LOCALIDAD O PARAJE: LAS TORTUGAS

FRACCION: 06 completa
12 completa

RADIOS: 01 a 11
01 a 18

	1980	1991	VARIACION 1991-1980
VIVIENDAS	3.950	7.805	+ 97,59
POBLACION			
Total	17.946	35.498	+ 97,80
Varones	8.628	17.181	+ 99,13
Varones (en %)	48,08	48,40	
Mujeres	9.318	18.317	+ 96,58
Mujeres (en %)	51,92	51,60	
Indice de masculinidad	92,59	93,80	
Habitantes por vivienda	4,54	4,55	

CUADRO 16

LOCALIDAD: GRAN MENDOZA

UBICACION GEOGRAFICA

DEPARTAMENTO: GODOY CRUZ - 021

LOCALIDAD O PARAJE: SAN FRANCISCO DEL MONTE

FRACCION: 05 completa RADIOS: 01 a 12

	1980	1991	VARIACION 1991-1980
VIVIENDAS	2.295	3.002	+ 30,81
POBLACION			
Total	9.463	11.825	+ 24,96
Varones	4.540	5.687	+ 25,26
Varones (en %)	47,98	48,09	
Mujeres	4.923	6.138	+ 24,68
Mujeres (en %)	52,02	51,91	
Indice de masculinidad	92,22	92,65	
Habitantes por vivienda	4,12	3,94	

CUADRO 17

LOCALIDAD: GRAN MENDOZA

UBICACION GEOGRAFICA

DEPARTAMENTO: GODOY CRUZ - 021

LOCALIDAD O PARAJE: GOBERNADOR BENEGAS

FRACCION: 07 completa
13 completa

RADIOS: 01 a 09
01 a 11

	1980	1991	VARIACION 1991-1980
VIVIENDAS	3.838	5.576	+ 45,28
POBLACION			
Total	15.394	20.981	+ 36,29
Varones	7.327	9.990	+ 36,34
Varones (en %)	47,60	47,61	
Mujeres	8.067	10.991	+ 36,25
Mujeres (en %)	52,40	52,39	
Indice de masculinidad	90,83	90,89	
Habitantes por vivienda	4,01	3,76	

AREAS DEL DEPARTAMENTO GUAYMALLEN

QUE INTEGRAN LA LOCALIDAD GRAN MENDOZA

1 - DORREGO

2 - SAN JOSE

3 - VILLA NUEVA

4 - BERMEJO

5 - BUENA NUEVA

6 - EL SAUCE

7 - SAN FRANCISCO DEL MONTE

8 - RODEO DE LA CRUZ

CUADRO: 18

LOCALIDAD: GRAN MENDOZA

UBICACION GEOGRAFICA

DEPARTAMENTO: GUAYMALLEN-028*

FRACCION:	RADIOS:	SEGMENTOS:
01 completa	01 a 20	--
02 completa	01 a 12	--
03 completa	01 a 15	--
04	01-02-05-06-07 08-09-10-12-13 04	-- (80-81-82-83)
06	04 a 22	--
07 completa	01 a 14	--
08 completa	01 a 12	--
09 completa	01 a 12	--
10 completa	01 a 10	--
11 completa	01 a 12	--
12 completa	01 a 18	--
13 completa	01 a 17	--
14 completa	01 a 12	--

	1980		1991	
	TOTAL DEPARTAMENTO	AREAS DEL DPTO QUE INTEGRAN GRAN MENDOZA	TOTAL DEPARTAMENTO	AREAS DEL DPTO QUE INTEGRAN GRAN MENDOZA
VIVIENDAS	44.057	40.091	56.154	51.051
POBLACION				
Total	181.456	164.670	222.103	200.595
Varones	87.829	79.181	107.704	96.579
Mujeres	93.627	85.489	114.399	104.016

* **NOTA:** No todas las áreas censales del departamento Guaymallén integran el Gran Mendoza. En el presente cuadro se comparan las áreas incluidas en dicha localidad con el total departamental.

CUADRO: 19

LOCALIDAD: GRAN MENDOZA

UBICACION GEOGRAFICA
DEPARTAMENTO: GUAYMALLEN-028

AREAS DEL DEPARTAMENTO GUAYMALLEN

QUE FORMAN PARTE DE ESTE AGLOMERADO

FRACCION:	RADIOS:	SEGMENTOS:
01 completa	01 a 20	--
02 completa	01 a 12	--
03 completa	01 a 15	--
04	01-02-05-06-07	
	08-09-10-12-13	--
	04	(80-81-82-83)
06	04 a 22	--
07 completa	01 a 14	--
08 completa	01 a 12	--
09 completa	01 a 12	--
10 completa	01 a 10	--
11 completa	01 a 12	--
12 completa	01 a 18	--
13 completa	01 a 17	--
14 completa	01 a 12	--

	1980	1991	VARIACION 1991-1980
VIVIENDAS	40.091	51.051	+ 27,34
POBLACION			
Total	164.670	200.595	+ 21,82
Varones	79.181	96.579	+ 21,97
Varones (en %)	48,08	48,15	
Mujeres	85.489	104.016	+ 21,67
Mujeres (en %)	51,92	51,85	
Indice de masculinidad	92,62	92,85	
Habitantes por vivienda	4,11	3,93	

Plano 4

GRAN MENDOZA

GUAYMALLEN

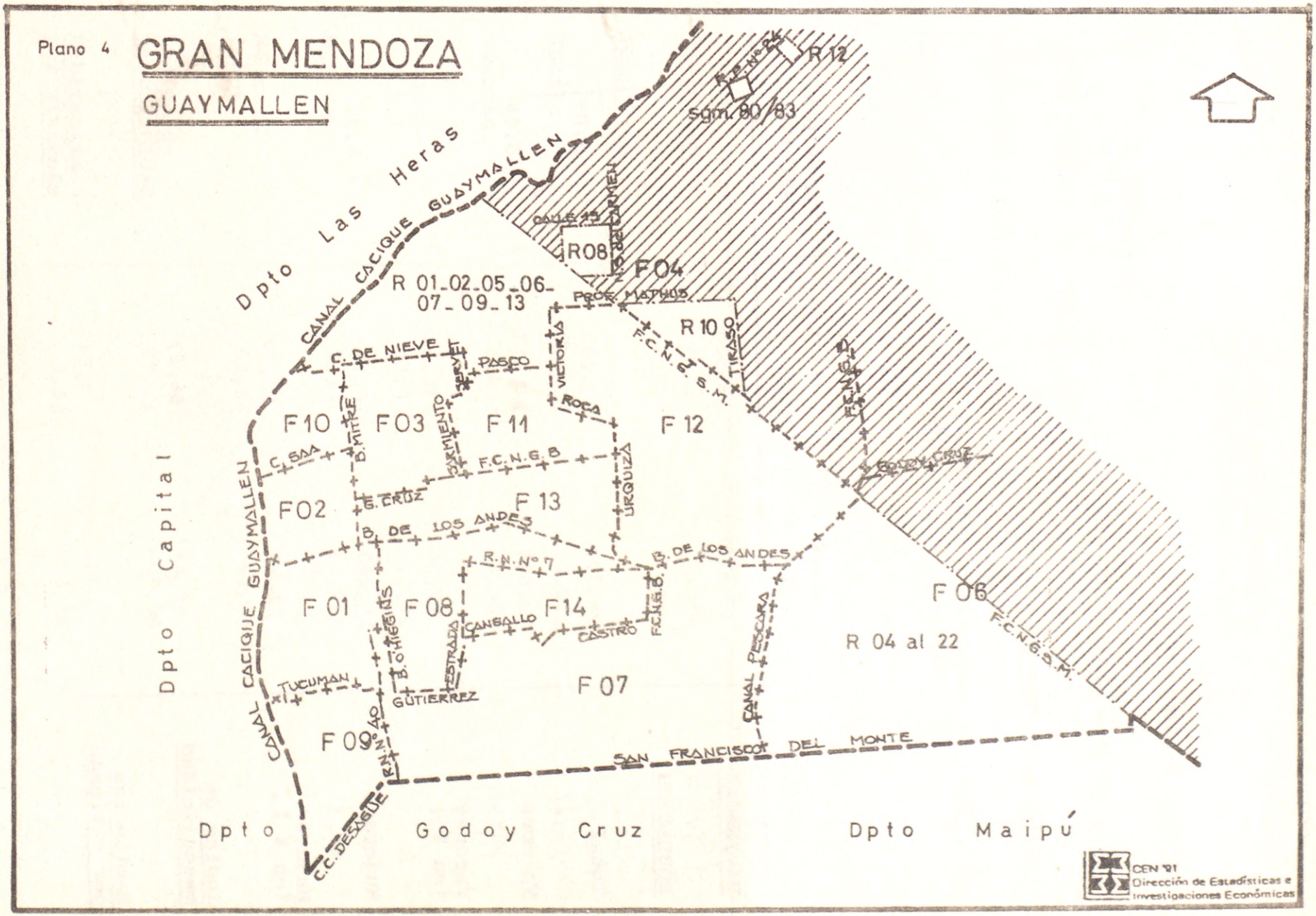

CEN '91
Dirección de Estadísticas e Investigaciones Económicas

CUADRO: 20

LOCALIDAD: GRAN MENDOZA

UBICACION GEOGRAFICA

DEPARTAMENTO: GUAYMALLEN-028

LOCALIDAD O PARAJE: DORREGO

FRACCION : 01 completa RADIOS: 01 a 20
09 completa 01 a 12

	1980	1991	VARIACION 1991-1980
VIVIENDAS	7.396	8.518	+ 15,17
POBLACION			
Total	28.720	30.182	+ 5,09
Varones	13.515	14.013	+ 3,68
Varones (en %)	47,06	46,43	
Mujeres	15.205	16.169	+ 6,34
Mujeres (en %)	52,94	53,57	
Indice de masculinidad	88,89	86,67	
Habitantes por vivienda	3,88	3,54	

CUADRO: 21

LOCALIDAD: GRAN MENDOZA

UBICACION GEOGRAFICA

DEPARTAMENTO: GUAYMALLEN-028

LOCALIDAD O PARAJE: SAN JOSE

FRACCION: 02 completa **RADIOS:** 01 a 12
10 completa 01 a 10

	1980	1991	VARIACION 1991-1980
VIVIENDAS	6.116	6.042	- 1,21
POBLACION			
Total	23.412	20.821	- 11,07
Varones	11.084	9.860	- 11,04
Varones (en %)	47,34	47,36	
Mujeres	12.328	10.961	- 11,09
Mujeres (en %)	52,66	52,64	
Indice de masculinidad	89,91	89,96	
Habitantes por vivienda	3,83	3,45	

CUADRO: 22

LOCALIDAD: GRAN MENDOZA

UBICACION GEOGRAFICA

DEPARTAMENTO: GUAYMALLEN-028

LOCALIDAD O PARAJE: VILLA NUEVA

FRACCION:	03 completa	**RADIOS:**	01 a 15
	08 completa		01 a 12
	11 completa		01 a 12
	13 completa		01 a 17
	14 completa		01 a 12

	1980	1991	VARIACION 1991-1980
VIVIENDAS	16.491	20.339	+ 23,33
POBLACION			
Total	69.068	81.945	+ 18,64
Varones	33.301	39.499	+ 18,61
Varones (en %)	48,21	48,20	
Mujeres	35.767	42.446	+ 18,67
Mujeres (en %)	51,79	51,80	
Indice de masculinidad	93,11	93,06	
Habitantes por vivienda	4,19	4,03	

CUADRO: 23

LOCALIDAD: GRAN MENDOZA

UBICACION GEOGRAFICA

DEPARTAMENTO: GUAYMALLEN-028

LOCALIDAD O PARAJE: BERMEJO

FRACCION: 04 RADIOS: 01-02-05
06-07-09-13

	1980	1991	VARIACION 1991-1980
VIVIENDAS	1.487	2.097	+ 41,02
POBLACION			
Total	5.970	8.201	+ 37,37
Varones	2.921	4.037	+ 38,21
Varones (en %)	48,93	49,23	
Mujeres	3.049	4.164	+ 36,57
Mujeres (en %)	51,07	50,77	
Indice de masculinidad	95,80	96,95	
Habitantes por vivienda	4,01	3,91	

CUADRO: 24

LOCALIDAD: GRAN MENDOZA

UBICACION GEOGRAFICA

DEPARTAMENTO: GUAYMALLEN-028

LOCALIDAD O PARAJE: BUENA NUEVA

FRACCION: 12 completa RADIO: 01 a 18

	1980	1991	VARIACION 1991-1980
VIVIENDAS	3.955	5.321	+ 34,54
POBLACION			
Total	16.821	20.650	+ 22,76
Varones	8.149	10.037	+ 23,17
Varones (en %)	48,45	48,61	
Mujeres	8.672	10.613	+ 22,38
Mujeres (en %)	51,55	51,39	
Indice de masculinidad	93,97	94,57	
Habitantes por vivienda	4,25	3,88	

CUADRO: 25

LOCALIDAD: GRAN MENDOZA

UBICACION GEOGRAFICA

DEPARTAMENTO: GUAYMALLEN-028

LOCALIDAD O PARAJE: EL SAUCE *

FRACCION:	RADIOS:	SEGMENTOS:
04	08-10-12	
	04	(80-81-82-83)

	1980	1991	VARIACION 1991-1980
VIVIENDAS	123	935	+ 660,16
POBLACION			
Total	614	4.258	+ 593,49
Varones	323	2.103	+ 510,83
Varones (en %)	52,61	49,39	
Mujeres	291	2.155	+ 640,55
Mujeres (en %)	47,39	50,61	
Indice de masculinidad	111	97,59	
Habitantes por vivienda	4,99	4,55	

* NOTA: En el CEN' 80 no formaba parte del Gran Mendoza.
Incluye: B° Cooperativa El Bermejo
B° Paraguay y B° Jardín El Sauce, que fueron construidos después del CENSO 1980.

CUADRO: 26

LOCALIDAD: GRAN MENDOZA

UBICACION GEOGRAFICA

DEPARTAMENTO: GUAYMALLEN-028

LOCALIDAD O PARAJE: SAN FRANCISCO DEL MONTE

FRACCION: 07 **RADIO :** 01 a 14

	1980	1991	VARIACION 1991-1980
VIVIENDAS	1.203	3.031	+ 151,95
POBLACION			
Total	5.542	13.733	+ 147,80
Varones	2.755	6.799	+ 146,79
Varones (en %)	49,71	49,51	
Mujeres	2.787	6.934	+ 148,80
Mujeres (en %)	50,29	50,49	
Indice de masculinidad	98,85	98,05	
Habitantes por vivienda	4,61	4,53	

CUADRO: 27

LOCALIDAD: GRAN MENDOZA

UBICACION GEOGRAFICA

DEPARTAMENTO: GUAYMALLEN-028

LOCALIDAD O PARAJE: RODEO DE LA CRUZ

FRACCION: 06 RADIOS: 04-05-06-07-08-09-10-11-12 13-14-15-16-17-18-19-20-21-22

	1980	1991	VARIACION 1991-1980
VIVIENDAS	3.443	4.768	+ 38,48
POBLACION			
Total	15.137	20.805	+ 37,44
Varones	7.456	10.231	+ 37,22
Varones (en %)	49,26	49,18	
Mujeres	7.681	10.574	+ 37,66
Mujeres (en %)	50,74	50,82	
Indice de masculinidad	97,07	96,76	
Habitantes por vivienda	4,40	4,36	

AREAS DEL DEPARTAMENTO LAS HERAS

QUE INTEGRAN LA LOCALIDAD GRAN MENDOZA

1 - CIUDAD DE LAS HERAS

2 - UJEMVI-CIRSUBDOZ

3 - EL PLUMERILLO

4 - EL CHALLAO

5 - EL ALGARROBAL

6 - EL BORBOLLON

7 - EL RESGUARDO

CUADRO 28

LOCALIDAD: GRAN MENDOZA

UBICACION GEOGRAFICA

DEPARTAMENTO: LAS HERAS - 049 *

FRACCION	RADIOS	SEGMENTOS
02	03-04-05-06-07-08-09 10-11-12-13-14-15-16	
03	01-03-04-05-06-07 08-09-10-11-12	
04 completa	01 a 14	
07 completa	01 a 18	
08 completa	01 a 14	
09 completa	01 a 15	
10 completa	01 a 20	
11	02 03-05-06-07-08-09-10-11-12 13-14-15-16-17-18-19-20-21	(80-81)

	1980		1991	
	TOTAL DEPARTAMENTO	AREAS DEL DPTO. QUE INTEGRAN GRAN MENDOZA	TOTAL DEPARTAMENTO	AREAS DEL DPTO. QUE INTEGRAN GRAN MENDOZA
VIVIENDAS	27.082	22.009	37.985	35.223
POBLACION				
Total	120.931	96.832	156.705	145.823
Varones	59.763	46.636	76.733	70.772
Mujeres	61.168	50.196	79.972	75.051

* **NOTA:** No todas las áreas censales del departamento Las Heras integran el Gran Mendoza. En el presente cuadro se comparan las áreas incluídas en dicha localidad con el total departamental.-

CUADRO 29

LOCALIDAD: GRAN MENDOZA

UBICACION GEOGRAFICA

DEPARTAMENTO: LAS HERAS - 049

AREAS DEL DEPARTAMENTO LAS HERAS QUE FORMAN PARTE DE ESTE AGLOMERADO

FRACCION	RADIOS	SEGMENTOS
02	03-04-05-06-07-08-09 10-11-12-13-14-15-16	
03	01-03-04-05-06-07 08-09-10-11-12	
04 completa	01 a 14	
07 completa	01 a 18	
08 completa	01 a 14	
09 completa	01 a 15	
10 completa	01 a 20	
11	02 03-05-06-07-08-09-10-11-12 13-14-15-16-17-18-19-20-21	(80-81)

	1980	1991	VARIACION 1991-1980
VIVIENDAS	22.009	35.223	+ 60,04
POBLACION			
Total	96.832	145.823	+ 50,59
Varones	46.636	70.772	+ 51,75
Varones (en %)	48,16	48,53	
Mujeres	50.196	75.051	+ 49,52
Mujeres (en %)	51,84	51,47	
Indice de masculinidad	92,91	94,30	
Habitantes por vivienda	4,40	4,14	

Plano 5

GRAN MENDOZA

LAS HERAS

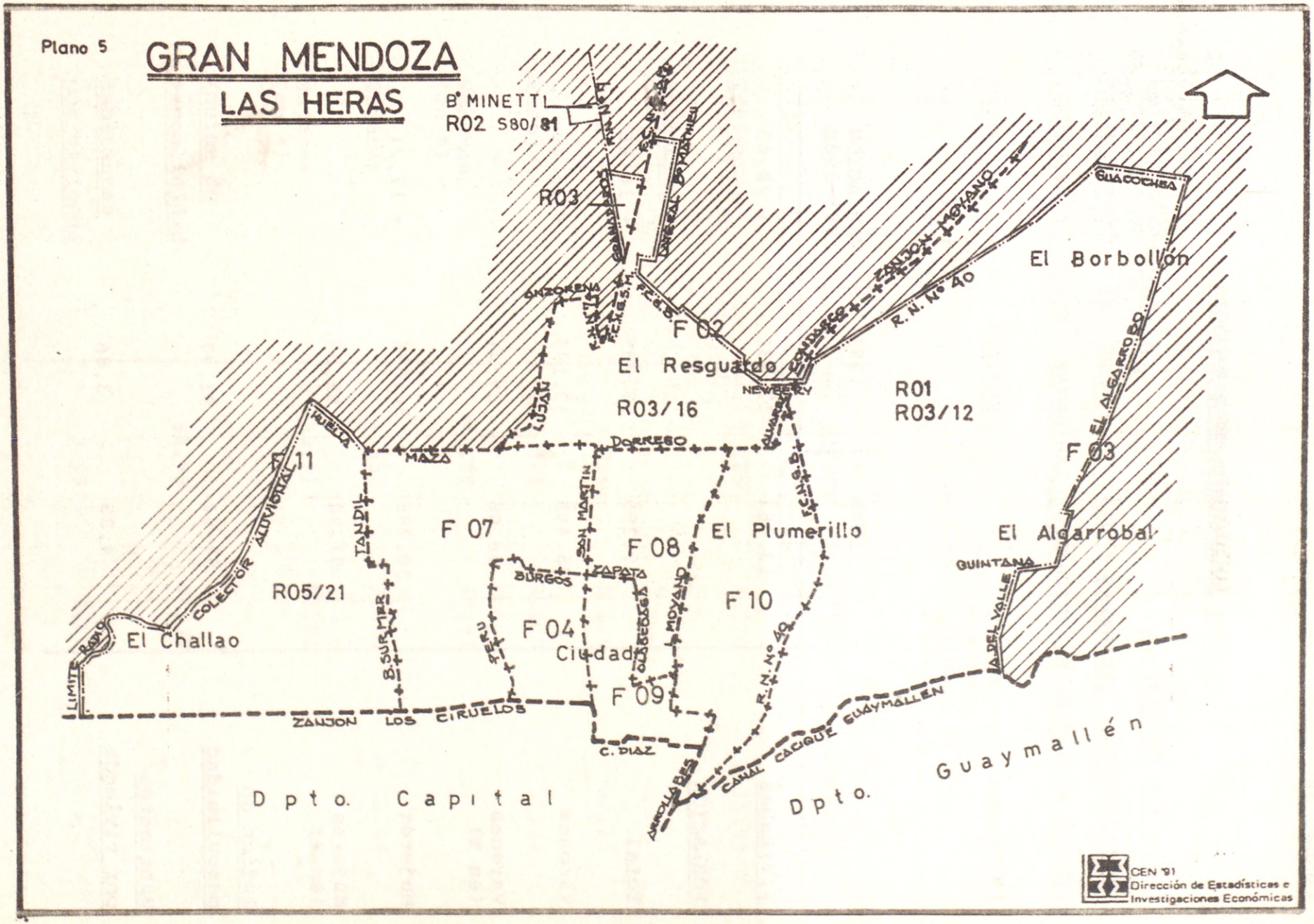

CEN '91
Dirección de Estadísticas e Investigaciones Económicas

CUADRO 30

LOCALIDAD: GRAN MENDOZA

UBICACION GEOGRAFICA

DEPARTAMENTO: LAS HERAS - 049

LOCALIDAD O PARAJE: CIUDAD DE LAS HERAS

FRACCION:	RADIOS:
04 completa	01 a 14
07 completa	01 a 18
08 completa	01 a 14
09 completa	01 a 15

	1980	1991	VARIACION 1991-1980
VIVIENDAS	13.961	17.930	+ 28,43
POBLACION			
Total	59.295	69.295	+ 16,86
Varones	28.499	33.199	+ 16,49
Varones (en %)	48,06	47,91	
Mujeres	30.796	36.096	+ 17,21
Mujeres (en %)	51,94	52,09	
Indice de masculinidad	92,54	91,97	
Habitantes por vivienda	4,25	3,86	

CUADRO 31

LOCALIDAD: GRAN MENDOZA

UBICACION GEOGRAFICA

DEPARTAMENTO: LAS HERAS - 049

LOCALIDAD O PARAJE: UJEMVI Y CIRSUBDOZ

FRACCION	RADIOS
03	09-10-11-12
10	19-20

	1980	1991	VARIACION 1991-1980
VIVIENDAS	1.269	1.720	+ 35,54
POBLACION			
Total	5.014	6.629	+ 32,21
Varones	2.361	3.110	+ 31,72
Varones (en %)	47,09	46,92	
Mujeres	2.653	3.519	+ 32,64
Mujeres (en.%)	52,91	53,08	
Indice de masculinidad	88,99	88,39	
Habitantes por vivienda	3,95	3,85	

CUADRO 32

LOCALIDAD: GRAN MENDOZA

UBICACION GEOGRAFICA

DEPARTAMENTO: LAS HERAS - 049

LOCALIDAD O PARAJE: EL PLUMERILLO

FRACCION	RADIOS
03	07-08
10	01-02-03-04-05-06-07-08-09 10-11-12-13-14-15-16-17-18

	1980	1991	VARIACION 1991-1980
VIVIENDAS	3.554	5.634	+ 58,53
POBLACION			
Total	16.510	24.963	+ 51,20
Varones	8.026	12.325	+ 53,56
Varones (en %)	48,61	49,37	
Mujeres	8.484	12.638	+ 48,96
Mujeres (en %)	51,39	50,63	
Indice de masculinidad	94,60	97,52	
Habitantes por vivienda	4,65	4,43	

CUADRO 33

LOCALIDAD: GRAN MENDOZA

UBICACION GEOGRAFICA

DEPARTAMENTO: LAS HERAS - 049

LOCALIDAD O PARAJE: EL CHALLAO

FRACCION	RADIOS
11	05-06-07-08-09-10-11-12-13 14-15-16-17-18-19-20-21

	1980	1991	VARIACION 1991-1980
VIVIENDAS	3.225	4.423	+ 37,15
POBLACION			
Total	16.013	19.188	+ 19,83
Varones	7.750	9.342	+ 20,54
Varones (en %)	48,40	48,69	
Mujeres	8.263	9.846	+ 19,16
Mujeres (en %)	51,60	51,31	
Indice de masculinidad	93,79	94,88	
Habitantes por vivienda	4,97	4,34	

CUADRO 34

LOCALIDAD: GRAN MENDOZA

UBICACION GEOGRAFICA

DEPARTAMENTO: LAS HERAS - 049

LOCALIDAD O PARAJE: EL ALGARROBAL *

FRACCION: 03 RADIOS: 03-04-05-06

	1980	1991	VARIACION 1991-1980
VIVIENDAS	1.060	1.232	+ 16,23
POBLACION			
Total	4.747	5.709	+ 20,27
Varones	2.385	2.835	+ 18,87
Varones (en %)	50,24	49,66	
Mujeres	2.362	2.874	+ 21,68
Mujeres (en %)	49,76	50,34	
Indice de masculinidad	100,97	98,64	
Habitantes por vivienda	4,48	4,63	

* NOTA: Esta localidad en el CEN '80 no formaba parte del aglomerado Gran Mendoza.-

CUADRO 35

LOCALIDAD: GRAN MENDOZA

UBICACION GEOGRAFICA

DEPARTAMENTO: LAS HERAS - 049

LOCALIDAD O PARAJE: EL BORBOLLON *

FRACCION: 03 **RADIO :** 01

	1980	1991	VARIACION 1991-1980
VIVIENDAS	241	339	+ 40,66
POBLACION			
Total	1.120	1.490	+ 33,04
Varones	556	766	+ 37,77
Varones (en %)	49,64	51,41	
Mujeres	564	724	+ 28,37
Mujeres (en %)	50,36	48,59	
Indice de masculinidad	98,58	105,80	
Habitantes por vivienda	4,65	4,40	

* NOTA: Esta localidad en el CEN '80 no formaba parte del aglomerado Gran Mendoza.-

CUADRO 36

LOCALIDAD: GRAN MENDOZA

UBICACION GEOGRAFICA

DEPARTAMENTO: LAS HERAS - 049

LOCALIDAD O PARAJE: EL RESGUARDO *

FRACCION	RADIOS	SEGMENTOS
02	03-04-05-06-07-08-09 10-11-12-13-14-15-16	
11	02 03	(80-81)

	1980	1991	VARIACION 1991-1980
VIVIENDAS	1.306	3.945	+ 202,07
POBLACION			
Total	6.489	18.549	+ 185,85
Varones	3.217	9.195	+ 185,83
Varones (en %)	49,58	49,57	
Mujeres	3.272	9.354	+ 185,88
Mujeres (en %)	50,42	50,43	
Indice de masculinidad	98,31	98,30	
Habitantes por vivienda	4,97	4,70	

* NOTA: Esta localidad en el CEN '80 no formaba parte del aglomerado Gran Mendoza.-

AREAS DEL DEPARTAMENTO LUJAN DE CUYO

QUE INTEGRAN LA LOCALIDAD GRAN MENDOZA

1 - CIUDAD DE LUJAN

2 - CHACRAS DE CORIA

3 - CARRODILLA

4 - MAYOR DRUMOND

5 - LA PUNTILLA

6 - VISTALBA

CUADRO 37

LOCALIDAD: GRAN MENDOZA

UBICACION GEOGRAFICA

DEPARTAMENTO: LUJAN DE CUYO - 063 *

FRACCION	RADIOS	SEGMENTOS
01	01-02-03-04-05-06-07-08 09-11-12-14-15-16-17-18	
02	01	(01-02-10-11-12 13-14-15-16)
	02	(03)
	03-04-05-06-07-08-09-11 12-13-14-15-16-17-18-19	
	20	(09-10-11)
08	01-02-03-04-05-06-07-08 09-10-11-12-13-14-15	
	16	(01-02-03-04-05 06-80-81-82-83 84-85-86-87-88)

	1980		1991	
	TOTAL DEPARTAMENTO	AREAS DEL DPTO QUE INTEGRAN GRAN MENDOZA	TOTAL DEPARTAMENTO	AREAS DEL DPTO. QUE INTEGRAN GRAN MENDOZA
VIVIENDAS	15.510	8.466	22.272	14.376
POBLACION				
Total	62.118	35.254	79.981	54.241
Varones	31.476	17.128	40.008	26.458
Mujeres	30.642	18.126	39.973	27.783

* NOTA: No todas las áreas censales del departamento Luján de Cuyo integran el Gran Mendoza. En el Presente cuadro se comparan las áreas incluídas en dicha localidad con el total departamental.-

CUADRO 38

LOCALIDAD: GRAN MENDOZA

UBICACION GEOGRAFICA

DEPARTAMENTO: AREAS DEL DEPARTAMENTO LUJAN DE CUYO QUE FORMA PARTE DE ESTE AGLOMERADO.

FRACCION	RADIOS	SEGMENTOS
01	01-02-03-04-05-06-07-08 09-11-12-14-15-16-17-18	
02	01	(01-02-10-11-12 13-14-15-16)
	02	(03)
	03-04-05-06-07-08-09-11 12-13-14-15-16-17-18-19	
	20	(09-10-11)
08	01-02-03-04-05-06-07-08 09-10-11-12-13-14-15	
	16	(01-02-03-04-05 06-80-81-82-83 84-85-86-87-88)

	1980	1991	VARIACION 1991-1980
VIVIENDAS	8.466	14.376	+ 69,81
POBLACION			
Total	35.254	54.241	+ 53,86
Varones	17.128	26.458	+ 54,47
Varones (en %)	48,58	48,78	
Mujeres	18.126	27.783	+ 53,28
Mujeres (en %)	51,42	51,22	
Indice de masculinidad	94,49	95,23	
Habitantes por vivienda	4,16	3,77	

Plano 6

GRAN MENDOZA

LUJAN DE CUYO

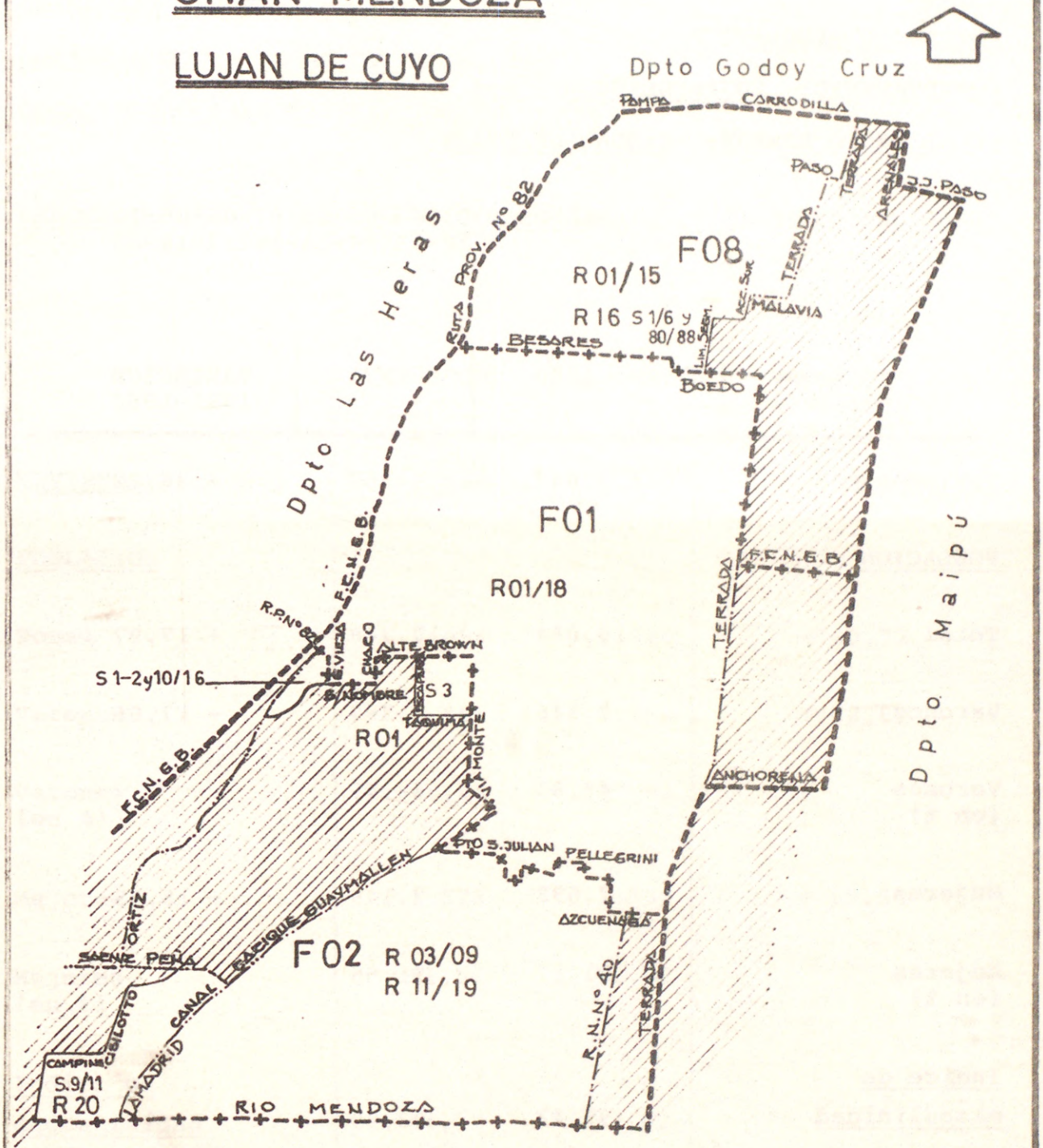

Fracción 03

CEN '91
Dirección de Estadísticas e Investigaciones Económicas

CUADRO 39

LOCALIDAD: GRAN MENDOZA

UBICACION GEOGRAFICA

DEPARTAMENTO: LUJAN DE CUYO - 063

LOCALIDAD O PARAJE: CIUDAD DE LUJAN

FRACCION: 02 RADIOS: 03-04-05-06-07-08-09-11 12-13-14-15-16-17-18-19

	1980	1991	VARIACION 1991-1980
VIVIENDAS	3.647	4.968	+ 36,22
POBLACION			
Total	15.044	17.748	+ 17,97
Varones	7.346	8.599	+ 17,06
Varones (en %)	48,83	48,45	
Mujeres	7.698	9.149	+ 18,85
Mujeres (en %)	51,17	51,55	
Indice de masculinidad	95,43	93,99	
Habitantes por vivienda	4,13	3,57	

CUADRO 40

LOCALIDAD: GRAN MENDOZA

UBICACION GEOGRAFICA

DEPARTAMENTO: LUJAN DE CUYO - 063

LOCALIDAD O PARAJE: CHACRAS DE CORIA

FRACCION: 01 RADIOS: 01-05-06-07-08-09

	1980	1991	VARIACION 1991-1980
VIVIENDAS	838	1.660	+ 98,09
POBLACION			
Total	3.054	4.910	+ 60,77
Varones	1.481	2.353	+ 58,88
Varones (en %)	48,49	47,92	
Mujeres	1.573	2.557	+ 62,56
Mujeres (en %)	51,51	52,08	
Indice de masculinidad	94,15	92,02	
Habitantes por vivienda	3,64	2,96	

CUADRO 41

LOCALIDAD: GRAN MENDOZA

UBICACION GEOGRAFICA

DEPARTAMENTO: LUJAN DE CUYO - 063

LOCALIDAD O PARAJE: CARRODILLA

FRACCION	RADIOS	SEGMENTOS
08	03-04-05-06-07-08 09-10-11-12-15 16	(01-02-03-04-05-06-80-81 82-83-84-85-86-87-88)

	1980	1991	VARIACION 1991-1980
VIVIENDAS	1.701	3.521	+ 107,00
POBLACION			
Total	7.307	15.354	+ 110,13
Varones	3.576	7.550	+ 111,13
Varones (en %)	48,94	49,17	
Mujeres	3.731	7.804	+ 109,17
Mujeres (en %)	51,06	50,83	
Indice de masculinidad	95,85	96,75	
Habitantes por vivienda	4,30	4,36	

CUADRO 42

LOCALIDAD: GRAN MENDOZA

UBICACION GEOGRAFICA

DEPARTAMENTO: LUJAN DE CUYO - 063

LOCALIDAD O PARAJE: MAYOR DRUMOND

FRACCION: 01 RADIOS: 02-03-04-10-11-12
14-15-16-17-18

	1980	1991	VARIACION 1991-1980
VIVIENDAS	1.500	2.887	+ 92,47
POBLACION			
Total	6.886	12.129	+ 76,14
Varones	3.355	5.977	+ 78,15
Varones (en %)	48,72	49,28	
Mujeres	3.531	6.152	+ 74,23
Mujeres (en %)	51,28	50,72	
Indice de masculinidad	95,02	97,16	
Habitantes por vivienda	4,59	4,20	

CUADRO 43

LOCALIDAD: GRAN MENDOZA

UBICACION GEOGRAFICA

DEPARTAMENTO: LUJAN DE CUYO - 063

LOCALIDAD O PARAJE: LA PUNTILLA

FRACCION: 08 RADIOS: 01-02-13-14

	1980	1991	VARIACION 1991-1980
VIVIENDAS	780	1.020	+ 30,77
POBLACION			
Total	2.963	3.400	+ 14,75
Varones	1.370	1.627	+ 18,76
Varones (en %)	46,24	47,85	
Mujeres	1.593	1.773	+ 11,30
Mujeres (en %)	53,76	52,15	
Indice de masculinidad	86,00	91,77	
Habitantes por vivienda	3,80	3,33	

CUADRO 44

LOCALIDAD: GRAN MENDOZA

UBICACION GEOGRAFICA

DEPARTAMENTO: LUJAN DE CUYO - 063

LOCALIDAD O PARAJE: VISTALBA *

FRACCION	RADIOS	SEGMENTOS
02	01	(01-02-10-11-12 13-14-15-16)
	02	(03)
	20	(09-10-11)

	1980	1991	VARIACION 1991-1980
VIVIENDAS	244	320	+ 31,15
POBLACION			
Total	877	700	- 20,18
Varones	453	352	- 22,30
Varones (en %)	51,65	50,29	
Mujeres	424	348	- 17,92
Mujeres (en %)	48,35	49,71	
Indice de masculinidad	106,84	101,15	
Habitantes por vivienda	3,59	2,19	

* NOTA: En el CEN '80 esta localidad no formaba parte del aglomerado Gran Mendoza.-

AREAS DEL DEPARTAMENTO MAIPU

QUE INTEGRAN LA LOCALIDAD GRAN MENDOZA

1 - CIUDAD DE MAIPU

2 - GRAL. GUTIERREZ

3 - LUZURIAGA

4 - COQUIMBITO

CUADRO 45

LOCALIDAD: GRAN MENDOZA

UBICACION GEOGRAFICA

DEPARTAMENTO: MAIPU - 070 *

FRACCION	RADIOS	SEGMENTOS
04	02-06-09-12-13	
	03	(80-81-82-83-84)
	07	(07-08-09-10-11)
	08	(80-81-82-83-84-85-86)
05	02-03-04-05-06	
	07-08-09-10-11	
	12-13-14-15-16	
	17-18-19-20-21	
	01	(08-09-10-11-12-13
06 completa	01 a 20	
07	01-02-04-05-06-07	
	08-09-10-11-12-13	

	1980		1991	
	TOTAL DEPARTAMENTO	AREAS DEL DPTO. QUE INTEGRAN GRAN MENDOZA	TOTAL DEPARTAMENTO	AREAS DEL DPTO. QUE INTEGRAN GRAN MENDOZA
VIVIENDAS	22.483	10.982	30.236	17.216
POBLACION				
Total	97.228	47.371	125.451	71.693
Varones	48.229	22.820	62.562	34.808
Mujeres	48.999	24.551	62.889	36.885

* **NOTA:** No todas las áreas censales del departamento Maipú integran el Gran Mendoza. En el presente cuadro se comparan las áreas incluídas en dicha localidad con el total departamental.-

CUADRO 46

LOCALIDAD: GRAN MENDOZA

UBICACION GEOGRAFICA

DEPARTAMENTO: MAIPU - 070

AREAS DEL DEPARTAMENTO MAIPU QUE FORMAN PARTE DE ESTE AGLOMERADO

FRACCION	RADIOS	SEGMENTOS
04	02-06-09-12-13	
	03	80-81-82-83-84
	07	07-08-09-10-11
	08	80-81-82-83-84-85-86
05	02-03-04-05-06-07	
	08-09-10-11-12-13	
	14-15-16-17-18-19	
	20-21	
	01	08-09-10-11-12-13
06 completa	01 a 20	
07	01-02-04-05-06-07	
	08-09-10-11-12-13	

	1980	1991	VARIACION 1991-1980
VIVIENDAS	10.982	17.216	+ 56,77
POBLACION			
Total	47.371	71.693	+ 51,34
Varones	22.820	34.808	+ 52,53
Varones (en %)	48,17	48,55	
Mujeres	24.551	36.885	+ 50,24
Mujeres (en %)	51,83	51,45	
Indice de masculinidad	92,95	94,37	
Habitantes por vivienda	4,31	4,16	

Plano 7

GRAN MENDOZA

MAIPU

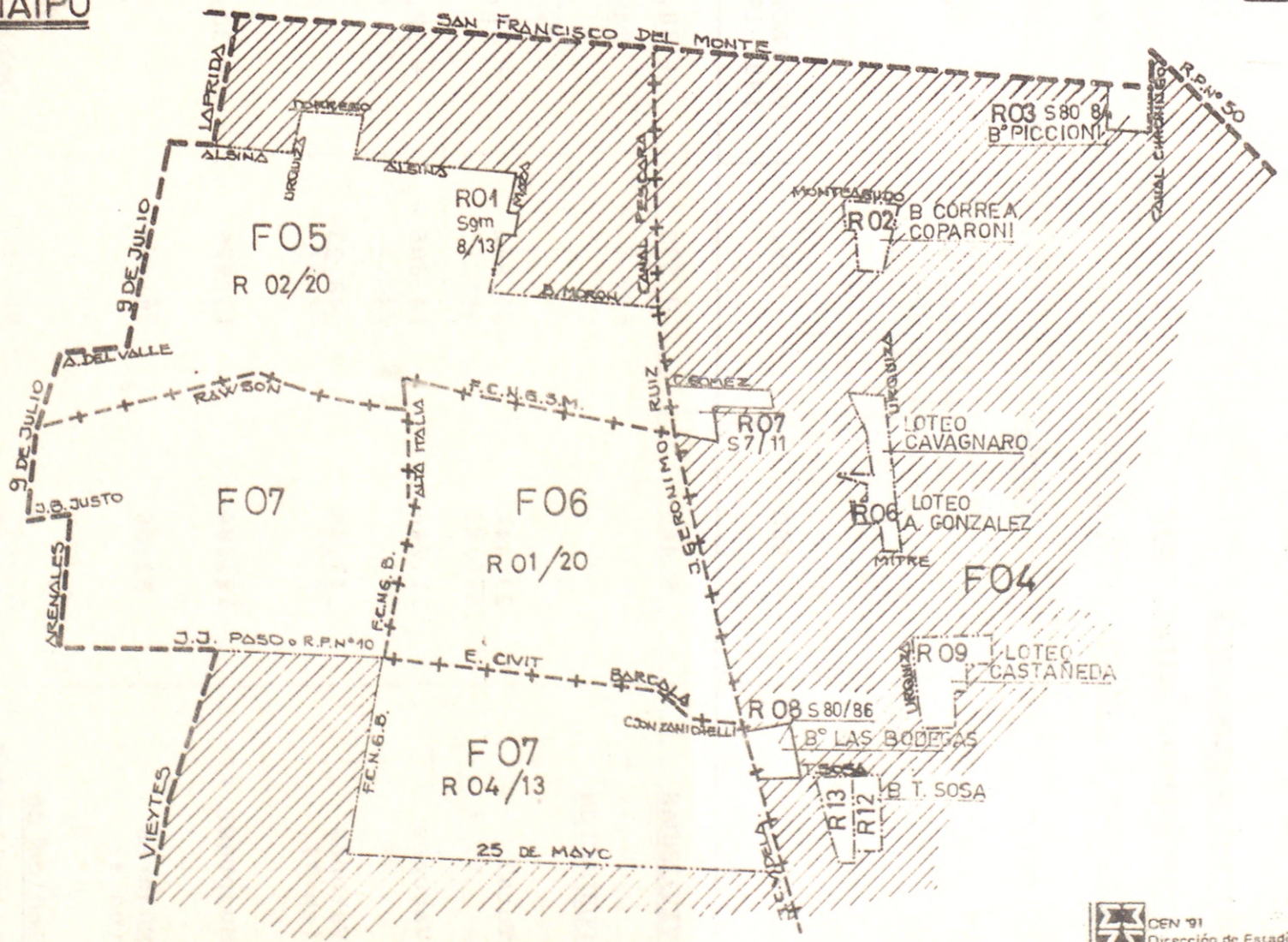

CEN '91
Dirección de Estadísticas e Investigaciones Económicas

CUADRO 47

LOCALIDAD: GRAN MENDOZA

UBICACION GEOGRAFICA

DEPARTAMENTO: MAIPU - 070

LOCALIDAD O PARAJE: CIUDAD DE MAIPU

FRACCION	RADIOS
06	07-08-09-10-11-12-13 14-15-16-17-18-19-20
07	01-02-04-05-06-07 08-09-10-11-12-13

	1980	1991	VARIACION 1991-1980
VIVIENDAS	5.469	7.579	+ 38,58
POBLACION			
Total	23.444	30.862	+ 31,64
Varones	11.240	14.886	+ 32,44
Varones (en %)	47,94	48,23	
Mujeres	12.204	15.976	+ 30,91
Mujeres (en %)	52,06	51,77	
Indice de masculinidad	92,10	93,18	
Habitantes por vivienda	4,29	4,07	

CUADRO 48

LOCALIDAD: GRAN MENDOZA

UBICACION GEOGRAFICA

DEPARTAMENTO: MAIPU - 070

LOCALIDAD O PARAJE: GENERAL GUTIERREZ

FRACCION	RADIOS	SEGMENTOS
05	01 09-10-11-12-13 14-15-16-21	(08-09-10-11-12-13)
06	01-02-03-04-05-06	

	1980	1991	VARIACION 1991-1980
VIVIENDAS	3.998	4.856	+ 21,46
POBLACION			
Total	17.484	18.934	+ 8,29
Varones	8.466	9.140	+ 7,96
Varones (en %)	48,42	48,27	
Mujeres	9.018	9.794	+ 8,60
Mujeres (en %)	51,58	51,73	
Indice de masculinidad	93,88	93,32	
Habitantes por vivienda	4,37	3,90	

CUADRO 49

LOCALIDAD: GRAN MENDOZA

UBICACION GEOGRAFICA

DEPARTAMENTO: MAIPU - 070

LOCALIDAD O PARAJE: LUZURIAGA

FRACCION: 05 RADIOS: 02-03-04-05-06-07
08-17-18-19-20

	1980	1991	VARIACION 1991-1980
VIVIENDAS	1.515	2.831	+ 86,86
POBLACION			
Total	6.443	11.831	+ 83,63
Varones	3.114	5.718	+ 83,62
Varones (en %)	48,33	48,33	
Mujeres	3.329	6.113	+ 83,63
Mujeres (en %)	51,67	51,67	
Indice de masculinidad	93,54	93,54	
Habitantes por vivienda	4,25	4,18	

CUADRO 50

LOCALIDAD: GRAN MENDOZA

UBICACION GEOGRAFICA

DEPARTAMENTO: MAIPU - 070

LOCALIDAD O PARAJE: COQUIMBITO *

FRACCION	RADIOS	SEGMENTOS
04	02-06-09-12-13	
	03	80-81-82-83-84
	07	07-08-09-10-11
	08	80-81-82-83-84-85-86

	1980	1991	VARIACION 1991-1980
VIVIENDAS	504	1.950	+286,90
POBLACION			
Total	2.407	10.066	+ 318,20
Varones	1.172	5.064	+ 332,08
Varones (en %)	48,69	50,31	
Mujeres	1.235	5.002	+ 326,79
Mujeres (en %)	51,31	49,69	
Indice de masculinidad	94,90	101,24	
Habitantes por vivienda	4,78	5,16	

* NOTA: En el CEN'80 esta localidad no formaba parte del aglomerado Gran Mendoza.

ZONA I:

GUAYMALLEN

LAS HERAS

LAVALLE

LUJAN DE CUYO

MAIPU

Plano 8

GUAYMALLEN

FRACCION 05

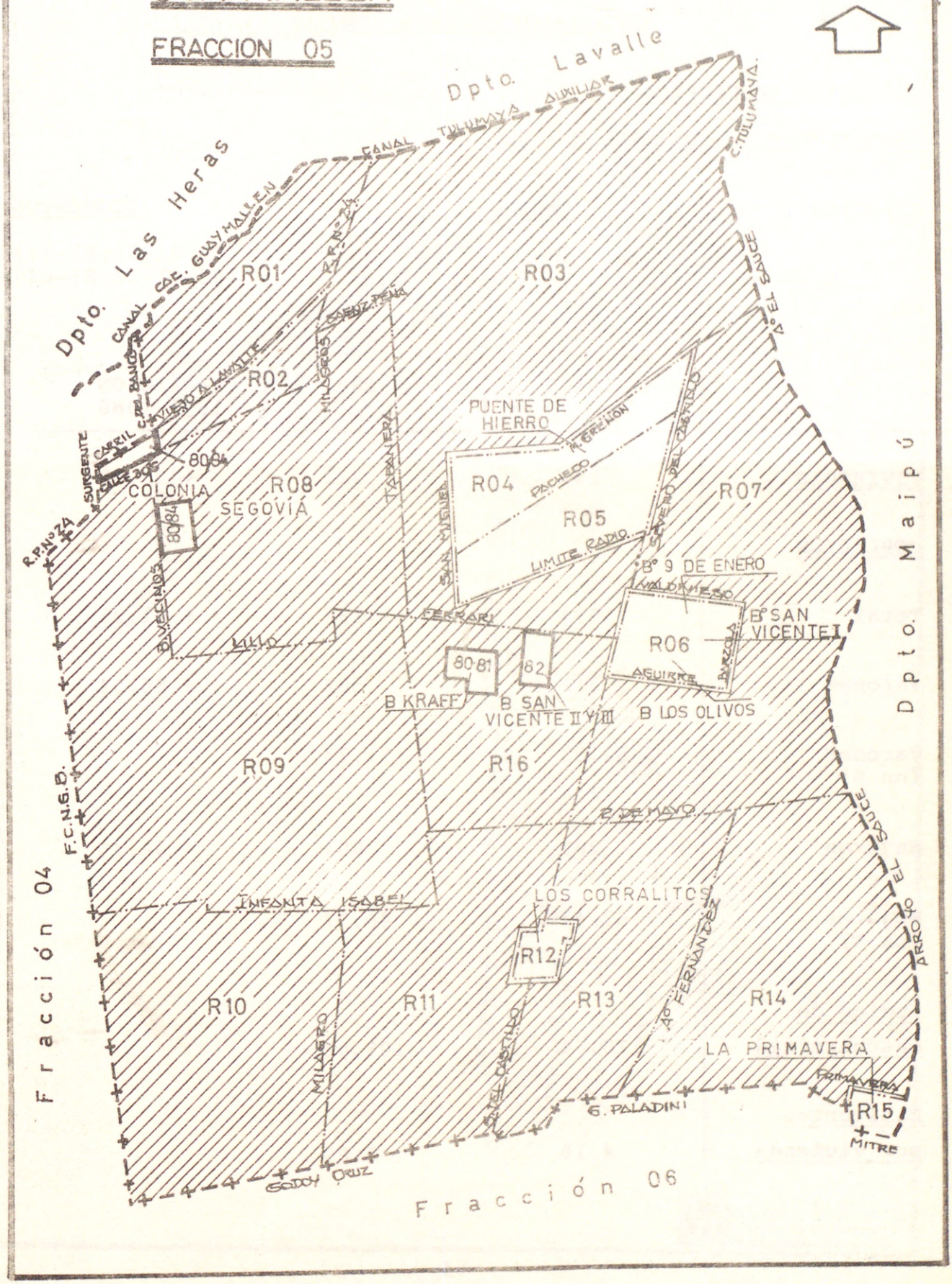

CUADRO 51

LOCALIDAD: COLONIA SEGOVIA

UBICACION GEOGRAFICA

DEPARTAMENTO: GUAYMALLEN - 028

FRACCION	RADIOS	SEGMENTOS
05	02	(80-81-82-83-84)
	08	(80-81-82-83-84)

	1980	1991	VARIACION 1991-1980
VIVIENDAS	145	223	+ 53,79
POBLACION			
Total	594	1.136	+ 91,25
Varones	312	582	+ 86,54
Varones (en %)	52,53	51,23	
Mujeres	282	554	+ 96,45
Mujeres (en %)	47,47	48,77	
Indice de masculinidad	110,64	105,05	
Habitantes por vivienda	4,10	5,09	

Plano 9

COLONIA SEGOVIA

GUAYMALLEN

FRACCION : 05

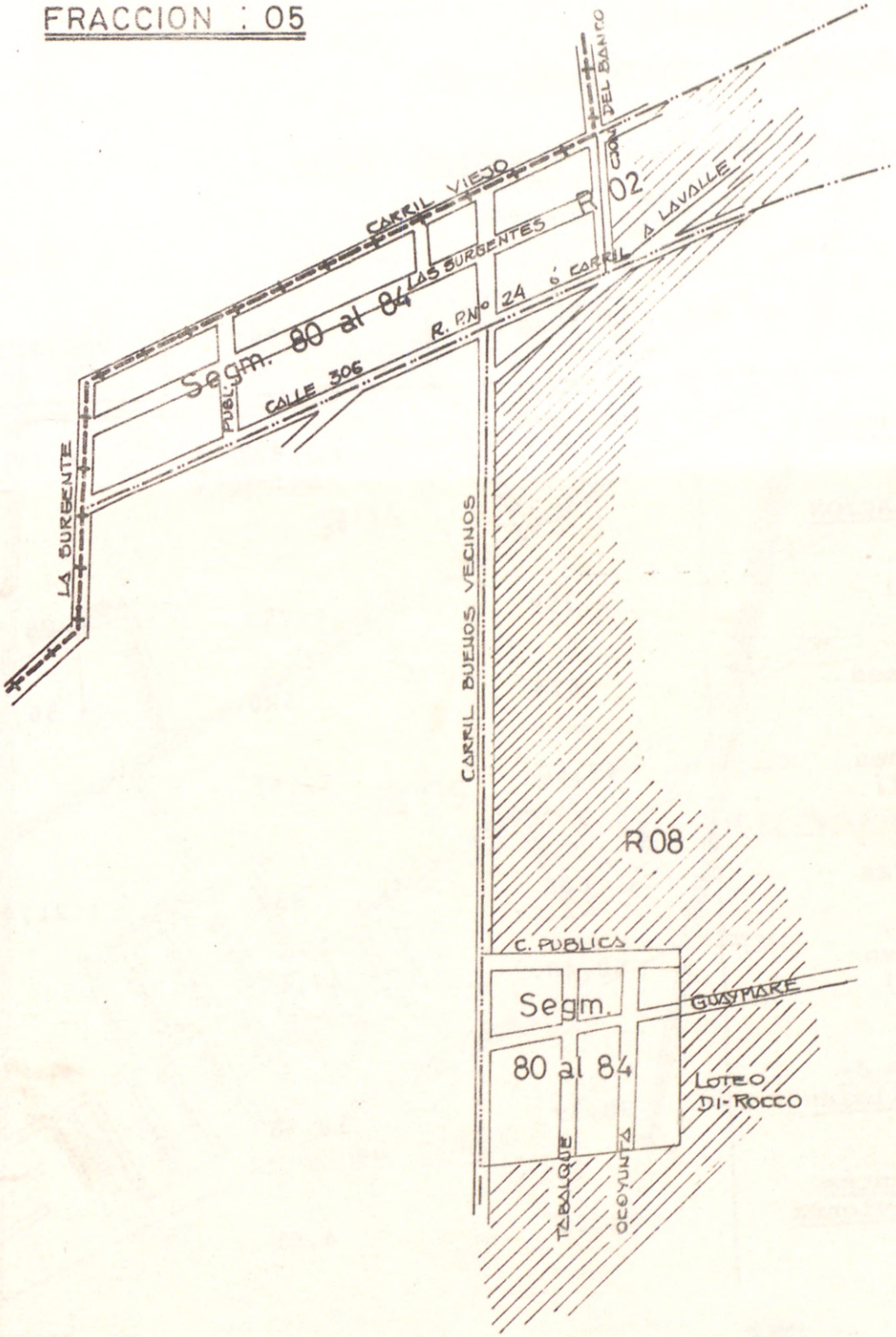

CEN '91
Dirección de Estadísticas e Investigaciones Económicas

CUADRO 52

LOCALIDAD: PUENTE DE HIERRO

UBICACION GEOGRAFICA

DEPARTAMENTO: GUAYMALLEN - 028

FRACCION: 05 RADIOS: 04-05

	1980	1991	VARIACION 1991-1980
VIVIENDAS	320	437	+ 36,56
POBLACION			
Total	1.359	1.752	+ 28,92
Varones	674	920	+ 36,50
Varones (en %)	49,60	52,51	
Mujeres	685	832	+ 21,46
Mujeres (en %)	50,40	47,49	
Indice de masculinidad	98,39	110,58	
Habitantes por vivienda	4,25	4,01	

Plano 10

PUENTE DE HIERRO

GUAYMALLEN

FRACCION 05

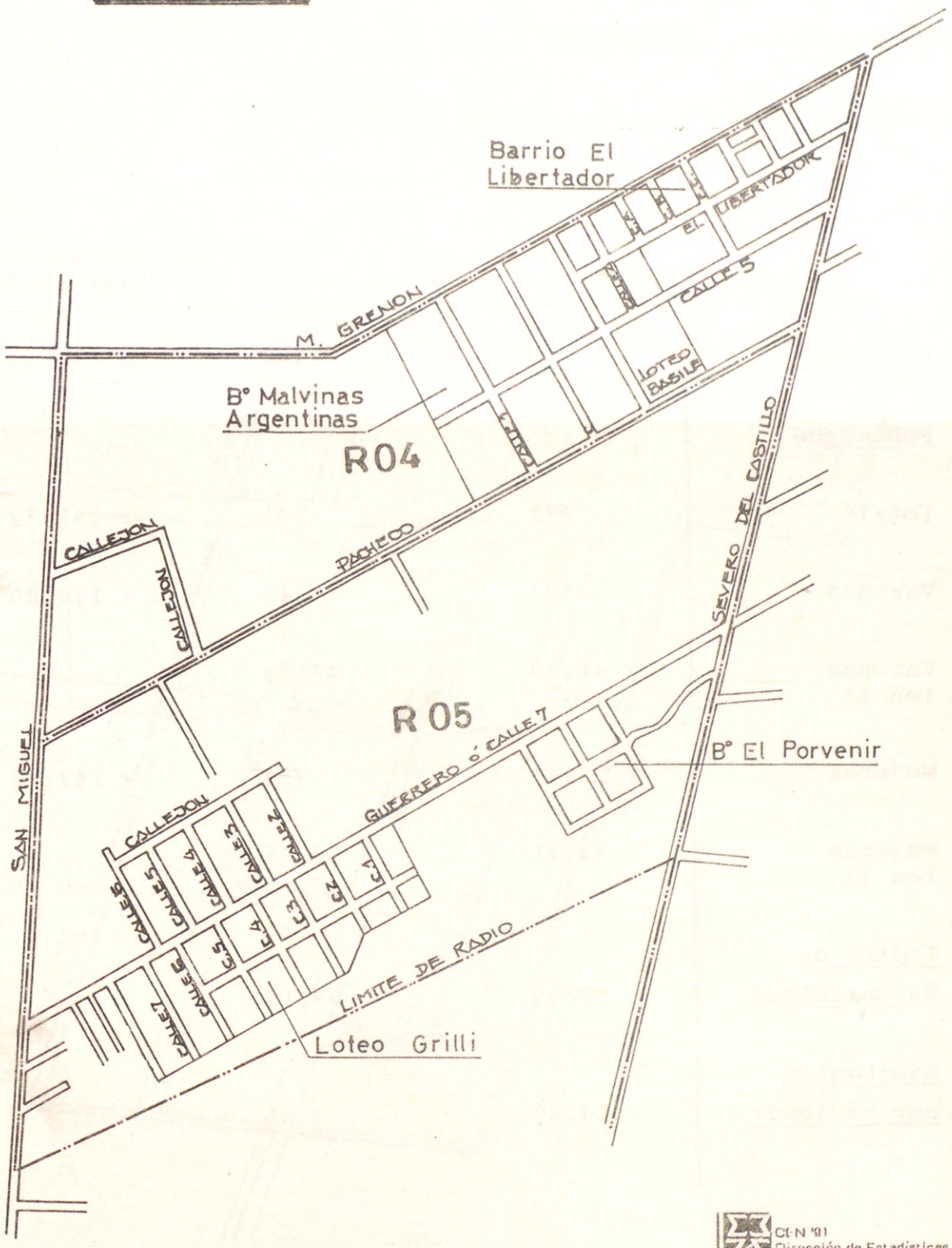

CEN '91
Dirección de Estadísticas e Investigaciones Económicas

CUADRO 53

LOCALIDAD: VILLA LOS CORRALITOS

UBICACION GEOGRAFICA

DEPARTAMENTO: GUAYMALLEN - 028

FRACCION: 05 RADIO : 12

	1980	1991	VARIACION 1991-1980
VIVIENDAS	70	194	+ 177,14
POBLACION			
Total	272	701	+ 157,72
Varones	127	349	+ 174,80
Varones (en %)	46,69	49,79	
Mujeres	145	352	+ 142,76
Mujeres (en %)	53,31	50,21	
Indice de masculinidad	87,59	99,15	
Habitantes por vivienda	3,89	3,61	

Plano 11

VILLA LOS CORRALITOS
GUAYMALLEN
FRACCION 05

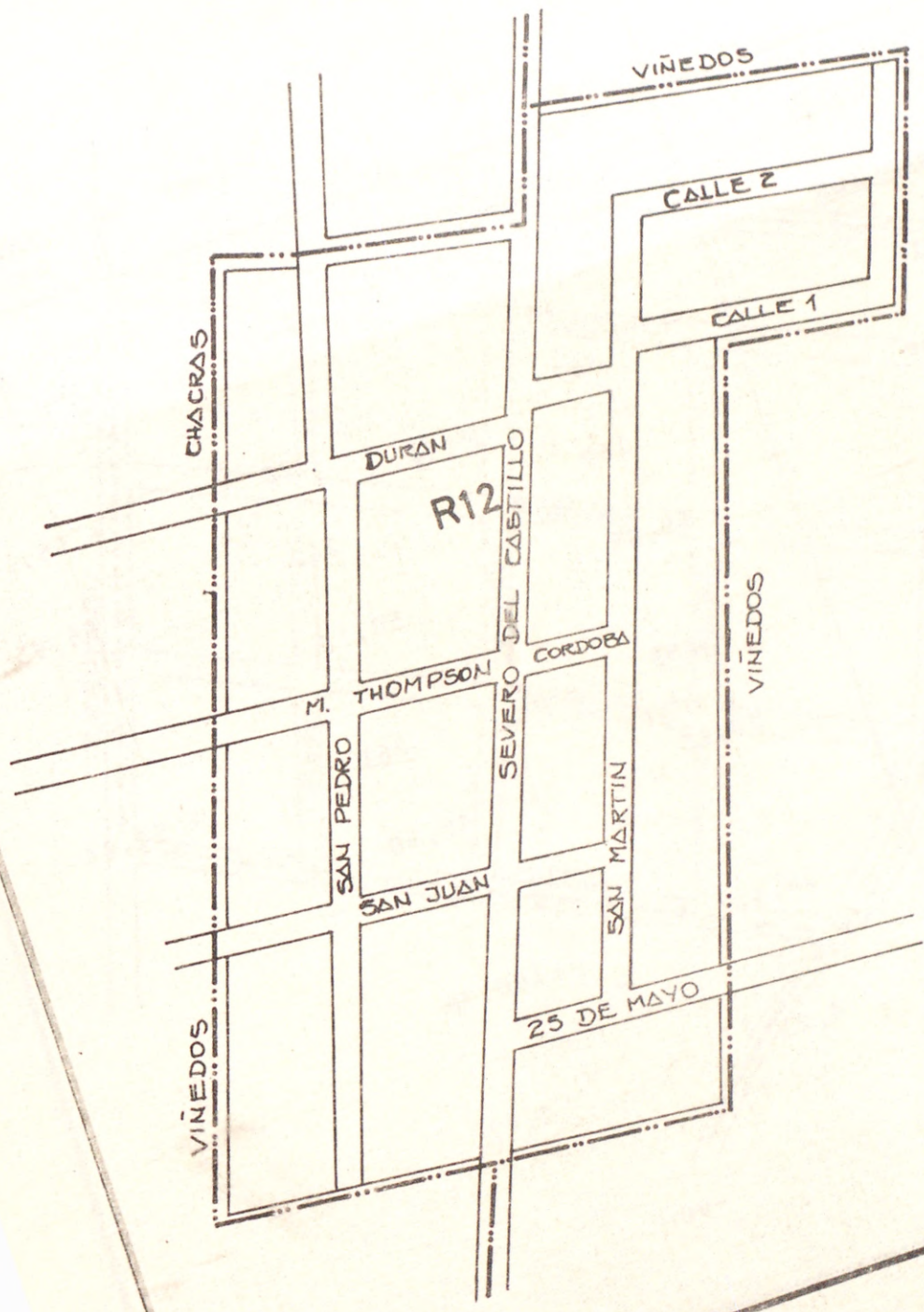

CEN '91
Dirección de Estadísticas e Investigaciones Económicas

CUADRO 54

LOCALIDAD: LA PRIMAVERA

UBICACION GEOGRAFICA

DEPARTAMENTO: GUAYMALLEN - 028

FRACCION: 05 RADIO : 15

	1980	1991	VARIACION 1991-1980
VIVIENDAS	80	117	+ 46,25
POBLACION			
Total	337	523	+ 55,19
Varones	168	262	+ 55,95
Varones (en %)	49,85	50,10	
Mujeres	169	261	+ 54,44
Mujeres (en %)	50,15	49,90	
Indice de masculinidad	99,41	100,38	
Habitantes por vivienda	4,21	4,47	

Plano 12

LA PRIMAVERA
GUAYMALLEN
FRACCION : 05

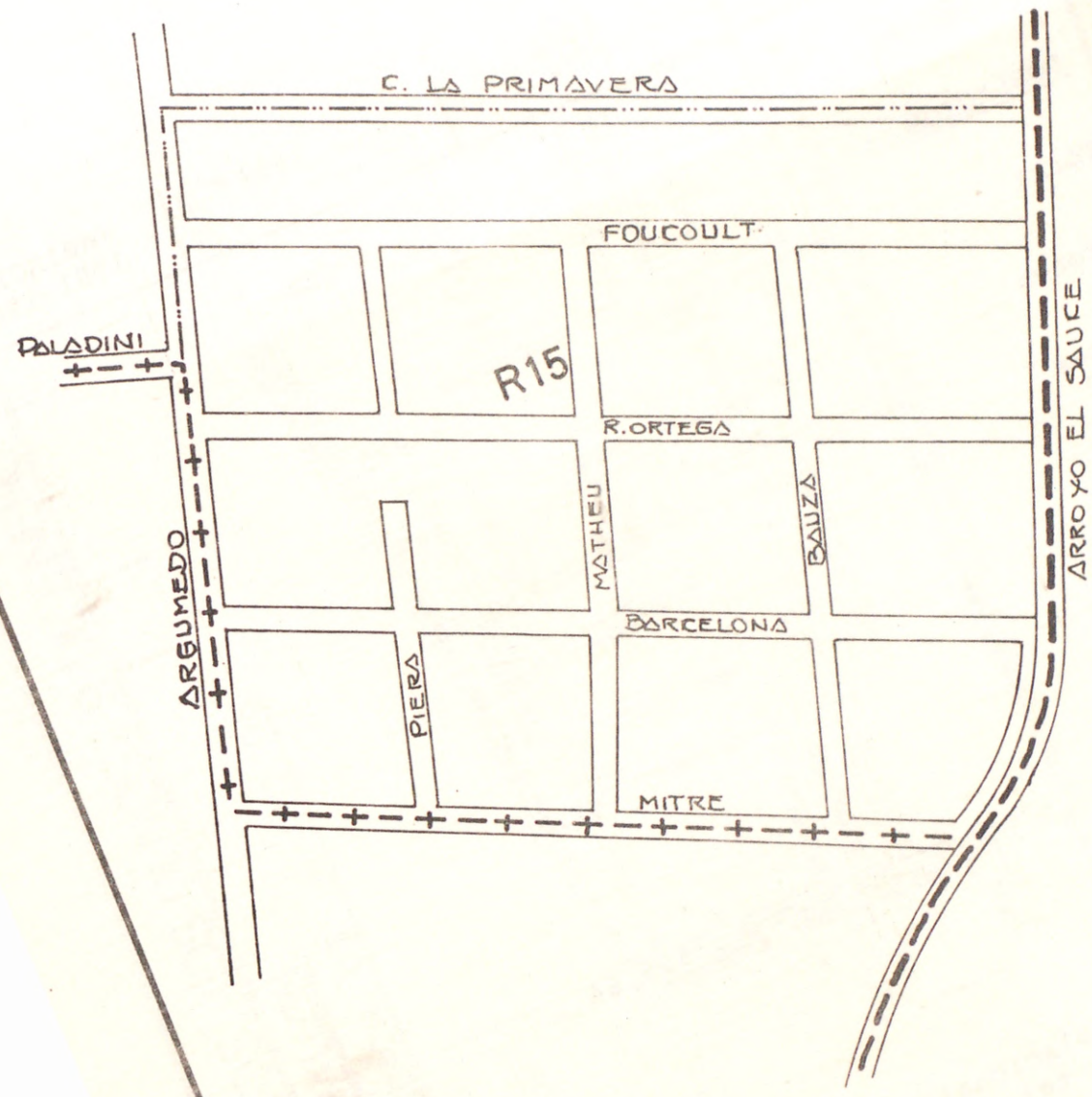

CEN 91
Dirección de Estadísticas e Investigaciones Económicas

CUADRO 55

LOCALIDAD: B° 9 DE ENERO - B° SAN VICENTE I- B° LOS OLIVOS

UBICACION GEOGRAFICA

DEPARTAMENTO: GUAYMALLEN - 028

FRACCION: 05 RADIO : 06

	1980	1991 *	VARIACION 1991-1980
VIVIENDAS	----	236	----
POBLACION			
Total	----	935	----
Varones	----	489	----
Varones (en %)	----	52,30	
Mujeres	----	446	----
Mujeres (en %)	----	47,70	
Indice de masculinidad	----	109,64	----
Habitantes por vivienda	----	3,96	----

* NOTA: Núcleos poblacionales constituídos con posterioridad al CEN'80. Por tal motivo no se consignan datos.-

Plano 13

BARRIOS: LOS OLIVOS - 9 DE ENERO - SAN VICENTE I

GUAYMALLEN

FRACCION: 05 RADIO: 06

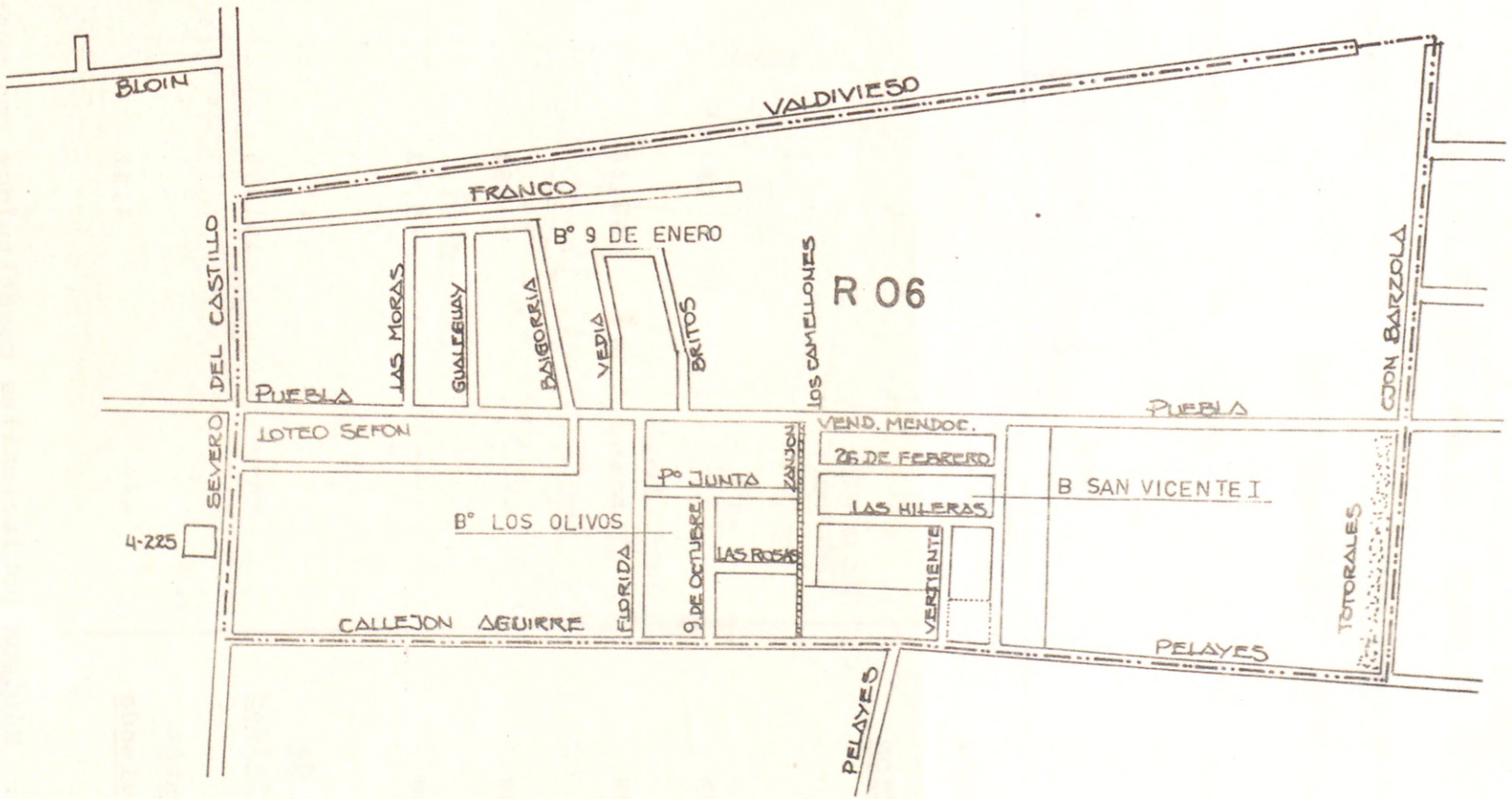

CEN '91
Dirección de Estadísticas e Investigaciones Económicas

CUADRO 56

LOCALIDAD: B° KRAFF - B° SAN VICENTE II y III

UBICACION GEOGRAFICA

DEPARTAMENTO: GUAYMALLEN - 028

FRACCION: 05 RADIO: 16 SEGMENTOS: (80-81-82)

	1980	1991 *	VARIACION 1991-1980
VIVIENDAS	----	69	----
POBLACION			
Total	----	311	----
Varones	----	157	----
Varones (en %)	----	50,48	
Mujeres	----	154	----
Mujeres (en %)	----	49,52	
Indice de masculinidad	----	101,95	
Habitantes por vivienda	----	4,51	

* NOTA: Núcleos poblacionales constituídos con posterioridad al CEN'80 . Por tal motivo no se consignan datos.-

Plano 14

BARRIOS: KRAFF - SAN VICENTE II Y III

GUAYMALLEN

FRACCION 05

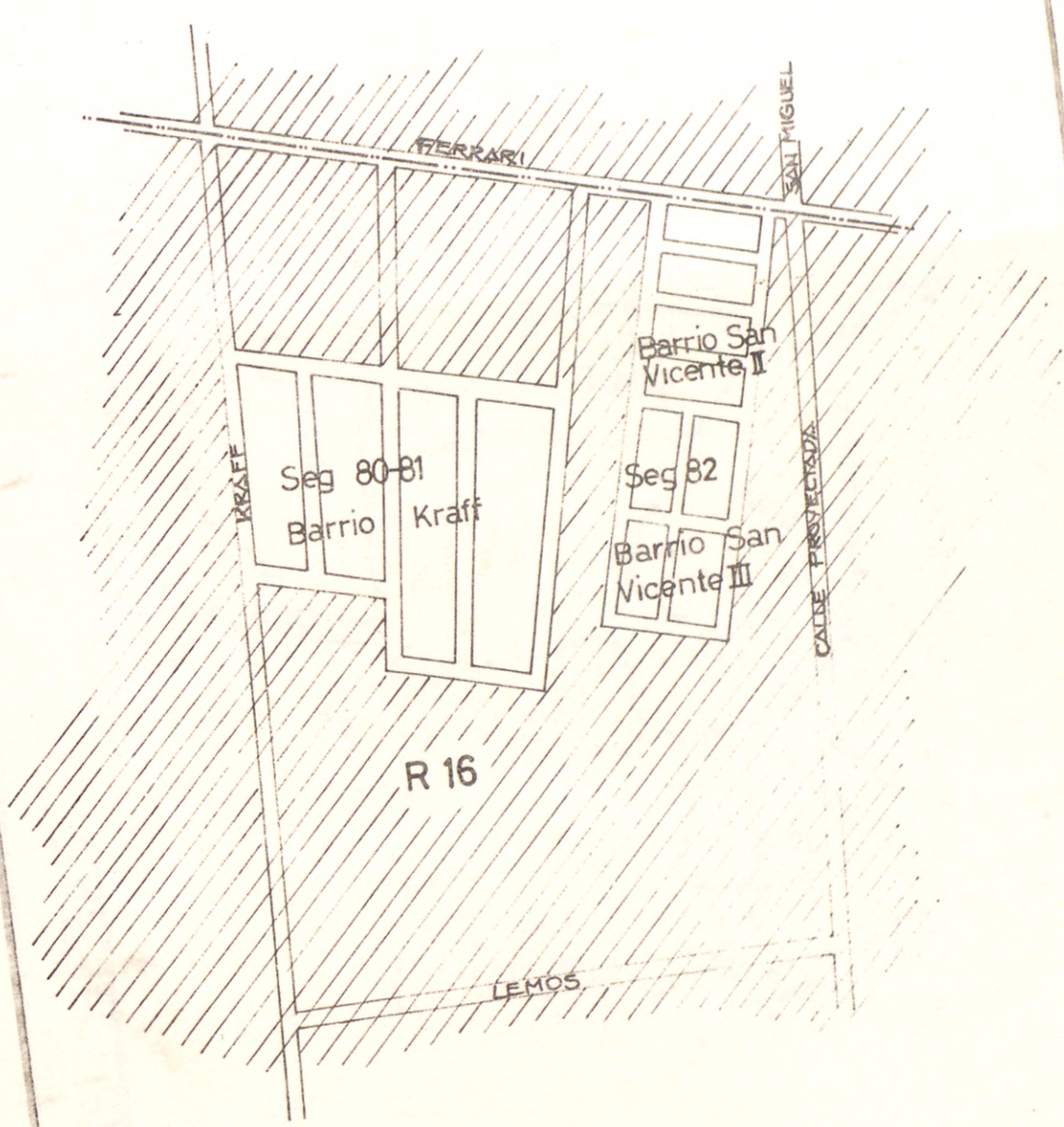

CEN '91
Dirección de Estadísticas e Investigaciones Económicas



Plano 15

LAS HERAS

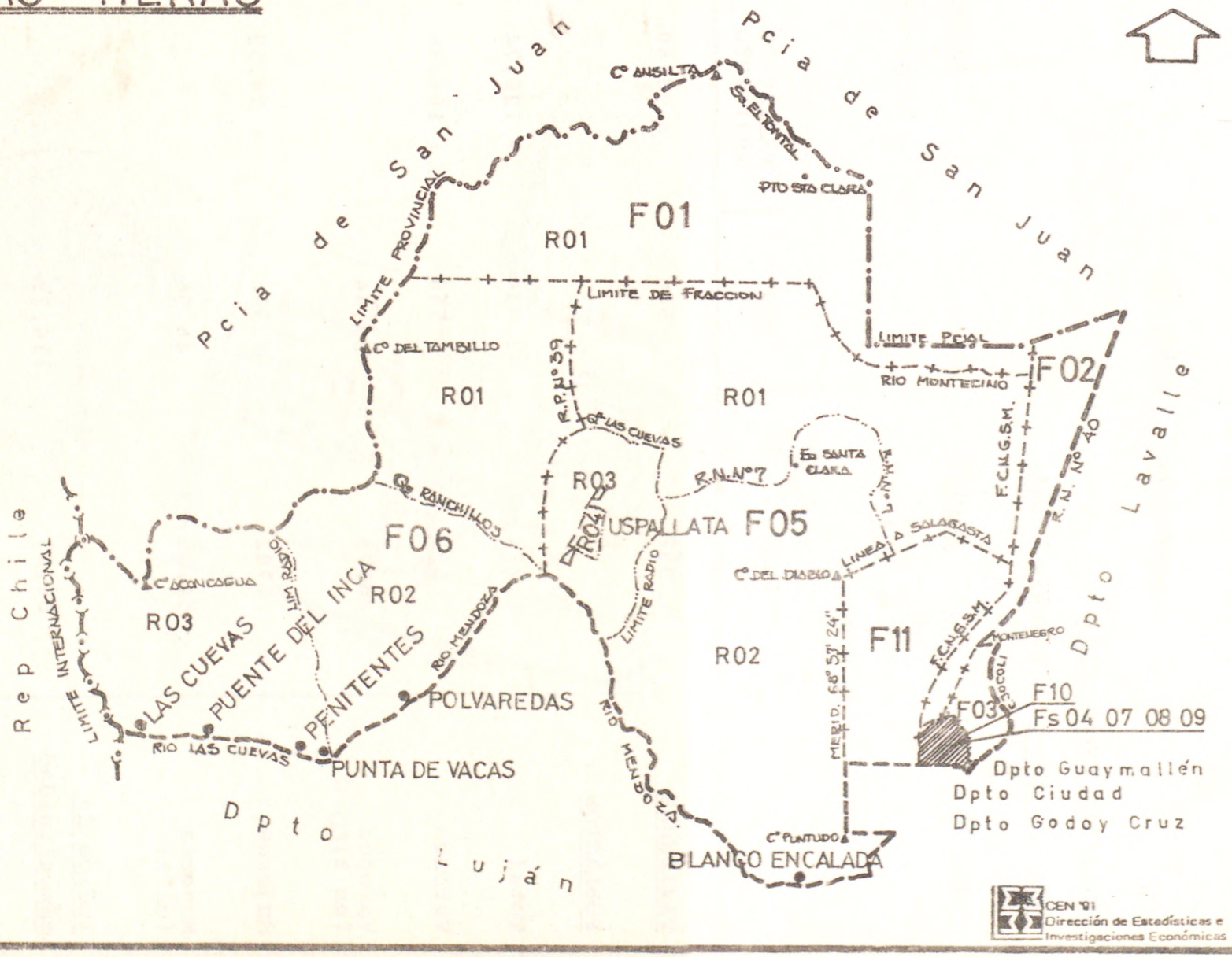

CUADRO 57

LOCALIDAD: USPALLATA

UBICACION GEOGRAFICA

DEPARTAMENTO: LAS HERAS - 049

FRACCION	RADIOS	SEGMENTOS
05	03 04	(80-81-82-83-84-90)

	1980	1991	VARIACION 1991-1980
VIVIENDAS	332	660	+ 98,80
POBLACION			
Total	1.294	2.934	+ 126,74
Varones	592	1.568	+ 164,86
Varones (en %)	45,75	53,44	
Mujeres	702	1.366	+ 94,59
Mujeres (en %)	54,25	46,56	
Indice de masculinidad	84,33	114,79	
Habitantes por vivienda	3,90	4,45	

Plano 16

USPALLATA
LAS HERAS
FRACCION 05

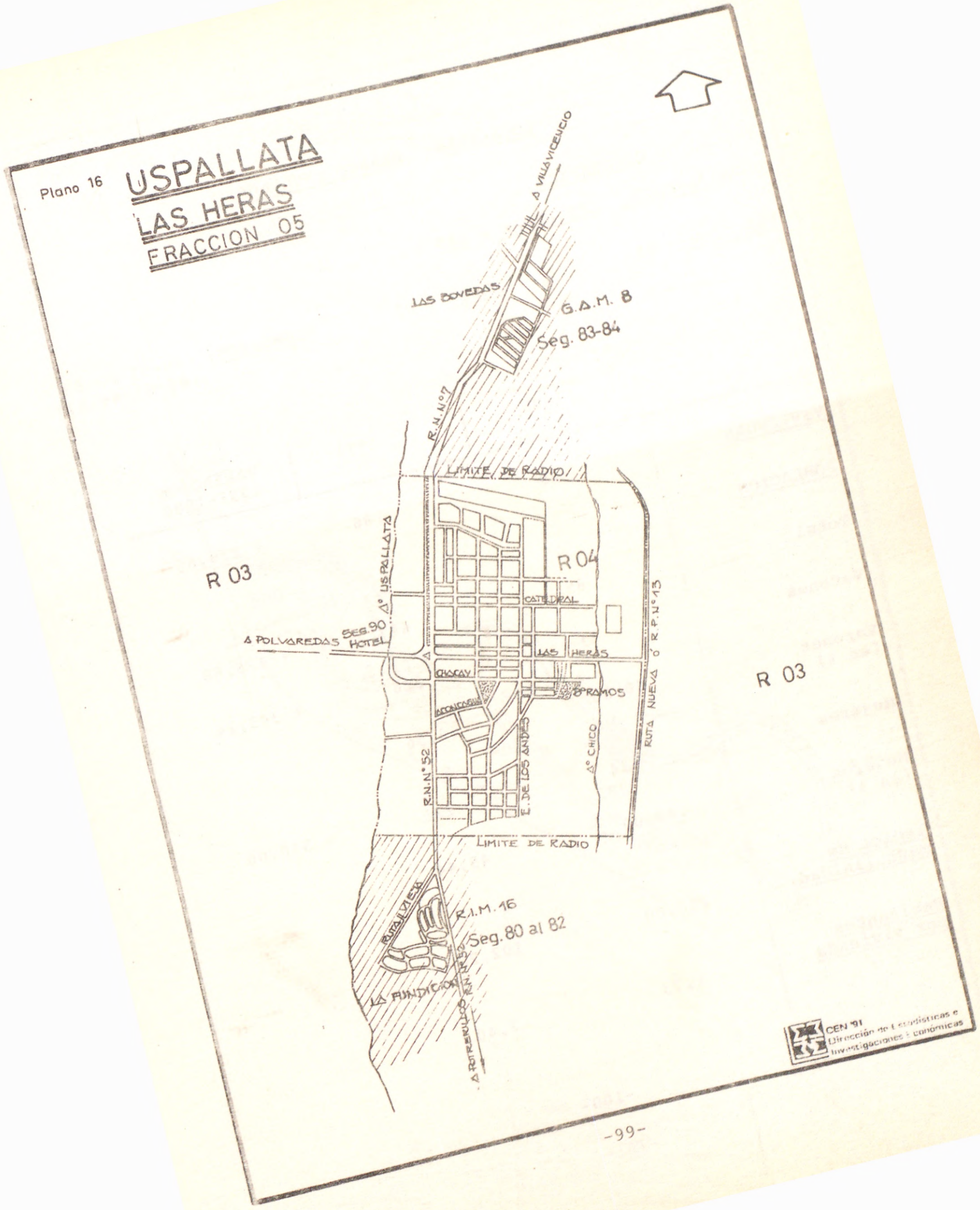

CEN '91
Dirección de Estadísticas e Investigaciones Económicas

CUADRO 58

LOCALIDAD: BLANCO ENCALADA

UBICACION GEOGRAFICA

DEPARTAMENTO: LAS HERAS - 049

FRACCION: 05 RADIO : 02 SEGMENTOS: (80-81-82-83 84-85-86-87)

	1980	1991	VARIACION 1991-1980
VIVIENDAS	49	186	+ 279,60
POBLACION			
Total	85	447	+ 425,88
Varones	51	226	+ 343,14
Varones (en %)	60,00	50,56	
Mujeres	34	221	+ 550,00
Mujeres (en %)	40,00	49,44	
Indice de masculinidad	150,00	102,26	
Habitantes por vivienda	1,73	2,40	

Plano 17

BLANCO ENCALADA

LAS HERAS

FRACCION 05 RADIO 02

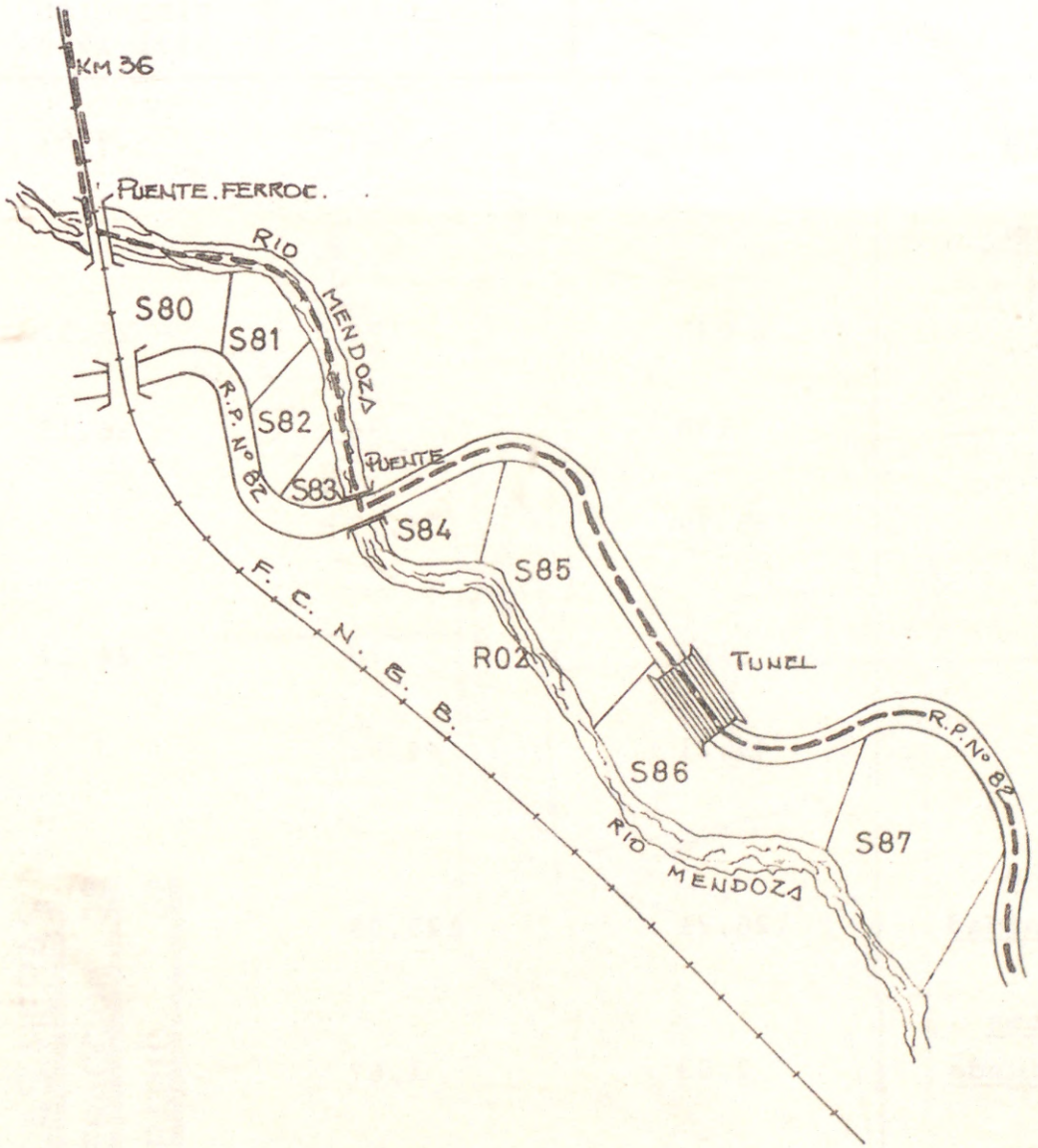

CEN '91
Dirección de Estadísticas e Investigaciones Económicas

CUADRO 59

LOCALIDAD: POLVAREDAS

UBICACION GEOGRAFICA

DEPARTAMENTO: LAS HERAS - 049

FRACCION: 06 RADIO : 02 SEGMENTOS: (80-81-82 83-84-90)

	1980	1991	VARIACION 1991-1980
VIVIENDAS	115	104	- 9,57
POBLACION			
Total	233	174	- 25,32
Varones	130	96	- 26,15
Varones (en %)	55,79	55,17	
Mujeres	103	78	- 24,27
Mujeres (en %)	44,21	44,83	
Indice de masculinidad	126,21	123,08	
Habitantes por vivienda	2,03	1,67	

Plano 18

POLVAREDAS

LAS HERAS

FRACCION 06

RADIO 02

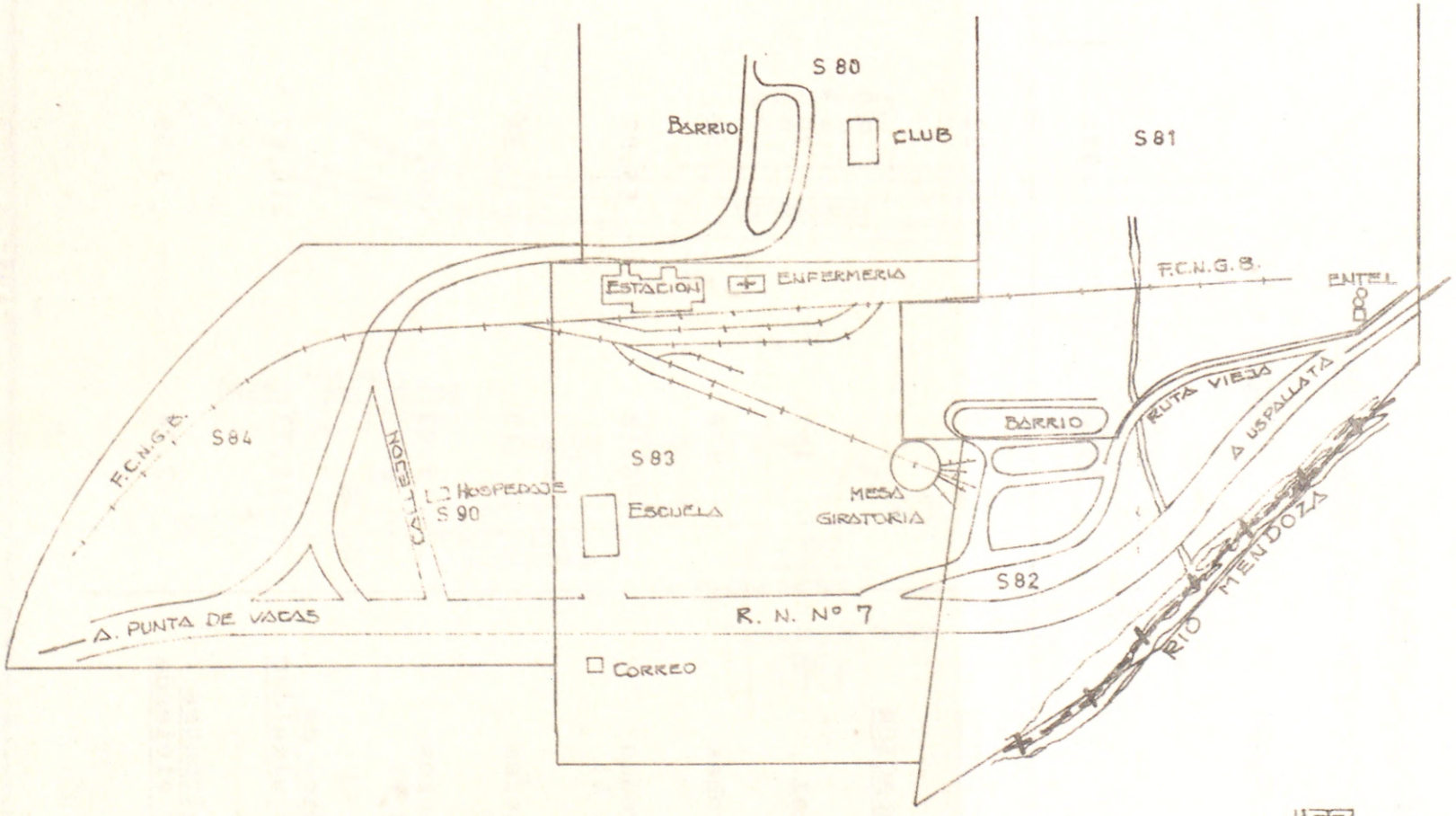

CEN '91
Dirección de Estadísticas e Investigaciones Económicas

CUADRO 60

LOCALIDAD: LAS CUEVAS

UBICACION GEOGRAFICA

DEPARTAMENTO: LAS HERAS - 049

FRACCION: 06 RADIO : 03 SEGMENTOS: (80-90)

	1980	1991	VARIACION 1991-1980
VIVIENDAS	39	22	- 43,59
POBLACION			
Total	497	79	- 84,10
Varones	478	52	- 89,12
Varones (en %)	96,18	65,82	
Mujeres	19	24	+ 26,32
Mujeres (en %)	3,82	30,38	
Indice de masculinidad	2.515,79	216,67	
Habitantes por vivienda	12,74	3,59	

Plano 19

LAS CUEVAS

LAS HERAS

FRACCION 06-RADIO 03

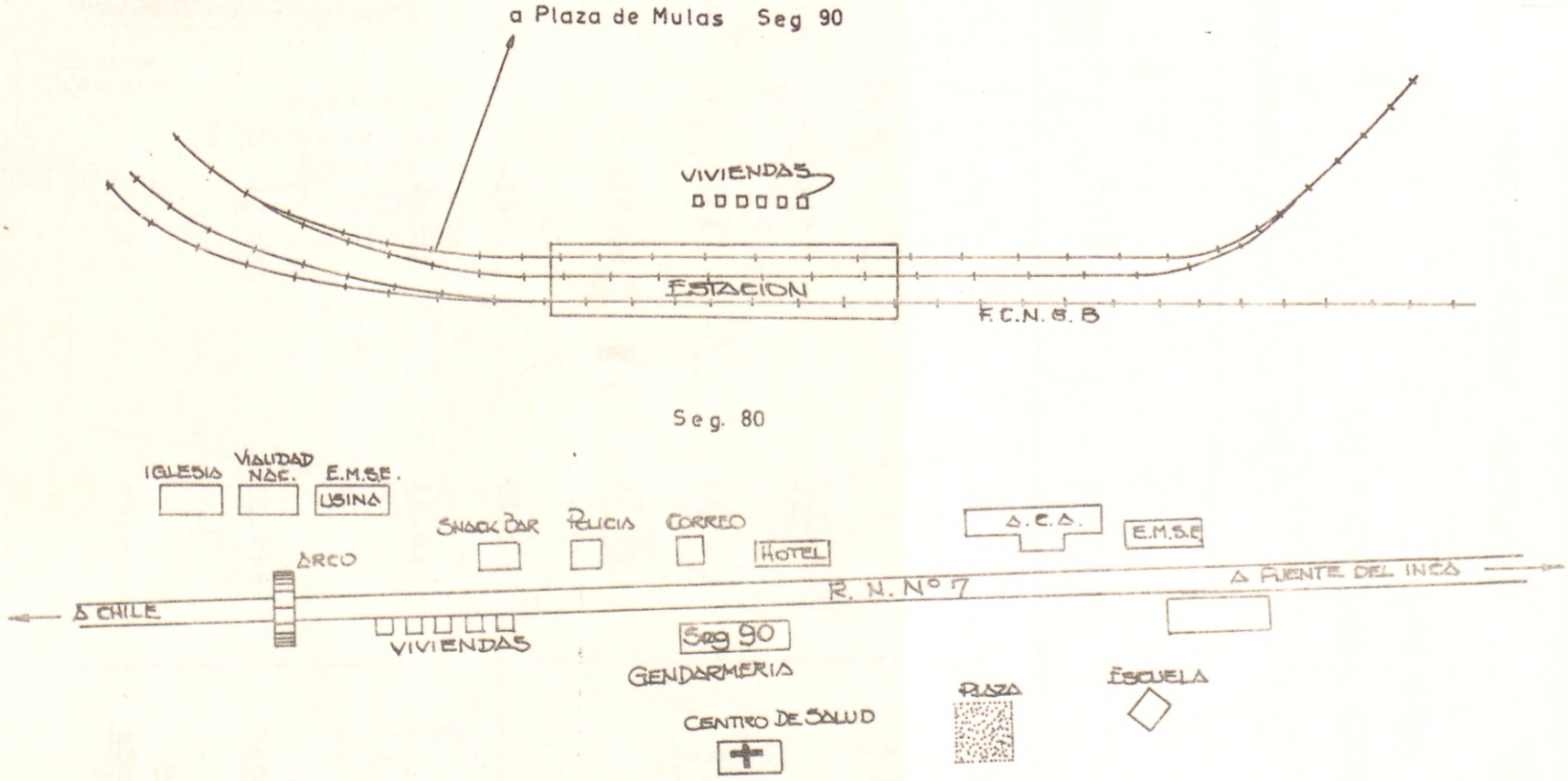

CEN '91
Dirección de Estadísticas e Investigaciones Económicas

CUADRO 61

LOCALIDAD: PUENTE DEL INCA

UBICACION GEOGRAFICA

DEPARTAMENTO: LAS HERAS - 049

FRACCION: 06 RADIO : 03 SEGMENTOS: (81-82-90)

	1980	1991	VARIACION 1991-1980
VIVIENDAS	21	58	+ 176,19
POBLACION			
Total	126	216	+ 71,43
Varones	113	151	+ 33,63
Varones (en %)	89,68	69,91	
Mujeres	13	65	+ 400,00
Mujeres (en %)	10,32	30,09	
Indice de masculinidad	869,23	232,31	
Habitantes por vivienda	6,00	3,72	

Plano 20

PUENTE DEL INCA

LAS HERAS

FRACCION 06-RADIO 03

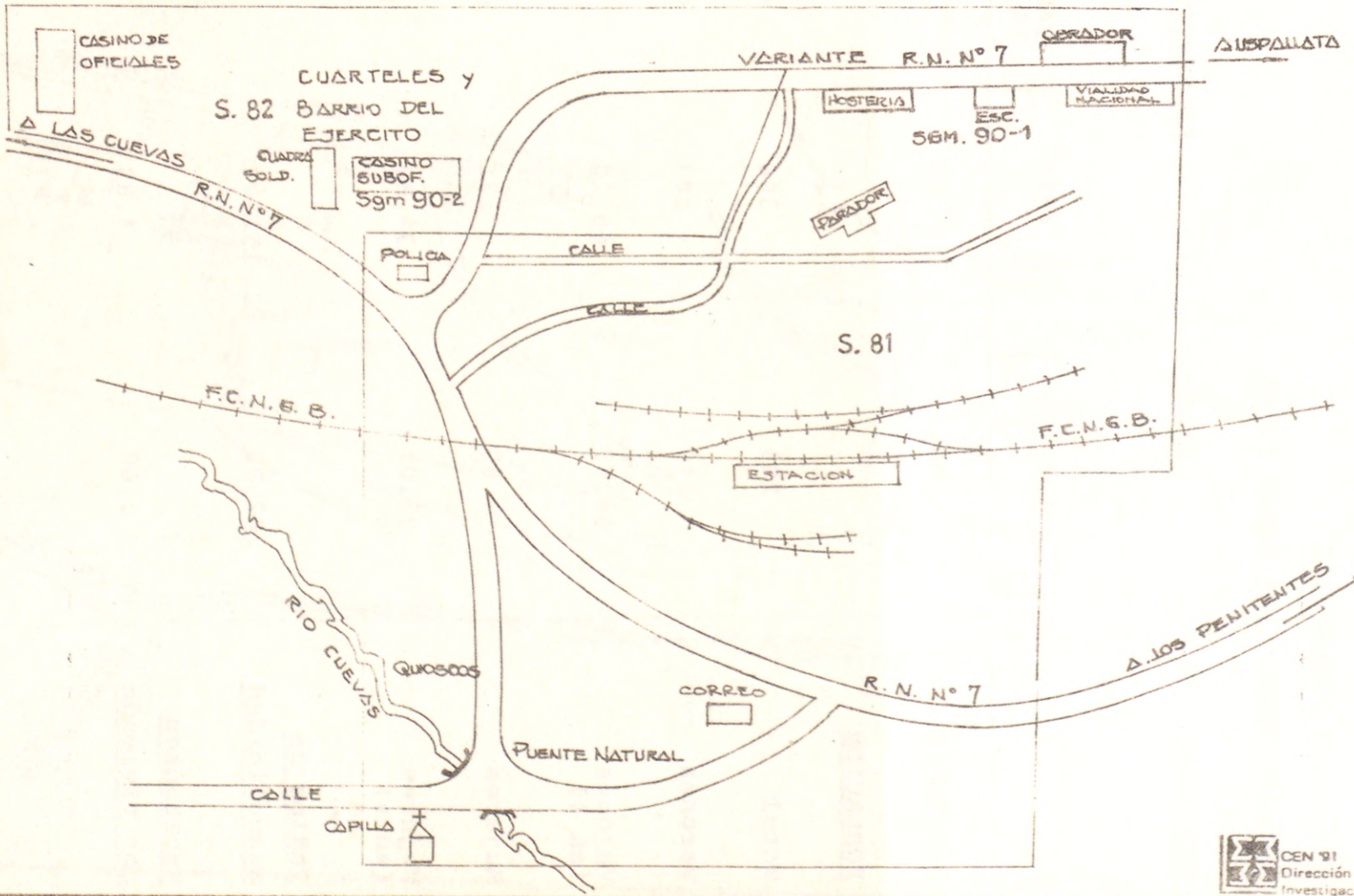

CEN '91
Dirección de Estadísticas e Investigaciones Económicas

CUADRO 62

LOCALIDAD: PUNTA DE VACAS

UBICACION GEOGRAFICA

DEPARTAMENTO: LAS HERAS - 049

FRACCION: 06 RADIO : 03 SEGMENTOS: (83-84-90)

	1980	1991	VARIACION 1991-1980
VIVIENDAS	58	63	+ 8,62
POBLACION			
Total	209	304	+ 45,45
Varones	140	183	+ 30,71
Varones (en %)	66,99	60,20	
Mujeres	69	121	+ 75,36
Mujeres (en %)	33,01	39,80	
Indice de masculinidad	202,90	151,24	
Habitantes por vivienda	3,60	4,83	

Plano 21

PUNTA DE VACAS LAS HERAS

FRACCION 06

RADIO 03

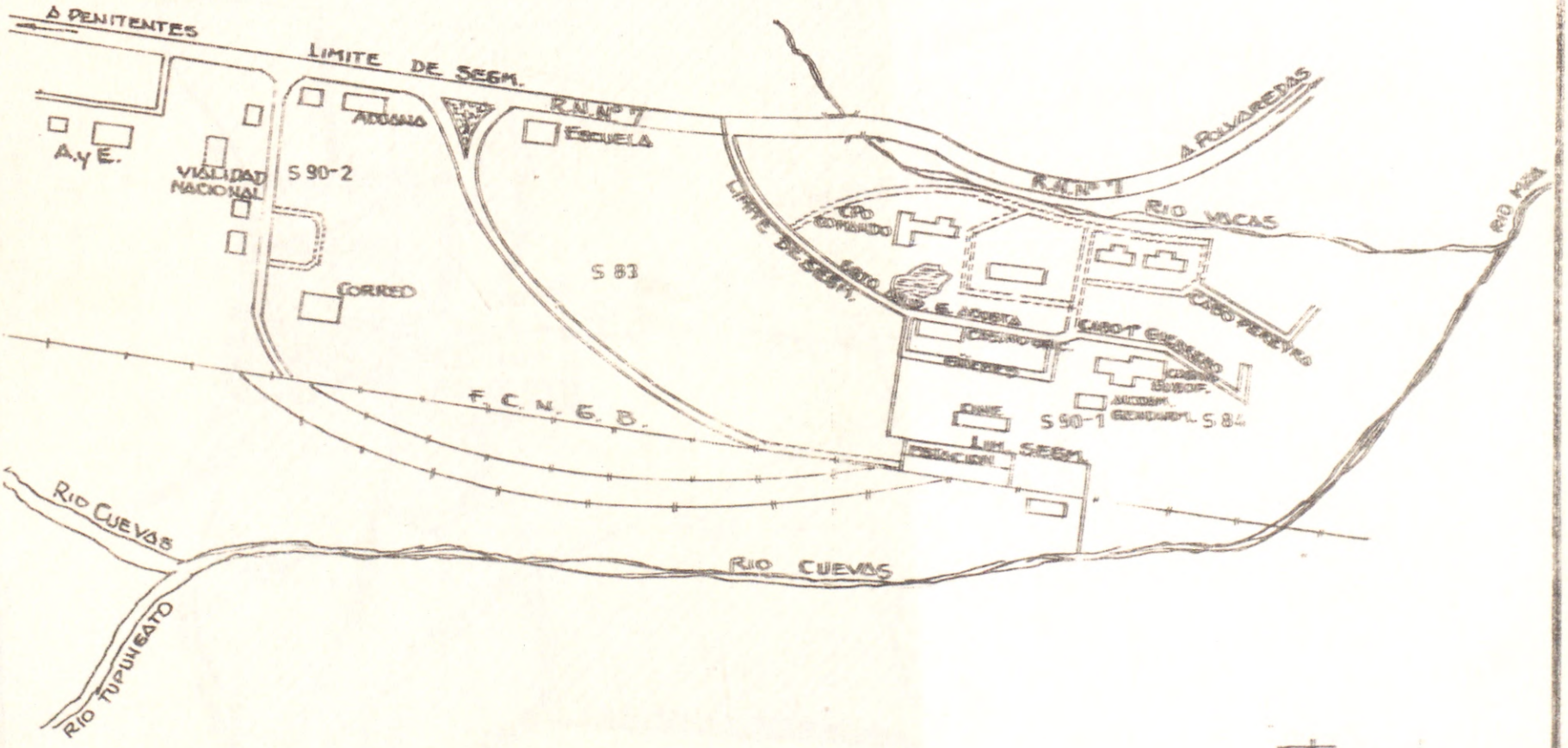
A PENITENTES
LIMITE DE SEGM.
R.N.Nº7
ADUANA
ESCUELA
A.y E.
VIALIDAD NACIONAL
S 90-2
CORREO
S 83
A PUNTARENAS
R.N.Nº7
RIO VACAS
LIMITE DE SEGM.
CPO. DEPORTIVO
CAMPO DEPORTIVO
CAMPO DEPORTIVO
CAMPO

Plano 22

LAVALLE

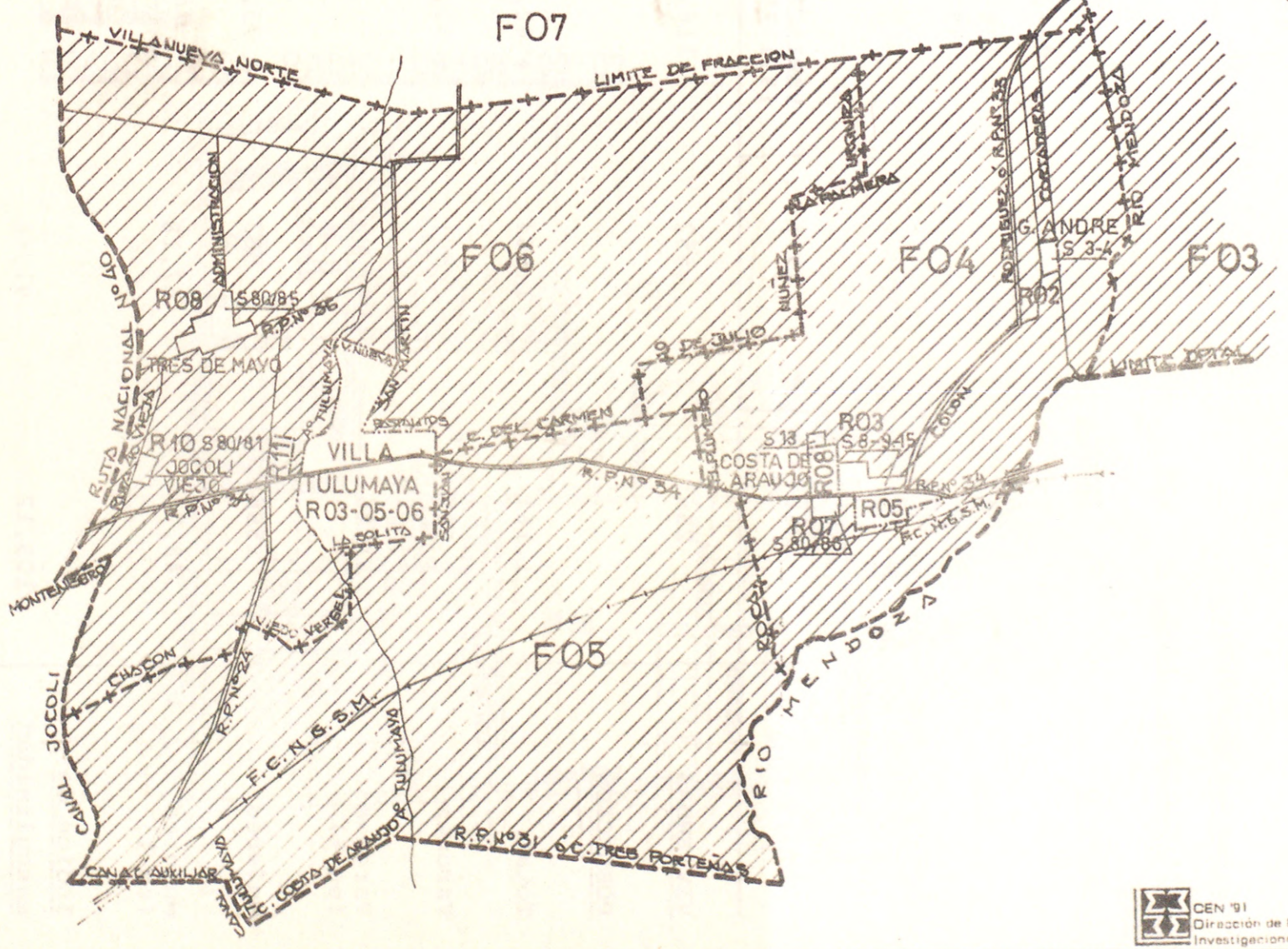

CEN '91
Dirección de Estadísticas e Investigaciones Económicas

CUADRO 63

LOCALIDAD: COSTA DE ARAUJO

UBICACION GEOGRAFICA

DEPARTAMENTO: LAVALLE - 056

FRACCION	RADIOS	SEGMENTOS
04	03	(08-09-13-15)
	05	
	07	(80-81-82-83 84-85-86)
	08	

	1980	1991	VARIACION 1991-1980
VIVIENDAS	255	552	+ 116,47
POBLACION			
Total	1.161	1.884	+ 62,27
Varones	595	901	+ 51,43
Varones (en %)	51,25	47,82	
Mujeres	566	983	+ 73,67
Mujeres (en %)	48,75	52,18	
Indice de masculinidad	105,12	91,66	
Habitantes por vivienda	4,55	3,41	

Plano 23

COSTA DE ARAUJO

LAVALLE

FRACCION 04 RADIO: 05-08-03-07

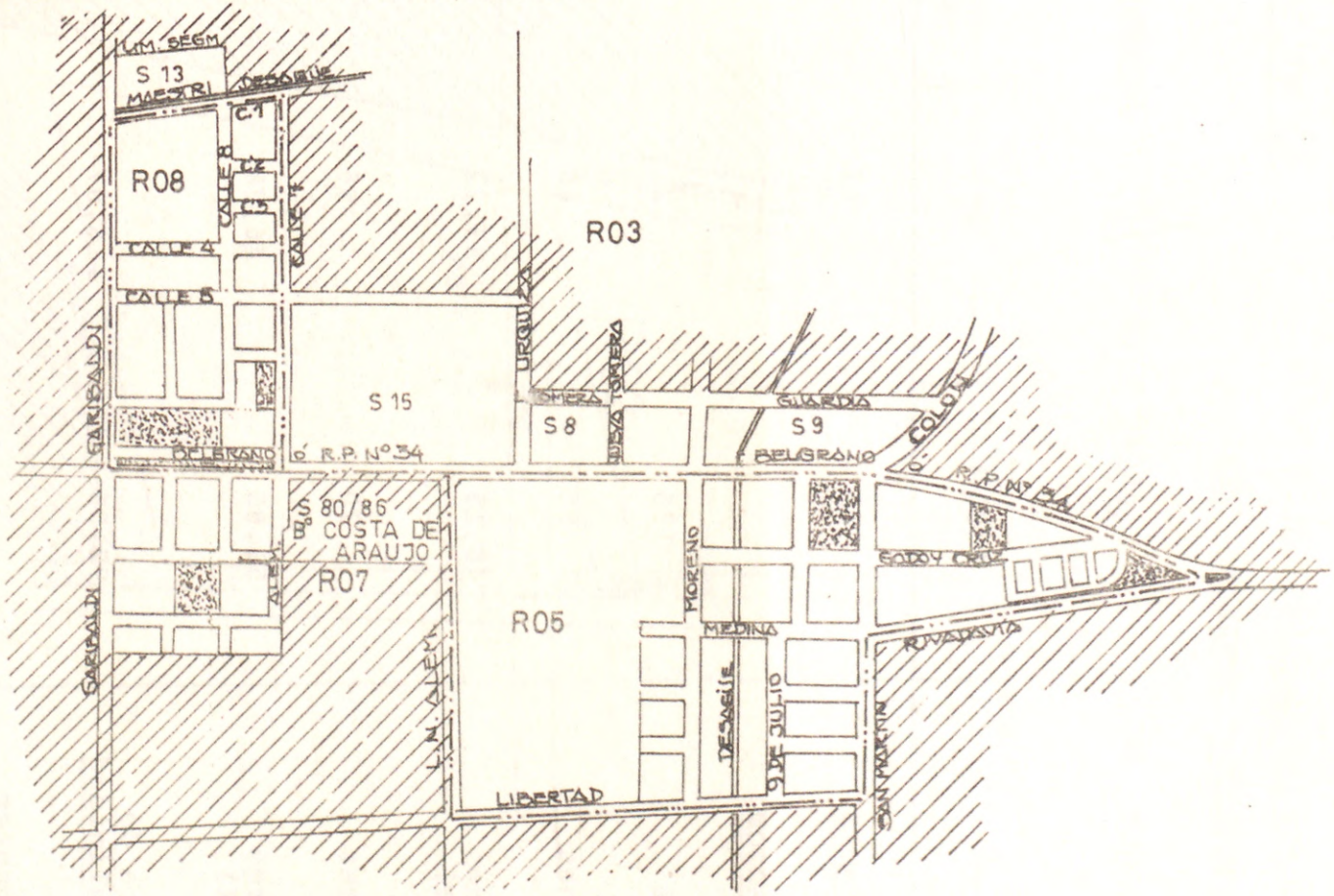

CEN '91
Dirección de Estadísticas e Investigaciones Económicas

CUADRO 64

LOCALIDAD: GUSTAVO ANDRE

UBICACION GEOGRAFICA

DEPARTAMENTO: LAVALLE - 056

FRACCION: 04 RADIO : 02 SEGMENTOS: (03-04)

	1980 *	1991	VARIACION 1991-1980
VIVIENDAS	33	42	+ 27,27
POBLACION			
Total	135	121	- 10,37
Varones	65	65	0,00
Varones (en %)	48,15	53,72	
Mujeres	70	56	- 20,00
Mujeres (en %)	51,85	46,28	
Indice de masculinidad	92,86	116,07	
Habitantes por vivienda	4,09	2,88	

* NOTA: Atendiendo al nuevo concepto de zona urbana utilizado en el Censo 1991, se han ajustado los límites de esta localidad.

Plano 24

GUSTAVO ANDRE

LAVALLE

FRACCION 04

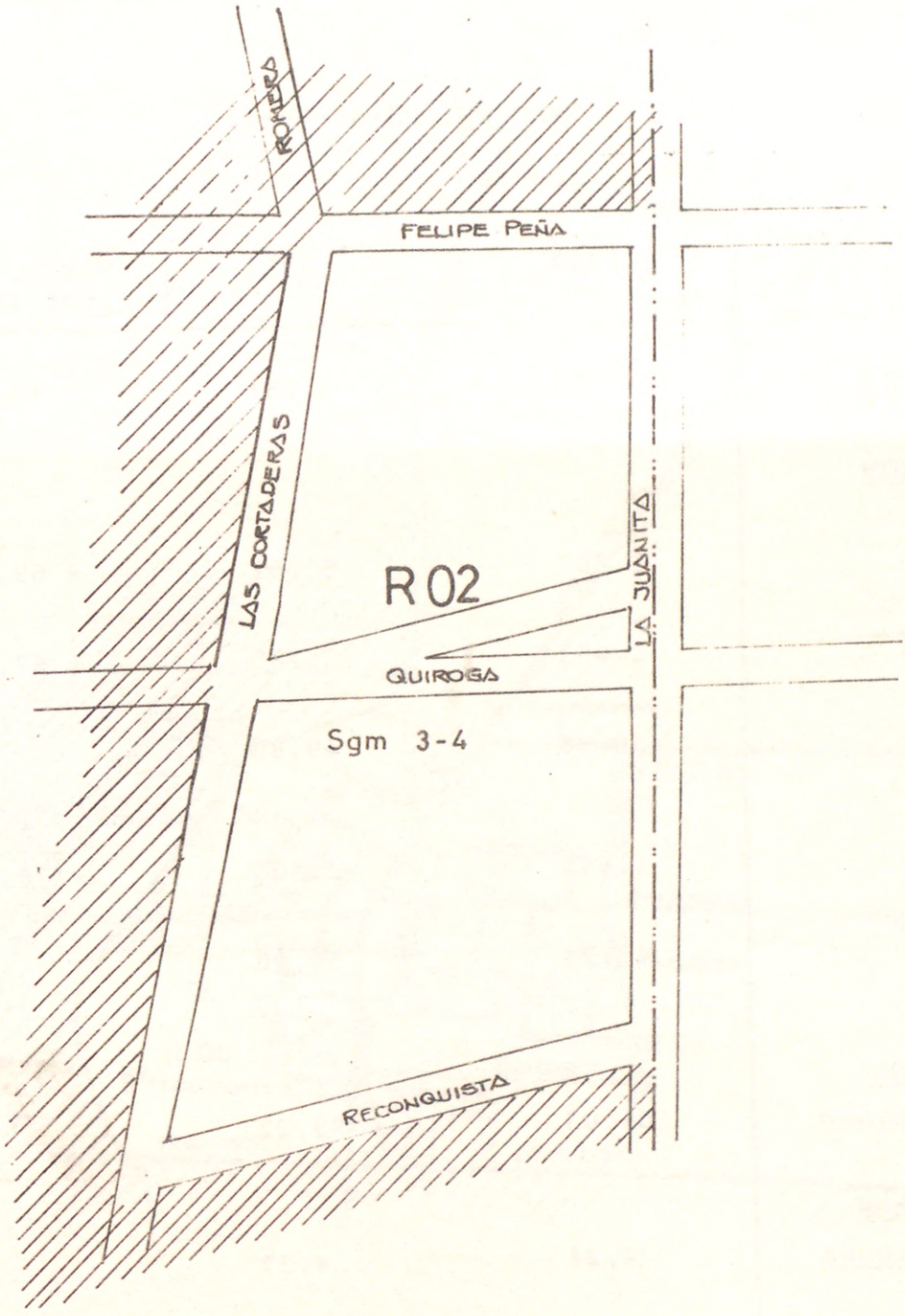

CEN '91
Dirección de Estadísticas e Investigaciones Económicas

CUADRO 65

LOCALIDAD: VILLA TULUMAYA

UBICACION GEOGRAFICA

DEPARTAMENTO: LAVALLE - 056

FRACCION: 06 RADIOS: 03-05-06-11

	1980	1991	VARIACION 1991-1980
VIVIENDAS	780	1.281	+ 64,23
POBLACION			
Total	3.307	5.592	+ 69,10
Varones	1.662	2.785	+ 67,57
Varones (en %)	50,26	49,80	
Mujeres	1.645	2.807	+ 70,64
Mujeres (en %)	49,74	50,20	
Indice de masculinidad	101,03	99,22	
Habitantes por vivienda	4,24	4,37	

Plano 25

VILLA TULUMAYA

LAVALLE

FRACCION 06

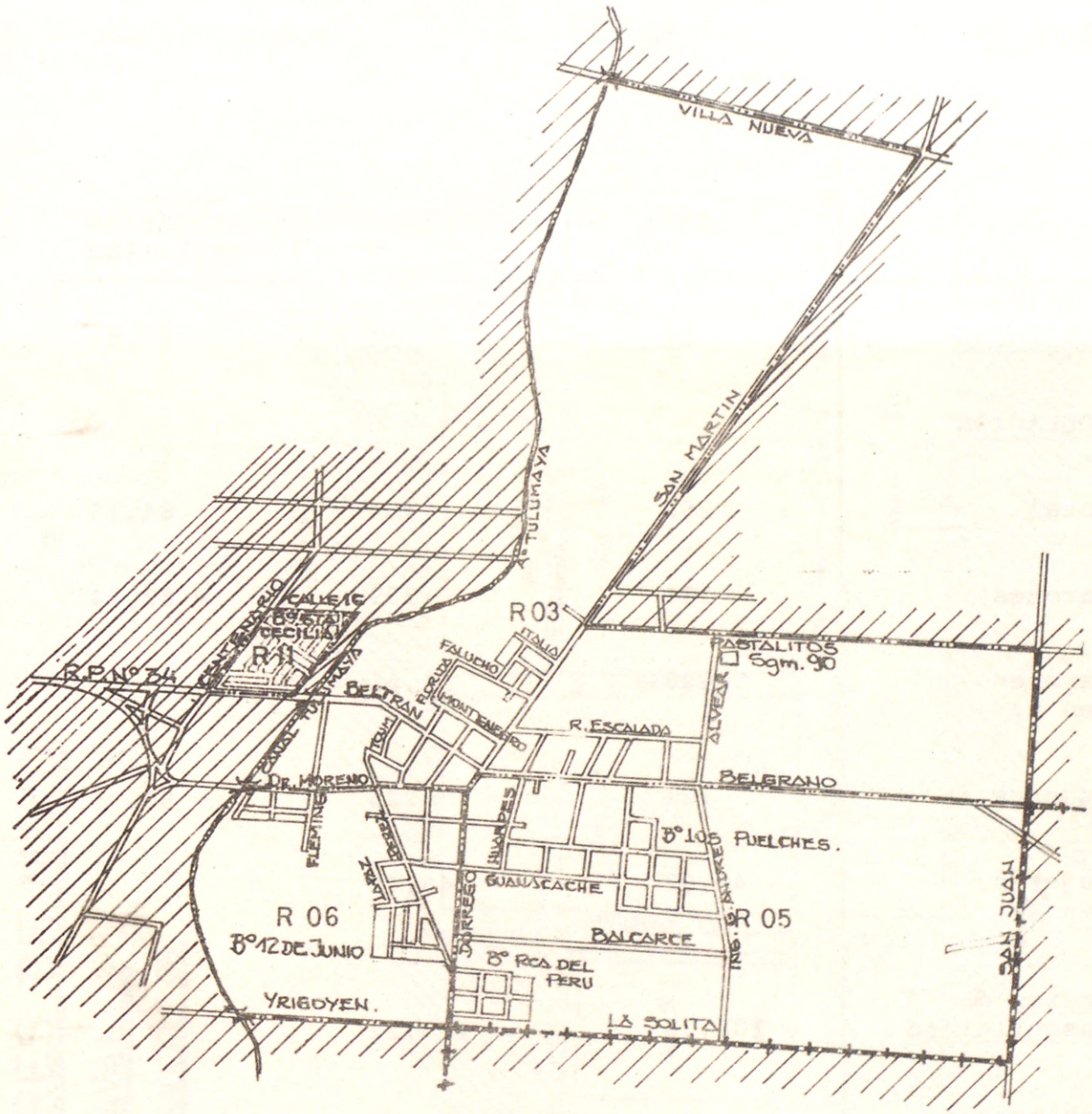

CEN '91
Dirección de Estadísticas e Investigaciones Económicas

CUADRO 66

LOCALIDAD: 3 DE MAYO

UBICACION GEOGRAFICA

DEPARTAMENTO: LAVALLE - 056

FRACCION: 06 RADIO : 08 SEGMENTOS: (80-81-82 83-84-85)

	1980	1991	VARIACION 1991-1980
VIVIENDAS	67	111	+ 65,67
POBLACION			
Total	252	464	+ 84,13
Varones	131	239	+ 82,44
Varones (en %)	51,98	51,51	
Mujeres	121	225	+ 85,95
Mujeres (en %)	48,02	48,49	
Indice de masculinidad	108,26	106,22	
Habitantes por vivienda	3,76	4,18	

Plano 26

TRES DE MAYO

LAVALLE

FRACCION 06

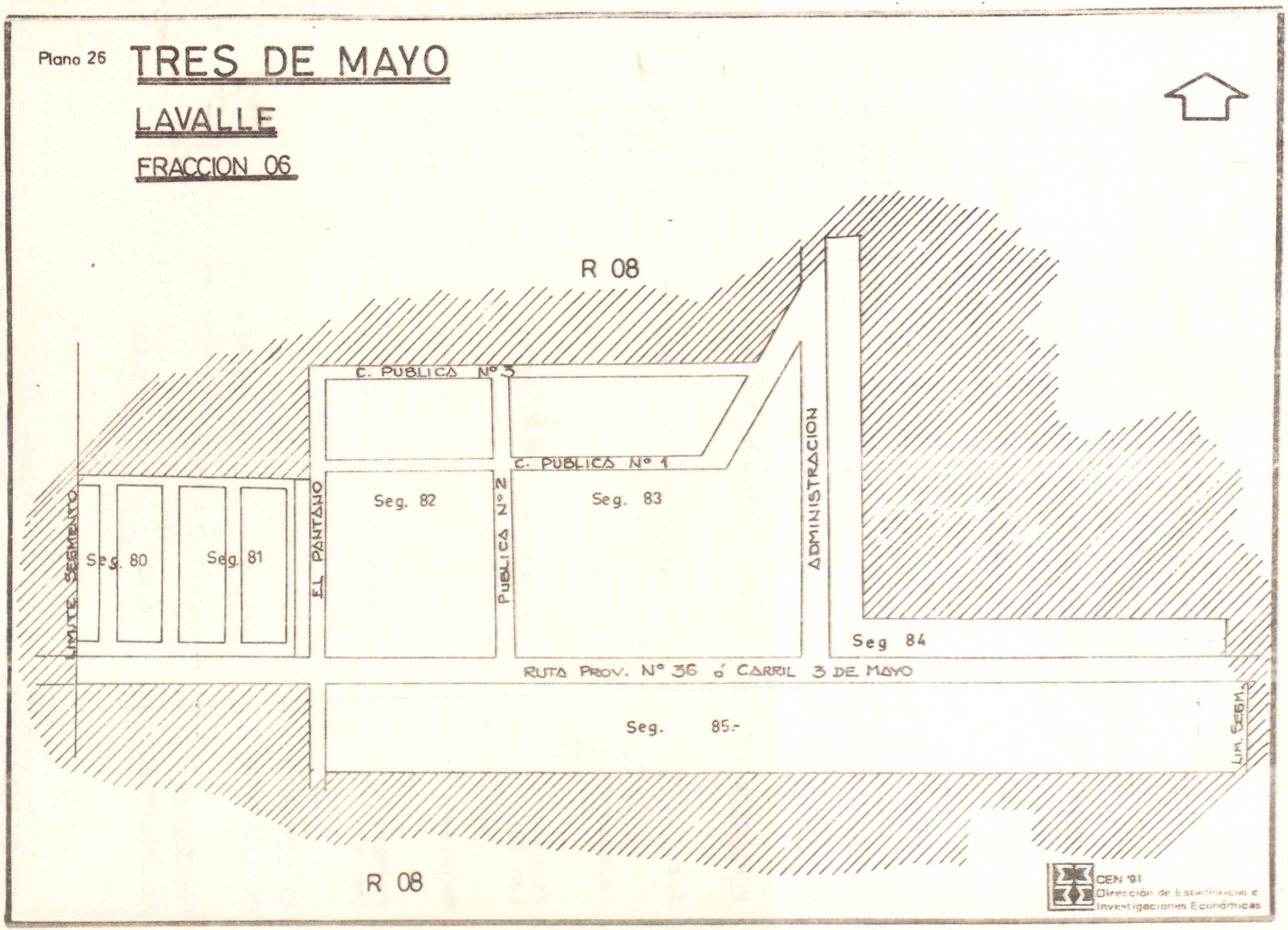

CUADRO 67

LOCALIDAD: JOCOLI VIEJO

UBICACION GEOGRAFICA

DEPARTAMENTO: LAVALLE - 056

FRACCION: 06 RADIO : 10 SEGMENTOS: (80-81)

	1980	1991	VARIACION 1991-1980
VIVIENDAS	31	43	+ 38,71
POBLACION			
Total	141	167	+ 18,44
Varones	80	82	+ 2,50
Varones (en %)	56,74	49,10	
Mujeres	61	85	+ 39,34
Mujeres (en %)	43,26	50,90	
Indice de masculinidad	131,15	96,47	
Habitantes por vivienda	4,55	3,88	

Plano 27

JOCOLI VIEJO

LAVALLE

FRACCION 06 _ RADIO 10

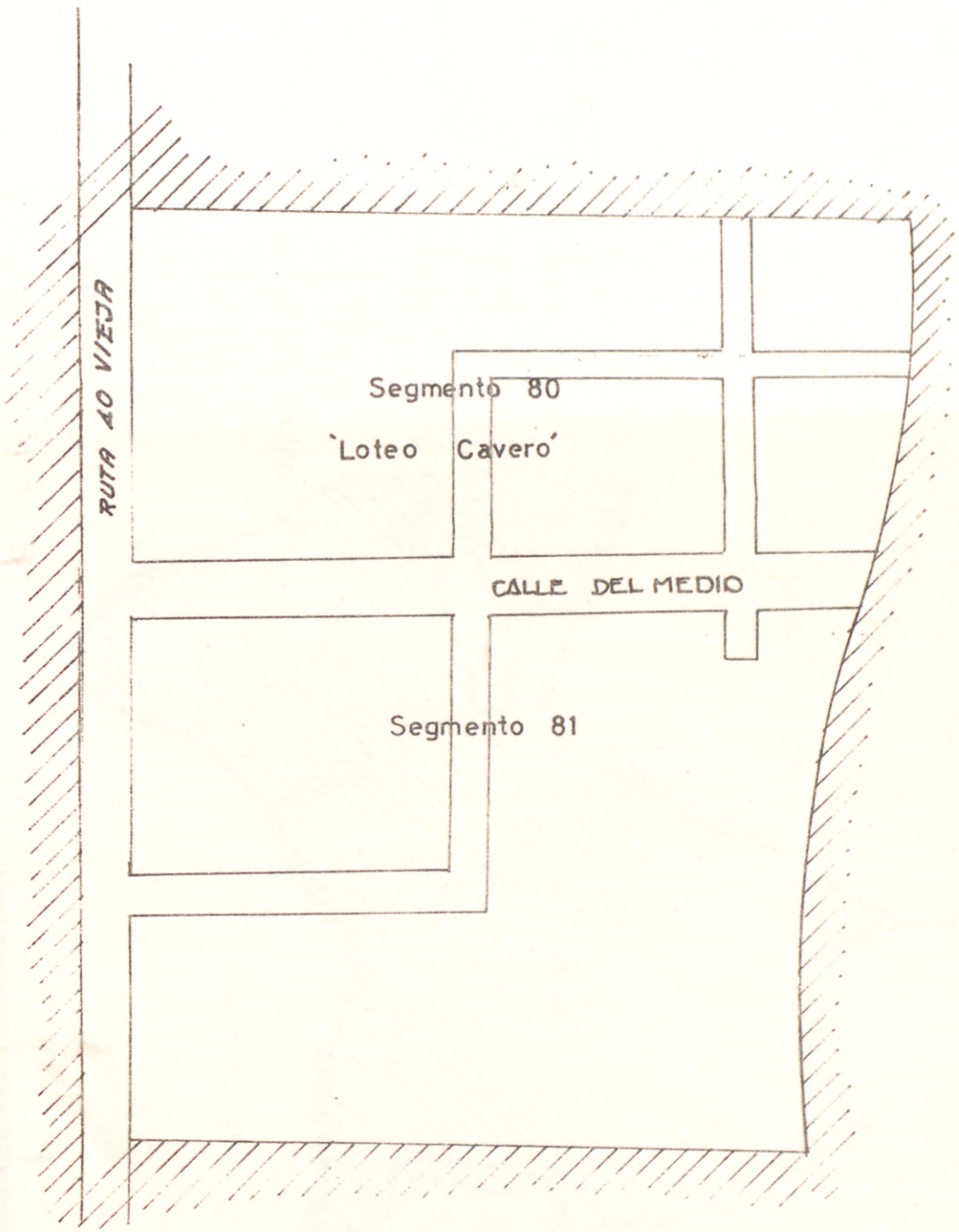

CEN '91
Dirección de Estadísticas e Investigaciones Económicas

Plano 28

LUJAN DE CUYO

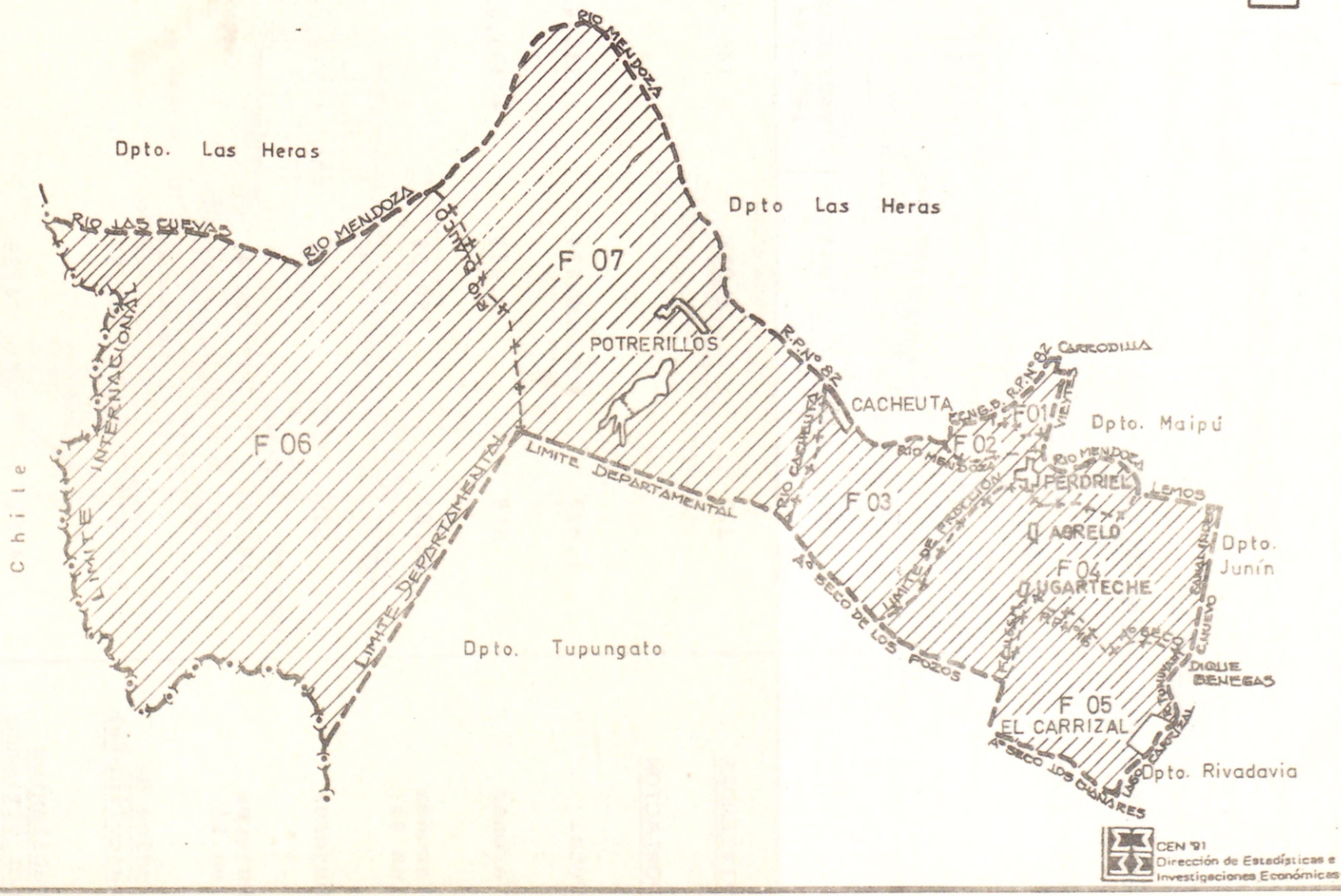

CUADRO 68

LOCALIDAD: PERDRIEL

UBICACION GEOGRAFICA

DEPARTAMENTO: LUJAN DE CUYO - 063

FRACCION	RADIOS	SEGMENTOS
03	04-06-08-09 03 10	(01-02-03-04-05-06) (80-81-82-83-84)

	1980	1991	VARIACION 1991-1980
VIVIENDAS	227	1.011	+ 345,37
POBLACION			
Total	1.023	4.434	+ 333,43
Varones	518	2.243	+ 333,01
Varones (en %)	50,64	50,59	
Mujeres	505	2.191	+ 333,86
Mujeres (en %)	49,36	49,41	
Indice de masculinidad	102,57	102,37	
Habitantes por vivienda	4;51	4,39	

Plano 29

PERDRIEL

LUJAN DE CUYO

FRACCION 03

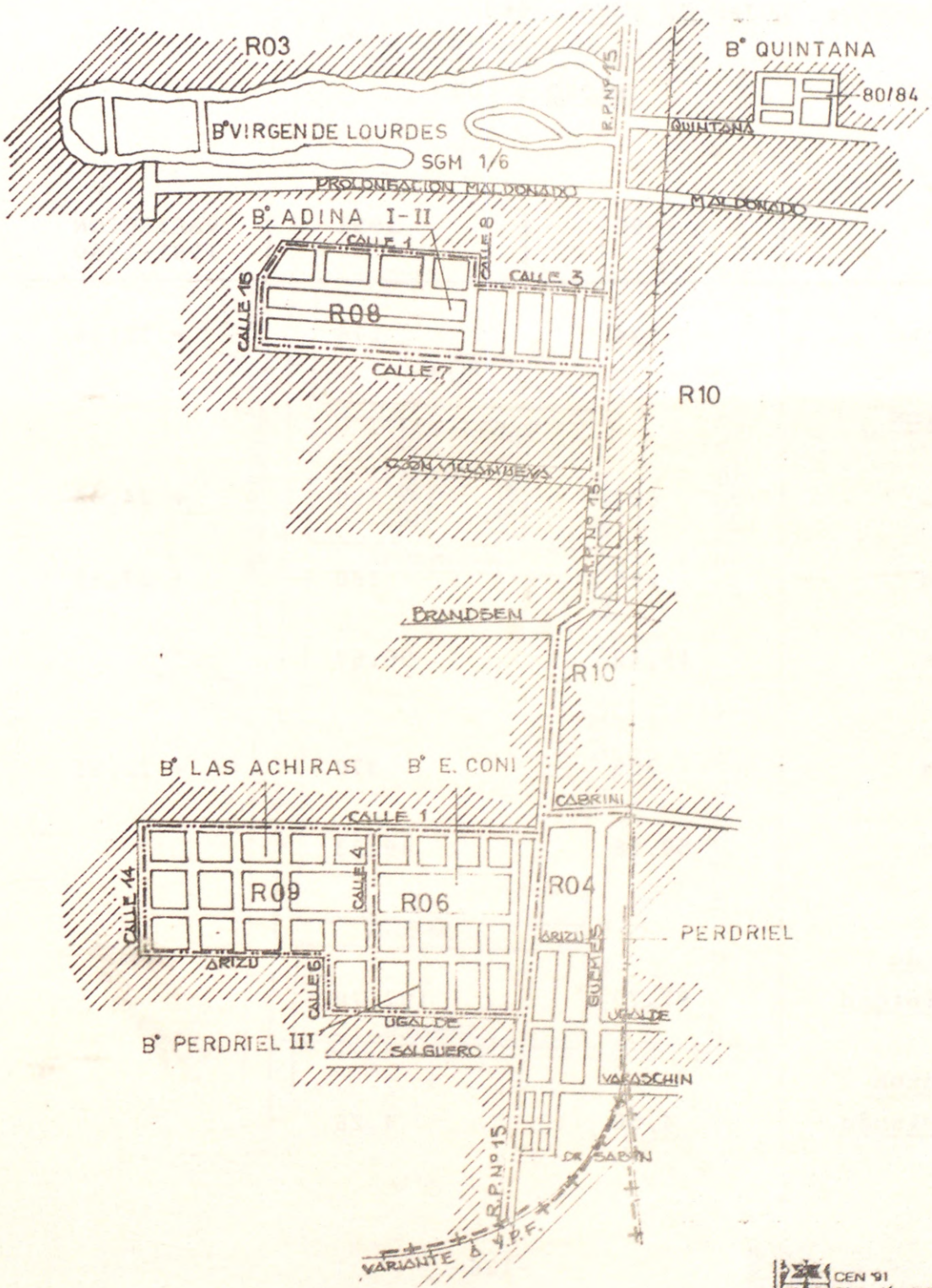

CEN '91
Dirección de Estadísticas e Investigaciones Económicas

CUADRO 69

LOCALIDAD: AGRELO

UBICACION GEOGRAFICA

DEPARTAMENTO: LUJAN DE CUYO - 063

FRACCION: 04 RADIO : 03

	1980	1991	VARIACION 1991-1980
VIVIENDAS	134	176	+ 31,34
POBLACION			
Total	603	750	+ 24,38
Varones	298	380	+ 27,52
Varones (en %)	49,42	50,67	
Mujeres	305	370	+ 21,31
Mujeres (en %)	50,58	49,33	
Indice de masculinidad	97,70	102,70	
Habitantes por vivienda	4,50	4,26	

Plano 30

AGRELO

LUJAN DE CUYO

FRACCION 04

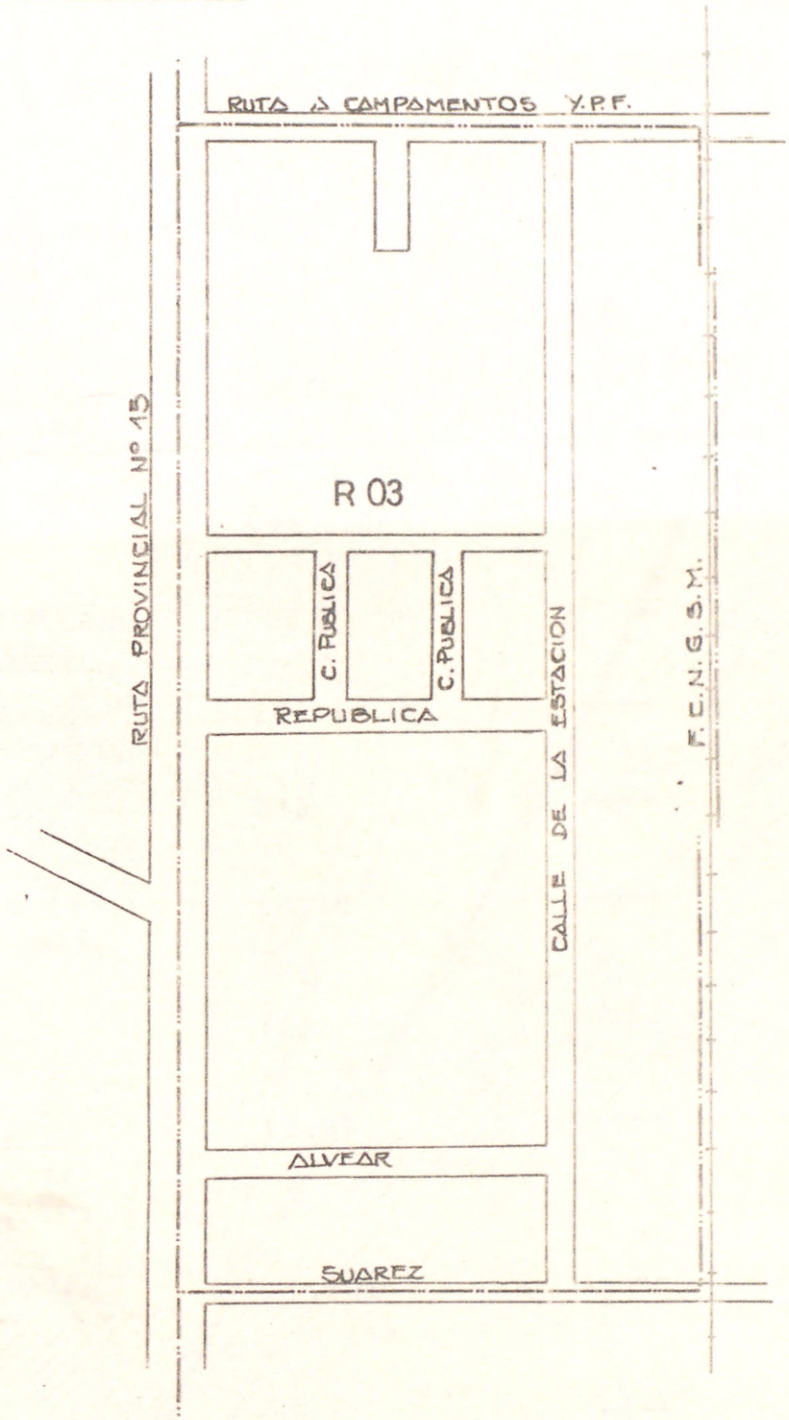

CEN '91
Dirección de Estadísticas e Investigaciones Económicas

CUADRO 70

LOCALIDAD: UGARTECHE

UBICACION GEOGRAFICA

DEPARTAMENTO: LUJAN DE CUYO - 063

FRACCION	RADIOS	SEGMENTOS
04	02	(07-80-81-82-83)
	07	(80-81-82-83 84-85-86-87)

	1980	1991	VARIACION 1991-1980
VIVIENDAS	----	280	----
POBLACION			
Total	----	1.193	----
Varones	----	616	----
Varones (en %)	----	51,63	
Mujeres	----	577	----
Mujeres (en %)	----	48,37	
Indice de masculinidad	----	106,76	
Habitantes por vivienda	----	4,26	

* NOTA : Incluye B° GOSUL, B° AMELIA, B° CARLI, B° FLORIDA, núcleos poblacionales constituídos con posterioridad al CEN'80, por tal motivo no se consignan datos.-

Plano 31

UGARTECHE

LUJAN DE CUYO

FRACCION 04

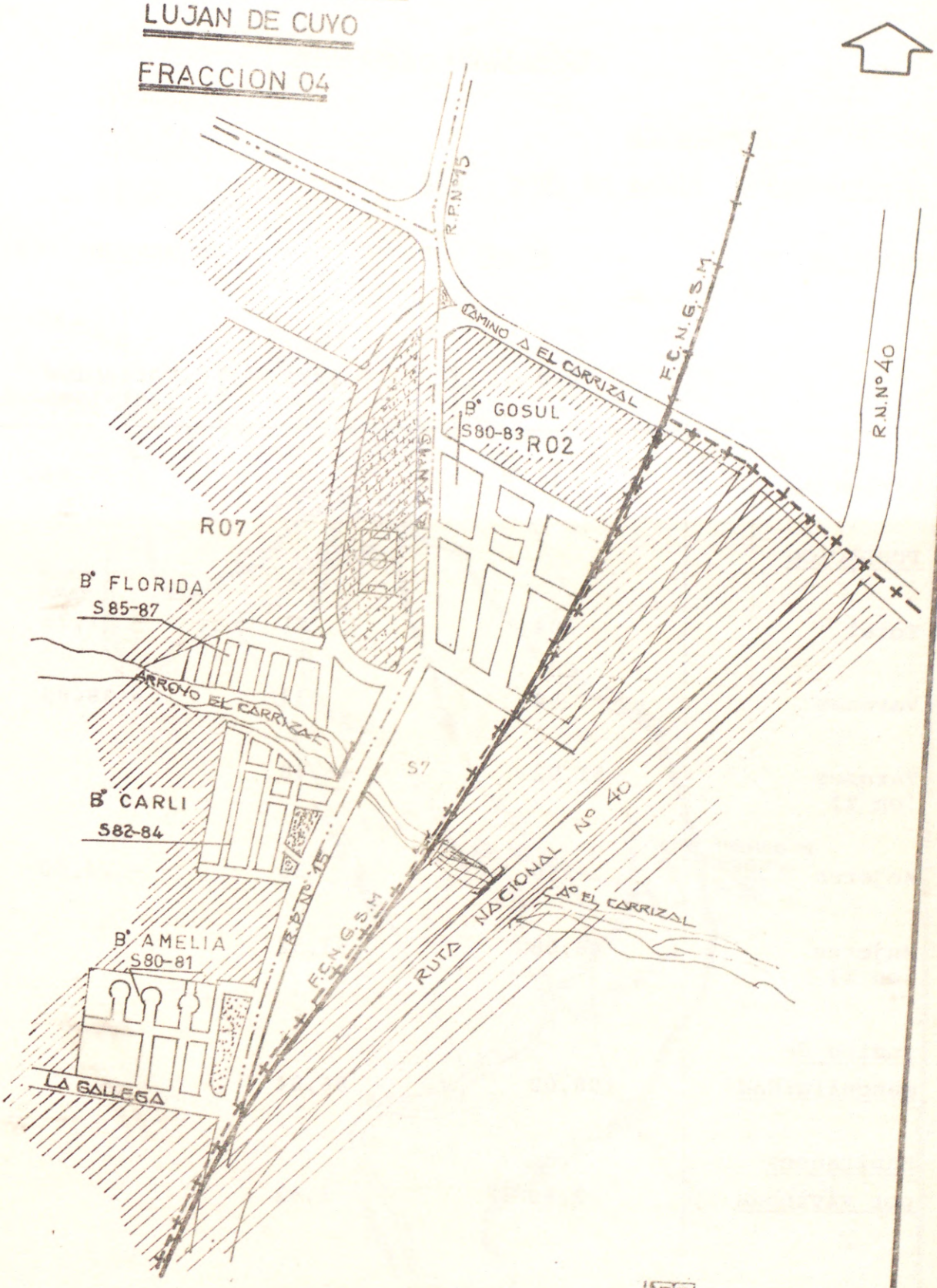

CEN '91
Dirección de Estadísticas e Investigaciones Económicas

CUADRO 71

LOCALIDAD: CACHEUTA

UBICACION GEOGRAFICA

DEPARTAMENTO: LUJAN DE CUYO - 063

FRACCION: 03 RADIO : 01 SEGMENTOS: (03-04)

	1980	1991	VARIACION 1991-1980
VIVIENDAS	40	50	+ 25,00
POBLACION			
Total	104	71	- 31,73
Varones	54	33	- 38,89
Varones (en %)	51,92	46,48	
Mujeres	50	38	- 24,00
Mujeres (en %)	48,08	53,52	
Indice de masculinidad	108,00	86,84	
Habitantes por vivienda	2,60	1,42	

Plano 32

CACHEUTA

LUJAN DE CUYO

FRACCION 03

RADIO 01

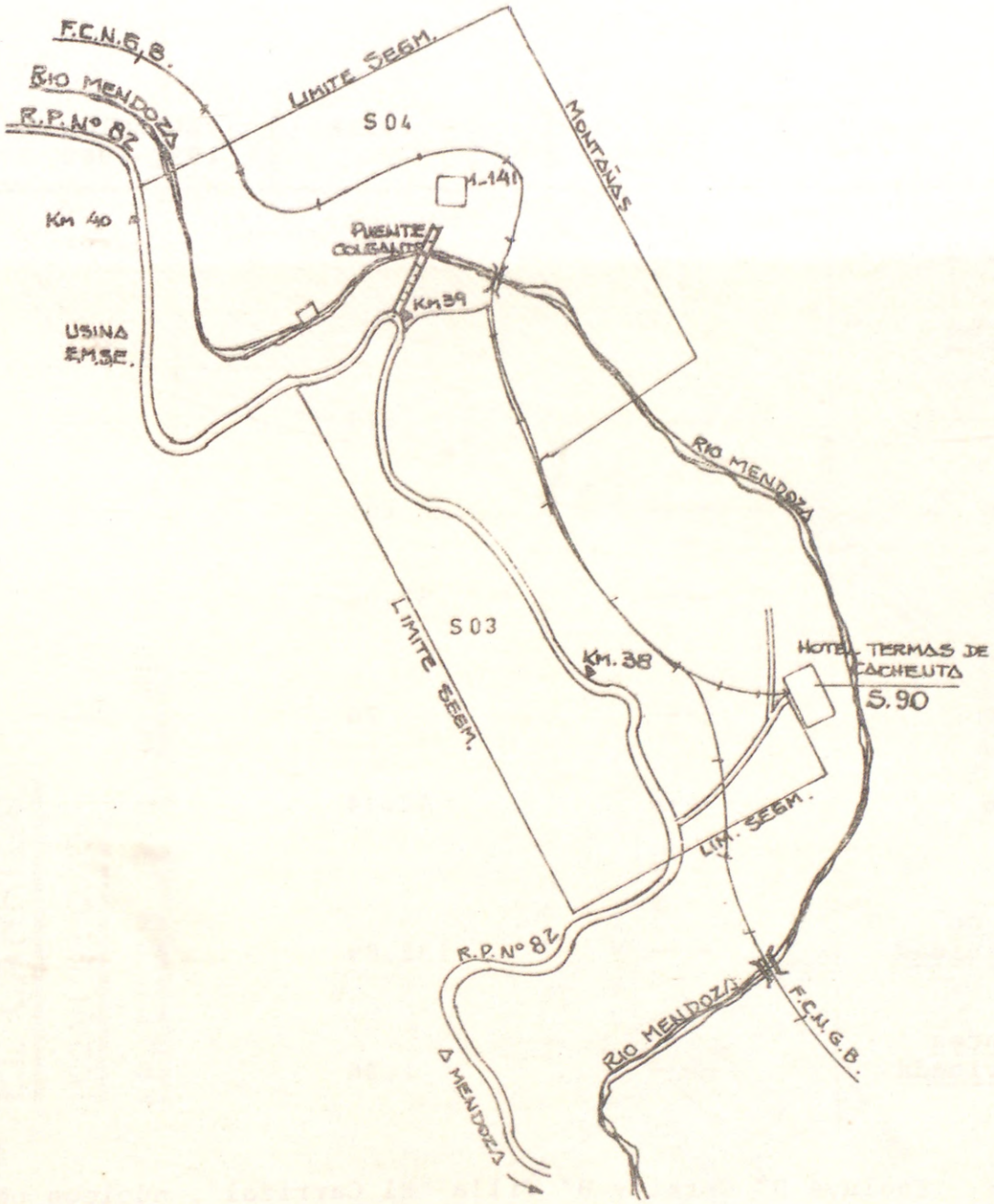

CEN '91
Dirección de Estadísticas e Investigaciones Económicas

CUADRO 72

LOCALIDAD: EL CARRIZAL

UBICACION GEOGRAFICA

DEPARTAMENTO: LUJAN DE CUYO - 063

FRACCION: 05 RADIO : 02 SEGMENTOS: (80-81-82-83 84-85-86-90)

	1980	1991*	VARIACION 1991-1980
VIVIENDAS	----	141	----
POBLACION			
Total	----	177	----
Varones	----	101	----
Varones (en %)	----	57,06	
Mujeres	----	76	----
Mujeres (en %)	----	42,94	
Indice de masculinidad	----	132,89	
Habitantes por vivienda	----	1,26	

* NOTA: Incluye B° Coral y B° Villa "El Carrizal", núcleos poblacionales constituídos con posterioridad al CEN'80, por tal motivo no se consignan datos.-

Plano 33

EL CARRIZAL

LUJAN DE CUYO

FRACCION 05 RADIO 02

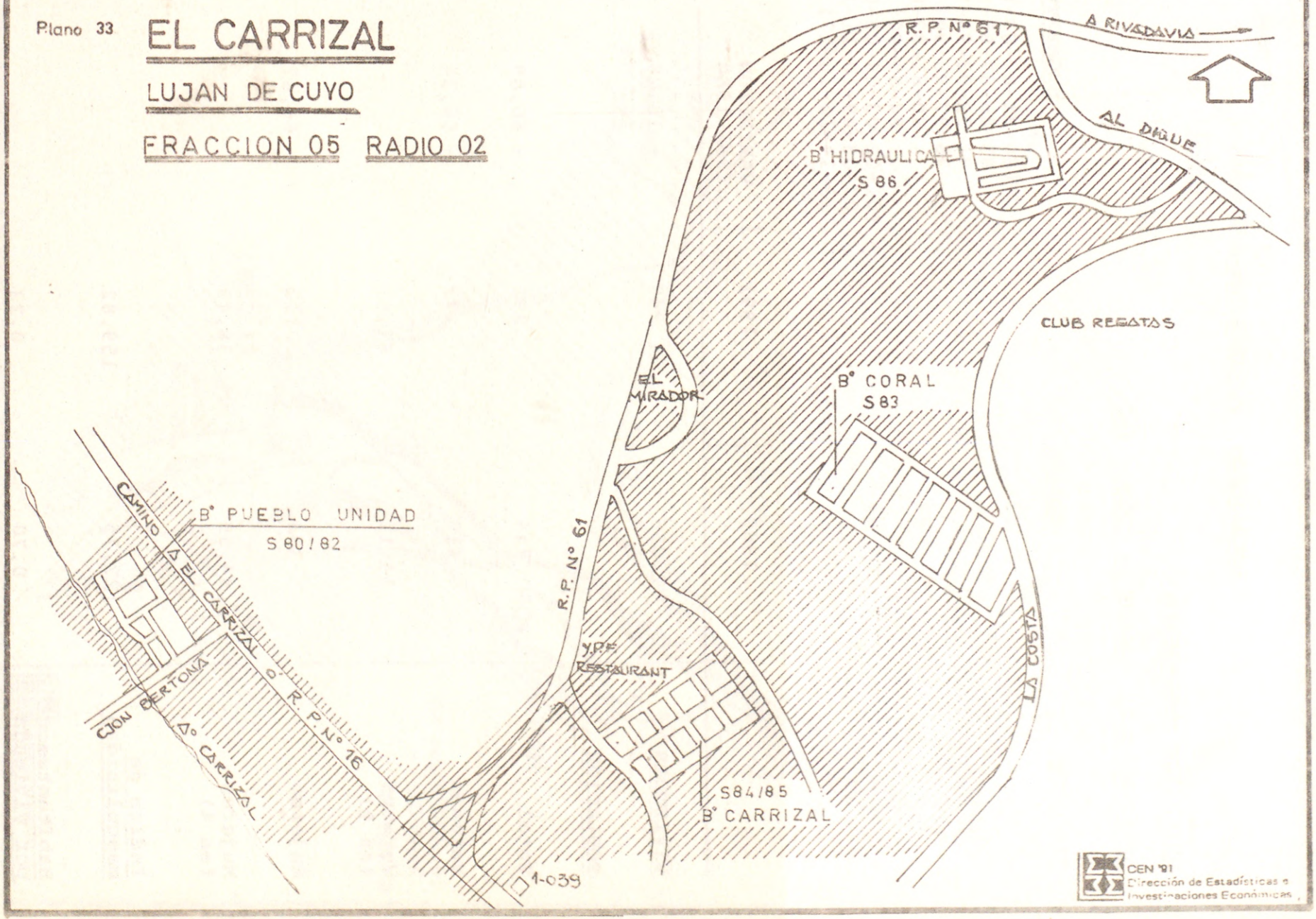

CUADRO 73

LOCALIDAD: POTRERILLOS

UBICACION GEOGRAFICA

DEPARTAMENTO: LUJAN DE CUYO - 063

FRACCION	RADIOS	SEGMENTOS
07	02	(80-81-82-83-84 85-86-87-88-89 91-92-93-94-95 96-97-98-90)
	03	(80-81-82-83 84-85-90)
	04	(01-02-03-04-05-06 07-08-09-10-11-12 13-14-15-16-17)

	1980	1991	VARIACION 1991-1980
VIVIENDAS	1.056	1.249	+ 18,28
POBLACION			
Total	744	291	- 60,89
Varones	410	179	- 56,34
Varones (en %)	55,11	61,51	
Mujeres	334	112	- 66,47
Mujeres (en %)	44,89	38,49	
Indice de masculinidad	122,75	159,82	
Habitantes por vivienda	0,70	0,23	

Plano 34

POTRERILLOS

LUJAN DE CUYO

FRACCION 07

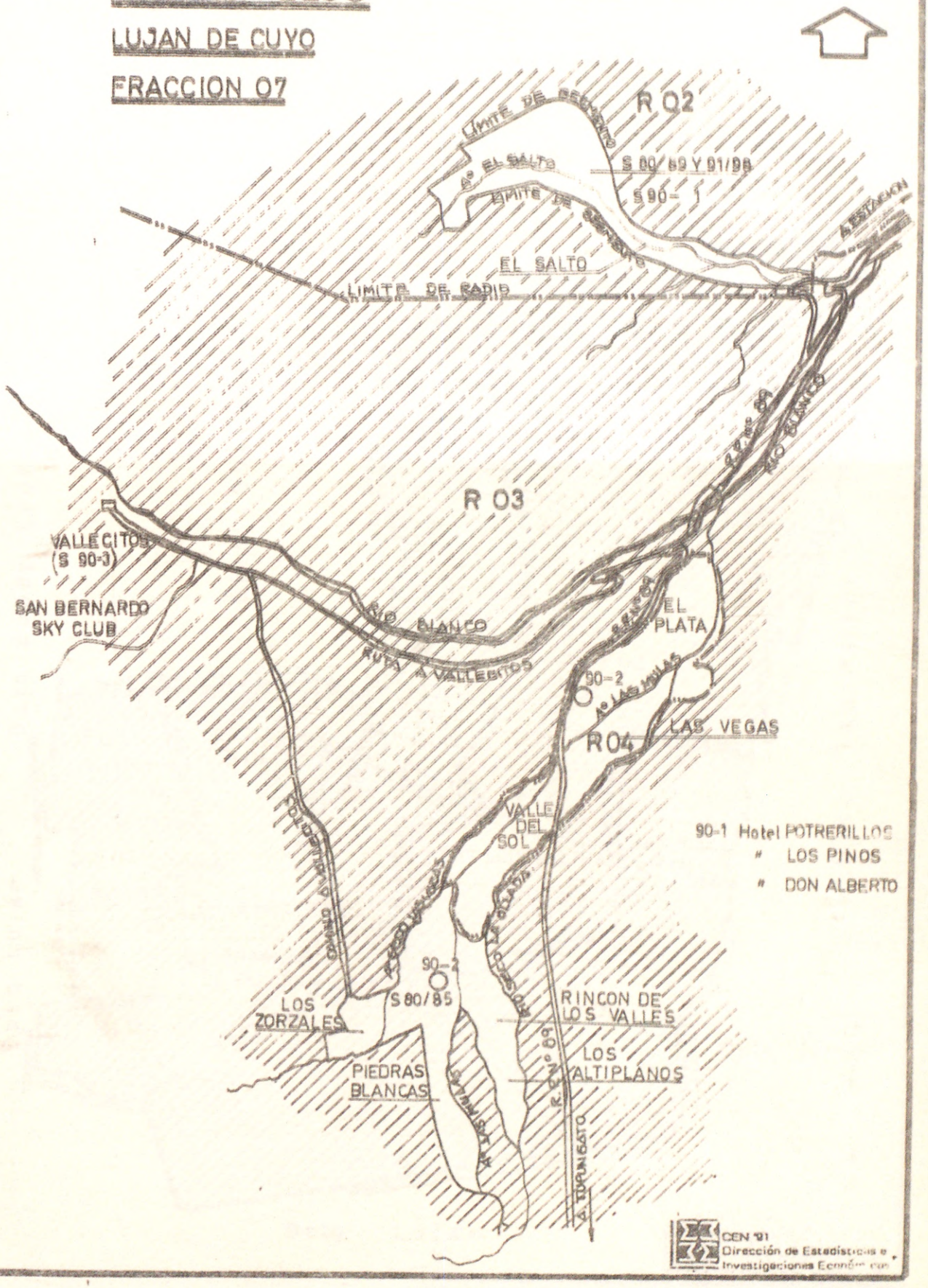

Plano 35

MAIPU

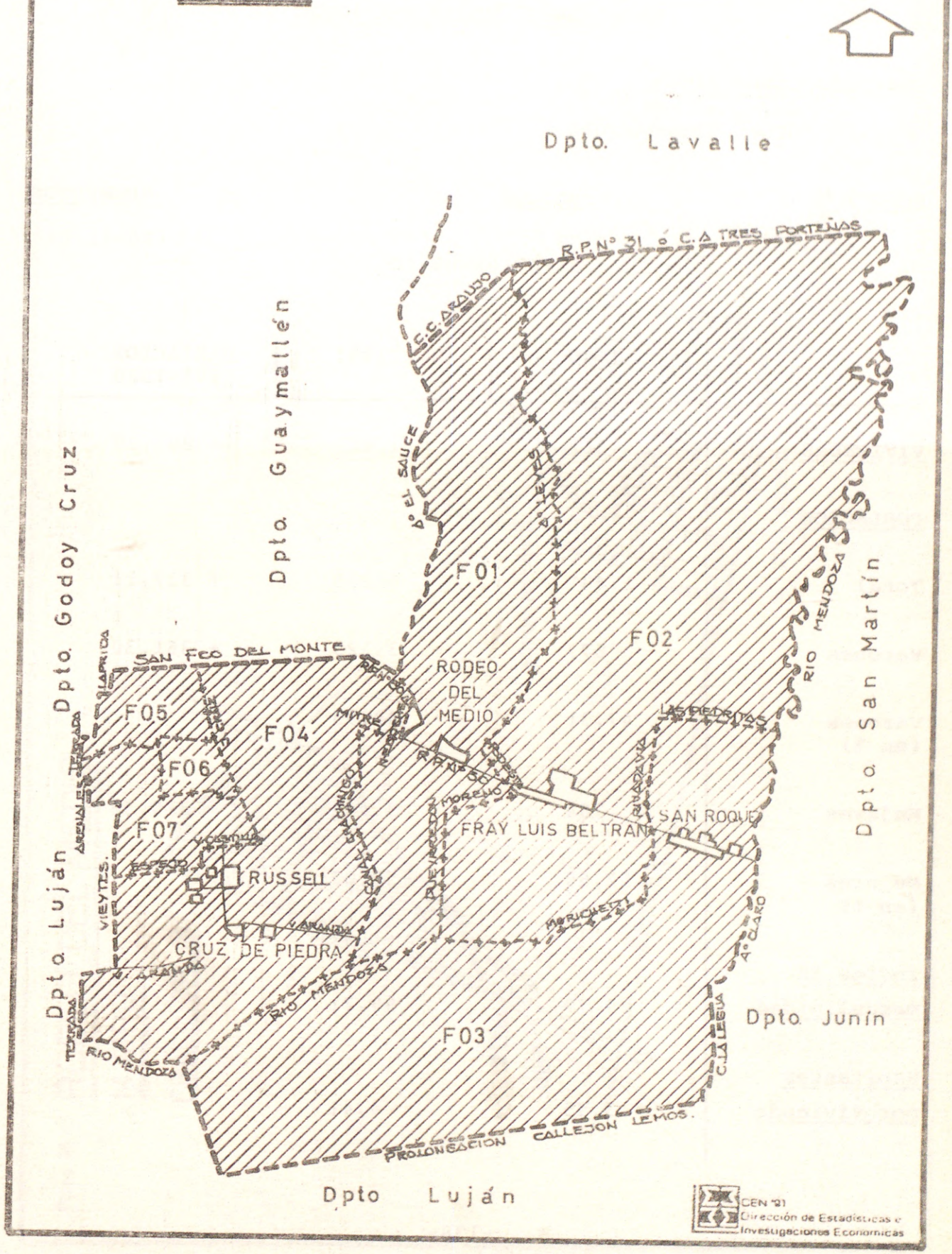

CEN '81
Dirección de Estadísticas e Investigaciones Económicas

CUADRO 74

LOCALIDAD: RODEO DEL MEDIO

UBICACION GEOGRAFICA

DEPARTAMENTO: MAIPU - 070

FRACCION	RADIOS	SEGMENTOS
01	03 06-07-08-09-10	(80-81-82)

	1980	1991	VARIACION 1991-1980
VIVIENDAS	362	1.419	+ 291,99
POBLACION			
Total	1.431	6.255	+ 337,11
Varones	677	3.123	+ 361,30
Varones (en %)	47,31	49,93	
Mujeres	754	3.132	+ 315,38
Mujeres (en %)	52,69	50,07	
Indice de masculinidad	89,79	99,71	
Habitantes por vivienda	3,95	4,41	

Plano 36

RODEO DEL MEDIO

MAIPU

FRACCION 01

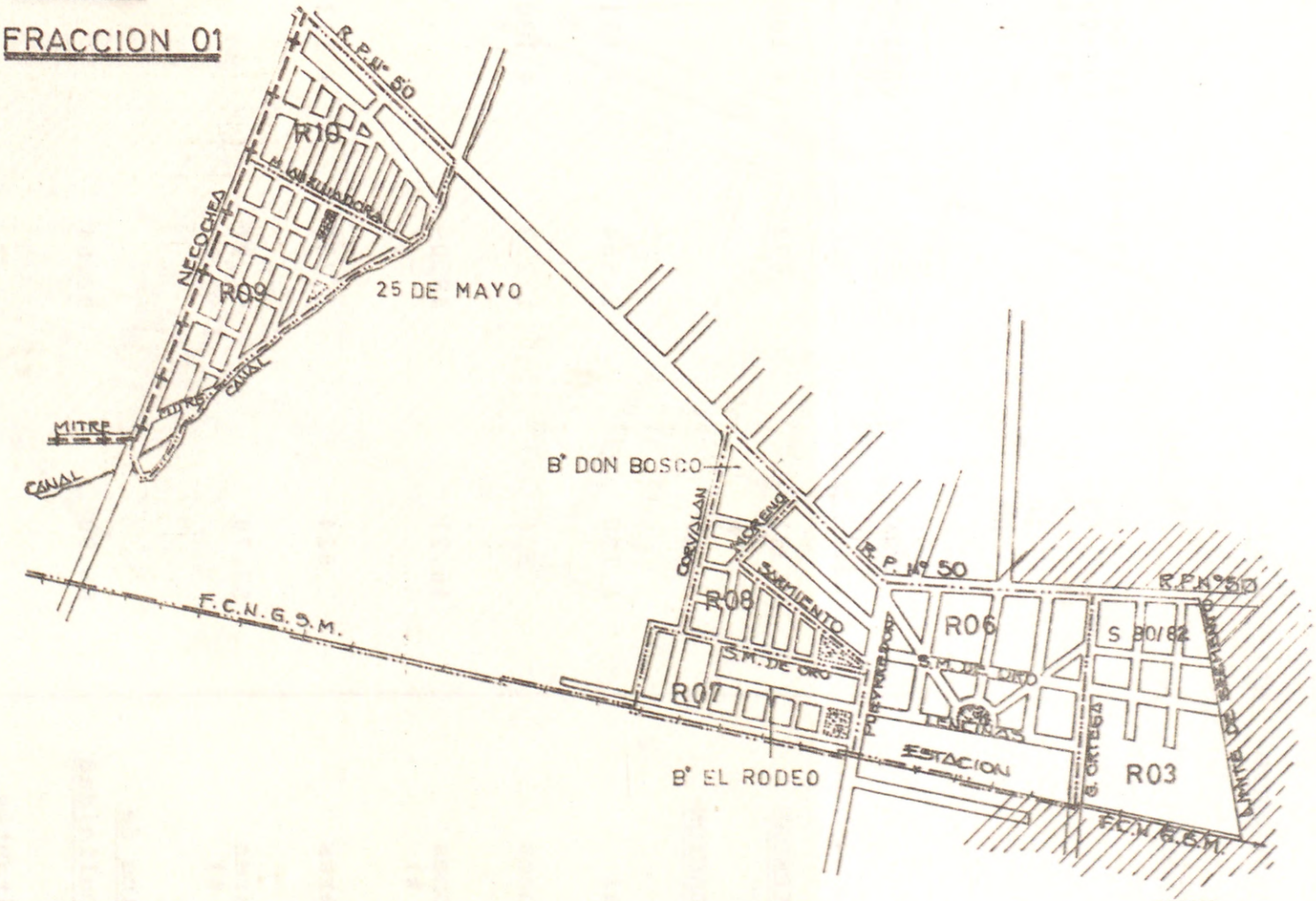

CEN '91
Dirección de Estadísticas e Investigaciones Económicas

CUADRO 75

LOCALIDAD: FRAY LUIS BELTRAN

UBICACION GEOGRAFICA

DEPARTAMENTO: MAIPU - 070

FRACCION	RADIOS	SEGMENTOS
02	07	(80-81-82-83-84-85-02-03)
	09	(04-05-80-81-82 83-84-85-86)
	10	(13)
	08	

	1980	1991	VARIACION 1991-1980
VIVIENDAS	321	673	+ 109,66
POBLACION			
Total	1.160	2.564	+ 121,03
Varones	536	1.233	+ 130,04
Varones (en %)	46,21	48,09	
Mujeres	624	1.331	+ 113,30
Mujeres (en %)	53,79	51,91	
Indice de masculinidad	85,90	92,64	
Habitantes por vivienda	3,61	3,81	

Plano 37

FRAY LUIS BELTRAN

MAIPU

FRACCION 02

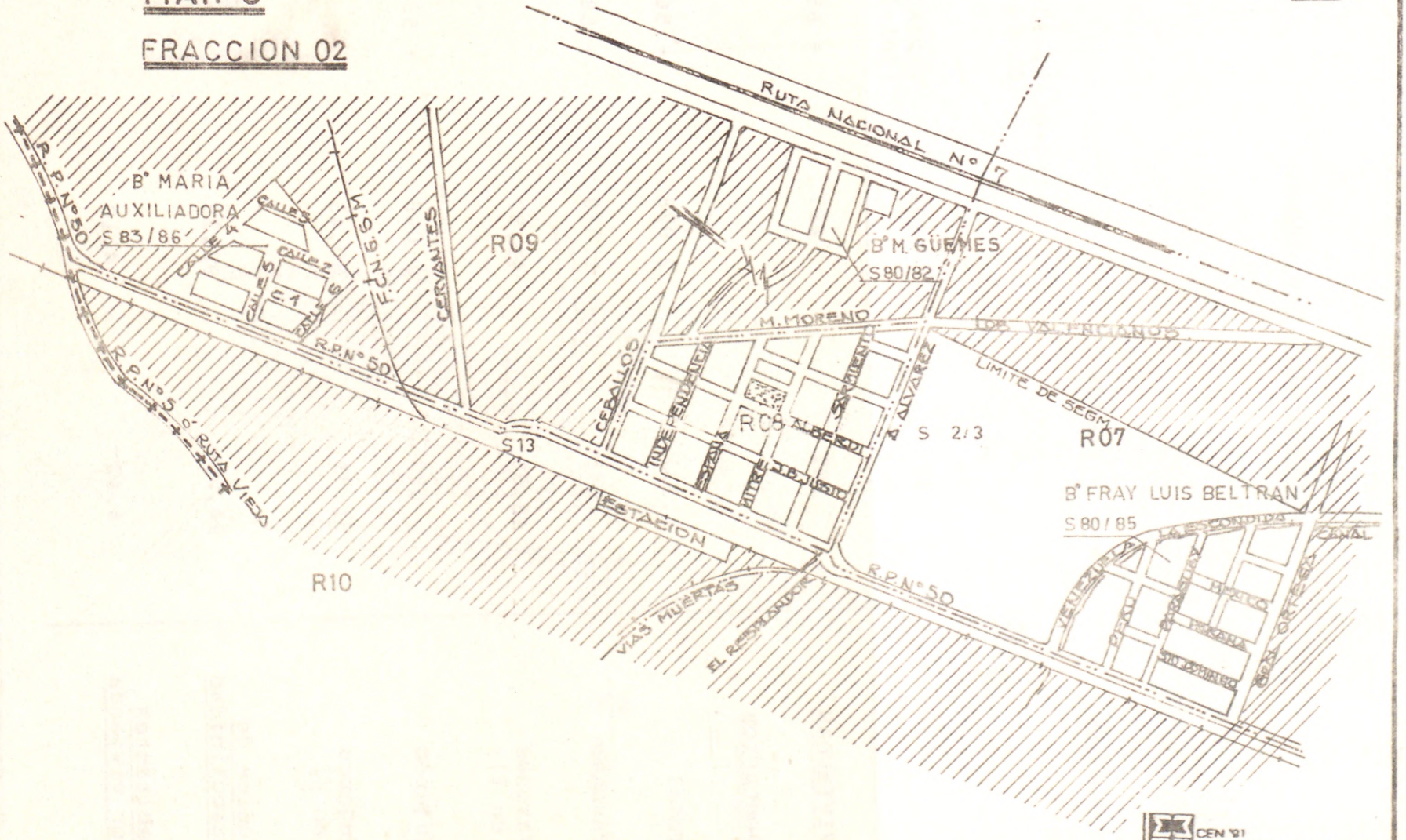

CUADRO 76

LOCALIDAD: SAN ROQUE

UBICACION GEOGRAFICA

DEPARTAMENTO: MAIPU - 070

FRACCION	RADIOS	SEGMENTOS
03	01	(80-81-82-83-84-85-86)
	02	(01-04-07-08-10)
	05	

	1980	1991	VARIACION 1991-1980
VIVIENDAS	301	497	+ 65,12
POBLACION			
Total	1.331	2.078	+ 56,12
Varones	648	1.030	+ 58,95
Varones (en %)	48,69	49,57	
Mujeres	683	1.048	+ 53,44
Mujeres (en %)	51,31	50,43	
Indice de masculinidad	94,88	98,28	
Habitantes por vivienda	4,42	4,18	

Plano 38

SAN ROQUE

MAIPU

FRACCION 03

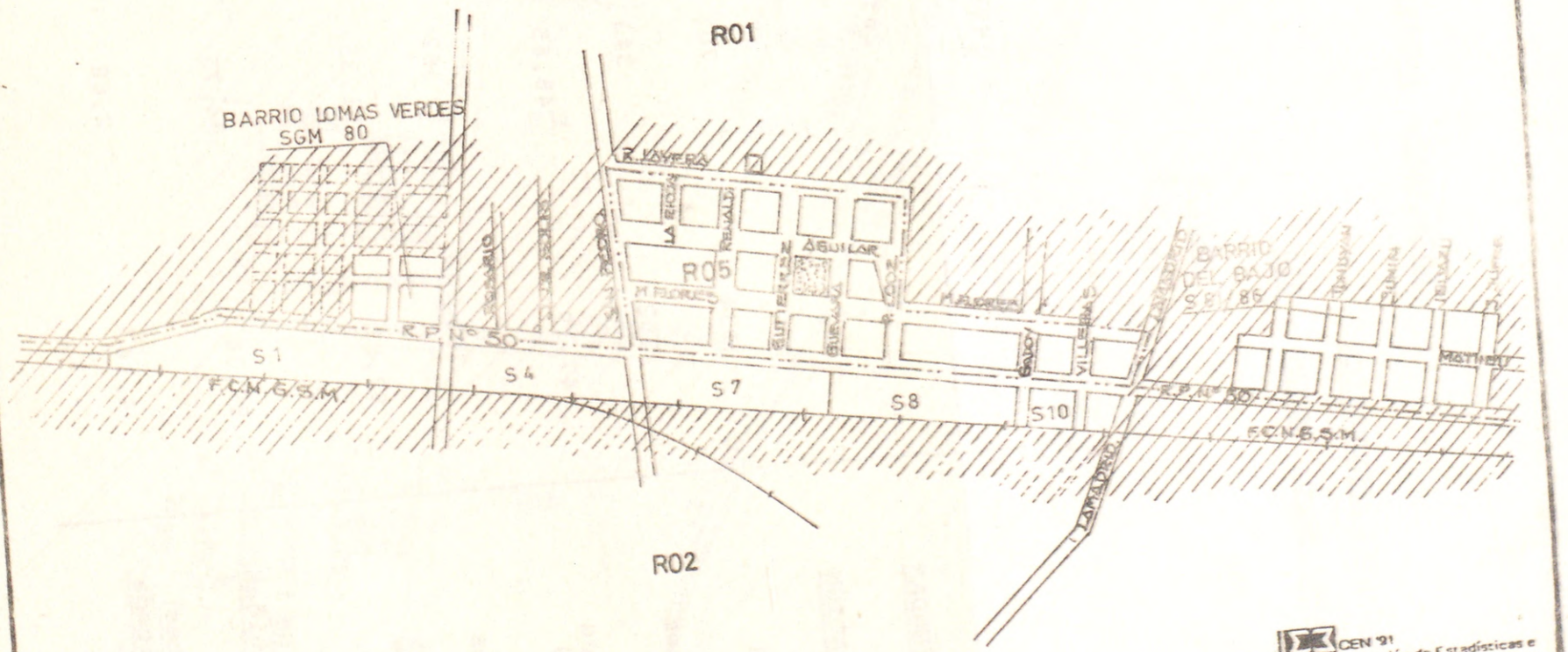

CEN '91
Dirección de Estadísticas e Investigaciones Económicas

CUADRO 77

LOCALIDAD: RUSSELL

UBICACION GEOGRAFICA

DEPARTAMENTO: MAIPU - 070

FRACCION	RADIOS	SEGMENTOS
04	14	(07-08-10-11)
	15	(07-08)
	16	(07-08-09-10-11-12)

	1980	1991	VARIACION 1991-1980
VIVIENDAS	129	263	+ 103,88
POBLACION			
Total	534	705	+ 32,02
Varones	252	343	+ 36,11
Varones (en %)	47,19	48,65	
Mujeres	282	362	+ 28,37
Mujeres (en %)	52,81	51,35	
Indice de masculinidad	89,36	94,75	
Habitantes por vivienda	4,14	2,68	

Plano 39

RUSSELL

MAIPU

FRACCION 04

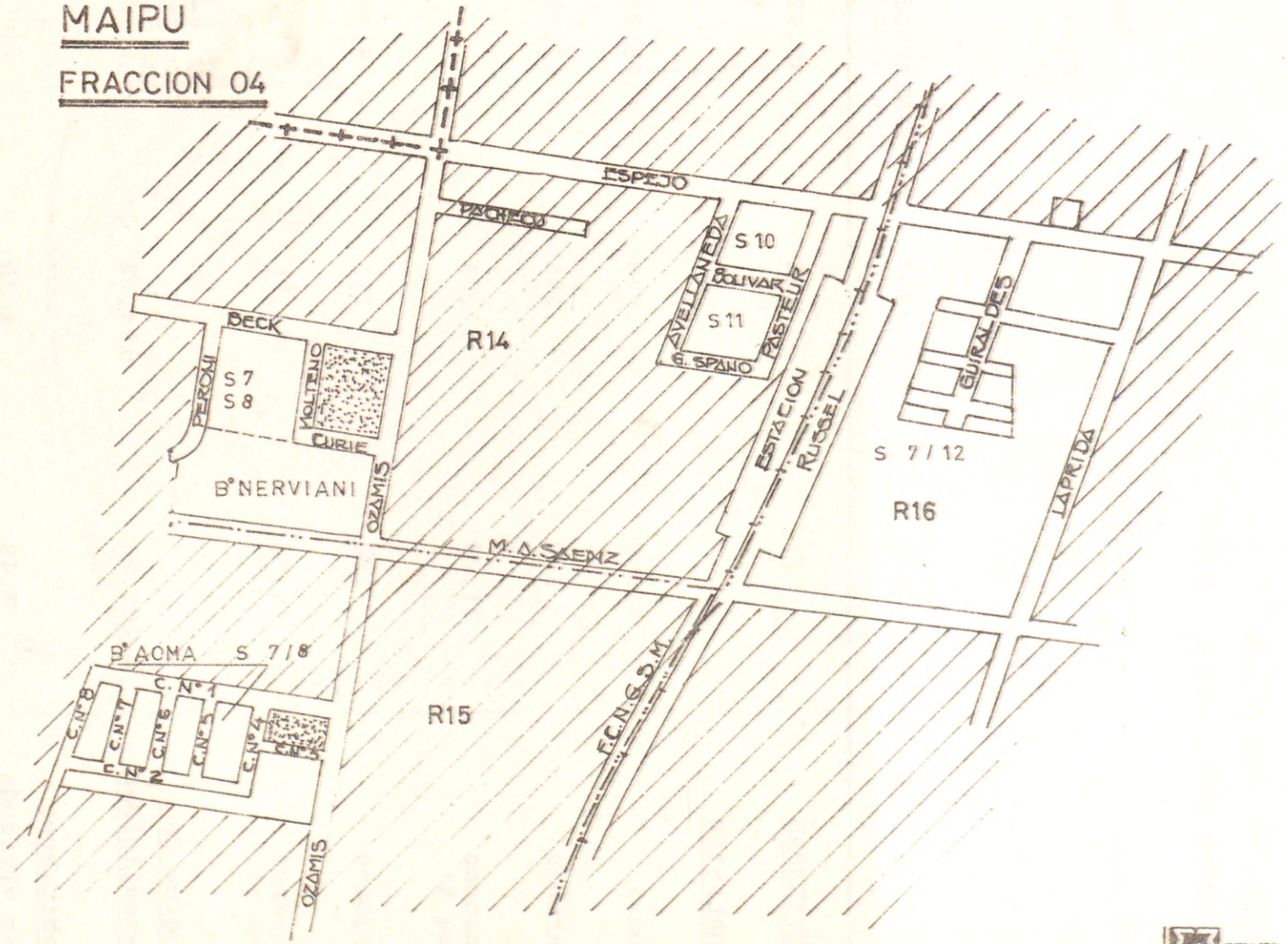

CEN '91
Dirección de Estadísticas e Investigaciones Económicas

CUADRO 78

LOCALIDAD: CRUZ DE PIEDRA

UBICACION GEOGRAFICA

DEPARTAMENTO: MAIPU - 070

FRACCION	RADIOS	SEGMENTOS
04	17	(80-81-82-83)
	21	(80-81-82-83)

	1980	1991	VARIACION 1991-1980
VIVIENDAS	71	132	+ 85,92
POBLACION			
Total	390	578	+ 48,21
Varones	200	295	+ 47,50
Varones (en %)	51,28	51,04	
Mujeres	190	283	+ 48,95
Mujeres (en %)	48,72	48,96	
Indice de masculinidad	105,26	104,24	
Habitantes por vivienda	5',49	4,38	

Plano 40

CRUZ DE PIEDRA

MAIPU

FRACCION 04

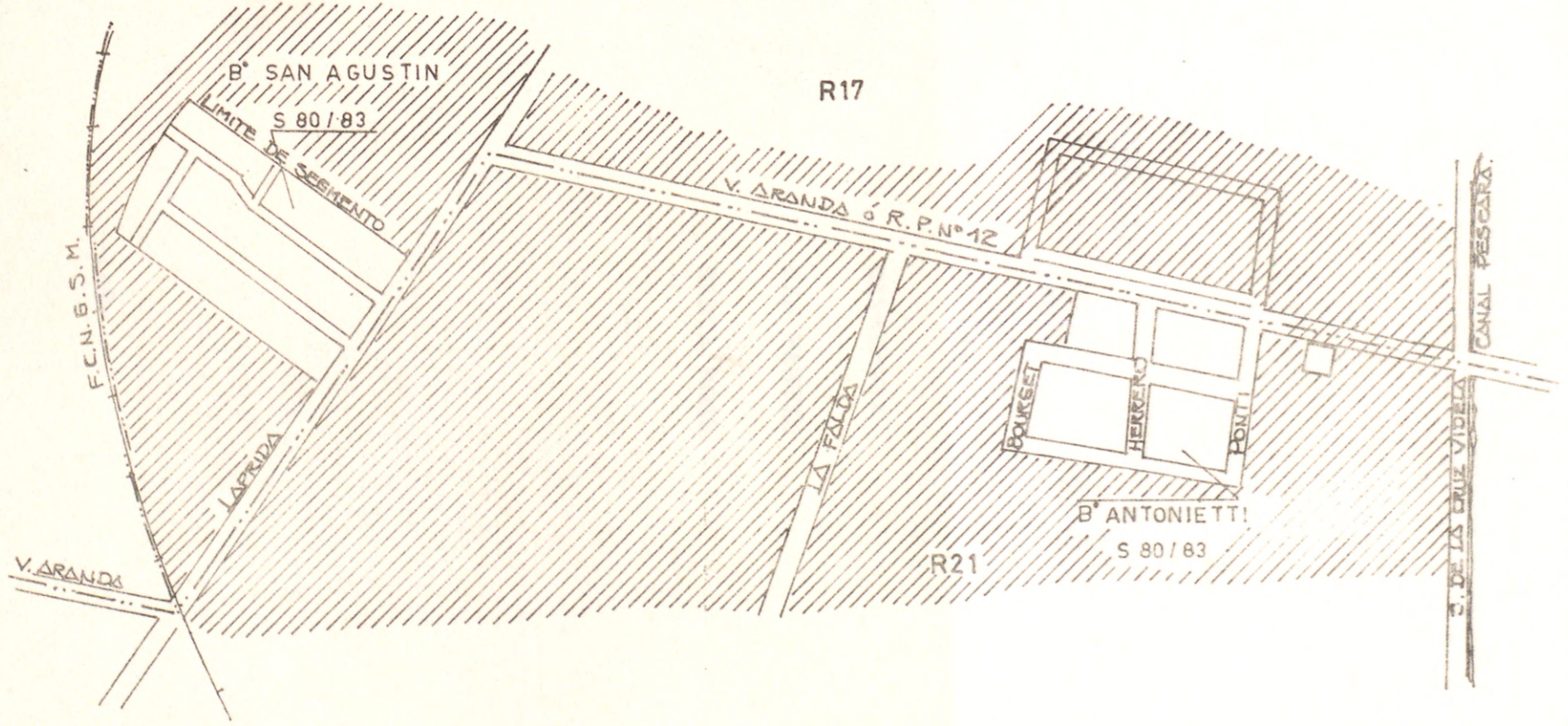

CEN '91
Dirección de Estadísticas e Investigaciones Económicas



ZONA II:

JUNIN

LA PAZ

RIVADAVIA

SAN MARTIN

SANTA ROSA

Plano 41 **JUNIN**

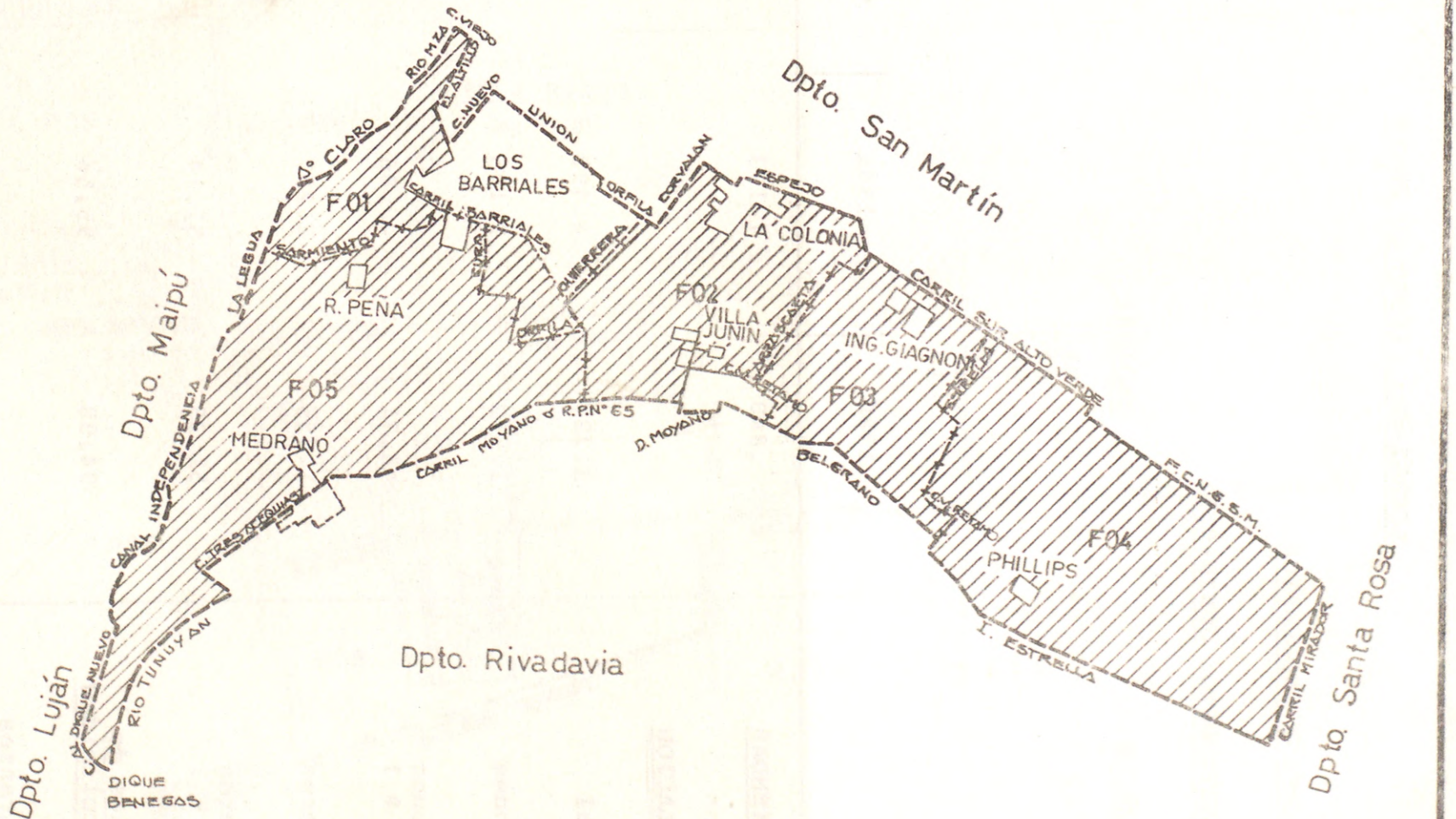

CEN '91
Dirección de Estadísticas e Investigaciones Económicas

CUADRO: 79

LOCALIDAD: CIUDAD DE JUNIN

UBICACION GEOGRAFICA

DEPARTAMENTO: JUNIN-035

FRACCION:	RADIOS:	SEGMENTOS:
02	03	(80-81)
	04	
	05	(80-81)
	08	
	12	
	13	

	1980	1991	VARIACION 1991-1980
VIVIENDAS	840	1.173	+ 39,64
POBLACION			
Total	3.227	4.492	+ 39,20
Varones	1.572	2.195	+ 39,63
Varones (en %)	48,71	48,86	
Mujeres	1.655	2.297	+ 38,79
Mujeres (en %)	51,29	51,14	
Indice de masculinidad	94,98	95,56	
Habitantes por vivienda	3,84	3,83	

Plano 42

CIUDAD DE JUNIN

JUNIN FRACCION 02



CEN '91
Dirección de Estadísticas e Investigaciones Económicas

CUADRO: 80

LOCALIDAD: LA COLONIA

UBICACION GEOGRAFICA

DEPARTAMENTO: JUNIN-035

FRACCION:	RADIOS:	SEGMENTOS:
02	01 06 07 09 10 11	(80-81-82)

	1980	1991	VARIACION 1991-1980
VIVIENDAS	984	1.770	+ 79,88
POBLACION			
Total	4.148	6.772	+ 63,26
Varones	1.975	3.275	+ 65,82
Varones (en %)	47,61	48,36	
Mujeres	2.173	3.497	+ 60,93
Mujeres (en %)	52,39	51,64	
Indice de masculinidad	90,89	93,65	
Habitantes por vivienda	4,22	3,83	

Plano 43

LA COLONIA

JUNIN

FRACCION 02



CUADRO: 81

LOCALIDAD: LOS BARRIALES

UBICACION GEOGRAFICA

DEPARTAMENTO: JUNIN-035

FRACCION:	RADIOS:	SEGMENTOS:
01	01	(02-03-06)
	02	
	04	
05	01	(80-81-82-83-84-85-86)

	1980	1991	VARIACION 1991-1980
VIVIENDAS	304	588	+ 93,42
POBLACION			
Total	1.205	2.194	+ 82,07
Varones	600	1.120	+ 86,67
Varones (en %)	49,79	51,05	
Mujeres	605	1.074	+ 77,52
Mujeres (en %)	50,21	48,95	
Indice de masculinidad	99,17	104,28	
Habitantes por vivienda	3,96	3,73	

Plano 44

LOS BARRIALES

JUNIN

FRACCION 01 RADIO 01-02-04

FRACCION 05 RADIO 01

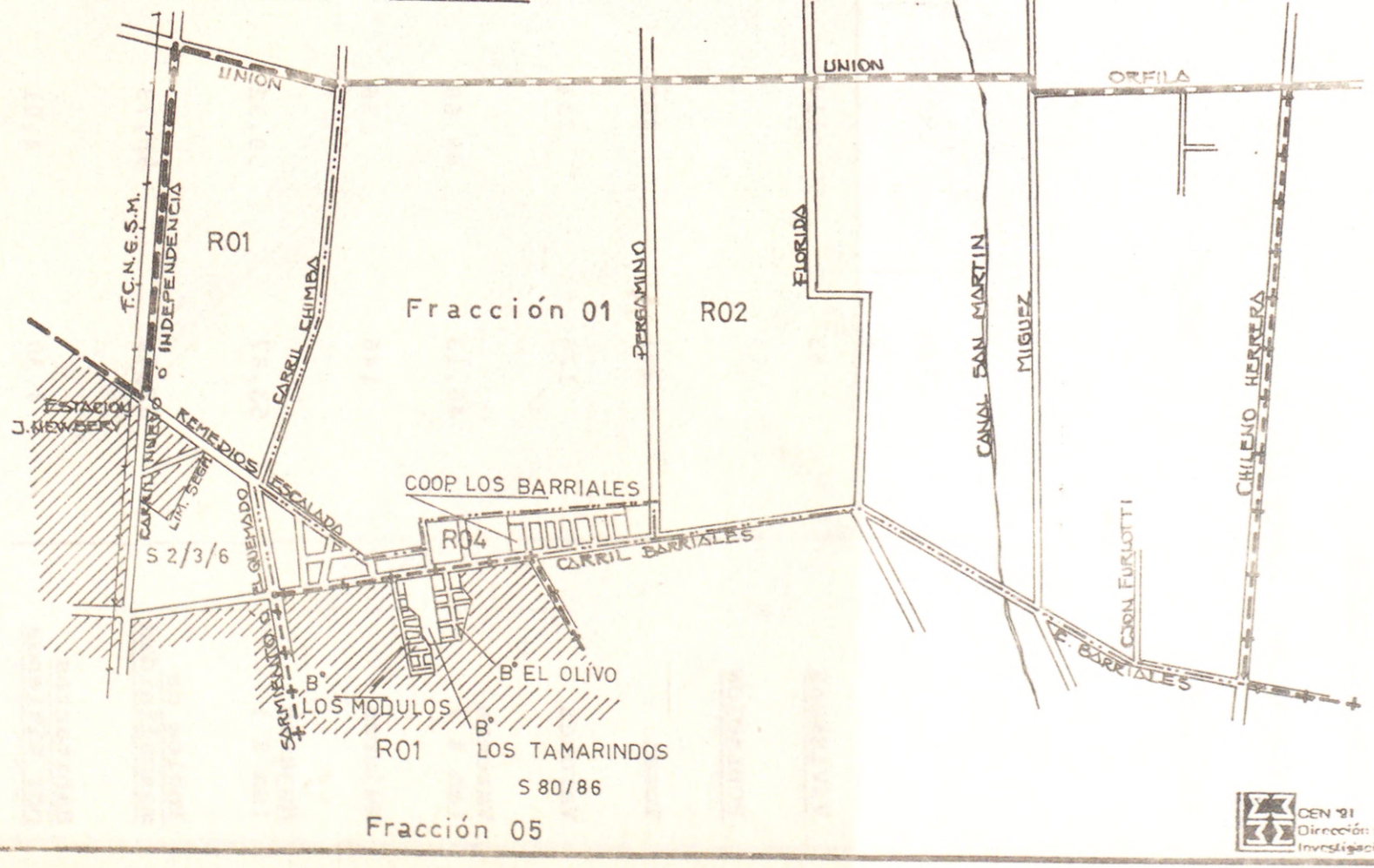

CEN 91
Dirección de Estadísticas e Investigaciones Económicas

CUADRO: 82

LOCALIDAD: INGENIERO GIAGNONI

UBICACION GEOGRAFICA

DEPARTAMENTO: JUNIN-035

FRACCION:	RADIO:	SEGMENTOS:
03	01	(80-81-82-83-84)

	1980	1991	VARIACION 1991-1980
VIVIENDAS	63	117	+ 85,71
POBLACION			
Total	271	469	+ 73,06
Varones	125	233	+ 86,40
Varones (en %)	46,13	49,68	
Mujeres	146	236	+ 61,64
Mujeres (en %)	53,87	50,32	
Indice de masculinidad	85,62	98,73	
Hábitantes por vivienda	4,30	4,01	

Plano 45

ING. GIAGNONI

JUNIN

FRACCION 03

RADIO 01

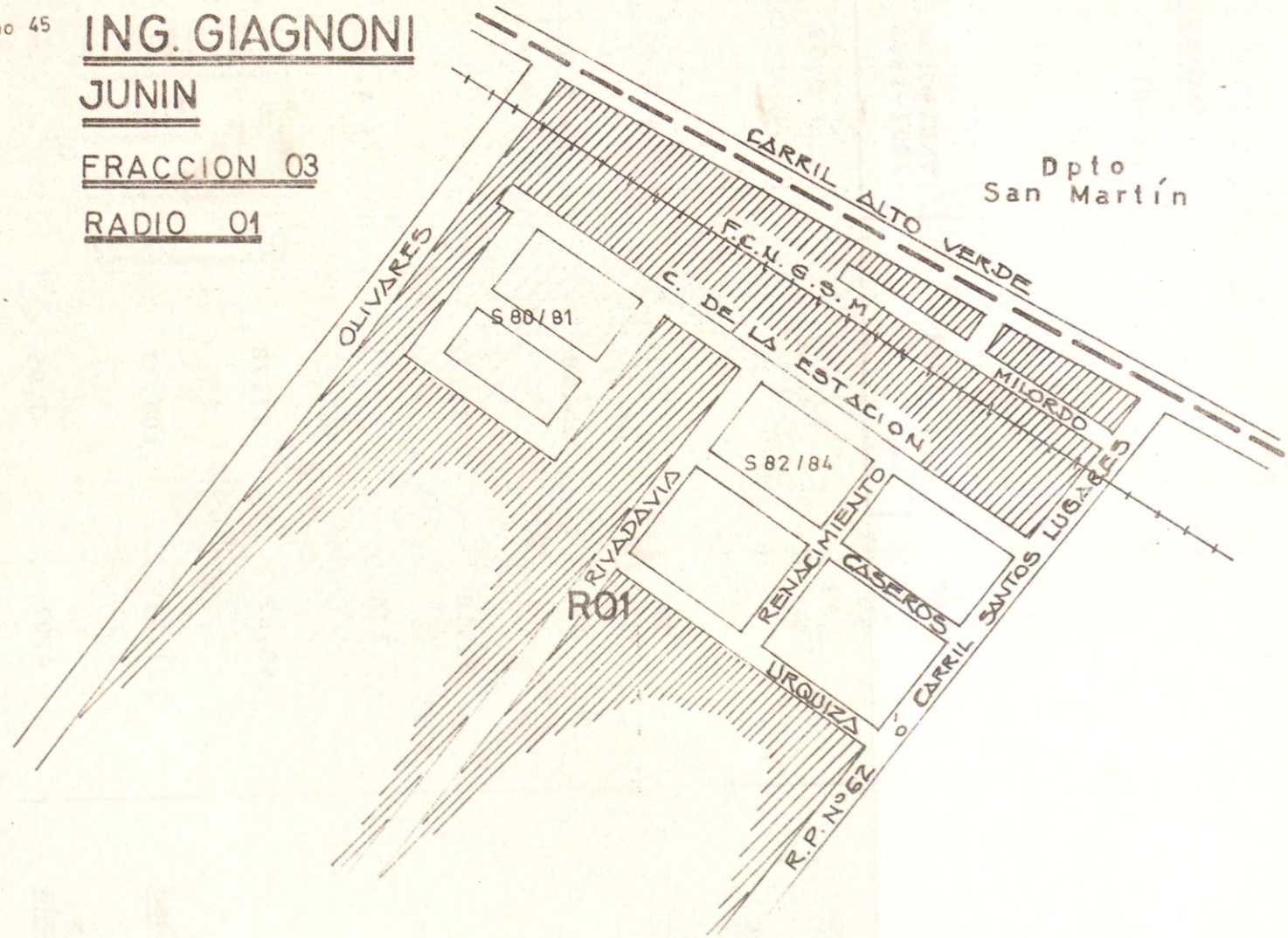

CEN '91
Dirección de Estadísticas e Investigaciones Económicas

CUADRO: 83

LOCALIDAD: PHILLIPS

UBICACION GEOGRAFICA

DEPARTAMENTO: JUNIN-035

FRACCION:	RADIO:	SEGMENTOS:
04	03	(80-81-82-83)

	1980	1991	VARIACION 1991-1980
VIVIENDAS	73	80	+ 9,59
POBLACION			
Total	297	316	+ 6,40
Varones	152	165	+ 8,55
Varones (en %)	51,18	52,22	
Mujeres	145	151	+ 4,14
Mujeres (en %)	48,82	47,78	
Indice de masculinidad	104,83	109,27	
Habitantes por vivienda	4,07	3,95	

Plano 46

PHILLIPS

JUNIN

FRACCION 04

RADIO 03

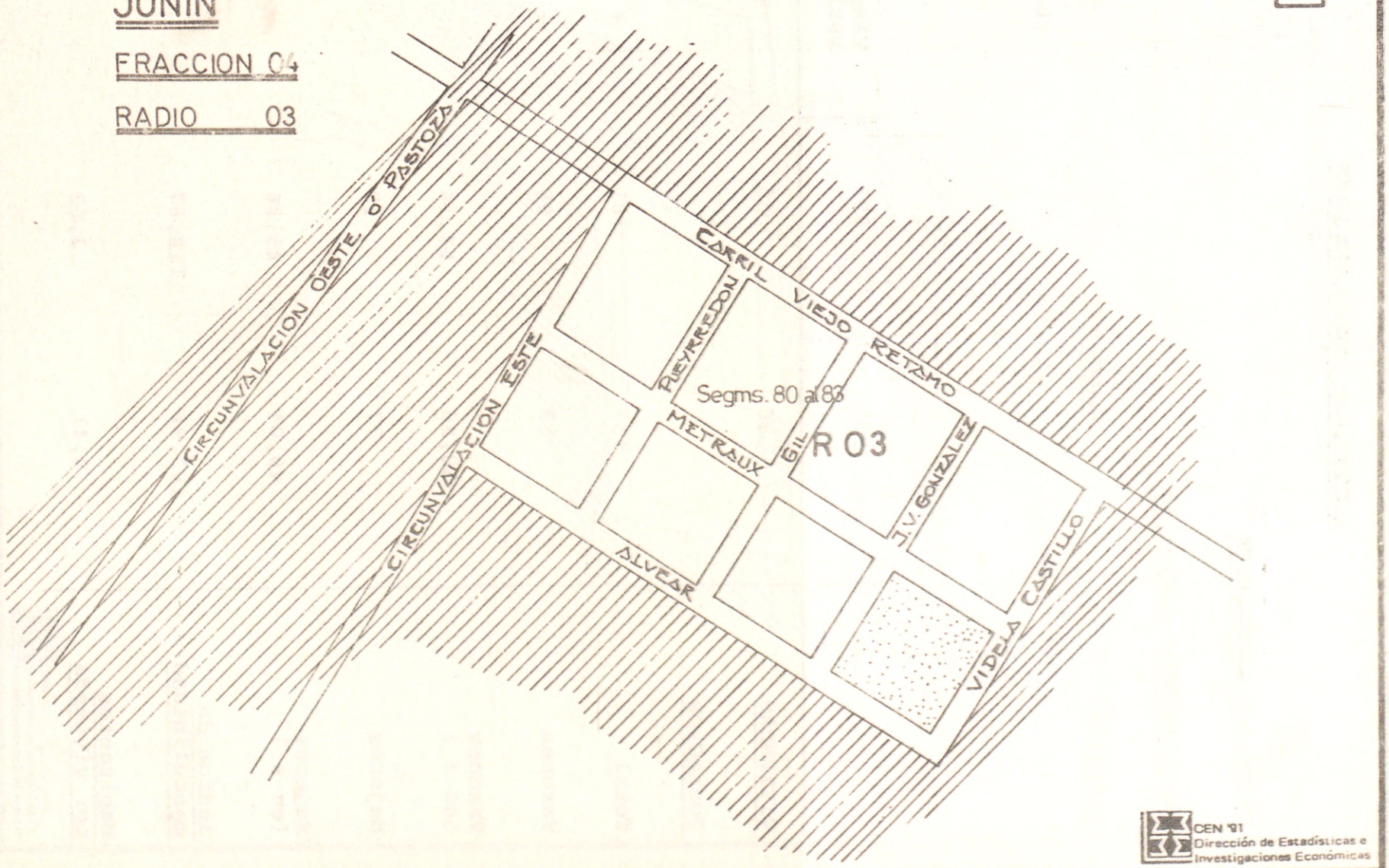

CEN '91
Dirección de Estadísticas e Investigaciones Económicas

CUADRO: 84

LOCALIDAD: RODRIGUEZ PEÑA

UBICACION GEOGRAFICA

DEPARTAMENTO: JUNIN-035

FRACCION:	RADIO :	SEGMENTOS:
05	01	(87-88-89-91)

	1980	1991	VARIACION 1991-1980
VIVIENDAS	46	50	+ 8,70
POBLACION			
Total	157	181	+ 15,29
Varones	80	98	+ 22,50
Varones (en %)	50,96	54,14	
Mujeres	77	83	+ 7,79
Mujeres (en %)	49,04	45,86	
Indice de masculinidad	103,90	118,07	
Habitantes por vivienda	3,41	3,62	

Plano 47

RODRIGUEZ PEÑA

JUNIN

FRACCION 05

RADIO 01

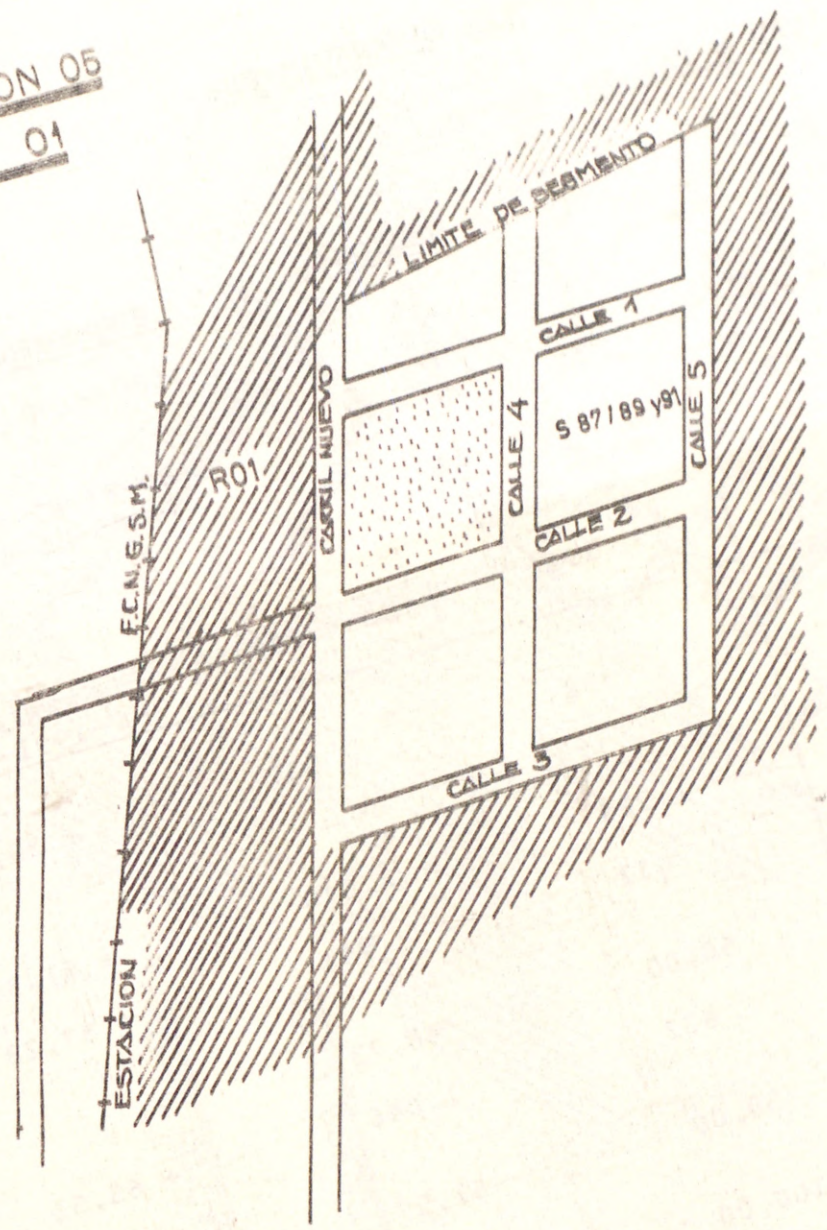

CEN '91
Dirección de Estadísticas e Investigaciones Económicas

CUADRO: 85

LOCALIDAD: MEDRANO

UBICACION GEOGRAFICA

DEPARTAMENTO: JUNIN-035 RIVADAVIA-084

LOCALIDAD O PARAJE: MEDRANO

FRACCION:	RADIOS:	SEGMENTOS:	
05	04 06	(80-81-82)	JUNIN
01	01	(80-81-82-83-84-85-86-87)	RIVADAVIA
	04		

	1980	1991	VARIACION 1991-1980
VIVIENDAS	338	537	+ 58,88
POBLACION			
Total	1.264	2.040	+ 61,39
Varones	632	994	+ 57,28
Varones (en %)	50,00	48,73	
Mujeres	632	1.046	+ 65,51
Mujeres (en %)	50,00	51,27	
Indice de masculinidad	100,00	95,03	
Habitantes por vivienda	3,74	3,80	

Plano 48

MEDRANO

JUNIN

FRACCION 05 RADIOS 04-05

RIVADAVIA

FRACCION 01 RADIOS 01-04

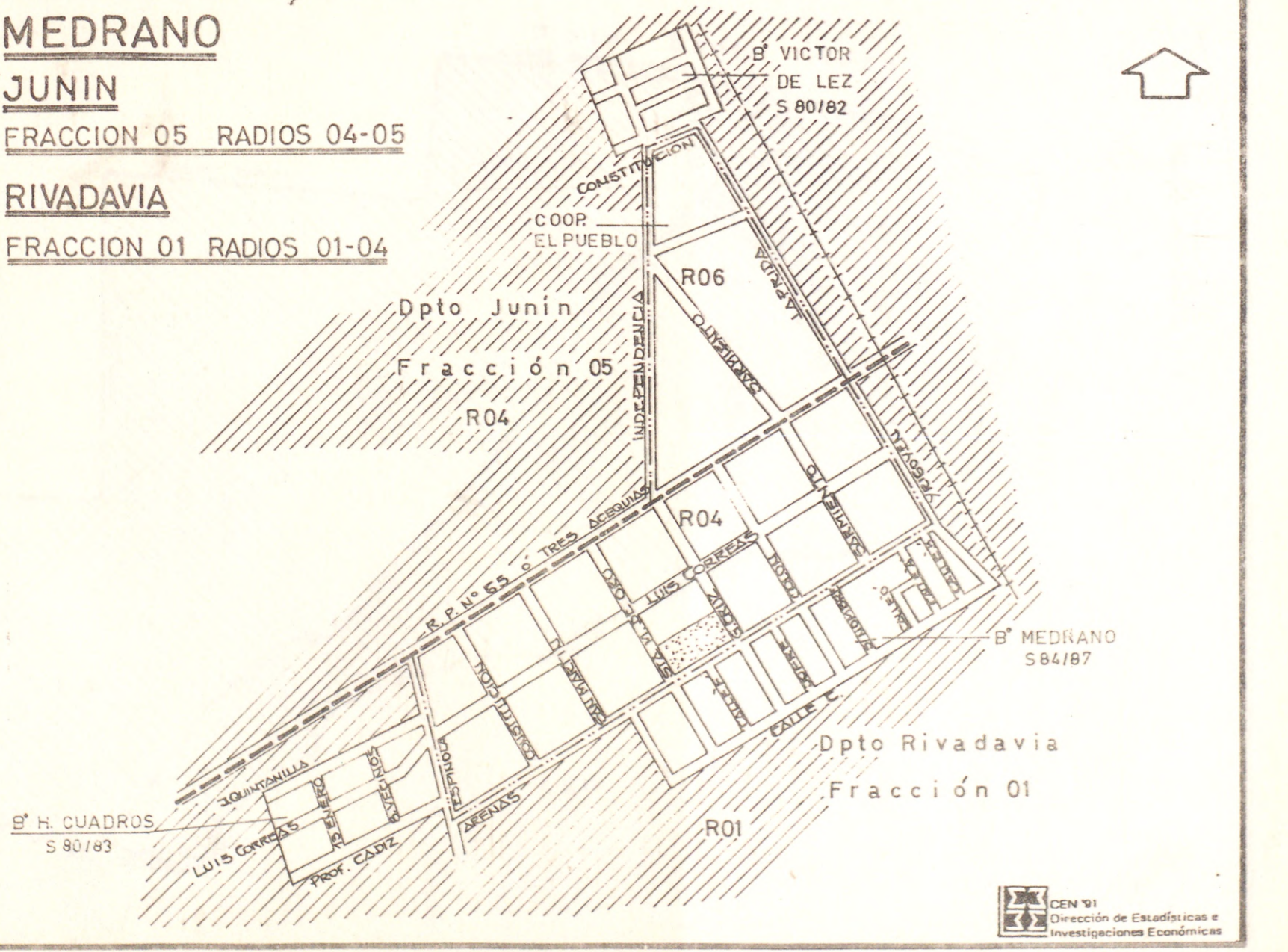



Plano 49

LA PAZ

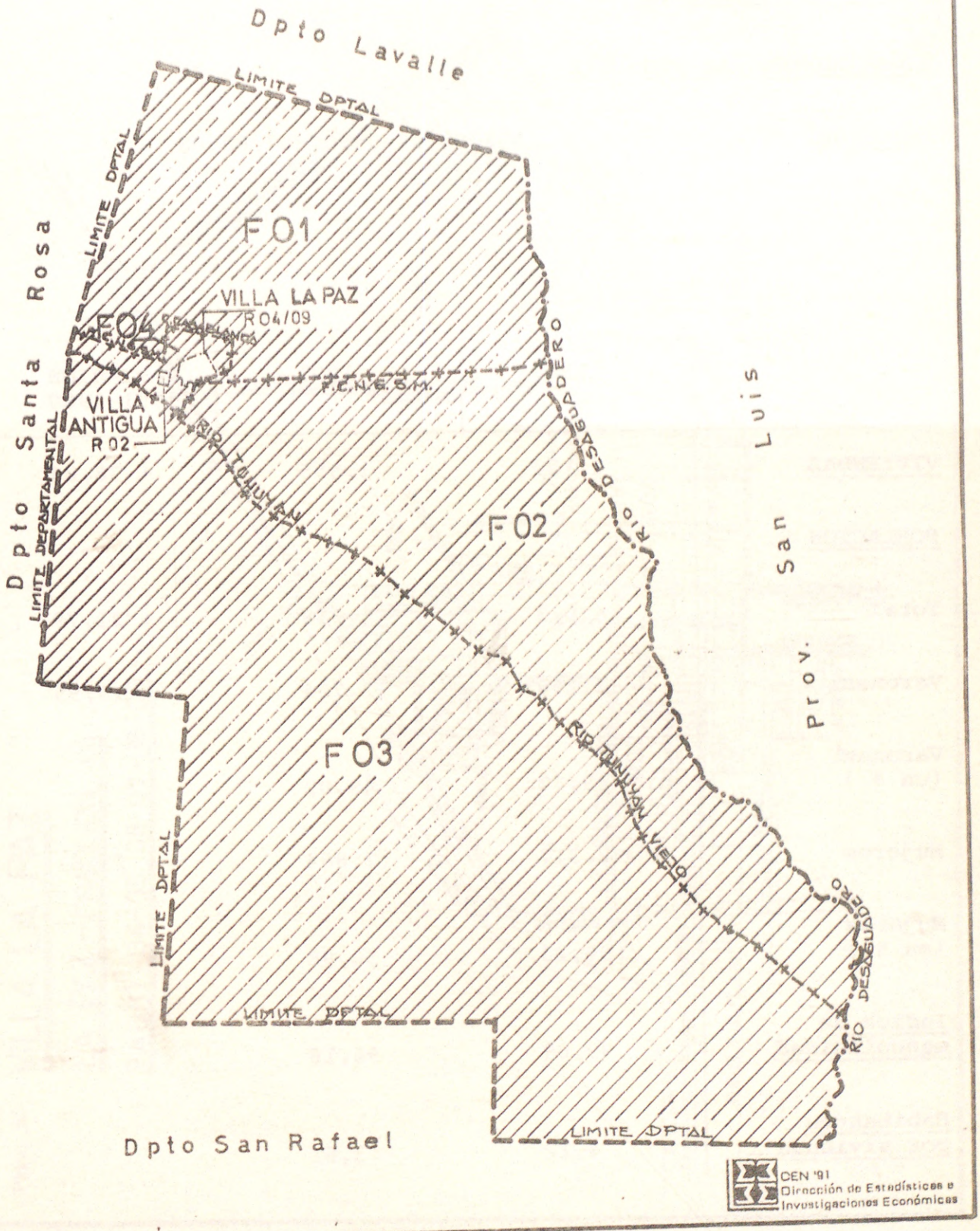

CUADRO: 86

LOCALIDAD: VILLA LA PAZ

UBICACION GEOGRAFICA

DEPARTAMENTO: LA PAZ- 042

FRACCION: 04 RADIOS: 04-05-06-07-08-09

	1980	1991	VARIACION 1991-1980
VIVIENDAS	1.120	1.555	+ 38,84
POBLACION			
Total	4.613	5.618	+ 21,79
Varones	2.296	2.754	+ 19,95
Varones (en %)	49,77	49,02	
Mujeres	2.317	2.864	+ 23,61
Mujeres (en %)	50,23	50,98	
Indice de masculinidad	99,09	96,16	
Habitantes por vivienda	4,12	3,61	

Plano 50

VILLA LA PAZ

LA PAZ - FRACCION 04

RADIO 04-05-06-07-08-09

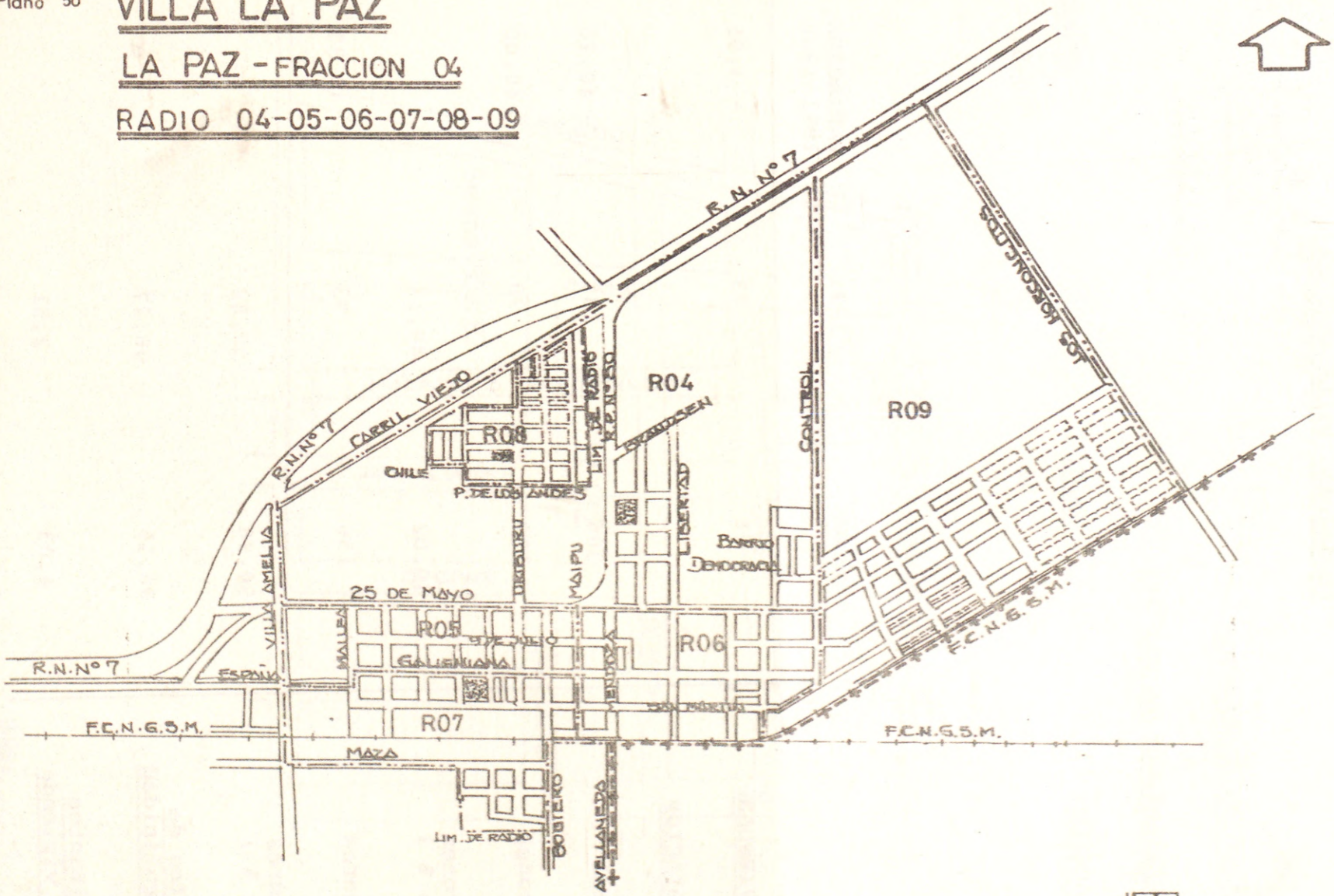

CEN '91
Dirección de Estadísticas e Investigaciones Económicas

CUADRO: 87

LOCALIDAD: VILLA ANTIGUA

UBICACION GEOGRAFICA

DEPARTAMENTO: LA PAZ-042

FRACCION:	RADIO:	SEGMENTOS:
04	02	(80-81-82-83)

	1980	1991	VARIACION 1991-1980
VIVIENDAS	76	73	- 3,95
POBLACION			
Total	306	183	- 40,20
Varones	150	90	- 40,00
Varones (en %)	49,02	49,18	
Mujeres	156	93	- 40,38
Mujeres (en %)	50,98	50,82	
Indice de masculinidad	96,15	96,77	
Habitantes por vivienda	4,03	2,51	

Plano 51

VILLA ANTIGUA

LA PAZ

FRACCION 04

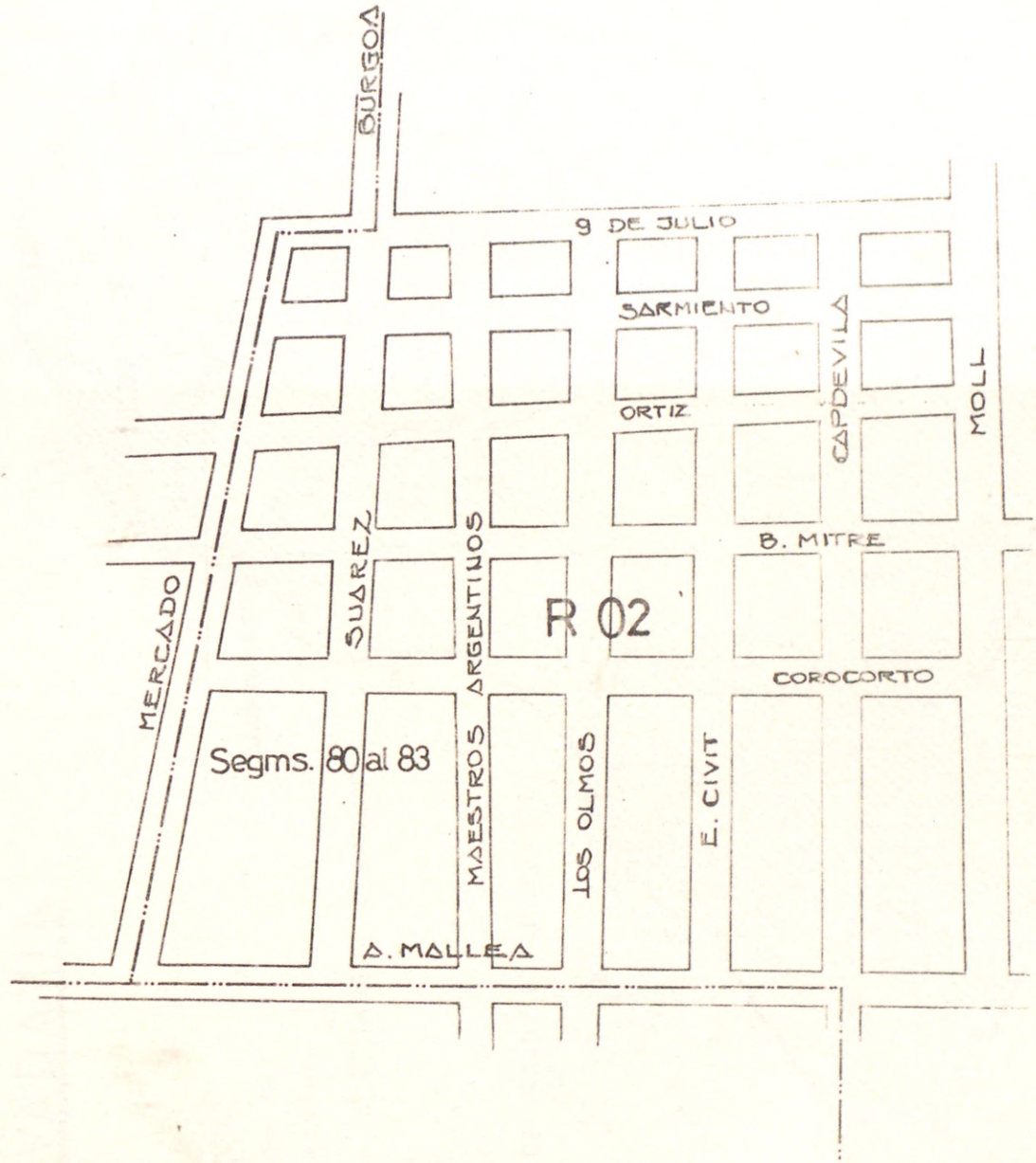

CEN '91
Dirección de Estadísticas e Investigaciones Económicas

Plano 52

RIVADAVIA

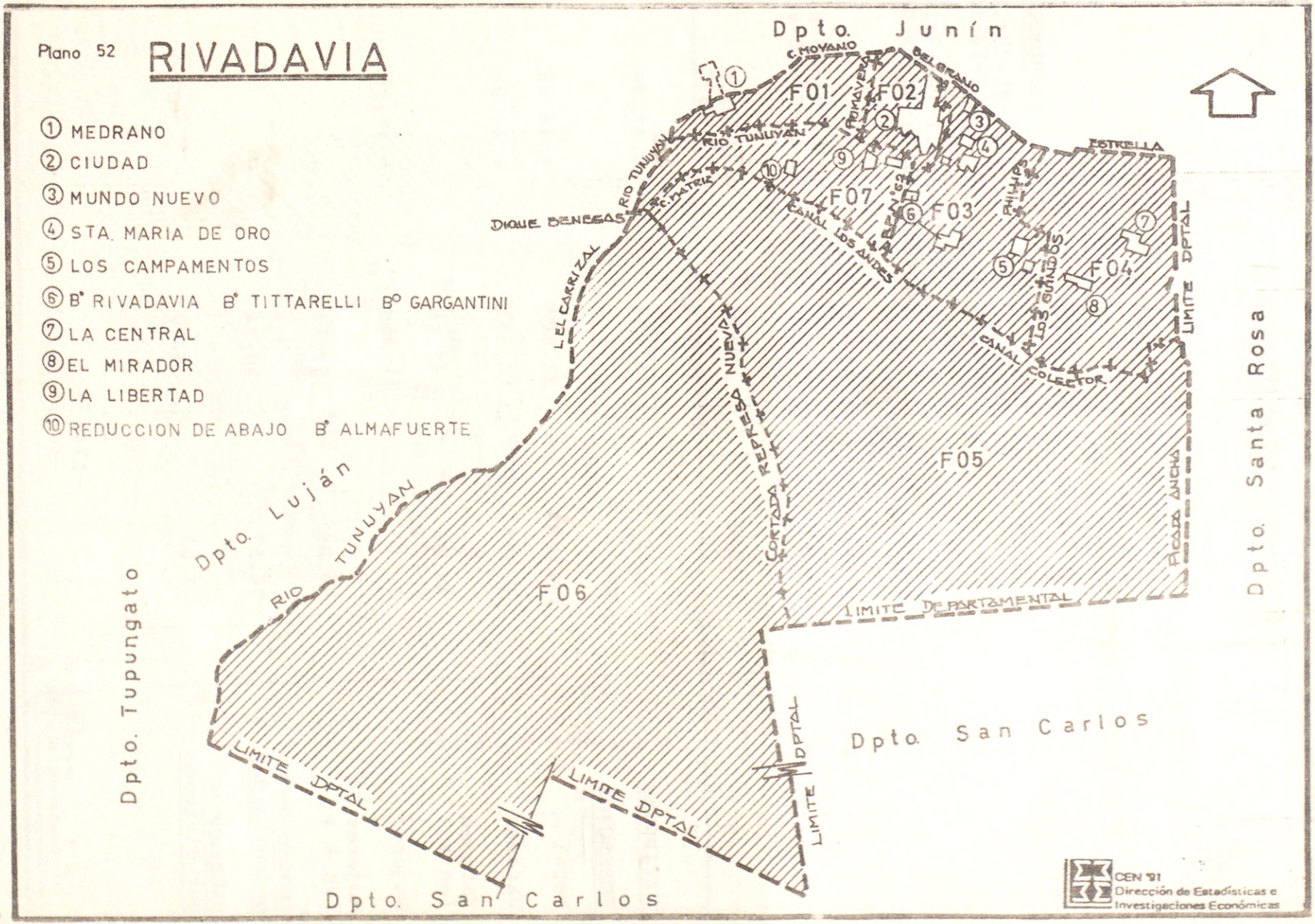

CUADRO: 88

LOCALIDAD: CIUDAD DE RIVADAVIA

UBICACION GEOGRAFICA

DEPARTAMENTO: RIVADAVIA-084

FRACCION:	RADIOS:	SEGMENTOS:
02	02	(07-08-09-10-11-12-13-14-15)
	03	
	04	(08-09-10-11-12-13-14-15-80-81-82-83-84-85-86)
	05-06-07-08-09 10-11-12-13-15 16-17-18-19-21-22-23	
	14	(80-81-82-83-84-85-86-87-88-90)

	1980	1991	VARIACION 1991-1980
VIVIENDAS	3.889	6.058	+ 55,77
POBLACION			
Total	14.901	21.809	+ 46,36
Varones	6.998	10.351	+ 47,91
Varones (en %)	46,96	47,46	
Mujeres	7.903	11.458	+ 44,98
Mujeres (en %)	53,04	52,54	
Indice de masculinidad	88,55	90,34	
Habitantes por vivienda	3,83	3,60	

Plano 53

CIUDAD DE RIVADAVIA

RIVADAVIA

FRACCION 02

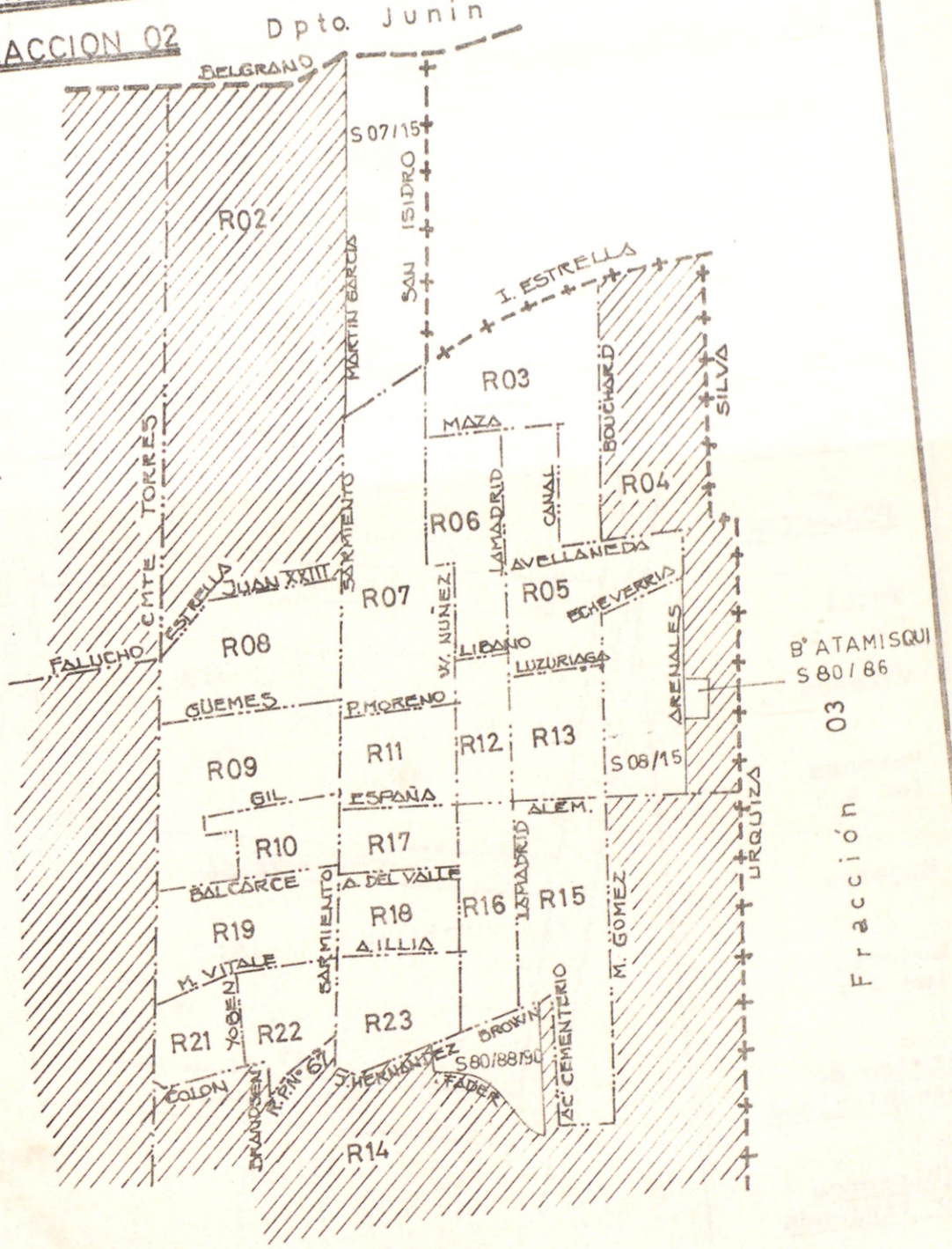

CEN '91
Dirección de Estadísticas e Investigaciones Económicas

CUADRO: 89

LOCALIDAD: MUNDO NUEVO

UBICACION GEOGRAFICA

DEPARTAMENTO: RIVADAVIA-084

FRACCION:	RADIO:	SEGMENTOS:
03	01	(80-81-82-83)

	1980	1991 *	VARIACION 1991-1980
VIVIENDAS	--	78	--
POBLACION			
Total	--	319	--
Varones	--	168	--
Varones (en %)	--	52,66	--
Mujeres	--	151	--
Mujeres (en %)	--	47,34	--
Indice de masculinidad	--	111,26	--
Habitantes por vivienda	--	4,09	--

* NOTA: Incluye B° El Algarrobo, nucleo poblacional constituído con posterioridad al CEN '80. Por tal motivo no se consignan datos.

Plano 54

MUNDO NUEVO

RIVADAVIA

FRACCION 03 RADIO 01

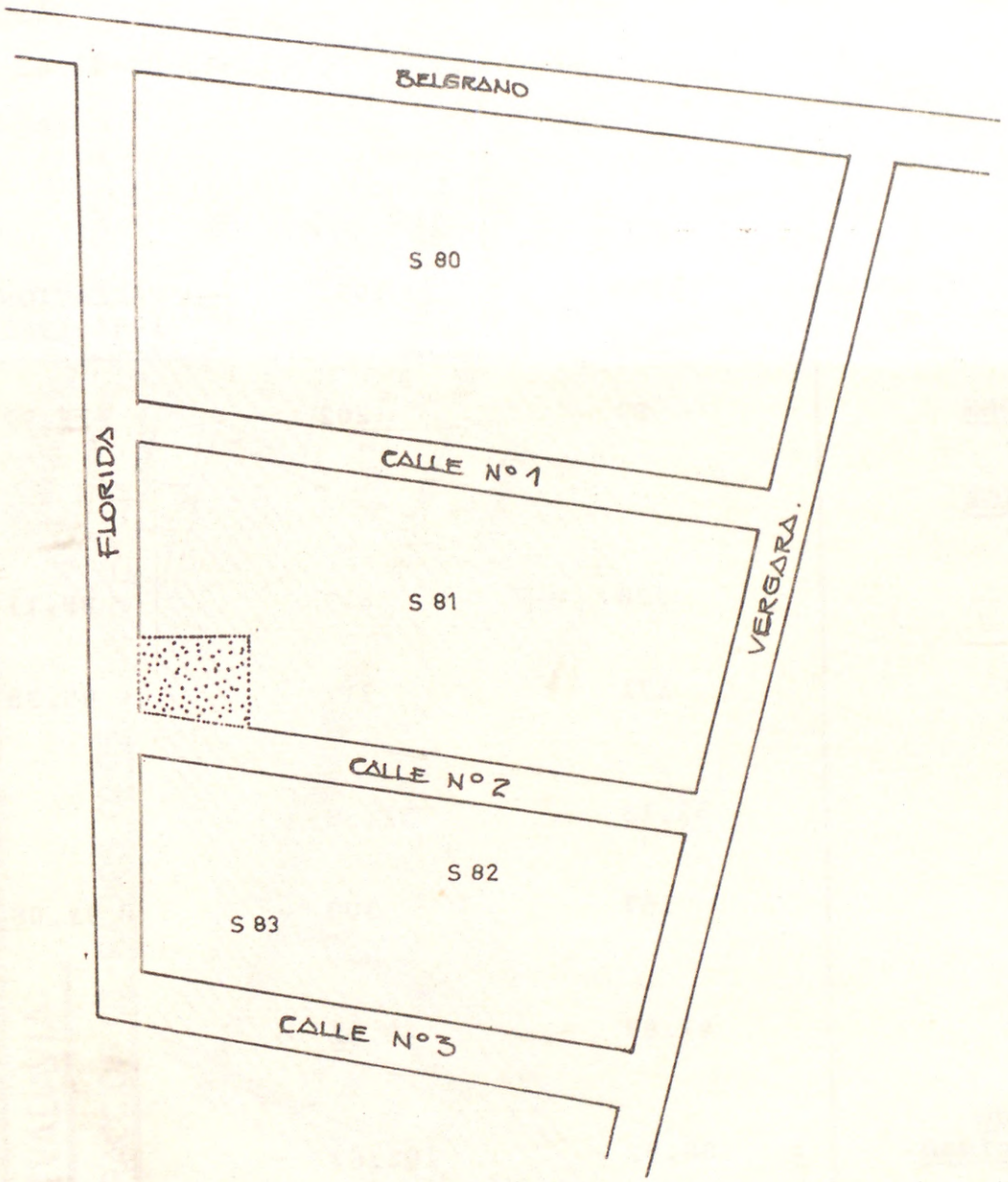

CEN '91
Dirección de Estadísticas e Investigaciones Económicas

CUADRO: 90

LOCALIDAD: SANTA MARIA DE ORO

UBICACION GEOGRAFICA

DEPARTAMENTO: RIVADAVIA-084

FRACCION:	RADIOS:	SEGMENTOS:
03	02	(12-13-80-81-82-83-84)
	05	(03-13-80)

	1980	1991	VARIACION 1991-1980
VIVIENDAS	89	202	+ 126,97
POBLACION			
Total	328	617	+ 88,11
Varones	171	317	+ 85,38
Varones (en %)	52,13	51,38	
Mujeres	157	300	+ 91,08
Mujeres (en %)	47,87	48,62	
Indice de masculinidad	108,92	105,67	
Habitantes por vivienda	3,69	3,05	

Plano 55

SANTA MARIA DE ORO

RIVADAVIA

FRACCION 03 - RADIOS 02-05

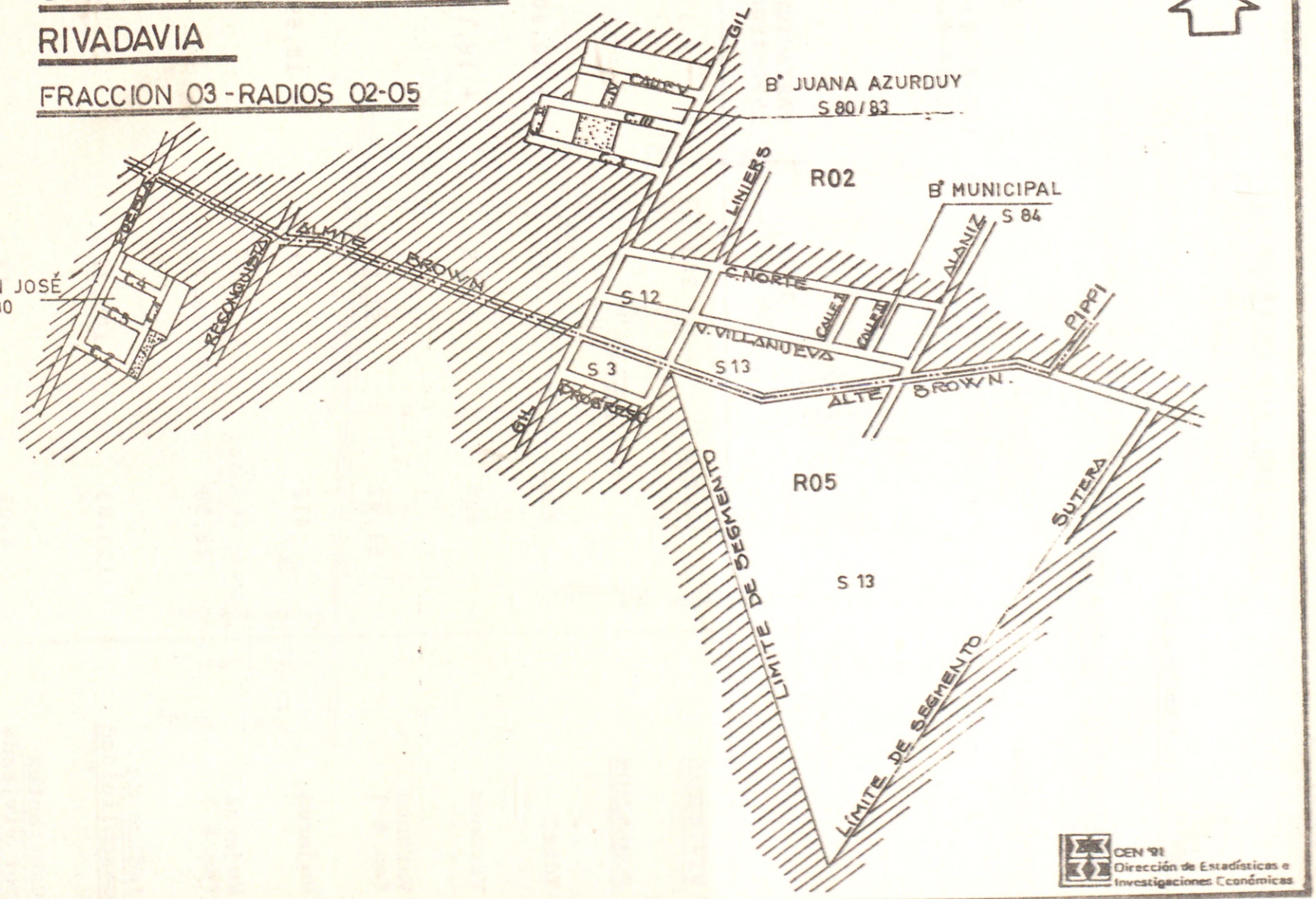

CEN '91
Dirección de Estadísticas e Investigaciones Económicas

CUADRO: 91

LOCALIDAD: LOS CAMPAMENTOS

UBICACION GEOGRAFICA

DEPARTAMENTO: RIVADAVIA-084

FRACCION:	RADIOS:	SEGMENTOS:
03	07	(80-81-82-83-84-85-86-87-88-89)
	08	(80-81)

	1980	1991	VARIACION 1991-1980
VIVIENDAS	211	243	+ 15,17
POBLACION			
Total	848	1.004	+ 18,40
Varones	436	515	+ 18,12
Varones (en %)	51,42	51,29	
Mujeres	412	489	+ 18,69
Mujeres (en %)	48,58	48,71	
Indice de masculinidad	105,83	105,32	
Habitantes por vivienda	4,02	4,13	

Plano 56

LOS CAMPAMENTOS

RIVADAVIA

FRACCION 03 RADIO 07-08

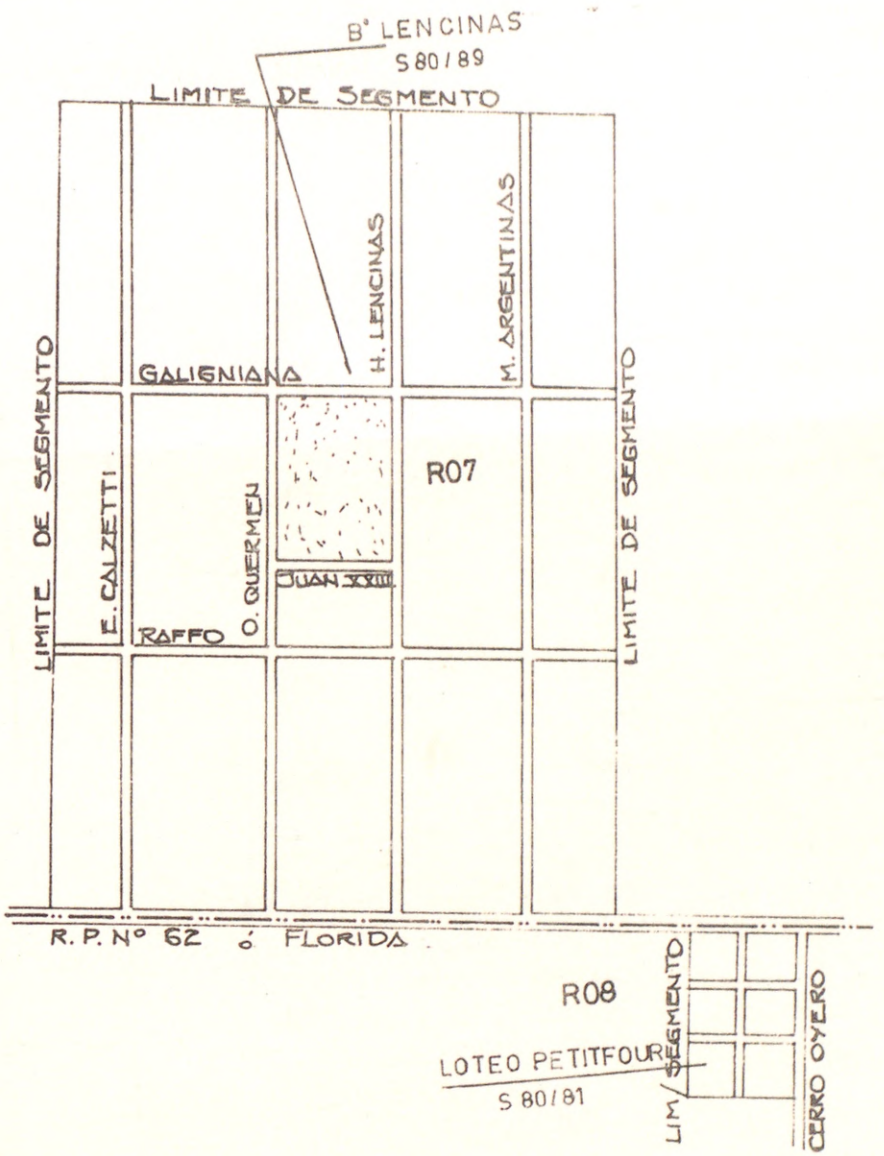

CEN '91
Dirección de Estadísticas e Investigaciones Económicas

CUADRO: 92

LOCALIDAD: B° RIVADAVIA

UBICACION GEOGRAFICA

DEPARTAMENTO: RIVADAVIA-084

FRACCION:	RADIO:	SEGMENTOS:
03	03	(80-81-82-83-84-85)

	1980	1991	VARIACION 1991-1980
VIVIENDAS	123	124	+ 0,08
POBLACION			
Total	539	495	- 8,16
Varones	258	222	- 13,95
Varones (en %)	47,87	44,85	
Mujeres	281	273	- 2,85
Mujeres (en %)	52,13	55,15	
Indice de masculinidad	91,81	81,32	
Habitantes por vivienda	4,38	3,99	

CUADRO: 93

LOCALIDAD: B° TITTARELLI Y B° GARGANTINI

UBICACION GEOGRAFICA

DEPARTAMENTO: RIVADAVIA-084

FRACCION:	RADIOS:	SEGMENTOS:
03	04	(80-81)
	09	

	1980	1991	VARIACION 1991-1980
VIVIENDAS	234	365	+ 55,98
POBLACION			
Total	1.106	1.098	- 0,72
Varones	553	559	+ 0,01
Varones (en %)	50,00	50,91	
Mujeres	553	539	- 2,53
Mujeres (en %)	50,00	49,09	
Indice de masculinidad	100,00	103,71	
Habitantes por vivienda	4,73	3,01	

Plano 57

Bº RIVADAVIA, TITTARELLI Y GARGANTINI

RIVADAVIA

FRACCION 03

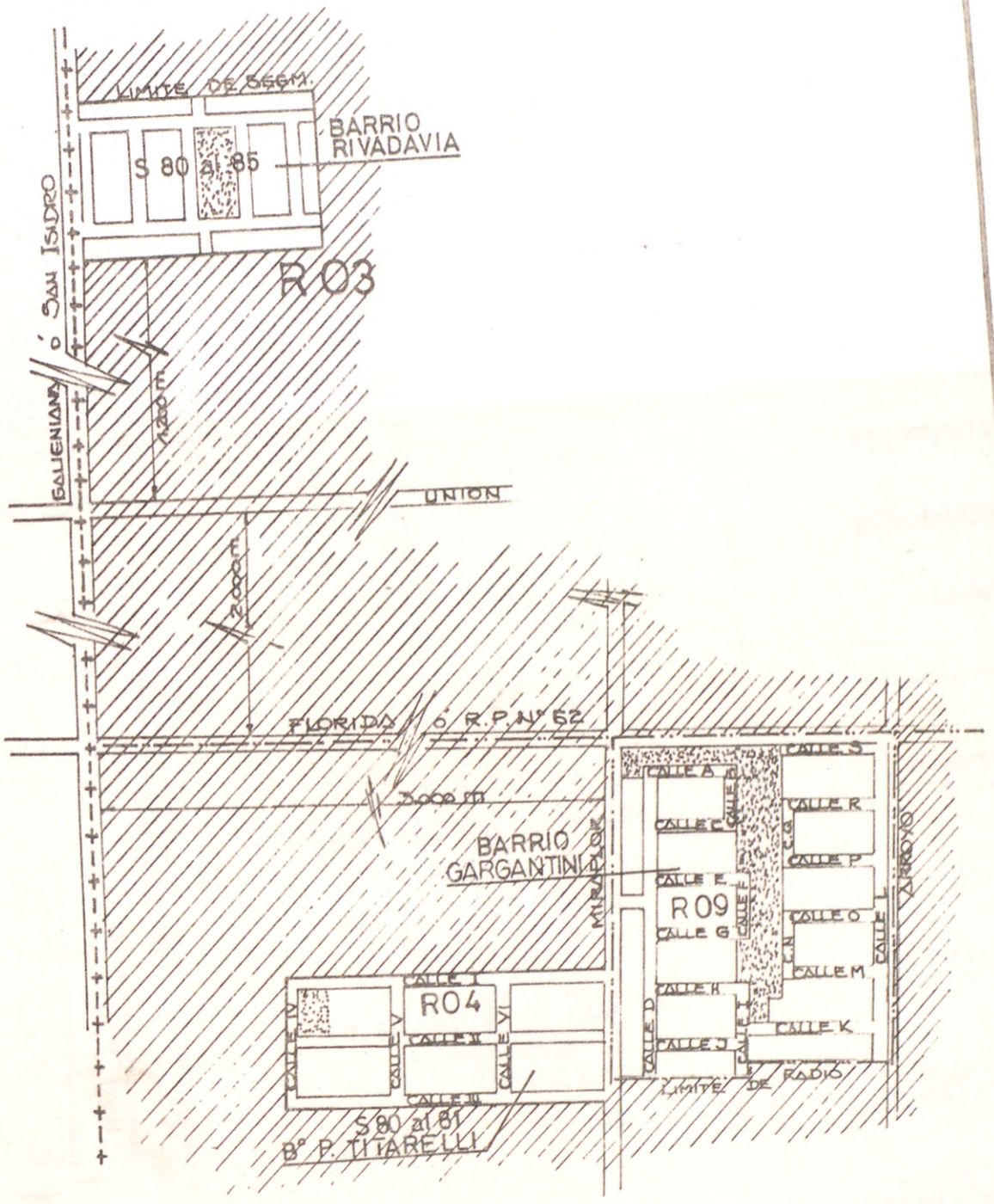

CEN '91
Dirección de Estadísticas e Investigaciones Económicas

CUADRO: 94

LOCALIDAD: EL MIRADOR

UBICACION GEOGRAFICA

DEPARTAMENTO: RIVADAVIA-084

FRACCION: 04 RADIO: 06

	1980	1991	VARIACION 1991-1980
VIVIENDAS	86	175	+ 103,49
POBLACION			
Total	378	727	+ 92,33
Varones	198	363	+ 83,33
Varones (en %)	52,38	49,93	
Mujeres	180	364	+ 102,22
Mujeres (en %)	47,62	50,07	
Indice de masculinidad	110,00	99,73	
Habitantes por vivienda	4,40	4,15	

Plano 58

EL MIRADOR

RIVADAVIA

FRACCION 04 RADIO 06

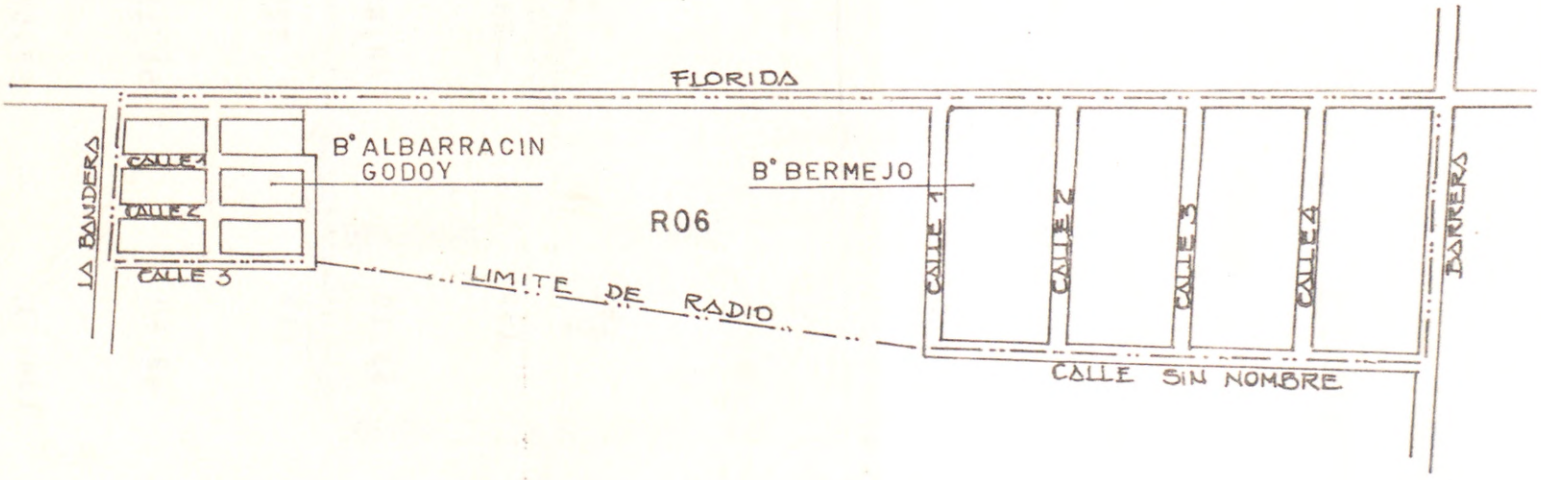

CEN '81
Dirección de Estadísticas e Investigaciones Económicas

CUADRO: 95

LOCALIDAD: LA CENTRAL

UBICACION GEOGRAFICA

DEPARTAMENTO: RIVADAVIA-084

FRACCION: 04 RADIO: 07

	1980	1991	VARIACION 1991-1980
VIVIENDAS	72	204	+ 183,33
POBLACION			
Total	272	753	+ 176,84
Varones	139	368	+ 164,75
Varones (en %)	51,10	48,87	
Mujeres	133	385	+ 189,47
Mujeres (en %)	48,90	51,13	
Indice de masculinidad	104,51	95,58	
Habitantes por vivienda	3,78	3,69	

Plano 59

LA CENTRAL

RIVADAVIA FRACCION 04 - RADIO 07

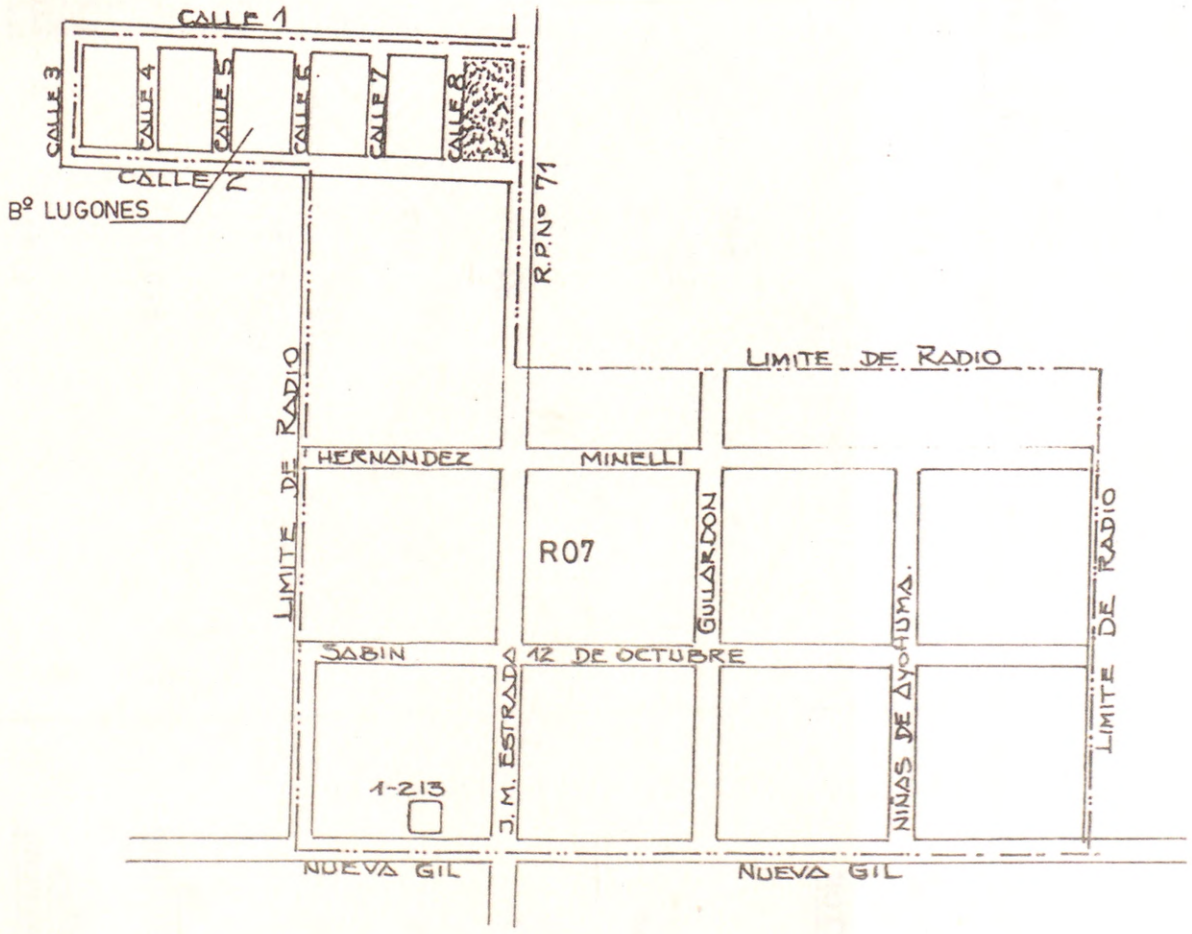

CEN '91
Dirección de Estadísticas e Investigaciones Económicas

CUADRO: 96

LOCALIDAD: LA LIBERTAD

UBICACION GEOGRAFICA

DEPARTAMENTO: RIVADAVIA-084

FRACCION:	RADIOS:	SEGMENTOS:
07	03	(80-81-82-83-84)
	05	(80-81)

	1980	1991 *	VARIACION 1991-1980
VIVIENDAS	--	139	--
POBLACION			
Total	--	682	--
Varones	--	373	--
Varones (en %)	--	54,69	--
Mujeres	--	309	--
Mujeres (en %)	--	45,31	--
Indice de masculinidad	--	120,71	--
Habitantes por vivienda	--	4,91	--

* NOTA: Incluye B° Catena y B° La Libertad, núcleos poblacionales constitúídos con posterioridad al CEN' 80. Por tal motivo no se consignan datos.

Plano 60

LA LIBERTAD

RIVADAVIA

FRACCION 07 RADIO 03-05

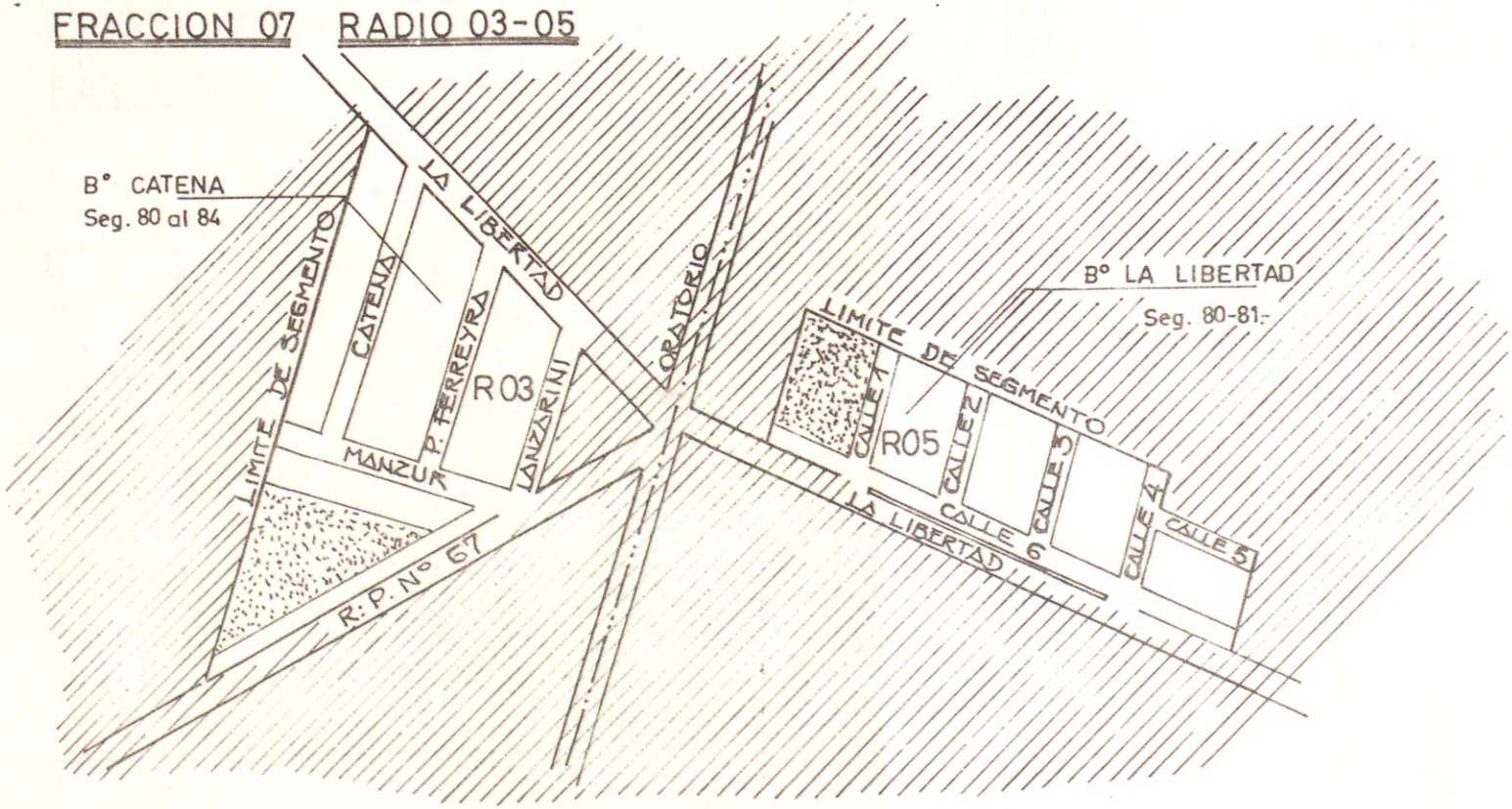

CEN '91
Dirección de Estadísticas e Investigaciones Económicas

CUADRO: 97

LOCALIDAD: REDUCCION DE ABAJO

UBICACION GEOGRAFICA

DEPARTAMENTO: RIVADAVIA-084

FRACCION:	RADIO:	SEGMENTOS:
07	02	(80-81-82)

	1980	1991*	VARIACION 1991-1980
VIVIENDAS	--	60	--
POBLACION			
Total	--	313	--
Varones	--	157	--
Varones (en %)	--	50,16	--
Mujeres	--	156	--
Mujeres (en %)	--	49,84	--
Indice de masculinidad	--	100,64	
Habitantes por vivienda	--	5,22	--

* NOTA: Incluye Bº Almafuerte, núcleo poblacional constituído con posterioridad al CEN' 80. Por tal motivo no se consignan datos.

Plano 61

REDUCCION DE ABAJO

RIVADAVIA

FRACCION 07

RADIO 02

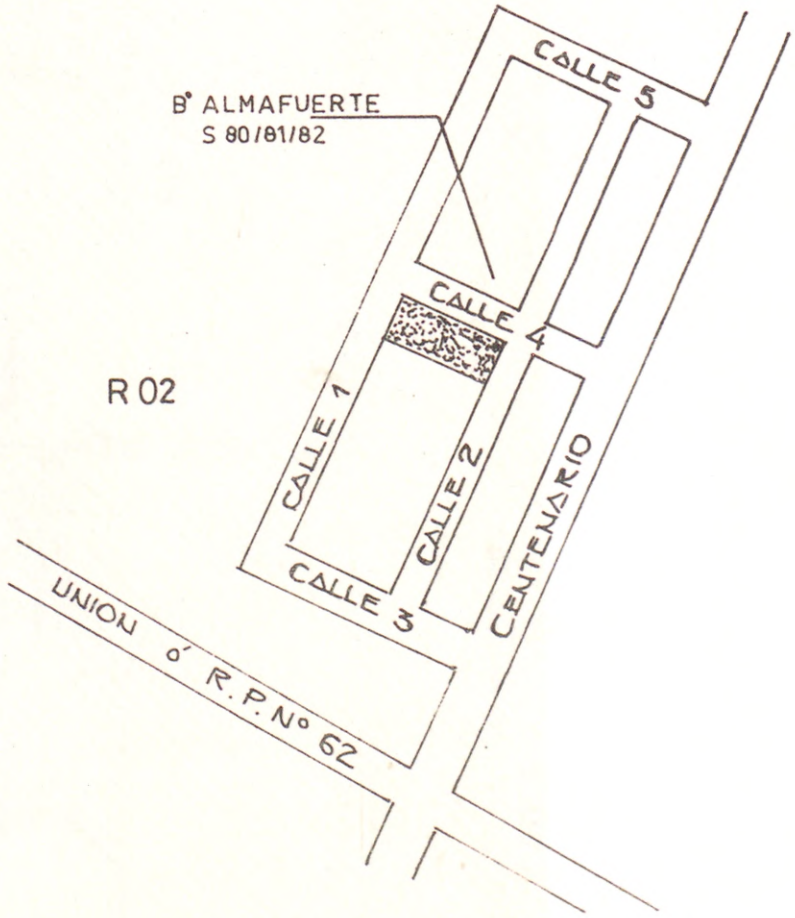

CEN '91
Dirección de Estadísticas e Investigaciones Económicas

Plano 62

SAN MARTIN

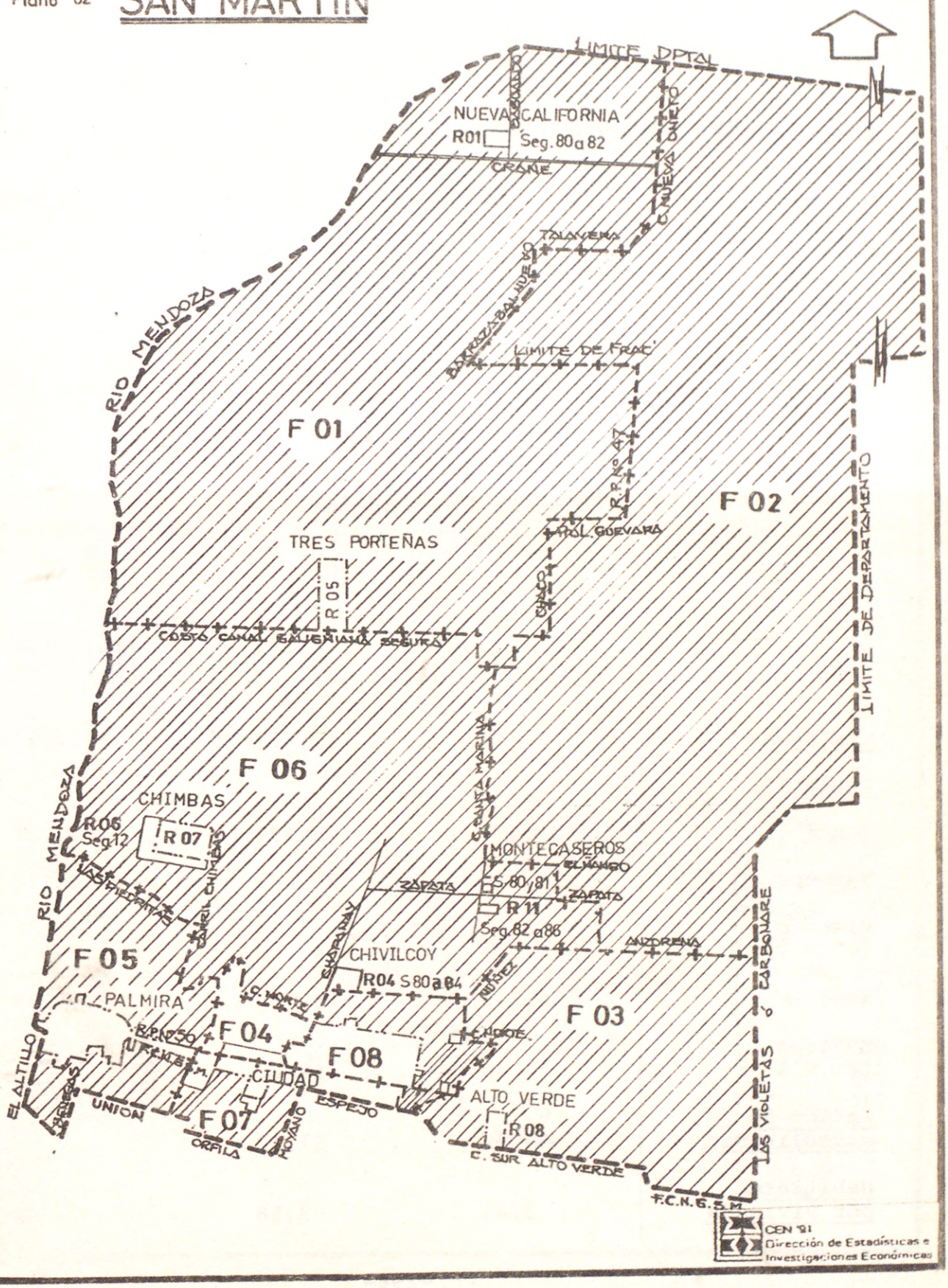

CUADRO: 98

LOCALIDAD: CIUDAD DE SAN MARTIN

UBICACION GEOGRAFICA

DEPARTAMENTO: SAN MARTIN-098

FRACCION:	RADIOS:	SEGMENTOS:
04	01	(05)
	02-03-04-05-07-08 09-10-11-12-13	
	06	(01-02-03-04-05-06- 07-08-09-10-11-13-14)
07	01	(01-07-08-09-80- 81-82-83-84-85-86)
	02-03-04-05-06-07 08-09-10-11-12-13 14-16-17-18-19	
08	01-02-03-05-06-07-08-09 10-11-12-13-14-15-16-18	
	04	(80-81-82-83-84-85)
	19	(80-81-82-07-08-09-10- 11-12-13-14-15-16-17-18)

	1980	1991	VARIACION 1991-1980
VIVIENDAS	8.027	12.677	+ 57,93
POBLACION			
Total	31.697	45.394	+ 43,21
Varones	14.952	21.642	+ 44,74
Varones (en %)	47,17	47,68	
Mujeres	16.745	23.752	+ 41,85
Mujeres (en %)	52,83	52,32	
Indice de masculinidad	89,29	91,12	
Habitantes por vivienda	3,95	3,58	

Plano 63

CIUDAD DE SAN MARTIN

SAN MARTIN

FRACCION 04-07-08

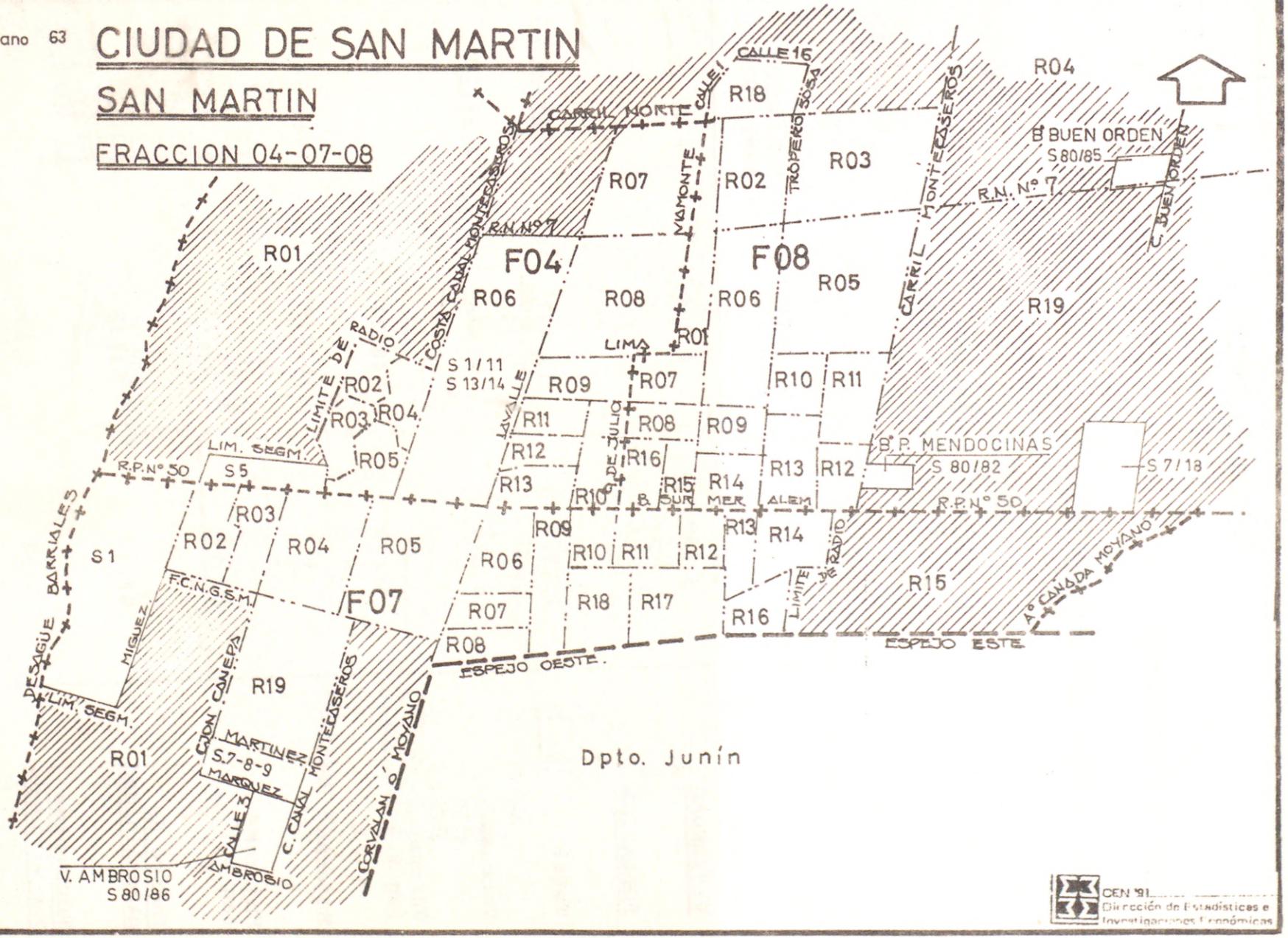

CEN '91
Dirección de Estadísticas e Investigaciones Económicas

CUADRO: 99

LOCALIDAD: PALMIRA

UBICACION GEOGRAFICA

DEPARTAMENTO: SAN MARTIN-098

FRACCION:	RADIOS:	SEGMENTOS:
05	03-04-05-06-07-08-09-10 12-13-14-15-16-17-18-19-20 11	(05-10-12- 80-81-82-83)

	1980	1991	VARIACION 1991-1980
VIVIENDAS	3.389	4.988	+ 47,18
POBLACION			
Total	13.504	19.427	+ 43,86
Varones	6.394	9.378	+ 46,67
Varones (en %)	47,35	48,27	
Mujeres	7.110	10.049	+ 41,34
Mujeres (en %)	52,65	51,73	
Indice de masculinidad	89,93	93,32	
Habitantes por vivienda	3,98	3,89	

Plano 64

PALMIRA

SAN MARTIN

FRACCION 05

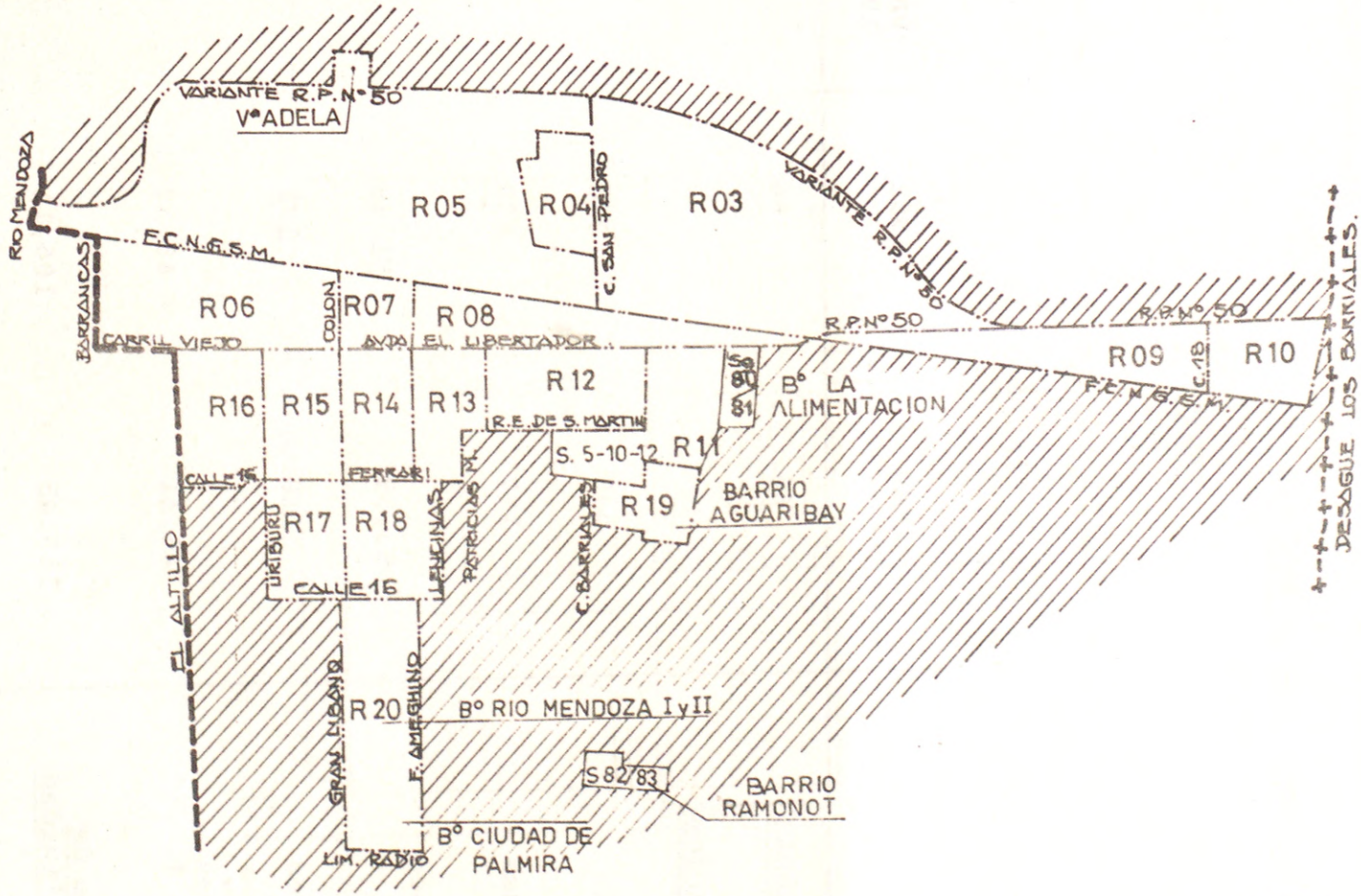

CEN.'91
Dirección de Estadísticas e Investigaciones Económicas

CUADRO: 100

LOCALIDAD: NUEVA CALIFORNIA

UBICACION GEOGRAFICA

DEPARTAMENTO: SAN MARTIN-098

FRACCION:	RADIO:	SEGMENTOS:
01	01	(80-81-82)

	1980	1991	VARIACION 1991-1980
VIVIENDAS	66	66	0,00
POBLACION			
Total	237	270	+ 13,92
Varones	127	139	+ 9,45
Varones (en %)	53,59	51,48	
Mujeres	110	131	+ 19,09
Mujeres (en %)	46,41	48,52	
Indice de masculinidad	115,45	106,11	
Habitantes por vivienda	3,59	4,09	

Plano 65

NUEVA CALIFORNIA

SAN MARTIN

FRACCION 01

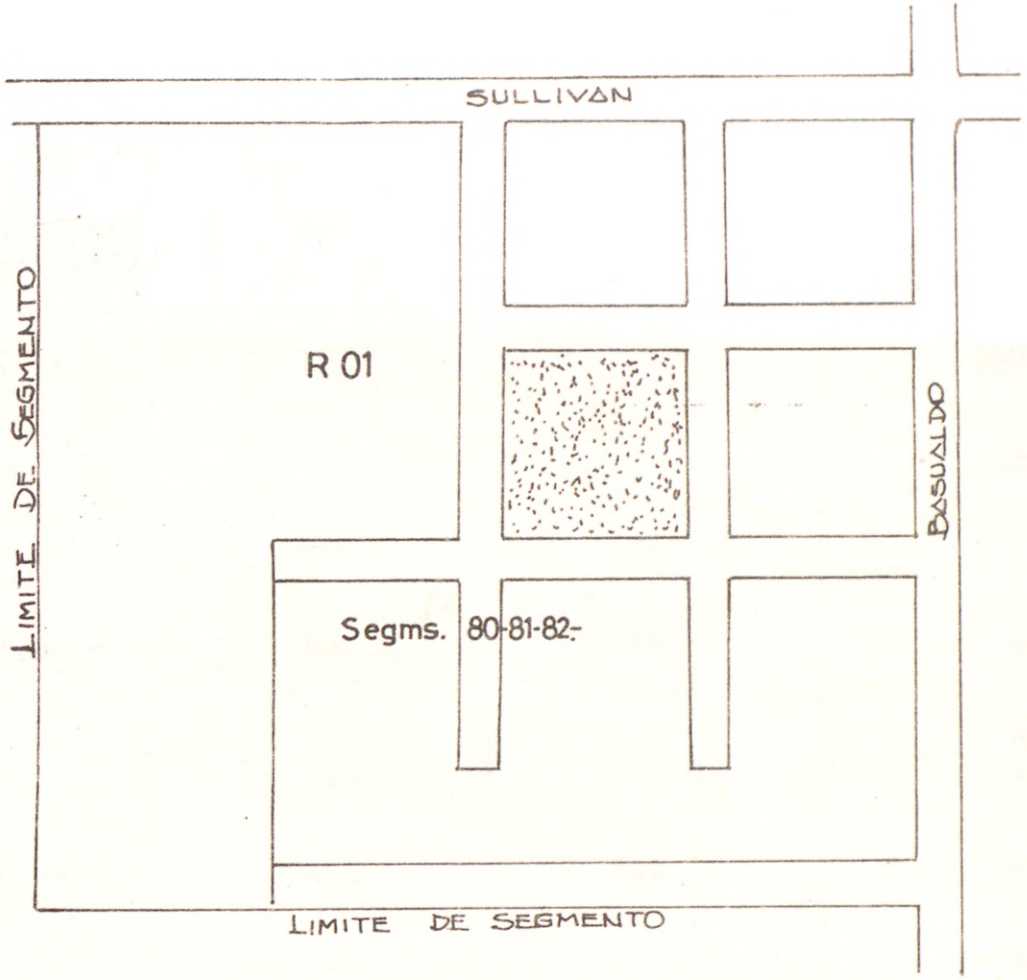

CEN '91
Dirección de Estadísticas e Investigaciones Económicas

CUADRO: 101

LOCALIDAD: TRES PORTEÑAS

UBICACION GEOGRAFICA

DEPARTAMENTO: SAN MARTIN-098

FRACCION: 01 RADIOS: 05

	1980	1991	VARIACION 1991-1980
VIVIENDAS	216	384	+ 77,78
POBLACION			
Total	854	1.562	+ 82,90
Varones	446	788	+ 76,68
Varones (en %)	52,22	50,45	
Mujeres	408	774	+ 89,71
Mujeres (en %)	47,78	49,55	
Indice de masculinidad	109,31	101,81	
Habitantes por vivienda	3,95	4,07	

Plano 66

TRES PORTEÑAS

SAN MARTIN

FRACCION 01

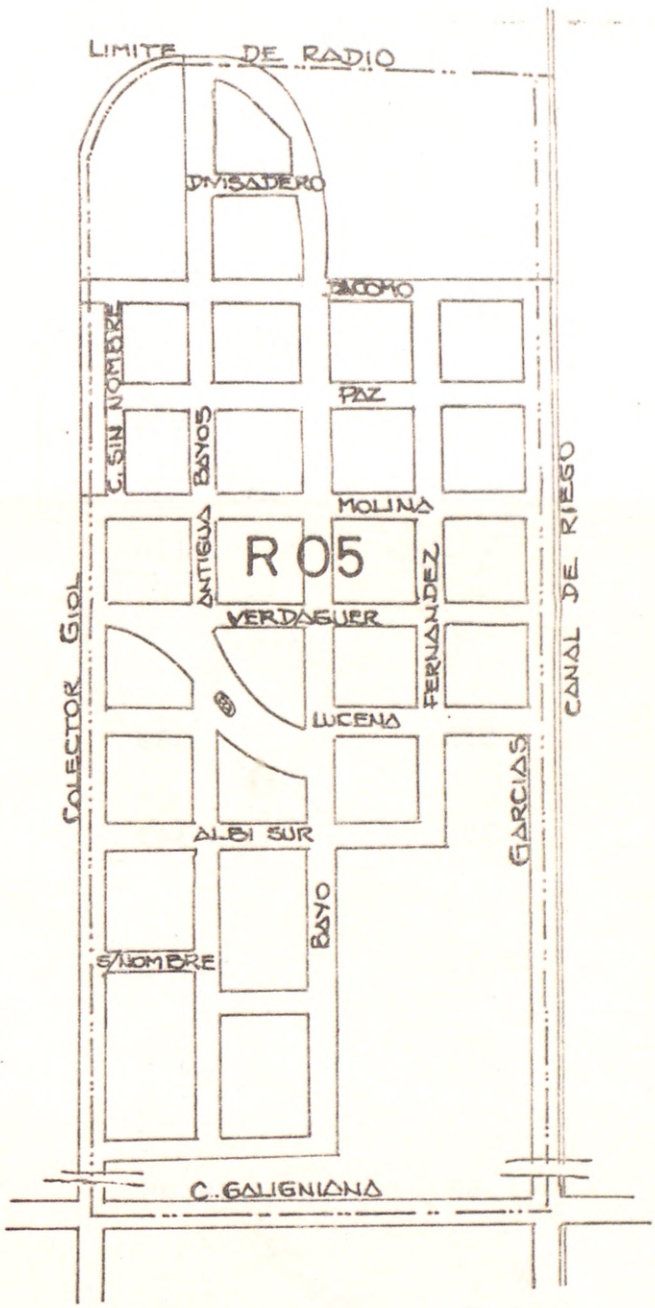

CEN SI
Dirección de Estadísticas e Investigaciones Económicas

CUADRO: 102

LOCALIDAD: CHIMBAS

UBICACION GEOGRAFICA

DEPARTAMENTO: SAN MARTIN-098

FRACCION:	RADIOS:	SEGMENTO:
06	06 07	12

	1980	1991	VARIACION 1991-1980
VIVIENDAS	151	176	+ 16,56
POBLACION			
Total	579	685	+ 18,31
Varones	303	349	+ 15,18
Varones (en %)	52,33	50,95	
Mujeres	276	336	+ 21,74
Mujeres (en %)	47,67	49,05	
Indice de masculinidad	109,78	103,87	
Habitantes por vivienda	3,83	3,89	

Plano 67

CHIMBAS

SAN MARTIN

FRACCION 06

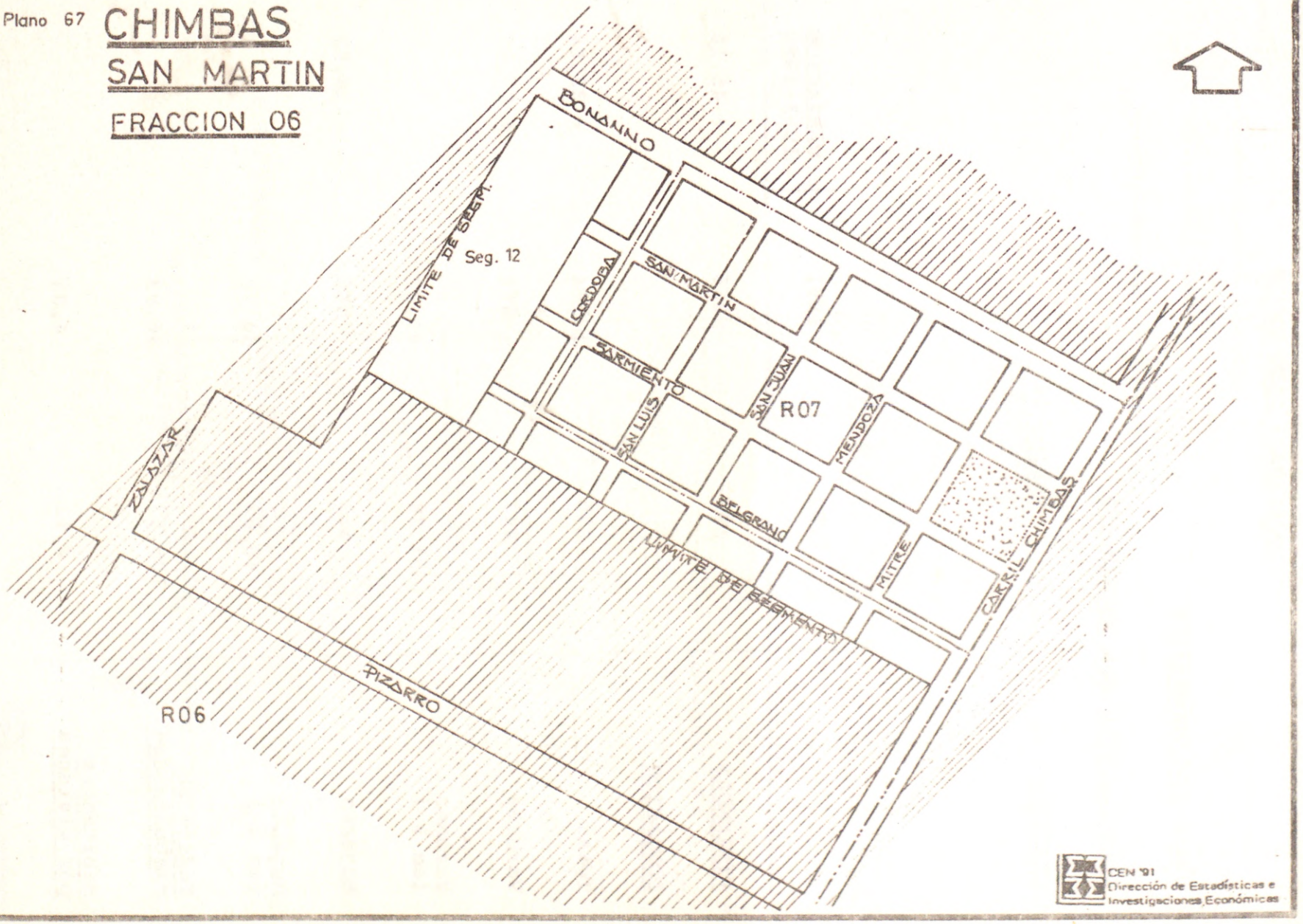

CEN '91
Dirección de Estadísticas e Investigaciones Económicas

CUADRO: 103

LOCALIDAD: ALTO VERDE

UBICACION GEOGRAFICA

DEPARTAMENTO: SAN MARTIN-098

FRACCION: 03 RADIO: 08

	1980	1991	VARIACION 1991-1980
VIVIENDAS	197	286	+ 45,18
POBLACION			
Total	870	1.154	+ 32,64
Varones	447	568	+ 27,07
Varones (en %)	51,38	49,22	
Mujeres	423	586	+ 38,53
Mujeres (en %)	48,62	50,78	
Indice de masculinidad	105,67	96,93	
Habitantes por vivienda	4,42	4,03	

Plano 68

ALTO VERDE

SAN MARTIN

FRACCION 03 RADIO 08

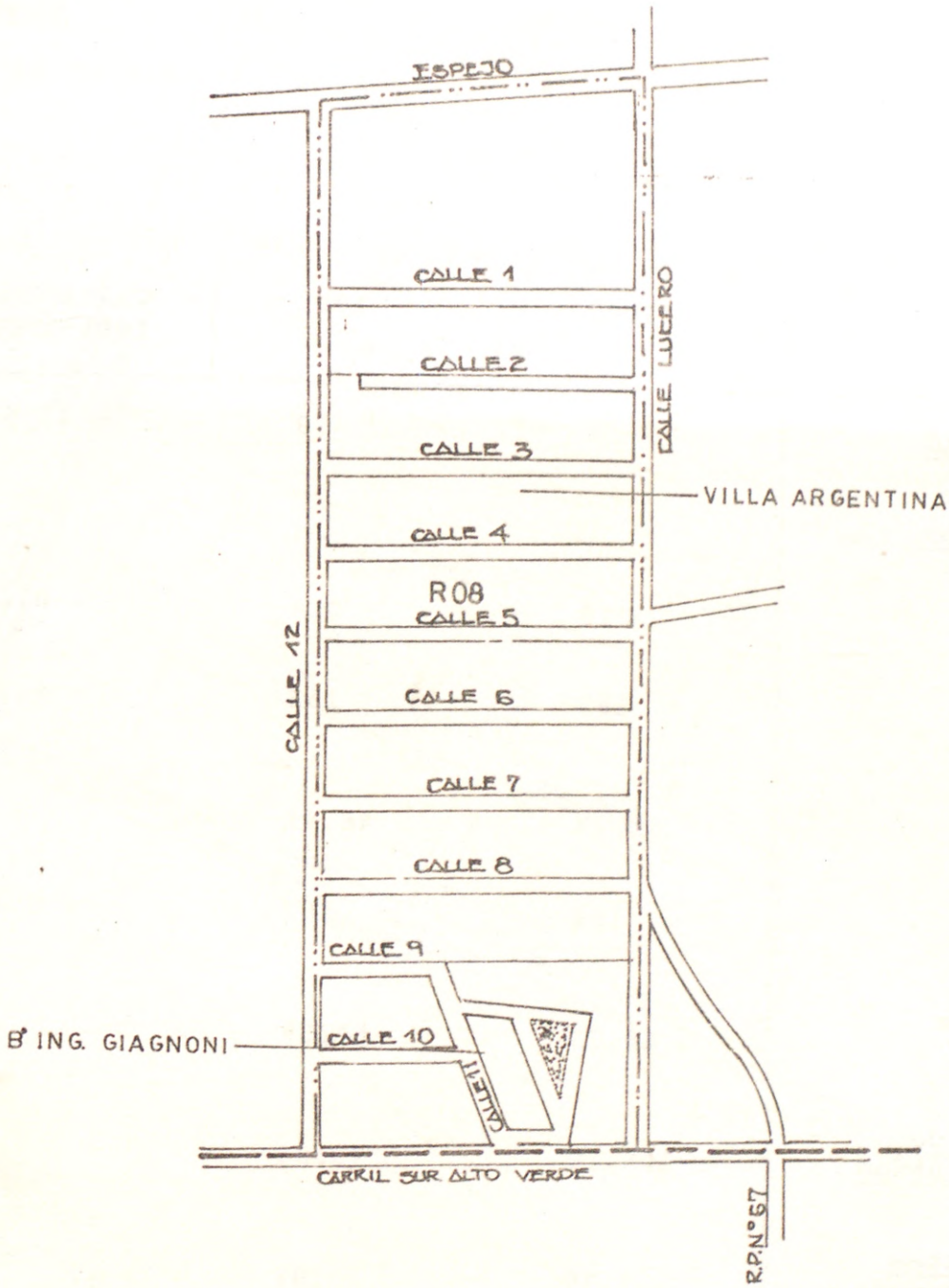

CEN '91
Dirección de Estadísticas e Investigaciones Económicas

CUADRO: 104

LOCALIDAD: CHIVILCOY

UBICACION GEOGRAFICA

DEPARTAMENTO: SAN MARTIN-098

FRACCION:	RADIO:	SEGMENTOS:
06	04	(80-81-82-83-84)

	1980	1991	VARIACION 1991-1980
VIVIENDAS	55	79	+ 43,64
POBLACION			
Total	316	314	- 0,63
Varones	162	152	- 6,17
Varones (en %)	51,27	48,41	
Mujeres	154	162	+ 5,19
Mujeres (en %)	48,73	51,59	
Indice de masculinidad	105,19	93,83	
Habitantes por vivienda	5,75	3,97	

Plano 69

CHIVILCOY
SAN MARTIN
FRACCION 06 RADIO 04

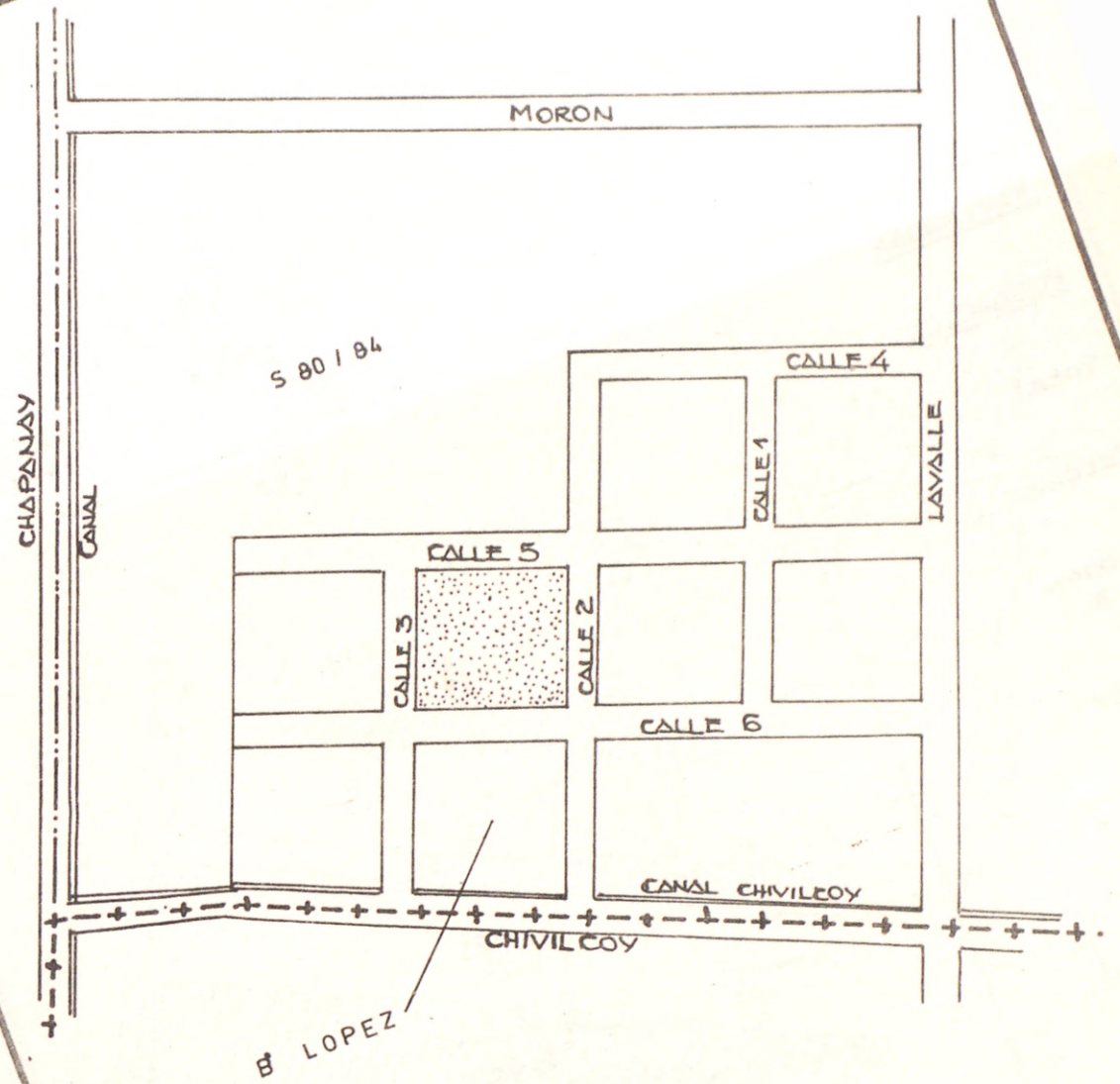

CEN '91
Dirección de Estadísticas e Investigaciones Económicas

CUADRO: 105

LOCALIDAD: MONTECASEROS

UBICACION GEOGRAFICA

DEPARTAMENTO: SAN MARTIN-098

FRACCION:	RADIO:	SEGMENTOS:
06	11	(80-81-82-83-84-85-86)

	1980	1991 *	VARIACION 1991-1980
VIVIENDAS	--	157	--
POBLACION			
Total	--	734	--
Varones	--	349	--
Varones (en %)	--	47,55	--
Mujeres	--	385	--
Mujeres (en %)	--	52,45	--
Indice de masculinidad	--	90,65	--
Habitantes por vivienda	--	4,68	--

* NOTA: Incluye B° Yuñez y B° Los Jazmines, núcleos poblacionales constituídos con posterioridad al CEN' 80. Por tal motivo no se consignan datos.

Plano 70

MONTECASEROS

SAN MARTIN

FRACCION 06

RADIO 11

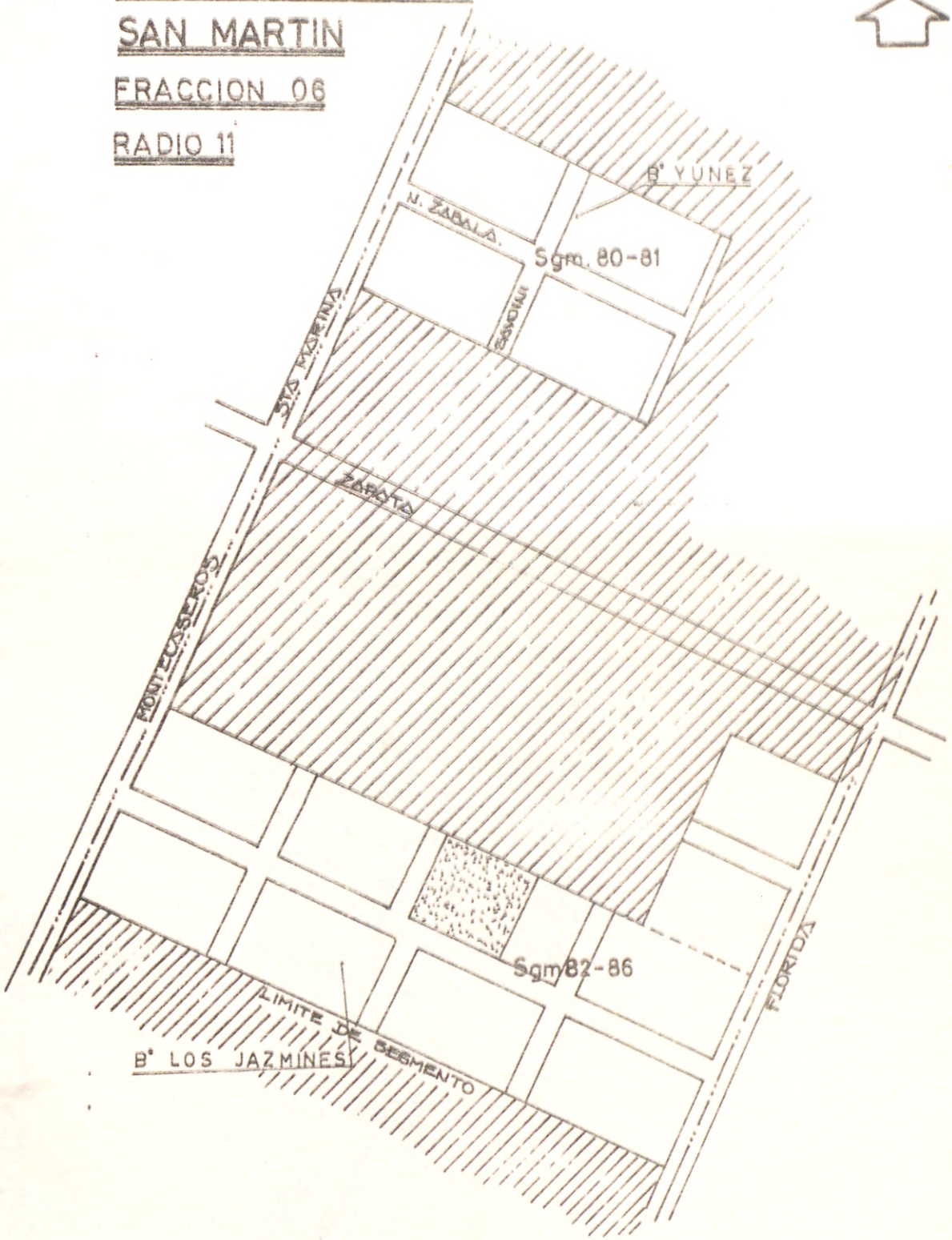

CEN '91
Dirección de Estadísticas e Investigaciones Económicas

Plano 71

SANTA ROSA

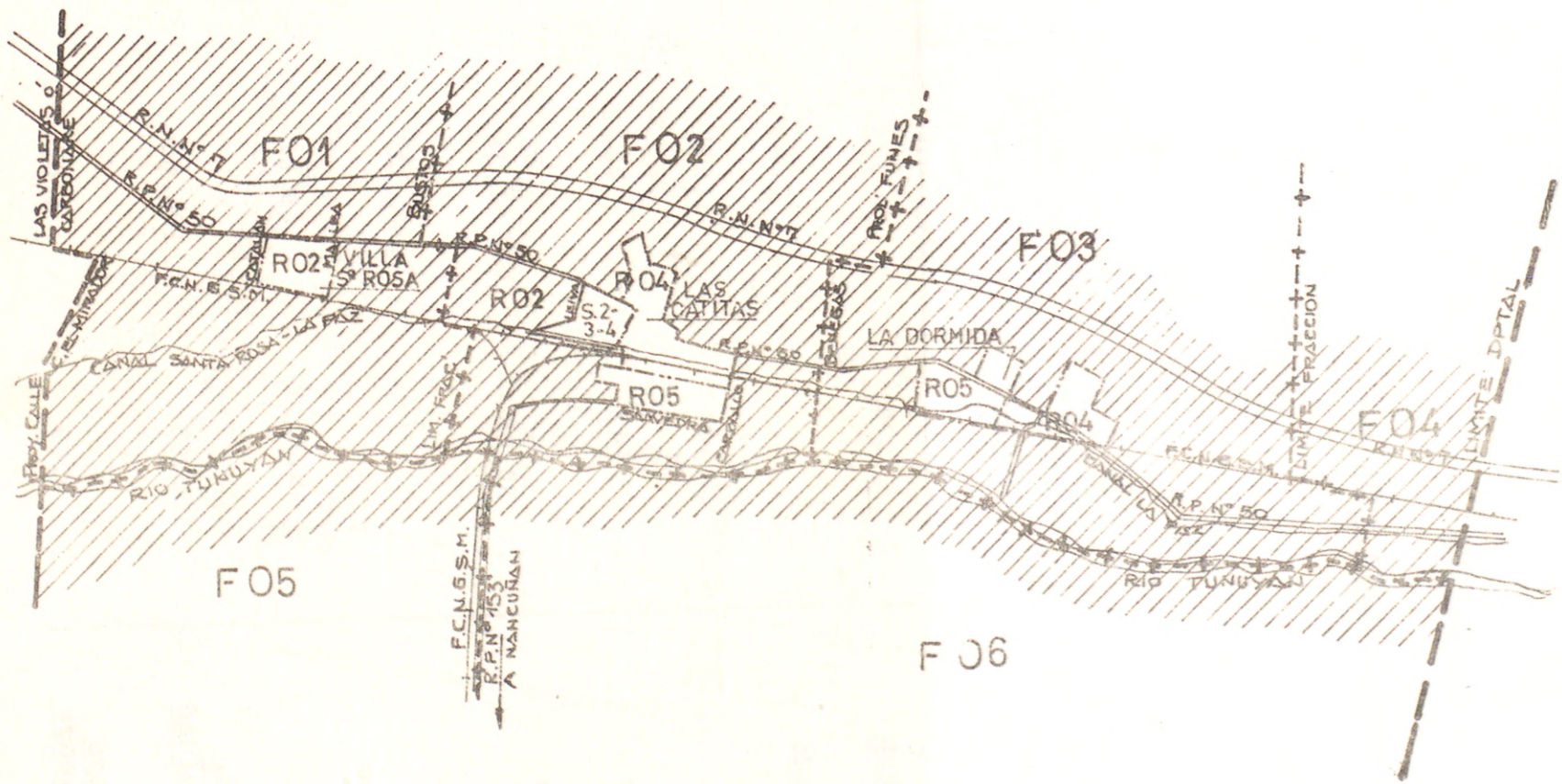

CEN '91
Dirección de Estadísticas e Investigaciones Económicas

CUADRO: 106

LOCALIDAD: VILLA SANTA ROSA

UBICACION GEOGRAFICA

DEPARTAMENTO: SANTA ROSA-112

FRACCION: 01 RADIO: 02

	1980	1991	VARIACION 1991-1980
VIVIENDAS	278	374	+ 34,53
POBLACION			
Total	1.136	1.522	+ 33,98
Varones	569	782	+ 37,43
Varones (en %)	50,09	51,38	
Mujeres	567	740	+ 30,51
Mujeres (en %)	49,91	48,62	
Indice de masculinidad	100,35	105,68	
Habitantes por vivienda	4,09	4,07	

Plano 72

VILLA SANTA ROSA

SANTA ROSA

FRACCION 01 RADIO 02

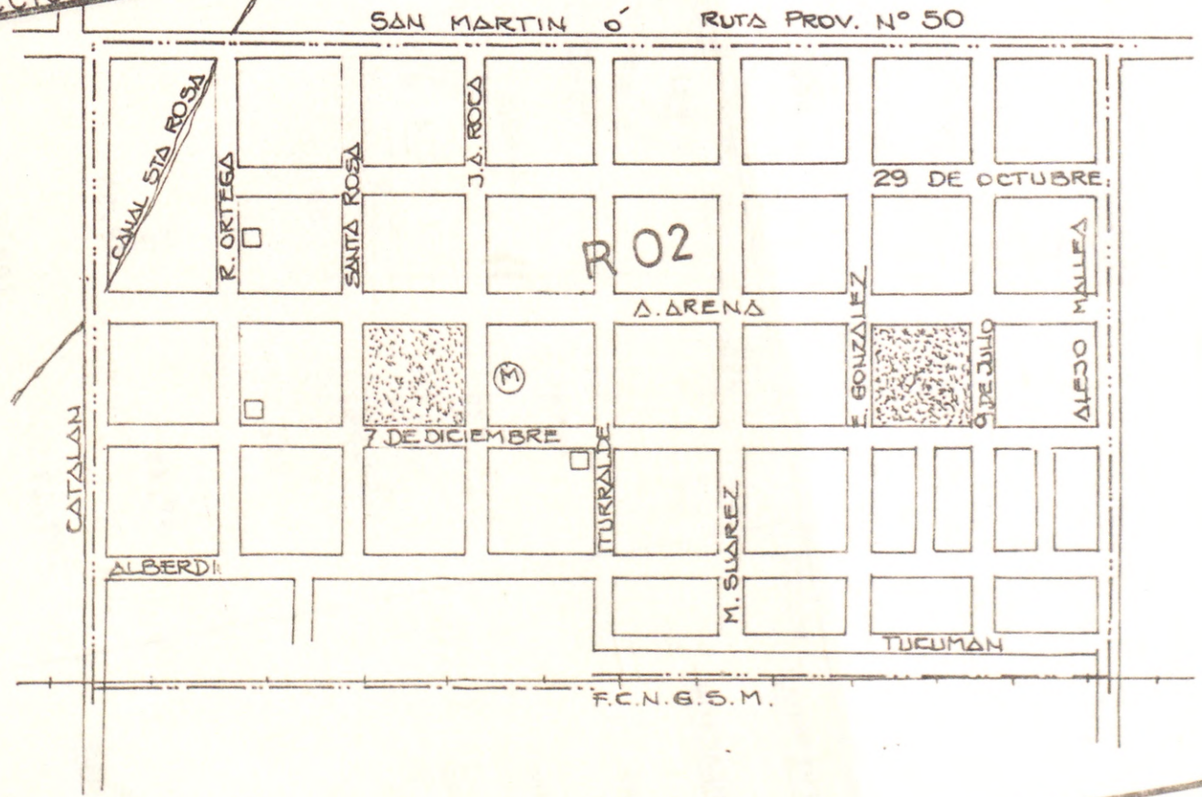

CEN '91
Dirección de Estadísticas e Investigaciones Económicas

CUADRO: 107

LOCALIDAD: LAS CATITAS

UBICACION GEOGRAFICA

DEPARTAMENTO: SANTA ROSA-112

FRACCION:	RADIOS:	SEGMENTOS:
02	02 04 05	(02-03-04)

	1980	1991	VARIACION 1991-1980
VIVIENDAS	390	621	+ 59,23
POBLACION			
Total	1.680	2.420	+ 44,05
Varones	849	1.214	+ 42,99
Varones (en %)	50,54	50,17	
Mujeres	831	1.206	+ 45,13
Mujeres (en %)	49,46	49,83	
Indice de masculinidad	102,17	100,66	
Habitantes por vivienda	4,31	3,90	

Plano 73

LAS CATITAS
SANTA ROSA
FRACCION 02

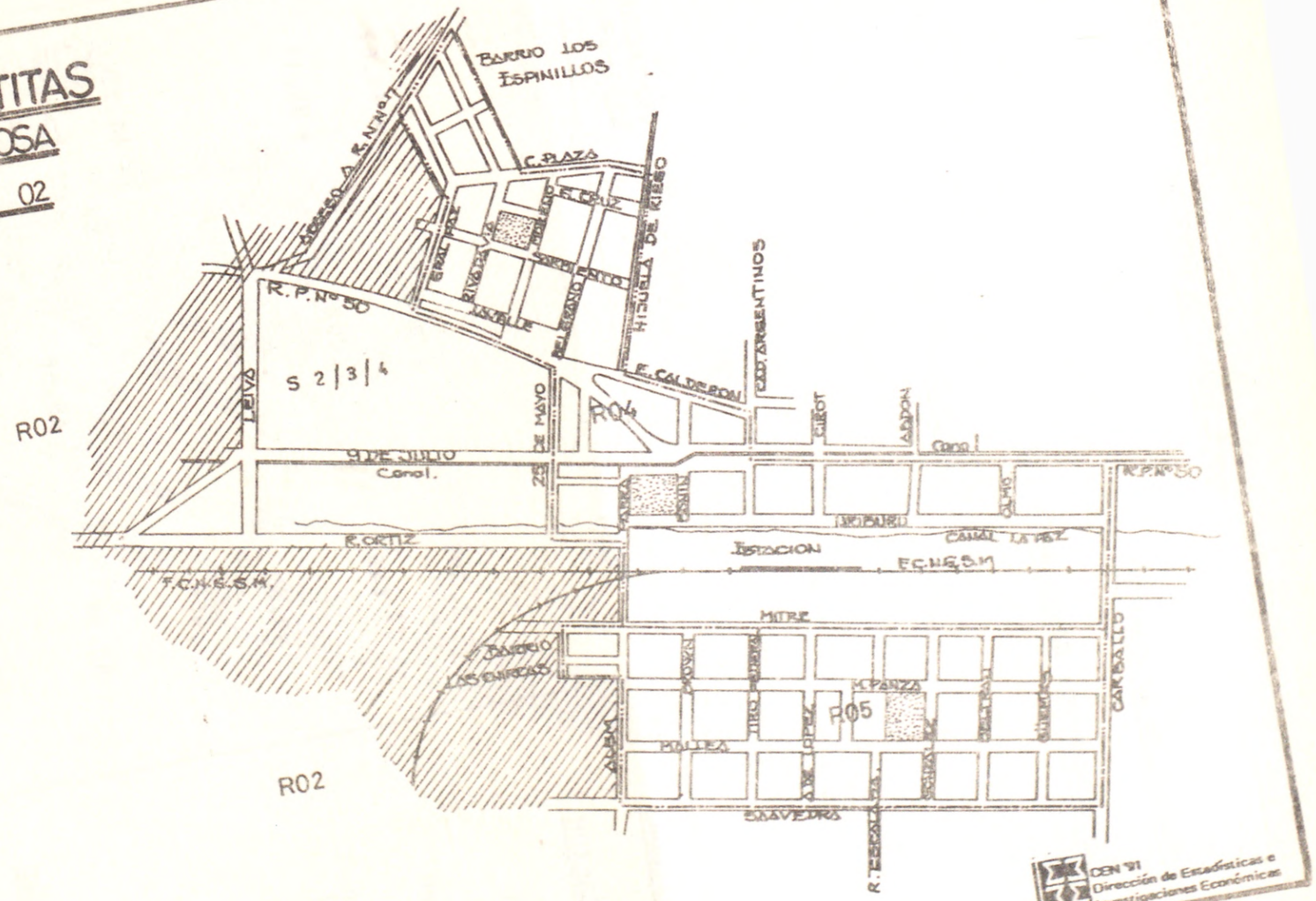

OEN '91
Dirección de Estadísticas e Investigaciones Económicas

CUADRO: 108

LOCALIDAD: LA DORMIDA

UBICACION GEOGRAFICA

DEPARTAMENTO: SANTA ROSA-112

FRACCION: 03 RADIOS: 04-05

	1980	1991	VARIACION 1991-1980
VIVIENDAS	338	484	+ 43,20
POBLACION			
Total	1.302	1.948	+ 49,62
Varones	646	1.002	+ 55,11
Varones (en %)	49,62	51,44	
Mujeres	656	946	+ 44,21
Mujeres (en %)	50,38	48,56	
Indice de masculinidad	98,48	105,92	
Habitantes por vivienda	3,85	4,02	

Plano 74

LA DORMIDA

SANTA ROSA

FRACCION 03 RADIO 04-05

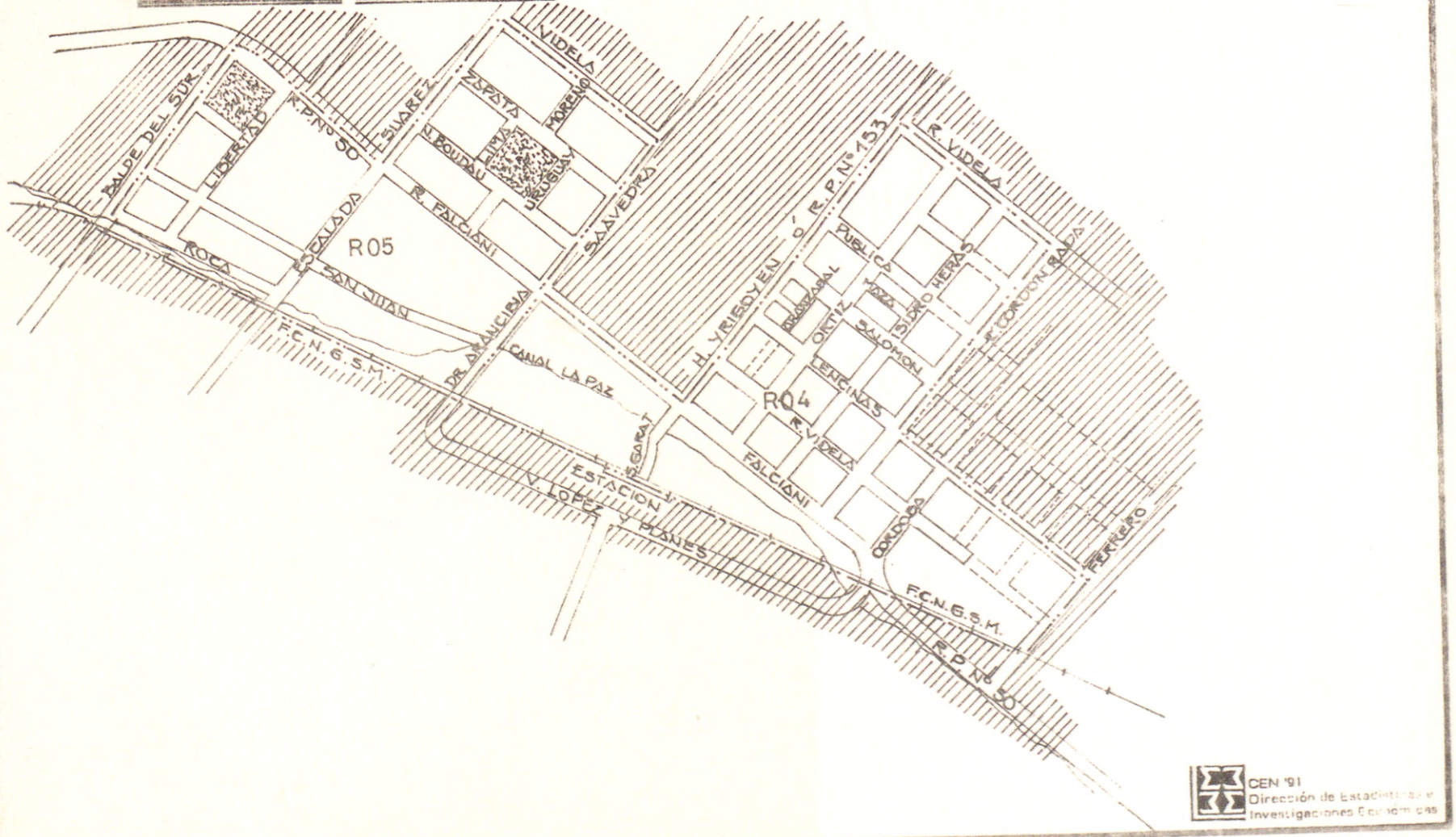

CEN '91
Dirección de Estadísticas e Investigaciones Económicas

ZONA III:

SAN CARLOS

TUNUYAN

TUPUNGATO

Plano 75

SAN CARLOS

FRACCION 01-02-03

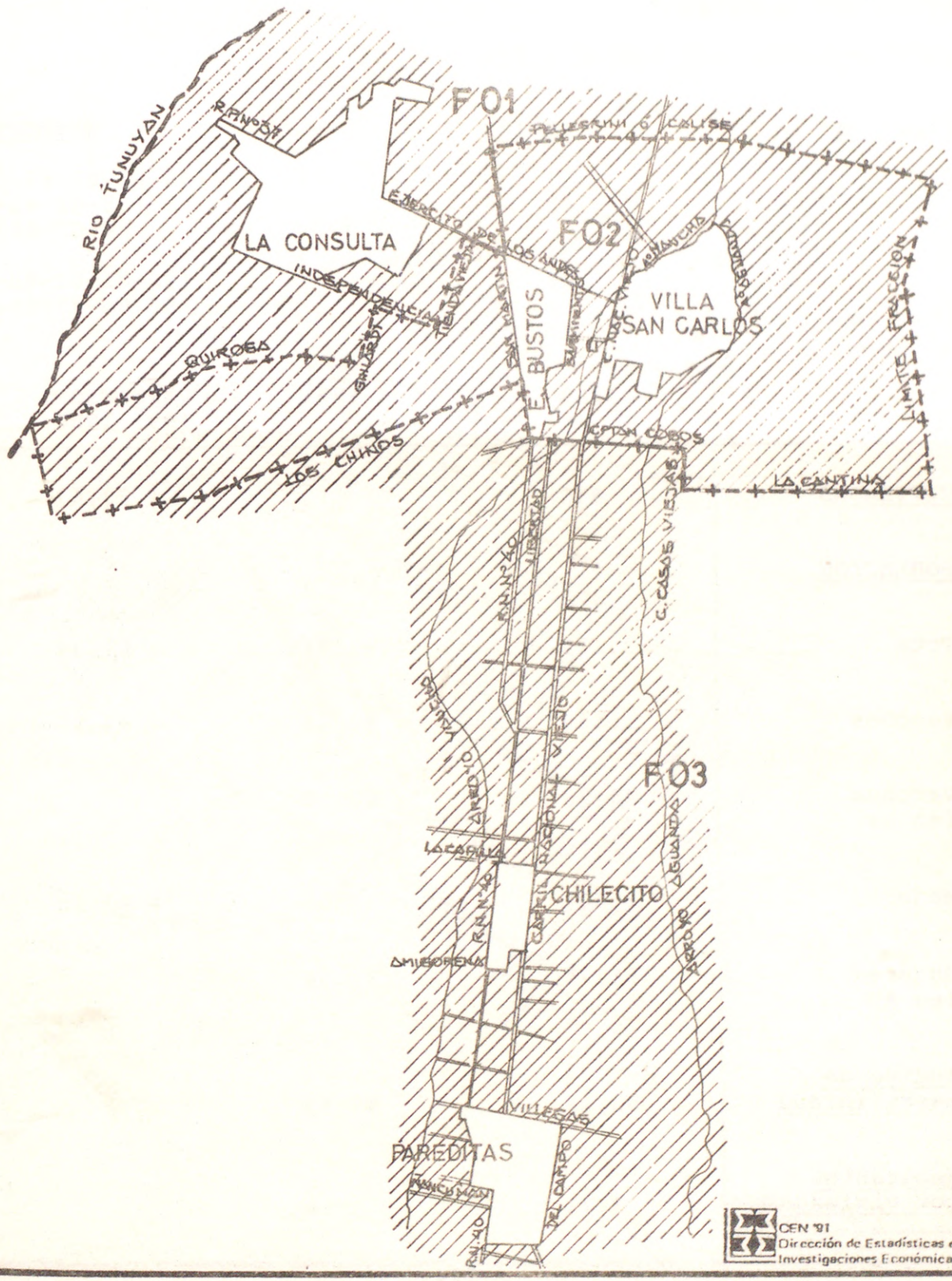

CEN '91
Dirección de Estadísticas e Investigaciones Económicas

CUADRO 109

LOCALIDAD: LA CONSULTA

UBICACION GEOGRAFICA

DEPARTAMENTO: SAN CARLOS - 091

FRACCION	RADIOS	SEGMENTOS
01	01	(80-81-82-83-84)
	05	(80-81-82-83 84-85-86-87)
	06-07-09-10-11	
	08	(80-81-82-83-84 85-86-87-88-89)

	1980	1991	VARIACION 1991-1980
VIVIENDAS	856	1.615	+ 88,67
POBLACION			
Total	3.172	6.071	+ 91,39
Varones	1.530	2.966	+ 93,86
Varones (en %)	48,23	48,86	
Mujeres	1.642	3.105	+ 89,10
Mujeres (en %)	51,77	51,14	
Indice de masculinidad	93,18	95,52	
Habitantes por vivienda	3,71	3,76	

Plano 76

LA CONSULTA

SAN CARLOS

FRACCION 01

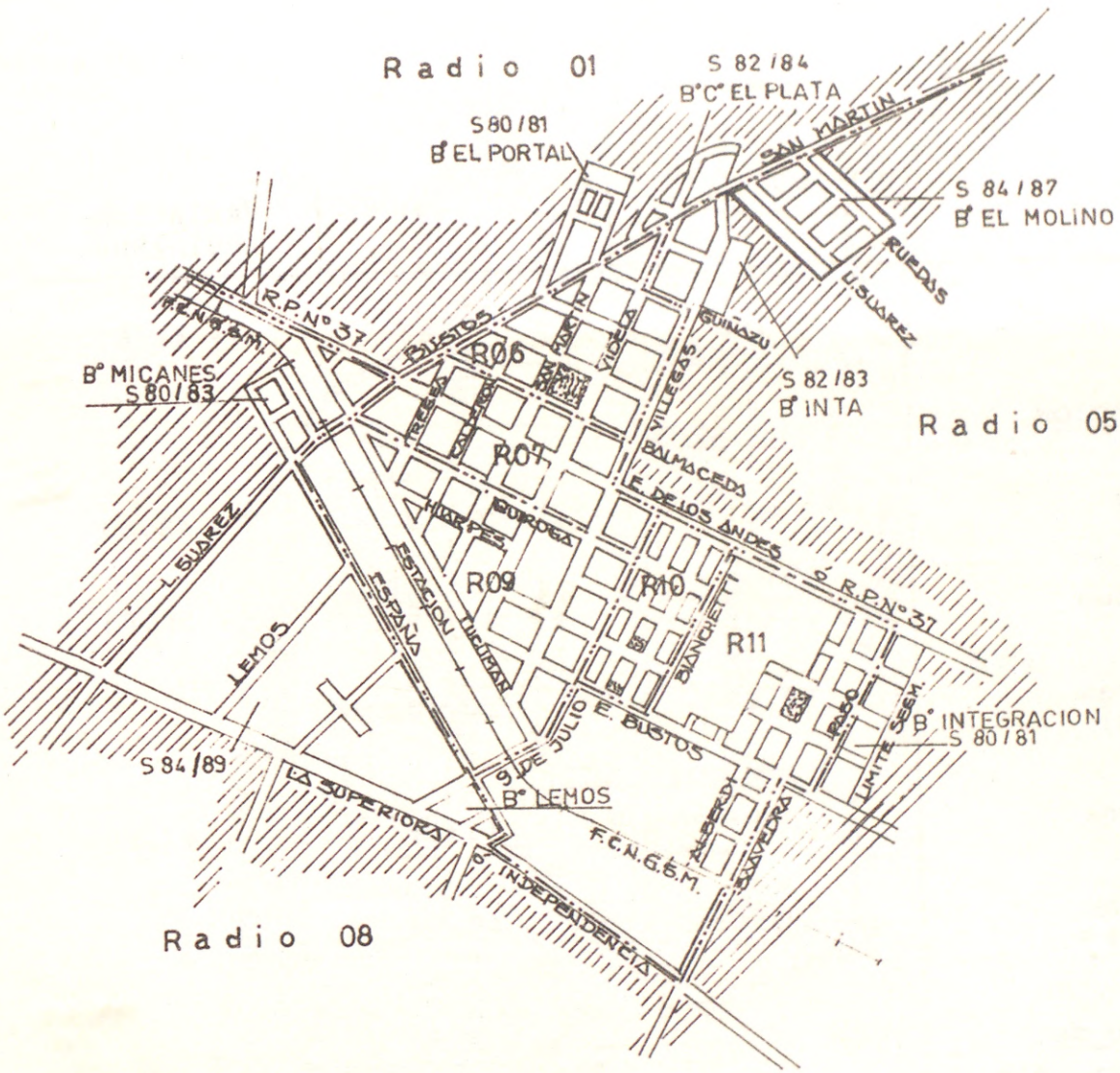

CEN '91
Dirección de Estadísticas e Investigaciones Económicas

CUADRO 110

LOCALIDAD: VILLA DE SAN CARLOS

UBICACION GEOGRAFICA

DEPARTAMENTO: SAN CARLOS - 091

FRACCION	RADIOS	SEGMENTOS
02	02-06 07	(01-80-81-82)

	1980	1991	VARIACION 1991-1980
VIVIENDAS	468	663	+ 41,67
POBLACION			
Total	1.826	2.714	+ 48,63
Varones	913	1.370	+ 50,05
Varones (en %)	50,00	50,48	
Mujeres	913	1.344	+ 47,21
Mujeres (en %)	50,00	49,52	
Indice de masculinidad	100,00	101,93	
Habitantes por vivienda	3,90	4,09	

Plano 77

VILLA DE SAN CARLOS

SAN CARLOS

FRACCION 02

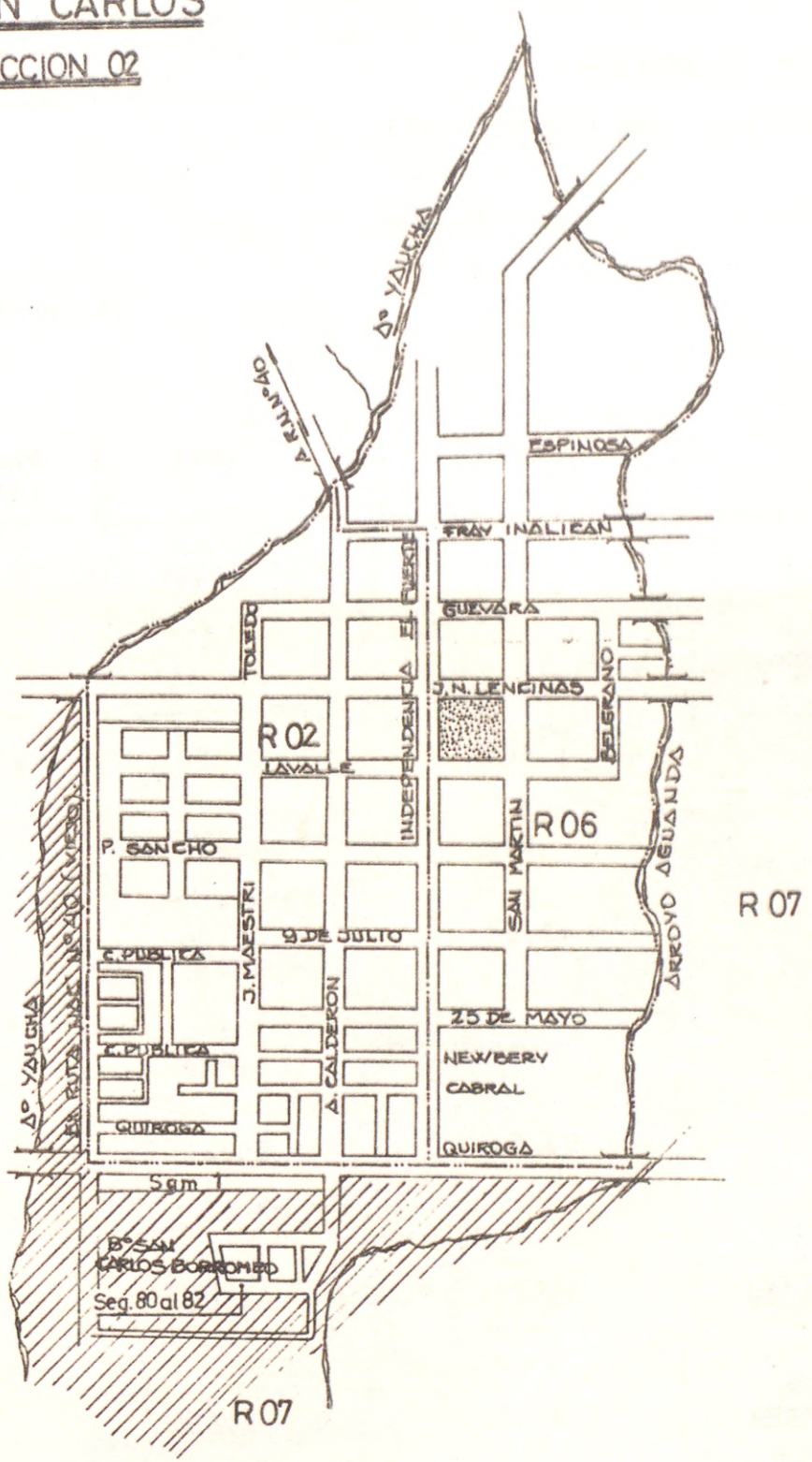

CEN '91
Dirección de Estadísticas e Investigaciones Económicas

CUADRO 111

LOCALIDAD: EUGENIO BUSTOS

UBICACION GEOGRAFICA

DEPARTAMENTO: SAN CARLOS - 091

FRACCION	RADIOS	SEGMENTOS
02	03	(01-02-03-04-05-06-07 08-09-10-11-12-13-14)
	04	
	08	

	1980	1991	VARIACION 1991-1980
VIVIENDAS	340	849	+ 149,71
POBLACION			
Total	1.408	3.290	+ 133,66
Varones	671	1.637	+ 143,96
Varones (en %)	47,66	49,76	
Mujeres	737	1.653	+ 124,29
Mujeres (en %)	52,34	50,24	
Indice de masculinidad	91,04	99,03	
Habitantes por vivienda	4,14	3,88	

Plano 78

EUGENIO BUSTOS

SAN CARLOS

FRACCION 02

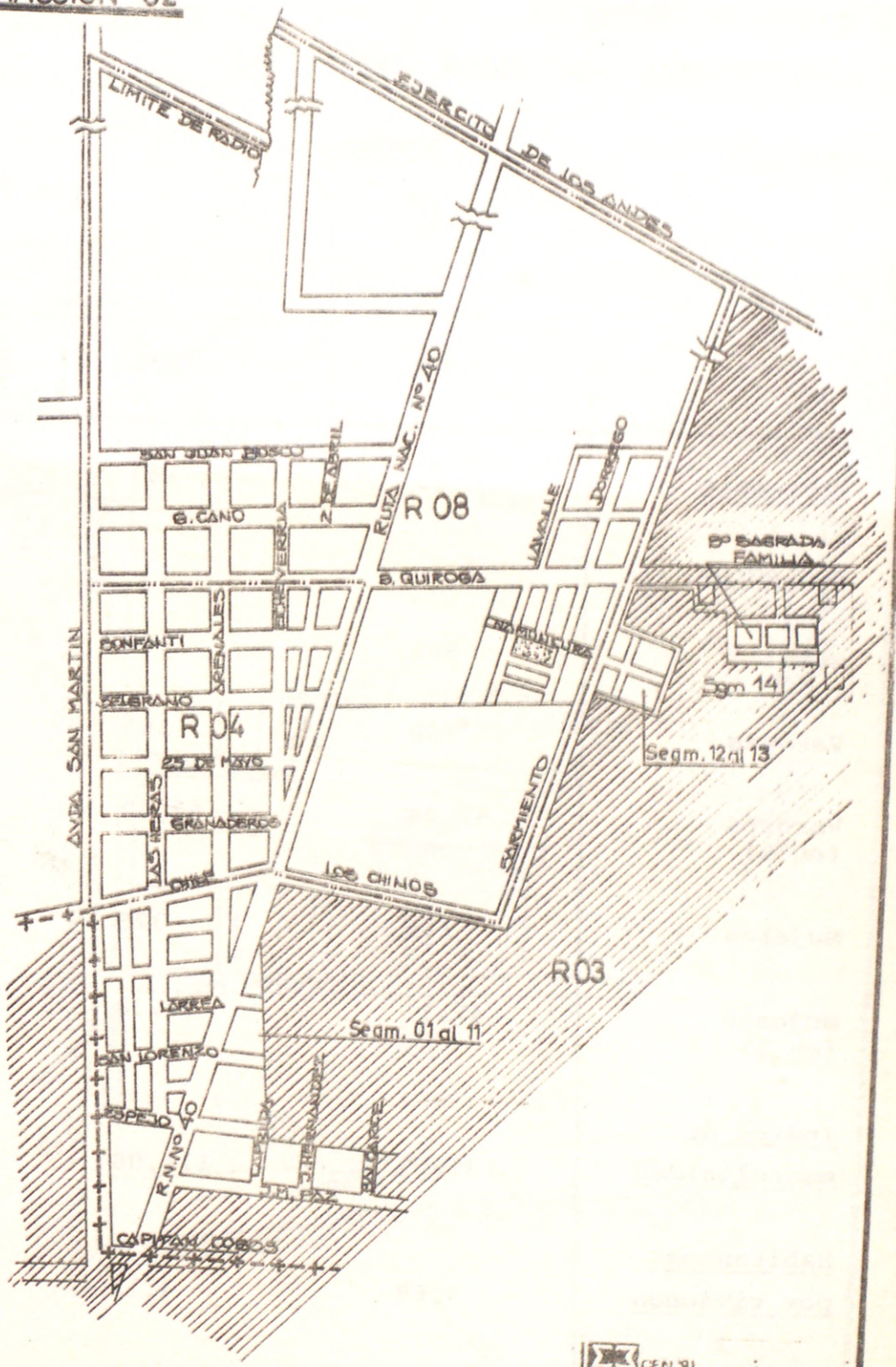

CEN 91
Dirección de Estadísticas e Investigaciones Económicas

CUADRO 112

LOCALIDAD: PAREDITAS

UBICACION GEOGRAFICA

DEPARTAMENTO: SAN CARLOS - 091

FRACCION	RADIOS	SEGMENTOS
03	04	(04-05-80-81-82-83)
	05	(06-07-08)

	1980	1991	VARIACION 1991-1980
VIVIENDAS	83	167	+ 101,20
POBLACION			
Total	306	686	+ 124,18
Varones	160	361	+ 125,63
Varones (en %)	52,29	52,62	
Mujeres	146	325	+ 122,60
Mujeres (en %)	47,71	47,38	
Indice de masculinidad	109,59	111,08	
Habitantes por vivienda	3,69	4,11	

Plano 79

PAREDITAS

SAN CARLOS

FRACCION 03

RADIO 04-05

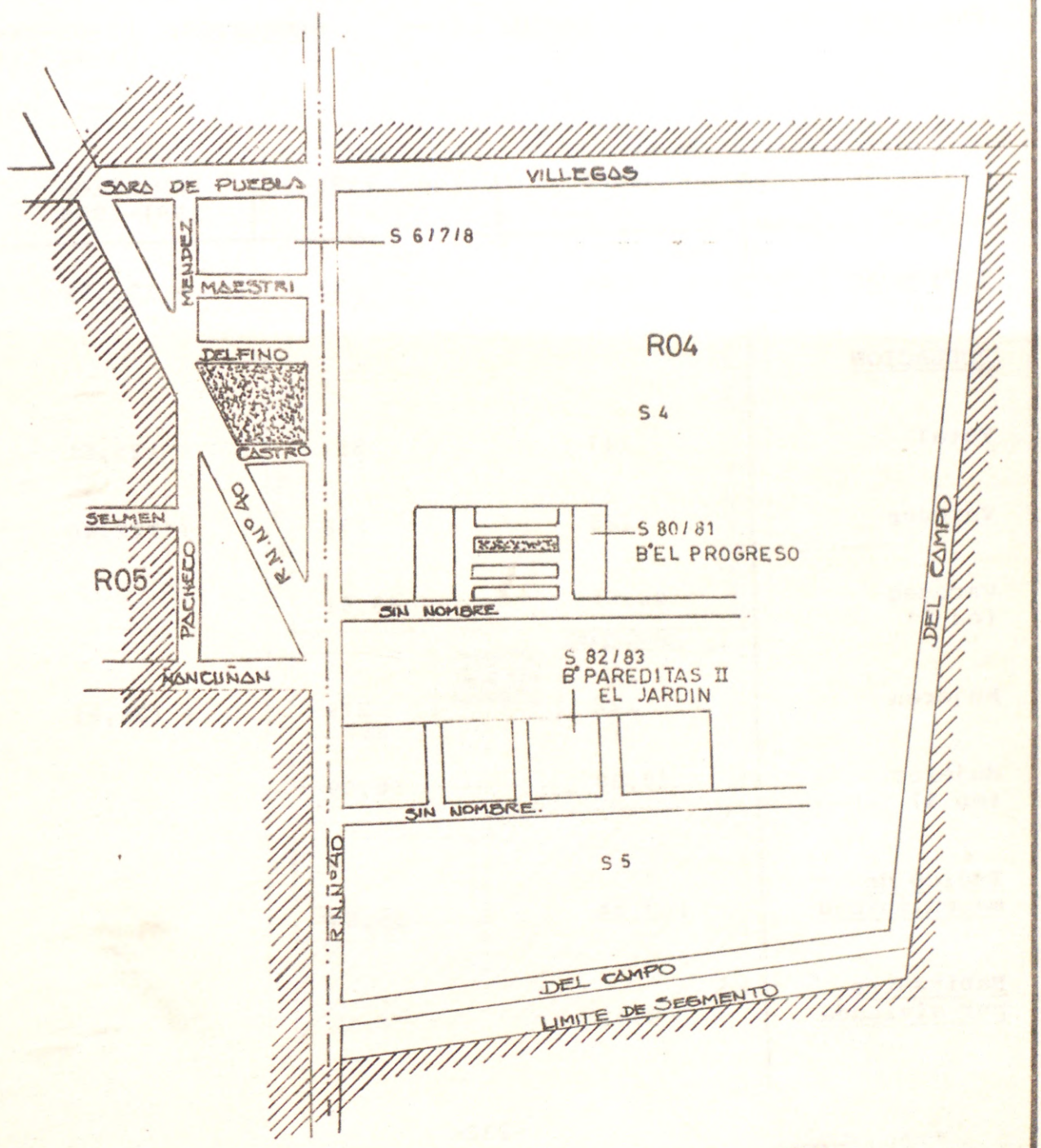

CEN '91
Dirección de Estadísticas e Investigaciones Económicas

CUADRO 113

LOCALIDAD: CHILECITO

UBICACION GEOGRAFICA

DEPARTAMENTO: SAN CARLOS - 091

FRACCION: 03 RADIO: 06 SEGMENTOS: (02-03-04-80 81-82-83)

	1980	1991	VARIACION 1991-1980
VIVIENDAS	63	132	+ 109,52
POBLACION			
Total	247	557	+ 125,51
Varones	125	278	+ 122,40
Varones (en %)	50,61	49,91	
Mujeres	122	279	+ 128,69
Mujeres (en %)	49,39	50,09	
Indice de masculinidad	102,46	99,64	
Habitantes por vivienda	3,92	4,22	

Plano 80 **CHILECITO**

SAN CARLOS FRACCION 03 RADIO 06

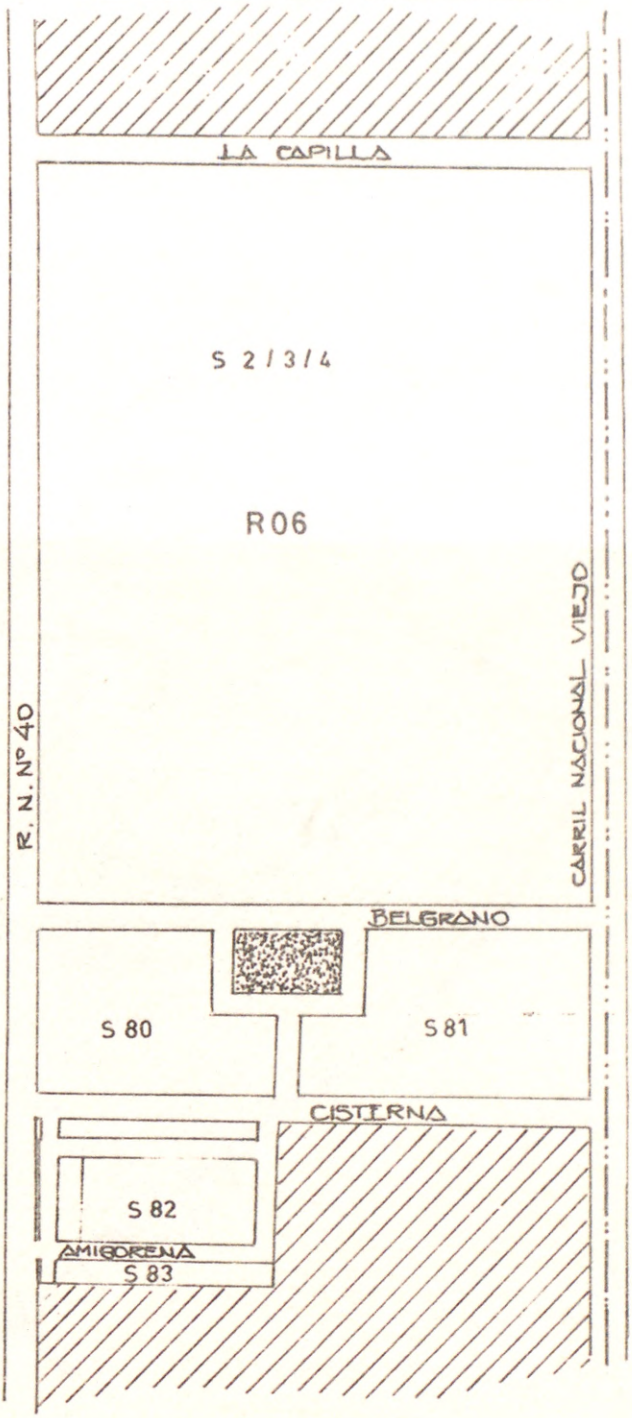

CEN '91
Dirección de Estadísticas e Investigaciones Económicas



Plano 81 **TUNUYAN**



CUADRO 114

LOCALIDAD: CIUDAD DE TUNUYAN

UBICACION GEOGRAFICA

DEPARTAMENTO: TUNUYAN - 119

FRACCION	RADIOS	SEGMENTOS
03	02-03-04-05-07-08 09-10-11-12-14-15 16-17-19-20-22-24	
	06	(80-81)
	18	(03-80-81-82-83-84)
	21	(07)
	23	(80-81)

	1980	1991	VARIACION 1991-1980
VIVIENDAS	3.560	5.182	+ 45,56
POBLACION			
Total	14.719	20.286	+ 37,82
Varones	6.987	9.730	+ 39,26
Varones (en %)	47,47	47,96	
Mujeres	7.732	10.556	+ 36,52
Mujeres (en %)	52,53	52,04	
Indice de masculinidad	90,36	92,18	
Habitantes por vivienda	4,13	3,91	

Plano 82

CIUDAD DE TUNUYAN

TUNUYAN

FRACCION 03

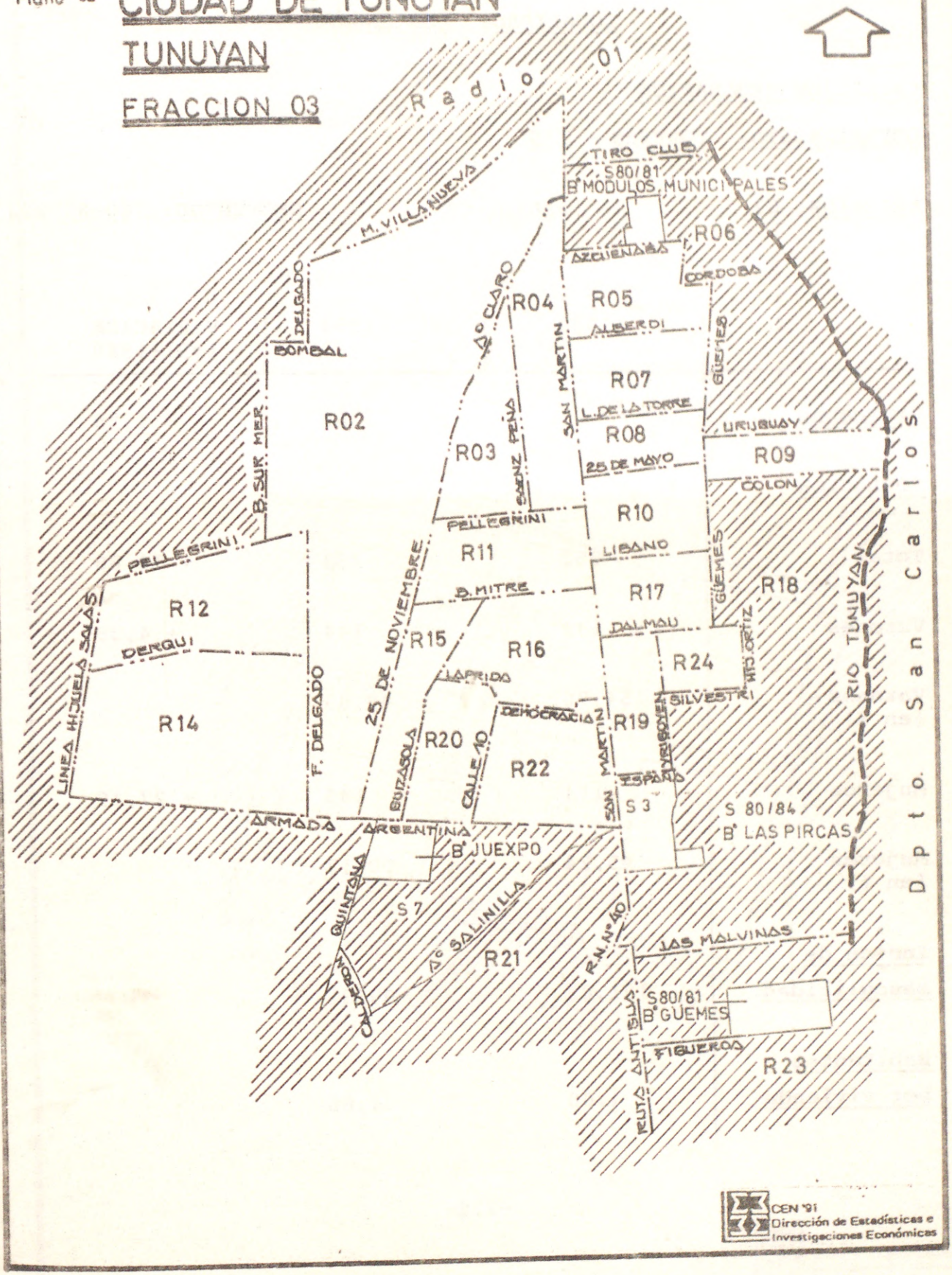

CEN '91
Dirección de Estadísticas e Investigaciones Económicas

CUADRO 115.

LOCALIDAD: LOS SAUCES

UBICACION GEOGRAFICA

DEPARTAMENTO: TUNUYAN - 119

FRACCION: 02 RADIO: 04 SEGMENTOS: (80-81-82)

	1980	1991	VARIACION 1991-1980
VIVIENDAS	63	62	- 1,59
POBLACION			
Total	252	289	+ 14,68
Varones	138	144	+ 4,35
Varones (en %)	54,76	49,83	
Mujeres	114	145	+ 27,19
Mujeres (en %)	45,24	50,17	
Indice de masculinidad	121,05	99,31	
Habitantes por vivienda	4,00	4,66	

Plano 83

LOS SAUCES
TUNUYAN
FRACCION 02

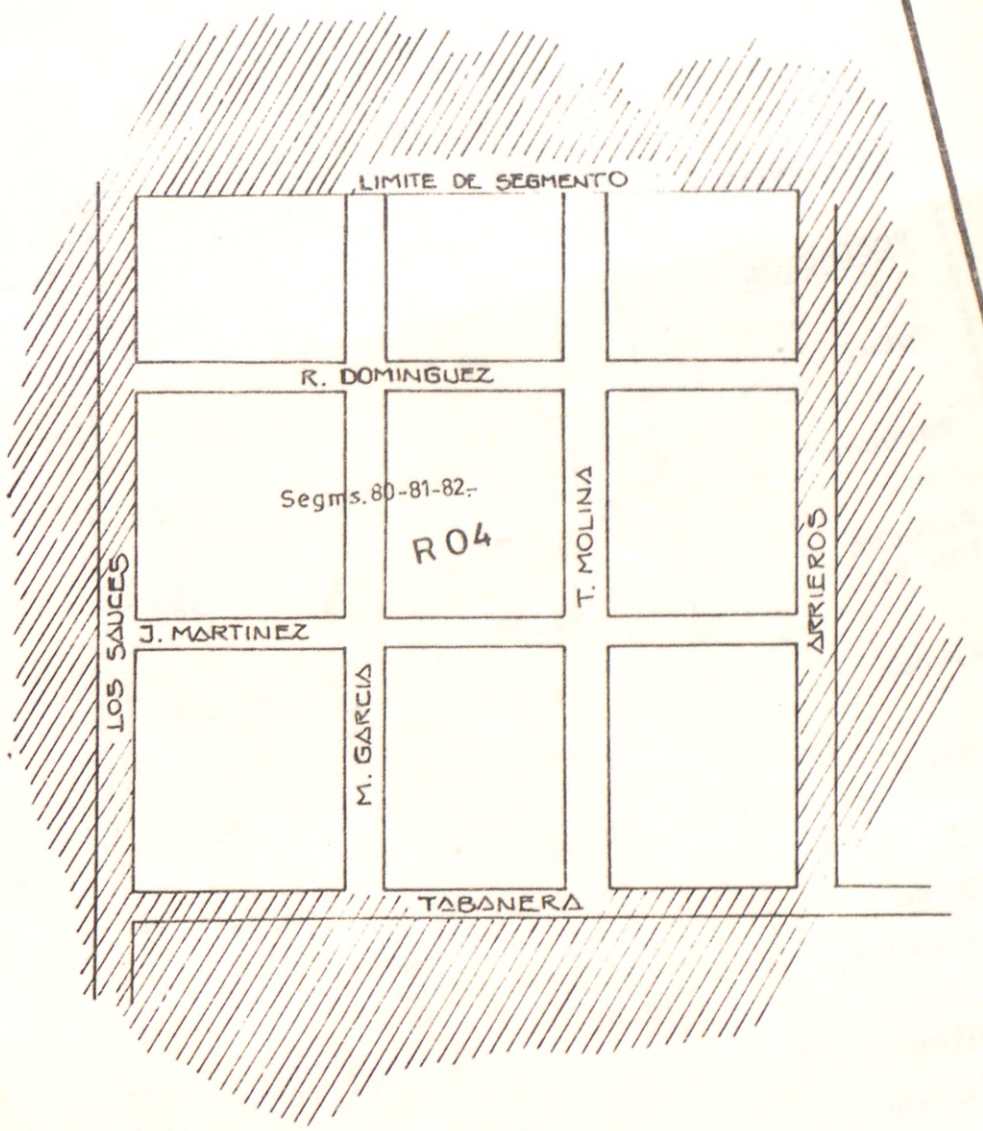

CEN 70
Dirección de Estadísticas e Investigaciones Económicas

CUADRO 116

LOCALIDAD: COLONIA LAS ROSAS

UBICACION GEOGRAFICA

DEPARTAMENTO: TUNUYAN - 119

FRACCION: 04 RADIO: 01 SEGMENTOS: (01-02-80-81-82 83-84-85-86)

	1980	1991	VARIACION 1991-1980
VIVIENDAS	179	189	+ 5,59
POBLACION			
Total	658	764	+ 16,11
Varones	325	384	+ 18,15
Varones (en %)	49,39	50,26	
Mujeres	333	380	+ 14,11
Mujeres (en %)	50,61	49,74	
Indice de masculinidad	100,60	101,05	
Habitantes por vivienda	3,68	4,04	

Plano 84

COLONIA LAS ROSAS

TUNUYAN

FRACCION 04

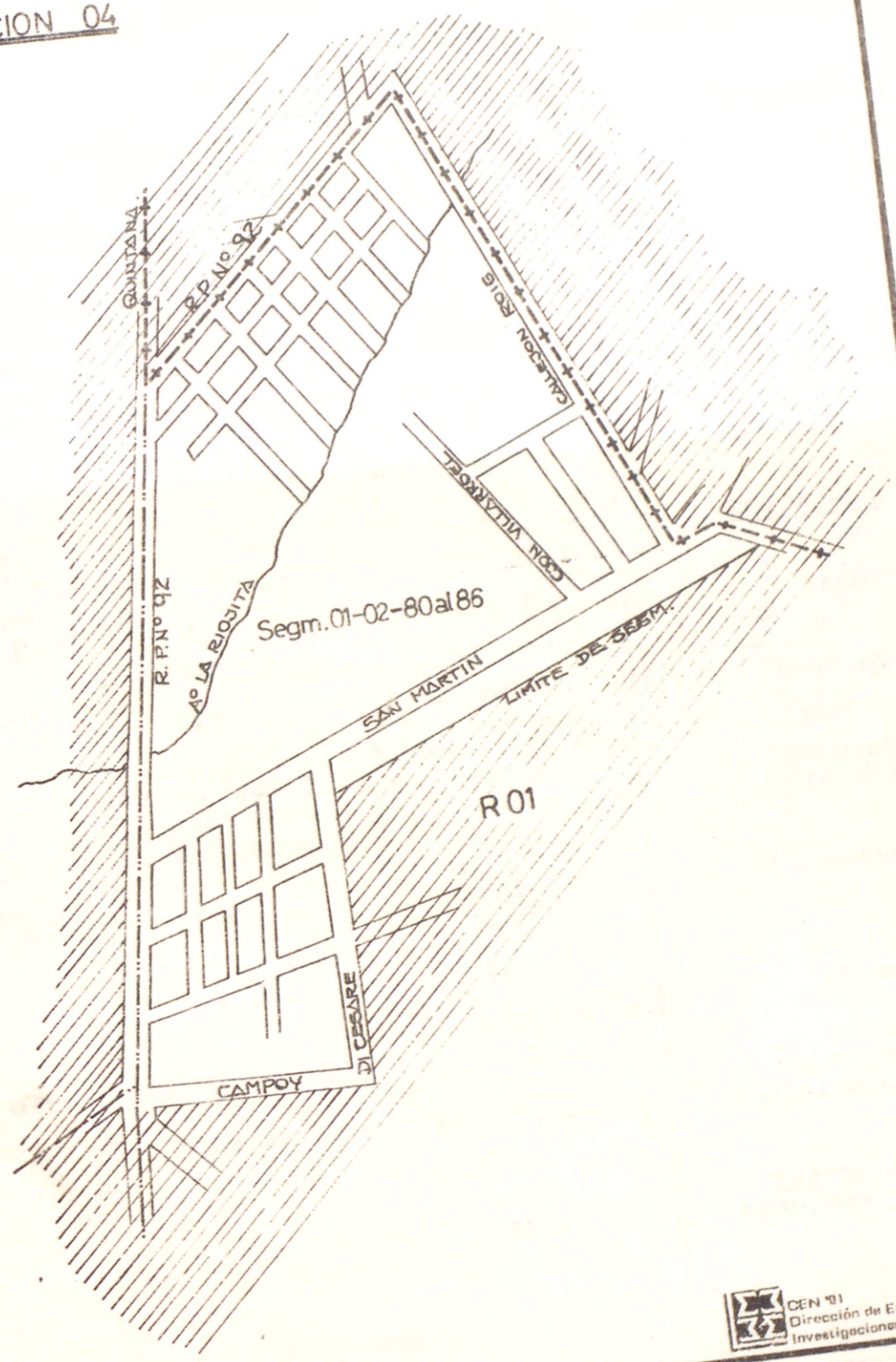

CEN '91
Dirección de Estadísticas e Investigaciones Económicas

CUADRO 117

LOCALIDAD: CAMPO LOS ANDES

UBICACION GEOGRAFICA

DEPARTAMENTO: TUNUYAN - 119

FRACCION	RADIOS	SEGMENTOS
04	04	(03-80-81-82-90)
	05	(80-81-82-83-84-85)

	1980	1991	VARIACION 1991-1980
VIVIENDAS	154	179	+ 16,23
POBLACION			
Total	1.198	877	- 26,79
Varones	913	520	- 43,04
Varones (en %)	76,21	59,29	
Mujeres	285	357	+ 25,26
Mujeres (en %)	23,79	40,71	
Indice de masculinidad	320,35	145,66	
Habitantes por vivienda	7,78	4,90	

Plano 85

CAMPO LOS ANDES

TUNUYAN

FRACCION 04 RADIOS 04-05

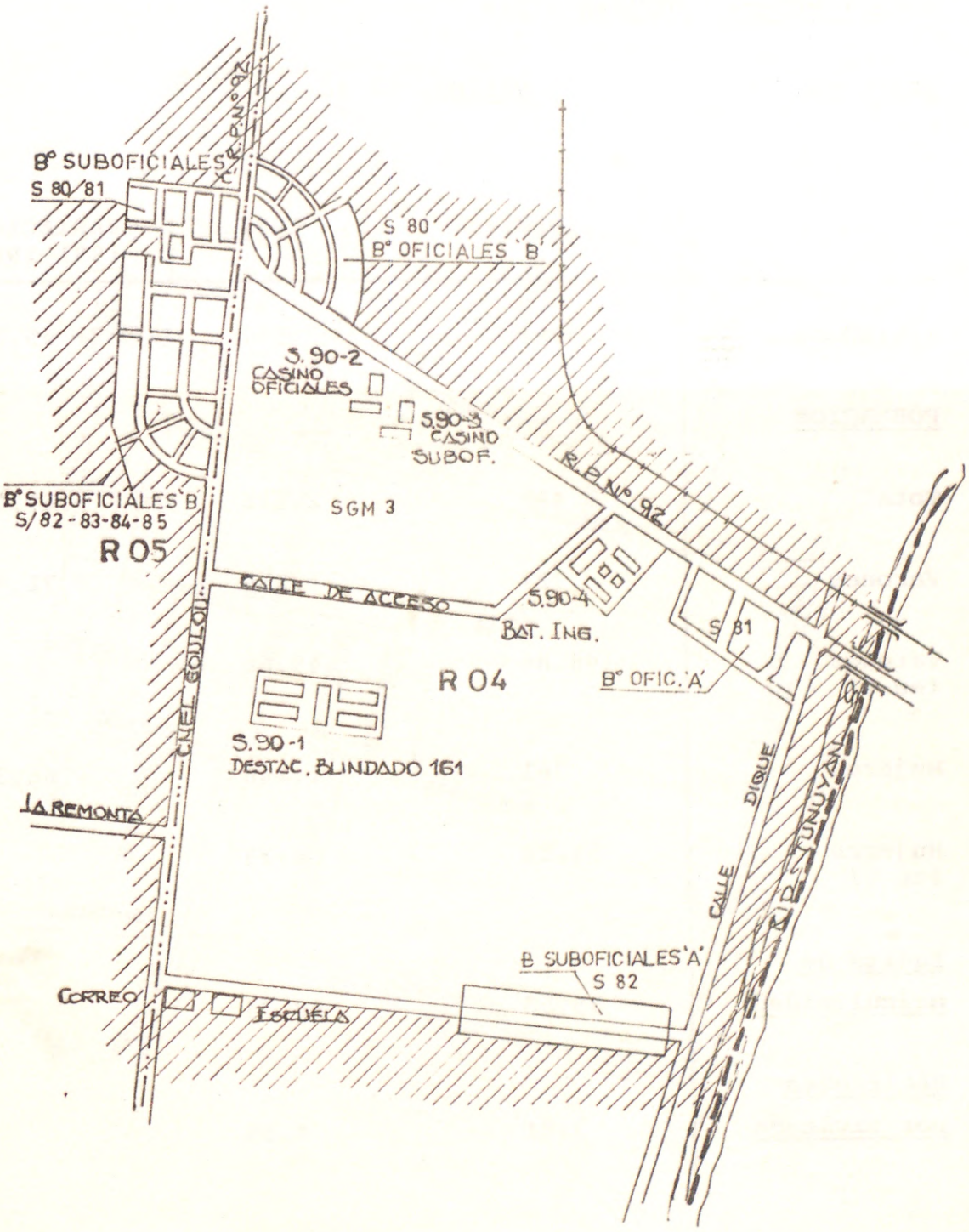

CEN '81
Dirección de Estadísticas e Investigaciones Económicas

CUADRO 118

LOCALIDAD: VISTA FLORES

UBICACION GEOGRAFICA

DEPARTAMENTO: TUNUYAN - 119

FRACCION: 04 RADIOS: 07-08

	1980	1991	VARIACION 1991-1980
VIVIENDAS	381	592	+ 55,38
POBLACION			
Total	1.488	2.516	+ 69,09
Varones	727	1.250	+ 71,94
Varones (en %)	48,86	49,68	
Mujeres	761	1.266	+ 66,36
Mujeres (en %)	51,14	50,32	
Indice de masculinidad	95,53	98,74	
Habitantes por vivienda	3,91	4,25	

Plano 86

VISTA FLORES

TUNUYAN

FRACCION 04

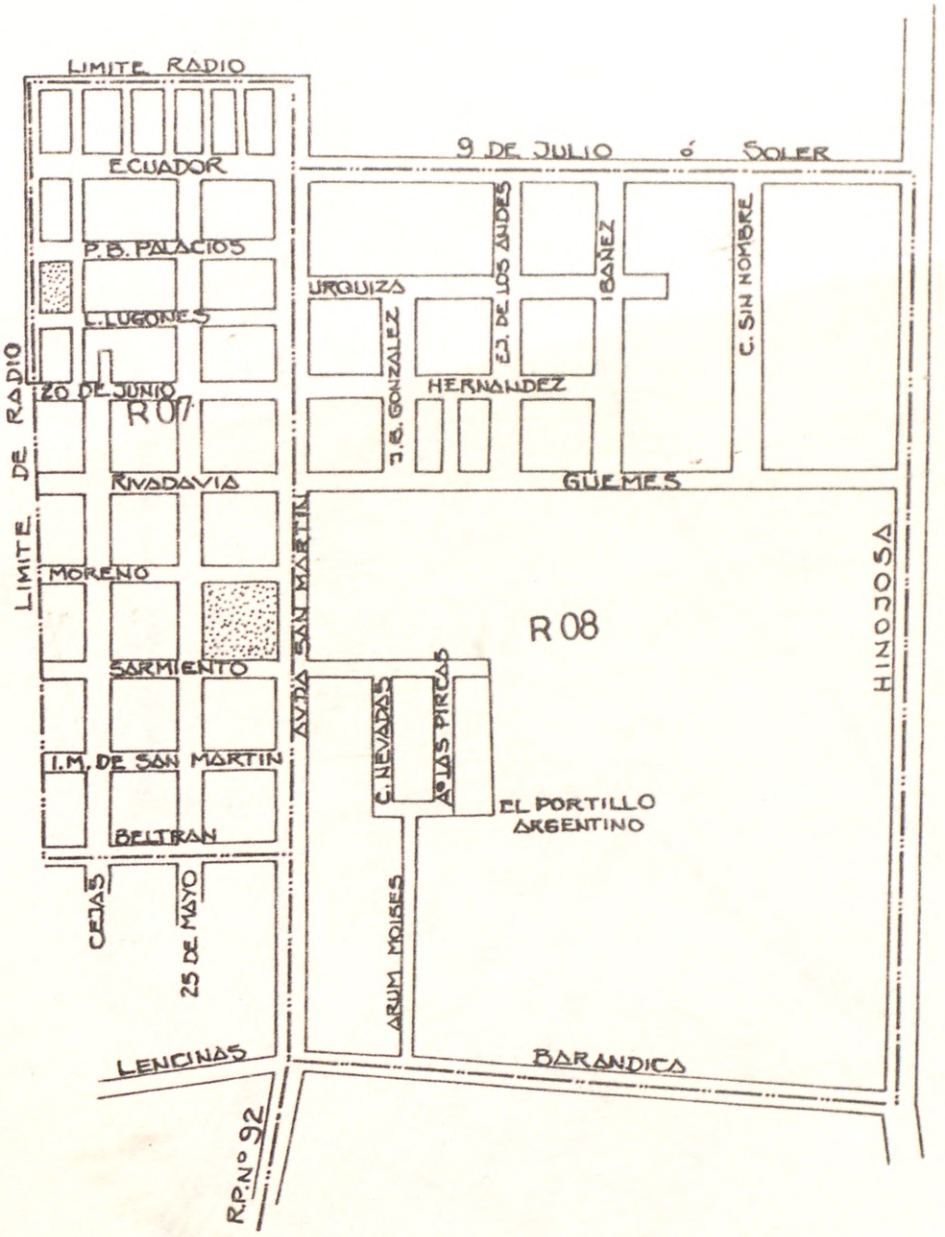

CEN '91
Dirección de Estadísticas e Investigaciones Económicas

Plano 87

TUPUNGATO

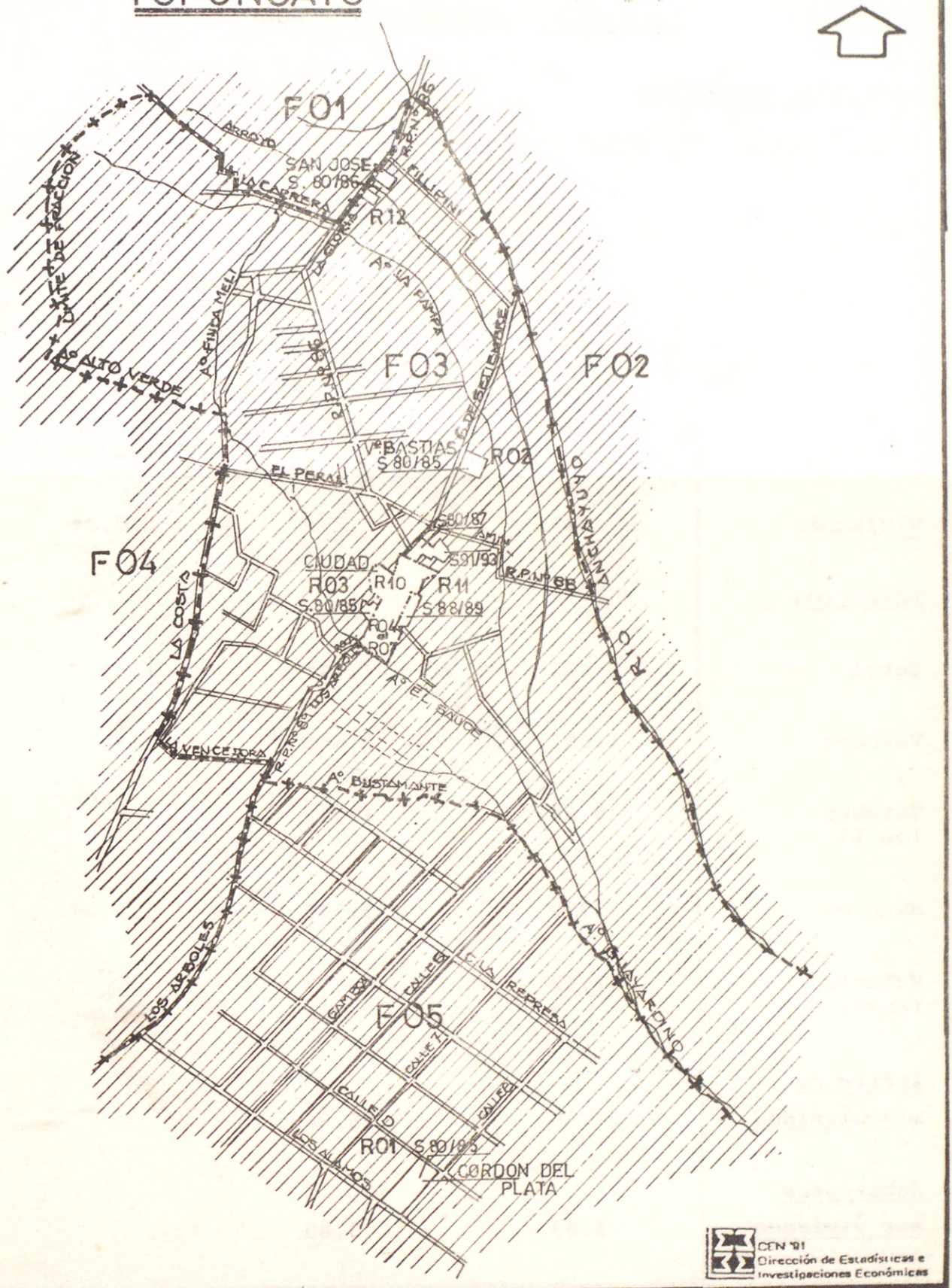

CEN '91
Dirección de Estadísticas e Investigaciones Económicas

CUADRO 119

LOCALIDAD: CIUDAD DE TUPUNGATO

UBICACION GEOGRAFICA

DEPARTAMENTO: TUPUNGATO - 126

FRACCION	RADIOS	SEGMENTOS
03	04-05-06-07-10	
	03	(80-81-82-83-84-85)
	11	(80-81-82-83-84-85-86 87-88-89-91-92-93-90)

	1980	1991	VARIACION 1991-1980
VIVIENDAS	889	1.959	+ 120,36
POBLACION			
Total	3.460	7.445	+ 115,17
Varones	1.681	3.665	+ 118,02
Varones (en %)	48,58	49,23	
Mujeres	1.779	3.780	+ 112,48
Mujeres (en %)	51,42	50,77	
Indice de masculinidad	94,49	96,96	
Habitantes por vivienda	3,89	3,80	

Plano 88

CIUDAD

TUPUNGATO

FRACCION 03

RADIO 04-05-06-07-10

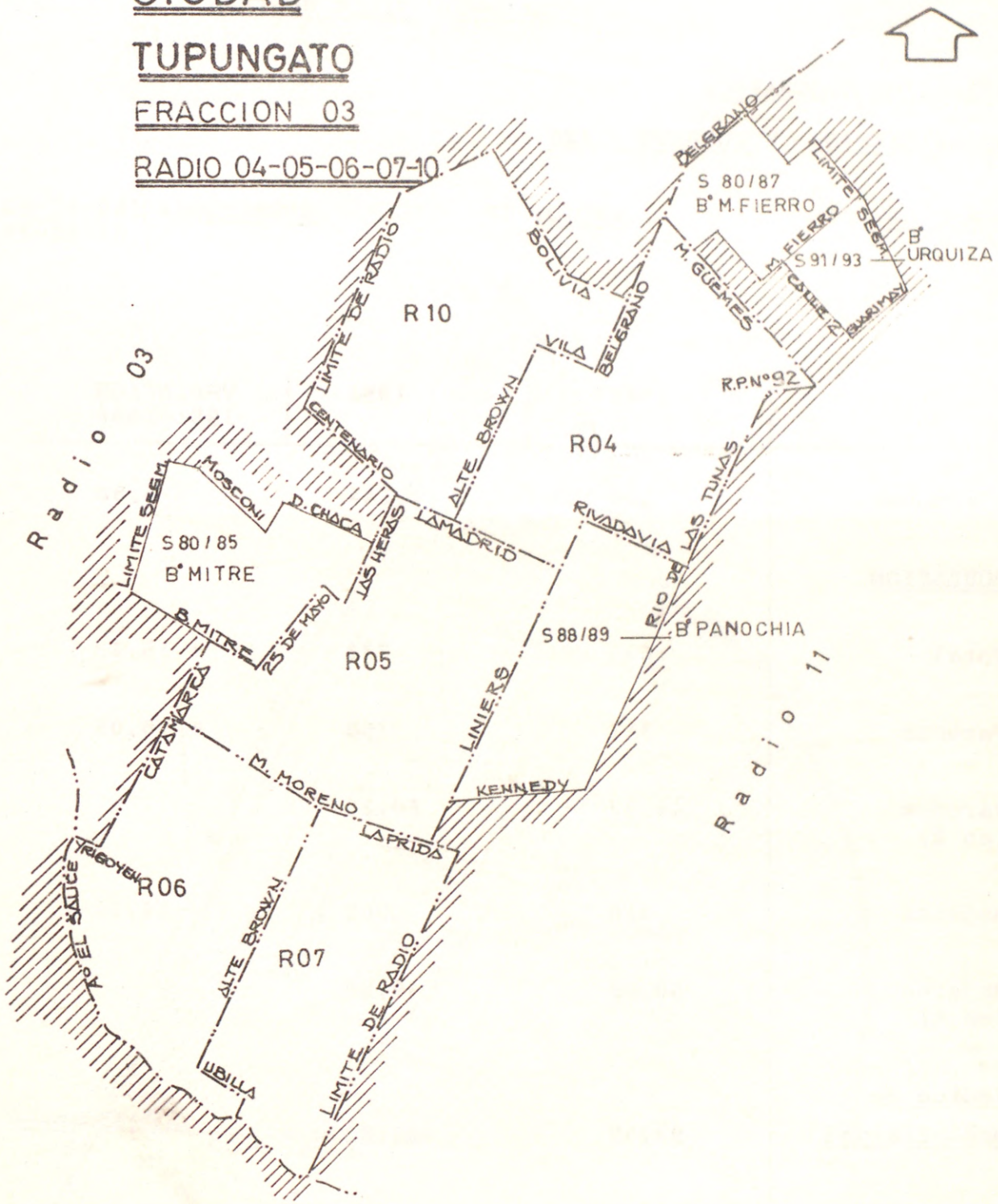

CEN '91
Dirección de Estadísticas e Investigaciones Económicas

CUADRO 120

LOCALIDAD: VILLA BASTIAS

UBICACION GEOGRAFICA

DEPARTAMENTO: TUPUNGATO - 126

FRACCION: 03 RADIO: 02 SEGMENTOS: (80-81-82 83-84-85)

	1980*	1991	VARIACION 1991-1980
VIVIENDAS	136	144	+ 5,88
POBLACION			
Total	635	733	+ 15,43
Varones	317	368	+ 16,09
Varones (en %)	49,92	50,20	
Mujeres	318	365	+ 14,78
Mujeres (en %)	50,08	49,80	
Indice de masculinidad	99,69	100,82	
Habitantes por vivienda	4,67	5,09	

* NOTA: Atendiendo al nuevo concepto de zona urbana utilizado en el Censo 1991, se han ajustado los límites de esta localidad.

Plano 89 VILLA BASTIAS

TUPUNGATO

FRACCION 03

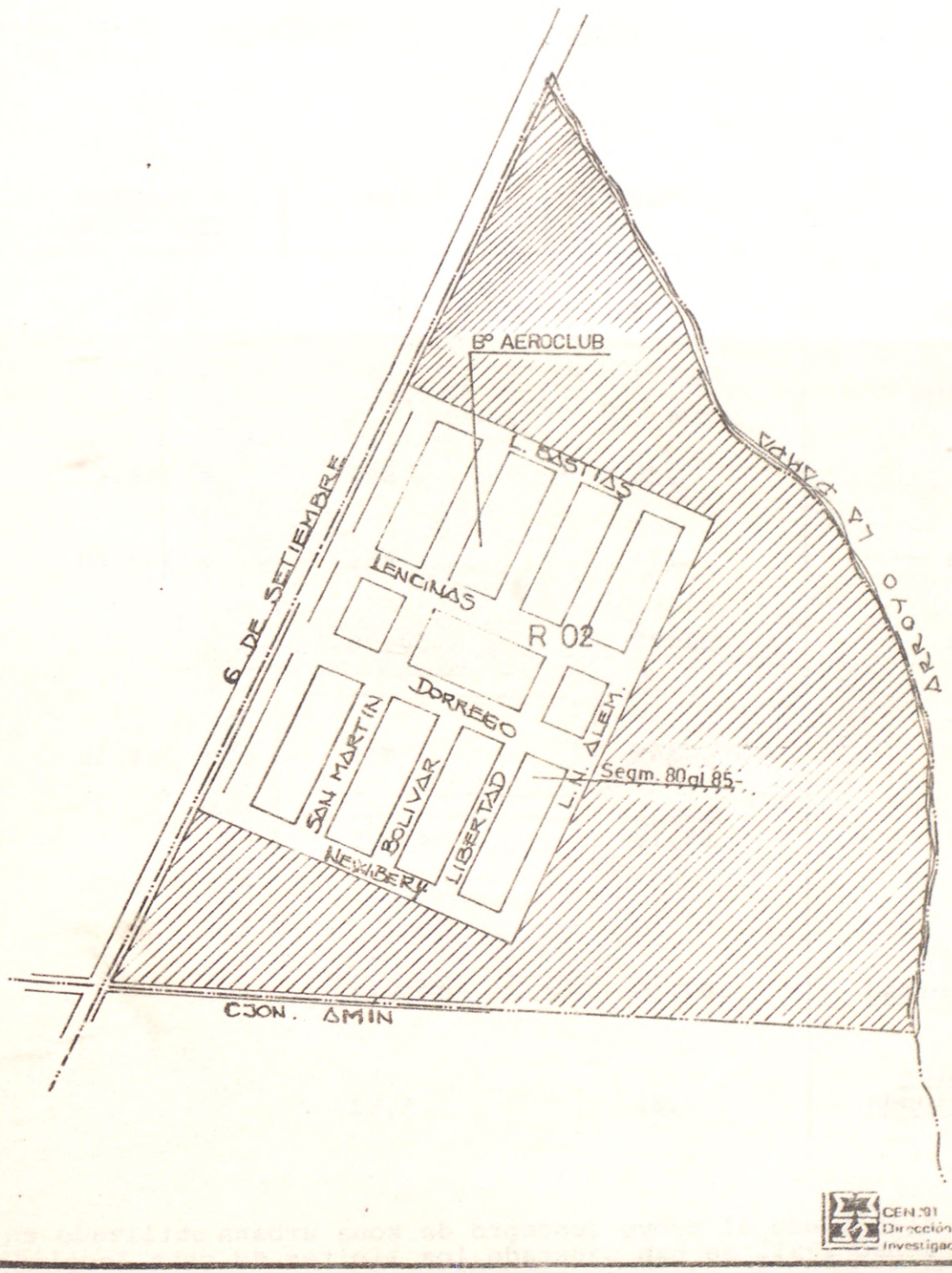

CEN 91
Dirección de Estadísticas e Investigaciones Económicas

CUADRO 121

LOCALIDAD: SAN JOSE

UBICACION GEOGRAFICA

DEPARTAMENTO: TUPUNGATO - 126

FRACCION: 03 **RADIO:** 12 **SEGMENTOS:** (80-81-82-83 84-85-86)

	1980 *	1991	VARIACION 1991-1980
VIVIENDAS	57	151	+ 164,91
POBLACION			
Total	220	895	+ 306,82
Varones	114	456	+ 300,00
Varones (en %)	51,82	50,95	
Mujeres	106	439	+ 314,15
Mujeres (en %)	48,18	49,05	
Indice de masculinidad	107,55	103,87	
Habitantes por vivienda	3,86	5,93	

* NOTA: Atendiendo al nuevo concepto de zona urbana utilizado en el Censo 1991, se han ajustado los límites de esta localidad.

Plano 90 **SAN JOSE**

TUPUNGATO

FRACCION 03

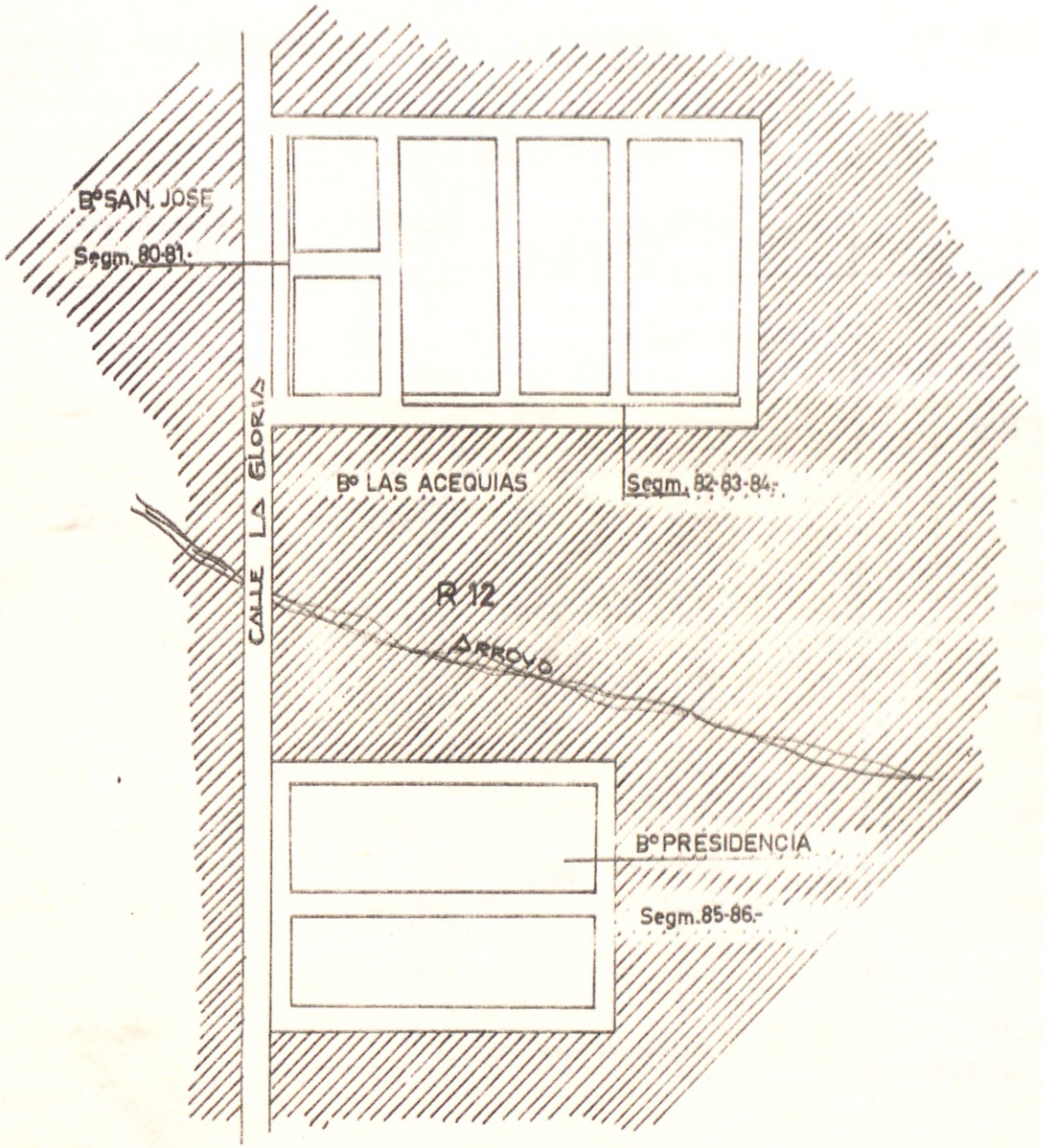

CEN '91
Dirección de Estadísticas e Investigaciones Económicas

CUADRO 122

LOCALIDAD: CORDON DEL PLATA

UBICACION GEOGRAFICA

DEPARTAMENTO: TUPUNGATO - 126

FRACCION: 05 RADIO: 01 SEGMENTOS: (80-81-82 83-84-85)

	1980	1991	VARIACION 1991-1980
VIVIENDAS	----	100	----
POBLACION			
Total	----	508	----
Varones	----	247	----
Varones (en %)	----	48,62	
Mujeres	----	261	----
Mujeres (en %)	----	51,38	
Indice de masculinidad	----	94,64	
Habitantes por vivienda	----	5,08	

Plano 91

CORDON DEL PLATA

TUPUNGATO

FRACCION 05

RADIO 01

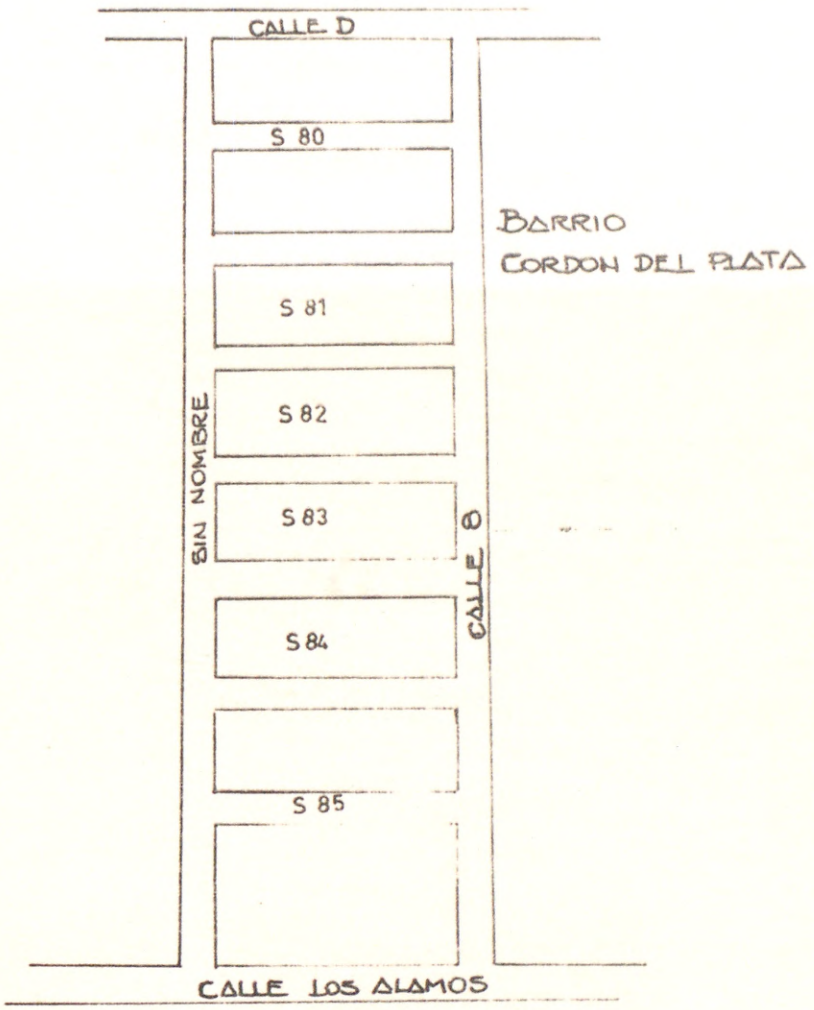

CEN '91
Dirección de Estadísticas e Investigaciones Económicas

ZONA IV:

GENERAL ALVEAR

MALARGUE

SAN RAFAEL

Plano 92

GRAL ALVEAR

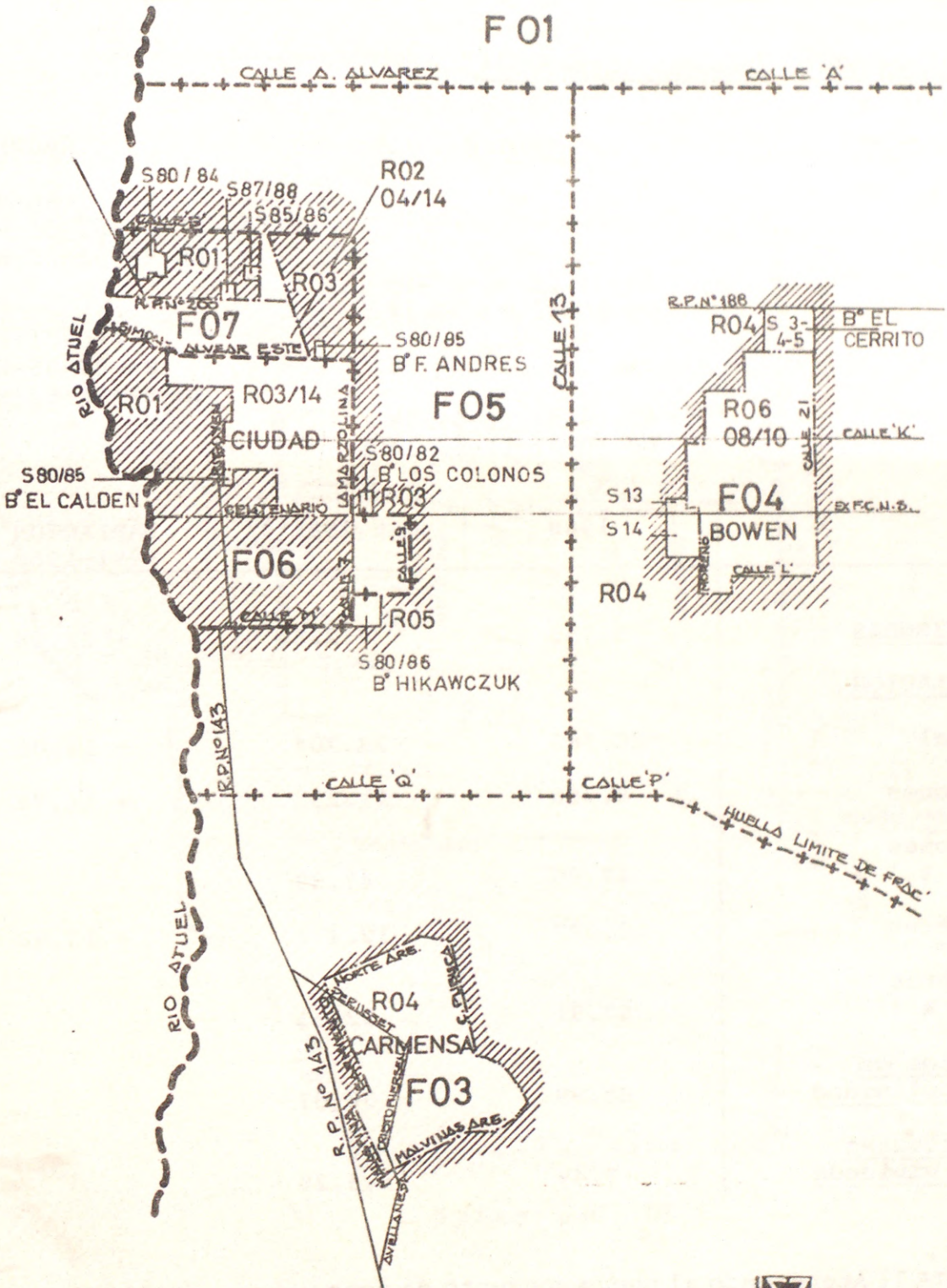

CEN '91
Dirección de Estadísticas e Investigaciones Económicas

CUADRO: 123

LOCALIDAD: CIUDAD DE GENERAL ALVEAR *

UBICACION GEOGRAFICA

DEPARTAMENTO: GENERAL ALVEAR-014

FRACCION:	RADIOS:	SEGMENTOS:
05	03	(80-81-82)
	05	(80-81-82-83-84-85-86)
06	01	(80-81-82-83-84-85)
	03-04-05-06-07-08 09-10-11-12-13-14	
07	01	(80-81-82-83-84-85-86-87-88)
	03	(80-81-82-83-84-85)
	02-04-05-06-07-08 09-10-11-12-13-14	

	1980	1991(*)	VARIACION 1991-1980
VIVIENDAS	5.955	7.228	+ 21,38
POBLACION			
Total	20.783	23.704	+ 14,05
Varones	9.786	11.233	+ 14,79
Varones (en %)	47,09	47,39	
Mujeres	10.997	12.471	+ 13,40
Mujeres (en %)	52,91	52,61	
Indice de masculinidad	88,99	90,07	
Habitantes por vivienda	3,49	3,28	

* NOTA 1: Atendiendo al nuevo concepto de zona urbana utilizado en el CENSO '91, se han ajustado los límites de esta localidad.

(*) NOTA 2: Incluye ALVEAR OESTE.

Plano 93'

CIUDAD DE GRAL. ALVEAR

GENERAL ALVEAR

FRACCION 05-06-07

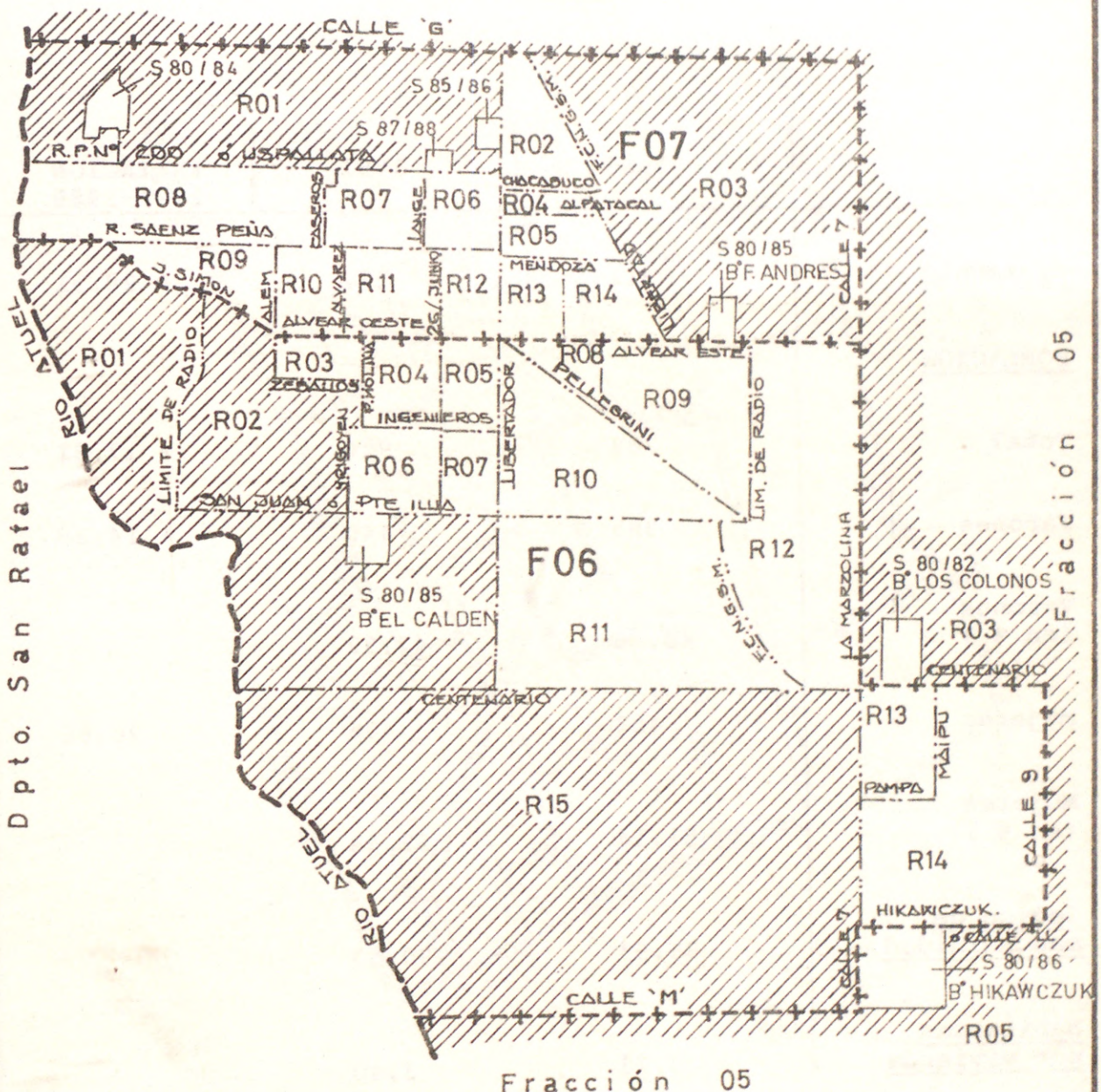

CEN '91
Dirección de Estadísticas e Investigaciones Económicas

CUADRO: 124

LOCALIDAD: CARMENSA *

UBICACION GEOGRAFICA

DEPARTAMENTO: GENERAL ALVEAR-014

FRACCION: 03 RADIO: 04

	1980	1991	VARIACION 1991-1980
VIVIENDAS	211	272	+ 28,91
POBLACION			
Total	788	926	+ 17,51
Varones	385	440	+ 14,29
Varones (en %)	48,86	47,52	
Mujeres	403	486	+ 20,60
Mujeres (en %)	51,14	52,48	
Indice de masculinidad	95,53	90,53	
Habitantes por vivienda	3,73	3,40	

* NOTA: Atendiendo al nuevo concepto de zona urbana utilizado en el CENSO '91, se han ajustado los límites de esta localidad.

Plano 94

CARMENSA
GENERAL ALVEAR
FRACCION 03
RADIO 04

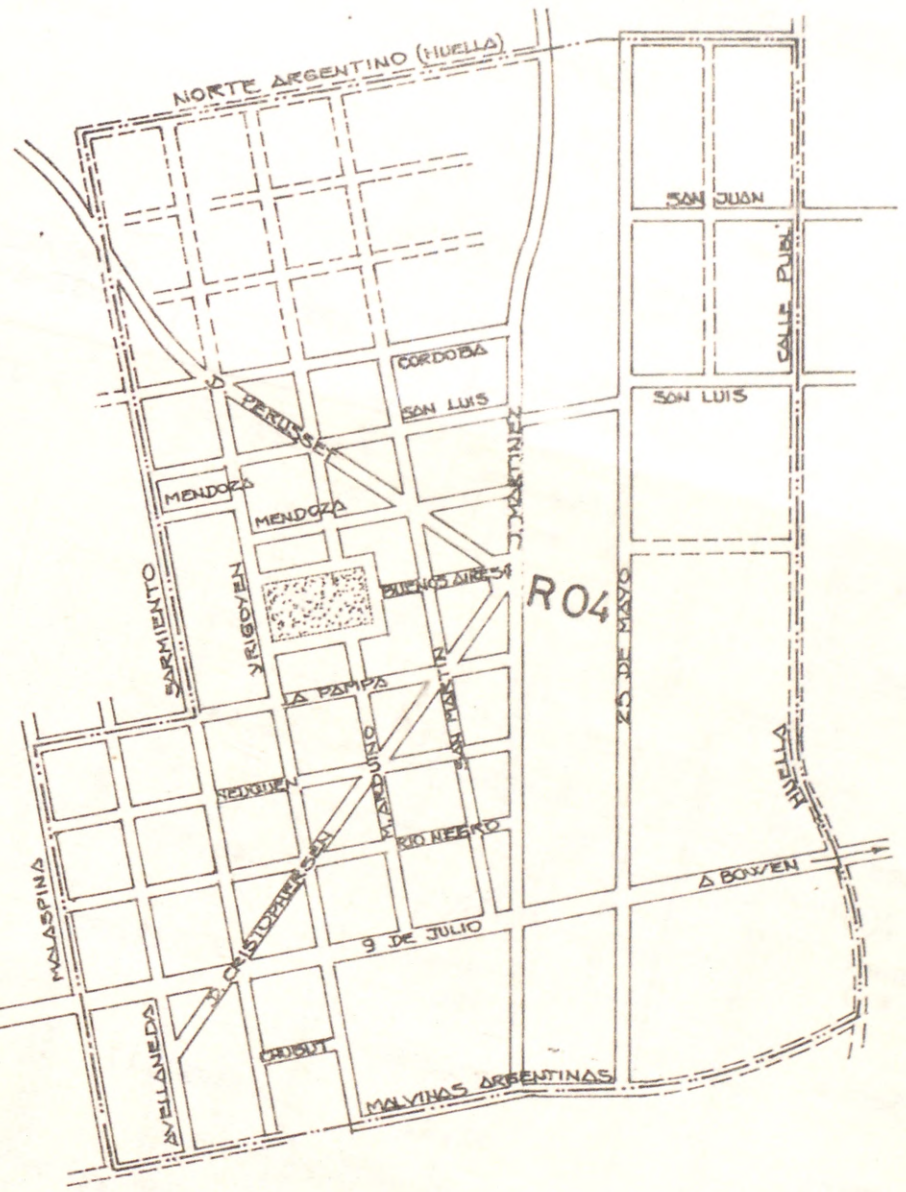

CEN '81
Dirección de Estadísticas e Investigaciones Económicas

CUADRO: 125

LOCALIDAD: BOWEN

UBICACION GEOGRAFICA

DEPARTAMENTO: GENERAL ALVEAR-014

FRACCION:	RADIOS:	SEGMENTOS:
04	04 06-08-09-10	(03-04-05-13-14)

	1980	1991	VARIACION 1991-1980
VIVIENDAS	1.038	1.327	+ 27,84
POBLACION			
Total	3.331	3.985	+ 19,63
Varones	1.605	1.946	+ 21,25
Varones (en %)	48,18	48,83	
Mujeres	1.726	2.039	+ 18,13
Mujeres (en %)	51,82	51,17	
Indice de masculinidad	92,99	95,44	
Habitantes por vivienda	3,21	3,00	

Plano 95

BOWEN

GENERAL ALVEAR

FRACCION 04

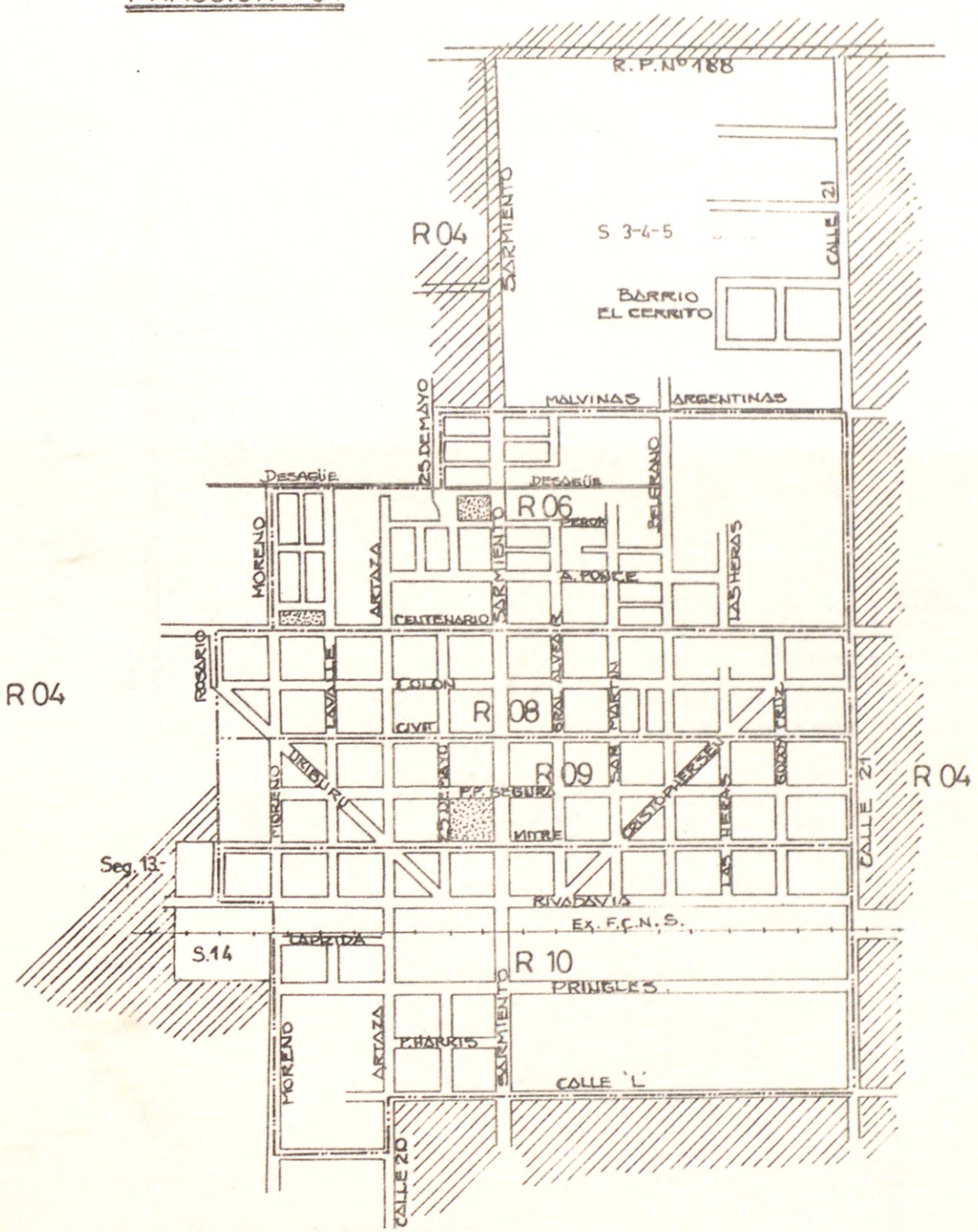

CEN '91
Dirección de Estadísticas e Investigaciones Económicas

Plano 96

MALARGÜE

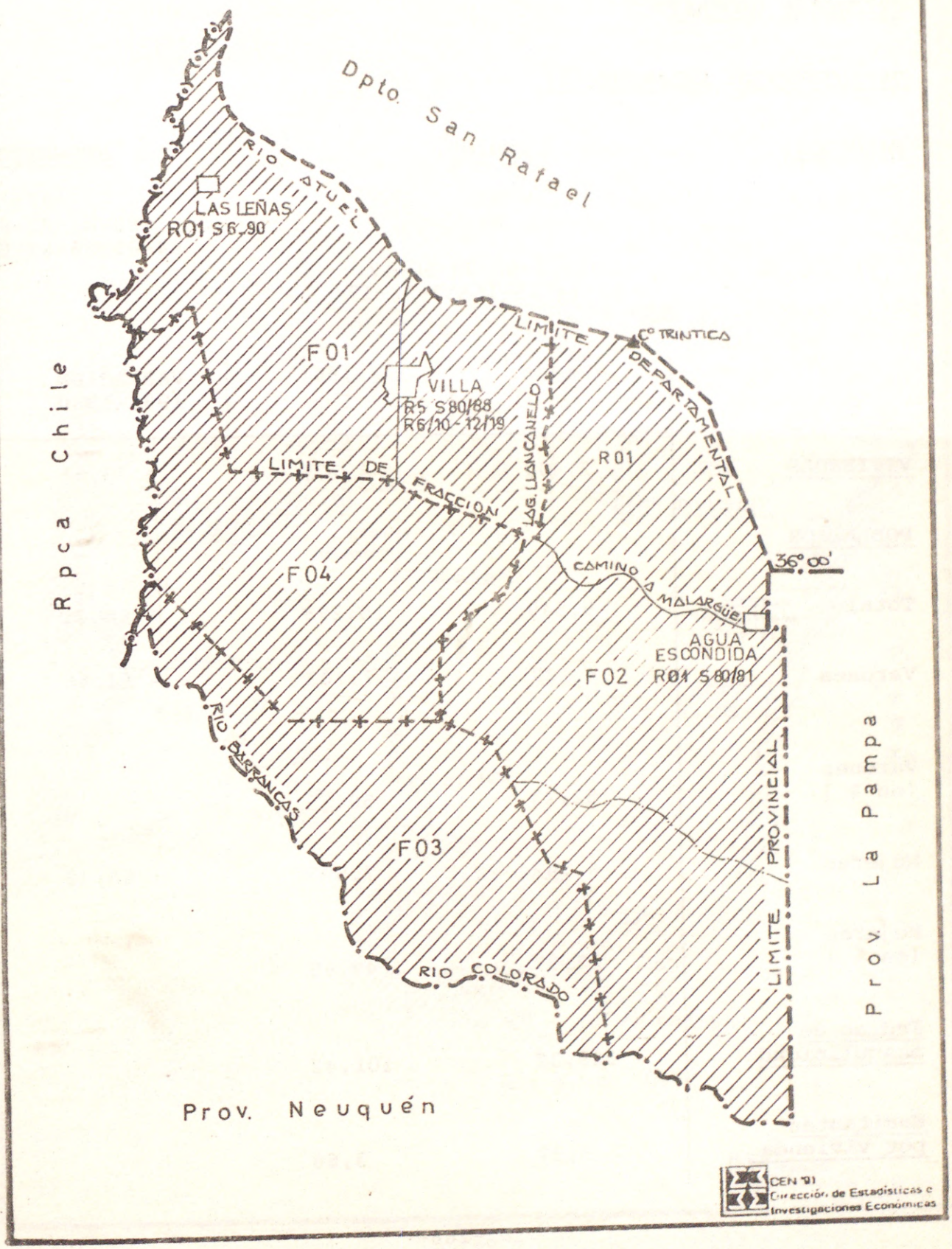

CEN '91
Dirección de Estadísticas e Investigaciones Económicas

CUADRO: 126

LOCALIDAD: CIUDAD DE MALARGÜE

UBICACION GEOGRAFICA

DEPARTAMENTO: MALARGÜE-077

FRACCION:	RADIOS:	SEGMENTOS:
01	03 05 06-07-08-09-10-12 13-14-15-16-17-18-19	(80) (80-81-82-83-84-85-86-87-88)

	1980	1991	VARIACION 1991-1980
VIVIENDAS	2.405	4.177	+ 73,68
POBLACION			
Total	9.549	15.298	+ 60,21
Varones	4.987	7.703	+ 54,46
Varones (en %)	52,23	50,35	
Mujeres	4.562	7.595	+ 66,48
Mujeres (en %)	47,77	49,65	
Indice de masculinidad	109,32	101,42	
Habitantes por vivienda	3,97	3,66	

Plano 97 · CIUDAD DE MALARGÜE

MALARGÜE

FRACCION 01

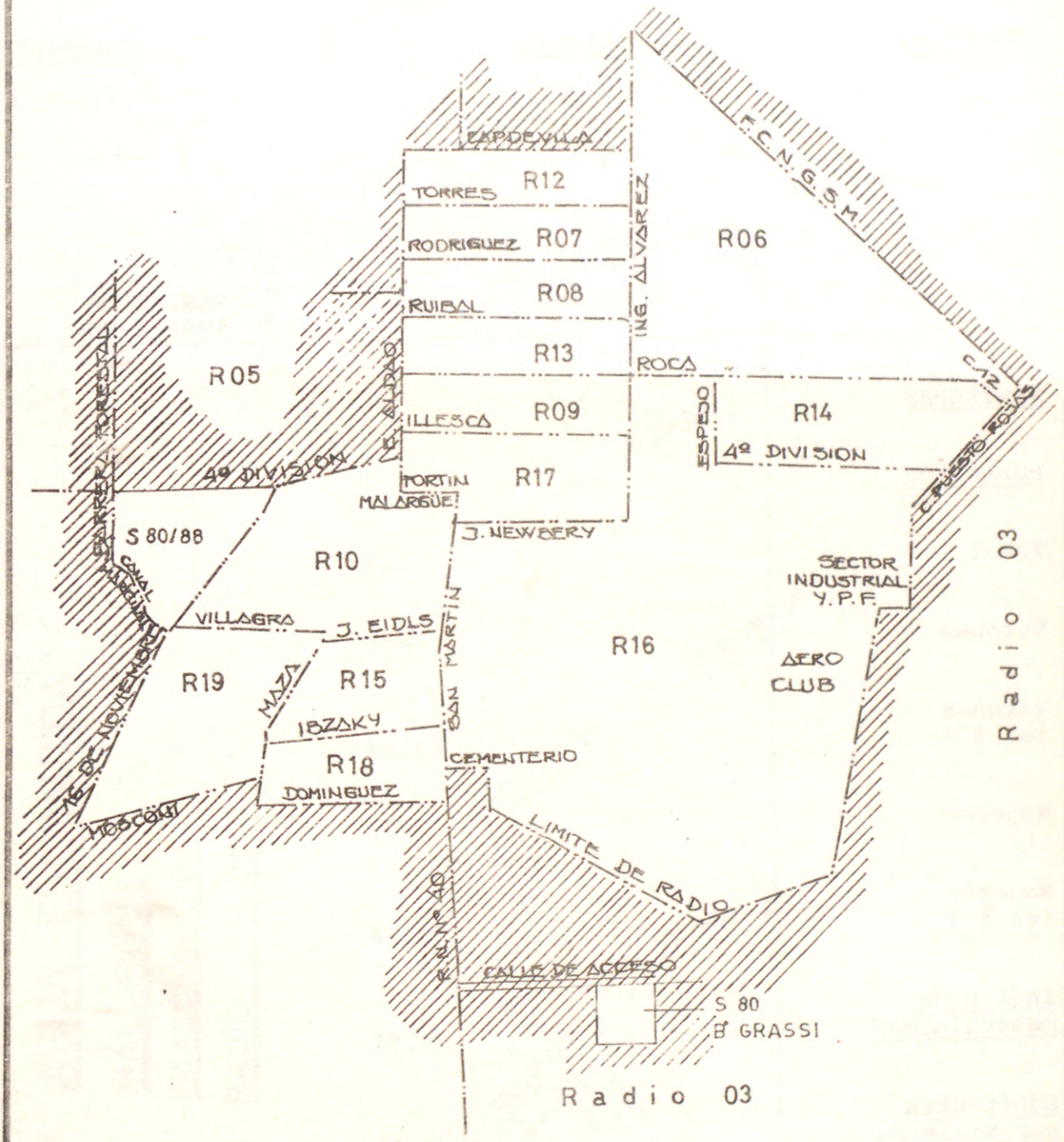

CEN '91
Dirección de Estadísticas e Investigaciones Económicas

CUADRO: 127

LOCALIDAD AGUA ESCONDIDA *

UBICACION GEOGRAFICA

DEPARTAMENTO: MALARGÜE-077

FRACCION:	RADIO:	SEGMENTOS:
02	01	(80-81)

	1980	1991	VARIACION 1991-1980
VIVIENDAS	--	36	--
POBLACION			
Total	--	105	--
Varones	--	50	--
Varones (en %)	--	47,62	--
Mujeres	--	55	--
Mujeres (en %)	--	52,38	
Indice de masculinidad	--	90,91	--
Habitantes por vivienda	--	2,92	--

* NOTA: Considerada zona urbana en el CENSO '91 por ajustarse a las pautas establecidas por el I.N.D.E.C..

Plano 98

AGUA ESCONDIDA

MALARGÜE

FRACCION 02

RADIO 01

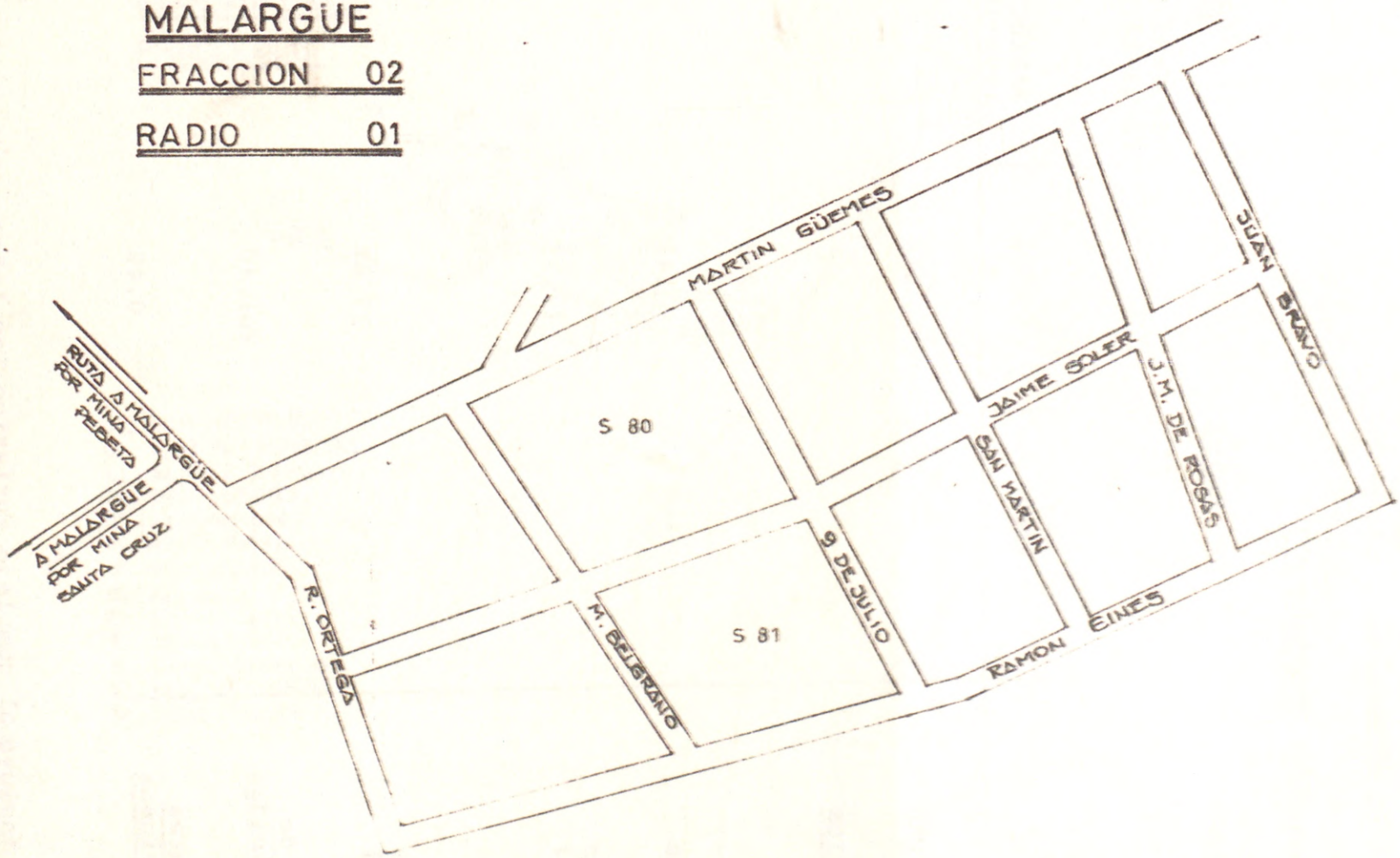

CEN '91
Dirección de Estadísticas e Investigaciones Económicas

CUADRO: 128

LOCALIDAD: LAS LEÑAS *

UBICACION GEOGRAFICA

DEPARTAMENTO: MALARGÜE-077

FRACCION:	RADIO:	SEGMENTOS:
01	01	(06-07-08-09-10-11-12-13-14-90-90-90)

	1980	1991	VARIACION 1991-1980
VIVIENDAS	--	518	--
POBLACION			
Total	--	206	--
Varones	--	149	--
Varones (en %)		72,33	
Mujeres	--	57	--
Mujeres (en %)	--	27,67	--
Indice de masculinidad	--	261,40	--
Habitantes por vivienda	--	0,40	--

* NOTA: Incluye el complejo turístico Las Leñas constituido con posterioridad al CEN '80. Por tal motivo no se consignan datos.

Plano 99

LAS LEÑAS

MALARGÜE

FRACCION 01

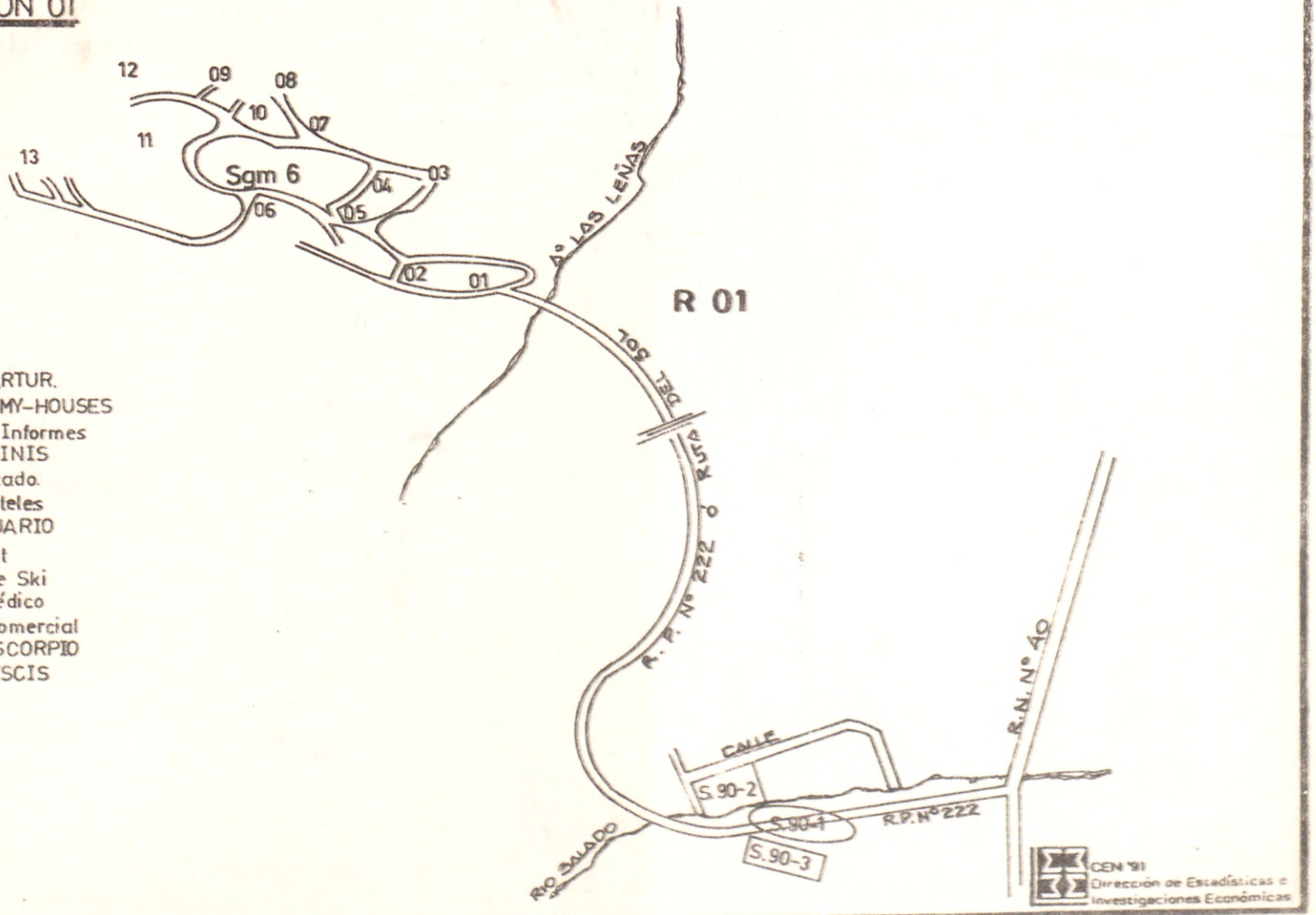

01_ Hotel APARTUR.
02_ Hotel DORMY-HOUSES
03_ Control e Informes
04_ Hotel GEMINIS
05_ Supermercado.
06_ APART Hoteles
07_ Hotel ACUARIO
08_ Restaurant
09_ Escuela de Ski
10_ Centro Médico
11_ Centro Comercial
12_ Hotel ESCORPIO
13_ Hotel PISCIS

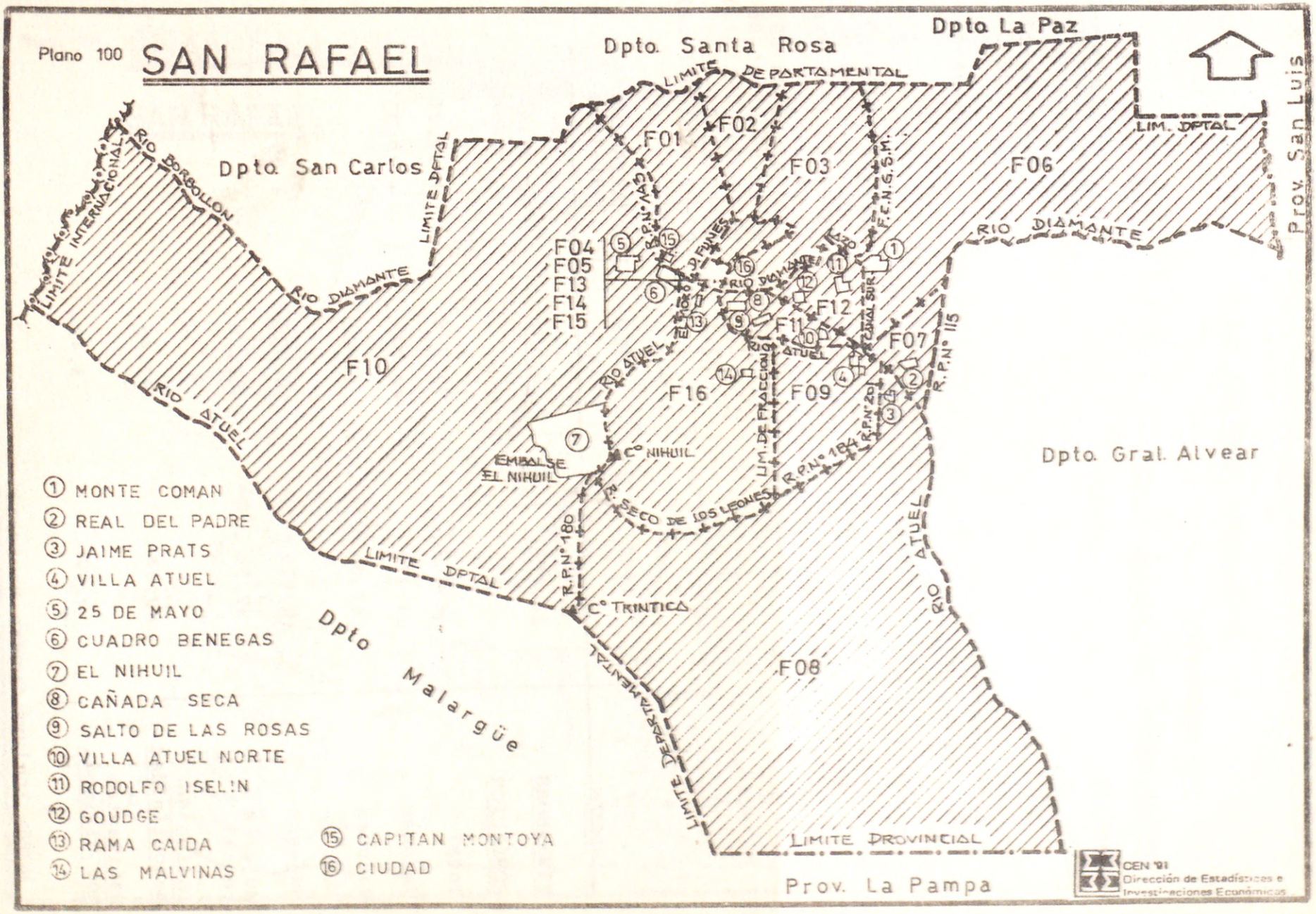
Plano 100
SAN RAFAEL
Dpto. Santa Rosa
Dpto. La Paz
Dpto. San Carlos
Dpto. Gral. Alvear
Dpto Malargüe
Prov. San Luis
Prov. La Pampa
LIMITE DEPARTAMENTAL
LIM. DPTAL
LIMITE DPTAL
LIMITE INTERNACIONAL
RIO BORBOLLON
RIO DIAMANTE
RIO ATUEL
LIMITE PROVINCIAL
F01
F02
F03
F04
F05
F06
F07
F08
F09
F10
F11
F12
F13
F14
F15
F16
R.P.N° 143
R.P.N° 180
R.P.N° 184
R.P.N° 20
R.P.N° 115
F.C.N.G.S.M.
CANAL SUR
LIM. DE FRACCION
R. SECO DE LOS LEONES
C° NIHUIL
C° TRINTICA
EMBALSE EL NIHUIL
① MONTE COMAN
② REAL DEL PADRE
③ JAIME PRATS
④ VILLA ATUEL
⑤ 25 DE MAYO
⑥ CUADRO BENEGAS
⑦ EL NIHUIL
⑧ CAÑADA SECA
⑨ SALTO DE LAS ROSAS
⑩ VILLA ATUEL NORTE
⑪ RODOLFO ISELIN
⑫ GOUDGE
⑬ RAMA CAIDA
⑭ LAS MALVINAS
⑮ CAPITAN MONTOYA
⑯ CIUDAD
CEN '91
Dirección de Estadísticas e Investigaciones Económicas

CUADRO 129

LOCALIDAD: GRAN SAN RAFAEL *

UBICACION GEOGRAFICA

DEPARTAMENTO: SAN RAFAEL - 105

FRACCION	RADIOS	SEGMENTOS
01	08	
	09	(80-81-82-83)
03	03	(02-03)
	04-05	
	06	(03-04-05)
04-05-13-14 completas		
15	01-02-03-04-05-06-07-08	
	09-10-13-14-17-19-20	
	11	(01-04-05-08-09)
	12	(01-02-03-04-05)
	15	(04-07-08-09-10-12-15-16 17-18-19-20-21-22-23)
	16	(01-02-03-04-05)
	18	(01-02-03-04-05-06 07-08-09-10-11-12)
	21	(01-02-03-04-05-06 07-08-09-10-11-12)

	1980	1991	VARIACION 1991-1980
VIVIENDAS	20.185	27.139	+ 34,45
POBLACION			
Total	72.759	94.776	+ 30,26
Varones	34.230	44.749	+ 30,73
Varones (en %)	47,05	47,22	
Mujeres	38.529	50.027	+ 29,84
Mujeres (en %)	52,95	52,78	
Indice de masculinidad	88,84	89,45	
Habitantes por vivienda	3,60	3,49	

* NOTA: Incluye Cuadro Nacional.

Plano 101

GRAN SAN RAFAEL

SAN RAFAEL

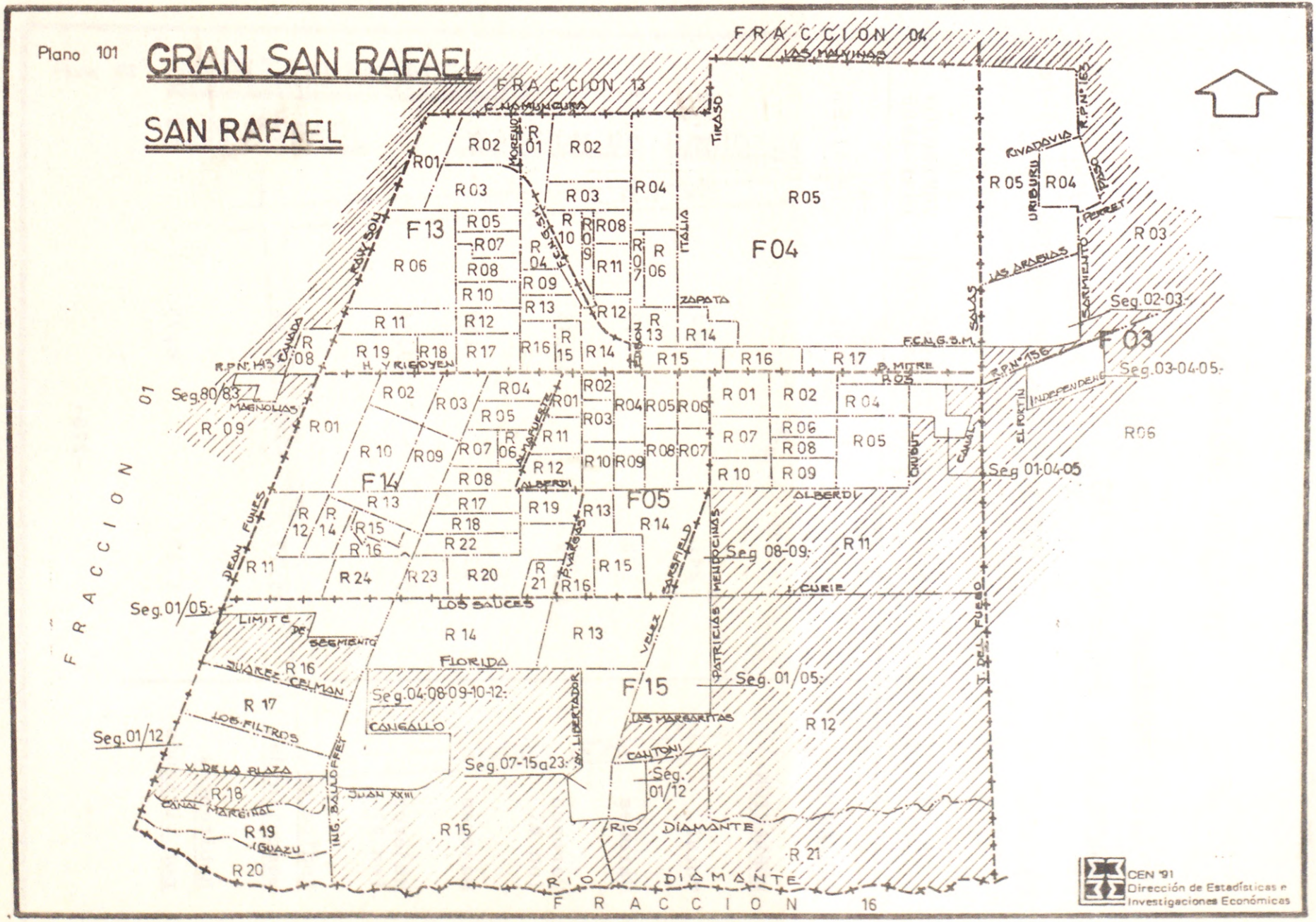

CUADRO 130

LOCALIDAD: CAPITAN MONTOYA

UBICACION GEOGRAFICA

DEPARTAMENTO: SAN RAFAEL - 105

FRACCION: 01 RADIO: 04 SEGMENTOS: (12-13-14-15)

	1980	1991	VARIACION 1991-1980
VIVIENDAS	48	68	+ 41,67
POBLACION			
Total	241	323	+ 34,02
Varones	120	163	+ 35,83
Varones (en %)	49,79	50,46	
Mujeres	121	160	+ 32,23
Mujeres (en %)	50,21	49,54	
Indice de masculinidad	99,17	101,88	
Habitantes por vivienda	5,02	4,75	

Plano 102

CAPITAN MONTOYA

SAN RAFAEL FRACCION 01 RADIO 04

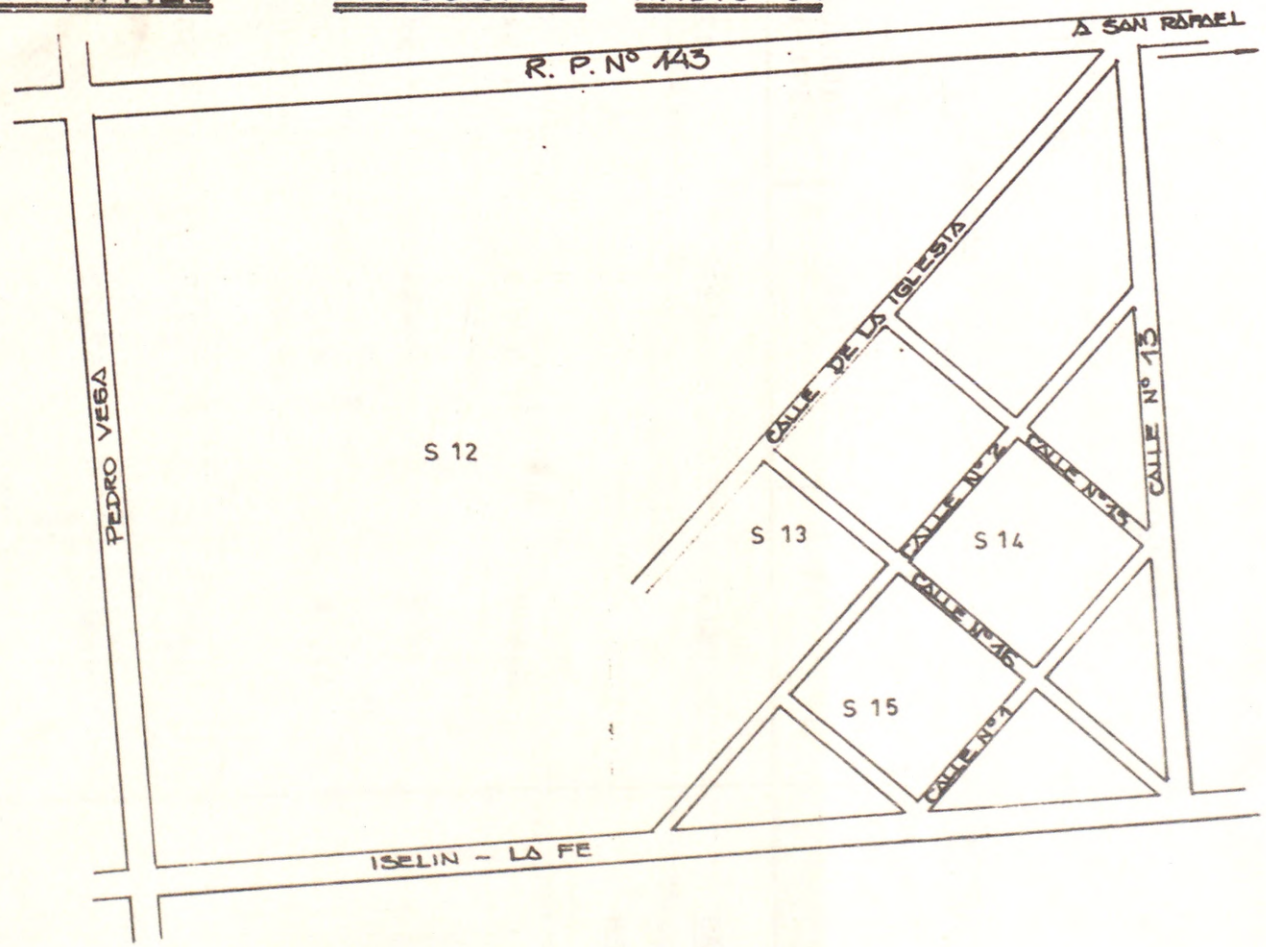

CEN '91
Dirección de Estadísticas e Investigaciones Económicas

CUADRO 131

LOCALIDAD: MONTE COMAN

UBICACION GEOGRAFICA

DEPARTAMENTO: SAN RAFAEL - 105

FRACCION	RADIOS	SEGMENTOS
06	02	(03-04-05-06-07-08 - 09-10-11-12-13)
	05-06-07	

	1980	1991	VARIACION 1991-1980
VIVIENDAS	813	1.199	+ 47,48
POBLACION			
Total	2.577	3.901	+ 51,38
Varones	1.225	1.864	+ 52,16
Varones (en %)	47,54	47,78	
Mujeres	1.352	2.037	+ 50,67
Mujeres (en %)	52,46	52,22	
Indice de masculinidad	90,61	91,51	
Habitantes por vivienda	3,17	3,25	

Plano 103

MONTECOMAN

SAN RAFAEL

FRACCION 06

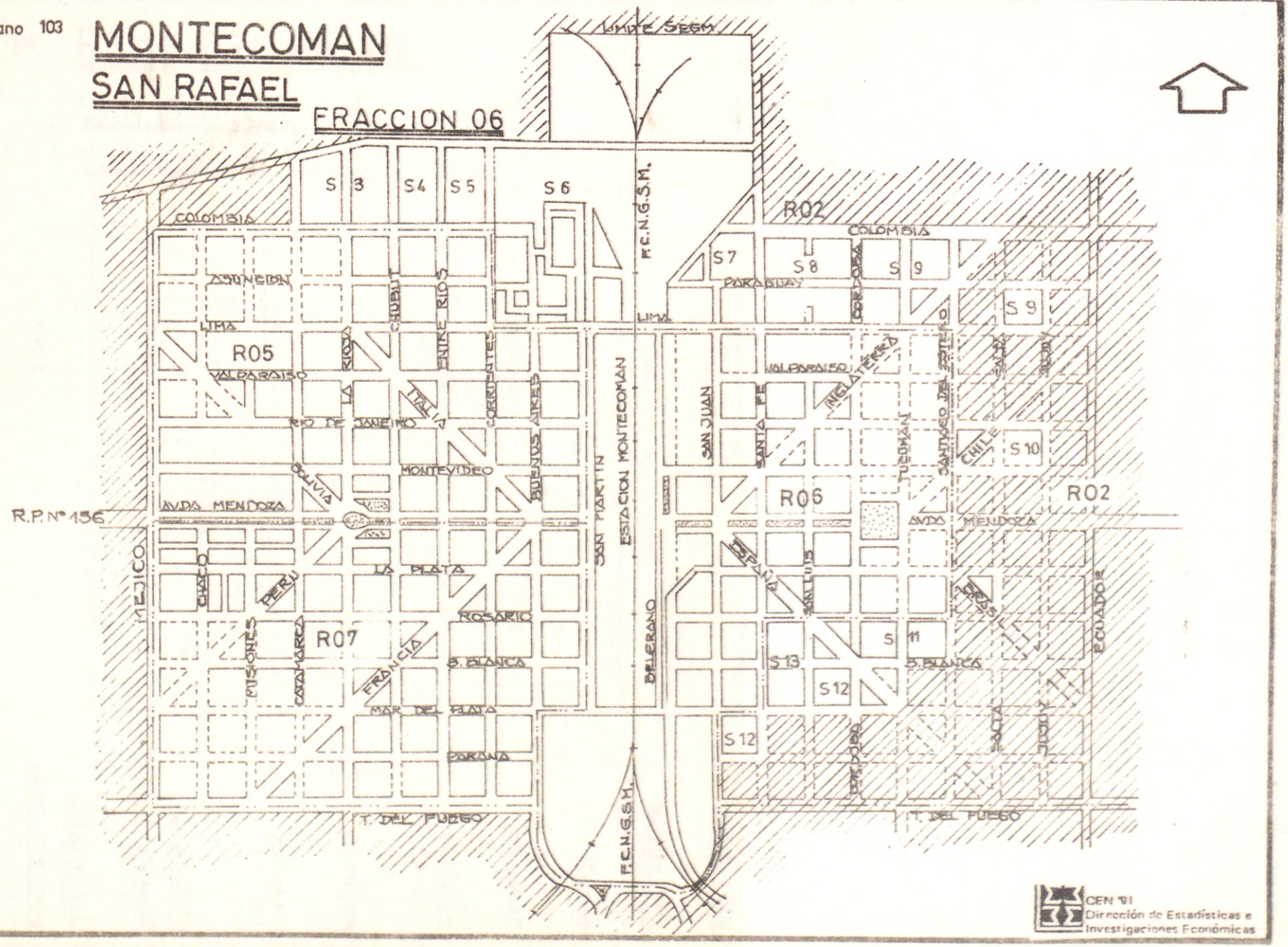

CEN '91
Dirección de Estadísticas e Investigaciones Económicas

CUADRO 132

LOCALIDAD: REAL DEL PADRE

UBICACION GEOGRAFICA

DEPARTAMENTO: SAN RAFAEL - 105

FRACCION: 07 RADIOS: 05
06

	1980	1991	VARIACION 1991-1980
VIVIENDAS	665	705	+ 6,01
POBLACION			
Total	2.146	2.459	+ 14,59
Varones	1.017	1.210	+ 18,98
Varones (en %)	47,39	49,21	
Mujeres	1.129	1.249	+ 10,63
Mujeres (en %)	52,61	50,79	
Indice de masculinidad	90,08	96,88	
Habitantes por vivienda	3,23	3,49	

Plano 104

REAL DEL PADRE

SAN RAFAEL

FRACCION 07 RADIO 05-06

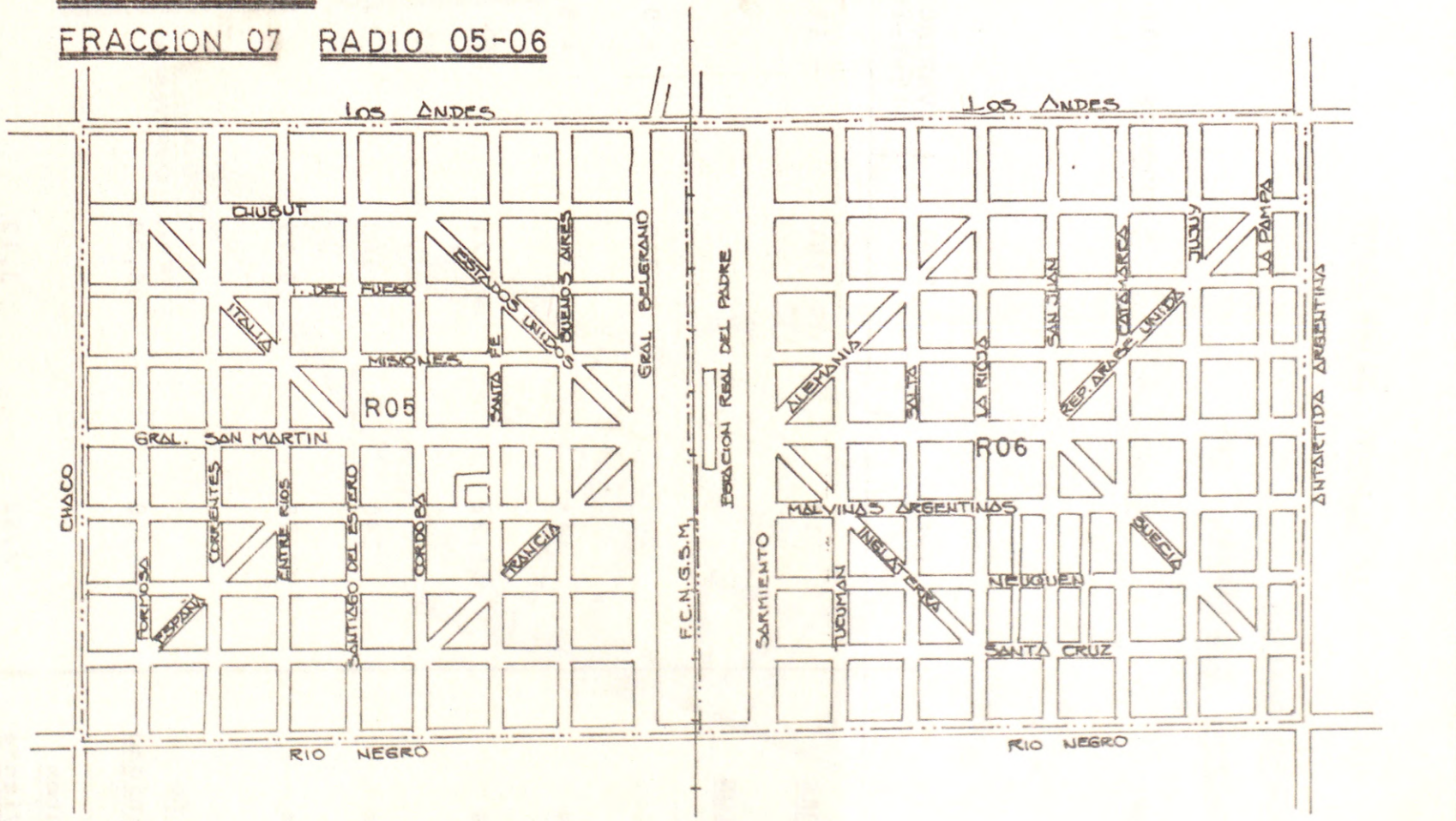

CEN 91
Dirección de Estadísticas e Investigaciones Económicas

CUADRO 133

LOCALIDAD: JAIME PRATS

UBICACION GEOGRAFICA

DEPARTAMENTO: SAN RAFAEL - 105

FRACCION: 08 RADIO: 08 SEGMENTOS: (01-02-03-04 05-06-07-90)

	1980	1991	VARIACION 1991-1980
VIVIENDAS	114	101	- 11,40
POBLACION			
Total	287	315	+ 9,76
Varones	147	155	+ 5,44
Varones (en %)	51,22	49,21	
Mujeres	140	160	+ 14,29
Mujeres (en %)	48,78	50,79	
Indice de masculinidad	105,00	96,88	
Habitantes por vivienda	2,52	3,12	

Plano 105

JAIME PRATS

SAN RAFAEL FRACCION 08

RADIO 08

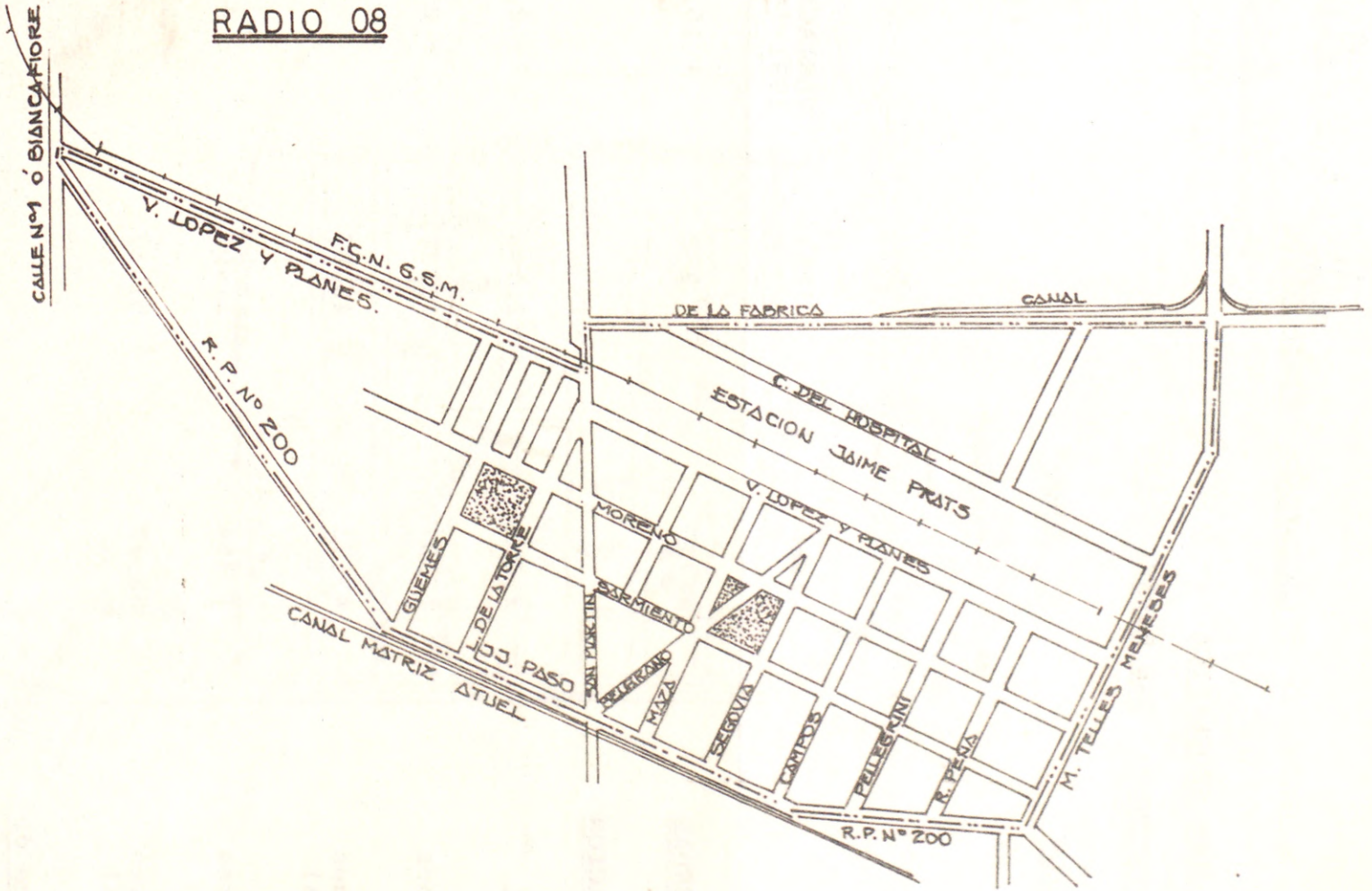

CEN '91
Dirección de Estadísticas e Investigaciones Económicas

CUADRO 134

LOCALIDAD: VILLA ATUEL

UBICACION GEOGRAFICA

DEPARTAMENTO: SAN RAFAEL - 105

FRACCION	RADIOS	SEGMENTOS
09	04 05-06-07	(80-81-82)

	1980	1991	VARIACION 1991-1980
VIVIENDAS	780	858	+ 10,00
POBLACION			
Total	2.801	2.740	- 2,18
Varones	1.337	1.338	+ 0,07
Varones (en %)	47,73	48,83	
Mujeres	1.464	1.402	- 4,23
Mujeres (en %)	52,27	51,17	
Indice de masculinidad	91,33	95,44	
Habitantes por vivienda	3,59	3,19	

Plano 106

VILLA ATUEL

SAN RAFAEL

FRACCION 09

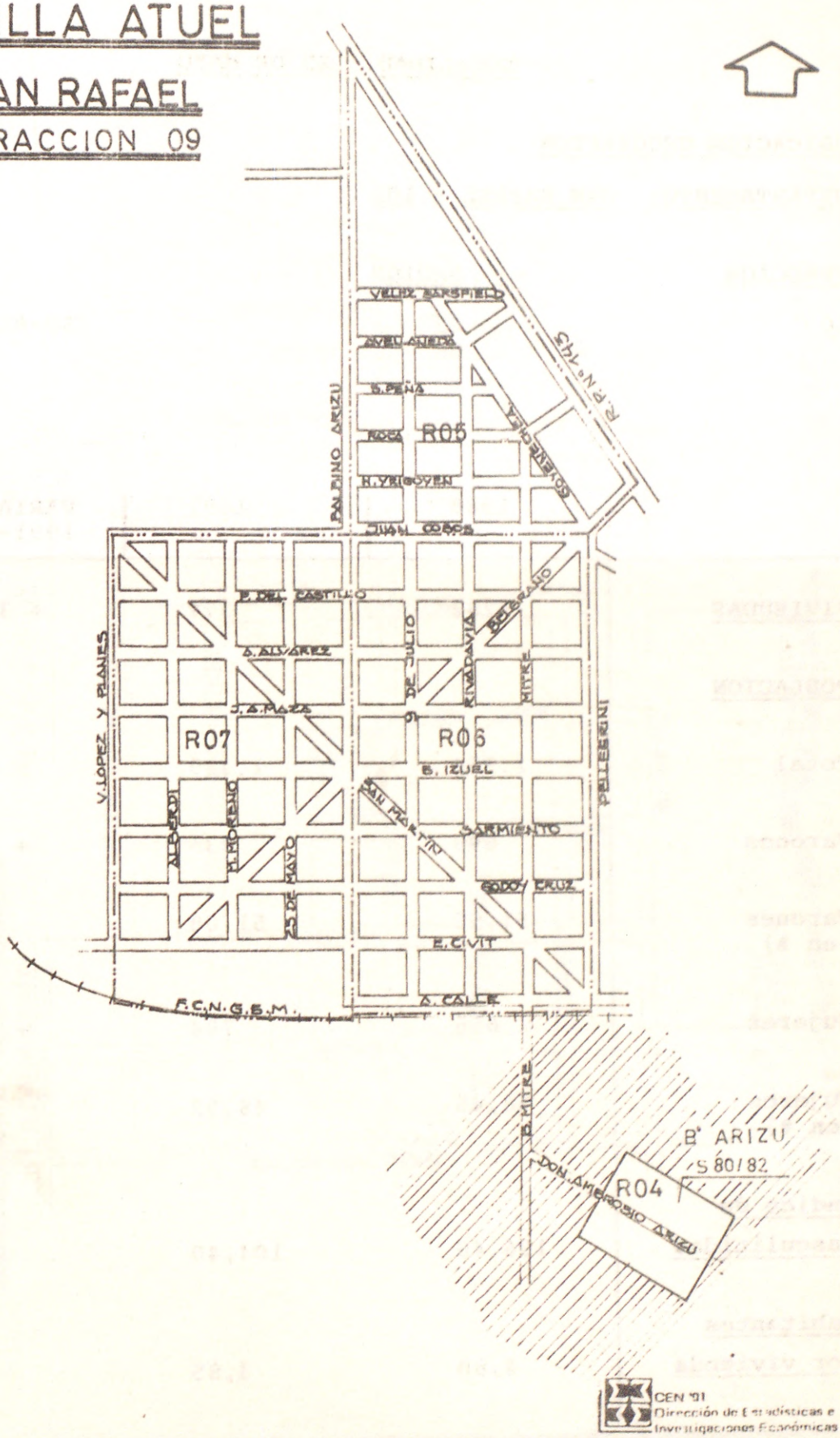

CEN '91
Dirección de Estadísticas e Investigaciones Económicas

CUADRO 135

LOCALIDAD: 25 DE MAYO

UBICACION GEOGRAFICA

DEPARTAMENTO: SAN RAFAEL - 105

FRACCION	RADIOS	SEGMENTOS
10	02 06	(80-81-82-83-84)

	1980	1991	VARIACION 1991-1980
VIVIENDAS	282	374	+ 32,62
POBLACION			
Total	1.354	1.439	+ 6,28
Varones	698	735	+ 5,30
Varones (en %)	51,55	51,08	
Mujeres	656	704	+ 7,32
Mujeres (en %)	48,45	48,92	
Indice de masculinidad	106,40	104,40	
Habitantes por vivienda	4,80	3,85	

Plano 107

25 DE MAYO

SAN RAFAEL

FRACCION 10 RADIO 06 - 02

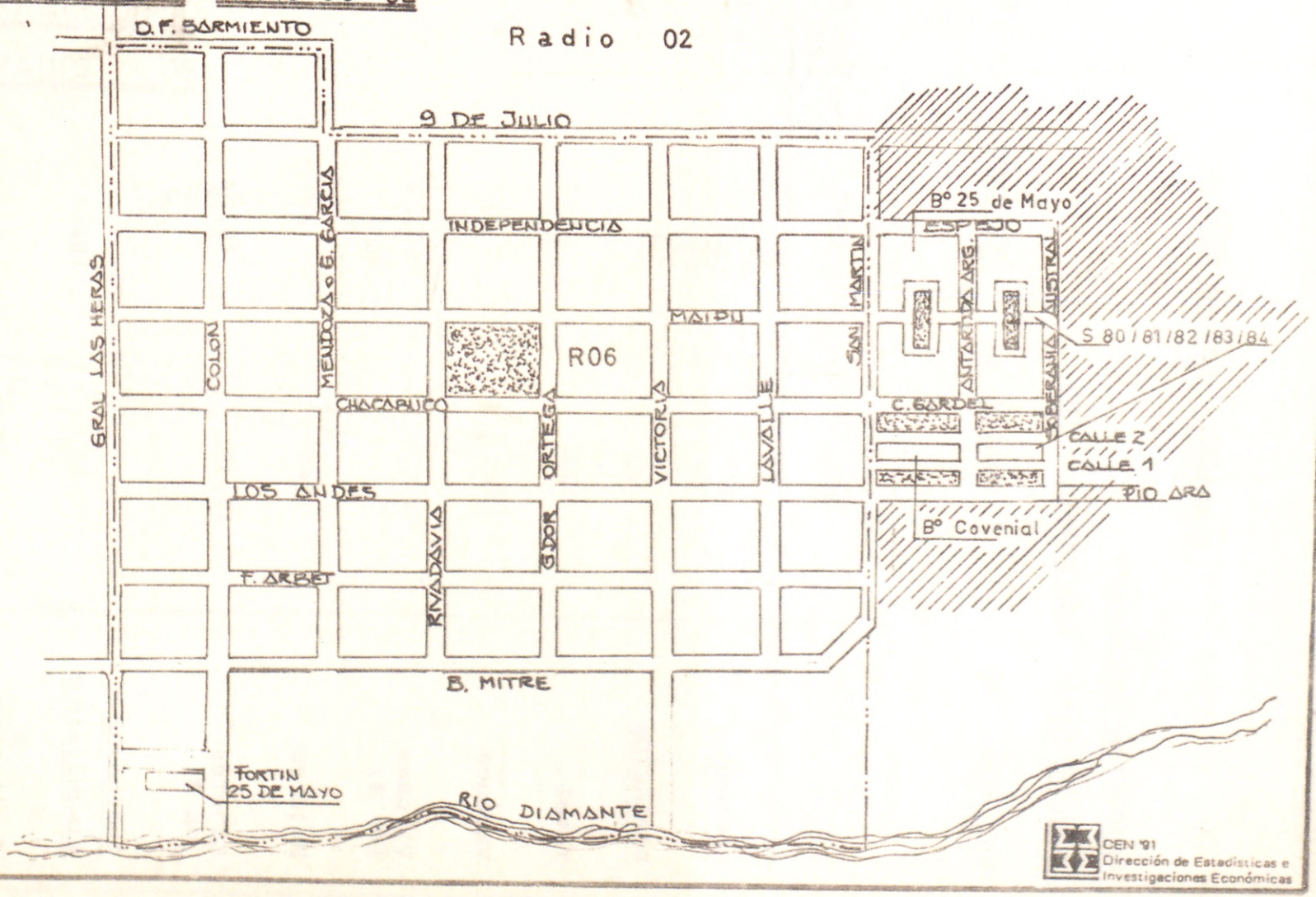

CUADRO 136

LOCALIDAD: CUADRO BENEGAS

UBICACION GEOGRAFICA

DEPARTAMENTO: SAN RAFAEL - 105

FRACCION: 10 RADIO: 08 SEGMENTOS: (16-17-19-20-21)

	1980	1991	VARIACION 1991-1980
VIVIENDAS	75	112	+ 49,33
POBLACION			
Total	324	423	+ 30,56
Varones	164	212	+ 29,27
Varones (en %)	50,62	50,12	
Mujeres	160	211	+ 31,88
Mujeres (en %)	49,38	49,88	
Indice de masculinidad	102,50	100,47	
Habitantes por vivienda	4,32	3,78	

Plano 108

CUADRO BENEGAS

SAN RAFAEL

FRACCION 10

RADIO 08

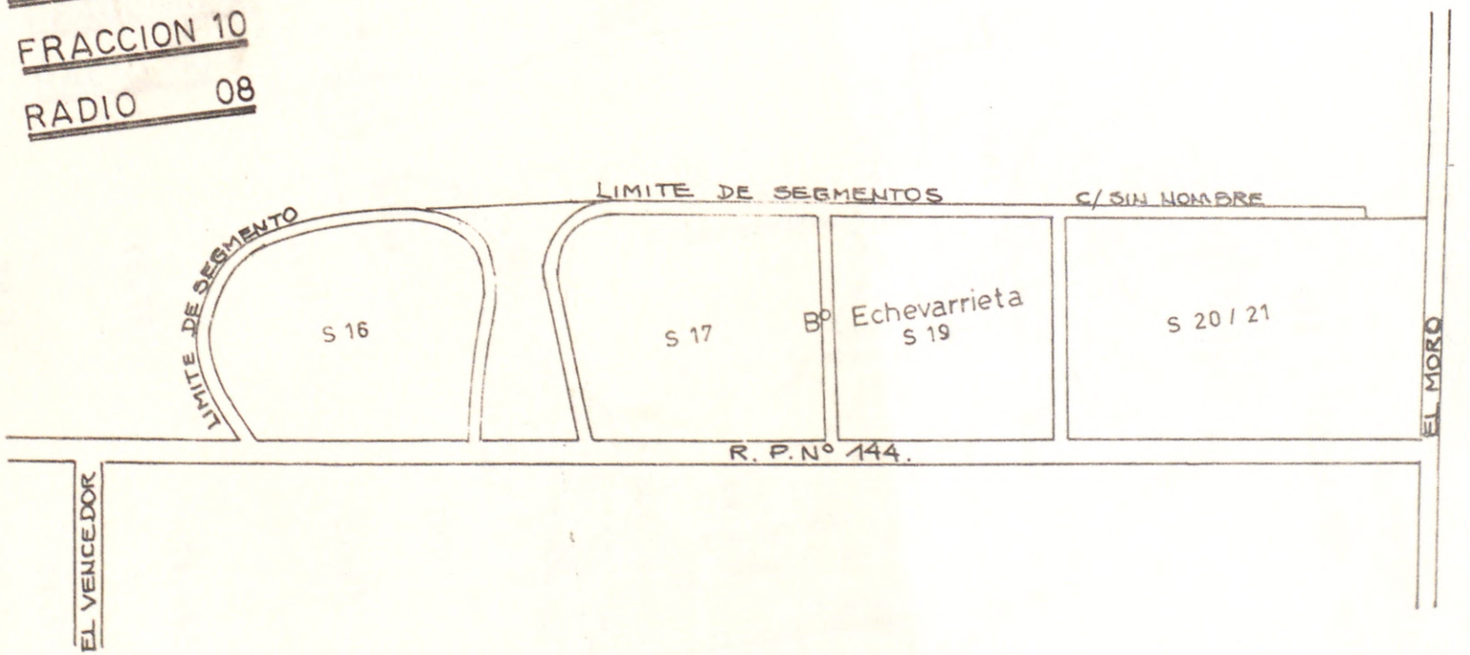

CEN '91
Dirección de Estadísticas e Investigaciones Económicas

CUADRO 137

LOCALIDAD: EL NIHUIL

UBICACION GEOGRAFICA

DEPARTAMENTO: SAN RAFAEL - 105

FRACCION: 10 RADIO: 10

	1980	1991	VARIACION 1991-1980
VIVIENDAS	671	783	+ 16,69
POBLACION			
Total	1.457	1.491	+ 2,33
Varones	805	772	- 4,10
Varones (en %)	55,25	51,78	
Mujeres	652	719	+ 10,28
Mujeres (en %)	44,75	48,22	
Indice de masculinidad	123,47	107,37	
Habitantes por vivienda	2,17	1,90	

Plano 109

EL NIHUIL

SAN RAFAEL

FRACCION 10

RADIO 10

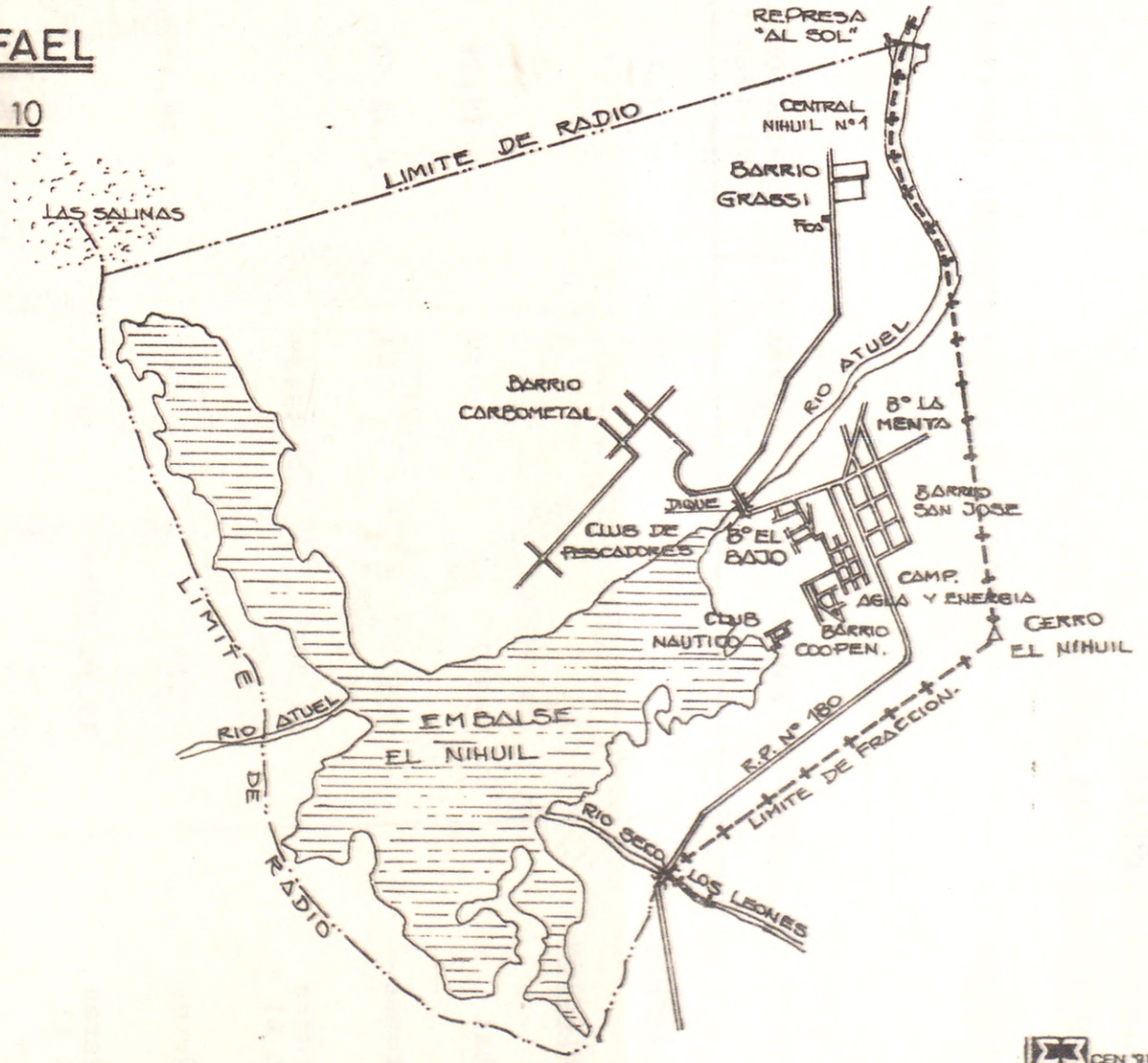

CEN '91
Dirección de Estadísticas e Investigaciones Económicas

CUADRO 138

LOCALIDAD: CAÑADA SECA

UBICACION GEOGRAFICA

DEPARTAMENTO: SAN RAFAEL - 105

FRACCION: 11 RADIO: 01 SEGMENTOS: (80-81-82-83)

	1980	1991	VARIACION 1991-1980
VIVIENDAS	68	77	+ 13,24
POBLACION			
Total	237	330	+ 39,24
Varones	123	163	+ 32,52
Varones (en %)	51,90	49,39	
Mujeres	114	167	+ 46,49
Mujeres (en %)	48,10	50,61	
Indice de masculinidad	107,89	97,60	
Habitantes por vivienda	3,49	4,29	

Plano 110

CAÑADA SECA

SAN RAFAEL

FRACCION 11

RADIO 01

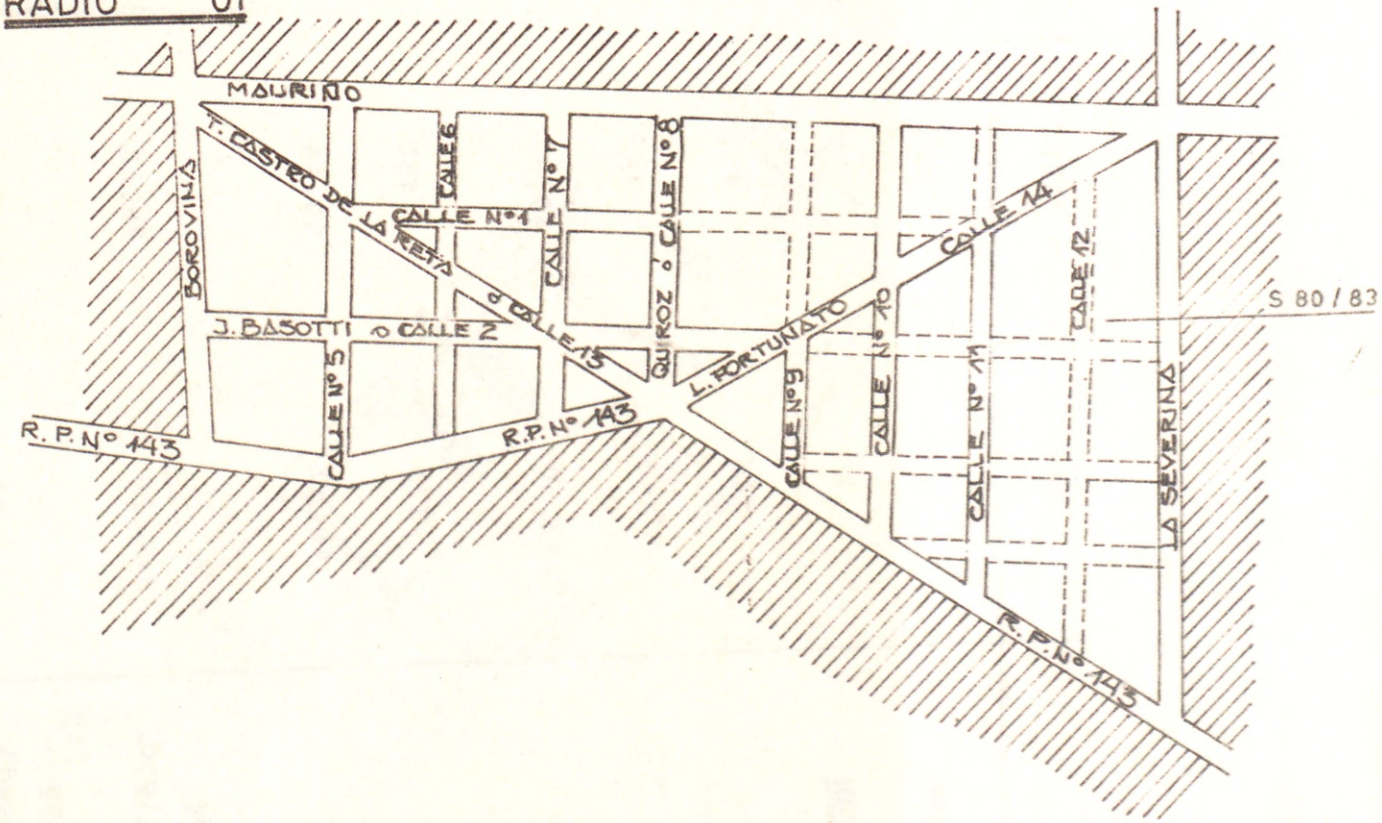

CEN '91
Dirección de Estadísticas e Investigaciones Económicas

CUADRO 139

LOCALIDAD: SALTO DE LAS ROSAS

UBICACION GEOGRAFICA

DEPARTAMENTO: SAN RAFAEL - 105

FRACCION: 11 RADIO: 03

	1980	1991	VARIACION 1991-1980
VIVIENDAS	194	229	+ 18,04
POBLACION			
Total	765	857	+ 12,03
Varones	394	427	+ 8,38
Varones (en %)	51,50	49,82	
Mujeres	371	430	+ 15,90
Mujeres (en %)	48,50	50,18	
Indice de masculinidad	106,20	99,30	
Habitantes por vivienda	3,94	3,74	

Plano 111

SALTO DE LAS ROSAS

SAN RAFAEL

FRACCION 11

RADIO 03

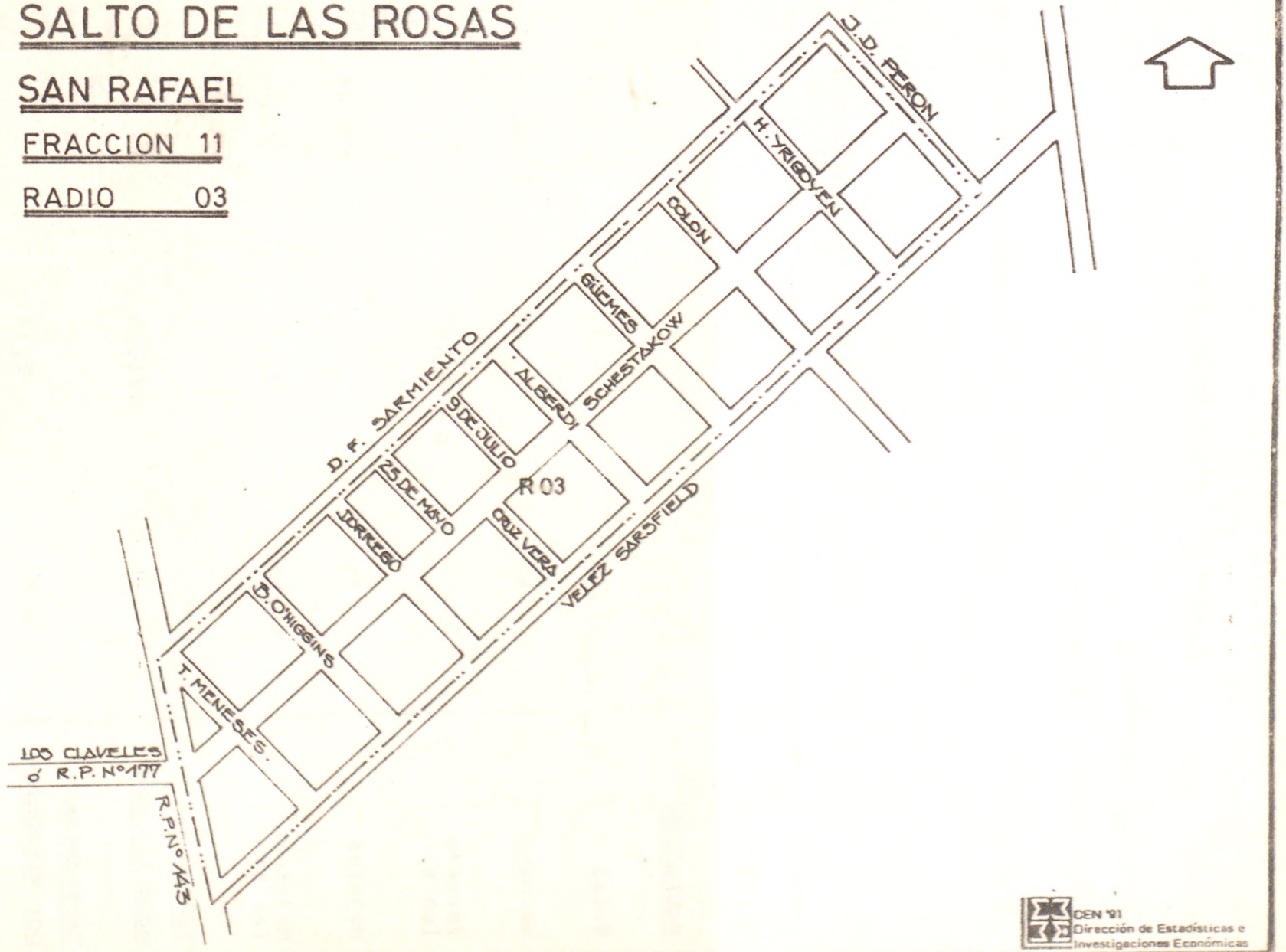

CEN '91
Dirección de Estadísticas e Investigaciones Económicas

CUADRO 140

LOCALIDAD: VILLA ATUEL NORTE

UBICACION GEOGRAFICA

DEPARTAMENTO: SAN RAFAEL - 105

FRACCION: 11 RADIO: 10 SEGMENTOS: (80-81-82-83)

	1980	1991	VARIACION 1991-1980
VIVIENDAS	51	70	+ 37,25
POBLACION			
Total	154	167	+ 8,44
Varones	80	88	+ 10,00
Varones (en %)	51,95	52,69	
Mujeres	74	79	+ 6,76
Mujeres (en %)	48,05	47,31	
Indice de masculinidad	108,11	111,39	
Habitantes por vivienda	3,02	2,39	

Plano 112

VILLA ATUEL NORTE

SAN RAFAEL

FRACCION 11 RADIO 10

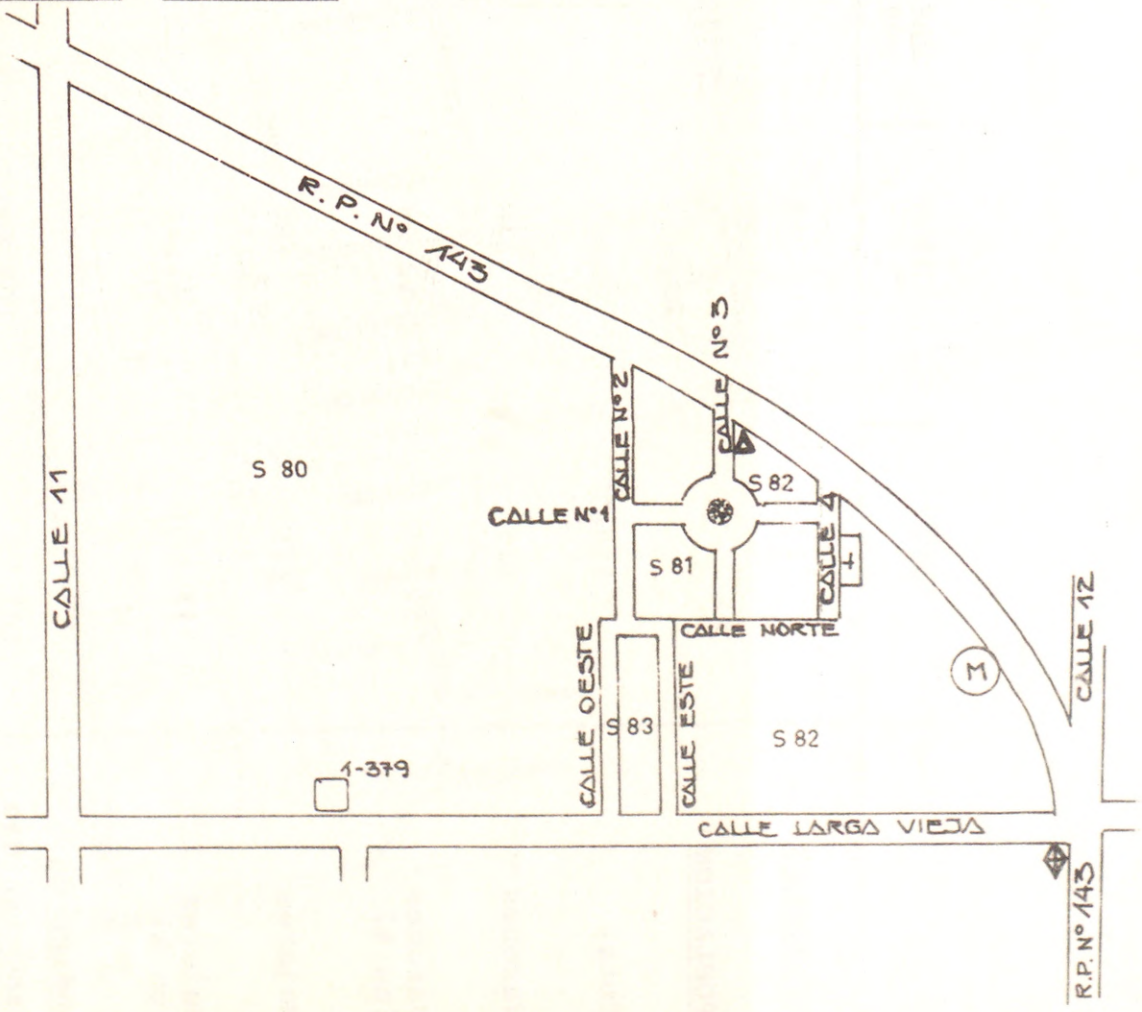

CEN '91
Dirección de Estadísticas e Investigaciones Económicas

CUADRO 141

LOCALIDAD: RODOLFO ISELIN

UBICACION GEOGRAFICA

DEPARTAMENTO: SAN RAFAEL - 105

FRACCION: 12 RADIO: 06

	1980	1991	VARIACION 1991-1980
VIVIENDAS	123	118	- 4,07
POBLACION			
Total	469	436	- 7,04
Varones	236	228	- 3,39
Varones (en %)	50,32	52,29	
Mujeres	233	208	- 10,73
Mujeres (en %)	49,68	47,71	
Indice de masculinidad	101,29	109,62	
Habitantes por vivienda	3,81	3,69	

Plano 113

RODOLFO ISELIN
SAN RAFAEL
FRACCION 12

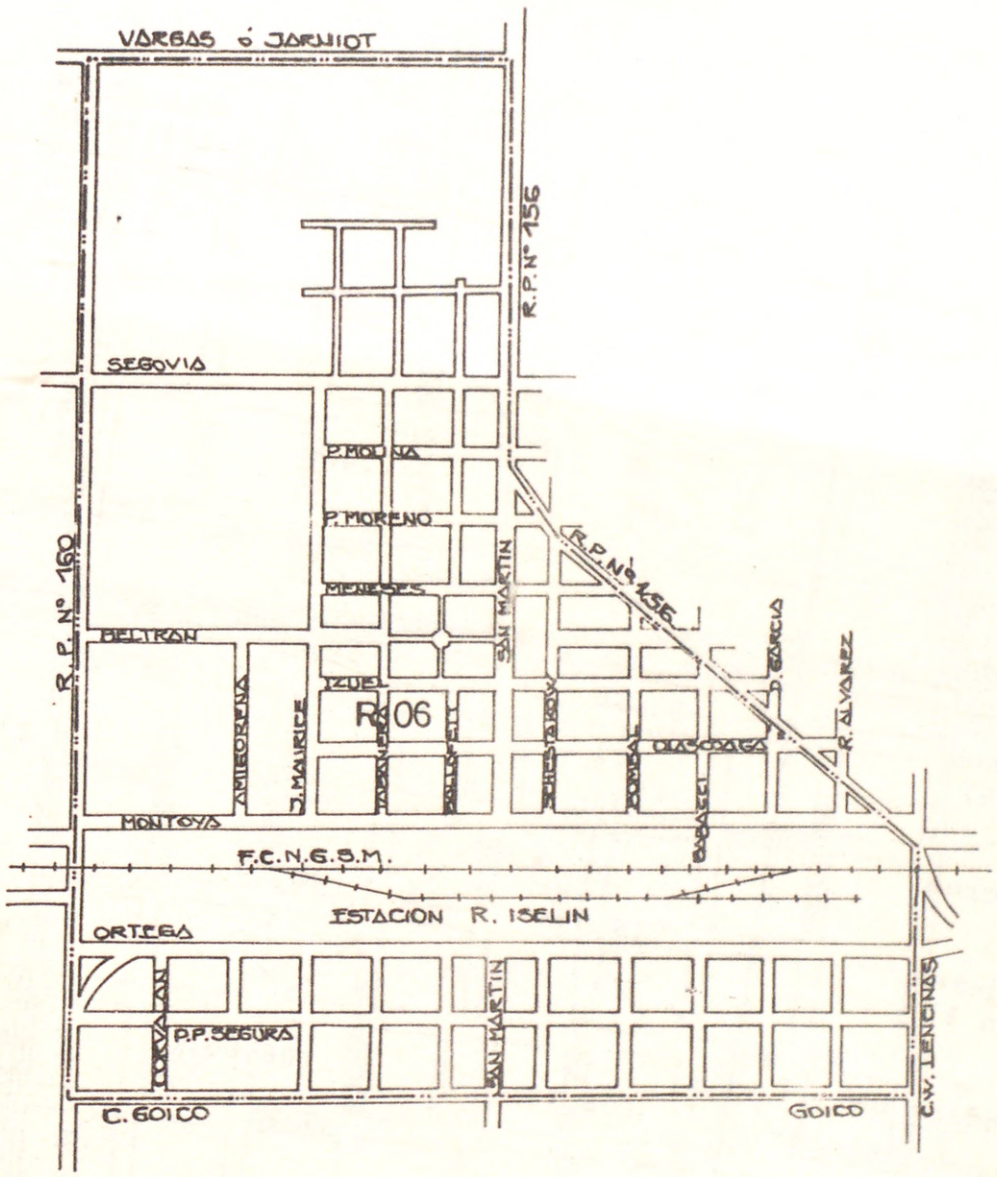

CEN '91
Dirección de Estadísticas e Investigaciones Económicas

CUADRO 142

LOCALIDAD: GOUDGE

UBICACION GEOGRAFICA

DEPARTAMENTO: SAN RAFAEL - 105

FRACCION: 12 RADIOS: 05-09

	1980	1991	VARIACION 1991-1980
VIVIENDAS	301	380	+ 26,25
POBLACION			
Total	1.163	1.488	+ 27,94
Varones	595	766	+ 28,74
Varones (en %)	51,16	51,48	
Mujeres	568	722	+ 27,11
Mujeres (en %)	48,84	48,52	
Indice de masculinidad	104,75	106,09	
Habitantes por vivienda	3,86	3,92	

Plano 114

GOUDGE

SAN RAFAEL

FRACCION 12

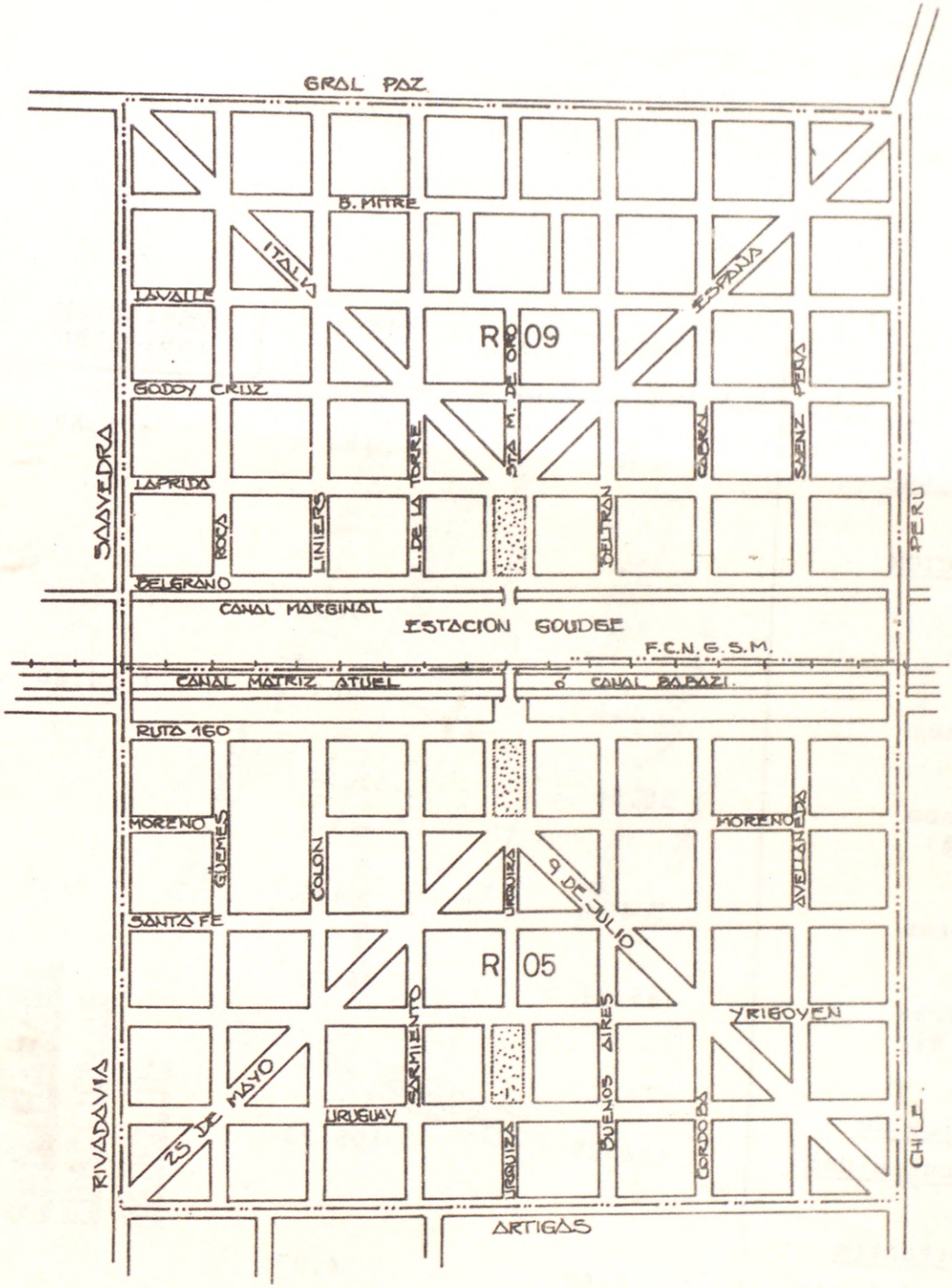

CEN '81
Dirección de Estadísticas e Investigaciones Económicas

CUADRO 143

LOCALIDAD: RAMA CAIDA

UBICACION GEOGRAFICA

DEPARTAMENTO: SAN RAFAEL - 105

FRACCION: 16 RADIO: 04 SEGMENTOS: (80-81-82-83-84 85-86-87-88-89)

	1980	1991	VARIACION 1991-1980
VIVIENDAS	180	183	+ 1,67
POBLACION			
Total	807	903	+ 11,90
Varones	404	463	+ 14,60
Varones (en %)	50,06	51,27	
Mujeres	403	440	+ 9,18
Mujeres (en %)	49,94	48,73	
Indice de masculinidad	100,25	105,23	
Habitantes por vivienda	4,48	4,93	

Plano 115

RAMA CAIDA

SAN RAFAEL

FRACCION 16

RADIO 04

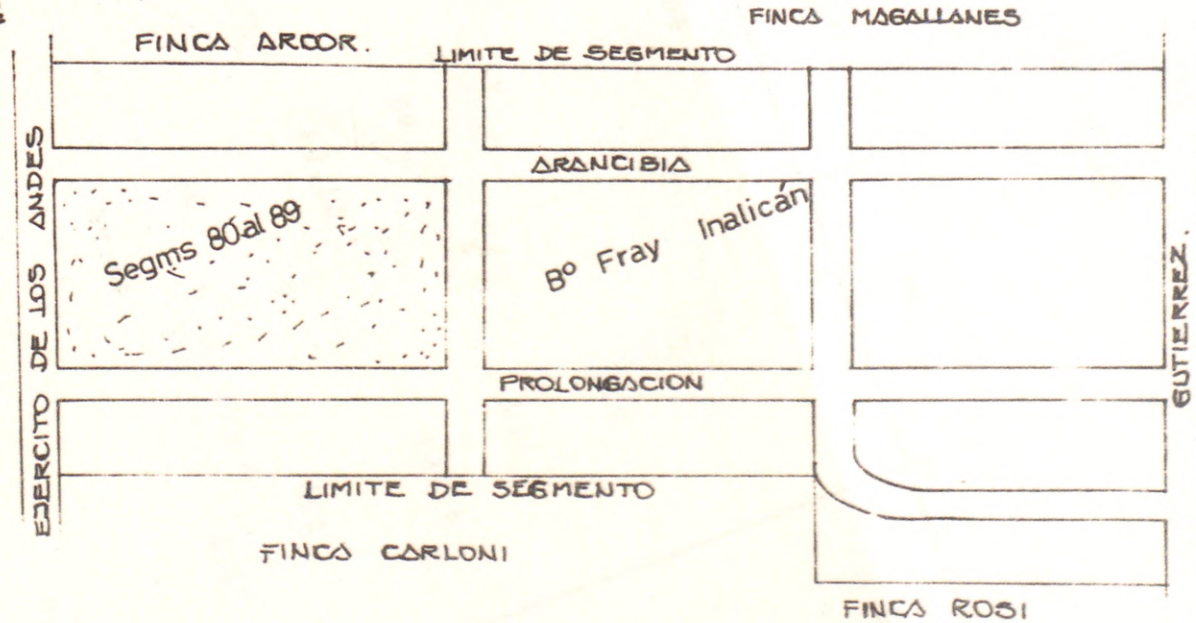

CEN '91
Dirección de Estadísticas e Investigaciones Económicas

CUADRO 144

LOCALIDAD: LAS MALVINAS

UBICACION GEOGRAFICA

DEPARTAMENTO: SAN RAFAEL - 105

FRACCION: 16 RADIO: 08

	1980	1991	VARIACION 1991-1980
VIVIENDAS	57	60	+ 5,26
POBLACION			
Total	230	192	- 16,52
Varones	110	98	- 10,91
Varones (en %)	47,83	51,04	
Mujeres	120	94	- 21,67
Mujeres (en %)	52,17	48,96	
Indice de masculinidad	91,67	104,26	
Habitantes por vivienda	4,04	3,20	

Plano 116

LAS MALVINAS

SAN RAFAEL

FRACCION 16

RADIO 08

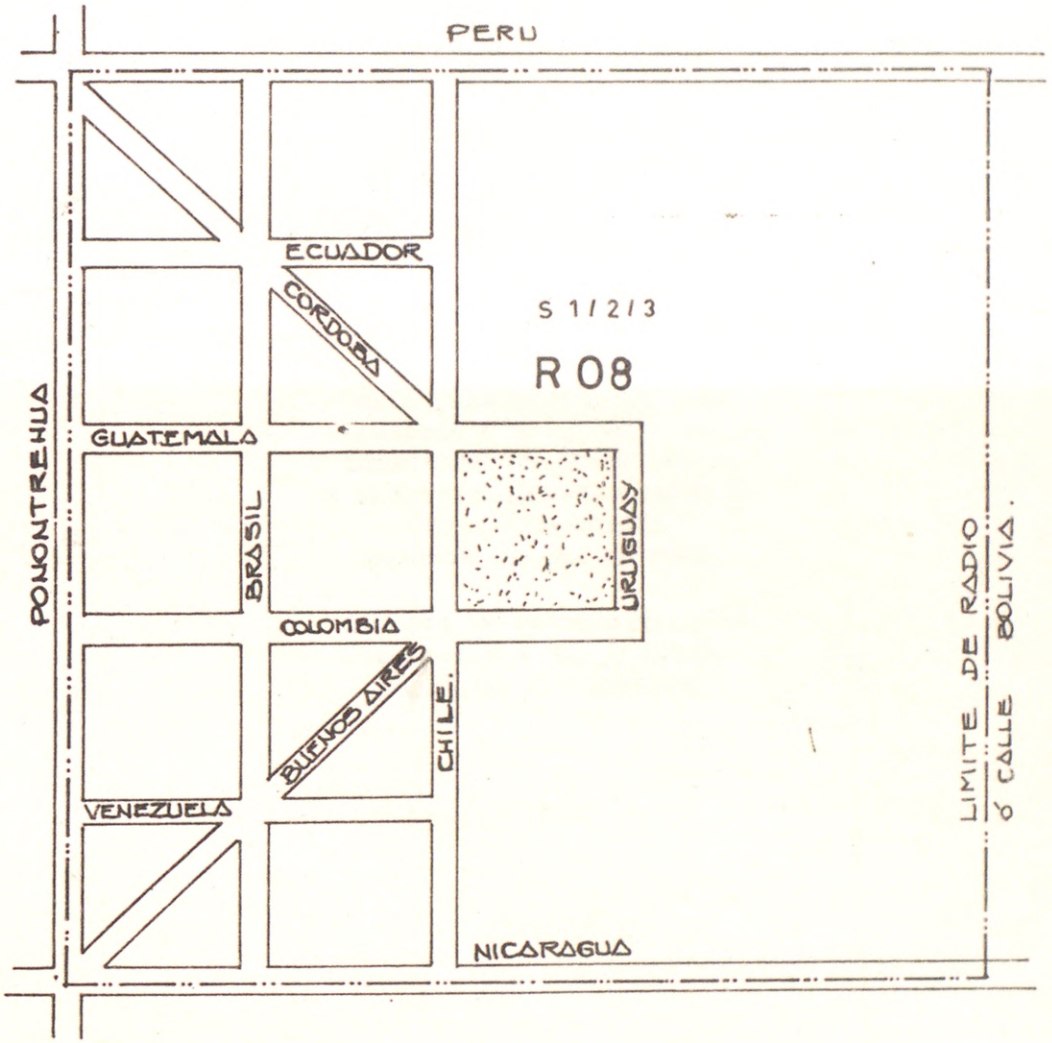

CEN '91
Dirección de Estadísticas e Investigaciones Económicas



Esta publicación ha sido
elaborada y diagramada en la
DIRECCION DE ESTADISTICAS
E INVESTIGACIONES ECONOMICAS
DE LA PROVINCIA
MENDOZA, Enero de 1992.

Impreso en el Departamento
Impresiones del C.E.L.A.
Belgrano 210-MENDOZA.

DIRECCION DE ESTADISTICAS E
INVESTIGACIONES ECONOMICAS

Palacio de Gobierno - Ala Este - 4º Piso - C.P. 5500 - MENDOZA
Tel. (061) 249000 / 248200 int. 2273 / 2274 - Telefax (061) 240385
TELEX GOMZA AR 55505 - REPUBLICA ARGENTINA

DISTRIBUCION Y VENTAS:
AREA DOCUMENTACION E INFORMES
Teléfono: 245299 Interno 2040

Se permite la reproducción parcial o total
siempre que se mencione la fuente de origen