


**SUPERIOR GOBIERNO DE LA
PROVINCIA DE TUCUMAN**

MINISTERIO DE ECONOMIA



CENSO '91

CENSO NACIONAL DE POBLACION Y VIVIENDA 1991

RESULTADOS DEFINITIVOS

**CARACTERISTICAS SELECCIONADAS SEGUN
DIVISION CENSAL**

CEN '91 - N° 2



**DIRECCION
GENERAL DE
ESTADISTICA
TUCUMAN
MINISTERIO DE ECONOMIA**

c/90C 1991 1

q.3



**SUPERIOR GOBIERNO DE LA
PROVINCIA DE TUCUMAN**

GOBERNADOR DE LA PROVINCIA

RAMON BAUTISTA ORTEGA

MINISTRO DE ECONOMIA

C.P.N. RAUL PAULINO RIOS

DIRECTOR GENERAL DE ESTADISTICA

C.P.N. CESAR MANUEL RENGEL

EQUIPO TECNICO RESPONSABLE

DE ESTA PUBLICACION

CARTOGRAFIA:

DISEÑO Y SUPERVISION

TRINIDAD ARMAS DE CHANAMPA

DIBUJO

MARIA I. BRIZ DE DIAZ

PROCESAMIENTO INFORMATICO:

PROCESAMIENTO

CARLOS DEMECIO ARCE

ELABORACION DE CUADROS

LEOPOLDO D. UCCIARDELLO

INDICE

CONTENIDO DE LOS CUADROS: VIVIENDAS PARTICULARES Y COLECTIVAS, POBLACION POR SEXO, MUNICIPIO O COMUNA CORRESPONDIENTE Y NOMBRE DE LA LOCALIDAD CENSAL O CONDICION DE RURAL SEGUN DIVISION CENSAL

CONTENIDO DE LOS MAPAS DEPARTAMENTALES: DIVISION DE FRACCIONES Y RADIOS CENSALES

INTRODUCCION	1
ABREVIATURAS Y SIGNOGRAFIAS	3
CUADRO Nº1 TOTALES DE PROVINCIA Y DEPARTAMENTO	5
MAPA Nº1 PROVINCIA DE TUCUMAN CON DIVISION DEPARTAMENTAL	7
CUADRO Nº2.1 DEPARTAMENTO BURRUYACU	9
MAPA Nº2.1 DEPARTAMENTO BURRUYACU	11
CUADRO Nº2.2 DEPARTAMENTO CAPITAL	13
MAPA Nº2.2 DEPARTAMENTO CAPITAL	21
CUADRO Nº2.3 DEPARTAMENTO CRUZ ALTA	23
MAPA Nº2.3 DEPARTAMENTO CRUZ ALTA	27
CUADRO Nº2.4 DEPARTAMENTO CHICLIGASTA	29
MAPA Nº2.4 DEPARTAMENTO CHICLIGASTA	31
CUADRO Nº2.5 DEPARTAMENTO FAMAILLA	33
MAPA Nº2.5 DEPARTAMENTO FAMAILLA	35
CUADRO Nº2.6 DEPARTAMENTO GRANEROS	37
MAPA Nº2.6 DEPARTAMENTO GRANEROS	39
CUADRO Nº2.7 DEPARTAMENTO JUAN BAUTISTA ALBERDI	41
MAPA Nº2.7 DEPARTAMENTO JUAN BAUTISTA ALBERDI	43
CUADRO Nº2.8 DEPARTAMENTO LA COCHA	45
MAPA Nº2.8 DEPARTAMENTO LA COCHA	47
CUADRO Nº2.9 DEPARTAMENTO LEALES	49
MAPA Nº2.9 DEPARTAMENTO LEALES	51
CUADRO Nº2.10 DEPARTAMENTO LULES	53
MAPA Nº2.10 DEPARTAMENTO LULES	55
CUADRO Nº2.11 DEPARTAMENTO MONTEROS	57
MAPA Nº2.11 DEPARTAMENTO MONTEROS	59
CUADRO Nº2.12 DEPARTAMENTO RIO CHICO	61
MAPA Nº2.12 DEPARTAMENTO RIO CHICO	63
CUADRO Nº2.13 DEPARTAMENTO SIMOCA	65
MAPA Nº2.13 DEPARTAMENTO SIMOCA	67
CUADRO Nº2.14 DEPARTAMENTO TAFI DEL VALLE	69
MAPA Nº2.14 DEPARTAMENTO TAFI DEL VALLE	71
CUADRO Nº2.15 DEPARTAMENTO TAFI VIEJO	73
MAPA Nº2.15 DEPARTAMENTO TAFI VIEJO	75
CUADRO Nº2.16 DEPARTAMENTO TRANCAS	77
MAPA Nº2.16 DEPARTAMENTO TRANCAS	79
CUADRO Nº2.17 DEPARTAMENTO YERBA BUENA	81
MAPA Nº2.17 DEPARTAMENTO YERBA BUENA	83

INTRODUCCION

El objetivo de esta publicación es presentar resultados definitivos del CENSO NACIONAL DE POBLACION Y VIVIENDA 1991 de la Provincia de Tucumán, en este caso cantidad de viviendas y población por sexo, clasificadas según división censal de la provincia.

Resulta necesario aclarar las definiciones utilizadas en el censo que aparecen en esta publicación.

VIVIENDA: recinto construido para alojar a personas. También se consideraron como viviendas los locales no destinados originariamente a alojar personas pero que el día del censo fueron utilizados con ese fin.

VIVIENDA PARTICULAR: recinto de alojamiento estructuralmente separado e independiente, destinado a alojar uno o mas hogares censales particulares o que, aun cuando no estuviera originariamente destinado a ese fin, fue así utilizado el día del censo.

VIVIENDA OCUPADA: en ella viven uno o mas hogares.

VIVIENDA DESOCUPADA: no se utiliza como residencia habitual de un hogar y nadie pernoctó en ella la víspera del censo.

VIVIENDA COLECTIVA: recinto de alojamiento estructuralmente separado o independiente, destinado a alojar un hogar colectivo, o aquel que, si bien no originariamente destinado a ese fin, se utilizó así el día del censo.

Los resultados que se presentan en esta publicación fueron obtenidos por esta DIRECCION a partir del procesamiento del archivo censal con datos definitivos provistos por el INSTITUTO NACIONAL DE ESTADISTICAS Y CENSOS (INDEC).

La división censal en orden de tamaño decreciente es: DEPARTAMENTO, FRACCION, RADIO y SEGMENTO. El segmento es el área de trabajo de un censista durante el operativo, el radio se conforma con la sumatoria de segmentos y la fracción con la sumatoria de radios.

Al realizar la división censal se tuvo particular cuidado que por sumatoria de partes se pudiera compilar datos a nivel de departamento, municipalidad, comuna y localidad censal.

Se asume como localidad censal a todo aglomerado de viviendas que llegue a constituir por lo menos una manzana, contando con una mínima infraestructura de servicios comunitarios: dispensario, policía, escuela, estafeta postal, etc.

Algunos radios de este censo tienen la particularidad de ser mixtos, es decir que se componen de segmentos rurales (población dispersa) y segmentos que corresponden a una localidad censal (población concentrada). La finalidad de conformar este tipo de radio fue poder compilar datos de aquellas localidades censales cuya cantidad de viviendas no alcanzaban para constituir un radio.

Se advierte a los lectores que la expresión "TERRITORIO SIN JURISDICCION" corresponde a porciones de territorio provincial que a la fecha del censo no estaban legalmente integrados a ninguna jurisdicción municipal ni comunal.

Se agregan mapas de departamentos con la división censal hasta nivel de radios rurales, no así de los urbanos dado que la escala es una limitante para el dibujo.

Los planos de localidades censales serán incluidos en una próxima publicación.

La cartografía con mayor información, que fue utilizada durante el operativo censal, se encuentra en la DIVISION CARTOGRAFIA de esta repartición, donde podrá ser consultada por los usuarios interesados.

ABREVIATURAS Y SIGNOGRAFIAS

ABREVIATURAS

B°.....	BARRIO
C.....	COMUNA
C.ALTA.....	CRUZ ALTA
COD.....	CODIGO
COL.....	COLECTIVAS
D.NORTE,L.FUERZA.....	DIAGONAL NORTE,LUZ Y FUERZA
DESOC.....	DESOCUPADAS
DPTO.....	DEPARTAMENTO
FRAC.....	FRACCION
ING.....	INGENIO
JUAN B.ALBERDI.....	JUAN BAUTISTA ALBERDI
M.MORENO.....	MARIANO MORENO
MUN.....	MUNICIPALIDAD
OCUP.....	OCUPADAS
R.CHICO.....	RIO CHICO
RAD.....	RADIO
S.MIGUEL.....	SAN MIGUEL
STA R.DE LEALES Y L.BLANCA.....	SANTA ROSA DE LEALES Y LAGUNA BLANCA
STA.....	SANTA
V.B.ARAOZ.....	VILLA BENJAMIN ARAOZ
VILLA M.MORENO.....	VILLA MARIANO MORENO

SIGNOGRAFIA

— . — .	LIMITE PROVINCIAL
— — —	LIMITE DEPARTAMENTAL
+ — +	LIMITE DE FRACCION CENSAL
— — — —	LIMITE DE RADIO CENSAL
F.....	FRACCION
R.....	RADIO

VIVIENDAS PARTICULARES Y COLECTIVAS, Y POBLACION POR SEXO SEGUN DEPARTAMENTO
UBICADAS EN LOCALIDADES CENSALES O AREAS RURALES
-CENSO 1991-

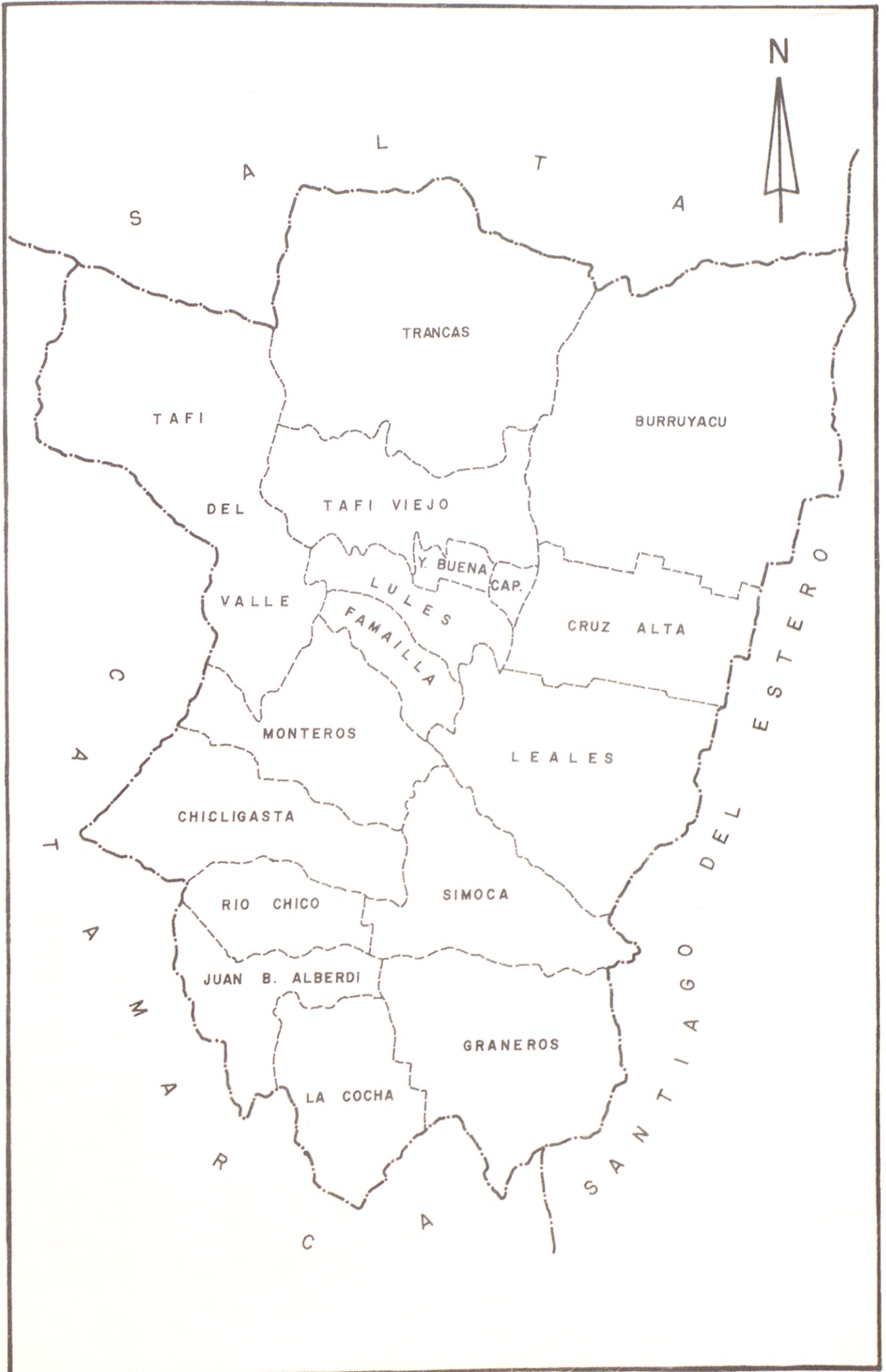
DEPARTAMENTO	COD	VIVIENDAS				POBLACION		
		TOTAL	COL	PARTICULARES		TOTAL	VARONES	MUJERES
				OCUP	DESOC			
TOTAL PROVINCIA		273964	344	249732	23888	1142105	561101	581004
LOCALIDADES CENSALES		217642	336	199816	17490	912381	438609	473772
AREA RURAL		56322	8	49916	6398	229724	122492	107232
BURRUYACU	007	6955	7	6222	726	29064	15632	13432
LOCALIDADES CENSALES		1498	7	1364	127	6465	3359	3106
AREA RURAL		5457	0	4858	599	22599	12273	10326
CAPITAL	084	113604	221	105743	7640	473271	223757	249514
LOCALIDADES CENSALES		113048	221	105208	7619	470809	222497	248312
AREA RURAL		556	0	535	21	2462	1260	1202
CRUZ ALTA	014	28586	17	26952	1617	131860	65907	65953
LOCALIDADES CENSALES		21168	14	20269	885	99010	48757	50253
AREA RURAL		7418	3	6683	732	32850	17150	15700
CHICLIGASTA	021	14810	23	13669	1118	63553	31661	31892
LOCALIDADES CENSALES		10676	23	9993	660	46459	22609	23850
AREA RURAL		4134	0	3676	458	17094	9052	8042
FAMAILLA	028	6085	5	5550	530	26641	13636	13005
LOCALIDADES CENSALES		3997	5	3760	232	17999	9037	8962
AREA RURAL		2088	0	1790	298	8642	4599	4043
GRANEROS	035	2956	9	2729	218	11834	6342	5492
LOCALIDADES CENSALES		1328	9	1198	121	4932	2486	2446
AREA RURAL		1628	0	1531	97	6902	3856	3046
JUAN B. ALBERDI	042	5676	4	5114	558	24368	12093	12275
LOCALIDADES CENSALES		3802	4	3315	483	15493	7384	8109
AREA RURAL		1874	0	1799	75	8875	4709	4166
LA COCHA	049	3667	1	3258	408	14614	7762	6852
LOCALIDADES CENSALES		1030	1	936	93	4219	2146	2073
AREA RURAL		2637	0	2322	315	10395	5616	4779
LEALES	056	11649	7	10571	1071	47311	24536	22775
LOCALIDADES CENSALES		4670	6	4196	468	18540	9160	9380
AREA RURAL		6979	1	6375	603	28771	15376	13395
LULES	063	10410	1	9236	1173	44698	22389	22309
LOCALIDADES CENSALES		7577	1	6690	886	32388	15933	16455
AREA RURAL		2833	0	2546	287	12310	6456	5854
MONTEROS	070	12535	13	11615	907	51863	25938	25925
LOCALIDADES CENSALES		8814	13	8240	561	36886	17967	18919
AREA RURAL		3721	0	3375	346	14977	7971	7006
RIO CHICO	077	10860	8	9923	929	46160	22983	23177
LOCALIDADES CENSALES		7796	8	7213	575	33335	16170	17165
AREA RURAL		3064	0	2710	354	12825	6813	6012
SIMOCA	091	7559	6	6938	615	30524	15971	14553
LOCALIDADES CENSALES		2018	5	1789	224	7837	3758	4079
AREA RURAL		5541	1	5149	391	22687	12213	10474

CUADRO N° 1 CONTINUACION

DEPARTAMENTO	COD	VIVIENDAS				POBLACION		
		TOTAL	COL	PARTICULARES		TOTAL	VARONES	MUJERES
				OCUP	DESOC			
TAFI DEL VALLE	098	4846	10	2868	1968	11449	5992	5457
LOCALIDADES CENSALES		2903	10	1334	1559	5176	2633	2543
AREA RURAL		1943	0	1534	409	6273	3359	2914
TAFI VIEJO	105	19037	2	17055	1980	79306	39084	40222
LOCALIDADES CENSALES		15621	2	14585	1034	67983	33094	34889
AREA RURAL		3416	0	2470	946	11323	5990	5333
TRANCAS	112	4128	3	2960	1165	11977	6323	5654
LOCALIDADES CENSALES		1855	0	961	894	3856	1839	2017
AREA RURAL		2273	3	1999	271	8121	4484	3637
YERBA BUENA	119	10601	7	9329	1265	43612	21095	22517
LOCALIDADES CENSALES		9841	7	8765	1069	40994	19780	21214
AREA RURAL		760	0	564	196	2618	1315	1303

PROVINCIA DE TUCUMAN

DIVISION DEPARTAMENTAL
-CENSO 1991-



VIVIENDAS PARTICULARES Y COLECTIVAS, POBLACION POR SEXO, MUNICIPIO O COMUNA CORRESPONDIENTE
 Y NOMBRE DE LA LOCALIDAD CENSAL O CONDICION DE RURAL SEGUN DIVISION CENSAL
 -CENSO 1991-

DEPARTAMENTO BURRUYACU

CODIGO DPTO 007	VIVIENDAS				POBLACION			MUNICIPIO O COMUNA	LOCALIDAD CENSAL O CONDICION DE RURAL O MIXTO		
	FRAC	RAD	TOTAL	COL	PARTICULARES		TOTAL			VARONES	MUJERES
					OCUP	DESOC					
TOTAL DPTO			6955	7	6222	726	29064	15632	13432		
01			266	0	162	104	660	361	299		
	01		22	0	15	7	73	39	34	C.VILLA PADRE MONTI	RURAL
	02		17	0	14	3	66	38	28	"	"
	03		36	0	32	4	134	71	63	"	"
	04		91	0	59	32	212	130	82	"	"
	05		100	0	42	58	175	83	92	"	"
02			335	0	326	9	1418	805	613		
	01		43	0	38	5	127	69	58	C.EL PUESTITO	RURAL
	02		24	0	23	1	95	56	39	"	"
	03		16	0	16	0	55	31	24	"	"
	04		107	0	107	0	461	257	204	"	"
	05		104	0	103	1	467	272	195	"	"
	06		41	0	39	2	213	120	93	"	"
03			236	0	214	22	880	497	383		
	01		23	0	21	2	86	48	38	C.7 DE ABRIL	RURAL
	02		20	0	19	1	94	47	47	"	"
	03		14	0	14	0	66	44	22	"	"
	04		21	0	21	0	73	44	29	"	"
	05		35	0	35	0	125	71	54	"	"
	06		123	0	104	19	436	243	193	"	7 DE ABRIL
04			1021	7	952	62	4483	2379	2104		
	01		71	0	71	0	310	169	141	C.GARMENDIA	RURAL
	02		55	0	53	2	190	99	91	"	"
	03		56	0	51	5	222	139	83	"	"
	04		66	0	52	14	262	133	129	"	"
	05		82	0	77	5	394	214	180	MUN.BURRUYACU	"
	06		24	0	23	1	78	39	39	C.GARMENDIA	"
	07		50	0	46	4	254	146	108	"	"
	08		250	5	221	24	966	481	485	MUN.BURRUYACU	VILLA BURRUYACU
	09		176	1	171	4	823	424	399	C.GARMENDIA	GARMENDIA
	10		191	1	187	3	984	535	449	"	"
05			739	0	647	92	2988	1654	1334		
	01		62	0	62	0	289	158	131	C.PIEDRABUENA	RURAL
	02		53	0	47	6	214	125	89	"	"
	03		96	0	86	10	366	197	169	"	"
	04		71	0	69	2	326	161	165	"	"
	05		43	0	39	4	210	121	89	"	"
	06		105	0	103	2	497	274	223	"	"
	07		73	0	63	10	236	142	94	"	"
	08		127	0	99	28	487	285	202	"	"
	09		109	0	79	30	363	191	172	"	PIEDRABUENA
06			1089	0	998	91	4870	2554	2316		
	01		118	0	110	8	548	277	271	C.LA RAMADA Y LA CRUZ	RURAL
	02		105	0	99	6	327	167	160	"	"
	03		47	0	47	0	212	108	104	"	"
	04		91	0	86	5	459	256	203	"	"
	05		17	0	15	2	71	45	26	"	"
	06		116	0	109	7	655	343	312	"	"
	07		99	0	87	12	503	268	235	"	"
	08		70	0	63	7	290	154	136	"	"
	09		118	0	111	7	494	268	226	"	"
	10		93	0	78	15	370	180	190	"	"
	11		215	0	193	22	941	488	453	"	LA RAMADA
07			1202	0	1073	129	5202	2727	2475		

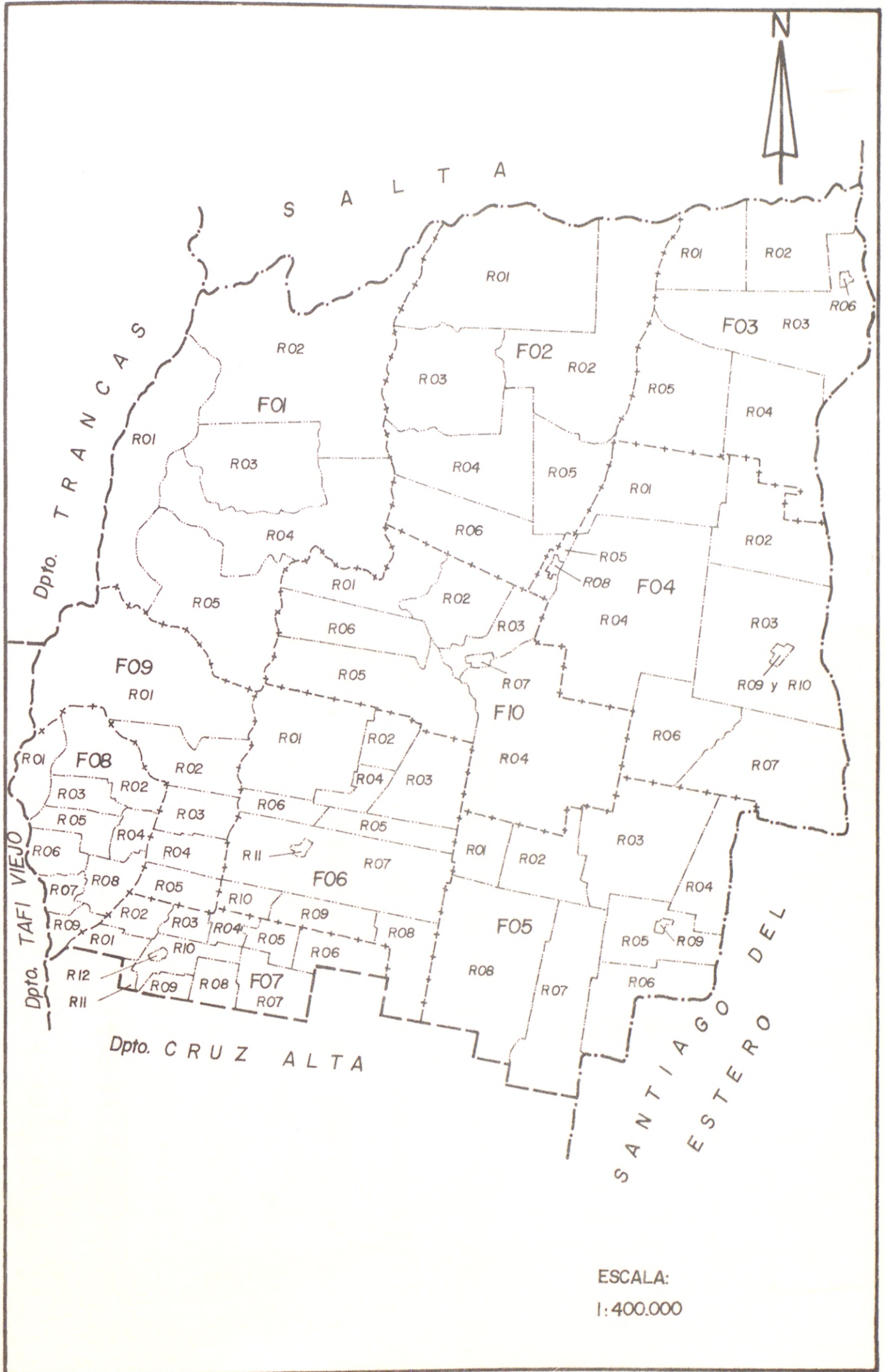
CUADRO N°2.1 CONTINUACION

CODIGO		VIVIENDAS				POBLACION			MUNICIPIO O COMUNA	LOCALIDAD CENSAL O CONDICION DE RURAL O MIXTO	
DPTO	007	TOTAL	COL	PARTICULARES		TOTAL	VARONES	MUJERES			
FRAC	RAD			OCUP	DESOC						
		01	93	0	80	13	514	263	251	C.EL CHAÑAR	RURAL
		02	91	0	91	0	409	215	194	"	"
		03	66	0	59	7	248	144	104	"	"
		04	93	0	69	24	392	199	193	"	"
		05	67	0	58	9	293	165	128	"	"
		06	14	0	12	2	43	27	16	"	"
		07	72	0	56	16	286	145	141	"	"
		08	75	0	60	15	293	160	133	"	"
		09	48	0	40	8	199	108	91	"	"
		10	184	0	171	13	810	434	376	"	"
		11	85	0	80	5	319	153	166	"	"
		12	314	0	297	17	1396	714	682	"	EL CHAÑAR
08			917	0	817	100	3712	1974	1738		
		01	84	0	72	12	312	173	139	C.EL TIMBO	RURAL
		02	26	0	26	0	128	62	66	"	"
		03	67	0	61	6	260	135	125	"	"
		04	65	0	56	9	260	141	119	"	"
		05	133	0	119	14	528	285	243	"	"
		06	90	0	68	22	281	147	134	"	"
		07	217	0	204	13	958	507	451	"	"
		08	156	0	140	16	654	343	311	"	"
		09	79	0	71	8	331	181	150	"	"
09			415	0	360	55	1736	936	800		
		01	32	0	31	1	101	59	42	C.EL NARANJO Y EL SUNCHAL	RURAL
		02	66	0	61	5	305	162	143	"	"
		03	125	0	116	9	528	287	241	"	"
		04	121	0	109	12	592	317	275	"	"
		05	71	0	43	28	210	111	99	"	"
10			735	0	673	62	3115	1745	1370		
		01	130	0	114	16	492	271	221	C.B.ARAOZ Y EL TAJAMAR	RURAL
		02	98	0	94	4	450	253	197	"	"
		03	104	0	98	6	447	256	191	"	"
		04	62	0	49	13	205	115	90	"	"
		05	160	0	146	14	683	399	284	"	"
		06	61	0	60	1	282	168	114	"	"
		07	120	0	112	8	556	283	273	"	VILLA B. ARAOZ

DEPARTAMENTO BURRUYACU

DIVISION CENSAL

-CENSO 1991-



VIVIENDAS PARTICULARES Y COLECTIVAS, POBLACION POR SEXO, MUNICIPIO O COMUNA CORRESPONDIENTE
 Y NOMBRE DE LA LOCALIDAD CENSAL O CONDICION DE RURAL SEGUN DIVISION CENSAL
 -CENSO 1991-

CODIGO		VIVIENDAS				POBLACION			DEPARTAMENTO CAPITAL	
DPTO 084		TOTAL.	COL	PARTICULARES		TOTAL	VARONES	MUJERES	MUNICIPIO O COMUNA	LOCALIDAD CENSAL O CONDICION DE RURAL O MIXTO
FRAC	RAD			OCUP	DESOC					
TOTAL DPTO		113604	221	105743	7640	473271	223757	249514		
01		5064	1	4786	277	22230	10690	11540	MUN. S.MIGUEL DE TUCUMAN	SAN MIGUEL DE TUCUMAN
	01	246	0	240	6	1125	556	569	"	"
	02	344	0	322	22	998	473	525	"	"
	03	309	0	303	6	1571	761	810	"	"
	04	261	0	259	2	1369	679	690	"	"
	05	224	0	222	2	1149	552	597	"	"
	06	279	1	274	4	1199	566	633	"	"
	07	185	0	178	7	951	456	495	"	"
	08	280	0	279	1	1534	752	782	"	"
	09	284	0	278	6	1427	672	755	"	"
	10	132	0	128	4	746	364	382	"	"
	11	180	0	157	23	624	286	338	"	"
	12	222	0	206	16	844	403	441	"	"
	13	227	0	225	2	1004	462	542	"	"
	14	421	0	391	30	1747	856	891	"	"
	15	335	0	323	12	1559	773	786	"	"
	16	467	0	407	60	1843	879	964	"	"
	17	379	0	332	47	1374	644	730	"	"
	18	289	0	262	27	1166	556	610	"	"
02		5075	2	4772	301	21209	9985	11224	MUN. S.MIGUEL DE TUCUMAN	SAN MIGUEL DE TUCUMAN
	01	162	0	151	11	658	297	361	"	"
	02	116	0	110	6	530	251	279	"	"
	03	200	0	190	10	794	378	416	"	"
	04	424	0	398	26	1763	860	903	"	"
	05	282	0	267	15	1277	582	695	"	"
	06	224	0	215	9	1003	484	519	"	"
	07	173	1	170	2	846	421	425	"	"
	08	264	0	261	3	1235	580	655	"	"
	09	327	0	320	7	1319	604	715	"	"
	10	375	0	331	44	1578	757	821	"	"
	11	190	0	189	1	760	359	401	"	"
	12	189	0	187	2	818	368	450	"	"
	13	214	0	207	7	832	360	472	"	"
	14	233	0	228	5	980	451	529	"	"
	15	225	0	205	20	860	401	459	"	"
	16	229	0	214	15	837	371	466	"	"
	17	207	0	201	6	899	428	471	"	"
	18	334	0	253	81	1049	489	560	"	"
	19	322	1	313	8	1554	791	763	"	"
	20	385	0	362	23	1617	753	864	"	"
03		3794	28	3631	135	17121	8213	8908	MUN. S.MIGUEL DE TUCUMAN	SAN MIGUEL DE TUCUMAN
	01	295	0	283	12	1457	738	719	"	"
	02	278	0	272	6	1253	641	612	"	"
	03	350	0	331	19	1434	690	744	"	"
	04	278	0	273	5	1332	673	659	"	"
	05	246	0	237	9	1050	521	529	"	"
	06	309	0	300	9	1439	660	779	"	"
	07	314	0	304	10	1368	644	724	"	"
	08	268	0	260	8	1280	612	668	"	"
	09	206	2	190	14	961	394	567	"	"
	10	304	1	288	15	1436	719	717	"	"
	11	177	0	165	12	784	371	413	"	"
	12	159	25	131	3	997	529	468	"	"
	13	276	0	271	5	984	409	575	"	"
	14	161	0	155	6	586	268	318	"	"
	15	173	0	171	2	760	344	416	"	"
04		3605	2	3486	117	17087	8382	8705		

CUADRO N° 2.2 CONTINUACION

CODIGO		VIVIENDAS				POBLACION			MUNICIPIO O COMUNA	LOCALIDAD CENSAL O CONDICION DE RURAL O MIXTO	
DPTO	084	TOTAL	COL	PARTICULARES		TOTAL	VARONES	MUJERES			
FRAC	RAD			OCUP	DESOC						
		01	379	0	360	19	1671	817	854	MUN. S.MIGUEL DE TUCUMAN	SAN MIGUEL DE TUCUMAN
		02	282	0	265	17	1156	550	606	"	"
		03	280	0	272	8	1420	659	761	"	"
		04	248	0	240	8	1156	537	619	"	"
		05	273	0	261	12	1195	583	612	"	"
		06	197	1	192	4	988	416	572	"	"
		07	234	0	229	5	1127	557	570	"	"
		08	73	0	73	0	401	200	201	"	"
		09	422	0	418	4	2181	1094	1087	"	"
		10	412	1	405	6	2173	1146	1027	"	"
		11	399	0	392	7	1877	966	911	"	"
		12	167	0	162	5	812	418	394	"	"
		13	239	0	217	22	930	439	491	"	"
05			2995	2	2849	144	12309	5825	6484	MUN. S.MIGUEL DE TUCUMAN	SAN MIGUEL DE TUCUMAN
		01	313	0	301	12	1364	628	736	"	"
		02	219	1	210	8	915	434	481	"	"
		03	295	0	284	11	1085	513	572	"	"
		04	185	0	178	7	716	346	370	"	"
		05	196	0	186	10	875	402	473	"	"
		06	305	0	292	13	1405	693	712	"	"
		07	240	0	237	3	1146	594	552	"	"
		08	148	0	148	0	806	386	420	"	"
		09	190	0	178	12	803	384	419	"	"
		10	179	0	167	12	695	321	374	"	"
		11	173	1	167	5	657	302	355	"	"
		12	219	0	189	30	693	305	388	"	"
		13	333	0	312	21	1149	517	632	"	"
06			3150	5	2957	188	13497	6511	6986	MUN. S.MIGUEL DE TUCUMAN	SAN MIGUEL DE TUCUMAN
		01	153	0	150	3	658	313	345	"	"
		02	363	0	345	18	1519	734	785	"	"
		03	215	5	198	12	1350	801	549	"	"
		04	283	0	266	17	1193	553	640	"	"
		05	335	0	325	10	1419	644	775	"	"
		06	250	0	238	12	1062	505	557	"	"
		07	251	0	239	12	1125	533	592	"	"
		08	225	0	206	19	1040	521	519	"	"
		09	189	0	180	9	864	418	446	"	"
		10	215	0	201	14	888	409	479	"	"
		11	327	0	297	30	1139	494	645	"	"
		12	135	0	110	25	476	225	251	"	"
		13	269	0	202	7	764	361	403	"	"
07			3630	10	3349	271	14929	6973	7956	MUN. S.MIGUEL DE TUCUMAN	SAN MIGUEL DE TUCUMAN
		01	299	0	286	13	1352	671	681	"	"
		02	136	0	132	4	606	303	303	"	"
		03	259	1	252	6	1391	609	782	"	"
		04	302	0	277	25	1256	580	676	"	"
		05	268	0	245	23	1045	480	565	"	"
		06	312	0	290	22	1310	607	703	"	"
		07	264	0	249	15	1161	548	613	"	"
		08	329	0	298	31	1285	579	706	"	"
		09	268	0	259	9	1148	545	603	"	"
		10	199	0	177	22	732	321	411	"	"
		11	209	0	194	15	876	406	470	"	"
		12	327	4	282	41	1090	522	568	"	"
		13	217	0	198	19	796	363	433	"	"
		14	241	5	210	26	881	439	442	"	"
08			4639	3	4435	201	21504	10491	11013	MUN. S.MIGUEL DE TUCUMAN	SAN MIGUEL DE TUCUMAN
		01	255	0	247	8	1218	583	635	"	"
		02	228	0	221	7	1056	502	554	"	"
		03	198	0	187	11	923	454	469	"	"
		04	316	0	295	21	1596	820	776	"	"
		05	391	0	362	29	1799	897	902	"	"
		06	233	0	224	9	1173	599	574	"	"
		07	242	0	232	10	1045	505	540	"	"

CUADRO N° 2.2 CONTINUACION

CODIGO		VIVIENDAS				POBLACION			MUNICIPIO O COMUNA	LOCALIDAD CENSAL O CONDICION DE RURAL O MIXTO
DPTO	084	TOTAL	COL	PARTICULARES		TOTAL	VARONES	MUJERES		
FRAC	RAD			OCUP	DESOC					
	08	247	0	240	7	1346	665	681	MUN. S.MIGUEL DE TUCUMAN	SAN MIGUEL DE TUCUMAN
	09	193	3	188	2	976	464	512	"	"
	10	250	0	245	5	1113	538	575	"	"
	11	306	0	283	23	1204	558	646	"	"
	12	312	0	304	8	1242	592	650	"	"
	13	231	0	222	9	1147	544	603	"	"
	14	419	0	408	11	2045	1057	988	"	"
	15	154	0	152	2	895	453	442	"	"
	16	319	0	294	25	1257	585	672	"	"
	17	182	0	174	8	779	362	417	"	"
	18	163	0	157	6	690	313	377	"	"
09		3111	8	2923	180	12663	5819	6844	MUN. S.MIGUEL DE TUCUMAN	SAN MIGUEL DE TUCUMAN
	01	166	0	164	2	745	351	394	"	"
	02	309	0	299	10	1244	538	706	"	"
	03	193	0	182	11	853	387	466	"	"
	04	189	0	179	10	812	383	429	"	"
	05	229	1	206	22	907	401	506	"	"
	06	140	0	125	15	594	277	317	"	"
	07	386	0	368	18	1680	795	885	"	"
	08	155	0	139	16	610	311	299	"	"
	09	206	0	191	15	846	380	466	"	"
	10	283	0	276	7	1167	522	645	"	"
	11	289	7	265	17	1222	577	645	"	"
	12	290	0	276	14	927	417	510	"	"
	13	276	0	253	23	1056	480	576	"	"
10		4119	1	3961	157	18213	8801	9412	MUN. S.MIGUEL DE TUCUMAN	RURAL
	01	183	0	179	4	876	439	437	"	"
	02	143	0	140	3	673	342	331	"	"
	03	379	0	364	15	1938	980	958	"	SAN MIGUEL DE TUCUMAN
	04	432	0	429	3	2371	1187	1184	"	"
	05	281	0	278	3	1418	687	731	"	"
	06	183	0	174	9	777	375	402	"	"
	07	237	0	229	8	1053	519	534	"	"
	08	392	0	381	11	1169	563	606	"	"
	09	395	0	383	12	1674	788	886	"	"
	10	302	0	280	22	1001	461	540	"	"
	11	107	0	104	3	481	246	235	"	"
	12	161	0	152	9	731	326	405	"	"
	13	231	0	211	20	942	439	503	"	"
	14	361	0	341	20	1631	762	869	"	"
	15	332	1	316	15	1478	687	791	"	"
11		2860	3	2427	430	11239	5403	5836	MUN. S.MIGUEL DE TUCUMAN	SAN MIGUEL DE TUCUMAN
	01	239	0	209	30	836	373	463	"	"
	02	186	0	156	30	601	271	330	"	"
	03	202	3	190	9	805	361	444	"	"
	04	215	0	170	45	670	282	388	"	"
	05	398	0	372	26	1729	846	883	"	"
	06	420	0	408	12	2205	1116	1089	"	"
	07	453	0	438	15	2162	1079	1083	"	"
	08	319	0	73	246	371	166	205	"	"
	09	224	0	212	12	900	455	445	"	"
	10	204	0	199	5	960	454	506	"	"
12		4731	23	4067	641	14631	6197	8434	MUN. S.MIGUEL DE TUCUMAN	SAN MIGUEL DE TUCUMAN
	01	307	0	245	62	845	374	471	"	"
	02	305	2	277	26	976	405	571	"	"
	03	178	0	161	17	598	271	327	"	"
	04	202	1	178	23	932	416	516	"	"
	05	340	0	305	35	1169	495	674	"	"
	06	384	2	309	73	1143	481	662	"	"
	07	555	1	477	77	1511	618	893	"	"
	08	368	0	319	49	1102	463	639	"	"
	09	198	0	170	28	480	204	276	"	"
	10	266	1	243	22	916	382	534	"	"
	11	355	1	293	61	1044	440	604	"	"

CUADRO Nº 2.2 CONTINUACION

CODIGO		VIVIENDAS				POBLACION			MUNICIPIO O COMUNA	LOCALIDAD CENSAL O CONDICION DE RURAL O MIXTO
DPTO 084		TOTAL	COL	PARTICULARES		TOTAL	VARONES	MUJERES		
FRAC	RAD			OCUP	DESOC					
	12	291	2	267	22	1242	570	672	MUN. S.MIGUEL DE TUCUMAN	SAN MIGUEL DE TUCUMAN
	13	340	4	277	59	921	391	530	"	"
	14	313	2	293	18	908	377	531	"	"
	15	329	7	253	69	844	310	534	"	"
13		3741	30	3222	489	11349	4978	6371	MUN. S.MIGUEL DE TUCUMAN	SAN MIGUEL DE TUCUMAN
	01	214	0	180	34	714	322	392	"	"
	02	279	2	235	42	877	408	469	"	"
	03	200	3	168	29	549	272	277	"	"
	04	312	2	253	57	1113	486	627	"	"
	05	112	3	88	21	381	164	217	"	"
	06	139	5	112	22	515	239	276	"	"
	07	242	0	188	54	584	235	349	"	"
	08	270	4	222	44	814	365	449	"	"
	09	340	1	292	47	930	393	537	"	"
	10	262	3	232	27	826	363	463	"	"
	11	319	0	305	14	940	409	531	"	"
	12	337	3	313	21	1103	497	606	"	"
	13	268	2	250	16	913	400	513	"	"
	14	229	1	203	25	508	202	306	"	"
15	218	1	181	36	582	223	359	"	"	
14		3929	6	3690	233	15779	7250	8529	MUN. S.MIGUEL DE TUCUMAN	SAN MIGUEL DE TUCUMAN
	01	319	0	300	19	1297	627	670	"	"
	02	266	0	246	20	1084	474	610	"	"
	03	213	0	201	12	920	424	496	"	"
	04	353	0	334	19	1566	711	855	"	"
	05	328	0	316	12	1227	547	680	"	"
	06	247	1	230	16	957	430	527	"	"
	07	332	3	297	32	1091	500	591	"	"
	08	243	1	223	19	885	396	489	"	"
	09	190	0	179	11	784	361	423	"	"
	10	233	1	213	19	896	394	502	"	"
	11	315	0	299	16	1203	574	629	"	"
	12	359	0	342	17	1397	648	749	"	"
	13	295	0	284	11	1370	647	723	"	"
	14	236	0	226	10	1102	517	585	"	"
15		3186	8	2938	240	12805	5850	6955	MUN. S.MIGUEL DE TUCUMAN	SAN MIGUEL DE TUCUMAN
	01	180	2	180	6	848	400	448	"	"
	02	351	0	319	32	1369	638	731	"	"
	03	387	0	362	25	1539	725	814	"	"
	04	332	0	312	20	1339	621	718	"	"
	05	323	0	301	22	1321	597	724	"	"
	06	305	0	299	6	1274	599	675	"	"
	07	173	4	140	29	830	306	524	"	"
	08	219	2	178	39	636	290	346	"	"
	09	312	0	301	11	1339	611	728	"	"
	10	217	0	204	13	886	387	499	"	"
	11	209	0	178	31	742	345	397	"	"
	12	170	0	164	6	682	331	351	"	"
16		5128	4	4598	526	20951	9905	11046	MUN. S.MIGUEL DE TUCUMAN	SAN MIGUEL DE TUCUMAN
	01	408	0	372	36	1602	746	856	"	"
	02	240	0	227	13	1036	496	540	"	"
	03	347	0	323	24	1390	634	756	"	"
	04	236	0	216	20	1127	561	566	"	"
	05	191	0	174	17	773	355	418	"	"
	06	530	1	371	158	1668	770	898	"	"
	07	309	0	292	17	1364	659	705	"	"
	08	210	0	193	17	760	326	434	"	"
	09	298	0	280	18	1279	592	687	"	"
	10	208	0	202	6	884	430	454	"	"
	11	199	0	193	6	762	364	398	"	"
	12	448	0	329	119	1430	655	775	"	"
	13	307	0	276	31	1298	610	688	"	"
	14	296	0	284	12	1435	706	729	"	"
15	218	3	202	13	1067	520	547	"	"	

CUADRO N° 2.2 CONTINUACION

CODIGO		VIVIENDAS				POBLACION			MUNICIPIO O COMUNA	LOCALIDAD CENSAL O CONDICION DE RURAL O MIXTO	
DPTO	084	TOTAL	COL	PARTICULARES		TOTAL	VARONES	MUJERES			
FRAC	RAD			OCUP	DESOC						
		16	271	0	263	8	1222	598	624	MUN. S.MIGUEL DE TUCUMAN	SAN MIGUEL DE TUCUMAN
		17	249	0	241	8	1082	521	561	"	"
		18	163	0	160	3	772	362	410	"	"
17			3023	2	2847	174	13857	6562	7295		
		01	216	0	206	10	1073	530	543	MUN. S.MIGUEL DE TUCUMAN	SAN MIGUEL DE TUCUMAN
		02	321	0	294	27	1471	692	779	"	"
		03	275	0	229	46	1014	473	541	"	"
		04	270	0	249	21	1248	588	660	"	"
		05	256	1	250	5	1207	571	636	"	"
		06	276	0	258	18	1212	592	620	"	"
		07	165	1	156	8	796	388	408	"	"
		08	307	0	292	15	1357	618	739	"	"
		09	282	0	273	9	1446	669	777	"	"
		10	214	0	206	8	918	425	493	"	"
		11	185	0	184	1	913	435	478	"	"
		12	256	0	250	6	1202	581	621	"	"
18			3238	0	3044	194	12638	5837	6801		
		01	379	0	358	21	1358	615	743	MUN. S.MIGUEL DE TUCUMAN	SAN MIGUEL DE TUCUMAN
		02	273	0	258	15	1123	511	612	"	"
		03	163	0	149	14	610	247	363	"	"
		04	176	0	158	18	622	279	343	"	"
		05	393	0	366	27	1314	596	718	"	"
		06	311	0	293	18	1081	512	569	"	"
		07	263	0	242	21	1149	546	603	"	"
		08	327	0	314	13	1302	632	670	"	"
		09	301	0	278	23	1106	467	639	"	"
		10	172	0	170	2	846	394	452	"	"
		11	279	0	268	11	1323	632	691	"	"
		12	201	0	190	11	804	406	398	"	"
19			3572	17	3230	325	12592	5383	7209		
		01	223	2	202	19	625	265	360	MUN. S.MIGUEL DE TUCUMAN	SAN MIGUEL DE TUCUMAN
		02	281	1	263	17	916	383	533	"	"
		03	259	0	234	25	906	379	527	"	"
		04	360	1	334	25	1180	530	650	"	"
		05	293	2	270	21	1068	498	570	"	"
		06	183	0	173	10	658	261	397	"	"
		07	184	2	159	23	626	235	391	"	"
		08	216	1	195	20	674	279	395	"	"
		09	278	1	251	26	876	354	522	"	"
		10	146	5	133	8	876	389	487	"	"
		11	218	0	202	16	739	345	394	"	"
		12	196	0	179	17	674	297	377	"	"
		13	217	0	191	26	776	347	429	"	"
		14	202	0	152	50	659	266	393	"	"
		15	316	2	292	22	1339	555	784	"	"
20			3964	34	3183	747	10671	4498	6173		
		01	314	3	268	43	896	385	511	MUN. S.MIGUEL DE TUCUMAN	SAN MIGUEL DE TUCUMAN
		02	368	6	334	28	1032	427	605	"	"
		03	208	8	180	20	526	231	295	"	"
		04	329	4	207	118	827	371	456	"	"
		05	328	4	247	77	942	368	574	"	"
		06	286	2	252	32	919	378	541	"	"
		07	236	0	181	55	511	205	306	"	"
		08	476	3	326	147	1272	541	731	"	"
		09	127	1	89	37	369	151	218	"	"
		10	227	0	183	44	609	247	362	"	"
		11	511	0	449	62	965	410	555	"	"
		12	293	1	239	53	967	395	572	"	"
		13	261	2	228	31	836	389	447	"	"
21			5107	22	4748	337	20639	9404	11235		
		01	241	5	210	26	775	319	456	MUN. S.MIGUEL DE TUCUMAN	SAN MIGUEL DE TUCUMAN
		02	249	1	226	22	857	372	485	"	"
		03	262	3	233	26	1028	384	644	"	"

CUADRO Nº 2.2 CONTINUACION

CODIGO		VIVIENDAS				POBLACION			MUNICIPIO O COMUNA	LOCALIDAD CENSAL O CONDICION DE RURAL O MIXTO
DPTO	084	TOTAL	COL	PARTICULARES		TOTAL	VARONES	MUJERES		
FRAC	RAD			OCUP	DESOC					
	04	359	0	301	58	1076	437	639	MUN. S.MIGUEL DE TUCUMAN	SAN MIGUEL DE TUCUMAN
	05	207	4	180	23	727	344	383	"	"
	06	292	0	278	14	1379	606	773	"	"
	07	359	1	335	23	1377	595	782	"	"
	08	224	0	180	44	684	295	389	"	"
	09	423	0	376	47	1421	596	825	"	"
	10	313	0	298	15	1375	620	755	"	"
	11	104	0	103	1	457	218	239	"	"
	12	249	8	237	4	994	478	516	"	"
	13	325	0	317	8	1590	736	854	"	"
	14	377	0	375	2	1746	836	910	"	"
	15	289	0	288	1	1322	684	638	"	"
	16	174	0	168	6	703	346	357	"	"
	17	144	0	139	5	605	285	320	"	"
	18	170	0	163	7	810	403	407	"	"
	19	346	0	341	5	1713	850	863	"	"
22		4222	2	4111	109	19760	9764	9996		
	01	342	2	335	5	1551	772	779	MUN. S.MIGUEL DE TUCUMAN	SAN MIGUEL DE TUCUMAN
	02	450	0	446	4	2084	980	1104	"	"
	03	247	0	244	3	1280	617	663	"	"
	04	249	0	246	3	1167	596	571	"	"
	05	284	0	280	4	1325	654	671	"	"
	06	193	0	190	3	934	479	455	"	"
	07	161	0	154	7	777	406	371	"	"
	08	395	0	378	17	1726	850	876	"	"
	09	432	0	405	27	1788	918	870	"	"
	10	85	0	80	5	354	184	170	"	RURAL
	11	272	0	271	1	1383	667	716	"	SAN MIGUEL DE TUCUMAN
	12	172	0	167	5	745	377	368	"	"
	13	265	0	253	12	1462	715	747	"	"
	14	391	0	383	8	1932	929	1003	"	"
	15	284	0	279	5	1252	620	632	"	"
23		3419	2	3228	189	14480	6645	7835		
	01	222	0	208	14	915	431	484	MUN. S.MIGUEL DE TUCUMAN	SAN MIGUEL DE TUCUMAN
	02	186	0	152	34	600	269	331	"	"
	03	156	0	142	14	535	240	295	"	"
	04	321	0	306	15	1265	548	717	"	"
	05	286	0	266	20	1171	515	656	"	"
	06	307	0	298	9	1456	658	798	"	"
	07	231	1	218	12	1007	453	554	"	"
	08	237	0	222	15	912	410	502	"	"
	09	271	0	243	28	1116	521	595	"	"
	10	297	0	293	4	1376	633	743	"	"
	11	315	1	307	7	1449	675	774	"	"
	12	238	0	227	11	1029	486	543	"	"
	13	174	0	173	1	879	427	452	"	"
	14	178	0	173	5	770	379	391	"	"
24		4683	3	4492	188	21411	10285	11126		
	01	204	1	198	5	1067	552	515	MUN. S.MIGUEL DE TUCUMAN	SAN MIGUEL DE TUCUMAN
	02	219	0	208	11	1095	531	564	"	"
	03	301	0	288	13	1236	556	682	"	"
	04	304	2	286	16	1349	659	690	"	"
	05	195	0	191	4	913	411	502	"	"
	06	274	0	260	14	1150	521	629	"	"
	07	159	0	154	5	752	339	413	"	"
	08	168	0	162	6	811	383	428	"	"
	09	293	0	288	5	1358	640	718	"	"
	10	268	0	248	20	1100	519	581	"	"
	11	182	0	182	0	868	432	436	"	"
	12	241	0	236	5	1115	542	573	"	"
	13	362	0	343	19	1711	869	842	"	"
	14	353	0	341	12	1539	744	795	"	"
	15	185	0	178	7	932	439	493	"	"
	16	172	0	162	10	755	363	392	"	"
	17	429	0	412	17	2061	1001	1060	"	"

CUADRO Nº2.2 CONTINUACION

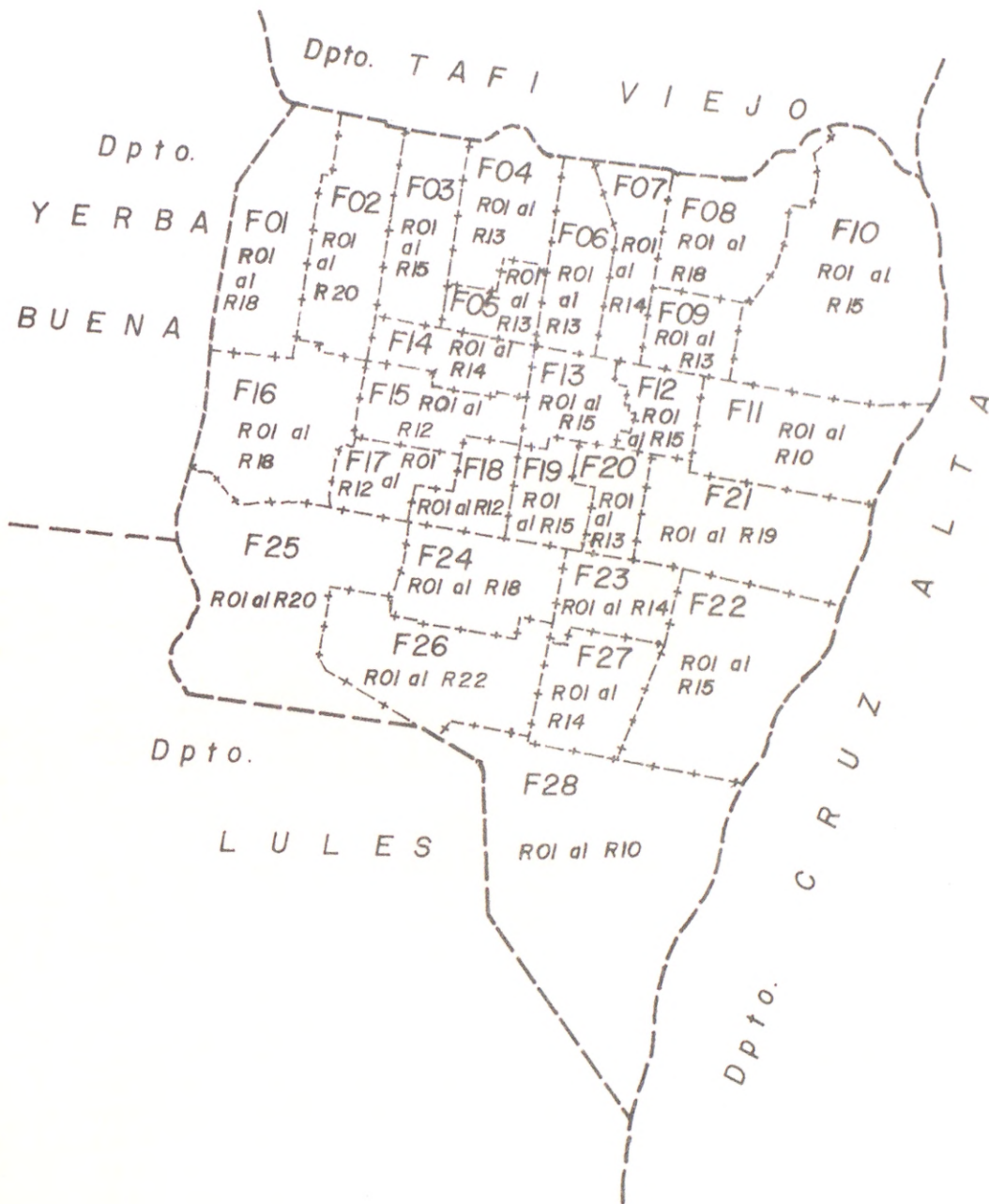
CODIGO		VIVIENDAS				POBLACION			MUNICIPIO O COMUNA	LOCALIDAD CENSAL O CONDICION DE RURAL O MIXTO
DPTO	084	TOTAL	COL	PARTICULARES		TOTAL	VARONES	MUJERES		
FRAC	RAD			OCUP	DESOC					
	18	374	0	355	19	1597	784	813	MUN. S.MIGUEL DE TUCUMAN	SAN MIGUEL DE TUCUMAN
25		6549	0	6279	270	30455	14995	15460	MUN. S.MIGUEL DE TUCUMAN	SAN MIGUEL DE TUCUMAN
	01	463	0	445	18	2126	1023	1103	"	"
	02	263	0	249	14	1211	595	616	"	"
	03	257	0	241	16	1012	479	533	"	"
	04	207	0	190	17	901	444	457	"	"
	05	328	0	322	6	1616	787	829	"	"
	06	308	0	298	10	1537	786	751	"	"
	07	499	0	474	25	2450	1208	1242	"	"
	08	383	0	372	11	1857	930	927	"	"
	09	294	0	288	6	1491	732	759	"	"
	10	328	0	316	12	1429	696	733	"	"
	11	231	0	222	9	1141	564	577	"	"
	12	425	0	412	13	1869	908	961	"	"
	13	456	0	447	9	2424	1220	1204	"	"
	14	514	0	495	19	2371	1178	1193	"	"
	15	447	0	446	1	2515	1219	1296	"	"
	16	274	0	263	11	1085	514	571	"	"
	17	227	0	222	5	940	458	482	"	"
	18	210	0	186	24	776	397	379	"	"
	19	342	0	306	36	1370	691	679	"	"
	20	93	0	85	8	334	166	168	"	RURAL
26		6318	2	5999	317	29247	14525	14722	MUN. S.MIGUEL DE TUCUMAN	SAN MIGUEL DE TUCUMAN
	01	309	0	296	13	1566	766	800	"	"
	02	285	0	282	3	1532	779	753	"	"
	03	173	0	170	3	927	444	483	"	"
	04	181	0	178	3	955	499	456	"	"
	05	278	0	250	28	1318	673	645	"	"
	06	345	0	220	125	1186	580	606	"	"
	07	581	0	561	20	2467	1170	1297	"	"
	08	218	0	213	5	1096	531	565	"	"
	09	191	0	187	4	972	484	488	"	"
	10	221	0	219	2	1141	582	559	"	"
	11	221	0	220	1	1106	573	533	"	"
	12	338	0	332	6	1453	724	729	"	"
	13	242	0	221	21	1043	525	518	"	"
	14	350	1	336	13	1493	758	735	"	"
	15	494	0	471	23	2088	1069	1019	"	"
	16	328	0	324	4	1567	784	783	"	"
	17	240	1	234	5	1327	658	669	"	"
	18	384	0	371	13	1520	720	800	"	"
	19	324	0	313	11	1515	744	771	"	"
	20	194	0	191	3	867	413	454	"	"
	21	189	0	179	10	934	449	485	"	"
	22	232	0	231	1	1174	600	574	"	"
27		3950	0	3816	134	17865	8652	9213	MUN. S.MIGUEL DE TUCUMAN	SAN MIGUEL DE TUCUMAN
	01	238	0	233	5	1085	509	576	"	"
	02	364	0	349	15	1694	811	883	"	"
	03	241	0	235	6	1135	542	593	"	"
	04	293	0	286	7	1270	593	677	"	"
	05	320	0	310	10	1431	682	749	"	"
	06	301	0	292	9	1394	691	703	"	"
	07	280	0	271	9	1218	622	596	"	"
	08	213	0	201	12	948	480	468	"	"
	09	309	0	292	17	1416	697	719	"	"
	10	228	0	224	4	1174	588	586	"	"
	11	187	0	183	4	929	476	453	"	"
	12	263	0	243	20	1097	518	579	"	"
	13	420	0	408	12	1854	880	974	"	"
	14	293	0	289	4	1220	563	657	"	"
28		2802	1	2675	126	12140	5934	6206	MUN. S.MIGUEL DE TUCUMAN	SAN MIGUEL DE TUCUMAN
	01	447	1	419	27	1915	947	968	"	"
	02	264	0	252	12	1111	538	573	"	"
	03	298	0	296	2	1292	615	677	"	"

CUADRO N° 2.2 CONTINUACION

CODIGO		VIVIENDAS				POBLACION			MUNICIPIO O COMUNA	LOCALIDAD CENSAL O CONDICION DE RURAL O MIXTO
DPTO 084		TOTAL	COL	PARTICULARES		TOTAL	VARONES	MUJERES		
FRAC	RAD			OCUP	DESOC					
	04	217	0	210	7	1021	480	541	MUN. S.MIGUEL DE TUCUMAN	SAN MIGUEL DE TUCUMAN
	05	249	0	234	15	1108	517	591	"	"
	06	412	0	378	34	1680	830	850	"	"
	07	245	0	236	9	1016	505	511	"	"
	08	235	0	234	1	961	470	491	"	"
	09	383	0	365	18	1811	903	908	"	"
	10	52	0	51	1	225	129	96	"	RURAL

DEPARTAMENTO CAPITAL

DIVISION CENSAL
-CENSO 1991-



ESCALA:
1: 100.000

VIVIENDAS PARTICULARES Y COLECTIVAS, POBLACION POR SEXO, MUNICIPIO O COMUNA CORRESPONDIENTE
Y NOMBRE DE LA LOCALIDAD CENSAL O CONDICION DE RURAL SEGUN DIVISION CENSAL
-CENSO 1991-

DEPARTAMENTO CRUZ ALTA

CODIGO		VIVIENDAS				POBLACION			MUNICIPIO O COMUNA	LOCALIDAD CENSAL O CONDICION DE RURAL O MIXTO
DPTO	014	TOTAL	COL	PARTICULARES		TOTAL	VARONES	MUJERES		
FRAC	RAD			OCUP	DESOC					
TOTAL DPTO		28586	17	26952	1617	131860	65907	65953		
01		5270	2	4991	277	24528	12180	12348	MUN. ALDERETES	RURAL
	01	266	0	242	24	1082	543	539	"	"
	02	103	0	95	8	461	241	220	"	"
	03	249	1	234	14	1279	670	609	"	"
	04	309	0	288	21	1338	686	652	"	"
	05	192	0	171	21	871	432	439	"	"
	06	395	0	361	34	1711	861	850	"	LOS GUTIERREZ
	07	432	0	401	31	1924	951	973	"	"
	08	414	0	404	10	1914	929	985	"	ALDERETES
	09	368	0	351	17	2016	995	1021	"	"
	10	246	0	234	12	1151	564	587	"	"
	11	225	1	216	8	978	481	497	"	"
	12	286	0	270	16	1325	636	689	"	"
	13	306	0	295	11	1396	687	709	"	"
	14	271	0	266	5	1413	692	721	"	EL CORTE
	15	358	0	348	10	1620	799	821	"	"
	16	254	0	254	0	1277	632	645	"	"
	17	246	0	231	15	1097	551	546	"	"
	18	350	0	330	20	1675	830	845	"	"
02		1453	0	1328	125	6305	3227	3078	C. LA FLORIDA Y LUISIANA	RURAL
	01	54	0	51	3	264	143	121	"	"
	02	51	0	50	1	311	166	145	"	"
	03	87	0	56	31	338	188	150	"	"
	04	102	0	96	6	441	224	217	"	"
	05	101	0	91	10	375	194	181	"	"
	06	76	0	63	13	262	138	124	"	"
	07	271	0	239	32	1179	596	583	"	LA FLORIDA
	08	274	0	260	14	1246	621	625	"	"
	09	228	0	220	8	1046	536	510	"	ING. LA FLORIDA
	10	209	0	202	7	843	421	422	"	"
03		392	0	334	58	1619	887	732	C. LOS PEREZ	RURAL
	01	210	0	168	42	866	480	386	"	"
	02	85	0	78	7	377	196	181	"	"
	03	31	0	25	6	124	71	53	"	"
	04	66	0	63	3	252	140	112	"	"
04		529	0	492	37	2129	1090	1039	C. LAS CEJAS	RURAL
	01	33	0	29	4	143	73	70	"	"
	02	110	0	101	9	441	247	194	"	"
	03	197	0	185	12	820	406	414	"	LAS CEJAS
	04	189	0	177	12	725	364	361	"	"
05		414	0	393	21	1851	1047	804	C. LOS PEREYRA	RURAL
	01	20	0	20	0	117	64	53	"	"
	02	71	0	68	3	340	190	150	"	"
	03	127	0	123	4	537	288	249	"	"
	04	59	0	56	3	254	154	100	"	"
	05	68	0	61	7	291	174	117	"	"
	06	69	0	65	4	312	177	135	"	"
06		1649	2	1480	167	7360	3672	3688	C. LOS RALOS	RURAL
	01	108	0	105	3	579	307	272	"	"
	02	142	0	46	96	264	129	135	"	"
	03	7	0	7	0	35	18	17	"	"
	04	16	0	16	0	75	43	32	"	"
	05	8	0	8	0	25	16	9	"	"
	06	11	0	11	0	56	27	29	"	"
	07	69	0	67	2	367	180	187	"	"

CUADRO N° 2.3 CONTINUACION

CODIGO		VIVIENDAS				POBLACION			MUNICIPIO O COMUNA	LOCALIDAD CENSAL O CONDICION DE RURAL O MIXTO	
DPTO	014	TOTAL	COL	PARTICULARES		TOTAL	VARONES	MUJERES			
FRAC	RAD			OCUP	DESOC						
		08	133	0	127	6	567	277	290	C.LOS RALOS	VILLA TERCERA
		09	268	1	264	3	1219	599	620	"	VILLA RECASTE
		10	270	0	246	24	1283	615	668	"	EX-ING.LOS RALOS
		11	263	0	248	15	1351	688	663	"	"
		12	354	1	335	18	1539	773	766	"	"
07			2004	1	1815	188	8821	4566	4255		
		01	160	0	120	40	680	359	321	C.RANCHILLOS Y SAN MIGUEL	RURAL
		02	23	0	19	4	104	56	48	"	"
		03	197	0	180	17	836	441	395	"	"
		04	161	0	161	0	808	421	387	"	"
		05	44	1	30	13	171	91	80	"	"
		06	138	0	126	12	598	317	281	"	"
		07	59	0	48	11	260	149	111	"	"
		08	187	0	165	22	690	369	321	"	"
		09	46	0	41	5	218	112	106	"	"
		10	221	0	204	17	982	470	512	"	RANCHILLOS
		11	288	0	267	21	1375	713	662	"	"
		12	235	0	222	13	1039	525	514	"	"
		13	245	0	232	13	1060	543	517	"	"
08			500	0	446	54	2244	1158	1086		
		01	74	0	66	8	327	172	155	C.EL NARANJITO	RURAL
		02	65	0	63	2	322	174	148	"	"
		03	104	0	82	22	465	227	238	"	"
		04	64	0	60	4	305	164	141	"	"
		05	128	0	115	13	567	272	295	"	"
		06	65	0	60	5	258	149	109	"	"
09			625	1	579	45	2775	1432	1343		
		01	144	0	138	6	662	332	330	C.EL BRACHO Y EL CEVILAR	RURAL
		02	111	0	108	3	510	264	246	"	"
		03	109	0	101	8	530	268	262	"	"
		04	68	0	60	8	277	144	133	"	"
		05	90	1	82	7	369	196	173	"	EL BRACHO
		06	103	0	90	13	427	228	199	"	RURAL
10			361	1	322	38	1482	784	698		
		01	120	0	118	2	584	303	281	C.LOS BULACIOS Y LOS VILLAGRA	RURAL
		02	111	1	93	17	447	239	208	"	"
		03	130	0	111	19	451	242	209	"	"
11			682	0	607	75	2714	1386	1328		
		01	331	0	288	43	1286	648	638	C.SAN ANDRES	RURAL
		02	177	0	160	17	696	362	334	"	"
		03	58	0	54	4	244	122	122	"	"
		04	116	0	105	11	488	254	234	"	"
12			3854	4	3715	135	17961	8852	9109		
		01	160	0	159	1	726	363	363	MUN.BANDA DEL RIO SALI	RURAL
		02	159	0	153	6	778	414	364	"	"
		03	257	0	246	11	1205	613	592	"	"
		04	248	0	232	16	1120	555	565	"	"
		05	284	0	279	5	1266	605	661	"	LASTENIA
		06	299	0	286	13	1466	696	770	"	"
		07	353	3	336	14	1654	836	818	"	"
		08	391	1	378	12	1822	885	937	"	"
		09	210	0	208	2	948	461	487	"	"
		10	265	0	259	6	1271	599	672	"	"
		11	386	0	370	16	1789	903	886	"	"
		12	285	0	280	5	1403	672	731	"	"
		13	402	0	391	11	1885	950	935	"	"
		14	28	0	27	1	121	59	62	TERRITORIO SIN JURISDICCION	RURAL
		15	127	0	111	16	507	241	266	"	PACARA
13			3771	0	3697	74	18976	9401	9575		
		01	290	0	283	7	1507	753	754	MUN.BANDA DEL RIO SALI	BANDA DEL RIO SALI
		02	239	0	238	1	1349	648	701	"	"

CUADRO N° 2.3 CONTINUACION

CODIGO		VIVIENDAS				POBLACION			MUNICIPIO O COMUNA	LOCALIDAD CENSAL O CONDICION DE RURAL O MIXTO
DPTO 014		TOTAL	COL	PARTICULARES		TOTAL	VARONES	MUJERES		
FRAC	RAD			OCUP	DESOC					
	03	317	0	314	3	1727	852	875	MUN.BANDA DEL RIO SALI	BANDA DEL RIO SALI
	04	442	0	435	7	2136	1039	1097	"	"
	05	412	0	405	7	2126	1060	1066	"	"
	06	259	0	257	2	1154	572	582	"	"
	07	281	0	277	4	1386	682	704	"	"
	08	345	0	342	3	1763	873	890	"	"
	09	191	0	185	6	898	430	468	"	"
	10	287	0	269	18	1469	707	762	"	"
	11	323	0	320	3	1598	802	796	"	"
	12	385	0	372	13	1863	983	880	"	"
14		1448	0	1365	83	7001	3488	3513		
	01	15	0	12	3	50	27	23	C.DELFIN GALLO	RURAL
	02	24	0	24	0	120	66	54	"	"
	03	42	0	34	8	249	131	118	"	"
	04	38	0	38	0	364	191	173	"	"
	05	290	0	272	18	1249	628	621	"	EL PARAISO
	06	375	0	366	9	1789	888	901	"	EX-ING.ESPERANZA
	07	369	0	347	22	1688	818	870	"	"
	08	295	0	272	23	1492	739	753	"	EX-ING.LUJAN
15		1307	0	1258	49	6703	3402	3301		
	01	193	0	189	4	1027	517	510	C.COLOMBRES	MIXTO(1)
	02	142	0	136	6	765	392	373	"	RURAL
	03	43	0	43	0	191	103	88	"	"
	04	176	0	173	3	949	494	455	"	MIXTO(2)
	05	60	0	56	4	312	161	151	"	RURAL
	06	316	0	303	13	1549	763	786	"	ING.C.ALTA-COLOMBRES
	07	377	0	358	19	1910	972	938	"	"
16		4327	6	4130	191	19391	9335	10056		
	01	12	0	12	0	56	32	24	MUN.BANDA DEL RIO SALI	RURAL
	02	366	0	343	23	1571	714	857	"	BANDA DEL RIO SALI
	03	270	3	249	18	1095	521	574	"	"
	04	202	1	190	11	872	397	475	"	"
	05	275	0	267	8	1233	581	652	"	"
	06	221	0	214	7	1058	534	524	"	"
	07	234	0	229	5	966	464	502	"	"
	08	213	1	199	13	993	494	499	"	"
	09	235	0	223	12	980	445	535	"	"
	10	229	0	212	17	952	453	499	"	"
	11	205	0	200	5	934	445	489	"	"
	12	194	0	182	12	895	424	471	"	"
	13	304	0	300	4	1359	653	706	"	"
	14	292	0	288	4	1402	691	711	"	"
	15	329	0	312	17	1562	785	777	"	"
	16	380	1	354	25	1871	930	941	"	"
	17	366	0	356	10	1592	772	820	"	BARRIO AEROPUERTO

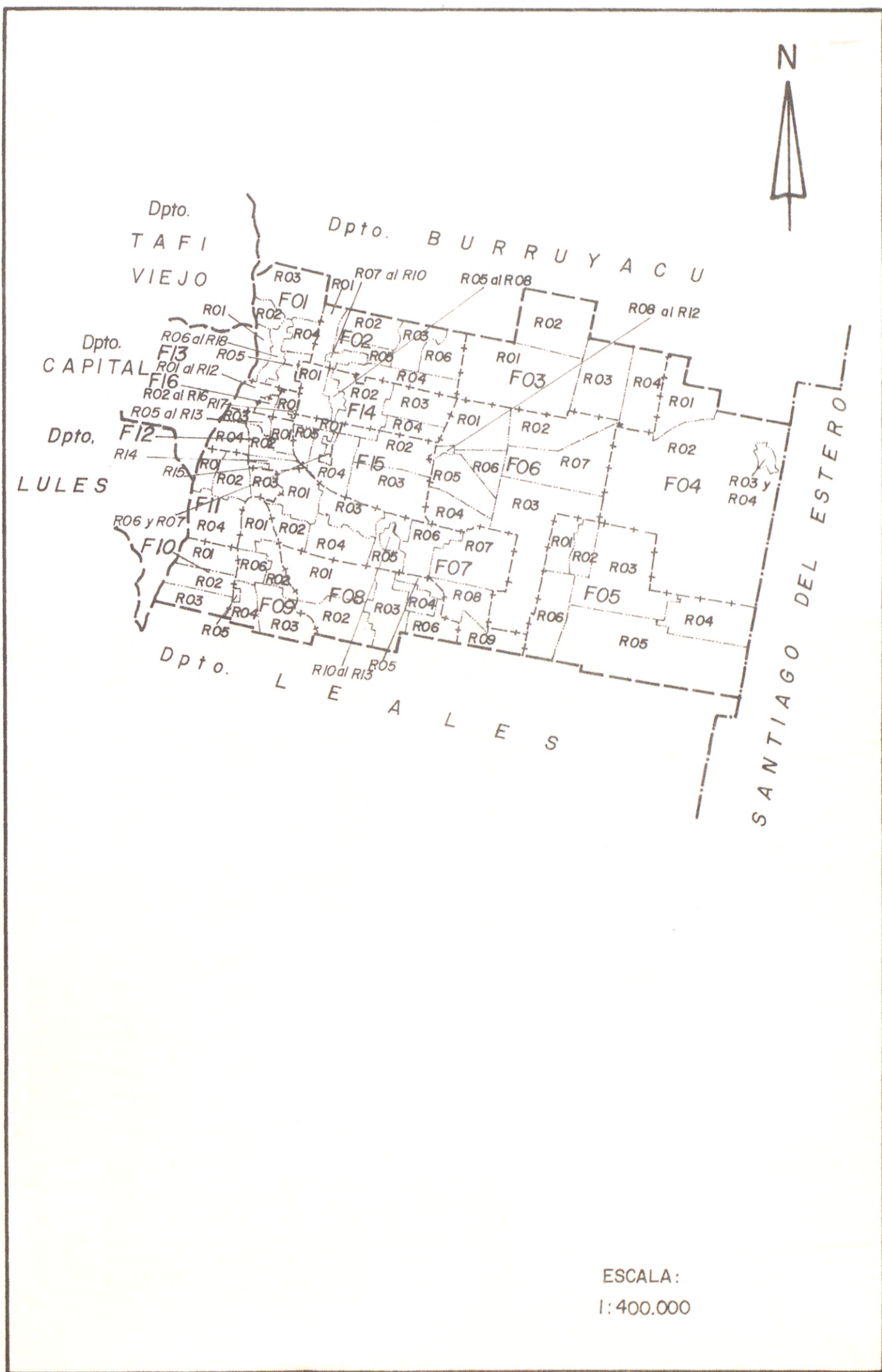
RADIOS MIXTOS

(1) F15 R01 SEGMENTOS 03 AL A7,CORRESPONDEN A LA LOCALIDAD CENSAL COLONIA LOTE 11

(2) F15 R04 SEGMENTOS 01,06,07,CORRESPONDEN A LA LOCALIDAD CENSAL FINCA LOPEZ Y BARRIO PROGRESO

DEPARTAMENTO CRUZ ALTA

DIVISION CENSAL
-CENSO 1991-



VIVIENDAS PARTICULARES Y COLECTIVAS, POBLACION POR SEXO, MUNICIPIO O COMUNA CORRESPONDIENTE
 Y NOMBRE DE LA LOCALIDAD CENSAL O CONDICION DE RURAL SEGUN DIVISION CENSAL
 -CENSO 1991-

DEPARTAMENTO CHICLIGASTA

CODIGO		VIVIENDAS				POBLACION			MUNICIPIO O COMUNA	LOCALIDAD CENSAL O CONDICION DE RURAL O MIXTO
DPTO	021	TOTAL	COL	PARTICULARES		TOTAL	VARONES	MUJERES		
FRAC	RAD			OCUP	DESOC					
TOTAL DPTO		14810	23	13669	1118	63553	31661	31892		
1		1150	0	1072	78	4911	2606	2305		
	01	17	0	8	9	13	10	3	C.ALPACHIRI Y EL MOLINO	RURAL
	02	90	0	85	5	327	182	145	"	"
	03	9	0	7	2	23	13	10	"	"
	04	196	0	184	12	926	475	451	"	"
	05	226	0	220	6	929	490	439	MUN. CONCEPCION	"
	06	96	0	92	4	401	220	181	C.ALPACHIRI Y EL MOLINO	"
	07	52	0	48	4	309	179	130	"	"
	08	143	0	137	6	673	359	314	"	"
	09	193	0	168	25	781	397	384	"	"
	10	128	0	123	5	529	281	248	"	ALPACHIRI
2		1351	0	1110	241	5289	2787	2502		
	01	100	0	84	16	360	205	155	C.ARCADIA	RURAL
	02	114	0	85	29	359	188	171	"	"
	03	96	0	80	16	449	228	221	"	"
	04	177	0	122	55	562	297	265	"	"
	05	268	0	255	13	1236	608	628	"	ARCADIA
	06	206	0	139	67	659	352	307	"	RURAL
	07	139	0	117	22	572	326	246	"	"
	08	121	0	110	11	528	271	257	"	"
	09	130	0	118	12	564	312	252	"	MIXTO (1)
3		584	0	546	38	2409	1248	1161		
	01	128	0	120	8	532	272	260	C.GASTONA Y BELICHA	RURAL
	02	169	0	159	10	676	358	318	"	"
	03	157	0	144	13	678	346	332	"	"
	04	130	0	123	7	523	272	251	"	"
4		1756	2	1538	216	6791	3454	3337		
	01	141	0	113	28	565	291	274	C.TRINIDAD Y MEDINAS	RURAL
	02	81	0	75	6	263	148	115	"	"
	03	123	0	107	16	569	306	263	"	"
	04	37	0	36	1	141	65	76	"	"
	05	29	0	26	3	115	63	52	"	"
	06	123	0	110	13	492	260	232	"	"
	07	237	2	199	36	947	469	478	"	MEDINA
	08	453	0	377	76	1592	784	808	"	LA TRINIDAD
	09	295	0	274	21	1254	639	615	"	"
	10	237	0	221	16	853	429	424	"	"
5		1003	0	943	60	4610	2392	2218		
	01	162	0	155	7	717	407	310	C.ALTO VERDE Y LOS GUCHEA	RURAL
	02	172	0	167	5	896	458	438	"	"
	03	174	0	165	9	775	395	380	"	"
	04	52	0	52	0	284	148	136	"	"
	05	45	0	34	11	163	89	74	"	"
	06	194	0	183	11	883	440	443	"	ALTO VERDE
	07	204	0	187	17	892	455	437	"	"
6		4148	6	3931	211	18883	9115	9768		
	01	5	0	5	0	11	7	4	MUN. CONCEPCION	RURAL
	02	245	0	234	11	1468	743	725	"	CONCEPCION
	03	391	0	371	20	1753	855	898	"	"
	04	770	0	751	19	3897	1916	1981	"	"
	05	337	0	318	19	1357	641	716	"	"
	06	332	3	293	36	1243	571	672	"	"
	07	331	0	323	8	1428	685	743	"	"
	08	153	0	147	6	704	308	396	"	"
	09	173	0	153	20	762	370	392	"	"

CUADRO N° 2.4 CONTINUACION

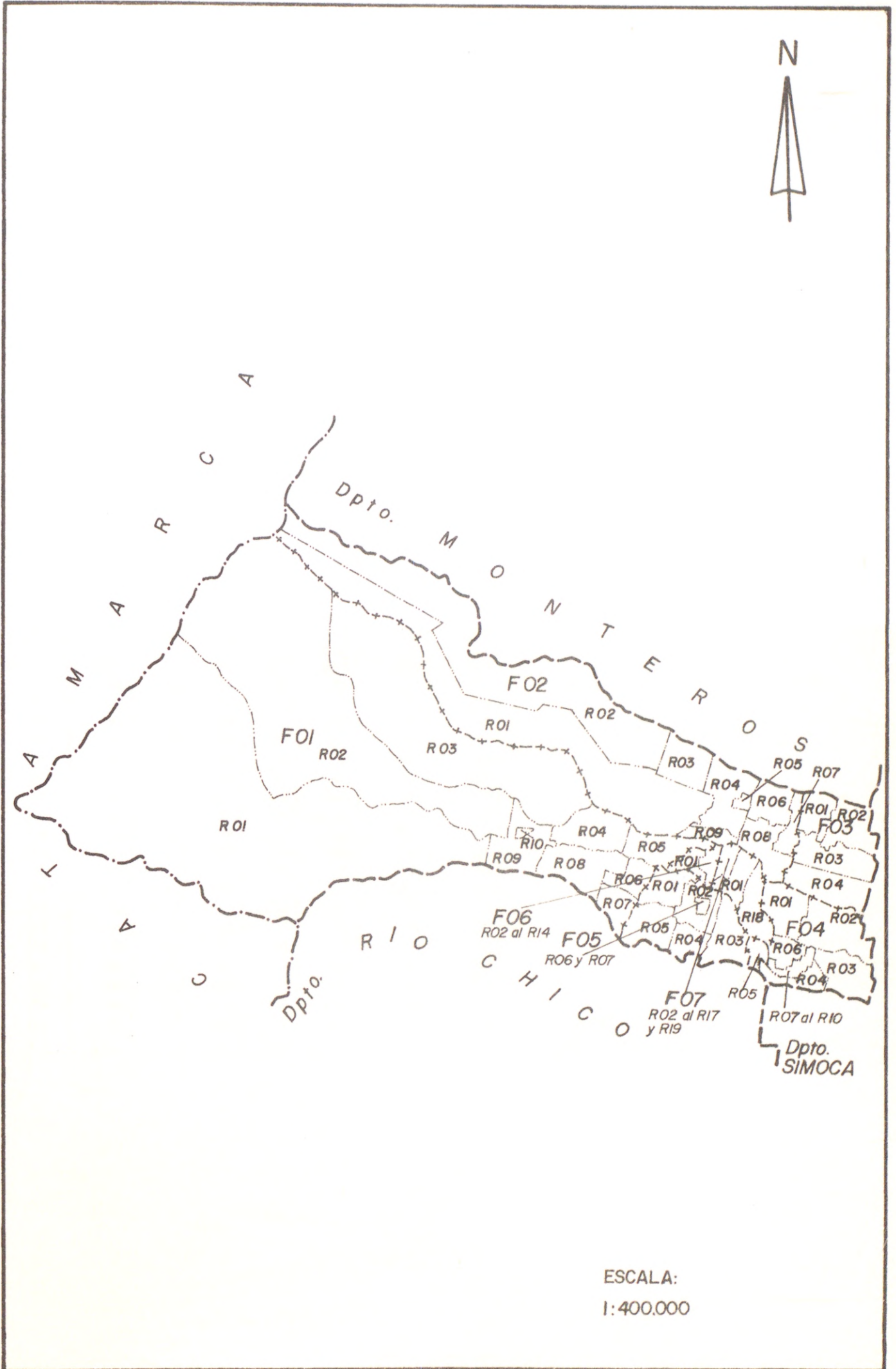
CODIGO		VIVIENDAS				POBLACION			MUNICIPIO O COMUNA	LOCALIDAD CENSAL O CONDICION DE RURAL O MIXTO
DPTO	021	TOTAL	COL	PARTICULARES		TOTAL	VARONES	MUJERES		
FRAC	RAD			OCUP	DESOC					
	10	316	1	298	17	1427	674	753	MUN. CONCEPCION	CONCEPCION
	11	194	0	194	0	845	433	412	"	"
	12	289	1	281	7	1319	600	719	"	"
	13	243	1	215	27	1110	544	566	"	"
	14	369	0	348	21	1559	768	791	"	"
7		4818	15	4529	274	20660	10059	10601		
	01	220	0	214	6	940	503	437	MUN. CONCEPCION	RURAL
	02	245	2	231	12	1030	496	534	"	CONCEPCION
	03	175	1	167	7	870	496	374	"	"
	04	158	0	143	15	656	329	327	"	"
	05	175	0	170	5	839	413	426	"	"
	06	359	1	333	25	1403	613	790	"	"
	07	358	0	289	69	1293	595	698	"	"
	08	177	5	170	2	683	274	409	"	"
	09	245	0	239	6	1096	542	554	"	"
	10	223	0	214	9	876	441	435	"	"
	11	208	6	191	11	755	327	428	"	"
	12	256	0	251	5	1055	478	577	"	"
	13	175	0	163	12	757	335	422	"	"
	14	234	0	228	6	1070	543	527	"	"
	15	258	0	252	6	1198	568	630	"	"
	16	222	0	216	6	1068	521	547	"	"
	17	552	0	533	19	2677	1337	1340	"	"
	18	181	0	156	25	739	389	350	"	RURAL
	19	397	0	369	28	1655	859	796	"	CONCEPCION

RADIOS MIXTOS

(1) F02 R09 SEGMENTOS 80 AL 84, CORRESPONDEN A LA LOCALIDAD CENSAL BARRIO SAN ROQUE

DEPARTAMENTO CHICLIGASTA

DIVISION CENSAL
-CENSO 1991-



VIVIENDAS PARTICULARES Y COLECTIVAS, POBLACION POR SEXO, MUNICIPIO O COMUNA CORRESPONDIENTE
 Y NOMBRE DE LA PLANTA URBANA O CONDICION DE RURAL SEGUN DIVISION CENSAL
 -CENSO 1991-

CODIGO		VIVIENDAS				POBLACION			MUNICIPIO O COMUNA	LOCALIDAD CENSAL O CONDICION DE RURAL O MIXTO
DPTO 028		TOTAL	COL	PARTICULARES		TOTAL	VARONES	MUJERES		
FRAC	RAD			OCUP	DESOC					
TOTAL DPTO		6085	5	5550	530	26641	13636	13005		
01		3019	5	2833	181	13594	6756	6838	MUN.FAMAILLA	FAMAILLA
	01	366	0	340	26	1653	844	809	"	"
	02	286	0	267	19	1337	696	641	"	"
	03	262	2	245	15	1198	580	618	"	"
	04	255	0	205	50	940	479	461	"	"
	05	214	0	207	7	976	473	503	"	"
	06	261	3	245	13	1022	482	540	"	"
	07	201	0	195	6	968	467	501	"	"
	08	219	0	217	2	945	484	461	"	"
	09	150	0	136	14	589	276	313	"	"
	10	198	0	190	8	849	418	431	"	"
	11	265	0	246	19	1077	532	545	"	"
	12	342	0	340	2	2040	1025	1015	"	"
02		875	0	781	94	4012	2140	1872	MUN.FAMAILLA	RURAL
	01	15	0	13	2	49	22	27	"	"
	02	80	0	69	11	382	221	161	"	"
	03	178	0	174	4	916	489	427	"	"
	04	84	0	54	30	260	136	124	"	"
	05	57	0	52	5	266	124	142	"	"
	06	190	0	176	14	928	482	446	"	"
	07	271	0	243	28	1211	666	545	"	"
03		2191	0	1936	255	9035	4740	4295	MUN.FAMAILLA	RURAL
	01	23	0	14	9	61	42	19	"	"
	02	102	0	95	7	427	222	205	"	"
	03	21	0	19	2	105	62	43	"	"
	04	98	0	75	23	372	197	175	"	"
	05	91	0	85	6	381	197	184	"	"
	06	174	0	152	22	652	350	302	"	"
	07	155	0	137	18	641	326	315	"	"
	08	46	0	26	20	118	69	49	"	"
	09	88	0	75	13	305	166	139	"	"
	10	114	0	100	14	409	224	185	"	"
	11	115	0	85	30	357	193	164	"	"
	12	124	0	109	15	565	288	277	"	"
	13	46	0	22	24	165	76	89	"	"
	14	16	0	15	1	72	47	25	"	"
	15	72	0	39	33	177	83	94	"	"
	16	154	0	150	4	844	446	398	"	"
	17	233	0	229	4	1078	567	511	"	"
	18	242	0	239	3	1106	553	553	"	"
	19	277	0	270	7	1200	632	568	"	"

DEPARTAMENTO FAMAILLA

DIVISION CENSAL
-CENSO 1991-



VIVIENDAS PARTICULARES Y COLECTIVAS, POBLACION POR SEXO, MUNICIPIO O COMUNA CORRESPONDIENTE
Y NOMBRE DE LA PLANTA URBANA O CONDICION DE RURAL SEGUN DIVISION CENSAL

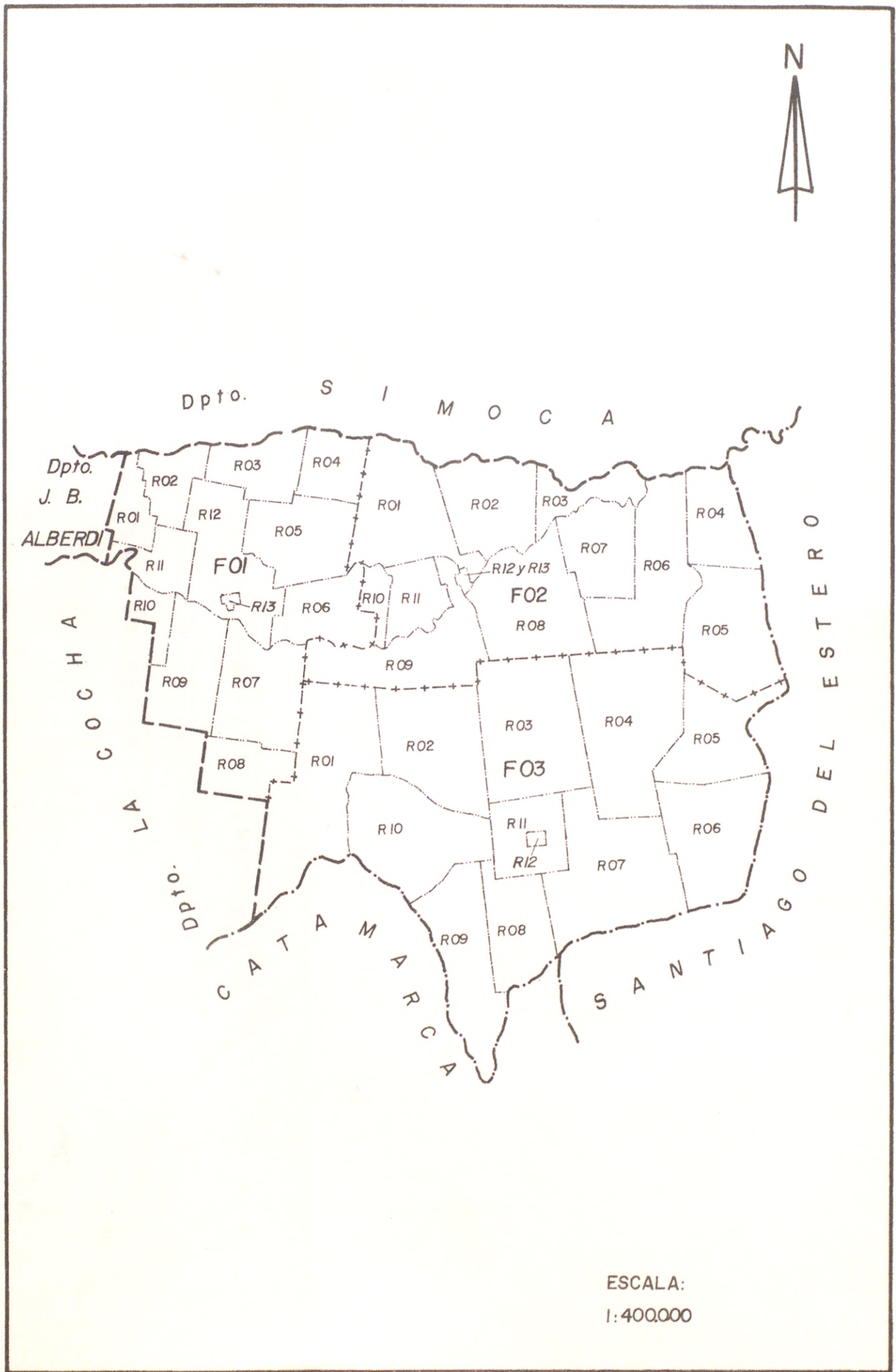
-CENSO 1991-

DEPARTAMENTO GRANEROS

CODIGO DPTO 035	VIVIENDAS				POBLACION			MUNICIPIO O COMUNA	LOCALIDAD CENSAL O CONDICION DE RURAL O MIXTO		
	FRAC	RAD	TOTAL	COL	PARTICULARES		TOTAL			VARONES	MUJERES
					OCUP	DESOC					
TOTAL DPTO			2956	9	2729	218	11834	6342	5492		
01			1024	0	951	73	4531	2463	2068		
01			141	0	130	11	706	375	331	MUN. GRANEROS	RURAL
02			52	0	44	8	213	121	92	"	"
03			50	0	48	2	233	133	100	"	"
04			19	0	19	0	71	40	31	"	"
05			24	0	21	3	73	42	31	"	"
06			46	0	46	0	189	107	82	"	"
07			23	0	22	1	87	48	39	"	"
08			18	0	14	4	65	47	18	"	"
09			50	0	50	0	238	138	100	"	"
10			53	0	53	0	239	145	94	"	"
11			127	0	123	4	604	325	279	"	"
12			77	0	68	9	336	193	143	"	"
13			344	0	313	31	1477	749	728	"	GRANEROS
02			1134	9	1023	102	4175	2159	2016		
01			15	0	12	3	49	26	23	C.LAMADRID	RURAL
02			36	0	35	1	125	68	57	"	"
03			19	0	18	1	66	41	25	"	"
04			32	0	32	0	189	91	98	"	"
05			74	0	64	10	284	151	133	"	"
06			81	0	73	8	334	184	150	"	"
07			58	0	54	4	254	147	107	"	"
08			49	0	41	8	169	91	78	"	"
09			39	0	35	4	131	70	61	"	"
10			21	0	20	1	55	30	25	"	"
11			19	0	15	4	48	34	14	"	"
12			366	9	329	28	1281	641	640	"	LAMADRID
13			325	0	295	30	1190	585	605	"	"
03			798	0	755	43	3128	1720	1408		
01			99	0	98	1	387	217	170	C.TACO RALO	RURAL
02			36	0	36	0	134	68	66	"	"
03			33	0	33	0	106	63	43	"	"
04			41	0	41	0	173	108	65	"	"
05			45	0	41	4	225	126	99	"	"
06			13	0	12	1	51	28	23	"	"
07			61	0	61	0	286	163	123	"	"
08			24	0	24	0	108	58	50	"	"
09			24	0	24	0	85	49	36	"	"
10			86	0	82	4	357	199	158	"	"
11			43	0	42	1	232	130	102	"	"
12			293	0	261	32	984	511	473	"	TACO RALO

DEPARTAMENTO GRANEROS

DIVISION CENSAL
-CENSO 1991-



ESCALA:
1:400.000

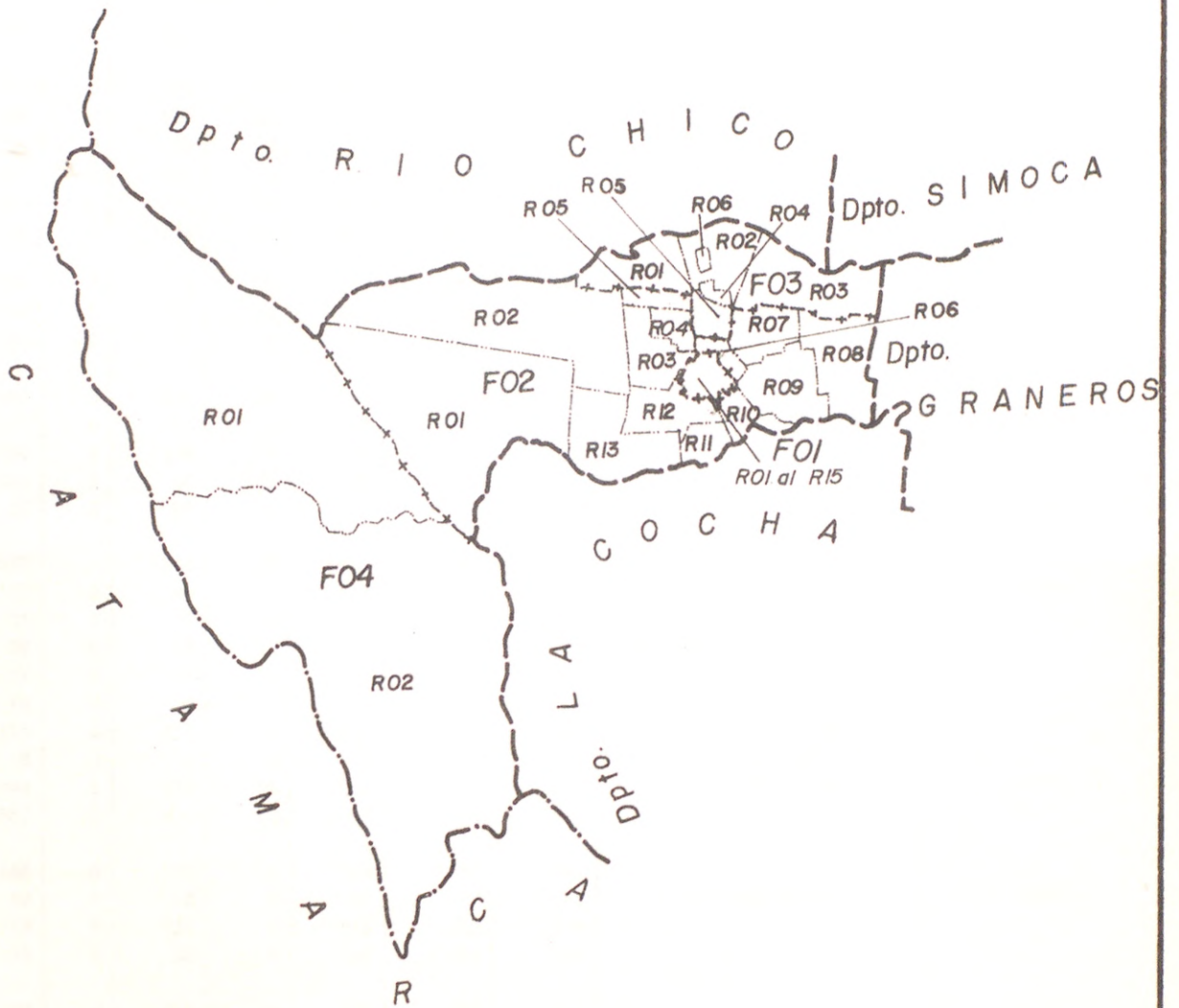
VIVIENDAS PARTICULARES Y COLECTIVAS, POBLACION POR SEXO, MUNICIPIO O COMUNA CORRESPONDIENTE
 Y NOMBRE DE LA LOCALIDAD CENSAL O CONDICION DE RURAL SEGUN DIVISION CENSAL
 -CENSO 1991-

DEPARTAMENTO JUAN B. ALBERDI

CODIGO	VIVIENDAS				POBLACION			MUNICIPIO O COMUNA	LOCALIDAD CENSAL O CONDICION DE RURAL O MIXTO
	DPTO 042	TOTAL	COL	PARTICULARES	TOTAL	VARONES	MUJERES		
FRAC	RAD		OCUP	DESOC					
TOTAL		5676	4	5114	558	24368	12093	12275	
DPTO									
01		3562	4	3088	470	14446	6861	7585	MUN. JUAN B. ALBERDI
	1	292	0	264	28	1150	549	601	"
	2	221	0	208	13	994	498	496	"
	3	187	0	174	13	863	429	434	"
	4	230	2	214	14	839	382	457	"
	5	336	1	302	33	1521	740	781	"
	6	230	0	218	12	1039	498	541	"
	7	193	0	183	10	716	333	383	"
	8	348	0	335	13	1553	740	813	"
	9	171	0	161	10	659	302	357	"
	10	211	0	185	26	801	361	440	"
	11	127	0	125	2	632	316	316	"
	12	191	1	185	5	851	382	469	"
	13	315	0	28	287	104	48	56	"
	14	309	0	307	2	1511	693	818	"
	15	201	0	199	2	1213	590	623	"
02		1339	0	1293	46	6550	3457	3093	TERRITORIO SIN JURISDICCION
	1	129	0	129	0	562	312	250	"
	2	40	0	40	0	239	132	107	"
	3	72	0	68	4	284	156	128	MUN. JUAN B. ALBERDI
	4	52	0	46	6	234	125	109	"
	5	56	0	54	2	239	137	102	TERRITORIO SIN JURISDICCION
	6	49	0	44	5	262	138	124	MUN. JUAN B. ALBERDI
	7	53	0	49	4	201	120	81	"
	8	130	0	126	4	629	359	270	TERRITORIO SIN JURISDICCION
	9	208	0	196	12	1048	522	526	MUN. JUAN B. ALBERDI
	10	81	0	77	4	404	201	203	"
	11	241	0	238	3	1225	610	615	"
	12	151	0	149	2	777	393	384	"
	13	77	0	77	0	446	252	194	TERRITORIO SIN JURISDICCION
03		646	0	612	34	2893	1509	1384	C. VILLA BELGRANO
	1	57	0	54	3	249	132	117	"
	2	99	0	96	3	451	226	225	"
	3	119	0	107	12	489	278	211	"
	4	60	0	59	1	270	144	126	"
	5	71	0	69	2	387	206	181	MUN. JUAN B. ALBERDI
	6	240	0	227	13	1047	523	524	C. VILLA BELGRANO
04		129	0	121	8	479	266	213	C. ESCABA
	1	32	0	27	5	93	53	40	"
	2	97	0	94	3	386	213	173	"

DEPARTAMENTO JUAN B. ALBERDI

DIVISION CENSAL
-CENSO 1991-



ESCALA:
1: 400.000

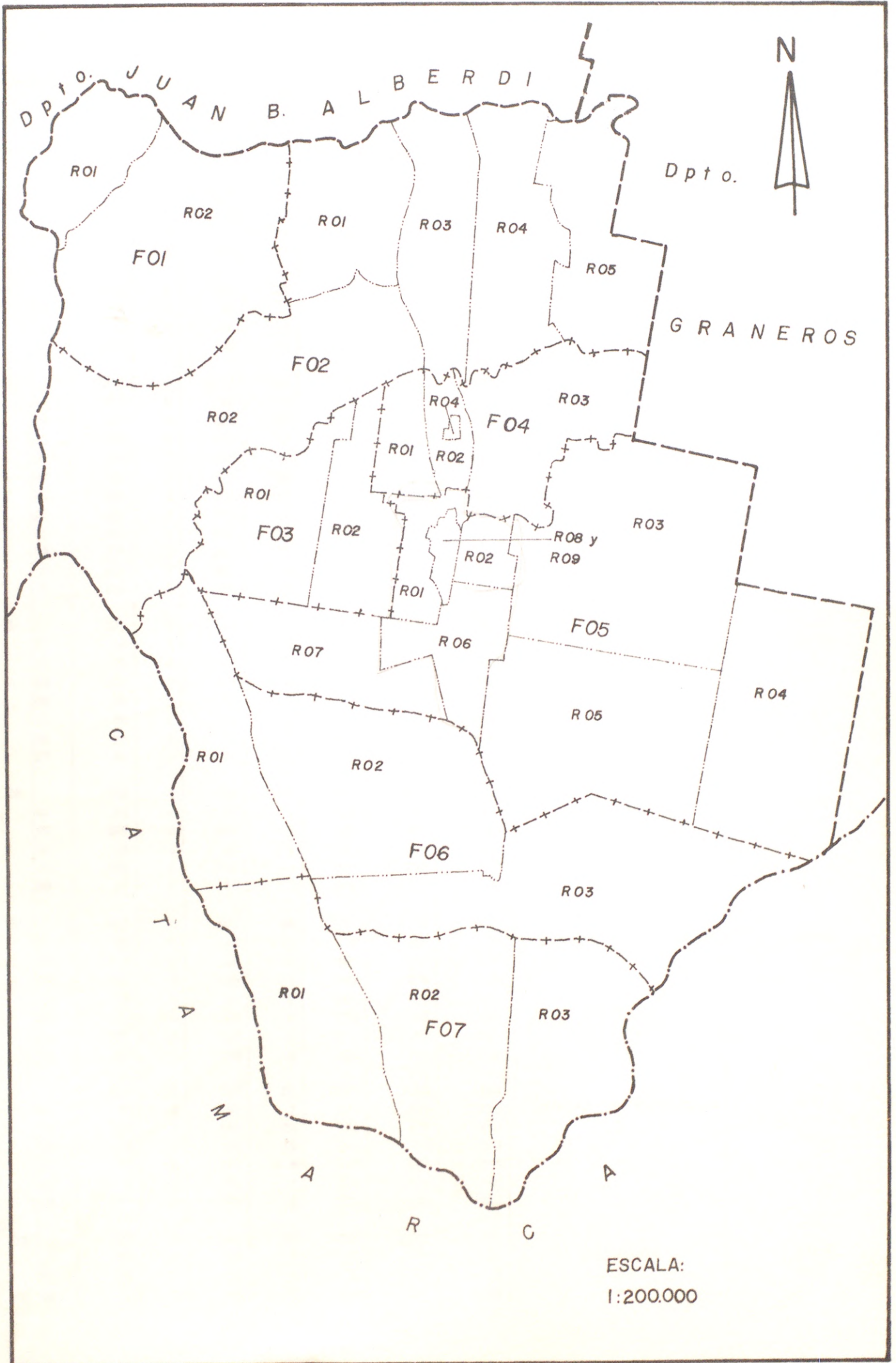
VIVIENDAS PARTICULARES Y COLECTIVAS, POBLACION POR SEXO, MUNICIPIO O COMUNA CORRESPONDIENTE
 Y NOMBRE DE LA PLANTA URBANA O CONDICION DE RURAL SEGUN DIVISION CENSAL
 -CENSO 1991-

DEPARTAMENTO LA COCHA

CODIGO		VIVIENDAS				POBLACION			MUNICIPIO O COMUNA	LOCALIDAD CENSAL O CONDICION DE RURAL O MIXTO
DPTO	049	TOTAL	COL	PARTICULARES		TOTAL	VARONES	MUJERES		
FRAC	RAD			OCUP	DESOC					
TOTAL		3667	1	3258	408	14614	7762	6852		
DPTO										
01		256	0	236	20	1171	624	547		
	01	106	0	88	18	401	225	176	C.YANIMA	RURAL
	02	150	0	148	2	770	399	371	"	"
02		881	0	741	140	3527	1885	1642		
	01	152	0	126	26	629	351	278	C.EL SACRIFICIO	RURAL
	02	28	0	22	6	72	43	29	"	"
	03	208	0	203	5	926	484	442	"	"
	04	263	0	251	12	1264	661	603	"	"
	05	230	0	139	91	636	346	290	"	"
03		289	0	270	19	1231	671	560		
	01	200	0	181	19	848	468	380	C.SAN IGNACIO	RURAL
	02	89	0	89	0	383	203	180	"	"
04		388	0	350	38	1443	764	679		
	01	111	0	101	10	365	191	174	C.SAN JOSE DE LA COCHA	RURAL
	02	130	0	125	5	524	276	248	"	"
	03	120	0	97	23	442	235	207	"	"
	04	27	0	27	0	112	62	50	"	SAN JOSE DE LA COCHA
05		1372	1	1242	129	5535	2894	2641		
	01	107	0	96	11	418	223	195	MUN. LA COCHA	RURAL
	02	41	0	36	5	174	90	84	"	"
	03	39	0	28	11	121	81	40	TERRITORIO SIN JURISDICCION	"
	04	47	0	41	6	146	92	54	"	"
	05	18	0	18	0	71	45	26	"	"
	06	114	0	114	0	498	279	219	MUN. LA COCHA	"
	07	3	0	0	3	0	0	0	TERRITORIO SIN JURISDICCION	"
	08	446	1	416	29	2002	1028	974	MUN. LA COCHA	LA COCHA
	09	557	0	493	64	2105	1056	1049	"	"
06		188	0	170	18	734	392	342		
	01	12	0	6	6	25	12	13	C.HUASA PAMPA	RURAL
	02	138	0	131	7	515	276	239	"	"
	03	38	0	33	5	194	104	90	"	"
07		293	0	249	44	973	532	441		
	01	1	0	1	0	5	2	3	C.RUMI PUNCO	RURAL
	02	141	0	117	24	439	221	218	"	"
	03	151	0	131	20	529	309	220	"	"

DEPARTAMENTO LA COCHA

DIVISION CENSAL
-CENSO 1991-



VIVIENDAS PARTICULARES Y COLECTIVAS, POBLACION POR SEXO, MUNICIPIO O COMUNA CORRESPONDIENTE
 Y NOMBRE DE LA LOCALIDAD CENSAL O CONDICION DE RURAL SEGUN DIVISION CENSAL
 -CENSO 1991-

CODIGO		VIVIENDAS				POBLACION			MUNICIPIO O COMUNA	LOCALIDAD CENSAL O CONDICION DE RURAL O MIXTO
DPTO 056		TOTAL	COL	PARTICULARES		TOTAL	VARONES	MUJERES		
FRAC	RAD			OCUP	DESOC					
TOTAL DPTO		11649	7	10571	1071	47311	24536	22775		
01		294	0	253	41	1162	618	544	C.MANUEL GARCIA FERNANDEZ	RURAL
	01	57	0	38	19	175	97	78		"
	02	42	0	41	1	144	86	58		"
	03	195	0	174	21	843	435	408	"	GARCIA FERNANDEZ
02		220	0	188	32	766	404	362	C.LAS TALAS	RURAL
	01	49	0	42	7	178	94	84		"
	02	10	0	10	0	32	18	14		"
	03	161	0	136	25	556	292	264	"	"
03		2835	1	2544	290	11089	5383	5706	MUN. BELLA VISTA	BELLA VISTA
	01	210	0	202	8	935	450	485		"
	02	237	0	220	17	1020	495	525		"
	03	234	0	221	13	966	462	504		"
	04	168	0	158	10	716	375	341		"
	05	356	1	333	22	1554	753	801		"
	06	248	0	100	148	463	225	238		"
	07	230	0	217	13	901	413	488		"
	08	324	0	306	18	1243	598	645		"
	09	278	0	268	10	1116	527	589		"
	10	225	0	221	4	876	435	441		"
	11	325	0	298	27	1299	650	649	"	
04		547	0	514	33	2287	1205	1082	MUN. BELLA VISTA	RURAL
	01	86	0	77	9	360	198	182		"
	02	179	0	166	13	692	370	322		"
	03	103	0	103	0	504	263	241		"
	04	59	0	58	1	261	130	131		"
	05	30	0	30	0	156	83	73		"
	06	28	0	28	0	102	54	48		"
	07	62	0	52	10	192	107	85	TERRITORIO SIN JURISDICCION	"
05		634	0	608	26	2618	1376	1242	C.ESQUINA Y MANCOPA	RURAL
	01	83	0	77	6	351	190	161		"
	02	229	0	226	3	832	434	398		"
	03	96	0	95	1	446	234	212		"
	04	155	0	142	13	641	333	308		"
	05	71	0	68	3	348	185	163	"	
06		567	0	522	45	2591	1419	1172	C.AGUA DULCE Y LA SOLEDAD	RURAL
	01	52	0	40	12	167	101	66		"
	02	112	0	98	14	491	267	224		"
	03	121	0	120	1	668	335	333		"
	04	47	0	45	2	201	130	71		"
	05	67	0	62	5	288	163	125		"
	06	101	0	99	2	512	281	231		"
	07	67	0	58	9	264	142	122	"	
07		615	2	552	61	2671	1433	1238	C.ESTACION ARAOZ Y TACANAS	RURAL
	01	58	0	51	7	273	137	136		"
	02	215	2	189	24	905	477	428		"
	03	79	0	60	19	259	146	113		"
	04	126	0	118	8	527	273	254		"
	05	72	0	71	1	333	191	142		"
	06	65	0	63	2	374	209	165	"	
08		376	0	349	27	1844	1001	843	C.EL MOJON	RURAL
	01	58	0	53	5	275	155	120		"
	02	25	0	23	2	89	51	38		"
	03	85	0	84	1	456	247	209		"

CUADRO Nº 2.9 CONTINUACION

CODIGO		VIVIENDAS				POBLACION			MUNICIPIO O COMUNA	LOCALIDAD CENSAL O CONDICION DE RURAL O MIXTO
DPTO	056	TOTAL	COL	PARTICULARES		TOTAL	VARONES	MUJERES		
FRAC	RAD			OCUP	DESOC					
	04	68	0	60	8	355	179	176	C.EL MOJON	RURAL
	05	140	0	129	11	669	369	300	"	"
09		775	1	715	59	3126	1689	1437		
	01	91	0	79	12	335	174	161	C.LOS PUESTOS	RURAL
	02	15	0	12	3	55	27	28	"	"
	03	141	1	122	18	407	211	196	"	"
	04	113	0	106	7	525	281	244	"	"
	05	26	0	26	0	107	60	47	"	"
	06	54	0	52	2	251	135	116	"	"
	07	96	0	92	4	396	207	189	"	"
	08	95	0	94	1	482	283	199	"	"
	09	53	0	50	3	254	140	114	"	"
	10	37	0	29	8	115	57	58	"	"
	11	54	0	53	1	199	114	85	"	"
10		533	0	505	28	2310	1246	1064		
	01	138	0	135	3	611	321	290	C.LOS GOMEZ	RURAL
	02	25	0	22	3	105	65	40	"	"
	03	147	0	141	6	634	343	291	"	"
	04	117	0	107	10	508	275	233	"	"
	05	106	0	100	6	452	242	210	"	"
11		630	0	560	70	2570	1368	1202		
	01	17	0	14	3	43	23	20	C. LEALES	RURAL
	02	37	0	22	15	92	49	43	"	"
	03	48	0	39	9	177	90	87	"	"
	04	71	0	71	0	333	196	137	"	"
	05	105	0	95	10	435	236	199	"	"
	06	56	0	56	0	277	153	124	"	"
	07	102	0	89	13	401	210	191	"	"
	08	194	0	174	20	812	411	401	"	VILLA DE LEALES
12		1555	2	1389	164	6302	3311	2991		
	01	131	0	110	21	495	271	224	C.STA R.DE LEALES Y L.BLANCA	RURAL
	02	141	0	117	24	443	237	206	"	"
	03	382	2	318	62	1448	744	704	"	SANTA ROSA DE LEALES
	04	123	0	107	16	464	234	230	"	RURAL
	05	121	0	113	8	556	275	281	"	"
	06	143	0	131	12	547	290	257	"	"
	07	127	0	116	11	573	297	276	"	"
	08	31	0	28	3	135	84	51	"	"
	09	129	0	125	4	566	301	265	"	"
	10	38	0	38	0	163	89	74	"	"
	11	94	0	91	3	439	248	191	"	"
	12	95	0	95	0	473	241	232	"	"
13		781	0	676	105	2891	1505	1386		
	01	113	0	101	12	427	229	198	C.RIO COLORADO	RURAL
	02	84	0	69	15	313	163	150	"	"
	03	93	0	57	36	222	126	96	"	"
	04	168	0	139	29	637	323	314	"	"
	05	247	0	235	12	932	458	474	"	RIO COLORADO
	06	76	0	75	1	360	206	154	"	RURAL
14		1287	1	1196	90	5084	2578	2506		
	01	77	0	69	8	277	138	139	C.QUILMES Y LOS SUELDOS	RURAL
	02	46	0	46	0	206	103	103	"	"
	03	94	0	87	7	422	224	198	"	PALA PALA
	04	211	0	194	17	764	379	385	"	RURAL
	05	153	0	138	15	547	294	253	"	"
	06	198	0	187	11	779	412	367	"	"
	07	269	0	262	7	1160	571	589	"	VILLA FIAD-ING.LEALES
	08	239	1	213	25	929	457	472	"	"

DEPARTAMENTO LEALES

DIVISION CENSAL
-CENSO 1991-



ESCALA:
1: 400.000

VIVIENDAS PARTICULARES Y COLECTIVAS, POBLACION POR SEXO, MUNICIPIO O COMUNA CORRESPONDIENTE
 Y NOMBRE DE LA LOCALIDAD CENSAL O CONDICION DE RURAL SEGUN DIVISION CENSAL
 -CENSO 1991-

DEPARTAMENTO LULES

CODIGO		VIVIENDAS			POBLACION			MUNICIPIO O COMUNA	LOCALIDAD CENSAL O CONDICION DE RURAL O MIXTO	
DPTO	063	TOTAL	COL	PARTICULARES		TOTAL	VARONES			MUJERES
FRAC	RAD			OCUP	DESOC					
TOTAL DPTO		10410	1	9236	1173	44638	22389	22309		
01		2642	0	2478	164	11712	5803	5909		
	01	171	0	156	15	726	391	335	C.EL MANANTIAL	
	02	129	0	121	8	556	287	269	"	
	03	153	0	137	16	667	362	305	"	
	04	219	0	203	16	905	437	468	"	
	05	204	0	192	12	969	475	494	"	
	06	334	0	315	19	1388	689	699	"	
	07	278	0	259	19	1213	616	597	"	
	08	412	0	383	29	1792	860	932	"	
	09	252	0	243	9	1112	537	575	"	
	10	262	0	258	4	1440	689	751	"	
	11	228	0	211	17	944	460	484	"	
02		2102	0	1778	324	9006	4516	4490		
	01	58	0	36	22	180	97	83	C.SAN PABLO Y VILLA NOUGUES	
	02	71	0	70	1	358	185	173	"	
	03	21	0	14	7	54	29	25	"	
	04	71	0	29	42	107	59	48	"	
	05	38	0	37	1	189	97	92	"	
	06	97	0	94	3	570	280	290	"	
	07	78	0	66	12	260	136	124	"	
	08	60	0	43	17	208	114	94	"	
	09	31	0	21	10	79	43	36	"	
	10	66	0	41	25	175	100	75	"	
	11	44	0	40	4	262	145	117	"	
	12	307	0	256	51	1176	594	582	"	
	13	245	0	232	13	1205	590	615	"	
	14	242	0	233	9	1204	573	631	"	
	15	228	0	162	66	870	419	451	"	
	16	198	0	185	13	996	506	490	"	
	17	247	0	219	28	1113	549	564	"	
03		531	0	496	35	2441	1269	1172		
	01	183	0	171	12	767	394	373	C.SAN FELIPE Y STA BARBARA	
	02	224	0	211	13	1085	563	522	"	
	03	64	0	62	2	318	166	152	"	
	04	60	0	52	8	271	146	125	"	
04		2073	0	1543	530	7344	3812	3532		
	01	16	0	12	4	31	13	18	TERRITORIO SIN JURISDICCION	
	02	6	0	3	3	8	7	1	"	
	03	158	0	154	4	717	376	341	MUN. LULES	
	04	234	0	228	6	1216	638	578	"	
	05	40	0	34	6	200	101	99	"	
	06	69	0	59	10	307	171	136	"	
	07	31	0	27	4	128	68	60	"	
	08	53	0	51	2	200	106	94	"	
	09	129	0	120	9	568	284	284	"	
	10	88	0	88	0	402	219	183	"	
	11	81	0	69	12	374	195	179	"	
	12	96	0	86	10	395	201	194	"	
	13	300	0	290	10	1295	676	619	"	
	14	383	0	182	201	854	424	430	"	
	15	389	0	140	249	649	333	316	"	
05		3062	1	2941	120	14195	6989	7206		
	01	227	0	223	4	1143	565	578	MUN. LULES	
	02	212	0	209	3	991	483	508	"	
	03	313	1	295	17	1346	641	705	"	
	04	305	0	283	22	1314	659	655	"	

CUADRO N° 2.10 CONTINUACION

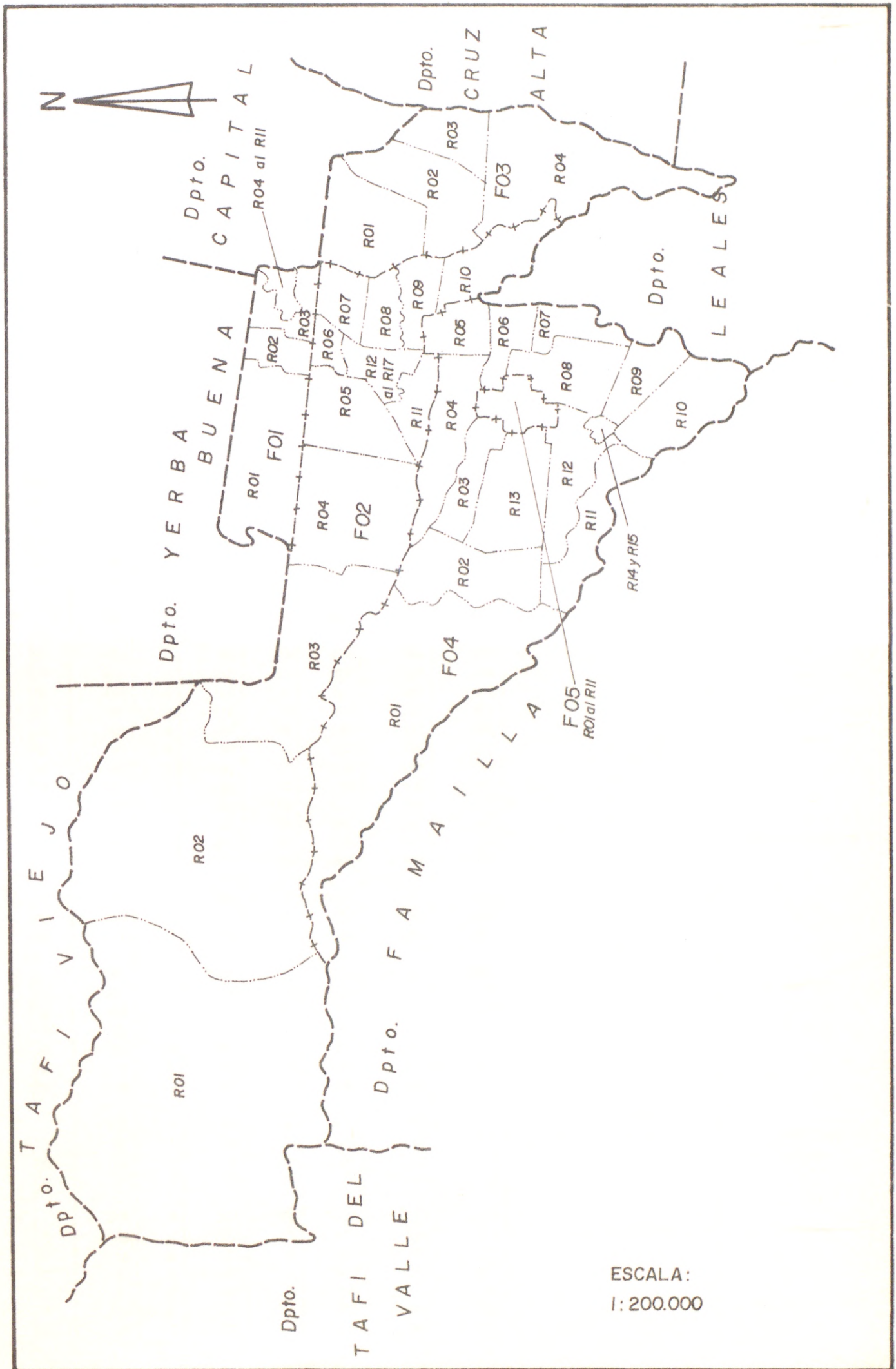
CODIGO		VIVIENDAS				POBLACION			MUNICIPIO O COMUNA	LOCALIDAD CENSAL O CONDICION DE RURAL O MIXTO
DPTO	063	TOTAL	COL	PARTICULARES		TOTAL	VARONES	MUJERES		
FRAC	RAD			OCUP	DESOC					
	05	284	0	265	19	1222	586	636	MUN. LULES	LULES
	06	314	0	298	16	1378	664	714	"	"
	07	323	0	321	2	1539	739	800	"	"
	08	231	0	225	6	1110	542	568	"	"
	09	308	0	304	4	1414	694	720	"	"
	10	297	0	291	6	1562	813	749	"	"
	11	248	0	227	21	1176	603	573	"	"

RADIOS MIXTOS

(1) F01 R03 SEGMENTO 80 AL 84, CORRESPONDEN A LA LOCALIDAD CENSAL EL MANANTIAL

DEPARTAMENTO LULES

DIVISION CENSAL
-CENSO 1991-



ESCALA:
1: 200.000

VIVIENDAS PARTICULARES Y COLECTIVAS, POBLACION POR SEXO, MUNICIPIO O COMUNA CORRESPONDIENTE
 Y NOMBRE DE LA LOCALIDAD CENSAL O CONDICION DE RURAL SEGUN DIVISION CENSAL
 -CENSO 1991-

CODIGO		VIVIENDAS				POBLACION			MUNICIPIO O COMUNA	LOCALIDAD CENSAL O CONDICION DE RURAL O MIXTO
DPTO	070	TOTAL	COL	PARTICULARES		TOTAL	VARONES	MUJERES		
FRAC	RAD			OCUP	DESOC					
TOTAL	DPTO	12535	13	11615	907	51863	25938	25925		
01		145	0	107	38	552	288	264	C.TENIENTE BERDINA	TENIENTE BERDINA RURAL
01	01	96	0	85	11	474	247	227		
02	02	49	0	22	27	78	41	37		
02		1171	3	1064	104	4884	2522	2362	C.SANTA LUCIA	RURAL " " SANTA LUCIA " "
01	01	68	0	47	21	232	127	105		
02	02	64	0	64	0	353	188	165		
03	03	109	0	73	36	305	172	133		
04	04	318	0	304	14	1352	683	669		
05	05	302	3	278	21	1296	661	635		
06	06	310	0	298	12	1346	691	655		
03		870	1	798	71	3543	1804	1739	C.ACHERAL	RURAL " " " " ACHERAL "
01	01	208	0	192	16	887	479	408		
02	02	53	0	47	6	181	95	86		
03	03	56	0	41	15	198	105	93		
04	04	54	0	54	0	228	115	113		
05	05	68	0	64	4	323	174	149		
06	06	194	0	182	12	822	403	419		
07	07	237	1	218	18	904	433	471		
04		1941	0	1826	115	7815	4077	3738	C.SANTA ROSA Y LOS ROJO	RURAL " " " " " " " " " " " " PUEBLO INDEPENDENCIA "
01	01	18	0	17	1	87	52	35		
02	02	109	0	99	10	474	248	226		
03	03	222	0	210	12	858	430	428		
04	04	168	0	160	8	721	359	362		
05	05	121	0	116	5	451	227	224		
06	06	200	0	184	16	799	430	369		
07	07	50	0	50	0	229	126	103		
08	08	63	0	61	2	234	126	108		
09	09	187	0	185	2	759	398	361		
10	10	54	0	54	0	231	145	86		
11	11	93	0	81	12	354	191	163		
12	12	326	0	292	34	1193	613	580		
13	13	330	0	317	13	1425	732	693		
05		291	0	283	8	1264	680	584	C.AMBERES	RURAL "
01	01	136	0	130	6	605	315	290		
02	02	155	0	153	2	659	365	294		
06		1164	0	1078	86	4813	2361	2452	C.RIO SECO	MIXTO(1) RURAL RIO SECO " " "
01	01	250	0	247	3	1243	627	616		
02	02	165	0	149	16	774	381	393		
03	03	220	0	195	25	727	351	376		
04	04	172	0	155	17	647	311	336		
05	05	158	0	150	8	674	326	348		
06	06	199	0	182	17	748	365	383		
07		122	1	94	27	516	262	254	C.SARGENTO MOYA	SARGENTO MOYA RURAL "
01	01	77	1	74	2	403	197	206		
02	02	9	0	8	1	35	23	12		
03	03	36	0	12	24	78	42	36		
08		925	0	854	71	3965	2016	1949	C.VILLA QUINTEROS	RURAL " " " VILLA QUINTEROS "
01	01	59	0	52	7	279	154	125		
02	02	14	0	11	3	53	27	26		
03	03	93	0	91	2	442	235	207		
04	04	57	0	52	5	194	112	82		
05	05	164	0	151	13	687	344	343		
06	06	185	0	177	8	797	391	406		

CUADRO Nº 2.11 CONTINUACION

CODIGO		VIVIENDAS				POBLACION			MUNICIPIO O COMUNA	LOCALIDAD CENSAL O CONDICION DE RURAL O MIXTO
DPTO	070	TOTAL	COL	PARTICULARES		TOTAL	VARONES	MUJERES		
FRAC	RAD			OCUP	DESOC					
	07	200	0	179	21	873	435	438	C.VILLA QUINTEROS	VILLA QUINTEROS
	08	153	0	141	12	640	318	322	"	"
09		366	0	343	23	1497	824	673		
	01	8	0	7	1	24	9	15	C.EL CERCADO	RURAL
	02	83	0	79	4	360	207	153	"	"
	03	216	0	200	16	839	457	382	"	"
	04	59	0	57	2	274	151	123	"	"
10		137	0	122	15	585	304	281		
	01	29	0	19	10	55	32	23	C.CAPITAN CACERES	RURAL
	02	38	0	34	4	146	71	75	"	"
	03	70	0	69	1	384	201	183	"	CAPITAN CACERES
11		116	0	97	19	518	265	253		
	01	82	0	82	0	447	218	229	C.SOLDADO MALDONADO	SOLDADO MALDONADO
	02	34	0	15	19	71	47	24	"	RURAL
12		281	0	271	10	1107	587	520		
	01	7	0	6	1	17	10	7	C.LOS SOSA	RURAL
	02	56	0	56	0	219	119	100	"	"
	03	93	0	90	3	376	198	178	"	"
	04	125	0	119	6	495	260	235	"	"
13		235	0	214	21	1000	528	472		
	01	113	0	103	10	460	252	208	MUN. MONTEROS	RURAL
	02	46	0	37	9	177	97	80	"	"
	03	76	0	74	2	363	179	184	"	"
14		4771	8	4464	299	19804	9420	10384		
	01	164	1	151	12	712	324	388	MUN. MONTEROS	MONTEROS
	02	203	0	193	10	985	482	503	"	"
	03	171	0	158	13	657	304	353	"	"
	04	209	2	185	22	779	332	447	"	"
	05	249	0	231	18	1103	549	554	"	"
	06	174	0	165	9	738	359	379	"	"
	07	189	0	173	16	629	273	356	"	"
	08	198	4	174	20	780	331	449	"	"
	09	343	0	303	40	1265	616	649	"	"
	10	278	0	254	24	1092	535	557	"	"
	11	270	1	245	24	1041	473	568	"	"
	12	357	0	350	7	1534	748	786	"	"
	13	160	0	152	8	595	272	323	"	"
	14	174	0	170	4	671	314	357	"	"
	15	279	0	265	14	1062	514	548	"	"
	16	256	0	240	16	973	479	494	"	"
	17	384	0	376	8	1750	836	914	"	"
	18	461	0	442	19	2262	1120	1142	"	"
	19	252	0	237	15	1176	559	617	"	"

RADIOS MIXTOS

(1) F06 R01 SEGMENTOS 80 AL 89, CORRESPONDEN A LA LOCALIDAD CENSAL DE RIO SECO

DEPARTAMENTO MONTEROS

DIVISION CENSAL
-CENSO 1991-



VIVIENDAS PARTICULARES Y COLECTIVAS, POBLACION POR SEXO, MUNICIPIO O COMUNA CORRESPONDIENTE
 Y NOMBRE DE LA LOCALIDAD CENSAL O CONDICION DE RURAL SEGUN DIVISION CENSAL
 -CENSO 1991-

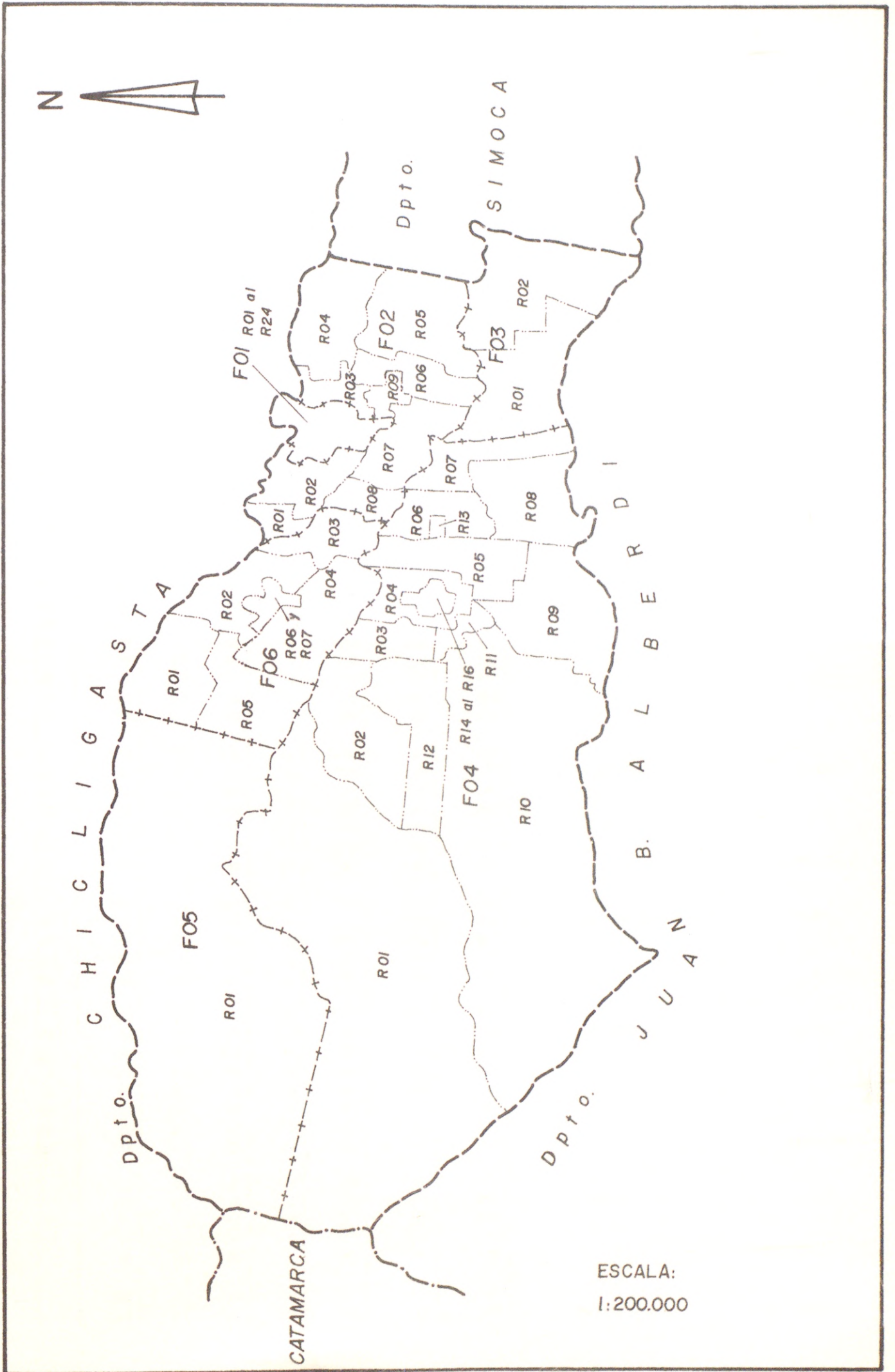
									DEPARTAMENTO RIO CHICO	
CODIGO		VIVIENDAS			POBLACION			MUNICIPIO O COMUNA	LOCALIDAD CENSAL O CONDICION DE RURAL O MIXTO	
DPTO	077	TOTAL	COL	PARTICULARES		TOTAL	VARONES			MUJERES
FRAC	RAD			OCUP	DESOC					
TOTAL DPTO		10860	8	9923	929	46160	22983	23177		
01		5898	6	5434	458	25250	12153	13097		
	01	227	0	219	8	1027	531	496	MUN. AGUILARES	AGUILARES
	02	244	0	229	15	1111	526	585	"	"
	03	306	0	288	18	1270	595	675	"	"
	04	365	1	352	12	1709	840	869	"	"
	05	277	0	234	43	1149	572	577	"	"
	06	258	0	239	19	1205	586	619	"	"
	07	221	0	216	5	1053	484	569	"	"
	08	306	1	286	19	1132	505	627	"	"
	09	237	0	229	8	946	429	517	"	"
	10	312	2	296	14	1290	593	697	"	"
	11	222	2	210	10	909	402	507	"	"
	12	212	0	205	7	950	455	495	"	"
	13	209	0	200	9	922	460	462	"	"
	14	184	0	177	7	818	386	432	"	"
	15	218	0	217	1	1139	552	587	"	"
	16	306	0	287	19	1470	735	735	"	"
	17	255	0	242	13	1015	495	520	"	"
	18	164	0	149	15	732	370	362	"	"
	19	211	0	203	8	933	455	478	"	"
	20	254	0	246	8	1136	585	551	"	"
	21	233	0	219	14	1104	534	570	"	"
	22	197	0	190	7	847	391	456	"	"
	23	210	0	203	7	970	466	504	"	"
	24	270	0	98	172	413	206	207	"	"
02		928	0	809	119	3791	1964	1827		
	01	29	0	27	2	133	71	62	TERRITORIO SIN JURISDICCION	RURAL
	02	175	0	160	15	655	348	307	MUN. AGUILARES	"
	03	136	0	134	2	624	309	315	"	"
	04	69	0	63	6	318	175	143	TERRITORIO SIN JURISDICCION	"
	05	67	0	34	33	165	90	75	"	"
	06	60	0	52	8	235	118	117	"	"
	07	51	0	40	11	190	96	94	MUN. AGUILARES	"
	08	30	0	17	13	64	35	29	TERRITORIO SIN JURISDICCION	"
	09	311	0	282	29	1407	722	685	MUNIC. AGUILARES	ING.SANTA BARBARA
03		289	0	242	47	1052	567	485		
	01	125	0	102	23	428	230	198	C.EL POLEAR	RURAL
	02	164	0	140	24	624	337	287	"	"
04		2404	2	2208	194	10709	5514	5195		
	01	0	0	0	0	0	0	0	C.SANTA ANA	RURAL
	02	29	0	22	7	96	48	48	"	"
	03	165	0	162	3	948	511	437	"	"
	04	26	0	23	3	97	51	46	"	"
	05	238	0	212	26	1087	569	518	"	"
	06	128	0	117	11	572	297	275	"	"
	07	219	0	208	11	903	449	454	"	"
	08	89	0	54	35	296	148	148	"	"
	09	144	0	122	22	661	359	302	"	"
	10	110	0	96	14	523	292	231	"	"
	11	139	0	129	10	590	319	271	"	"
	12	68	0	67	1	368	216	152	"	"
	13	159	1	138	20	642	317	325	"	"
	14	258	0	250	8	1206	600	606	"	VILLA HILERET
	15	240	1	233	6	938	459	479	"	EX-ING.SANTA ANA
	16	392	0	375	17	1782	879	903	"	"
05		157	0	124	33	507	255	252		

CUADRO Nº 2.12 CONTINUACION

CODIGO		VIVIENDAS				POBLACION			MUNICIPIO O COMUNA	LOCALIDAD CENSAL O CONDICION DE RURAL O MIXTO
DPTO	077	TOTAL	COL	PARTICULARES		TOTAL	VARONES	MUJERES		
FRAC	RAD			OCUP	DESOC					
	01	157	0	124	33	507	255	252	C.MONTE BELLO	RURAL
06		1184	0	1106	78	4851	2530	2321		
	01	177	0	169	8	787	437	350	C.LOS SARMIENTOS Y LA TIPA	RURAL
	02	147	0	131	16	596	328	268	"	"
	03	53	0	53	0	194	99	95	"	"
	04	87	0	77	10	372	214	158	"	"
	05	182	0	175	7	792	412	380	"	"
	06	300	0	276	24	1194	587	607	"	LOS SARMIENTOS
	07	238	0	225	13	916	453	463	"	"

DEPARTAMENTO RIO CHICO

DIVISION CENSAL
-CENSO 1991-



ESCALA:
1:200.000

VIVIENDAS PARTICULARES Y COLECTIVAS, POBLACION POR SEXO, MUNICIPIO O COMUNA CORRESPONDIENTE
Y NOMBRE DE LA LOCALIDAD CENSAL O CONDICION DE RURAL SEGUN DIVISION CENSAL

-CENSO 1991-

DEPARTAMENTO SIMOCA

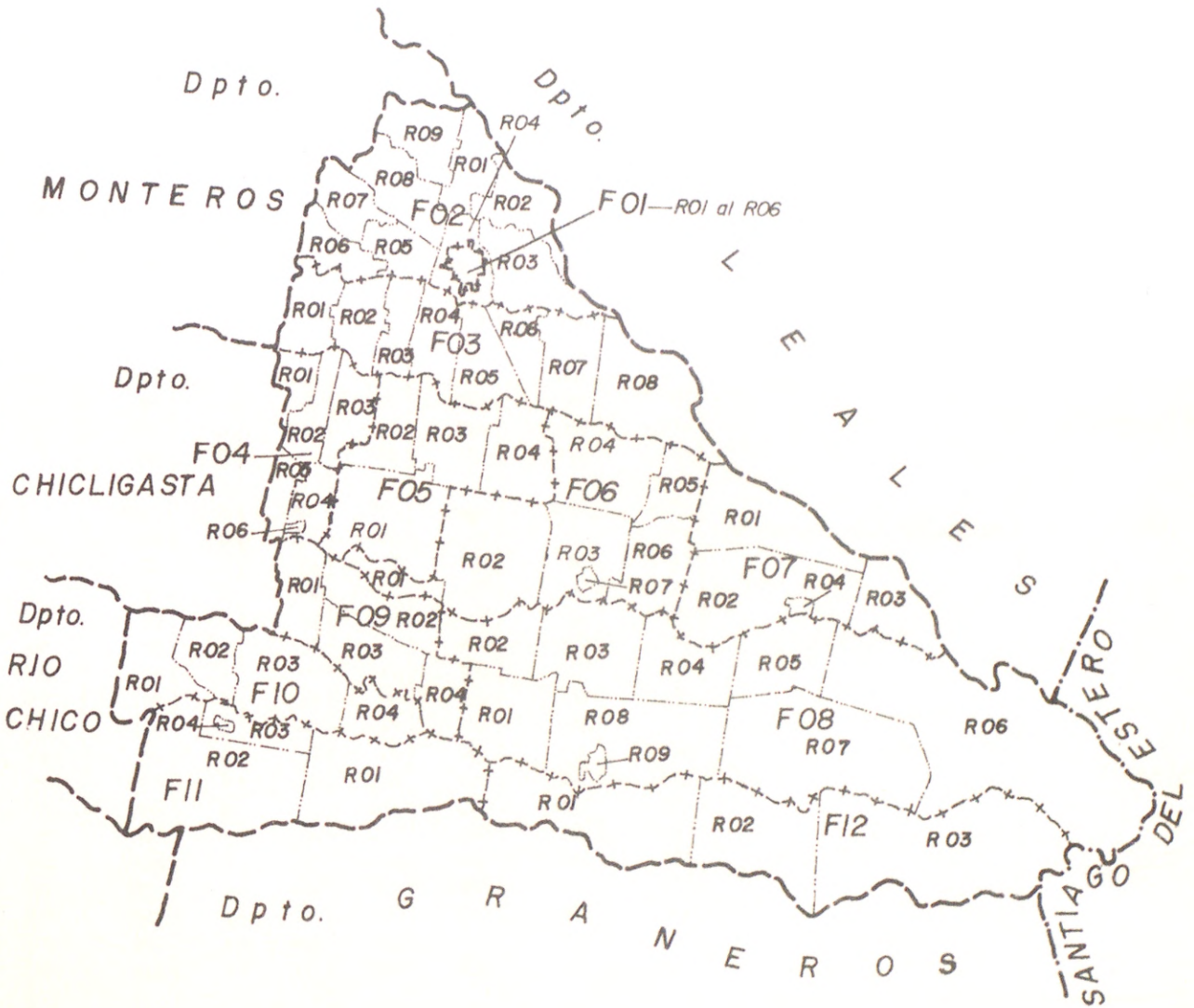
CODIGO DPTO 091	VIVIENDAS				POBLACION			MUNICIPIO O COMUNA	LOCALIDAD CENSAL O CONDICION DE RURAL O MIXTO		
	FRAC	RAD	TOTAL	COL	PARTICULARES		TOTAL			VARONES	MUJERES
					OCUP	DESOC					
TOTAL DPTO			7559	6	6938	615	30524	15971	14553		
01			1532	2	1370	160	6217	2988	3229		
01			293	0	255	38	1185	582	603	MUN. SIMOCA	SIMOCA
02			250	0	243	7	1120	547	573	"	"
03			254	0	232	22	1043	513	530	"	"
04			288	0	241	47	1013	491	522	"	"
05			218	0	187	31	828	382	446	"	"
06			229	2	212	15	1028	473	555	"	"
02			1288	0	1172	116	5112	2703	2409		
01			141	0	139	2	603	317	286	C.MANUELA PEDRAZA	RURAL
02			94	0	75	19	361	186	175	"	"
03			137	0	130	7	619	335	284	"	"
04			136	0	100	36	500	260	240	MUN. SIMOCA	"
05			132	0	123	9	533	291	242	C. YERBA BUENA	"
06			150	0	141	9	586	302	284	"	"
07			176	0	165	11	712	377	335	"	"
08			163	0	150	13	620	334	286	"	"
09			159	0	149	10	578	301	277	"	"
03			944	0	929	15	4402	2330	2072		
01			87	0	87	0	384	209	175	C.BUENA VISTA	RURAL
02			152	0	152	0	677	364	313	"	"
03			138	0	130	8	729	381	348	"	"
04			140	0	138	2	680	350	330	"	"
05			139	0	138	1	634	342	292	C.PAMPA MAYO	"
06			137	0	133	4	565	295	270	"	"
07			102	0	102	0	479	251	228	"	"
08			49	0	49	0	254	138	116	"	"
04			580	1	530	49	2299	1196	1103		
01			43	0	33	10	162	92	70	C.SANTA CRUZ Y LA TUNA	RURAL
02			139	0	136	3	538	294	244	"	"
03			119	0	110	9	523	271	252	"	"
04			83	0	79	4	345	184	161	"	"
05			133	0	123	10	503	258	245	"	"
06			63	1	49	13	228	97	131	"	SANTA CRUZ
05			412	0	384	28	1746	979	767		
01			132	0	132	0	671	373	298	C.SAN PEDRO Y SAN ANTONIO	RURAL
02			117	0	108	9	485	268	217	"	"
03			119	0	107	12	425	244	181	"	"
04			44	0	37	7	165	94	71	"	"
06			528	1	460	67	1995	1042	953		
01			34	0	31	3	151	88	63	C.ATAHONA	RURAL
02			133	0	119	14	522	297	225	"	"
03			102	0	89	13	384	181	203	"	"
04			67	0	57	10	261	150	111	"	"
05			29	0	29	0	129	62	67	"	"
06			48	0	45	3	211	107	104	"	"
07			115	1	90	24	337	157	180	"	ATAHONA
07			453	0	437	16	1980	1053	927		
01			118	0	118	0	526	291	235	C.CHICLIGASTA	RURAL
02			171	0	163	8	791	413	378	"	"
03			79	0	76	3	414	226	188	"	"
04			85	0	80	5	249	123	126	"	VILLA CHICLIGASTA
08			693	2	628	63	2517	1332	1185		
01			61	0	56	5	89	49	40	C.MONTEAGUDO	RURAL

CUADRO N° 2.13 CONTINUACION

CODIGO		VIVIENDAS				POBLACION			MUNICIPIO O COMUNA	LOCALIDAD CENSAL O CONDICION DE RURAL O MIXTO
DPTO	091	TOTAL	COL	PARTICULARES		TOTAL	VARONES	MUJERES		
FRAC	RAD			OCUP	DESOC					
	02	35	0	29	6	134	78	56	C.MONTEAGUDO	RURAL
	03	81	0	75	6	323	181	142	"	"
	04	103	0	101	2	398	212	186	"	"
	05	49	0	48	1	194	110	84	"	"
	06	36	0	36	0	195	104	91	"	"
	07	27	0	16	11	53	28	25	"	"
	08	101	1	87	13	409	218	191	"	"
	09	200	1	180	19	722	352	370	"	MONTEAGUDO
09		241	0	225	16	1038	571	467		
	01	54	0	50	4	221	120	101	C.CIUDACITA	RURAL
	02	71	0	67	4	358	195	163	"	"
	03	68	0	61	7	258	147	111	"	"
	04	48	0	47	1	201	109	92	"	"
10		384	0	324	60	1340	764	576		
	01	119	0	94	25	367	214	153	C.R.CHICO Y NUEVA TRINIDAD	RURAL
	02	68	0	60	8	305	171	134	"	"
	03	156	0	139	17	517	285	232	"	"
	04	41	0	31	10	151	94	57	"	"
11		250	0	236	14	850	440	410		
	01	71	0	67	4	250	132	118	C.R.CHICO Y NUEVA TRINIDAD	RURAL
	02	79	0	77	2	205	110	95	"	"
	03	77	0	72	5	311	157	154	"	"
	04	23	0	20	3	84	41	43	"	NUEVA TRINIDAD
12		254	0	243	11	1028	573	455		
	01	118	0	113	5	507	291	216	C.R.CHICO Y NUEVA TRINIDAD	RURAL
	02	93	0	87	6	322	180	142	"	"
	03	43	0	43	0	199	102	97	"	"

DEPARTAMENTO SIMOCA

DIVISION CENSAL
-CENSO 1991-



VIVIENDAS PARTICULARES Y COLECTIVAS, POBLACION POR SEXO, MUNICIPIO O COMUNA CORRESPONDIENTE Y NOMBRE DE LA LOCALIDAD CENSAL O CONDICION DE RURAL SEGUN DIVISION CENSAL

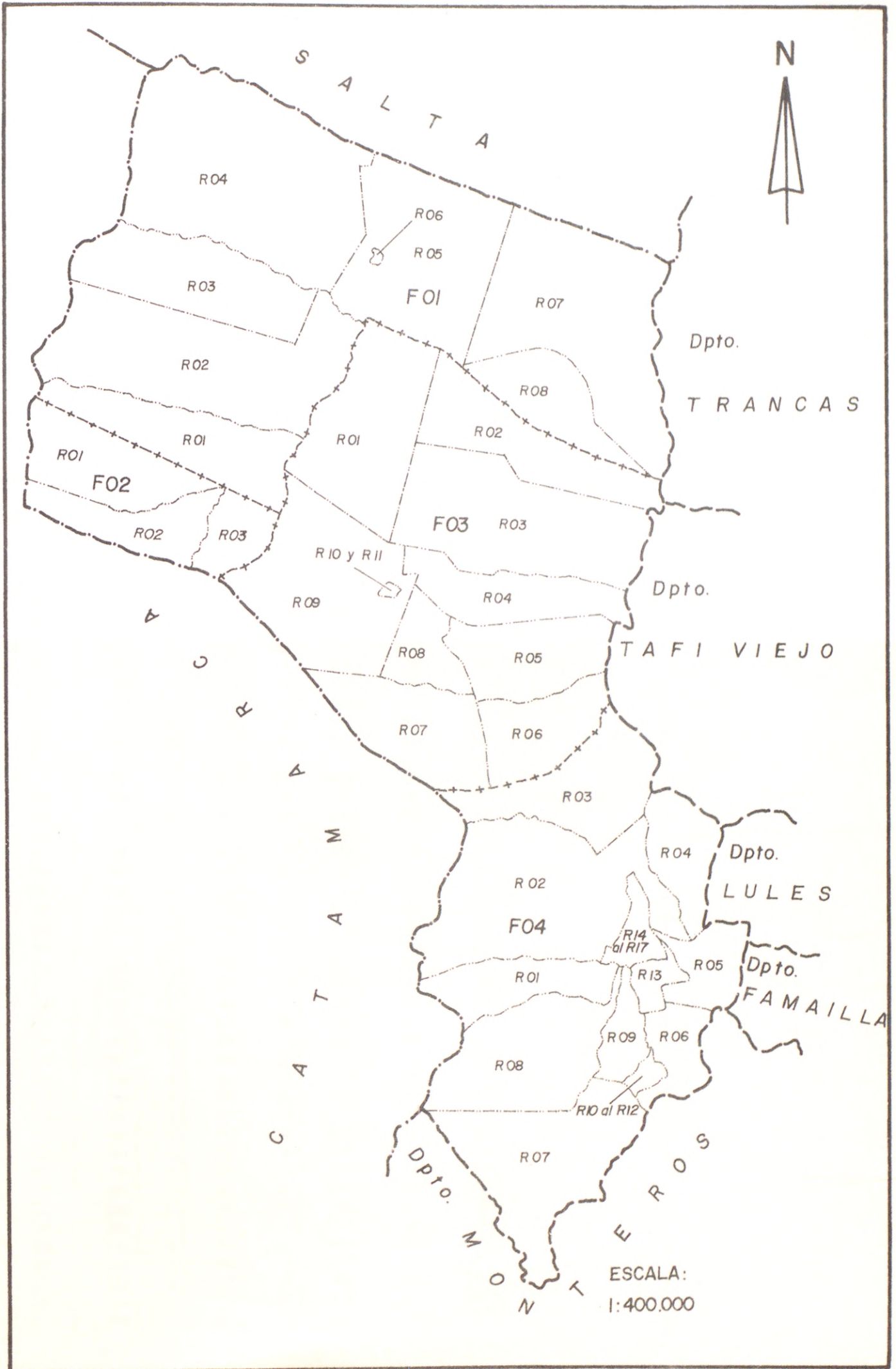
-CENSO 1991-

DEPARTAMENTO TAFI DEL VALLE

CODIGO DPTO 098	VIVIENDAS				POBLACION			MUNICIPIO O COMUNA	LOCALIDAD CENSAL O CONDICION DE RURAL O MIXTO		
	FRAC	RAD	TOTAL	COL	PARTICULARES		TOTAL			VARONES	MUJERES
					OCUP	DESOC					
TOTAL			4846	10	2868	1968	11449	5992	5457		
DPTO											
01			551	2	433	116	1588	832	756		
01	01		70	0	70	0	310	163	147	C. COLALAO DEL VALLE	RURAL
02	02		55	0	49	6	205	110	95	"	"
03	03		24	0	24	0	57	31	26	"	"
04	04		109	0	69	40	256	130	126	"	"
05	05		56	0	50	6	159	88	71	"	"
06	06		209	2	149	58	506	259	247	"	COLALAO DEL VALLE
07	07		21	0	19	2	85	44	41	"	RURAL
08	08		7	0	3	4	10	7	3	"	"
02			59	0	51	8	164	83	81		
01	01		14	0	14	0	53	25	28	C. AMAICHA DEL VALLE	RURAL
02	02		12	0	12	0	35	15	20	"	"
03	03		33	0	25	8	76	43	33	"	"
03			941	0	687	254	2575	1276	1299		
01	01		19	0	15	4	70	41	29	C. AMAICHA DEL VALLE	RURAL
02	02		20	0	20	0	64	30	34	"	"
03	03		39	0	16	23	64	34	30	"	"
04	04		85	0	78	7	297	144	153	"	"
05	05		36	0	26	10	116	62	54	"	"
06	06		4	0	2	2	13	8	5	"	"
07	07		13	0	3	10	3	2	1	"	"
08	08		238	0	179	59	744	381	363	"	"
09	09		94	0	73	21	324	161	163	"	"
10	10		239	0	186	53	526	258	268	"	AMAICHA DEL VALLE
11	11		154	0	89	65	354	155	199	"	"
04			3295	8	1697	1590	7122	3801	3321		
01	01		263	0	181	82	726	402	324	TERRITORIO SIN JURISDICCION	RURAL
02	02		29	0	26	3	105	61	44	"	"
03	03		16	0	9	7	77	42	35	"	"
04	04		12	0	12	0	65	34	31	"	"
05	05		62	0	60	2	250	147	103	C.EL MOLLAR	"
06	06		110	0	98	12	400	222	178	"	"
07	07		102	0	76	26	278	153	125	"	"
08	08		186	0	158	28	678	382	296	"	"
09	09		90	0	67	23	284	149	135	"	"
10	10		385	1	149	235	659	347	312	"	EL MOLLAR
11	11		323	0	62	261	237	115	122	"	"
12	12		363	1	92	270	390	202	188	"	"
13	13		124	0	100	24	469	248	221	MUN. TAFI DEL VALLE	RURAL
14	14		293	2	84	207	419	214	205	"	TAFI DEL VALLE
15	15		245	0	176	69	609	307	302	"	"
16	16		297	3	135	159	537	274	263	"	"
17	17		395	1	212	182	939	502	437	"	"

DEPARTAMENTO TAFI DEL VALLE

DIVISION CENSAL
-CENSO 1991-



VIVIENDAS PARTICULARES Y COLECTIVAS, POBLACION POR SEXO, MUNICIPIO O COMUNA CORRESPONDIENTE
 Y NOMBRE DE LA LOCALIDAD CENSAL O CONDICION DE RURAL SEGUN DIVISION CENSAL
 -CENSO 1991-

CODIGO		VIVIENDAS			POBLACION			MUNICIPIO O COMUNA	LOCALIDAD CENSAL O CONDICION DE RURAL O MIXTO
DPTO	105	TOTAL	COL	PARTICULARES		TOTAL	VARONES		
FRAC	RAD			OCUP	DESOC				
TOTAL		19037	2	17055	1980	79306	39084	40222	
DPTO									
01		101	0	100	1	521	254	267	
01		42	0	42	0	235	111	124	C.ANCA JULI
02		14	0	14	0	64	31	33	"
03		34	0	34	0	161	75	86	"
04		11	0	10	1	61	37	24	"
02		882	0	522	360	2321	1243	1078	
01		26	0	26	0	149	77	72	C.RACO
02		13	0	11	2	58	34	24	"
03		20	0	20	0	91	41	50	"
04		235	0	94	141	368	188	180	"
05		174	0	137	37	638	350	288	"
06		143	0	47	96	211	106	105	"
07		122	0	43	79	161	90	71	"
08		149	0	144	5	645	357	288	"
03		115	0	103	12	460	263	197	
01		20	0	19	1	85	56	29	C.LA ESPERANZA
02		95	0	84	11	375	207	168	"
04		252	0	112	140	568	299	269	
01		252	0	112	140	568	299	269	C.EL CADILLAL
05		1015	0	688	327	3259	1749	1510	
01		160	0	156	4	738	428	310	C.LOS NOGALES
02		35	0	35	0	163	94	69	"
03		120	0	118	2	592	310	282	"
04		255	0	248	7	1202	614	588	"
05		445	0	131	314	564	303	261	"
06		7482	0	6880	602	33629	16641	16988	
01		199	0	191	8	683	361	322	C.LAS TALITAS
02		238	0	220	18	1080	606	474	"
03		111	0	104	7	431	218	213	"
04		139	0	120	19	510	263	247	"
05		187	0	160	27	745	365	380	"
06		174	0	159	15	755	361	394	"
07		139	0	127	12	613	297	316	"
08		190	0	172	18	872	426	446	"
09		173	0	171	2	845	407	438	"
10		213	0	206	7	982	471	511	"
11		170	0	163	7	844	421	423	"
12		208	0	198	10	988	478	510	"
13		222	0	210	12	951	458	493	"
14		284	0	266	18	1336	643	693	"
15		351	0	324	27	1653	835	818	"
16		285	0	280	5	1243	607	636	"
17		398	0	383	15	1723	846	877	"
18		233	0	224	9	1005	470	535	"
19		404	0	209	195	1017	494	523	"
20		381	0	375	6	2049	1049	1000	"
21		275	0	273	2	1814	880	934	"
22		281	0	261	20	1058	513	545	"
23		282	0	252	30	1102	544	558	"
24		271	0	263	8	1284	623	661	"
25		211	0	200	11	1080	549	531	"
26		259	0	250	9	1242	630	612	"
27		153	0	138	15	685	333	352	"
28		111	0	104	7	556	279	277	"
29		278	0	270	8	1458	725	733	"

CUADRO Nº 2.15 CONTINUACION

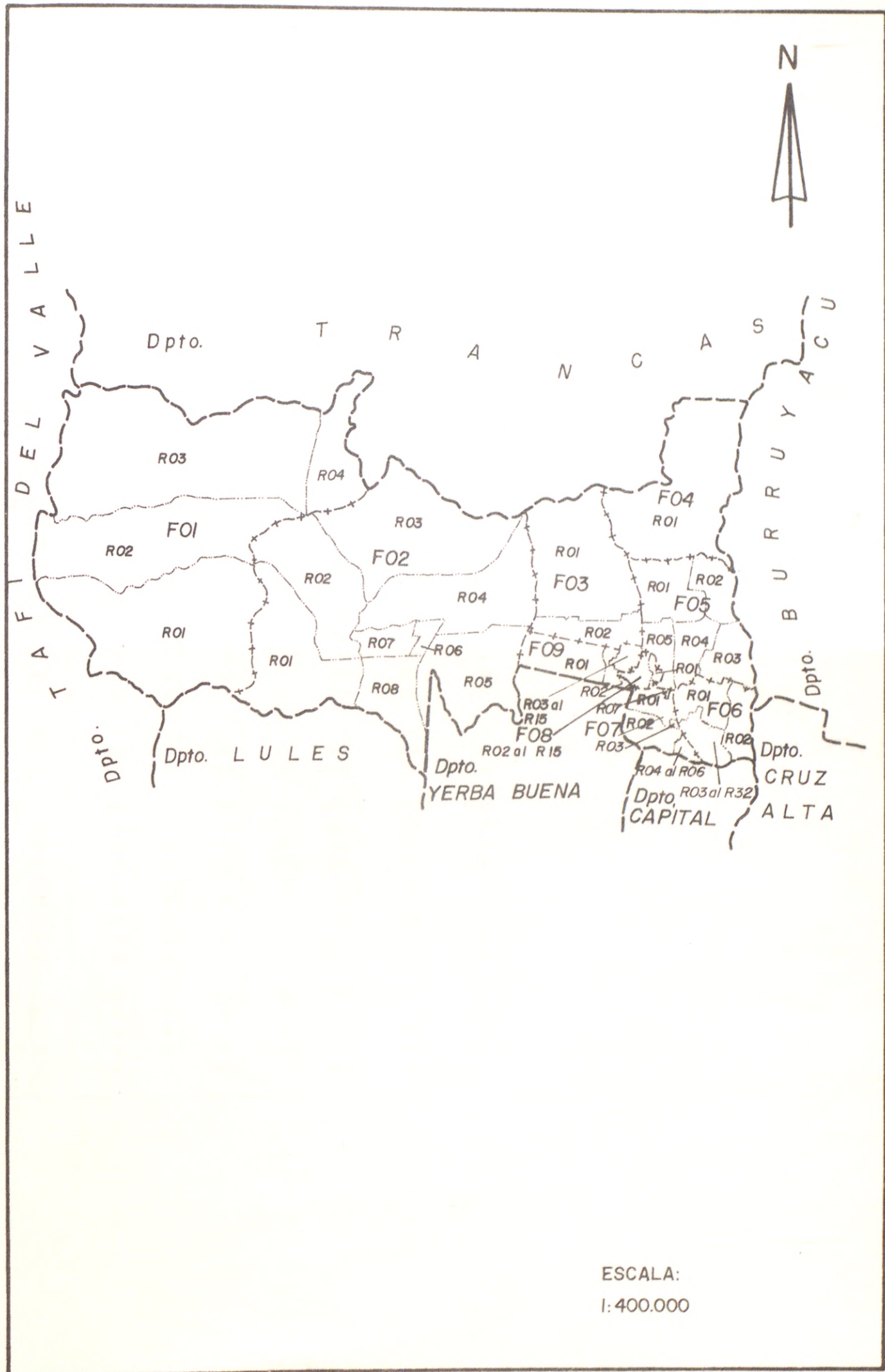
CODIGO		VIVIENDAS				POBLACION			MUNICIPIO O COMUNA	LOCALIDAD CENSAL O CONDICION DE RURAL O MIXTO
DPTO	105	TOTAL	COL	PARTICULARES		TOTAL	VARONES	MUJERES		
FRAC	RAD			OCUP	DESOC					
	30	293	0	282	11	1489	726	763	C.LAS TALITAS	VILLA M.MORENO-EL COLMENAR
	31	362	0	318	44	1505	754	751	"	"
	32	7	0	7	0	31	9	22	"	"
07		1573	0	1453	120	7212	3555	3657		
	01	309	0	282	27	1234	616	618	MUN. TAFI VIEJO	RURAL
	02	160	0	143	17	675	344	331	"	MIXTO(1)
	03	135	0	124	11	623	291	332	"	VILLA NUEVA ITALIA
	04	329	0	317	12	1989	1003	986	"	B°D.NORTE,L,Y FZA,LOS POCITOS
	05	234	0	221	13	1064	522	542	"	"
	06	257	0	249	8	1226	582	644	"	"
	07	149	0	117	32	401	197	204	"	BARRIO LOMAS DE TAFI
08		3814	0	3637	177	16505	8019	8486		
	01	40	0	36	4	211	98	113	MUN. TAFI VIEJO	RURAL
	02	258	0	246	12	1205	601	604	"	TAFI VIEJO
	03	264	0	247	17	1067	513	554	"	"
	04	207	0	200	7	945	499	446	"	"
	05	217	0	212	5	1031	542	489	"	"
	06	263	0	253	10	1054	496	558	"	"
	07	271	0	259	12	1028	467	561	"	"
	08	334	0	314	20	1287	607	680	"	"
	09	360	0	344	16	1602	809	793	"	"
	10	279	0	278	1	1682	860	822	"	"
	11	104	0	86	18	325	157	168	"	"
	12	397	0	388	9	1708	783	925	"	"
	13	319	0	299	20	1235	569	666	"	"
	14	251	0	243	8	1020	483	537	"	"
	15	250	0	232	18	1105	535	570	"	"
09		3803	2	3560	241	14831	7061	7770		
	01	37	0	28	9	118	58	60	MUN. TAFI VIEJO	RURAL
	02	136	0	104	32	449	219	230	"	"
	03	297	0	276	21	1257	593	664	"	TAFI VIEJO
	04	288	0	282	6	1236	606	630	"	"
	05	244	0	225	19	1125	565	560	"	"
	06	331	0	325	6	1459	696	763	"	"
	07	318	0	305	13	1230	564	666	"	"
	08	252	0	243	9	906	405	501	"	"
	09	303	0	282	21	1013	488	525	"	"
	10	159	2	140	17	519	253	266	"	"
	11	212	0	190	22	699	320	379	"	"
	12	315	0	302	13	1300	632	668	"	"
	13	275	0	250	25	1095	543	552	"	"
	14	324	0	314	10	1344	634	710	"	"
	15	312	0	294	18	1081	485	596	"	"

RADIOS MIXTOS

(1) F07 R02 SEGMENTO 80 AL 82,CORRESPONDEN A LA LOCALIDAD CENSAL VILLA LAS FLORES

DEPARTAMENTO TAFI VIEJO

DIVISION CENSAL
-CENSO 1991-



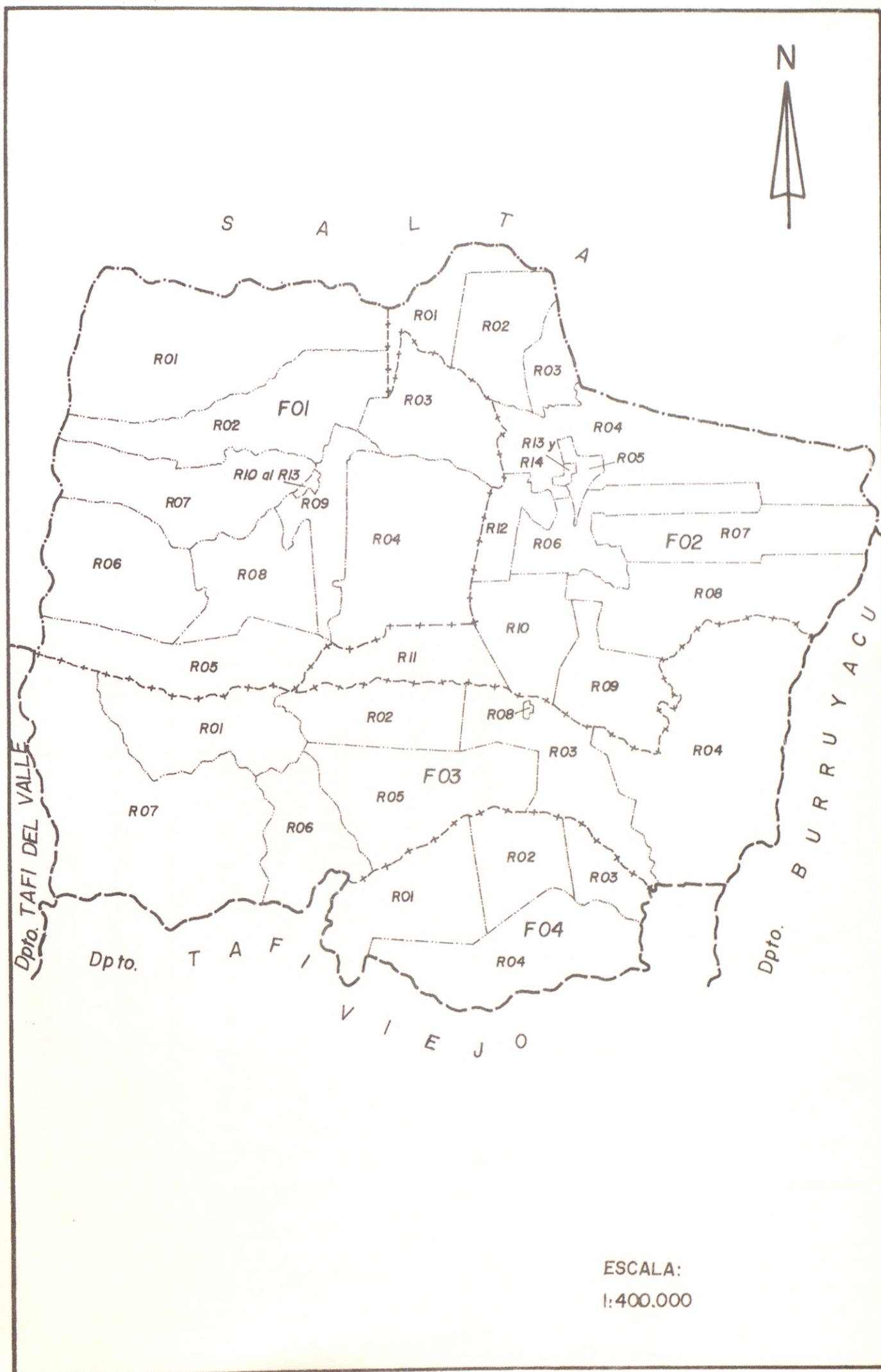
VIVIENDAS PARTICULARES Y COLECTIVAS, POBLACION POR SEXO, MUNICIPIO O COMUNA CORRESPONDIENTE
Y NOMBRE DE LA LOCALIDAD CENSAL O CONDICION DE RURAL SEGUN DIVISION CENSAL

-CENSO 1991-

CODIGO		VIVIENDAS				POBLACION			DEPARTAMENTO TRANCAS	
DPTO 112		TOTAL	COL	PARTICULARES		TOTAL	VARONES	MUJERES	MUNICIPIO O COMUNA	LOCALIDAD CENSAL O CONDICION DE RURAL O MIXTO
FRAC	RAD			OCUP	DESOC					
TOTAL		4128	3	2960	1165	11977	6323	5654		
DPTO										
01		1680	3	837	840	3243	1745	1498		
	01	30	0	27	3	106	67	39	C.SAN PEDRO DE COLALAO	RURAL
	02	34	0	29	5	89	53	36	"	"
	03	66	0	57	9	235	147	88	"	"
	04	68	0	63	5	277	173	104	"	"
	05	64	0	63	1	279	147	132	"	"
	06	33	3	29	1	148	83	65	"	"
	07	44	0	37	7	111	64	47	"	"
	08	55	0	53	2	201	105	96	"	"
	09	129	0	98	31	364	203	161	"	"
	10	208	0	67	141	290	139	151	"	SAN PEDRO DE COLALAO
	11	340	0	131	209	534	277	257	"	"
	12	214	0	67	147	221	99	122	"	"
	13	395	0	116	279	388	188	200	"	"
02		1476	0	1254	222	5074	2570	2504		
	01	42	0	33	9	126	69	57	TERRITORIO SIN JURISDICCION	RURAL
	02	58	0	40	18	130	70	60	"	"
	03	115	0	94	21	389	212	177	"	"
	04	70	0	60	10	228	133	95	"	"
	05	203	0	189	14	810	409	401	MUN. TRANCAS	"
	06	83	0	74	9	245	137	108	TERRITORIO SIN JURISDICCION	"
	07	43	0	40	3	178	98	80	"	"
	08	22	0	22	0	54	33	21	"	"
	09	77	0	65	12	279	141	138	"	"
	10	110	0	94	16	428	219	209	"	"
	11	5	0	3	2	5	4	1	"	"
	12	38	0	31	7	99	60	39	"	"
	13	289	0	247	42	979	454	525	MUN. TRANCAS	VILLA DE TRANCAS
	14	321	0	262	59	1124	531	593	"	"
03		689	0	609	80	2597	1406	1191		
	01	65	0	54	11	263	145	118	C.CHOROMORO	RURAL
	02	162	0	147	15	633	357	276	"	"
	03	154	0	129	25	559	308	251	"	"
	04	22	0	21	1	101	58	43	"	"
	05	43	0	42	1	161	91	70	"	"
	06	36	0	31	5	146	69	77	"	"
	07	119	0	114	5	414	227	187	"	"
	08	88	0	71	17	320	151	169	"	CHOROMORO
04		283	0	260	23	1063	602	461		
	01	36	0	35	1	113	63	50	C.TAPIA	RURAL
	02	59	0	51	8	176	93	83	"	"
	03	81	0	71	10	338	188	150	"	"
	04	107	0	103	4	436	258	178	"	"

DEPARTAMENTO TRANCAS

DIVISION CENSAL
-CENSO 1991-



VIVIENDAS PARTICULARES Y COLECTIVAS, POBLACION POR SEXO, MUNICIPIO O COMUNA CORRESPONDIENTE
Y NOMBRE DE LA LOCALIDAD CENSAL O CONDICION DE RURAL SEGUN DIVISION CENSAL

-CENSO 1991-

DEPARTAMENTO YERBA BUENA

CODIGO DPTO 119	VIVIENDAS				POBLACION			MUNICIPIO O COMUNA	LOCALIDAD CENSAL O CONDICION DE RURAL O MIXTO		
	FRAC	RAD	TOTAL	COL	PARTICULARES		TOTAL			VARONES	MUJERES
					OCUP	DESOC					
TOTAL DPTO			10601	7	9329	1265	43612	21095	22517		
01			236	0	120	116	508	251	257		
	01		29	0	25	4	89	44	45	C.SAN JAVIER	RURAL
	02		80	0	30	50	124	59	65	"	"
	03		127	0	65	62	295	148	147	"	"
02			1555	0	1429	126	6644	3282	3362		
	01		145	0	116	29	551	303	248	C.CEVIL REDONDO	RURAL
	02		229	0	209	20	874	430	444	"	VILLA CARMELA
	03		224	0	201	23	945	454	491	"	"
	04		160	0	151	9	718	354	364	"	"
	05		187	0	167	20	828	405	423	"	"
	06		181	0	179	2	900	458	442	"	"
	07		192	0	189	3	956	474	482	"	"
	08		237	0	217	20	872	404	468	"	"
03			8810	7	7780	1023	36460	17562	18898		
	01		237	3	155	79	777	374	403	MUN. YERBA BUENA	YERBA BUENA-MARCOS PAZ
	02		256	0	212	44	827	393	434	"	"
	03		235	0	219	16	1217	627	590	"	"
	04		195	0	0	195	0	0	0	"	"
	05		415	0	368	47	1680	829	851	"	"
	06		390	0	360	30	1628	773	855	"	"
	07		200	0	186	14	885	423	462	"	"
	08		270	0	250	20	1216	565	651	"	"
	09		316	0	278	38	1372	658	714	"	"
	10		311	0	278	33	1388	624	764	"	"
	11		378	0	350	28	1611	723	888	"	"
	12		187	0	145	42	618	304	314	"	"
	13		203	0	192	11	868	427	441	"	"
	14		281	0	269	12	1170	538	632	"	"
	15		299	0	285	14	1348	618	730	"	"
	16		343	0	313	30	1383	653	730	"	"
	17		205	3	184	18	904	423	481	"	"
	18		370	0	347	23	1817	869	948	"	"
	19		271	0	236	35	1036	500	536	"	"
	20		366	0	352	14	1582	780	802	"	"
	21		382	0	354	28	1637	817	820	"	"
	22		274	0	242	32	1330	629	701	"	"
	23		241	0	168	73	686	336	350	"	"
	24		177	0	155	22	629	313	316	"	"
	25		279	0	258	21	1209	576	633	"	"
	26		9	0	8	1	42	21	21	"	RURAL
	27		52	0	31	21	146	69	77	"	"
	28		43	0	28	15	139	67	72	TERRITORIO SIN JURISDICCION	"
	29		2	0	2	0	10	4	6	"	"
	30		246	0	233	13	1081	537	544	MUN. YERBA BUENA	"
	31		27	0	26	1	141	63	78	"	"
	32		476	0	468	8	2404	1162	1242	"	EX-ING.SAN JOSE
	33		599	1	555	43	2432	1236	1196	"	"
	34		275	0	273	2	1247	631	616	"	"

DEPARTAMENTO YERBA BUENA

DIVISION CENSAL
-CENSO 1991-

