

20 al 22/I/88 - Buenos Aires

REUNION PLENARIA DE DIRECTORES
PROVINCIALES DE ESTADISTICA

ESTADO DE AVANCE DE LA CARTOGRAFIA RURAL CNA' 88 (convenios)

CUADRO N° 1 - CENSO NACIONAL AGROPECUARIO- ESTADO DE AVANCE DE LA PREPARACION CARTOGRAFICA

PROVINCIA	Fondos de convenios ya transferidos		Estado de avance de las tareas, por departamentos o partidos					
	Fecha 1° partida	% total al 15-1-88	Terminados		En Ejecución		A Realizar	
			Cant.	%	Cant.	%	Cant.	%
Bs. Aires	9-9-87	73	-	-	67	64	37	36
Catamarca	19-5-87	70	1	6	7	44	8	50
Córdoba (I)	3-6-87	90	4	36	7	64	-	-
Corrientes	10-3-87	25	3	14	-	-	19	86
Chaco	29-5-87	70	3	13	4	17	17	70
Chubut	10-3-87	67	3	20	6	40	6	40
E. Ríos (II)	13-7-87	75	-	-	10	62	6	38
Formosa	20-2-87	70	5	55	-	-	4	45
Jujuy (JIII)	31-7-87	47	1	6	2	12	13	82
La Pampa	13-9-87	70	7	32	2	9	13	59
La Rioja (IV)	13-4-87	100	6	33	12	67	(IV)	-
Mendoza	21-5-87	40	2	12	3	18	12	70
Misiones	20-2-87	100	4	24	1	6	12	70
Neuquén	31-3-87	100	1	6	9	56	6	38
Río Negro	13-7-87	70	-	-	6	46	7	54
Salta	13-7-87	40	7	30	-	-	16	70
San Juan	13-4-87	40	-	-	19	100	-	-
San Luis (V)	21-4-87	100	4	44	5	56	-	-
Santa Cruz	23-2-87	100	7	100	-	-	-	-
Santa Fe (VI)	19-5-87	70	2	11	17	89	(VI)	-
S. del Estero	10-3-87	100	9	33	4	15	14	52
Tucumán	7-5-87	70	5	30	-	-	12	70
T. del Fuego	3-6-87	100	2	100	-	-	-	-

I. El convenio original cubre 11 de los 26 departamentos que componen la provincia. Se ha hecho necesario ampliar el convenio para realizar la cartografía de los departamentos restantes.

II. Las cifras que aquí aparecen son el resultado del tipo de trabajo convenido, ya que el mismo apuntó a cartografiar primero las áreas más intensamente divididas de toda la provincia.

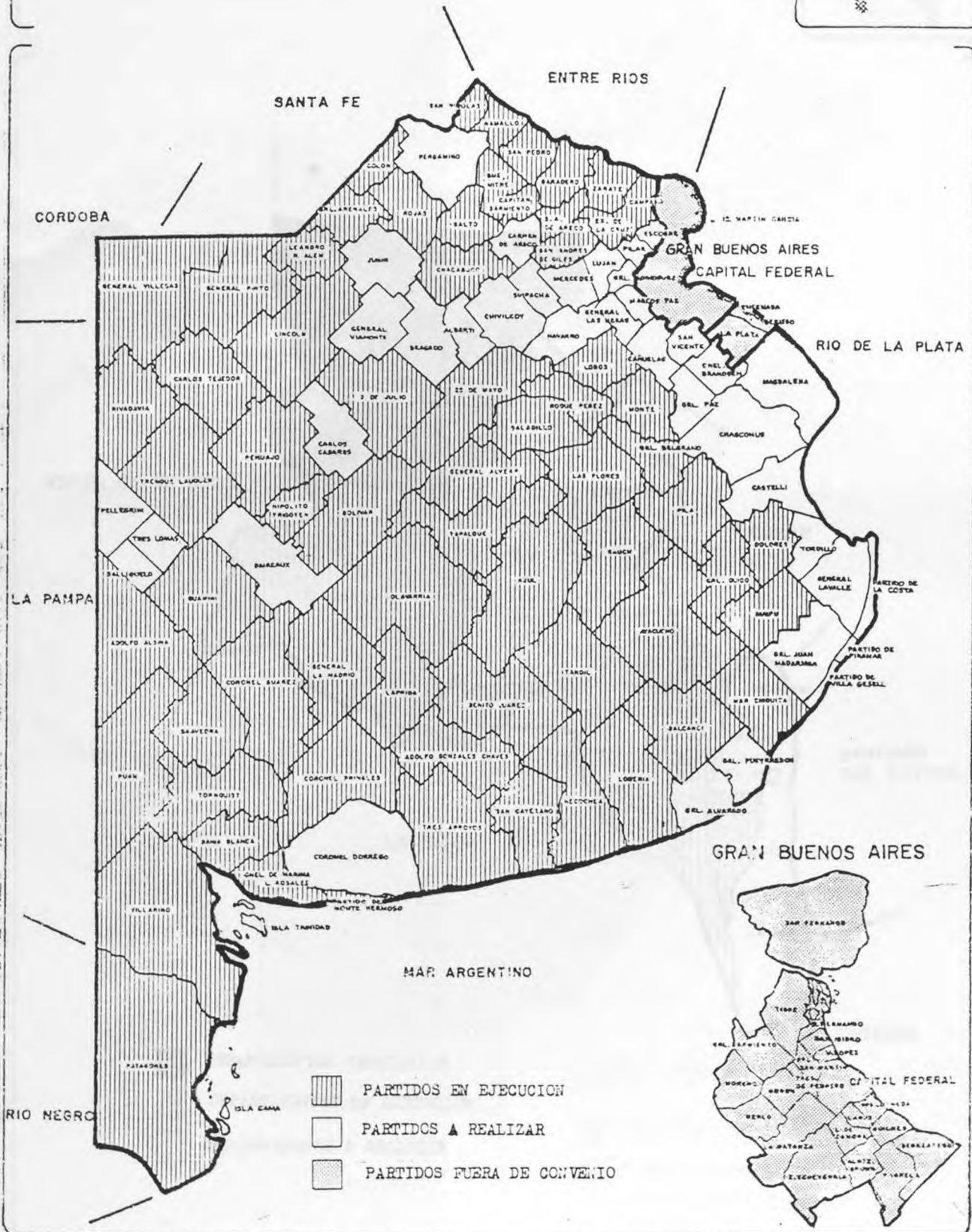
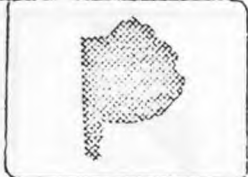
III. Incluye el nuevo departamento (Palpalá).




IV. Se ha convenido la ampliación de escalas cartográficas de áreas de riego.

V. Se agregó la realización de un departamento faltante al convenio original.

VI. Se convino en la ejecución para determinadas áreas de cartografía a escala mayor que la ya elaborada.

PROVINCIA DE BUENOS AIRES



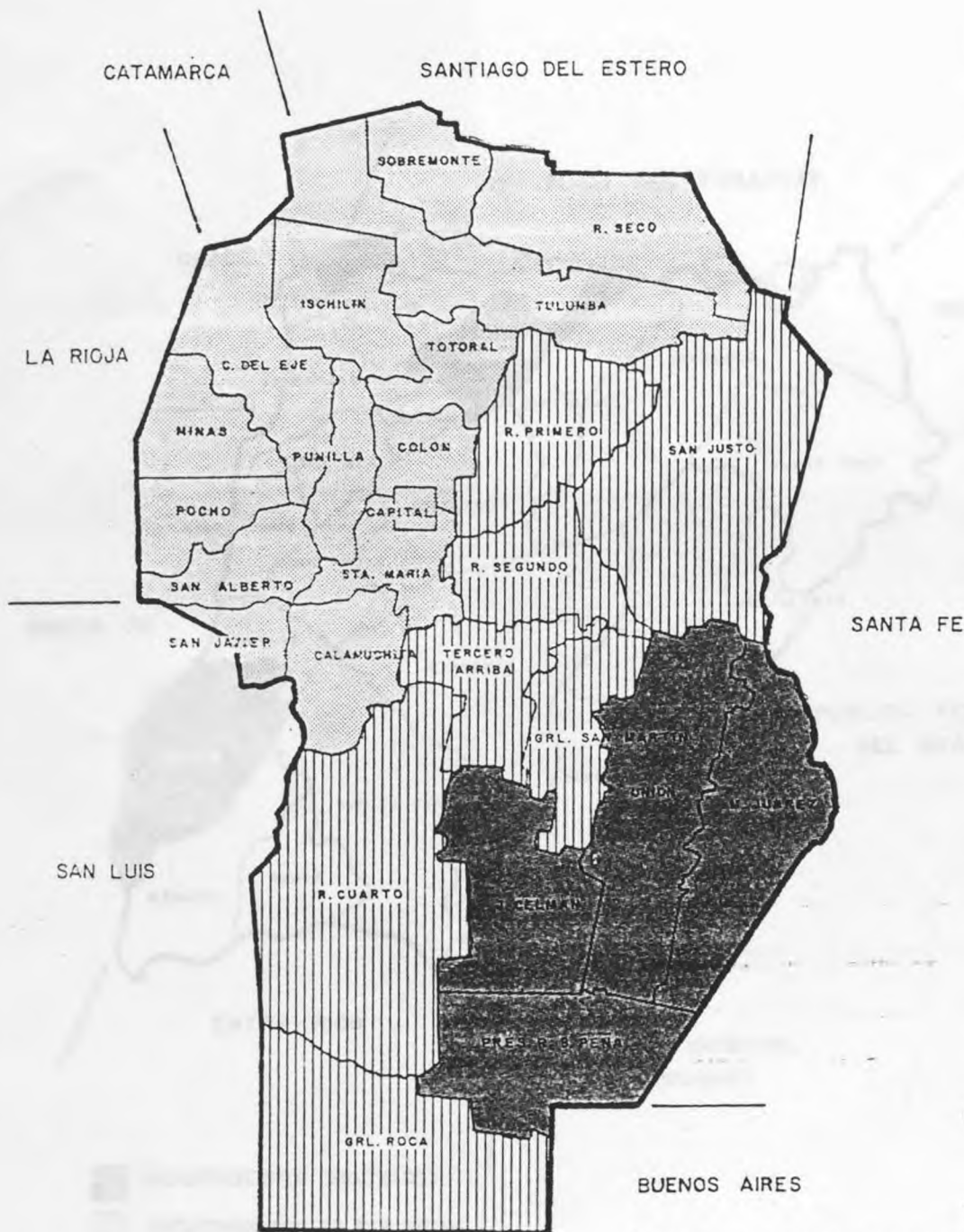
-  PARTIDOS EN EJECUCION
-  PARTIDOS A REALIZAR
-  PARTIDOS FUERA DE CONVENIO






PROVINCIA DE CATAMARCA



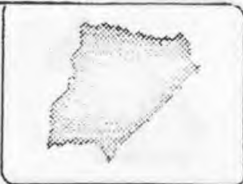
PROVINCIA DE CORDOBA






-  DEPARTAMENTOS TERMINADOS
-  DEPARTAMENTOS EN EJECUCION
-  DEPARTAMENTOS FUERA DEL 1er. CONVENIO

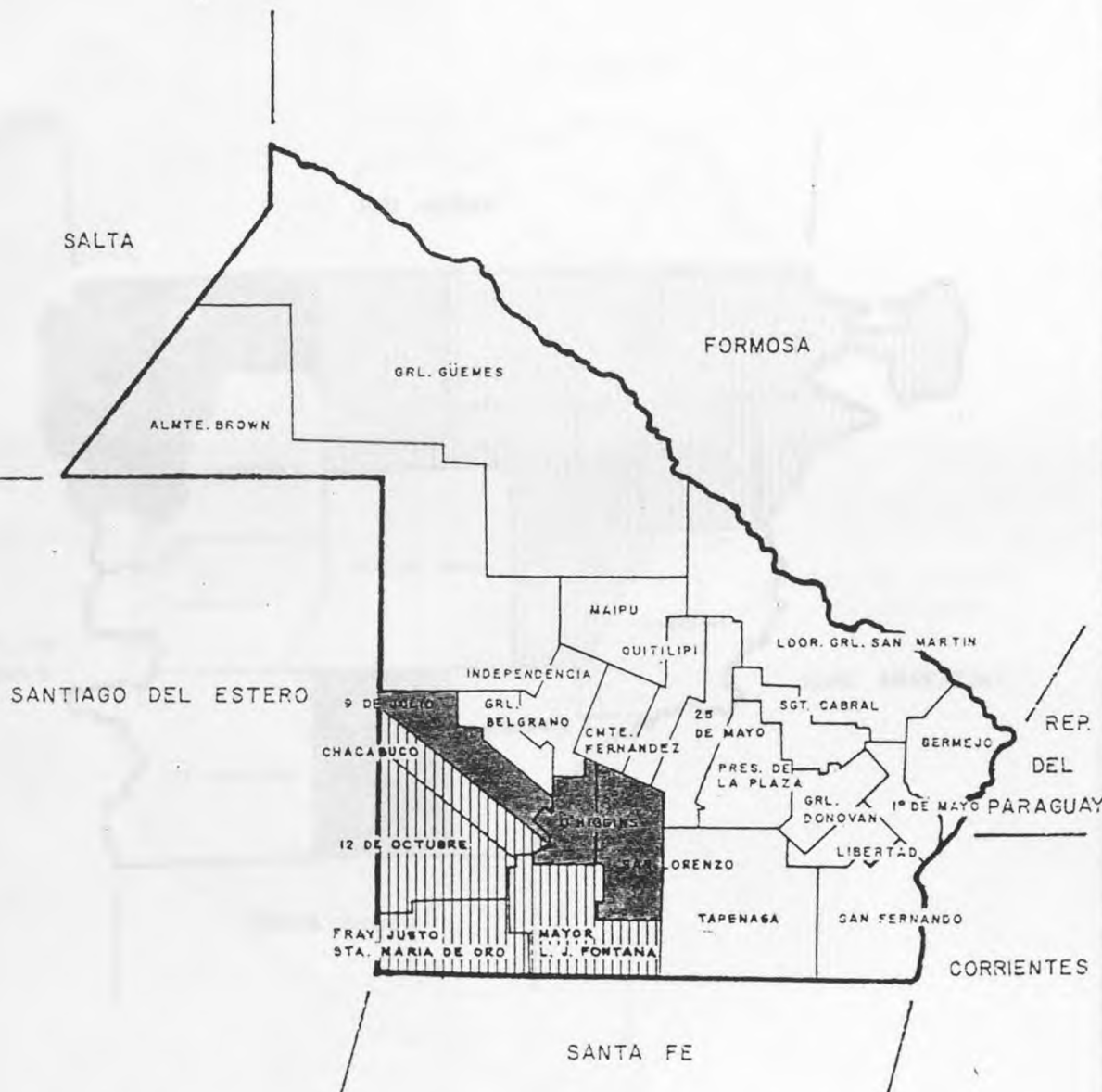
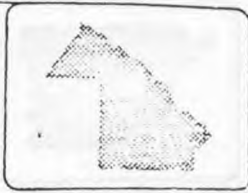
LA PAMPA




PROVINCIA DE CORRIENTES



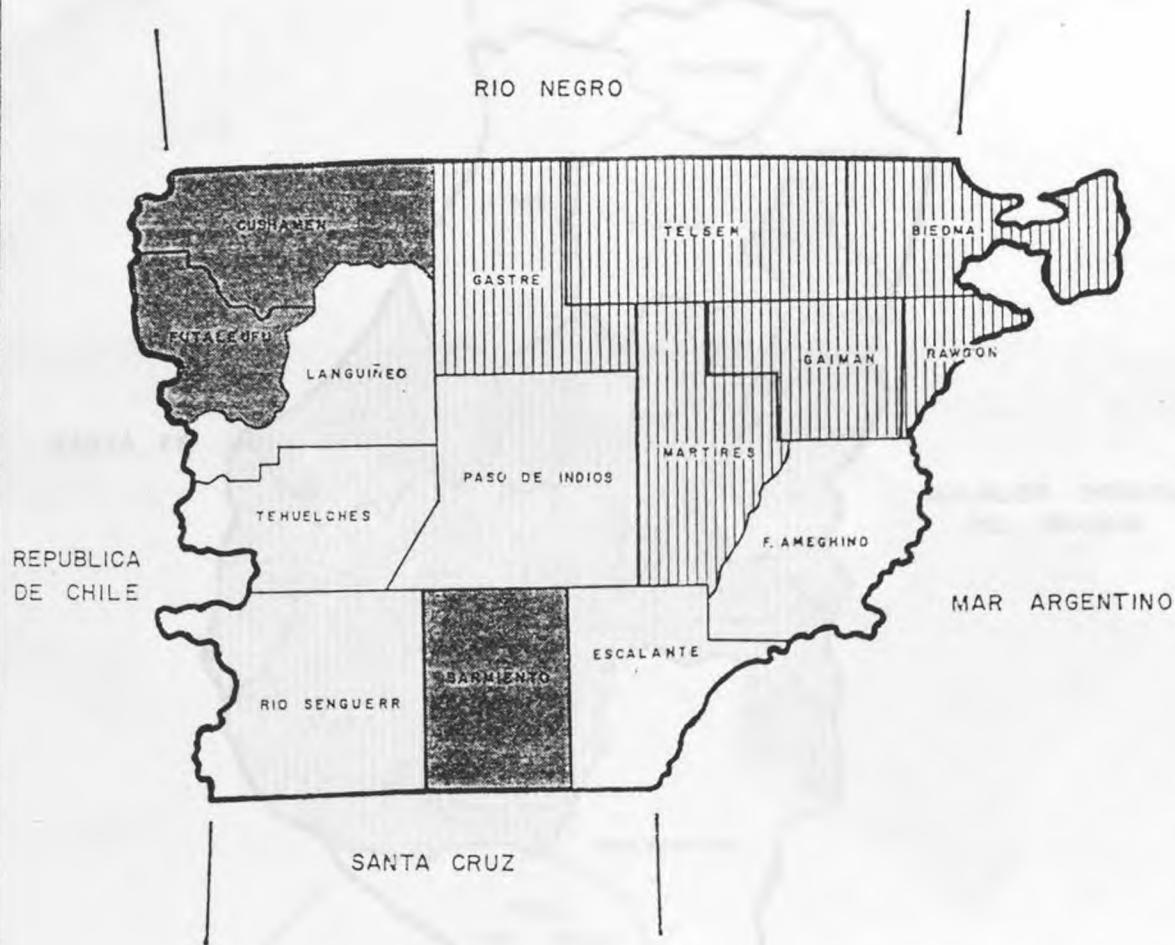
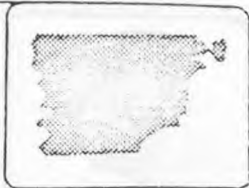
-  DEPARTAMENTOS TERMINADOS
-  DEPARTAMENTOS EN EJECUCION
-  DEPARTAMENTOS A REALIZAR




PROVINCIA DEL CHACO



-  DEPARTAMENTOS REALIZADOS
-  DEPARTAMENTOS EN EJECUCIÓN
-  DEPARTAMENTOS A REALIZAR



PROVINCIA DEL CHUBUT



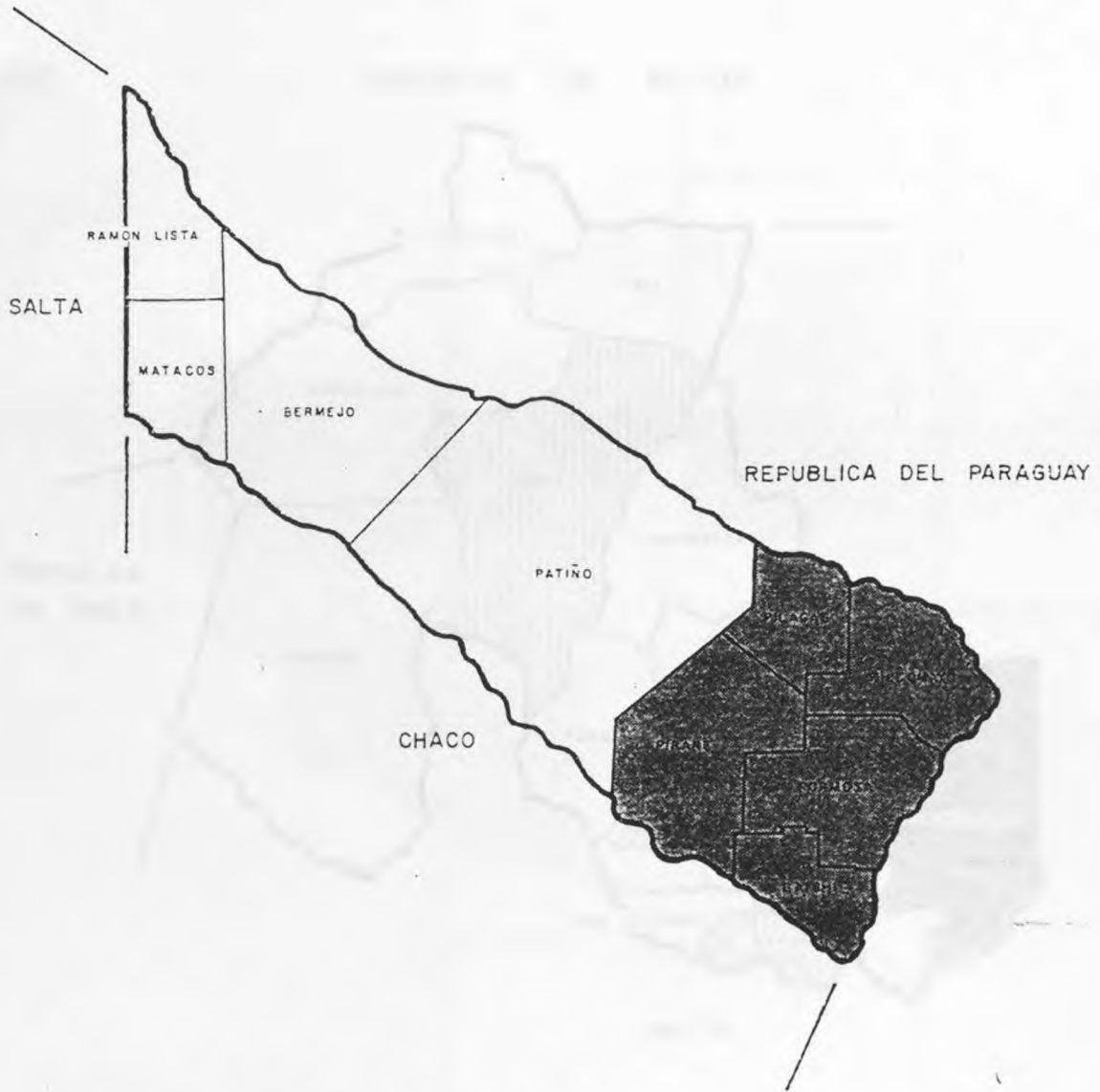

-  DEPARTAMENTOS TERMINADOS
-  DEPARTAMENTOS EN EJECUCIÓN
-  DEPARTAMENTOS A REALIZAR

PROVINCIA DE ENTRE RIOS




-  DEPARTAMENTOS EN EJECUCION
-  DEPARTAMENTOS A REALIZAR

PROVINCIA DE FORMOSA






PROVINCIA DE JUJUY

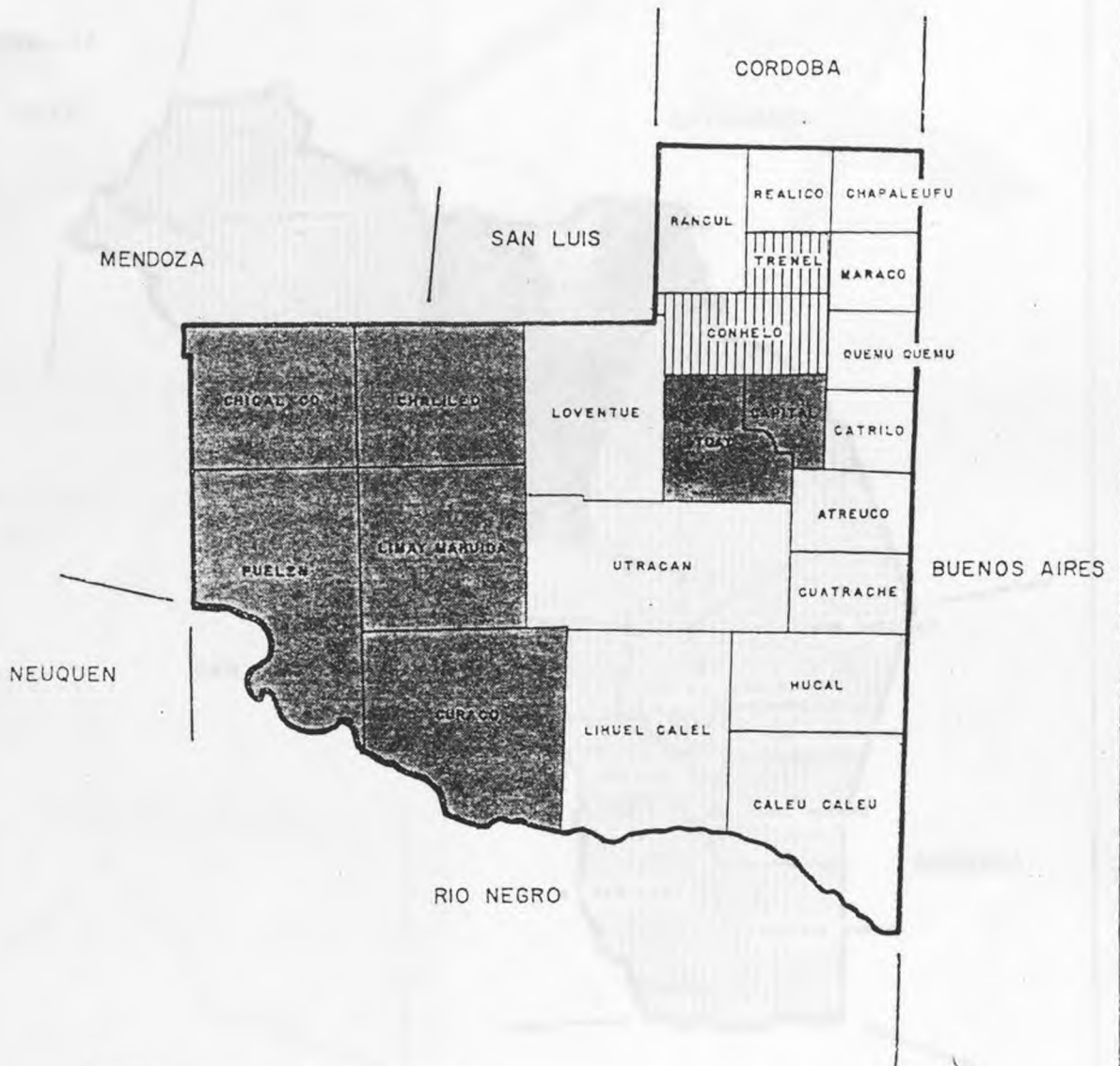





REPUBLICA DE BOLIVIA



-  DEPARTAMENTOS TERMINADOS
-  DEPARTAMENTOS EN EJECUCION
-  DEPARTAMENTOS A REALIZAR

PROVINCIA DE LA PAMPA



-  DEPARTAMENTOS TERMINADOS
-  DEPARTAMENTOS EN EJECUCION
-  DEPARTAMENTOS A REALIZAR

PROVINCIA DE LA RIOJA



REPUBLICA
DE CHILE



CATAMARCA



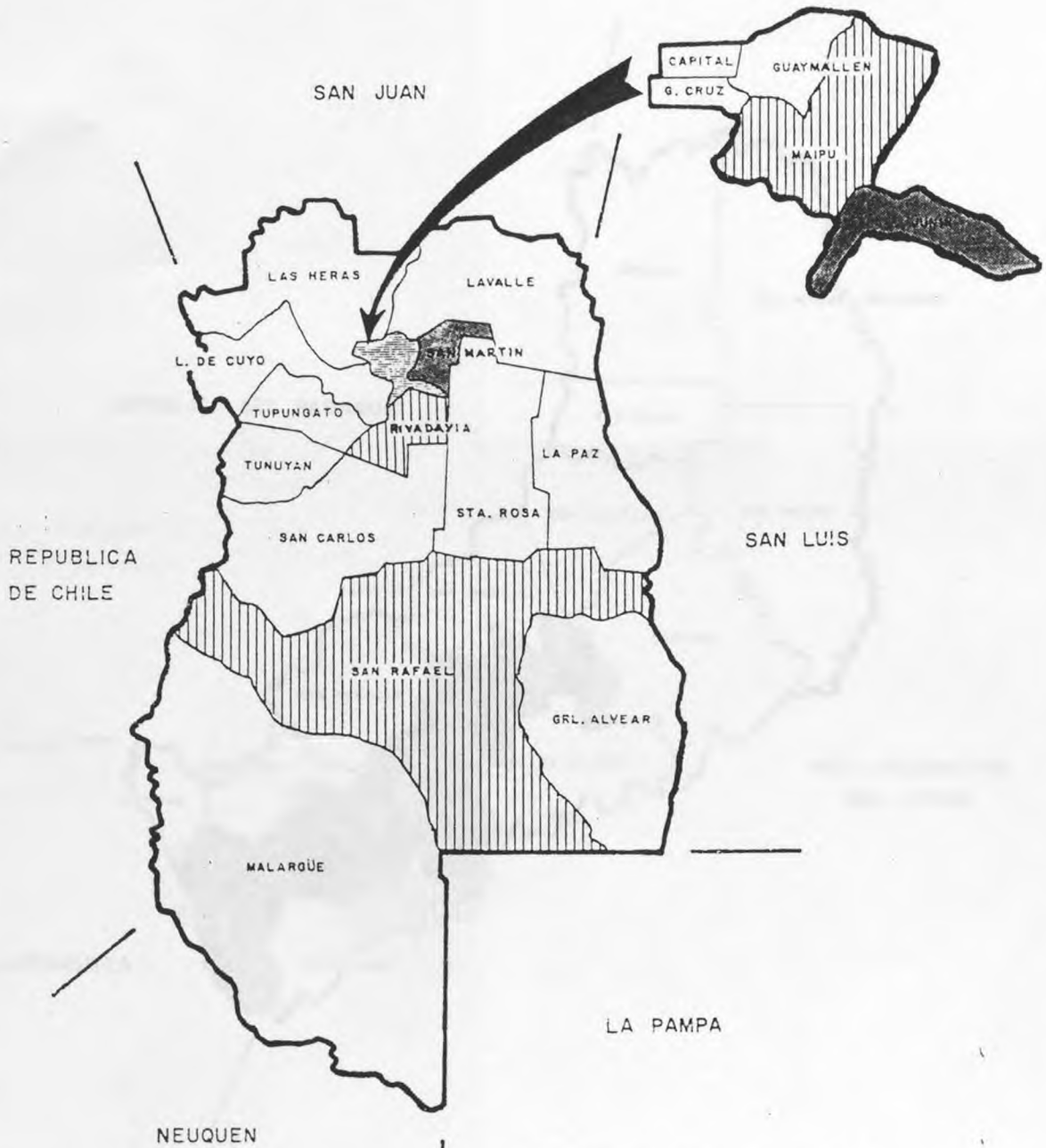

SAN JUAN




CORDOBA

SAN LUIS

-  DEPARTAMENTOS TERMINADOS
-  DEPARTAMENTOS EN EJECUCION

PROVINCIA DE MENDOZA

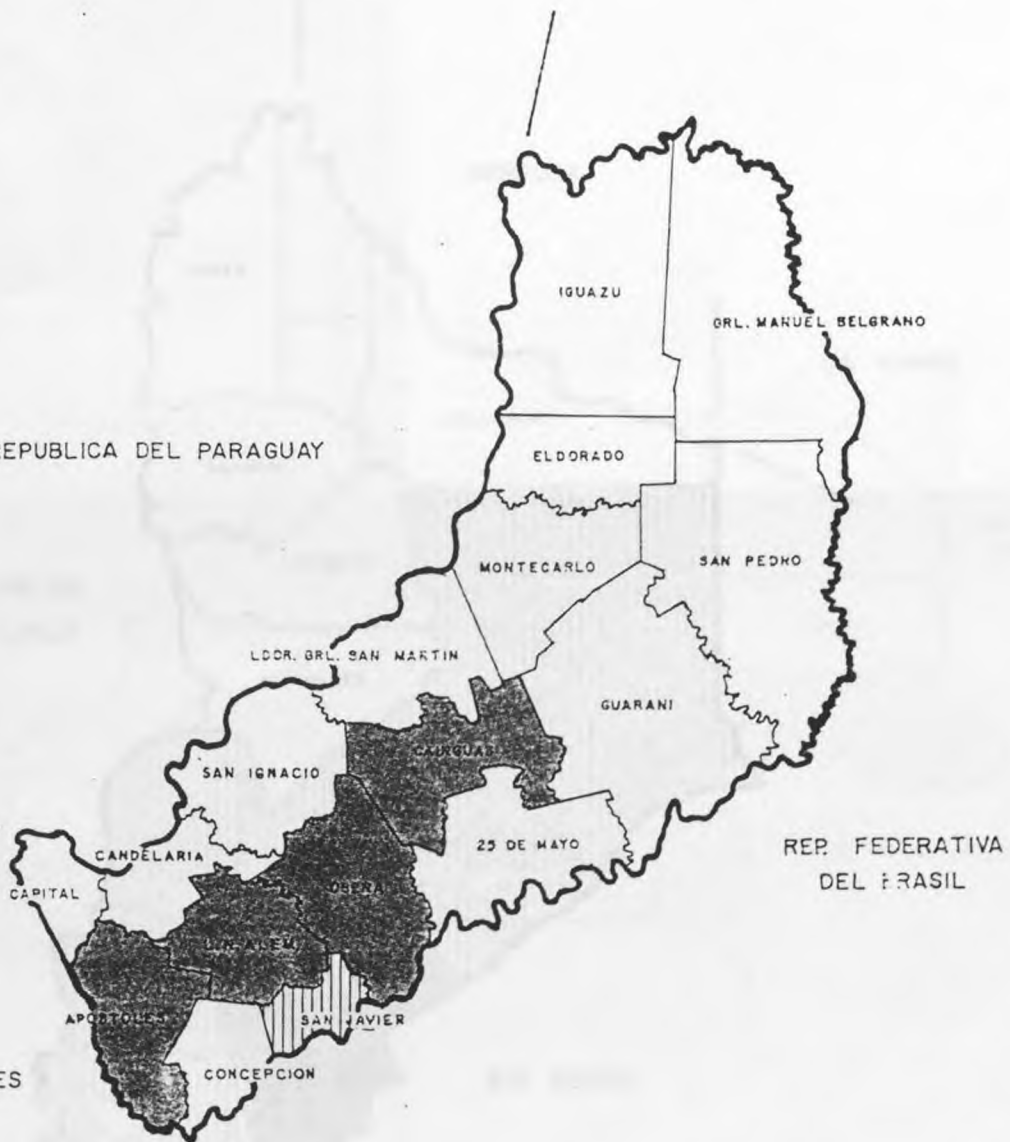


-  DEPARTAMENTOS TERMINADOS
-  DEPARTAMENTOS EN EJECUCION
-  DEPARTAMENTOS A REALIZAR

PROVINCIA DE MISIONES






REPUBLICA DEL PARAGUAY

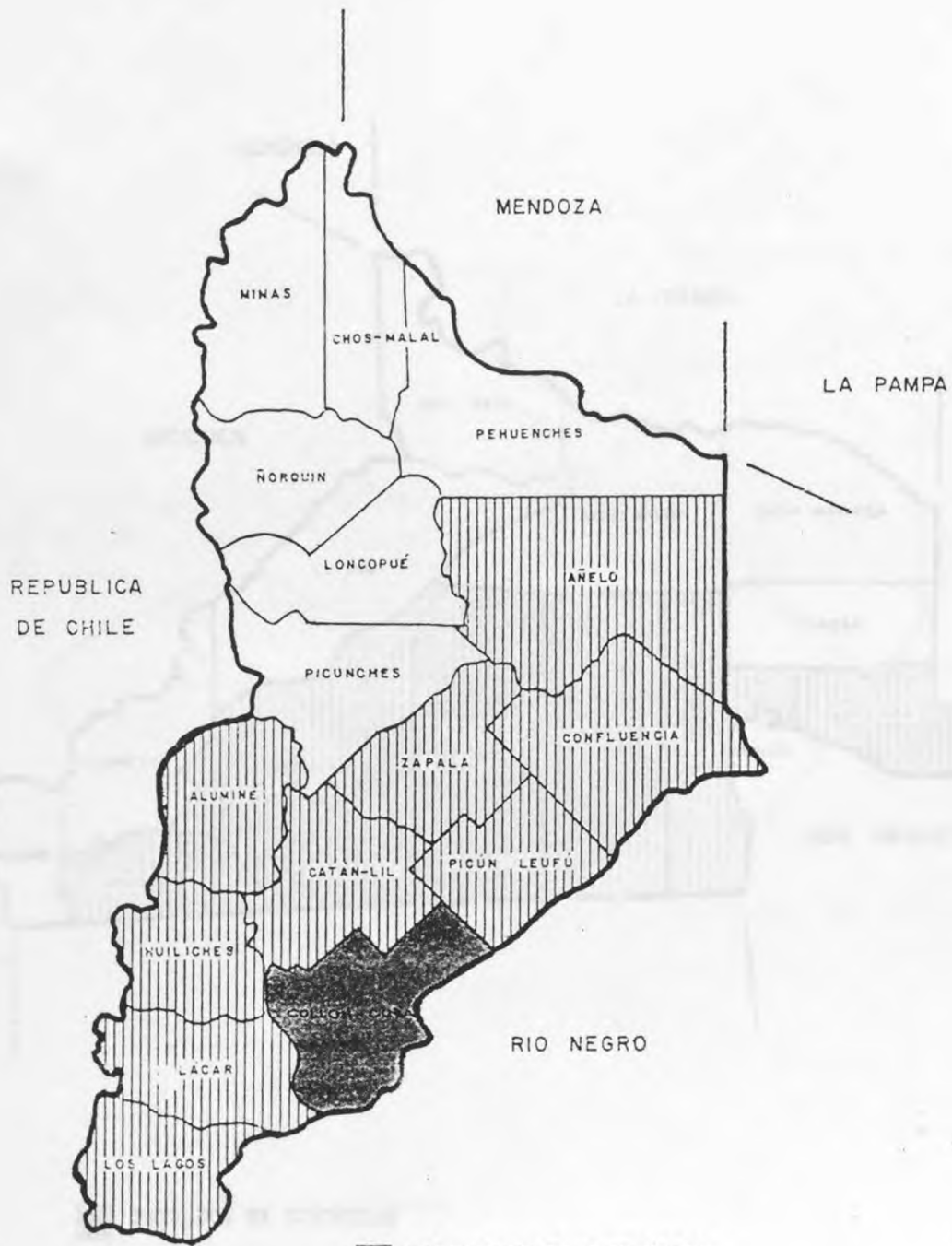





REP. FEDERATIVA DEL BRASIL

CORRIENTES

-  DEPARTAMENTOS TERMINADOS
-  DEPARTAMENTOS EN EJECUCION
-  DEPARTAMENTOS A REALIZAR



PROVINCIA DEL NEUQUEN



-  DEPARTAMENTOS TERMINADOS
-  DEPARTAMENTOS EN EJECUCION
-  DEPARTAMENTOS A REALIZAR




PROVINCIA DE RIO NEGRO



-  PARTIDOS EN EJECUCION
-  PARTIDOS A REALIZAR


PROVINCIA DE SALTA



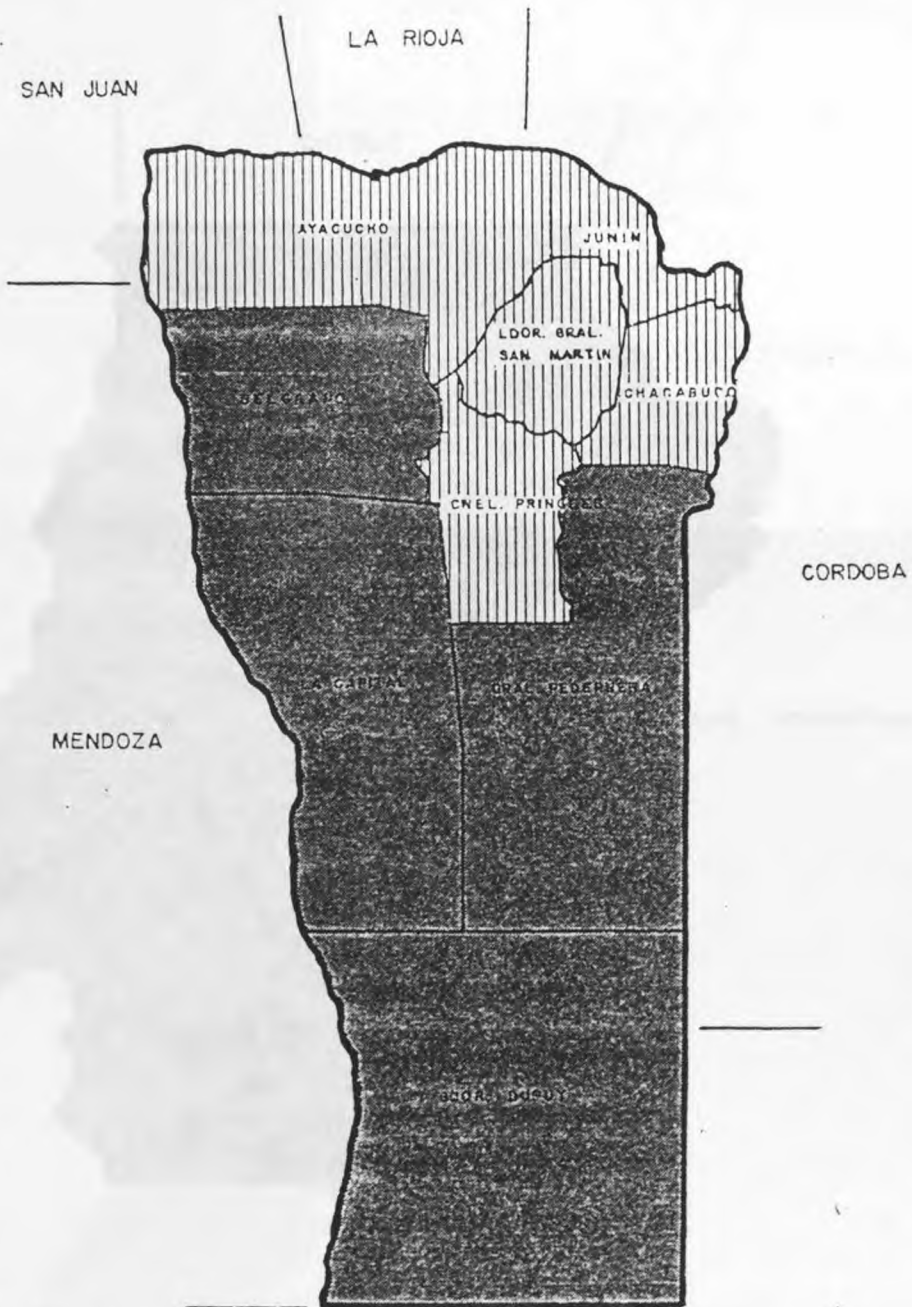
-  DEPARTAMENTOS TERMINADOS
-  DEPARTAMENTOS EN EJECUCION
-  DEPARTAMENTOS A REALIZAR



PROVINCIA DE SAN JUAN



 DEPARTAMENTOS EN EJECUCION

PROVINCIA DE SAN LUIS



-  DEPARTAMENTOS TERMINADOS
-  DEPARTAMENTOS EN EJECUCIÓN

LA PAMPA

PROVINCIA DE SANTA CRUZ




CHUBUT

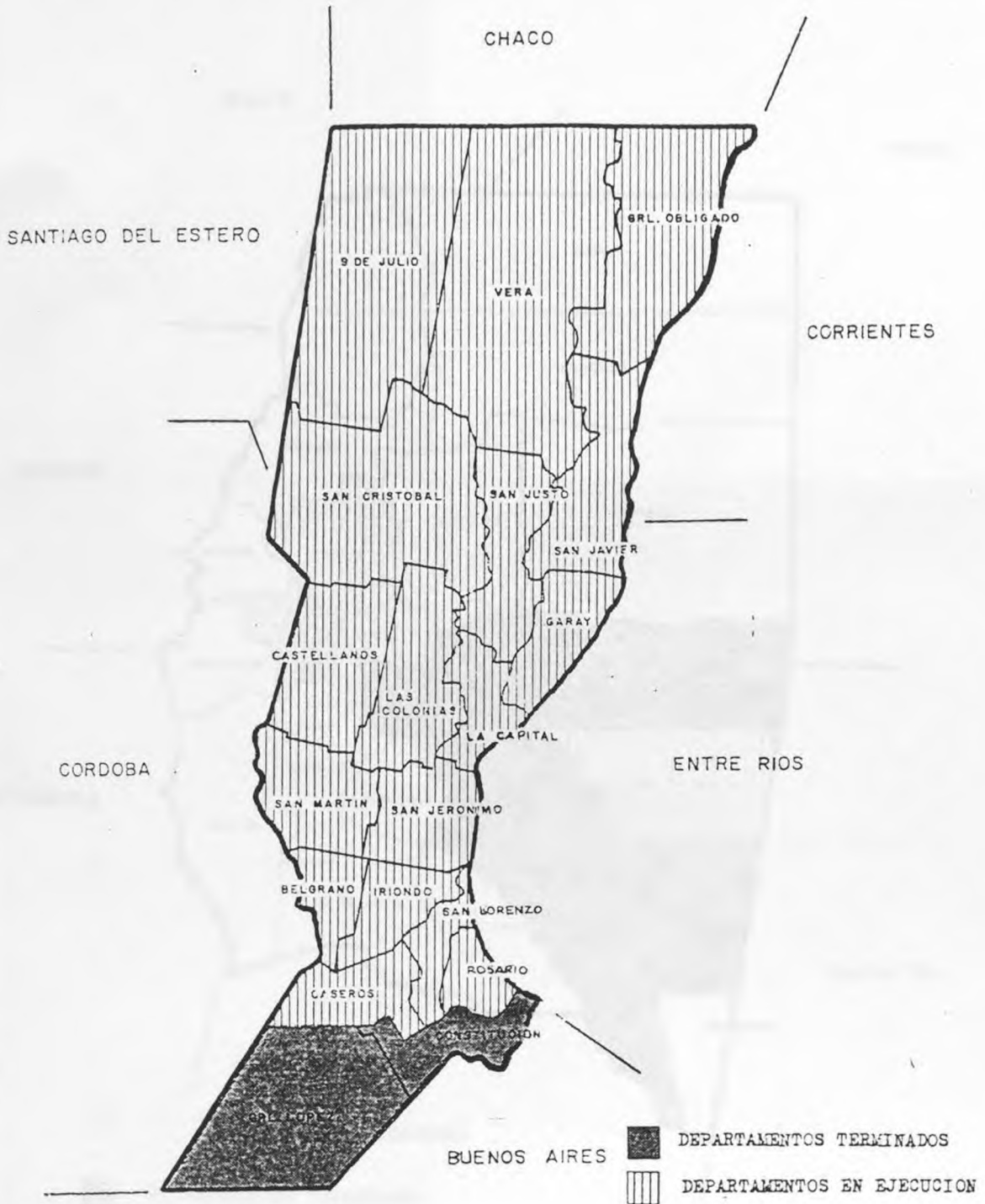
REPUBLICA
DE
CHILE



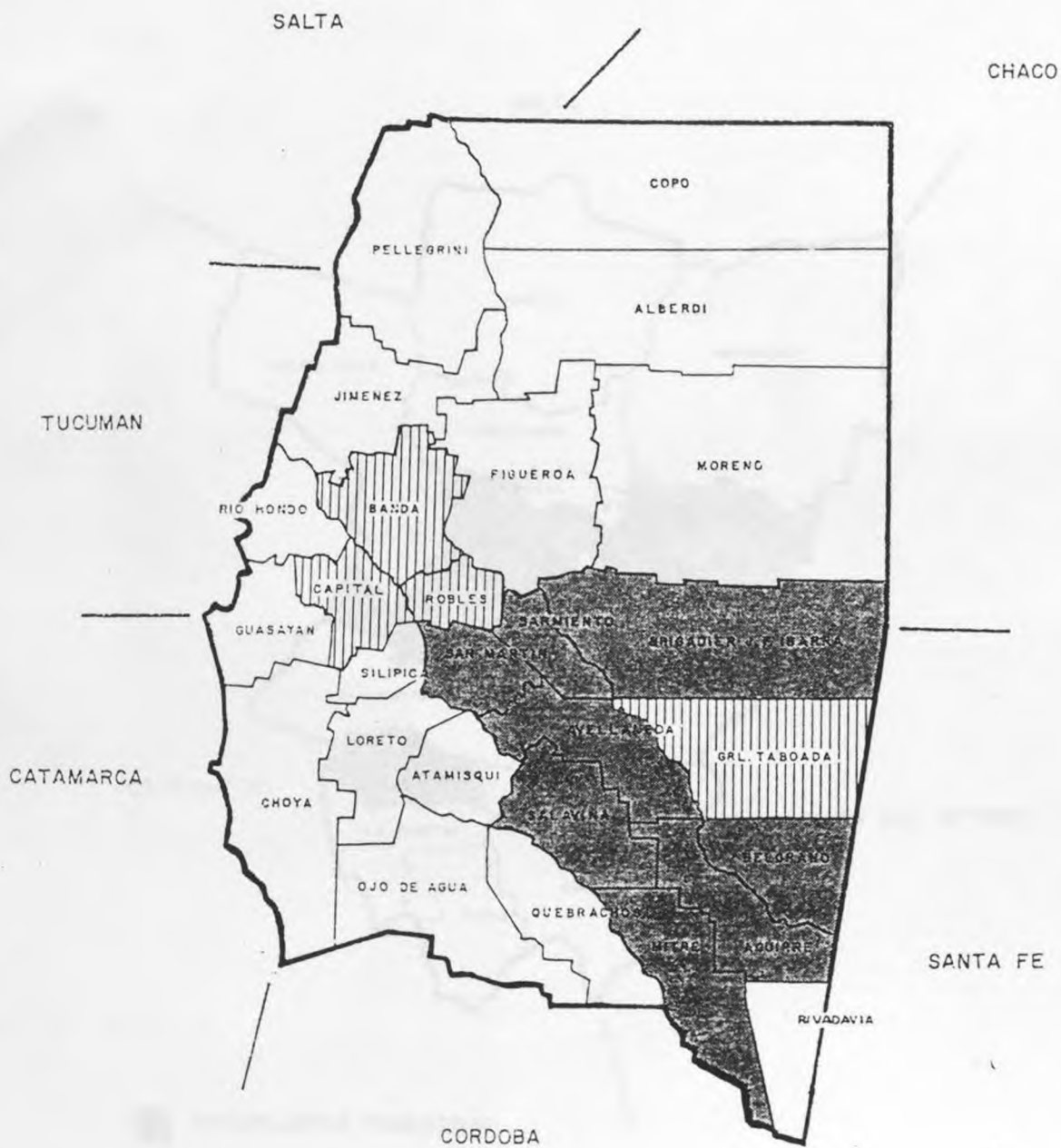
MAR ARGENTINO

 DEPARTAMENTOS TERMINADOS


PROVINCIA DE SANTA FE






PROVINCIA DE SANTIAGO DEL ESTERO

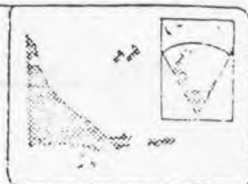


PROVINCIA DE TUCUMAN



-  DEPARTAMENTOS TERMINADOS
-  DEPARTAMENTOS EN EJECUCION
-  DEPARTAMENTOS A REALIZAR

TERRITORIO NACIONAL DE LA TIERRA DEL FUEGO,
ANTARTIDA E ISLAS DEL ATLANTICO SUR



SANTA CRUZ

MAR ARGENTINO



REPUBLICA
DE CHILE

RIO GRANDE

USHUAIA



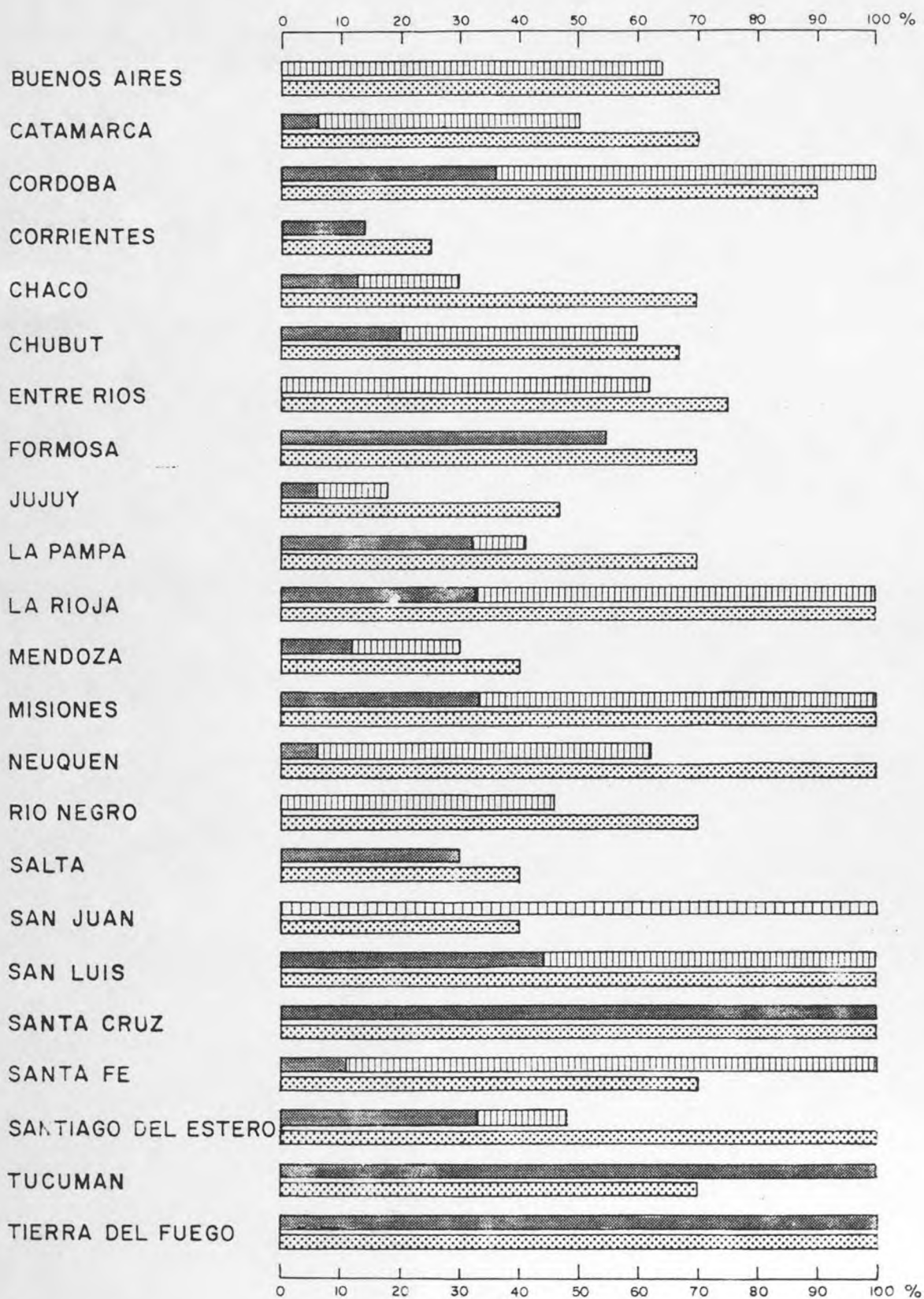
OCEANO PACIFICO SUR

MAR ARGENTINO



DEPARTAMENTOS TERMINADOS

SINTESIS DEL ESTADO DE LOS CONVENIOS DE CARTOGRAFIA



■ DEPARTAMENTOS O PARTIDOS TERMINADOS (%)

▨ DEPARTAMENTOS O PARTIDOS EN EJECUCION (%)

▤ FONDOS TRANSFERIDOS (%) AL 15-1-88