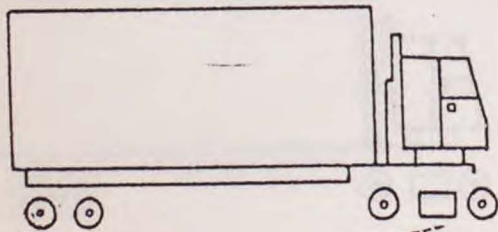
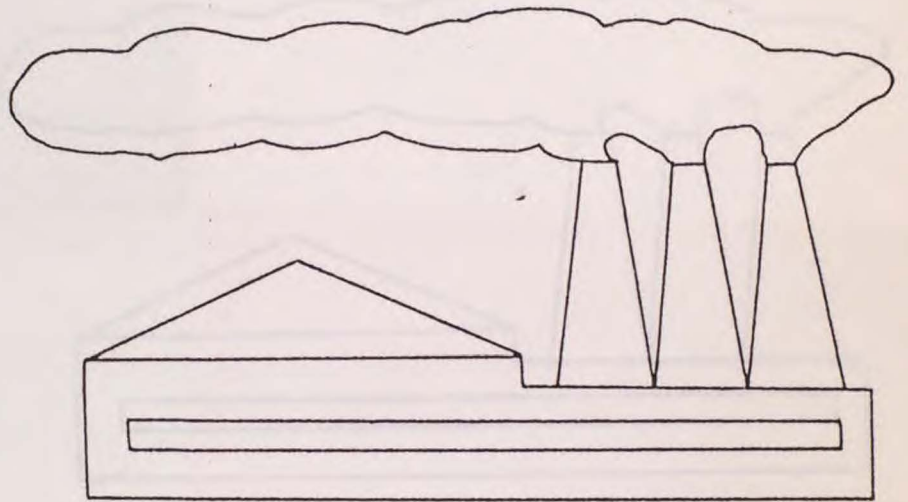


M/318.2

8/1

AGLOMERACIONES INDUSTRIALES



VOL 2 N° 1 1991

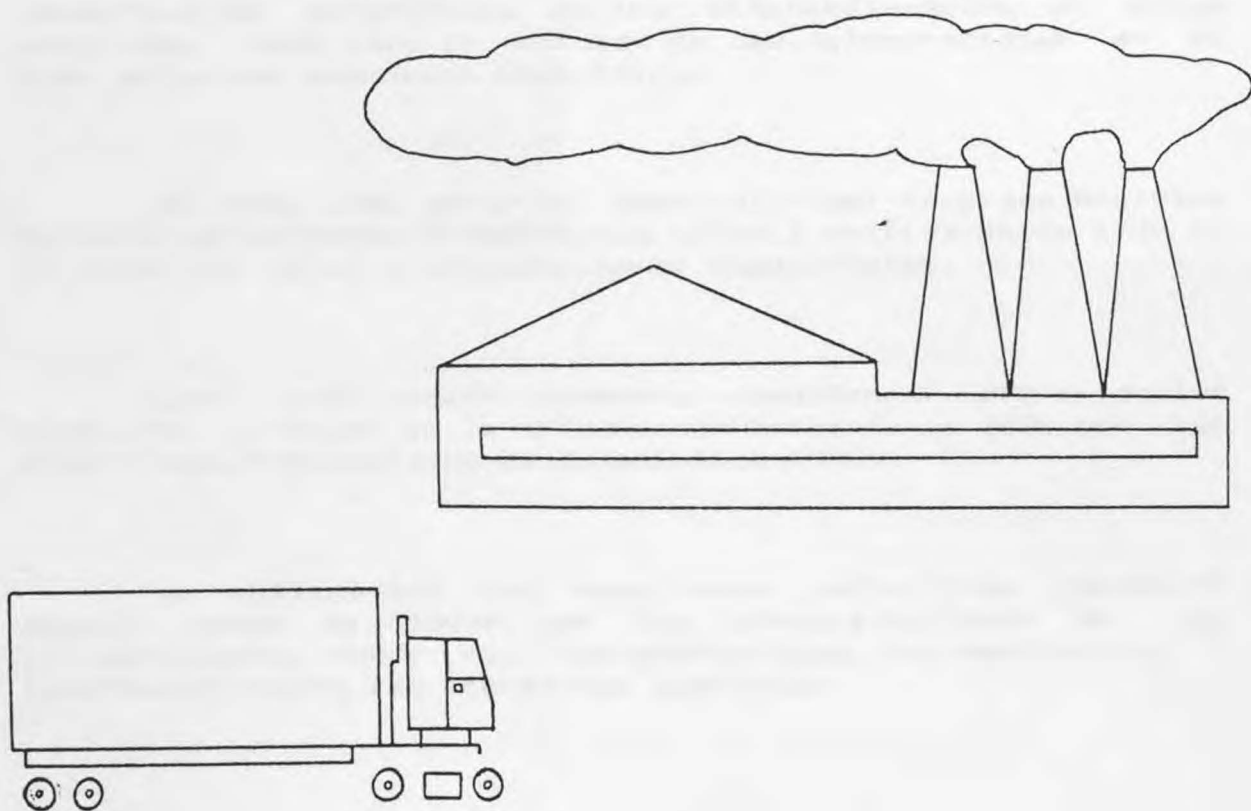


REPUBLICA ARGENTINA
MINISTERIO DE ECONOMIA
Y OBRAS Y SERVICIOS PUBLICOS
SECRETARIA DE PROGRAMACION ECONOMICA
INSTITUTO NACIONAL DE ESTADISTICA Y CENSOS

INDEC

DIRECCION NACIONAL DE ESTADISTICAS
DE LAS ACTIVIDADES PRODUCTIVAS

AGLOMERACIONES INDUSTRIALES



VOL 2 N° 1 1991

BUENOS AIRES, 1992

PRESENTACION

Contar con información periódica sobre aglomeraciones industriales es de utilidad tanto para el conocimiento y la planificación estadística de los establecimientos en ellas asentados, como para la medición de las aglomeraciones en sí como actividad económica específica.

El INDEC como parte del desarrollo del Programa Registro Nacional de Unidades Estadísticas (RENUE) realiza desde 1990 el relevamiento anual a aglomeraciones industriales.

Esta publicación presenta resultados provisionales obtenidos a través de la información brindada en 1991 por las Direcciones Provinciales de Estadística (DPE).

La publicación con resultados definitivos contendrá además datos brindados por las administraciones de las aglomeraciones, sobre sus características, infraestructura e información sobre las industrias asentadas.

INDICE

	Página
Presentación	III
Indice	V
I Introducción	1
I.1 Consideraciones Generales	3
II Aglomeraciones Industriales en la República Argentina	5
II.1 Cuadro: Aglomeraciones Industriales en la República Argentina por división político-territorial-1991 ..	7
II.2 Cuadro: Aglomeraciones Industriales en la República Argentina por división político-territorial según parques, zonas, áreas y plantas industriales instaladas-1990	8
II.3 Gráfico: Aglomeraciones Industriales en la República Argentina 1990 -1991	9
III Información por división político-territorial	11
III.1 Mapas	13
III.2 Listado de Aglomeraciones Industriales. Su ubicación	33

I INTRODUCCION

I.1 Consideraciones generales

La Dirección Nacional de Estadísticas de las Actividades Productivas da a conocer, a través de la presente publicación, algunos resultados preliminares del relevamiento a Aglomeraciones Industriales 1991, el mismo está inserto en programa RENUE, proyecto de directorios y marcos muestrales.

El objetivo principal de esta publicación es reunir y sistematizar la información sobre todos los parques, zonas y áreas industriales existentes en el país.

Dado el mayor conocimiento del tema, por el trabajo anterior, se realizó un relevamiento más completo desarrollado en dos etapas fundamentales de recolección de información que son :

1g Etapa: información requerida a las DPE para obtener datos sobre la cantidad y ubicación de las aglomeraciones y los domicilios y responsables de las administraciones de las mismas. Para ello se utilizaron los formularios F1 y F2.

2g Etapa: información requerida a las administraciones de las aglomeraciones, utilizando tres formularios para obtener datos fundamentalmente sobre su infraestructura y algunas características de los establecimientos en ellas asentadas.

Esta publicación provisional se elaboró con la información recibida de los formularios F1 y F2 y se la comparó con los datos similares de la publicación anterior.

La totalidad de los datos se analizarán al finalizar la recolección de los demás formularios y serán incluidos en la publicación definitiva.

Las diferencias que surgen en la cantidad de aglomeraciones entre 1990 y 1991 (Cuadro 1 y 2), no es posible analizarlas hasta tanto no se disponga de la totalidad de la información.

El Cuadro 2 referido al año 1990 incluye además datos sobre cantidades de plantas en Aglomeraciones (Parques, Zonas y Áreas). Estos datos para 1991 constarán en la publicación definitiva.

II AGLOMERACIONES INDUSTRIALES EN LA REPUBLICA ARGENTINA

AGLOMERACIONES INDUSTRIALES EN LA

REPUBLICA ARGENTINA - 1991

DIVISION POLITICO- TERRITORIAL	Aglomeraciones			
	TOTAL	Parques	Zonas	Areas
TOTAL	155	72	31	52
Buenos Aires (1)	35	14	-	21
Catamarca (2)	4	-	2	2
Córdoba	10	4	6	-
Corrientes	-	-	-	-
Chaco	(.)	(.)	(.)	(.)
Chubut (3)	19	14	5	-
Entre Ríos (2)	11	4	-	7
Formosa	1	1	-	-
Jujuy	7	-	7	-
La Pampa (4)	11	1	8	2
La Rioja	4	4	-	-
Mendoza (2)	7	1	-	6
Misiones	-	-	-	-
Neuquén (3)	7	4	3	-
Río Negro	6	6	-	-
Salta	2	2	-	-
San Juan	1	1	-	-
San Luis (3)	18	9	-	9
Santa Cruz	(.)	(.)	(.)	(.)
Santa Fe	8	6	-	2
Sgo. del Estero	1	1	-	-
Tierra del Fuego	3	-	-	3
Tucumán	-	-	-	-

(.) Sin información a la fecha.

(1) En 1990 no se disponía de información sobre Zonas y Areas.

(2) No se tiene información aún a qué obedece la diferencia en la cantidad de Zonas y Areas con respecto a 1990.

(3) Las diferencias con respecto a 1990 obedecen fundamentalmente a rectificaciones en la aplicación de las definiciones sobre Parques, Zonas y Areas y las que se agregan no se tiene información aún si corresponde a Aglomeraciones nuevas o no informadas en 1990.

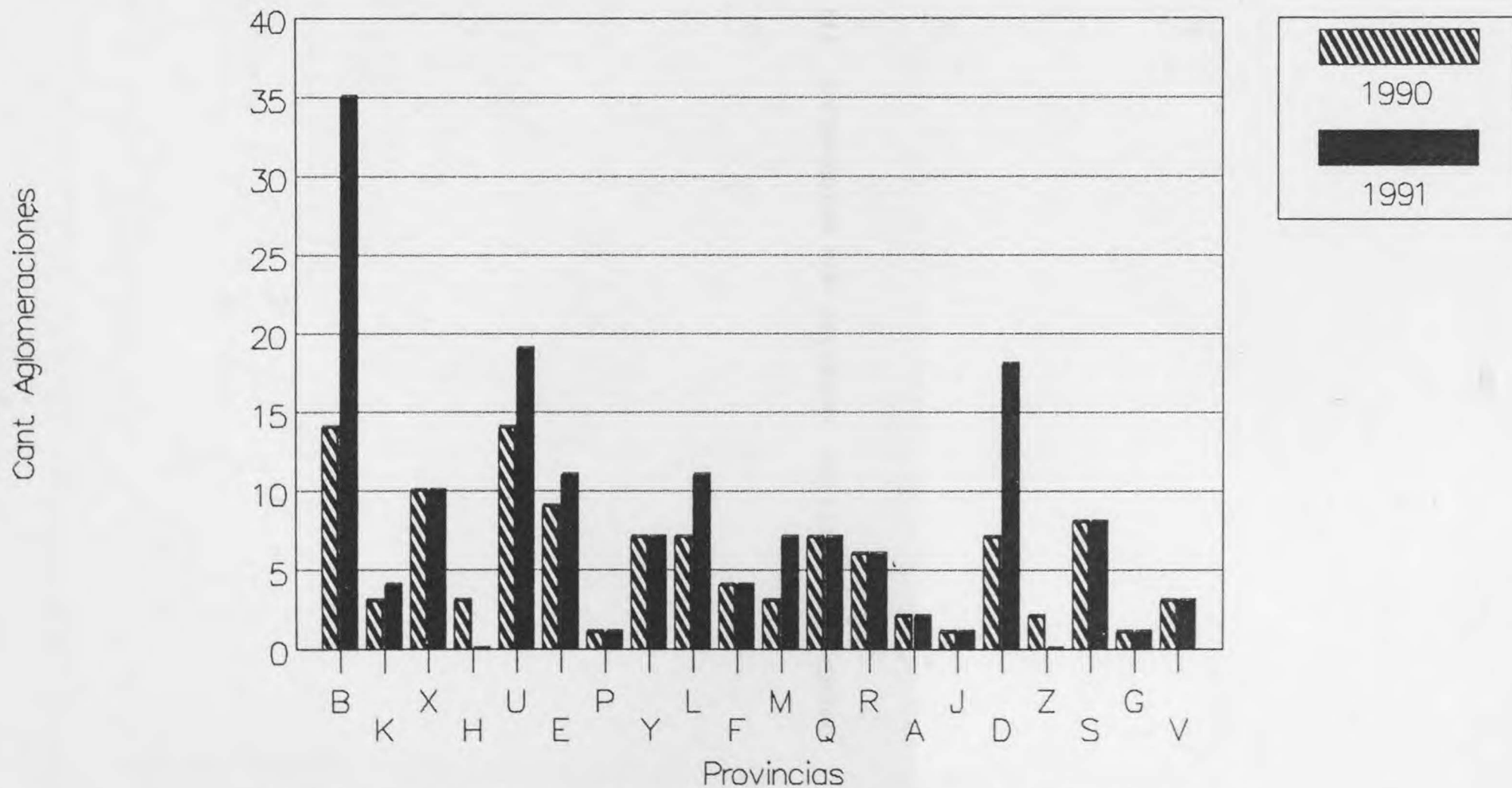
(4) Hay dos Areas y dos Zonas nuevas con respecto a 1990.

AGLOMERACIONES INDUSTRIALES EN LA REPUBLICA ARGENTINA
CON CANTIDAD DE PLANTAS INDUSTRIALES INSTALADAS - 1990

DIVISION POLITICO TERRITORIAL	Aglomeraciones				Plantas Industriales			
	TOTAL	Parques	Zonas	Areas	TOTAL	Parques	Zonas	Areas
TOTAL	112	74	23	15	1463	1102	84	277
Buenos Aires	14	14	-	-	178	178	-	-
Catamarca	3	-	2	1	53	-	18	35
Córdoba	10	4	6	-	41	19	22	-
Corrientes	-	-	-	-	-	-	-	-
Chaco	3	3	-	-	(.)	(.)	(.)	(.)
Chubut	14	13	-	1	60	60	(.)	(.)
Entre Ríos	9	3	-	6	109	31	-	78
Formosa	1	1	-	-	8	8	-	-
Jujuy	7	-	7	-	25	-	-	25
La Pampa	7	1	6	-	62	30	32	-
La Rioja	4	4	-	-	110	110	-	-
Mendoza	3	1	2	-	19	7	12	-
Misiones	-	-	-	-	-	-	-	-
Neuquén	7	7	-	-	84	84	-	-
Río Negro	6	6	-	-	95	95	-	-
Salta	2	2	-	-	19	19	-	-
San Juan	1	1	-	-	20	20	-	-
San Luis	7	7	-	-	362	362	-	-
Santa Cruz	2	-	-	2	8	-	-	8
Santa Fe	8	6	-	2	77	49	-	28
Sgo. del Estero	1	1	-	-	30	30	-	-
Tierra del Fuego	3	-	-	3	103	-	-	103
Tucumán	-	-	-	-	-	-	-	-

(.) Sin información

Aglomeraciones Industriales en la Republica Argentina 1990-1991

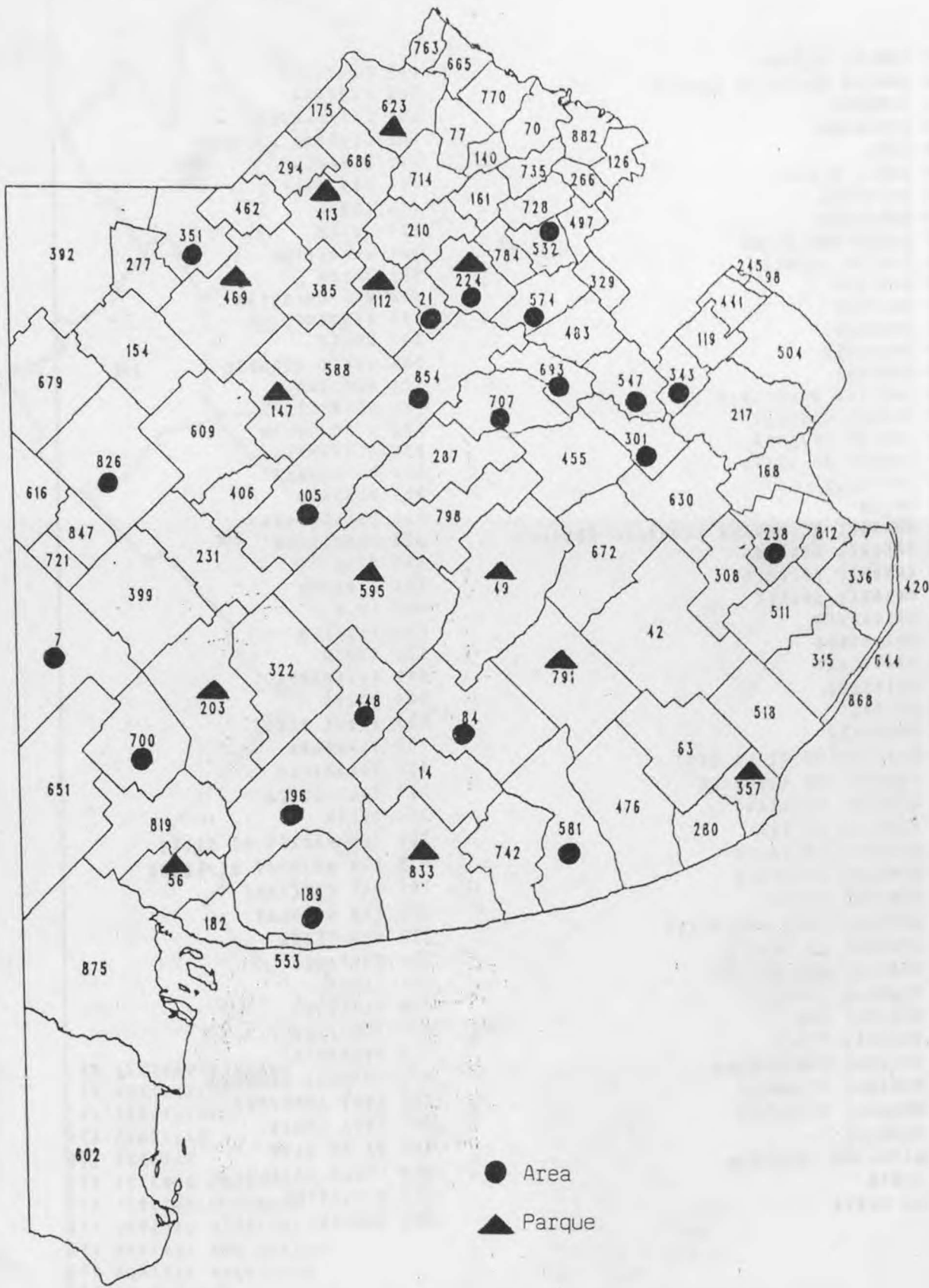


Normas de codificación de unidades políticas INDEC disposición N= 003/88. Anexo II



III INFORMACION POR DIVISION POLITICO-TERRITORIAL

06 PROVINCIA DE BUENOS AIRES
DIVISION POR PARTIDO

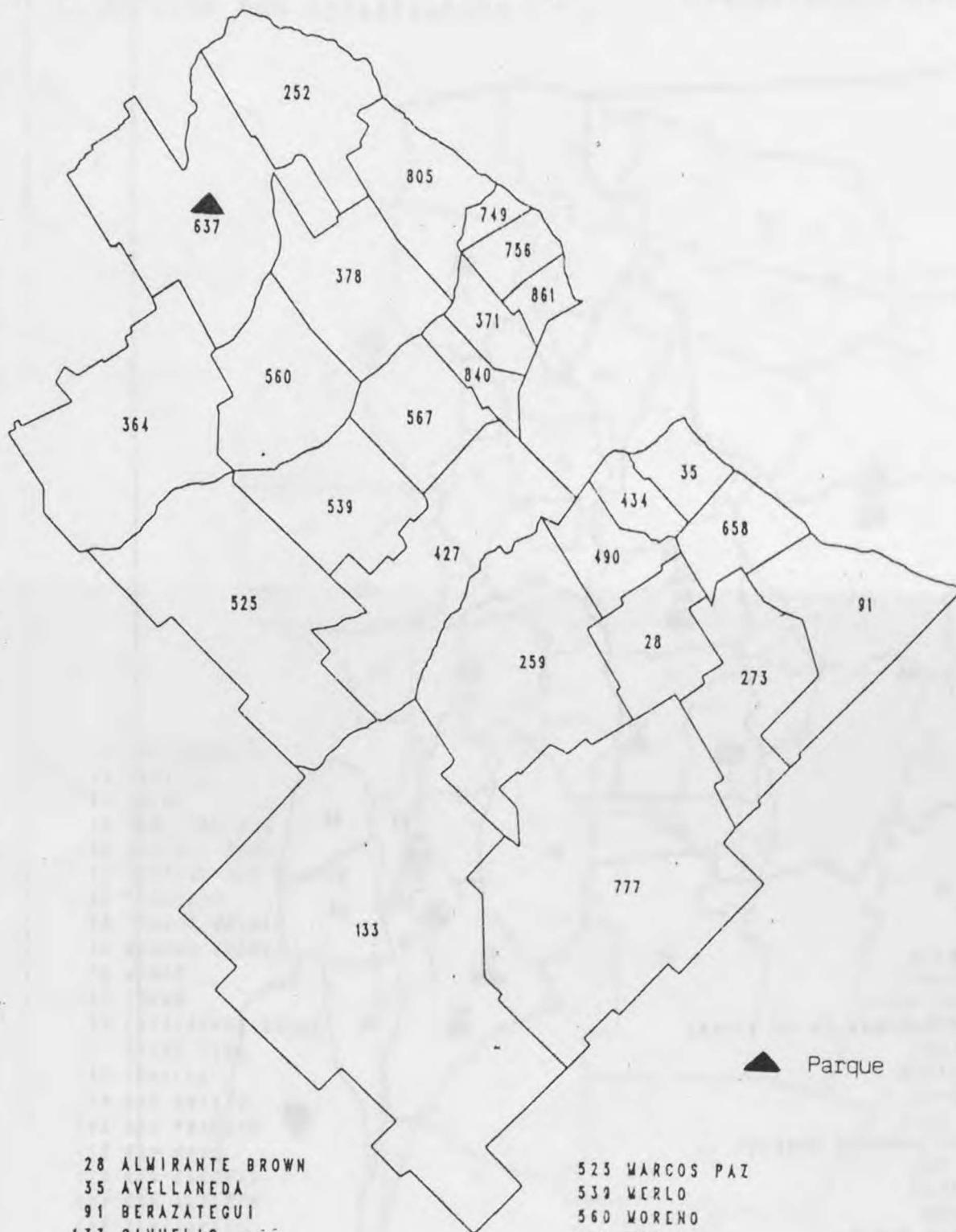


Nota: excluye los partidos del Gran Buenos Aires

INDEC

7	ADOLFO ALSINA	441	LA PLATA
14	ADOLFO GONZALES CHAYES	448	LAPRIDA
21	ALBERTI	455	LAS FLORES
42	AYACUCHO	462	LEANDRO N. ALEM
49	AZUL	469	LINCOLN
56	BAHIA BLANCA	476	LOBERIA
63	BALCARCE	483	LOBOS
70	BARADERO	497	LUJAN
77	BARTOLOME MITRE	504	MAGDALENA
84	BEHITO JUAREZ	511	MAIPU
98	BERISSO	518	MAR CHIQUITA
105	BOLIYAR	532	MERCEDES
112	BRAGADO	547	MONTE
119	BRANDSEN	553	MONTE HERMOSO
126	CAMPANA	574	NAVARRO
140	CAPITAN SARMIENTO	581	NECOCHEA
147	CARLOS CASARES	588	9 DE JULIO
154	CARLOS TEJEDOR	595	OLAYARRIA
161	CARMEN DE ARECO	602	PATAGONES
168	CASTELLI	609	PEHUAJO
175	COLON	616	PELLEGRINI
182	CORONEL DE MARINA LEONARDO ROSALES	623	PERGAMINO
189	CORONEL DORREGO	630	PILA
196	CORONEL PRINGLES	644	PINAMAR
203	CORONEL SUAREZ	651	PUAN
210	CHACABUCO	665	RAMALLO
217	CHASCOMUS	672	RAUCH
224	CHIVILCOY	679	RIVADAVIA
231	DAIREAUX	686	ROJAS
238	DOLORES	693	ROQUE PEREZ
245	ENSENADA	700	SAAYEDRA
266	EXALTACION DE LA CRUZ	707	SALADILLO
277	FLORENTINO AMEGHINO	721	SALLIQUELO
280	GENERAL ALVARADO	714	SALTO
287	GENERAL ALVEAR	728	SAN ANDRES DE GILES
294	GENERAL ARENALES	735	SAN ANTONIO DE ARECO
301	GENERAL BELGRANO	742	SAN CAYETANO
308	GENERAL GUIDO	763	SAN NICOLAS
315	GENERAL JUAN MADARIAGA	770	SAN PEDRO
322	GENERAL LA MADRID	784	SUIPACHA
329	GENERAL LAS HERAS	791	TANDIL
336	GENERAL LAYALLE	798	TAPALQUE
343	GENERAL PAZ	812	TORDILLO
351	GENERAL PINTO	819	TORNQUIST
357	GENERAL PUEYRREDON	826	TRENQUE LAUQUEN
383	GENERAL VIAMONTE	833	TRES ARROYOS
392	GENERAL VILLEGAS	847	TRES LOMAS
399	GUAMINI	854	25 DE MAYO
406	HIPOLITO YRIGOYEN	868	VILLA GESELL
413	JUNIN	875	VILLARINO
420	LA COSTA	882	ZARATE

06 PROVINCIA DE BUENOS AIRES
PARTIDOS DEL GRAN BUENOS AIRES

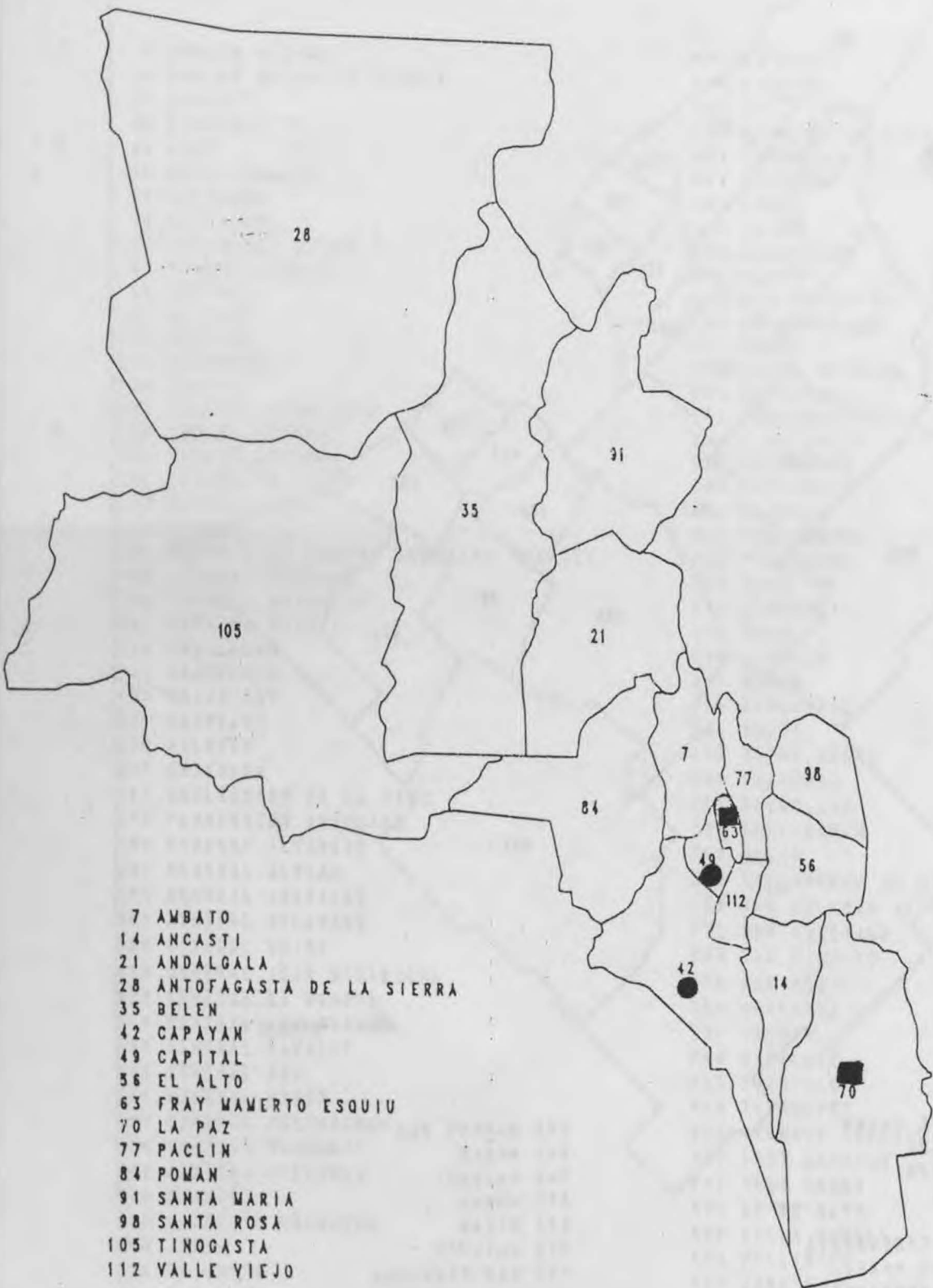


▲ Parque

- 28 ALWIRANTE BROWN
- 35 AVELLANEDA
- 91 BERAZATEGUI
- 133 CAÑUELAS
- 252 ESCOBAR
- 259 ESTEBAN ECHEVERRIA
- 273 FLORENCIO VARELA
- 364 GENERAL RODRIGUEZ
- 371 GENERAL SAN MARTIN
- 378 GENERAL SARMIENTO
- 427 LA MATANZA
- 434 LANUS
- 490 LOMAS DE ZAMORA

- 525 MARCOS PAZ
- 539 MERLO
- 560 MORENO
- 567 MORON
- 637 PILAR
- 658 QUILVES
- 749 SAN FERNANDO
- 756 SAN ISIDRO
- 777 SAN VICENTE
- 805 TIGRE
- 840 TRES DE FEBRERO
- 861 VICENTE LOPEZ

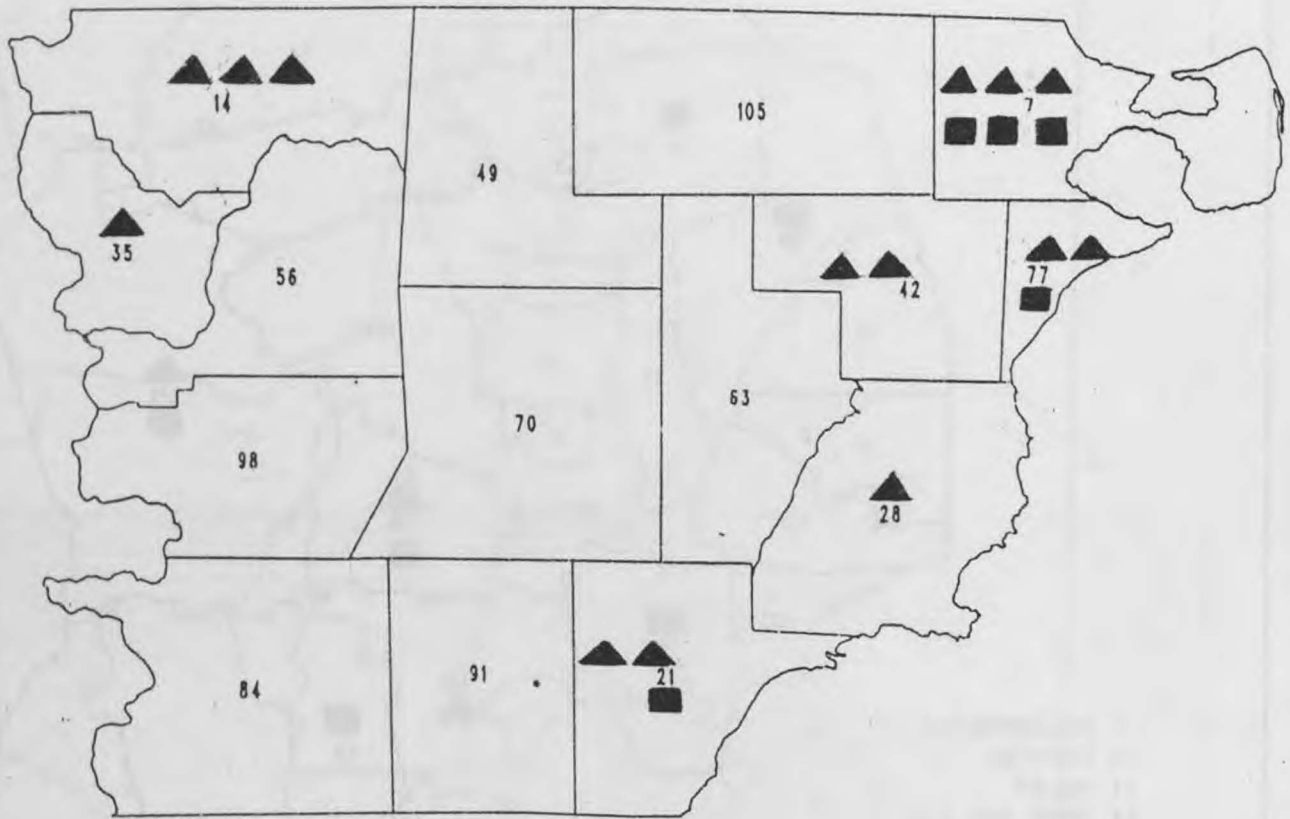
PROVINCIA DE CATAMARCA
 DIVISION POR DEPARTAMENTO



- 7 AMBATO
- 14 ANCASTI
- 21 ANDALGALA
- 28 ANTOFAGASTA DE LA SIERRA
- 35 BELEN
- 42 CAPAYAN
- 49 CAPITAL
- 56 EL ALTO
- 63 FRAY MAMERTO ESQUIU
- 70 LA PAZ
- 77 PACLIN
- 84 POMAN
- 91 SANTA MARIA
- 98 SANTA ROSA
- 105 TINOGASTA
- 112 VALLE YIEJO

● Area
 ■ Zona

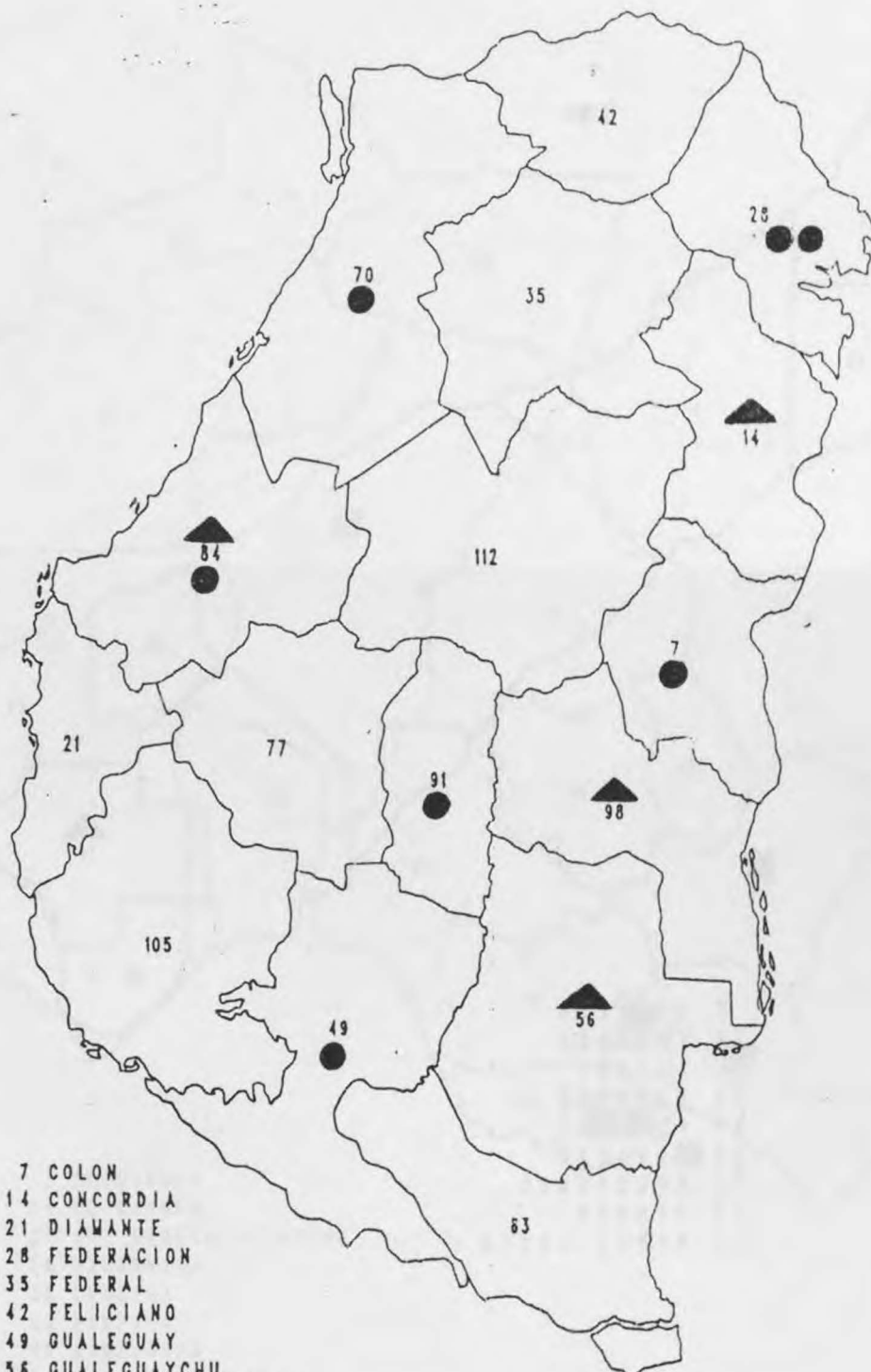
26 PROVINCIA DEL CHUBUT
 DIVISION POR DEPARTAMENTO



- 7 BIEDMA
- 14 CUSHAMEN
- 21 ESCALANTE
- 28 FLORENTINO AMEGHINO
- 35 FUTALEUFU
- 42 GAIWAN
- 49 GASTRE
- 56 LANGUINEO
- 63 MARTIRES
- 70 PASO DE INDIOS
- 77 RAWSON
- 84 RIO SENGUER
- 91 SARMIENTO
- 98 TEHUELCHES
- 105 TELSEN

■ Zona
 ▲ Parque

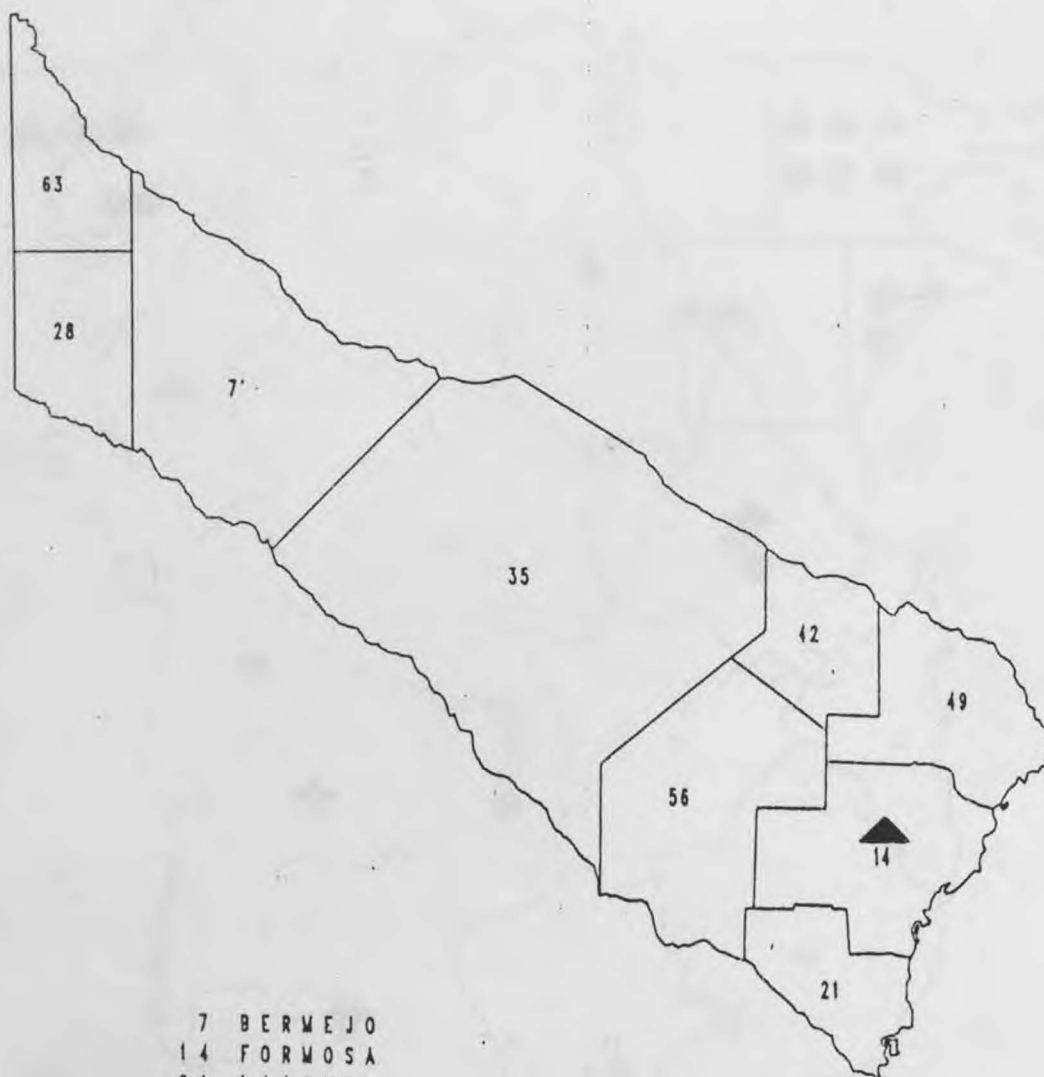
30 PROVINCIA DE ENTRE RIOS
 DIVISION POR DEPARTAMENTO



- 7 COLON
- 14 CONCORDIA
- 21 DIAMANTE
- 28 FEDERACION
- 35 FEDERAL
- 42 FELICIANO
- 49 GUALEGUAY
- 56 GUALEGUAYCHU
- 63 ISLAS DEL IBICUY
- 70 LA PAZ
- 77 HOGOYA
- 84 PARANA
- 91 TALA
- 98 URUGUAY
- 105 VICTORIA
- 112 VILLAGUAY

● Area
 ▲ Parque

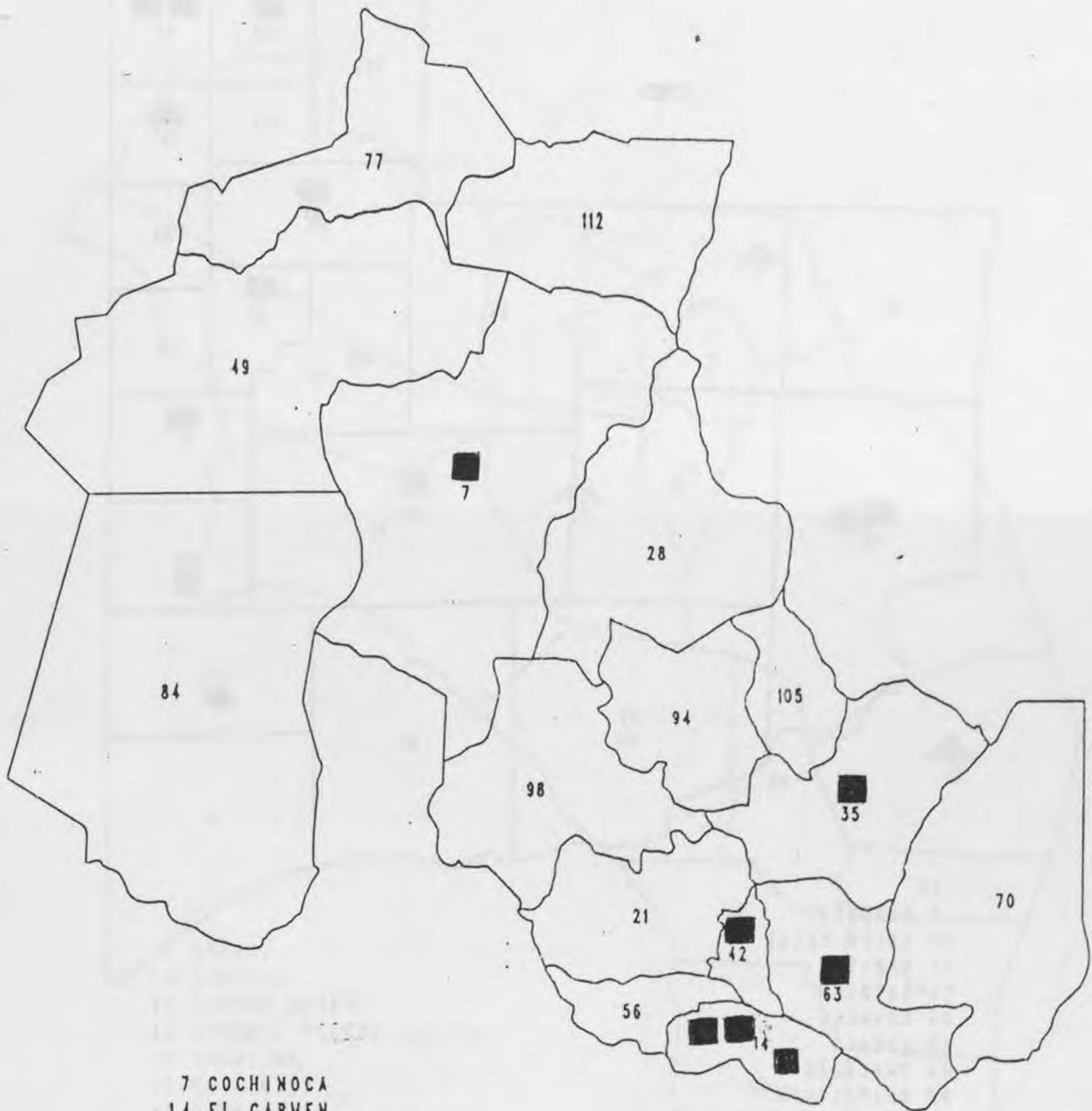
34 PROVINCIA DE FORMOSA
DIVISION POR DEPARTAMENTO



- 7 BERMEJO
- 14 FORMOSA
- 21 LAISHI
- 28 MATACOS
- 35 PATINO
- 42 PILAGAS
- 49 PILCOMAYO
- 56 PIRANE
- 63 RAMON LISTA

▲ Parque

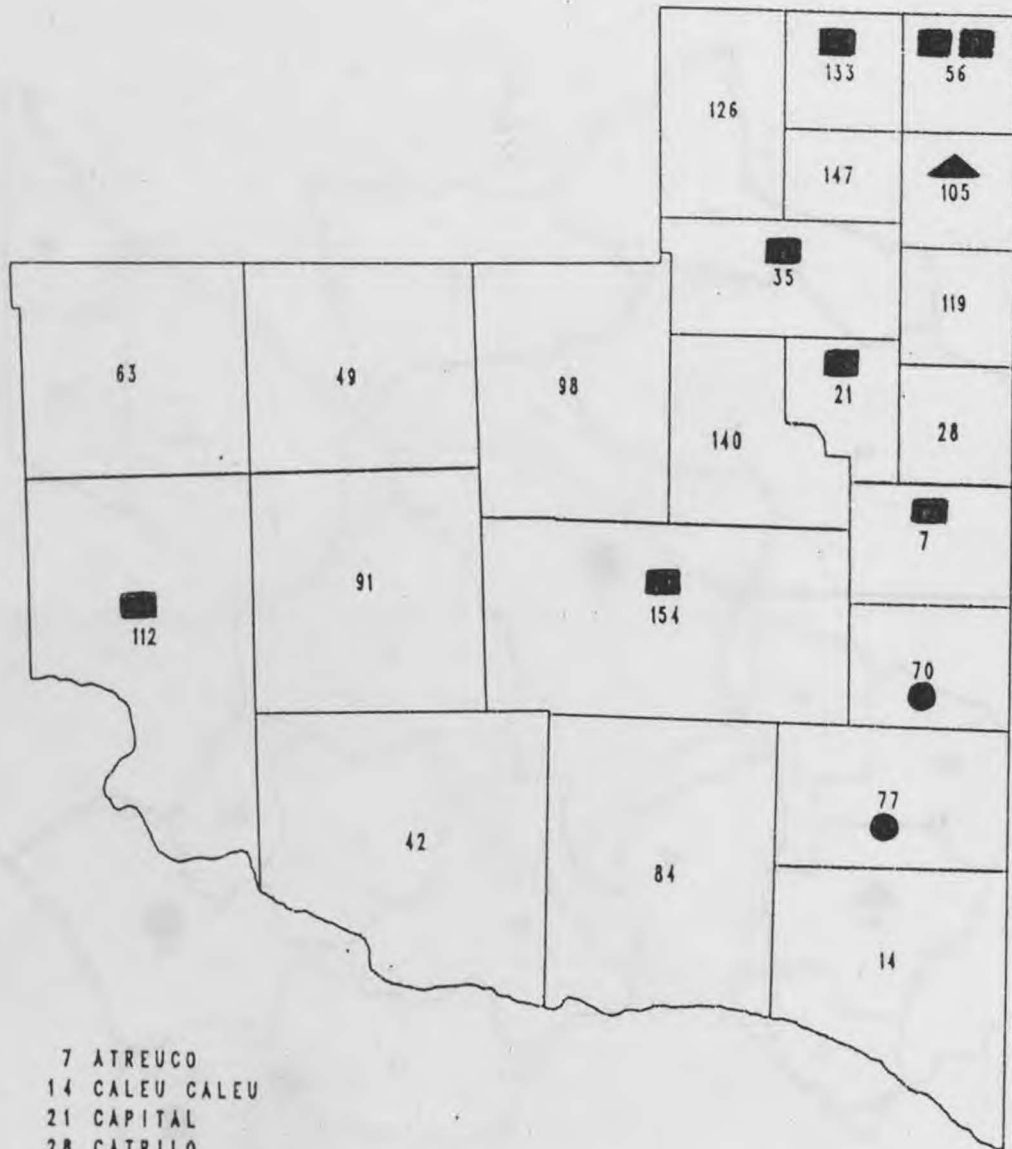
38 PROVINCIA DE JUJUY
DIVISION POR DEPARTAMENTO



- 7 COCHINOCA
- 14 EL CARMEN
- 21 DR. MANUEL BELGRANO
- 26 HUMAHUACA
- 35 LEDESMA
- 42 PALPALA
- 49 RINCONADA
- 56 SAN ANTONIO
- 63 SAN PEDRO
- 70 SANTA BARBARA
- 77 SANTA CATALINA
- 84 SUSQUES
- 94 TILCARA
- 98 TUMBAYA
- 105 VALLE GRANDE
- 112 YAYI

■ Zona

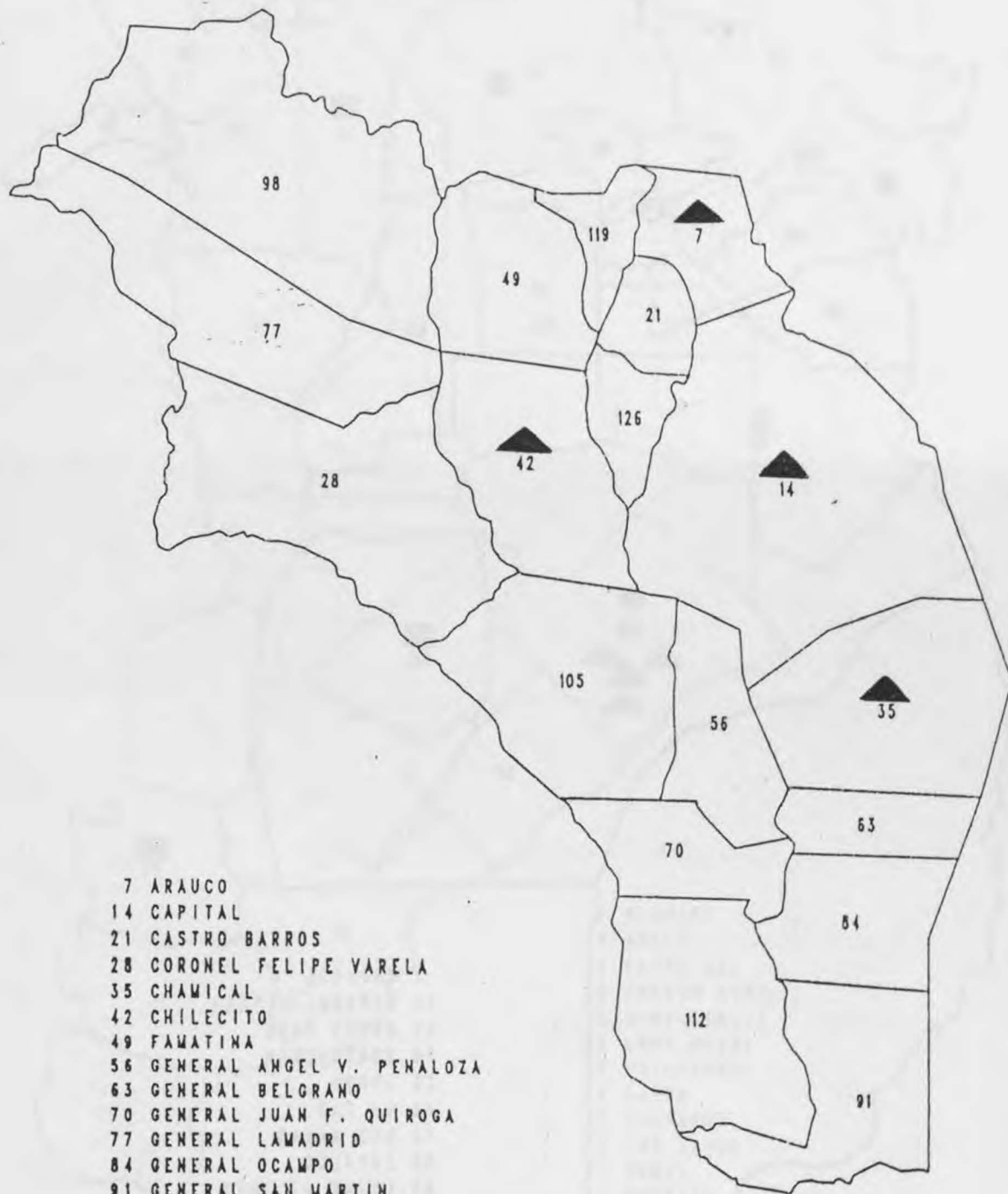
42 PROVINCIA DE LA PAMPA
DIVISION POR DEPARTAMENTO




- 7 ATREUCO
- 14 CALEU CALEU
- 21 CAPITAL
- 28 CATRILO
- 35 CONHELO
- 42 CURACO
- 49 CHALILEO
- 56 CHAPALEUFU
- 63 CHICAL CO
- 70 GUATRACHE
- 77 HUCAL
- 84 LIHUEL CALEL
- 91 LIMAY MAHUIDA
- 98 LOVENTUE
- 105 MARACO
- 112 PUELEN
- 119 QUEMU QUEMU
- 126 RANCUL
- 133 REALICO
- 140 TOAY
- 147 TRENEL
- 154 UTRACAN

- Area
- ▲ Parque
- Zona

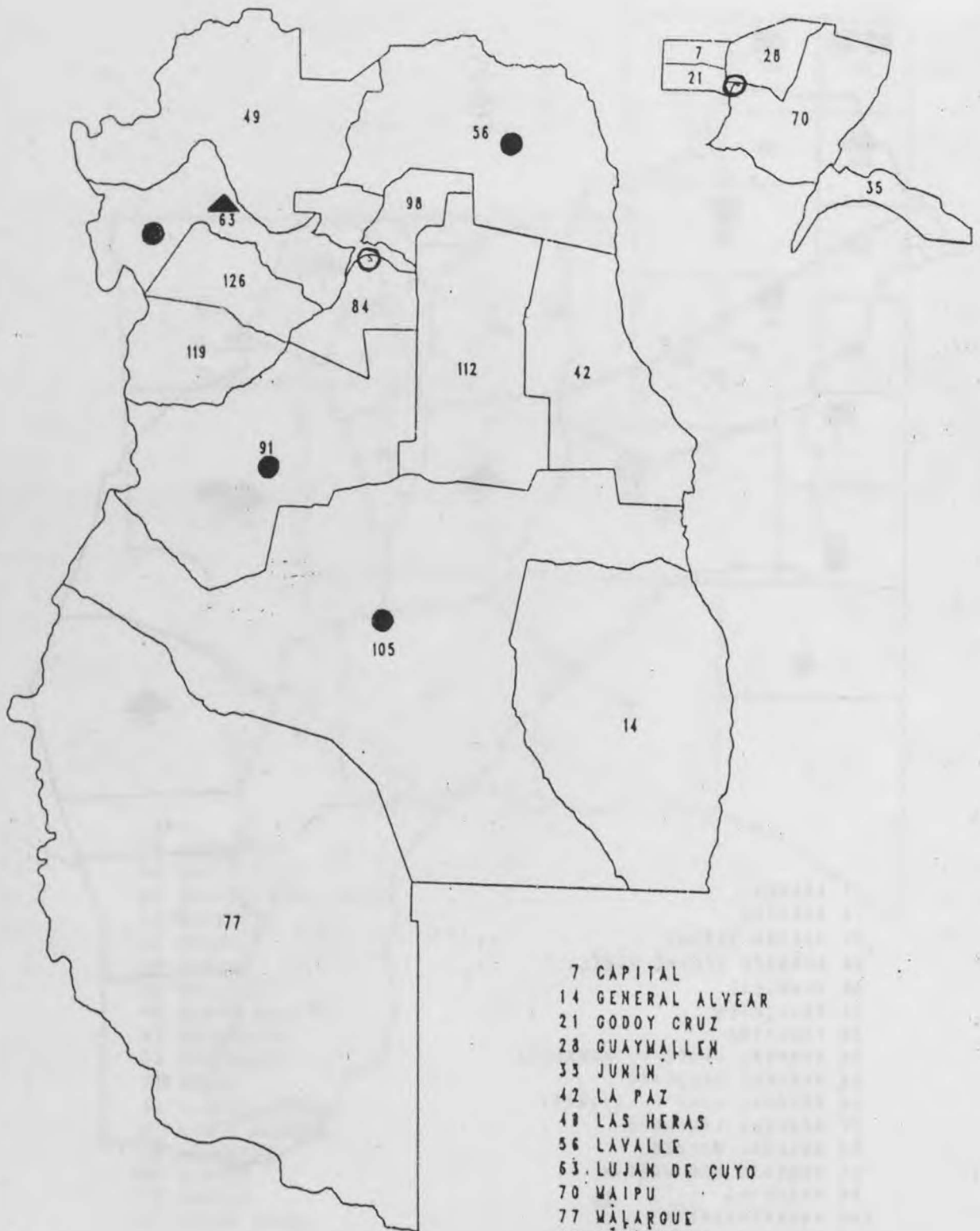
46 PROVINCIA DE LA RIOJA
DIVISION POR DEPARTAMENTO



- 7 ARAUCO
- 14 CAPITAL
- 21 CASTRO BARROS
- 28 CORONEL FELIPE VARELA
- 35 CHAMICAL
- 42 CHILECITO
- 49 FAMATINA
- 56 GENERAL ANGEL V. PENALOZA
- 63 GENERAL BELGRANO
- 70 GENERAL JUAN F. QUIROGA
- 77 GENERAL LAMADRID
- 84 GENERAL OCAÑO
- 91 GENERAL SAN MARTIN
- 98 VINCHINA
- 105 INDEPENDENCIA
- 112 ROSARIO VERA PENALOZA
- 119 SAN BLAS DE LOS SAUCES
- 126 SANAGASTA

 Parque

50 PROVINCIA DE MENDOZA
DIVISION POR DEPARTAMENTO

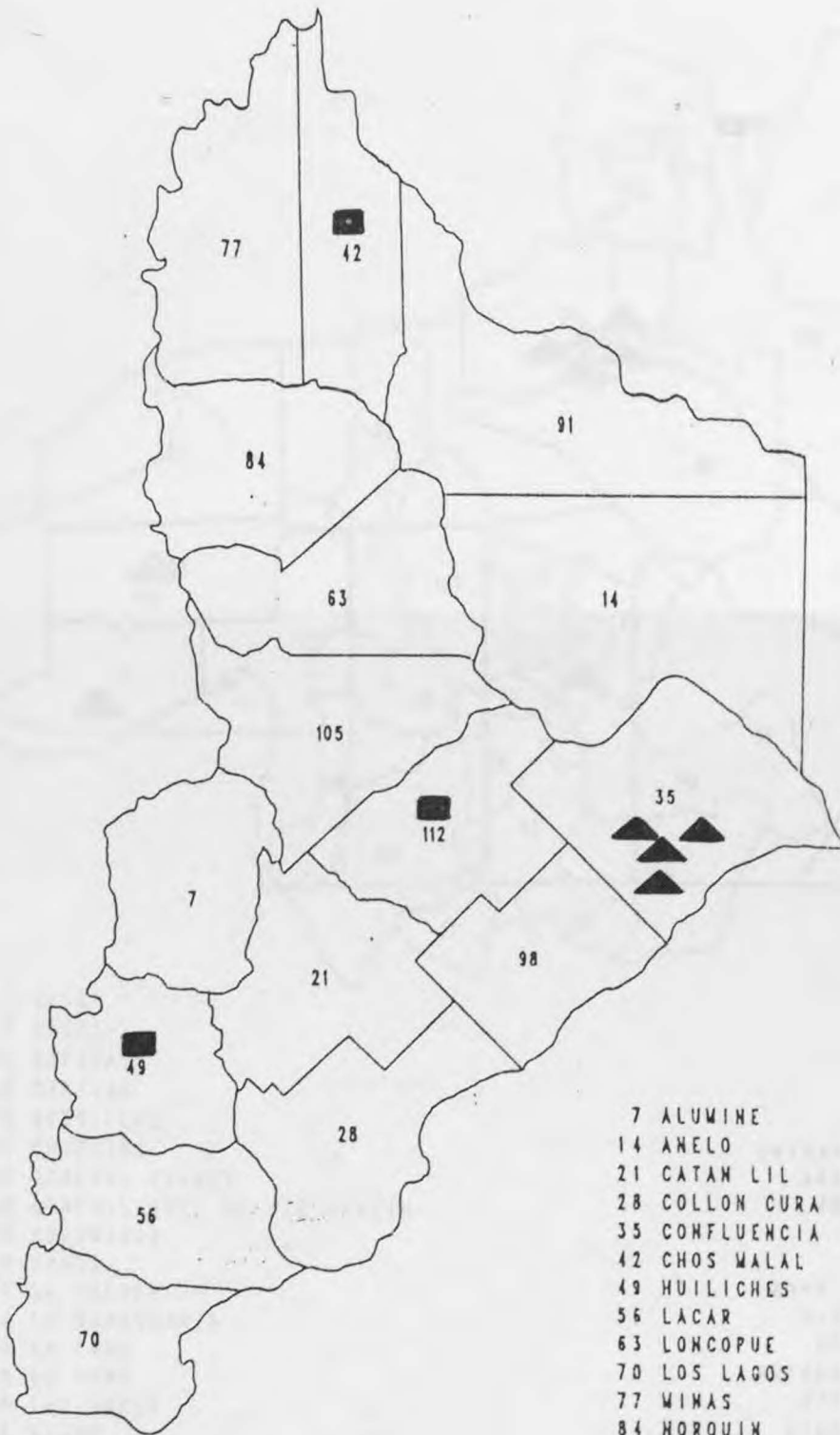


○ ● Area
▲ Parque

- 7 CAPITAL
- 14 GENERAL ALVEAR
- 21 GODOY CRUZ
- 28 GUAYMALLEN
- 33 JUJIN
- 42 LA PAZ
- 49 LAS HERAS
- 56 LAVALLE
- 63. LUJAN DE CUYO
- 70 MAIPU
- 77 MALARQUE
- 84 RIVADAVIA
- 91 SAN CARLOS
- 98 SAN MARTIN
- 105. SAN RAFAEL
- 112 SANTA ROSA
- 119 TUNUYAN
- 126 TUPUNQATO

INDEC

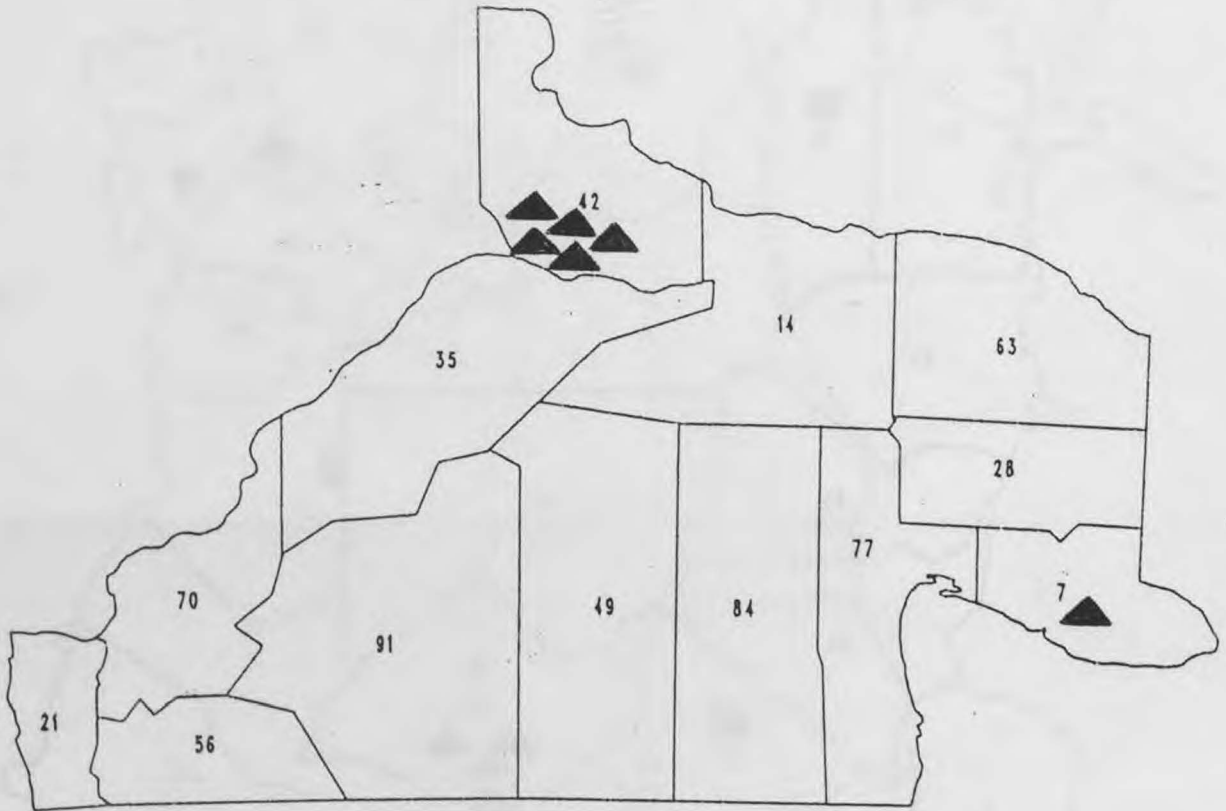
58 PROVINCIA DEL NEUQUEN
 DIVISION POR DEPARTAMENTO



- 7 ALUMINE
- 14 ANELO
- 21 CATAM LIL
- 28 COLLON CURA
- 35 CONFLUENCIA
- 42 CHOS MALAL
- 49 HUILICHES
- 56 LACAR
- 63 LONCOPIUE
- 70 LOS LAGOS
- 77 WIMAS
- 84 HORQUIN
- 91 PEHUENCHES
- 98 PIQUIN LEUFU
- 105 PIQUUNCHES
- 112 ZAPALA

■ Zona
 ▲ Parque

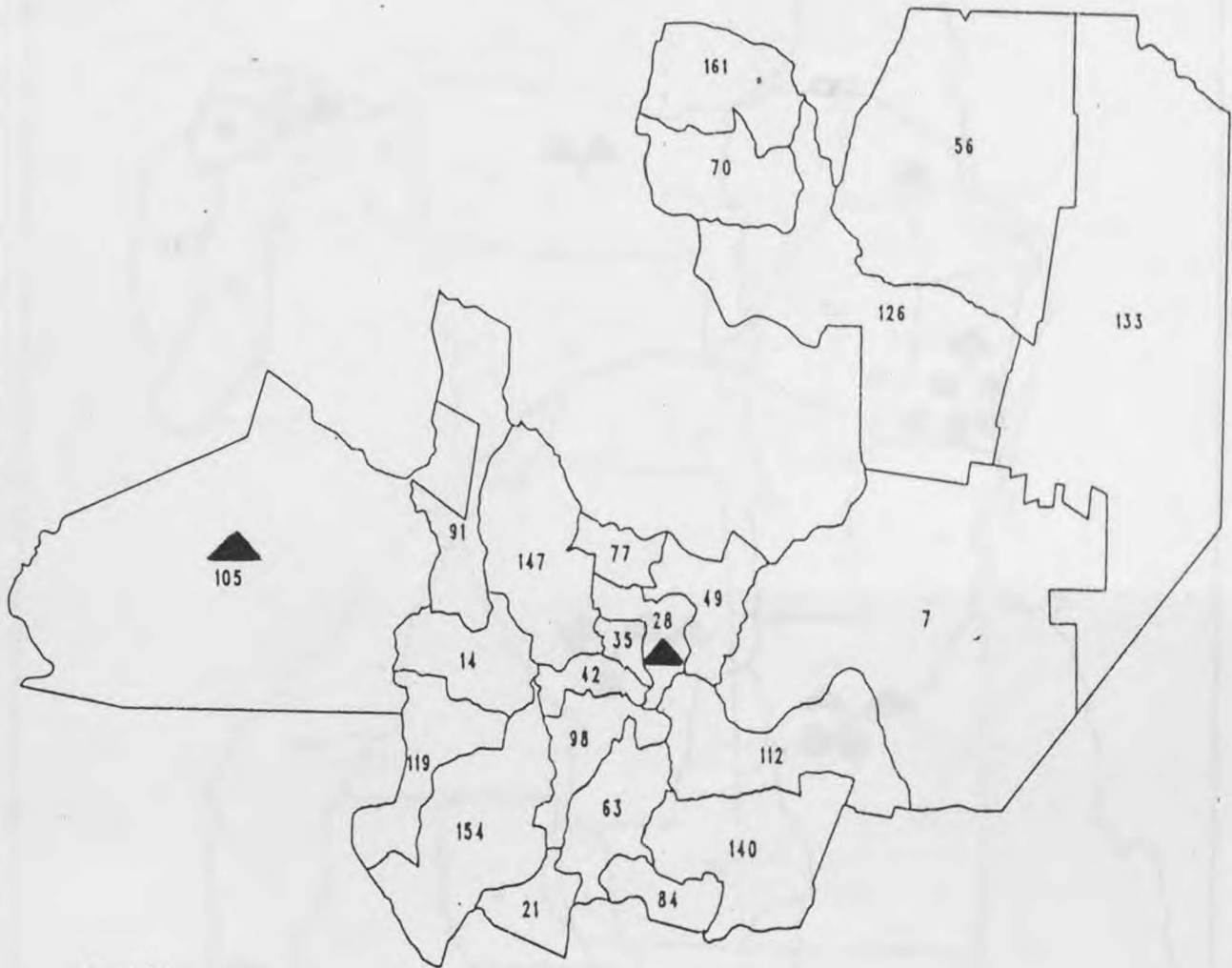
62 PROVINCIA DE RIO NEGRO
DIVISION POR DEPARTAMENTO



- 7 ADOLFO ALSINA
- 14 AVELLANEDA
- 21 BARILOCHE
- 28 CONESA
- 35 EL CUY
- 42 GENERAL ROCA
- 49 9 DE JULIO
- 56 NORQUINCO
- 63 PICHU MAHUIDA
- 70 PILCANIYEU
- 77 SAN ANTONIO
- 84 VALCHETA
- 91 25 DE MAYO

▲ Parque

66 PROVINCIA DE SALTA
 DIVISION POR DEPARTAMENTO



- 7 ANTA
- 14 CACHI
- 21 CAFAYATE
- 28 CAPITAL
- 35 CERRILLOS
- 42 CHICOANA
- 49 GENERAL GUEMES
- 56 GENERAL JOSE DE SAN MARTIN
- 63 GUACHIPAS
- 70 IRUYA
- 77 LA CALDERA
- 84 LA CANDELARIA
- 91 LA POMA
- 98 LA VINA
- 105 LOS ANDES
- 112 METAN
- 119 MOLINOS
- 126 ORAN
- 133 RIVADAVIA
- 140 ROSARIO DE LA FRONTERA
- 147 ROSARIO DE LERMA
- 154 SAN CARLOS
- 161 SANTA VICTORIA

▲ Parque

70 PROVINCIA DE SAN JUAN
DIVISION POR DEPARTAMENTO

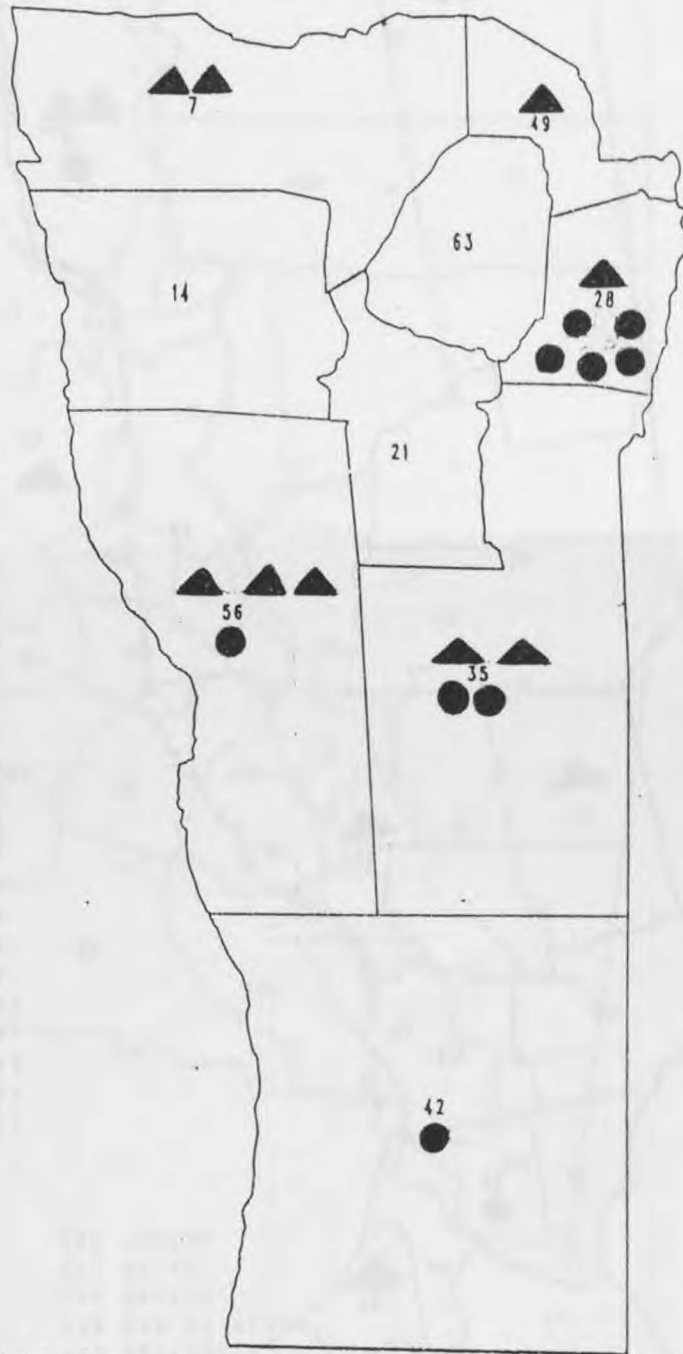


7 ALBARDON
14 ANGACO
21 CALINGASTA
28 CAPITAL
35 CAUCETE
42 CHIMBAS
49 IGLESIA
56 JACHAL
63 9 DE JULIO
70 POCITO

77 RAWSON
84 RIVADAVIA
91 SAN MARTIN
98 SANTA LUCIA
105 SARMIENTO
112 ULLUM
119 VALLE FERTIL
126 25 DE MAYO
133 ZONDA

▲ Parque

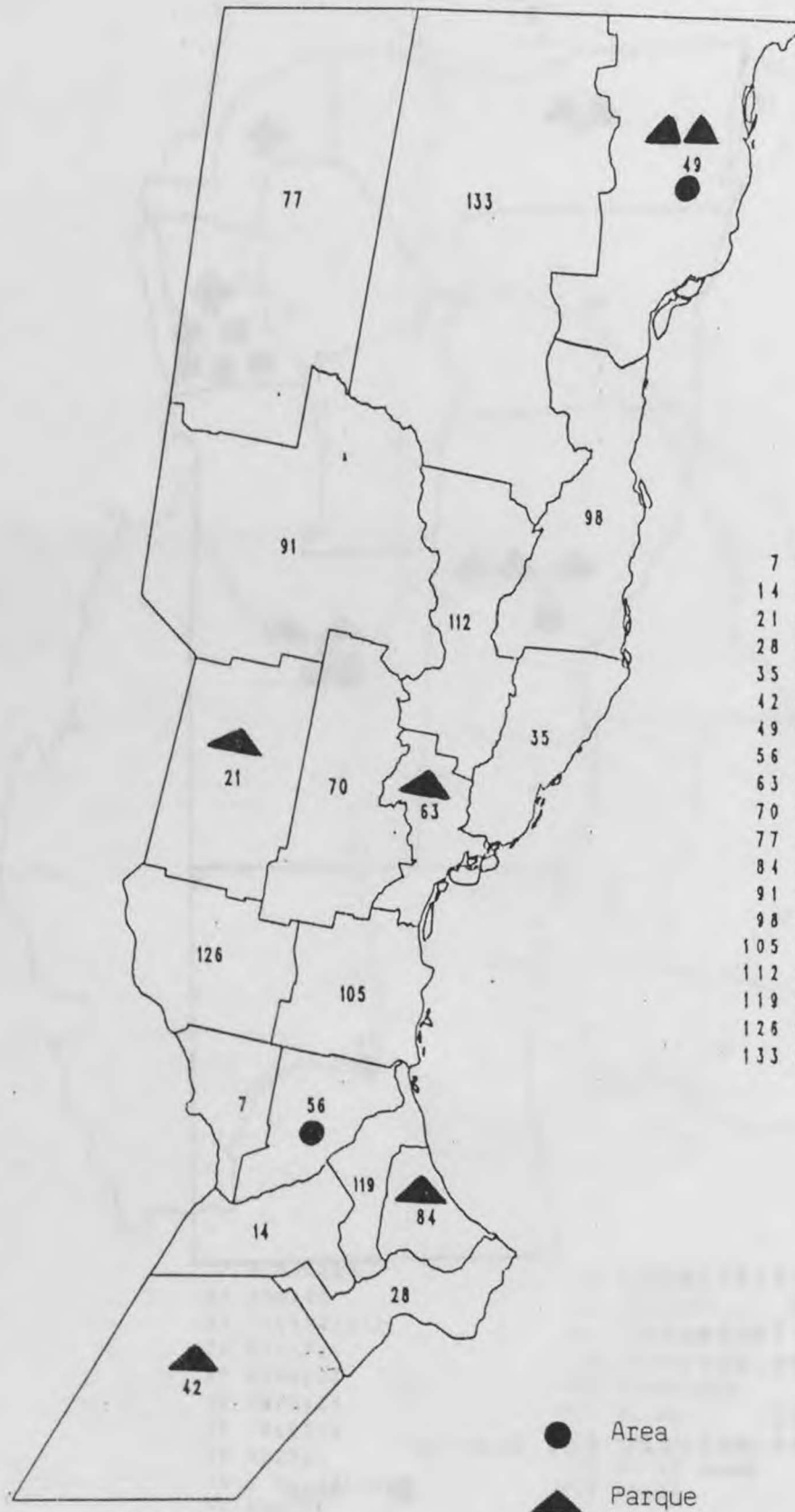
74 PROVINCIA DE SAN LUIS
 DIVISION POR DEPARTAMENTO



- 7 AYACUCHO
- 14 BELGRANO
- 21 CORONEL PRINGLES
- 28 CHACABUCO
- 35 GENERAL PEDERNERA
- 42 GOBERNADOR DUPUY
- 49 JUNIN
- 56 LA CAPITAL
- 63 LIBERTADOR GENERAL SAN MARTIN

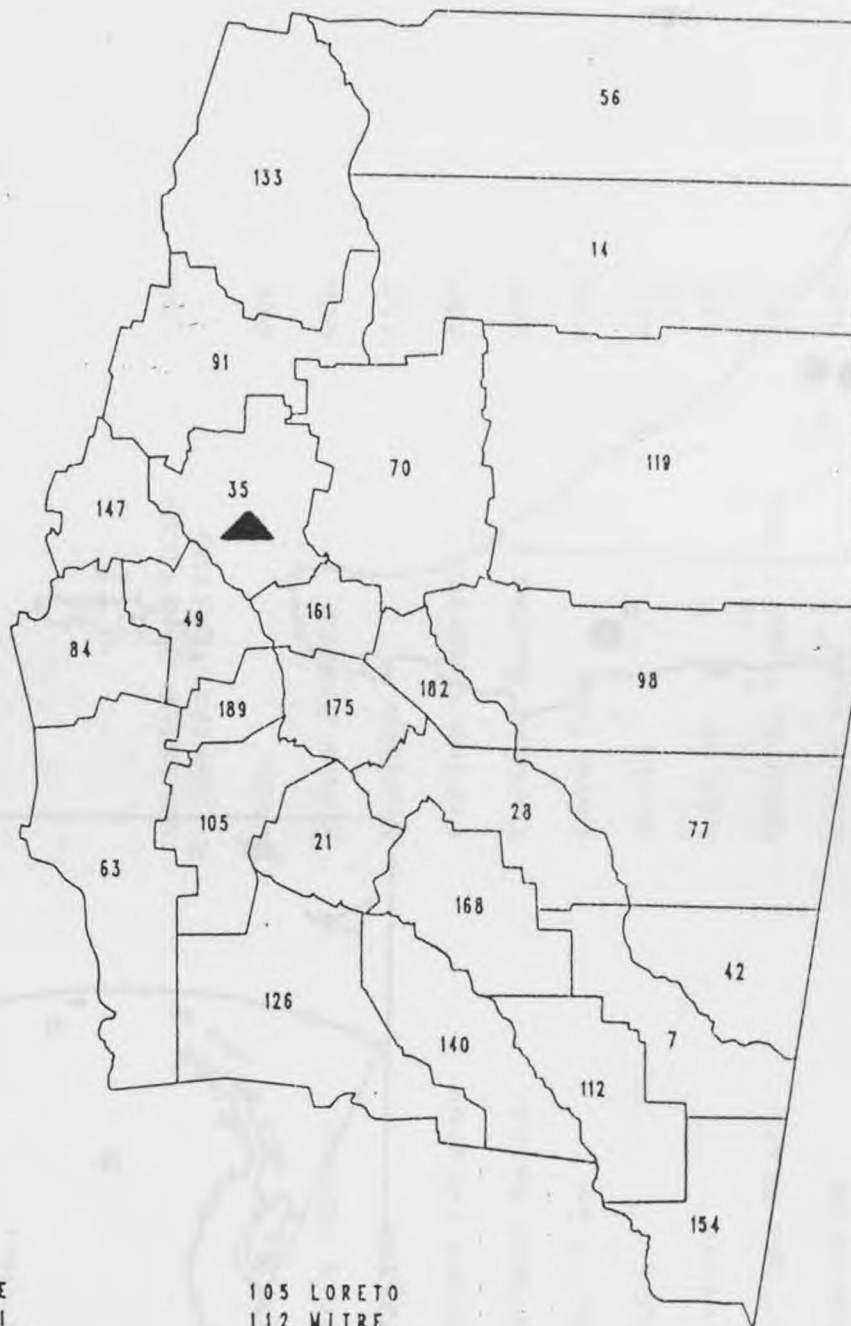
● Area
 ▲ Parque

82 PROVINCIA DE SANTA FE
DIVISION POR DEPARTAMENTO



- 7 BELGRANO
- 14 CASEROS
- 21 CASTELLANOS
- 28 CONSTITUCION
- 35 GARAY
- 42 GENERAL LOPEZ
- 49 GENERAL OBLIGADO
- 56 IRIONDO
- 63 LA CAPITAL
- 70 LAS COLONIAS
- 77 9 DE JULIO
- 84 ROSARIO
- 91 SAN CRISTOBAL
- 98 SAN JAVIER
- 105 SAN JERONIMO
- 112 SAN JUSTO
- 119 SAN LORENZO
- 126 SAN MARTIN
- 133 VERA

86 PROVINCIA DE SANTIAGO DEL ESTERO
 DIVISION POR DEPARTAMENTO



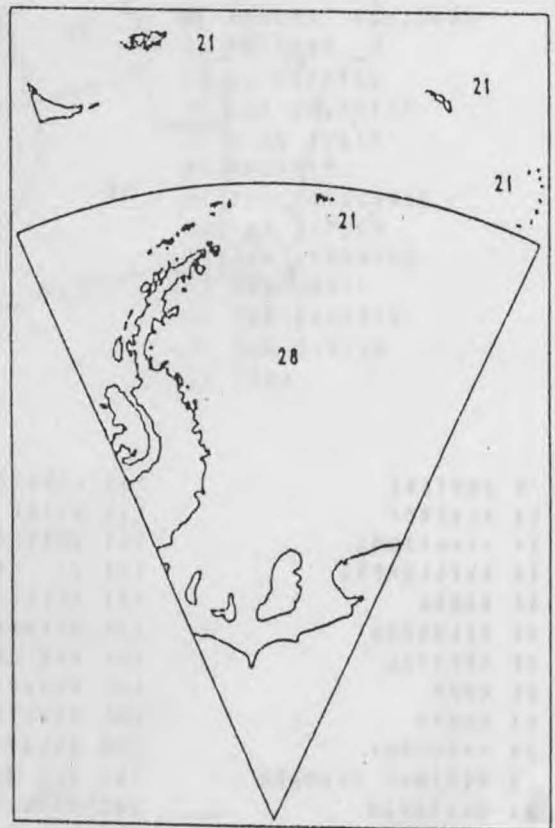
- | | |
|--------------------|-----------------|
| 7 AGUIRRE | 105 LORETO |
| 14 ALBERDI | 112 MITRE |
| 21 ATAMISQUI | 119 MORENO |
| 28 AVELLANEDA | 126 OJO DE AGUA |
| 35 BANDA | 133 PELLEGRINI |
| 42 BELGRANO | 140 QUEBRACHOS |
| 49 CAPITAL | 147 RIO HONDO |
| 56 COPO | 154 RIVADAYIA |
| 63 CHOYA | 161 ROBLES |
| 70 FIGUEROA | 168 SALAVINA |
| 77 GENERAL TABOADA | 175 SAN MARTIN |
| 84 GUASAYAN | 182 SARMIENTO |
| 91 JIMENEZ | 189 SILIPICA |
| 98 JUAN F. IBARRA | |



Parque

INDEC

94 TIERRA DEL FUEGO, ANTARTIDA E ISLAS DEL ATLANTICO SUR
DIVISION POR DEPARTAMENTO



- 7 RIO GRANDE
- 14 USHUAIA
- 21 ISLAS DEL ATLANTICO SUR
- 28 ANTARTIDA ARGENTINA

● Area

AGLOMERACIONES INDUSTRIALES EN LA REPUBLICA ARGENTINA - 1991

Su ubicación por división político-territorial y político-administrativa

PROVINCIA: Buenos Aires (06)

PARQUE	NOMBRE	DIVISION POLITICO-ADMINISTRATIVA	COD.
	Parque Industrial de Azul	Azul	049
	Parque Industrial de Bahía Blanca	Bahía Blanca	056
	Parque Industrial de Bragado	Bragado	112
	Parque Industrial de Carlos Casares	Carlos Casares	147
	Parque Industrial de Coronel Suarez	Coronel Suarez	203
	Parque Industrial de Chivilcoy	Chivilcoy	224
	Parque Industrial de Junín	Junín	413
	Parque Industrial de Lincoln	Lincoln	469
	Parque Industrial de Mar del Plata	General Pueyrredón	357
	Parque Industrial de Olavarría	Olavarría	595
	Parque Industrial de Pergamino	Pergamino	623
	Parque Industrial Pilar	Pilar	637
	Parque Industrial de Tandil	Tandil	791
	Parque Industrial de Tres Arroyos	Tres Arroyos	833

AREAS	DIVISION POLITICO- ADMINISTRATIVA	COD.
NOMBRE		
Área Industrial de Adolfo Alsina	Adolfo Alsina	007
Área Industrial de Alberti	Alberti	021
Área Industrial de Benito Juárez	Benito Juárez	084
Área Industrial de Bolívar	Bolívar	108
Área Industrial de Coronel Dorrego	Coronel Dorrego	189
Área Industrial de Coronel Pringles	Coronel Pringles	196
Área Industrial de Chivilcoy	Chivilcoy	224
Área Industrial de Dolores	Dolores	238
Área Industrial de General Belgrano	General Belgrano	301
Área Industrial de General Paz	General Paz	343
Área Industrial de General Pinto	General Pinto	351
Área Industrial de Laprida	Laprida	448
Área Industrial de Mercedes	Mercedes	532
Área Industrial de Monte	Monte	547
Área Industrial de Navarro	Navarro	574
Área Industrial de Necochea	Necochea	581
Área Industrial de Roque Pérez	Roque Pérez	693

Area Industrial de Saavedra	Saavedra	700
Area Industrial de Saladillo	Saladillo	707
Area Industrial de Trenque Lauquen	Trenque Lauquen	826
Area Industrial de 25 de Mayo	25 de Mayo	854

PROVINCIA: Catamarca (10)

AREAS

NOMBRE

DIVISION POLITICO-
ADMINISTRATIVA

COD.

Fr.

Ra.

Area Industrial Chumbicha

Capayan

042

Area Industrial El Pantanillo

Capital

049

01

04

ZONAS

NOMBRE

Zona Industrial Recreo

La Paz

070

01

03-04

Zona Industrial Sierra Brava

Fray Mamerto Esquiú

063

02

06-07

02

PROVINCIA: Córdoba (14)

PÁRQUES

NOMBRE	DIVISION POLITICO-ADMINISTRATIVA	COD.	Fr.	Ra.
Parque Industrial de Rio Cuarto	Río Cuarto	098	11	08-09 10-11-19
Parque Industrial Leonardo Da Vinci	Tercero Arriba	161	01	20
Parque Industrial Luque	Río Segundo	119	07	04
Parque Industrial Piloto San Francisco SA	San Justo	140	09	01

ZONAS

NOMBRE	DIVISION POLITICO-ADMINISTRATIVA	COD.	Fr.	Ra.
Zona Industrial Cruz del Eje	Cruz del Eje	028	01	07-08
Zona Industrial Dean Funes	Ischilín	049	03	04
Zona Industrial Los Cóndores	Calamuchita	007	06	15
Zona Industrial Morteros	San Justo	140	04	11
Zona Industrial Río Segundo	Río Segundo	119	02	12-13
Zona Industrial Villa María	Gral. San Martín	042	08	08-09-10

PROVINCIA: Chubut (26)

PARQUES

NOMBRE	DIVISION POLITICO- ADMINISTRATIVA	COD.	Fr.	Ra.
Parque Industrial Cholila	Cushamen	014	08	01
Parque Industrial de Comodoro Rivadavia	Escalante	021	08	09
Parque Industrial de Trelew	Rawson	077	09	06-07-08
			06	01
Parque Industrial Dolavon	Gaiman	042	04	07
Parque Industrial El Hoyo	Cushamen	014		
Parque Industrial Gaiman	Gaiman	042	04	10
Parque Industrial Lago Fuele	Cushamen	014	09	01
Parque Industrial Liviano Puerto Madryn	Biedma	007	03	02
Parque Industrial Pesado Puerto Madryn	Biedma	007		
Parque Industrial Pesquero Caleta Córdova	Escalante	021	03	01
Parque Industrial Pesquero Camarones	Florentino Ameghino	028	03	02
Parque Industrial Pesquero Puerto Madryn	Biedma	007	03	01
Parque Industrial Pesquero Puerto Rawson	Rawson	077	03	01
Parque Industrial Trevelin	Futalefú	035	05	11

ZONAS

NOMBRE	DIVISION POLITICO-ADMINISTRATIVA	COD.	Fr.	Ra.
Barrio Industrial Comodoro Rivadavia	Escalante	021	09	06
Zona de actividades complementarias del Parque Industrial de Trelew	Rawson	077	06	01
Zona de estibajes de Puerto Madryn	Biedma	007	03	01
Zona de depósitos de combustibles de Puerto Madryn	Biedma	007	03	01
Zona de industrias conexas al aluminio de Puerto Madryn	Biedma	007	03	01

PROVINCIA : Entre Rios (30)

PARQUES

NOMBRE	DIVISION POLITICO-ADMINISTRATIVA	COD.	Fr.
Parque Industrial de Concepción del Uruguay	Uruguay	098	05
Parque Industrial de Concordia	Concordia	014	08
Parque Industrial General Manuel Belgrano de Paraná	Paraná	084	12
Parque Industrial Gualeguaychú	Gualeguaychú	056	05

AREAS

NOMBRE	DIVISION POLITICO-- ADMINISTRATIVA	COD.	Fr.
Area Industrial de Colón	Colón	007	02
Area Industrial de Crespo	Paraná	084	14
Area Industrial de Chajarí	Federación	028	02
Area Industrial de Santa Elena	La Paz	070	10
Area Industrial Federación	Federación	028	02
Area Industrial Gualeguay	Gualeguay	049	03
Area Industrial Rosario del Tala	Tala	091	02

PROVINCIA : Formosa (34)

PARQUE

NOMBRE

Parque Industrial Formosa	DIVISION POLITICO-- ADMINISTRATIVA	COD.
	Formosa	014

PROVINCIA : Jujuy (38)

ZONAS

NOMBRE	DIVISION POLITICO- ADMINISTRATIVA	COD.	Fr.	Ra.
Zona Industrial Abra Pampa	Cochinoca	007	01	07
Zona Industrial Alto La Torre	Palpalá	042	02	04
Zona Industrial Ciudad Perico	El Carmen	014	01	05-06
Zona Industrial El Tipal	El Carmen	014	02	02
Zona Industrial La Urbana	San Pedro	063	02	01
Zona Industrial Puesto Viejo	El Carmen	014	02	01
Zona Industrial Yuto	Ledesma	035	01	01

PROVINCIA : La Pampa (42)

PARQUE

NOMBRE	DIVISION POLITICO- ADMINISTRATIVA	COD.	Fr.	Ra.
Parque Industrial de General Pico	Maracó	105	03	11
AREAS				
NOMBRE				
Reserva Industrial de General San Martin	Hucal	077		
Reserva Industrial de Guatraché	Guatraché	070		

ZONAS

NOMBRE	DIVISION POLITICO- ADMINISTRATIVA	COD.	Fr.	Ra.
Zona Industrial de Bernardo Larroude	Chapaleufú	056		
Zona Industrial de Eduardo Castex	Conhello	035	04	09
Zona Industrial de General Acha	Utracán	154	05	04
Zona Industrial de Intendente Alvear	Chapaleufú	056		
Zona Industrial de Macachín	Átreucó	007		
Zona Industrial de Realicó	Realicó	133		
Zona Industrial de Santa Rosa	Capital	021	07	11
Zona Industrial de 25 de Mayo	Fuelén	112		

PROVINCIA: La Rioja (46)

PARQUES

NOMBRE	DIVISION POLITICO- ADMINISTRATIVA	COD.
Parque Industrial de la ciudad de Aimogasta	Arauco	007
Parque Industrial de la ciudad de La Rioja	Capital	014
Parque Industrial de la localidad de Chamical	Chamical	035
Parque Industrial de la localidad de Chilecito	Chilecito	042

PROVINCIA : Mendoza (50)

PARQUE	NOMBRE	DIVISION POLITICO-ADMINISTRATIVA	COD.
Parque Industrial Provincial		Luján	063
AREAS			
NOMBRE			
Zona Industrial Lavalle		Lavalle	056
Zona Industrial Municipal Junin-Rivadavia		Junin-Rivadavia	035-084
Zona Industrial Municipal Luján		Luján	063
Zona Industrial Municipal Rodriguez Peña		Maipú-Godoy Cruz-Guaymallén	070-021-028
Zona Industrial San Carlos		San Carlos	091
Zona Industrial San Rafael		San Rafael	105

PROVINCIA : Neuquén (58)

PÁRQUES

NOMBRE	DIVISION POLITICO-ADMINISTRATIVA	COD.	Fr.	Ra.
Parque Industrial	Confluencia	035	02	04
Parque Industrial	Confluencia	035	22	03
Parque Industrial Centenario	Confluencia	035	12	05
Parque Industrial Senillosa	Confluencia	035	20	10

ZONAS

NOMBRE

Parque Industrial de Junin de los Andes	Huiliches	049	04	10
Zona de Servicios Industriales Chos Malal	Chos Malal	042	02	10
Zona Industrial	Zapala	112	04	01-02-03

PROVINCIA : Rio Negro (62)

PÁRQUES

NOMBRE

NOMBRE	DIVISION POLITICO-ADMINISTRATIVA	COD.
Parque Industrial Allen	Gral. Roca	042
Parque Industrial Catriel	Gral. Roca	042

Parque Industrial Cipolletti	Gral. Roca	042
Parque Industrial Roca	Gral. Roca	042
Parque Industrial Villa Regina	Gral. Roca	042
Parque Industrial Viedma	Adolfo Alsina	007

PROVINCIA : Salta (66)

PARQUES

HOMBRE	DIVISION POLITICO-ADMINISTRATIVA	COD.	Fr.	Ra.
Parque Industrial Salta	Capital	028	19	19
San Antonio de los Cobres	Los Andes	105	02	09

PROVINCIA : San Juan (70)

PARQUE

NOMBRE	DIVISION POLITICO-ADMINISTRATIVA	COD.	Fr.	Ra.
Parque Industrial San Juan	Chimbas	042	01	03

PROVINCIA : San Luis (74)

PARQUES

NOMBRE	DIVISION POLITICO- ADMINISTRATIVA	COD.
Parque Industrial Eliseo Mercan	Junin	049
Parque Industrial Justo Daract	General Pedernera	035
Parque Industrial Guines (El Datilero)	Ayacucho	007
Parque Industrial San Francisco	Ayacucho	007
Parque Industrial San Luis Sector Sur	Capital	056
Parque Industrial San Luis Sector Norte	Capital	056
Parque Industrial San Roque	Capital	056
Parque Industrial Santa Rosa del Conlara	Chacabuco	028
Parque Industrial Villa Mercedes	General Pedernera	035
AREAS		
NOMBRE	DIVISION POLITICO- ADMINISTRATIVA	COD.
Area Industrial Concarán	Chacabuco	028
Area Industrial Justo Daract	General Pedernera	035
Area Industrial La Puntilla	General Pedernera	035
Area Industrial Naschel	Chacabuco	028

Área Industrial Nueva Galia	Gobernador Dupuy	042
Área Industrial Ruta Provincial Nº 3	Capital	056
Área Industrial Santa Rosa de Conlara	Chacabuco	028
Área Industrial Tilisarao	Chacabuco	028
Área Industrial Villa del Carmen	Chacabuco	028

PROVINCIA : Santa Fé (82)

PARQUE	NOMBRE	COD.	Fr.	Ra.
	DIVISION POLITICO-ADMINISTRATIVA			
Parque Industrial mixto de Promoción de Ávellaneda	General Obligado	049	06	09
Parque Industrial oficial de Desarrollo de Rafaela	Castellanos	021	04	01
Parque Industrial oficial de Desarrollo de Sauce Viejo	La Capital	063	18	19
Parque Industrial oficial de Descongestión de Alvear	Rosario	084	33	05
Parque Industrial oficial de Promoción de Reconquista	General Obligado	049	07	24
Parque Industrial Privado de Desarrollo "La Victoria" de Venado Tuerto	General López	042	01	09

ÁREAS

NOMBRE	DIVISION POLITICO-ADMINISTRATIVA	COD.	Fr.	Ra.
Área Industrial oficial de Desarrollo de Las Parejas	Iriendo	056	02	05
Área Industrial oficial de Promoción de Villa Ucampo	General Obligado	049	04	15

PROVINCIA : Santiago del Estero (86)

PARQUE

NOMBRE

Parque Industrial de La Banda	DIVISION POLITICO-ADMINISTRATIVA	COD.
	Banda	035

PROVINCIA : Tierra del Fuego (94)

AREAS

NOMBRE

Área Industrial Río Grande	DIVISION POLITICO-ADMINISTRATIVA	COD.	Fr.	Ra.
	Río Grande	007	10	21
Área Industrial Tolhuin	Río Grande	007	05	02
Área Industrial Ushuaia	Ushuaia	014	04	12-13