


# ECMI

Encuesta  
Complementaria de  
Migraciones  
Internacionales

VERSIÓN ABREVIADA



**ESTUDIOS 43**



REPÚBLICA ARGENTINA  
MINISTERIO DE ECONOMÍA Y PRODUCCIÓN  
SECRETARÍA DE POLÍTICA ECONÓMICA  
INSTITUTO NACIONAL DE ESTADÍSTICA Y CENSOS

**INDEC**



SI/JO.43

SAL =

C. E. S.  
Centro Estadístico de Servicios  
DIRECCIÓN DE DIFUSIÓN  
I. N. D. E. C.

02 MAY 2006

# ECMI

Encuesta  
Complementaria de  
Migraciones  
Internacionales

VERSIÓN ABREVIADA

**ESTUDIOS 43**



REPÚBLICA ARGENTINA  
MINISTERIO DE ECONOMÍA Y PRODUCCIÓN  
SECRETARÍA DE POLÍTICA ECONÓMICA  
INSTITUTO NACIONAL DE ESTADÍSTICA Y CENSOS

**INDEC**

La serie ESTUDIOS INDEC tiene por objeto dar a conocer los resultados de investigaciones de carácter cuantitativo en los campos sociodemográficos y económicos mediante el aprovechamiento exhaustivo y adecuado de la información estadística disponible.

La presente publicación se desarrolló en la Dirección Nacional de Estadísticas Sociales y de Población a cargo de Enrique Amadasi y la Dirección de Estadísticas Poblacionales a cargo de Gladys Massé.

La coordinación de la ECMI en todas sus etapas estuvo a cargo de Laura Calvelo.

El equipo técnico estuvo integrado por Sebastián Bruno y Ariel Matto. Las tareas muestrales estuvieron a cargo de Nora Cadenas y Karina Serkin.

## Signos convencionales utilizados por el INDEC

Para la sustitución o complementación de un dato numérico, el INDEC utiliza los siguientes signos, según el caso:

- \* Dato provisorio
- Dato igual a cero
- Dato infimo, menos de la mitad del último dígito mostrado
- .
- ... Dato no disponible a la fecha de presentación de los resultados
- /// Dato que no corresponde presentar debido a la naturaleza de las cosas o del cálculo
- s Dato confidencial por aplicación de las reglas del secreto estadístico
- e Dato estimado por extrapolación, proyección o imputación
- (a) Dato estimado a partir de una muestra con CV superior al 25%

ISSN: 0326 6249

ISBN-10: 950-896-371-9

ISBN-13: 978-950-896-371-0

Encuesta complementaria de migraciones internacionales - 1a ed. - Buenos Aires : Inst. Nacional de Estadística y Censos - INDEC, 2006.

60 p. : 25x19 cm.

ISBN 950-896-371-9

1. Estadísticas.

CDD 320

Fecha de catalogación: 07/03/2006

## Encuesta Complementaria de Migraciones Internacionales

Responsable de la edición: Mario Edgardo Rodríguez

© Queda hecho el depósito que fija la Ley N° 11.723. Buenos Aires 2006

Permitida la reproducción parcial con mención de la fuente

## Publicaciones del INDEC

Las publicaciones editadas por el Instituto Nacional de Estadística y Censos se encuentran a la venta en INDEC, Centro Estadístico de Servicios, Av. Presidente Julio A. Roca 609, C1067ABB, Ciudad de Buenos Aires, Argentina. El horario de atención al público es de 9:30 a 16:00 hs.

También puede comunicarse a los teléfonos (011) 4349-9652/54/62, al fax (011) 4349-9621, o a través del correo electrónico: ces@indec.mecon.gov.ar, o a la página de Internet: <http://www.indec.gov.ar>

51/10.43

SALH

## Contenido

	página
<b>Presentación</b>	7
<b>1. Informe metodológico</b>	9
1.1. Introducción	9
1.2. Antecedentes del abordaje censal de la migración internacional en Argentina	9
1.3. Antecedentes de la Encuesta Complementaria de Migraciones Internacionales (ECMI)	11
1.4. Objetivos	12
1.5. Metodología	12
1.6. Diseño conceptual	13
1.7. Relevamiento de datos	17
1.8. Procesamiento y codificación	18
1.9. Expansión de la muestra y coeficientes de variación	18
<b>2. Resultados</b>	19
<b>Cuadros</b>	
Cuadro 1. Población nacida en país de referencia de 14 años y más ocupada por rama de actividad agrupada. Áreas relevadas por la ECMI. Años 2002-2003	19
Cuadro 2. Población nacida en país de referencia por edad al llegar a Argentina. Áreas relevadas por la ECMI. Años 2002-2003	20
Cuadro 3. Población nacida en país de referencia de 18 años y más por existencia de compatriotas conocidos al llegar a Argentina. Áreas relevadas por la ECMI. Años 2002-2003	21
Cuadro 4. Población nacida en país de referencia de 18 años y más por cantidad de localidades en las que vivió desde que llegó a Argentina. Áreas relevadas por la ECMI. Años 2002-2003	22
Cuadro 5. Hogares con al menos un nacido en país de referencia por conservación de vínculos con personas que viven en su país de nacimiento. Áreas relevadas por la ECMI. Años 2002-2003	23
Cuadro 6. Hogares con al menos un nacido en país de referencia por tenencia de propiedades en ese país. Áreas relevadas por la ECMI. Años 2002-2003	24

02 MAY 2006



<b>Cuadro 7.</b> Hogares con al menos un nacido en país de referencia por cantidad de miembros que retornaron a su país en el último año. Áreas relevadas por la ECMI. Años 2002-2003	25
---	----

## Gráficos

### Nacidos en Bolivia

**Gráficos 1 a 4:** Población en hogares con al menos un nacido en Bolivia según grupos quinquenales de edad, sexo y país de nacimiento. Año 2001

1. Gran Salta	26
2. Gran San Salvador de Jujuy	26
3. Ciudad de Buenos Aires	27
4. Partidos del Gran Buenos Aires	27

**Gráfico 5.** Bolivianos residentes en Gran Salta, Gran San Salvador de Jujuy, Ciudad de Buenos Aires y Partidos del Gran Buenos Aires por año de llegada a Argentina. Años 2002-2003

28

### Nacidos en Brasil

**Gráficos 6 a 7:** Población en hogares con al menos un nacido en Brasil según grupos quinquenales de edad, sexo y país de nacimiento. Año 2001

6. Ciudad de Buenos Aires	28
7. Partidos del Gran Buenos Aires	29

**Gráfico 8.** Brasileños residentes en Ciudad de Buenos Aires y Partidos del Gran Buenos Aires por año de llegada a Argentina. Año 2003

29

### Nacidos en Chile

**Gráficos 9 a 14:** Población en hogares con al menos un nacido en Chile según grupos quinquenales de edad, sexo y país de nacimiento. Año 2001

9. Alto Valle del Río Negro	30
10. Gran Mendoza	30
11. Neuquén-Plottier-Centenario	31
12. Río Gallegos	31
13. Ciudad de Buenos Aires	32
14. Partidos del Gran Buenos Aires	32

**Gráfico 15.** Chilenos residentes en Alto Valle del Río Negro, Gran Mendoza, Neuquén-Plottier-Centenario, Río Gallegos, Ciudad de Buenos Aires y Partidos del Gran Buenos Aires por año de llegada a Argentina. Años 2002-2003

33

## Nacidos en Paraguay

Gráficos 16 a 19: Población en hogares con al menos un nacido en Paraguay según grupos quinquenales de edad, sexo y país de nacimiento. Año 2001

16. Formosa	33
17. Gran Posadas	34
18. Ciudad de Buenos Aires	34
19. Partidos del Gran Buenos Aires	35

Gráfico 20. Paraguayos residentes en Formosa, Gran Posadas, Ciudad de Buenos Aires y Partidos del Gran Buenos Aires por año de llegada a Argentina. Años 2002-2003

35

## Nacidos en Uruguay

Gráficos 21 a 22: Población en hogares con al menos un nacido en Uruguay según grupos quinquenales de edad, sexo y país de nacimiento. Año 2001

21. Ciudad de Buenos Aires	36
22. Partidos del Gran Buenos Aires	36

Gráfico 23. Uruguayos residentes en Ciudad de Buenos Aires y Partidos del Gran Buenos Aires por año de llegada a Argentina. Año 2003

37

## Bibliografía

39

Anexo 1. Definiciones de conceptos

41

Anexo 2. Cuestionario de la ECMI

43



## Presentación

Esta publicación de la Encuesta Complementaria de Migraciones Internacionales (ECMI) presenta una síntesis de los datos publicados en la Serie 7, Volumen 7.2 del Censo Nacional de Población, Hogares y Viviendas 2001. Su propósito es acercar al usuario de una forma breve la metodología de la Encuesta y una selección de datos en formato de cuadros y gráficos.

Los cuadros de esta publicación presentan un mismo indicador o una misma variable para todos los dominios de análisis de la Encuesta<sup>1</sup> facilitando al usuario una presentación comparativa de la información. De igual forma los gráficos repiten las mismas variables para cada dominio.

---

<sup>1</sup> Para conocer el listado de dominios de la ECMI consultar la página 12 de esta publicación.

# 1 | Informe metodológico

## 1.1. Introducción

La Encuesta Complementaria de Migraciones Internacionales (ECMI) forma parte del Censo Nacional de Población, Hogares y Viviendas 2001 y tiene por objetivo enriquecer la información sobre migraciones mediante el conocimiento de características de los desplazamientos de población poco estudiados a nivel estadístico.

El carácter complementario de la Encuesta respecto del Censo estuvo dado tanto por el diseño conceptual como por el origen de su muestra. Desde el punto de vista conceptual los datos de la Encuesta no reemplazan a los datos del censo, sino que incorporan información en profundidad que, por su naturaleza, el censo no podría producir. Desde el punto de vista muestral, habiendo captado para el universo de la población de Argentina la variable país de nacimiento, el Censo 2001 constituyó el marco del cual se extrajeron dieciocho muestras independientes de hogares con al menos una persona nacida en algún país limítrofe. Tales hogares fueron revisitados entre septiembre de 2002 y septiembre de 2003 para la realización de la ECMI.

Dada la importancia adquirida en Argentina por las migraciones limítrofes en tiempos recientes, la ECMI se restringió al estudio de hogares con bolivianos, brasileños, chilenos, paraguayos y uruguayos. Cada una de esas colectividades fue abordada en la Ciudad de Buenos Aires y en los Partidos del Gran Buenos Aires. Por otro lado, las tres colectividades más numerosas (bolivianos, chilenos y paraguayos) fueron encuestadas en las jurisdicciones donde alcanzan sus mayores representaciones según los resultados del Censo 2001.

## 1.2. Antecedentes del abordaje censal de la migración internacional en Argentina

La inclusión de la temática de la migración internacional en los censos argentinos se produjo tempranamente. Los primeros censos de la Argentina con alcance nacional, realizados en 1869, 1895 y 1914, concedieron especial importancia a la medición del fenómeno migratorio, en particular a aquel de carácter internacional. El rol preponderante que jugó la inmigración internacional en el desarrollo económico y social del país generó la necesidad de conocer su volumen a partir de la información censal.

La información se relevaba mediante la pregunta "¿Dónde nació?" y, al momento de elaborar tabulados, el *lugar de nacimiento* constituyó una variable fundamental para distinguir la estructura por sexo y edad, el estado civil, el nivel educativo, la inserción ocupacional e incluso el nivel de la fecundidad en relación con las características diferenciales de la población migrante y no migrante internacional.



La posterior disminución de la corriente migratoria de ultramar hizo que la migración de países limítrofes incrementara su participación en la migración internacional. Simultáneamente la migración interna asumió un rol protagónico y fue el fenómeno más significativo de la movilidad territorial: el análisis del fenómeno migratorio desde el punto de vista del lugar de nacimiento o de la migración de "toda la vida" se volvió insuficiente.

Movimientos de población originaria de los países limítrofes en el marco de fuertes corrientes migratorias internas, redefinieron la configuración poblacional en el territorio nacional, vía la distribución espacial y el proceso de urbanización. La facilidad de los movimientos dentro del territorio los convirtió en desplazamientos cortos y más frecuentes, que imponían por sí mismos el estudio de la migración reciente.

El Censo de 1947 reflejó sin embargo la preocupación por caracterizar la población extranjera que entonces seguía representando una proporción importante de la población total del país. Además del *lugar de nacimiento*, se captó el *año de llegada al país*, la *naturalización* de los extranjeros y el *país de nacimiento del padre y de la madre* para los nacidos en Argentina. En relación con la medición de la migración interna, la limitación de este censo se originó en la ausencia de preguntas relacionadas con la migración de período.

El censo de 1960 registró el *país de nacimiento*, el *año de llegada al país*, el *lugar de residencia al llegar al país* y la *naturalización*. Si bien incorporó una pregunta relativa al *lugar de residencia anterior*, esta tuvo mayor utilidad en el conocimiento de la migración interna.

Finalmente el estudio de la migración reciente se impone a partir del censo de 1970 cuando comienza a registrarse el *lugar de residencia en una fecha anterior*, cinco años antes del censo. La cantidad de preguntas relacionadas con la migración internacional se reduce, quedando acotadas a *lugar de residencia habitual*, *lugar de nacimiento*, *lugar de residencia cinco años antes* y *año de llegada al país*.

Los datos del censo de 1970 presentaron limitaciones derivadas de que su procesamiento se realizó sobre una muestra de la población. Ello ocasionó que fueran precisas sólo las estimaciones para datos muy agregados. En cuanto a la medición de la migración internacional, se perdió la posibilidad de clasificar a la población migrante por *país de nacimiento* (a excepción de los países de mayor afluencia) y *año de llegada al país*.

Los censos de 1980 y 1991 mantuvieron el mismo conjunto de preguntas, vale decir, el *lugar de nacimiento*, el *lugar de residencia en una fecha fija anterior*, el *año de llegada al país* de los extranjeros y el *lugar de residencia habitual*. A excepción de la pregunta sobre *lugar de nacimiento*, los datos correspondientes a la *residencia habitual* se preguntan para el nivel de localidad censal, indagándose también el nombre del Departamento o Partido (unidad político-administrativa menor), que cubre exhaustivamente el territorio y el nombre de la provincia (división político-administrativa mayor).

En 1980 y 1991 se aplicaron técnicas de muestreo en las áreas más pobladas del país y, salvo la pregunta sobre *lugar de nacimiento*, el resto de las preguntas sobre migración internacional están incluidas

en el cuestionario que se aplica a la muestra. En el caso de 1980 existen tabulados editados e ineditos con mayor cantidad de información sobre volúmenes que en censos anteriores, aunque tales datos son escasos en materia de características sociales y demográficas (sólo se incluyen *sexo*, *edad* y *nivel de instrucción*). Para 1991 se dispone de tabulados sobre *lugar de nacimiento* por *sexo* y *edad*; *población* por *lugar de nacimiento* y *residencia habitual cinco años antes*.

Debe recordarse que, al clasificar por *país de nacimiento*, los censos argentinos adoptan una definición de extranjero que no permite distinguir entre residentes permanentes, temporarios ni transitorios. Tampoco es posible discriminar entre migrantes legales e ilegales. La única referencia que se efectúa es relativa a la residencia habitual, la cual considera como extranjero residente habitual a toda persona que habiendo nacido en un país distinto de Argentina ha vivido en el país durante los últimos seis meses anteriores al levantamiento del censo o, cuando el lapso fuera menor, si tiene decidido establecer su residencia en el país.

Al mismo tiempo es conocida la limitación de los datos censales que tienden a subestimar el número de extranjeros particularmente en contextos restrictivos de la migración. Aún así los censos constituyen una fuente invaluable para el conocimiento de la migración por cuanto dan cuenta del volumen y características de los migrantes en todo el territorio nacional y permiten estimar saldos migratorios imprescindibles para efectuar las estimaciones y proyecciones de población.

### 1.3. Antecedentes de la Encuesta Complementaria de Migraciones Internacionales (ECMI)

La definición de migración que hacen los censos de población representa sólo una parte de los desplazamientos que experimenta la población y se refiere a los desplazamientos con traslado de residencia desde un lugar de origen a un lugar de destino atravesando los límites de una división geográfica o político-administrativa.

Si bien en el pasado tal definición puede haber reflejado adecuadamente la naturaleza de los desplazamientos internacionales de población, actualmente se reconocen sus limitaciones para captar y describir su diversidad. De la migración clásica se ha pasado a una situación dominada entre otros por: mayor frecuencia de traslados muchas veces no definitivos; menor selectividad socioeconómica en sectores socialmente rezagados y mayor representación de distintos estratos sociales; feminización creciente de los contingentes; diversidad en las motivaciones del desplazamiento; modalidades transnacionalizadas del empleo de fuerza de trabajo; fortalecimiento de redes de intercambio de información y bienes; y sistemas multiresidenciales.

La ECMI surgió de la necesidad de avanzar en el abordaje de tales cualidades de los desplazamientos de población poco estudiadas a nivel estadístico. Su punto de partida fue el desarrollo de un cuestionario y de una metodología de encuesta sobre movilidad espacial aplicable en oportunidad de la realización de un censo nacional de población. Esa

metodología contempló utilizar el empadronamiento universal de población de un censo como marco del cual extraer muestras de hogares con al menos un migrante internacional oriundo de cierto país o conjunto de países, hogares a los que se revisaría para hacer la Encuesta.

En busca de desarrollar ese planteo, entre 1999 y 2000 se realizaron dos encuestas piloto. La primera de ellas se realizó en Neuquén-Plottier-Centenario (provincia del Neuquén) en julio de 1999 a población nacida en Bolivia y permitió conocer la viabilidad de un diseño conceptual centrado en dimensiones de la movilidad espacial de esa población. La segunda encuesta se realizó en Pergamino (provincia de Buenos Aires) en abril de 2000 a raíz de haberse levantado allí el Censo Experimental y puso en práctica la metodología de revisita de hogares empadronados en un censo, en el caso particular de hogares con migrantes internacionales.

En la encuesta de Neuquén-Plottier-Centenario se implementó un cuestionario que operacionalizaba la movilidad espacial de la población en las dimensiones trayectoria, vínculos y circulación. La trayectoria contempló indicadores tales como *tipo de movimiento; motivo y frecuencia de los desplazamientos; entorno de convivencia durante el desplazamiento; e inserción laboral en sucesivas residencias*. Por su parte, vínculos incluyó *lazos parentales, laborales, culturales y económicos con el país de nacimiento*. Circulación abarcó la *circulación de personas y bienes* entre distintos lugares geográficos.

La encuesta incluyó la captación de numerosos lugares geográficos de referencia en un abordaje de tipo retrospectivo. Se registró el conjunto de lugares cuya distribución espacial configura las residencias propias y de personas significativas en la vida de los individuos, ya sean familiares como no familiares, abarcando también los lugares de su actividad económica y recreación.

La Encuesta de Migrantes Límites y Peruanos en Pergamino, realizada en abril de 2000, probó la revisita de hogares con al menos una persona nacida en un país limítrofe o Perú. Realizado en noviembre de 1999, el Censo Experimental proveyó los registros de los cuales seleccionar los hogares a visitar para la aplicación de un cuestionario mucho más sintético que el de Neuquén-Plottier-Centenario.

La encuesta de Pergamino permitió comprobar la viabilidad de la técnica de la revisita en el caso particular de hogares con migrantes internacionales y por lo tanto dejó sentadas las bases para la realización de la Encuesta Complementaria al Censo Nacional de Población.

Por su parte, el Censo 2001 abordó la migración internacional manteniendo la captación de las preguntas vigentes desde 1970 hasta 1991, enumeradas más arriba. Respecto de los censos de 1980 y 1991 ofreció la ventaja de aplicar un formulario único, eliminándose la técnica de muestreo para una cédula ampliada donde se captaban los ítems abiertos de migraciones.

Asimismo el Censo 2001 introdujo un diseño diferente de la pregunta *lugar de nacimiento* en bus-



ca de reducir la subestimación del volumen de población extranjera, modificación sustentada en los resultados de la IV Prueba Piloto de Diseño Conceptual realizada en Cafayate (Salta), Comodoro Rivadavia (Chubut) y Quilmes (Buenos Aires) en 1998.

#### 1.4. Objetivos

La Encuesta tiene por objetivo general incorporar información a los datos censales de la población nacida en países limítrofes, mediante el conocimiento de atributos de su movilidad espacial desconocidos hasta ahora a nivel estadístico.

Entre sus objetivos específicos se cuenta: detectar la existencia de redes migratorias; caracterizar la última residencia en el país de nacimiento; identificar rutas territoriales seguidas por los migrantes limítrofes en suelo argentino; verificar la conservación de vínculos en el país de nacimiento; detectar la existencia de circulación de personas entre Argentina y el país de nacimiento u otros lugares; detectar la existencia de intercambios económicos que acompañarían la circulación de personas; conocer indicadores próximos a la evolución del perfil socioeconómico de la población limítrofe en Argentina; y cuantificar retornos efectivos y potenciales al país de nacimiento.

#### 1.5. Metodología

La unidad metodológica que forman el Censo y la Encuesta Complementaria quedó plasmada en el cumplimiento de dos etapas: la Etapa Censal, que consistió en el relevamiento de la información a través de una cédula única con vistas a mejorar el recuento de extran-

jeros y a reducir el 'ignorado de país de nacimiento'; y la Etapa Postcensal (2002-2003) que consistió en la implementación de la Encuesta Complementaria de Migraciones Internacionales (ECMI) con vistas a conocer en profundidad cualidades de la movilidad espacial.

Durante las actividades preparatorias del Censo 2001 y en particular durante la etapa de sensibilización del mismo, se realizaron una serie de actividades de difusión sobre la importancia de la correcta declaración del país de nacimiento de las personas nacidas en países extranjeros. Se realizaron contactos con los consulados convocándolos a reuniones informativas sobre el Censo y la posterior Encuesta, tareas facilitadas por la colaboración de la Dirección General de Asuntos Consulares del Ministerio de Relaciones Exteriores y Culto. Al mismo tiempo se convocó a medios de comunicación y organizaciones civiles de las colectividades con el fin de difundir la naturaleza estadística de los datos del Censo y la Encuesta, la

confidencialidad de los datos y el carácter anónimo del registro.

La ECMI se restringió al estudio de hogares con personas nacidas en Bolivia, Brasil, Chile, Paraguay y Uruguay a raíz del protagonismo adquirido por las migraciones limítrofes en Argentina en los últimos tiempos. El abordaje de cada una de esas colectividades se planteó de forma regionalizada, de manera tal que cada uno de los universos mayores (bolivianos, chilenos y paraguayos) se privilegió en aquellas jurisdicciones del país donde alcanzan mayores representaciones. Adicionalmente se abordaron las cinco colectividades en la Ciudad de Buenos Aires y en los Partidos del Gran Buenos Aires.

De tal forma, la ECMI está formada por dieciocho muestras independientes entre sí, o dominios de análisis. A continuación se presentan sus dominios ordenados de acuerdo al país de origen de cada colectividad.

#### Dominios de análisis de la ECMI:

- Población en hogares con al menos una persona nacida en Bolivia  
Ciudad de Buenos Aires; Partidos del Gran Buenos Aires; Gran San Salvador de Jujuy; Gran Saita.
- Población en hogares con al menos una persona nacida en Brasil  
Ciudad de Buenos Aires; Partidos del Gran Buenos Aires.
- Población en hogares con al menos una persona nacida en Chile  
Ciudad de Buenos Aires; Partidos del Gran Buenos Aires; Gran Mendoza; Neuquén-Plottier-Centenario; Alto Valle del Río Negro; Río Gallegos.
- Población en hogares con al menos una persona nacida en Paraguay  
Ciudad de Buenos Aires; Partidos del Gran Buenos Aires; Formosa; Gran Posadas.
- Población en hogares con al menos una persona nacida en Uruguay  
Ciudad de Buenos Aires; Partidos del Gran Buenos Aires.

De los registros de la variable *país de nacimiento* del Censo, fueron seleccionados los hogares a encuestar. Los hogares en los que el único miembro nacido en un país limítrofe se hubiera declarado como "servicio doméstico" en la variable *relación de parentesco*, fueron excluidos del universo de selección de las muestras. Esta decisión se tomó por considerar que no se trata de miembros plenos de esos hogares sino que revisten en ellos a raíz de su inserción en el mercado de trabajo y que por lo tanto no se ajustaban al fenómeno que debía captar la Encuesta.

Los encuestadores fueron provistos de los listados de domicilios a visitar. En cada domicilio seleccionado debieron buscar al hogar seleccionado por tener al menos una persona nacida en determinado país. En caso de no encontrar un hogar con al menos una persona nacida en el país en cuestión, se registraba tal situación y el encuestador continuaba con el domicilio siguiente. Pero en caso de encontrar en la vivienda más de un hogar que cumpliera con el requisito mencionado, debieron aplicar una regla de selección que establecía que se ordenen alfabéticamente los hogares de acuerdo al nombre de pila de sus jefes y se proceda a encuestar el hogar cuyo jefe quedara primero en ese orden. En caso de encontrar jefes de igual nombre, se debieron guiar con igual criterio por la primer letra del siguiente nombre de pila de los jefes.

Las unidades de análisis de la Encuesta son los migrantes, sus hogares y la población en esos hogares, aunque esta última no haya

nacido en el país en cuestión, o sea, los nativos de Argentina que viven en hogares con al menos un migrante de los países incluidos en la Encuesta.

## 1.6. Diseño conceptual

El marco conceptual en que se sustenta la ECMI forma parte de los enfoques de la movilidad espacial. Se trata de aquellos que plantean un nuevo abordaje de los movimientos de población que pretende abarcar su diversidad superando la clásica dicotomía entre migrantes y no migrantes y entre origen y destino. La emergencia de tales conceptualizaciones se produce en el contexto contemporáneo de la globalización de los espacios económicos que tendió a complejizar los vínculos que se establecen entre ellos.

La movilidad espacial también centra su atención en las trayectorias y en las redes que construyen los individuos así como en los procesos de circulación e intercambio de recursos, producto del tejido de relaciones que generan los migrantes en su desplazamiento.

En el marco de esta perspectiva, la conceptualización de Picouet y Domenach (1990 y 1996) pretende ordenar la diversidad de movimientos existentes basándose en la interrelación de dos conceptos centrales: la residencia base y la reversibilidad de los flujos. Para definir la residencia base, los autores se apoyan en el concepto de espacio de vida de Courgeau (1988), para quien se trata del espacio en el cual el individuo realiza el conjunto de sus actividades vitales. Proponen la operacionalización del espacio de vida en términos de residencia base

estableciendo que se define como "...el lugar o conjunto de lugares, a partir de los cuales los desplazamientos tienen alta probabilidad de retorno, cualquiera sea la duración de la estadía [...] durante la vida de un individuo" (Domenach y Picouet, 1990).

De esta manera la residencia base es el espacio de referencia cuya extensión puede ser variable según el ciclo de vida. Los desplazamientos tienen una referencia a ese territorio y pueden distinguirse hacia el interior o el exterior de ella: dentro de la residencia base (por trabajo, estudio, negocios, etc); al exterior de la residencia base y que concluyen en un retorno; al exterior de la residencia base y que no concluyen en un retorno (por creación de una nueva residencia base o porque se trata de movimientos sucesivos ambulantes).

La noción de reversibilidad propone clasificar los desplazamientos en reversibles e irreversibles según su referencia a la residencia base y redefine el concepto de migración: "Cuando la probabilidad de retorno disminuye (noción de naturaleza muy diferente según los países y los contextos socioculturales), la implantación de la residencia base cambia y la naturaleza del desplazamiento resulta entonces una migración" (Domenach y Picouet, 1996).

La ECMI se sustenta en estos desarrollos conceptuales para el diseño temático de una encuesta complementaria que, ahondando en los múltiples desplazamientos que protagoniza la población, pretende avanzar en la ampliación del abordaje tradicional de la migración



y en la superación de algunas de sus limitaciones.

El cuestionario de la Encuesta es un instrumento de recolección único para todos sus dominios<sup>2</sup>. El mismo se estructuró en cinco partes, dos de las cuales son exclusivamente operativas (Carátula y Contratapa<sup>3</sup>) y tres que son componentes temáticos de la Encuesta (Módulos 1, 2 y 3). En la siguiente tabla se detalla esa composición.

El Módulo 1 estuvo dirigido a todas las personas de 18 años o más nacidas en el país en cuestión y se concentró en variables de la movilidad espacial. La restricción del universo de este módulo a los mayores de 18 años se basó por un lado en la decisión conceptual de entrevistar a personas en condiciones de responder por ellas mismas sobre sus cambios residenciales y motivos de aquellos; y por otro lado, en la necesidad práctica de acotar en cierta medida la cantidad de módulos a aplicar por hogar. Al respecto, la prueba piloto de Neuquén-Plottier-Centenario de 1999 había demostrado que la inclusión de todos o casi todos los miembros del país en cuestión en un módulo sobre movilidad espacial volvía la entrevista excesivamente prolongada, lo que influía negativamente en la calidad de la información recolectada.

Los bloques que componen el Módulo 1 dan cuenta de características de la última residencia en el país de nacimiento; de la llegada a Argentina; de la trayectoria territorial;

Tabla 1. Estructura del cuestionario de la ECMI

Partes del cuestionario	Respondente/informante	Universo de aplicación	Información registrada
Carátula	Cualquier miembro adulto del hogar.	El hogar y sus miembros.	Ubicación geográfica de la vivienda. Selección del hogar a encuestar (si hubiera más de uno en la vivienda). Motivos de no realización de la entrevista. Listado de miembros del hogar.
Módulo 1: Movilidad espacial	Cada uno de los migrantes de 18 años o más del país de referencia, integrantes del hogar.	Cada uno de los migrantes de 18 años o más del país de referencia, integrantes del hogar.	Atributos de la movilidad espacial de los migrantes de 18 años o más del país de referencia.
Módulo 2: Hogar	Cualquier migrante de 18 años o más del país de referencia, integrante del hogar.	El hogar y la vivienda.	Características del hogar en cuanto a los vínculos con el país de referencia. Características de la vivienda.
Módulo 3: Población	Cualquier miembro adulto del hogar.	Cada uno de los miembros del hogar.	Características sociodemográficas de los miembros del hogar.
Contratapa	El encuestador.	La vivienda visitada, la entrevista realizada.	Observaciones del encuestador. Información sobre la infraestructura urbana.

<sup>2</sup> Restricciones presupuestarias obligaron a trabajar con un cuestionario único para todas las colectividades. En un primer momento se había trabajado sobre cinco cuestionarios, uno para cada país de origen.

<sup>3</sup> La Contratapa también incluye la captación de variables referidas a la infraestructura urbana.

de la historia nupcial; de la realización de trámites migratorios; y de la realización de viajes al país de nacimiento, a otras provincias argentinas y a otros países.

El Módulo 2 estuvo destinado al hogar en su conjunto. Incluyó información sobre intercambios con el país de origen<sup>4</sup> y con otras provincias argentinas (distintas a la de residencia); sobre conservación de vínculos con personas que viven en el país de origen y en otras provincias argentinas; tenencia de propiedades en el país de origen; recepción de información sobre la situación actual del país de origen; cooperación con personas que viven en la localidad de residencia; participación en organizaciones civiles; retornos al país de origen; y características de la vivienda. Las variables referidas a la vivienda fueron tomadas de acuerdo a su definición en el Censo 2001.

El Módulo 3 estuvo dirigido a cada una de las personas que componen el hogar y se refiere a sus características sociodemográficas. Al igual que en el caso de las variables de la vivienda, se trata de variables censales de acuerdo a su definición en el Censo 2001.

Por último, también se relevaron las características de la infraestructura urbana en que se localiza la vivienda, por medio de los mismos indicadores que el Censo 2001. Tal información estuvo ubicada en la contratapa del cuestionario.

**Tabla 2. Bloques temáticos y contenidos del cuestionario de la ECMI**

<b>Módulo 1 (Movilidad espacial)</b>	
<b>Universo: Miembros del hogar nacidos en país limítrofe de 18 años o más</b>	
<b>Bloque</b>	<b>Contenidos</b>
Última residencia en país de nacimiento	Lugar de residencia. Composición del hogar. Motivo de salida del país. Nivel de instrucción. Inserción en el mercado de trabajo.
Llegada a Argentina	Año de llegada a Argentina. Redes migratorias.
Trayectoria territorial	Cantidad de lugares en los que vivió desde la llegada a Argentina. Para cada lugar: lugar de residencia; año de llegada; existencia de compatriotas; motivo del desplazamiento; composición del hogar; inserción en el mercado de trabajo.
Descendencia y nupcialidad	Existencia de hijos menores viviendo en otro país. Cantidad de uniones nupciales. Pautas de endo-exogamia.
Trámites migratorios	Inicio y conclusión de trámites migratorios en Argentina.
Viajes	Viajes al país de nacimiento en los tres últimos años. Motivos de los viajes. Lugar de destino de los viajes.  Viajes a otros lugares de Argentina en los tres últimos años. Motivos de los viajes. Lugar de destino de los viajes.  Viajes a otros países en los tres últimos años. Motivos de los viajes. Lugar de destino de los viajes.

(sigue)

<sup>4</sup> El país de origen se refiere al país de nacimiento del miembro del hogar por el cual este último fue seleccionado para entrar en la muestra de la Encuesta.

Una atención especial merece la captación de lugares geográficos en una encuesta aplicada mediante un cuestionario único destinado a migrantes provenientes de cinco países distintos. La estructura de la división político-administrativa es exclusiva de cada país y no siempre coincide con la respectiva estructura de los países vecinos. La ECMI captó datos al menor nivel de desagregación político-administrativa en los países de origen de los migrantes, lo que obligó a utilizar un sistema de registro abierto en tres niveles de desagregación que durante la capacitación los encuestadores debían aprender a administrar. La Tabla 3 resume esas disposiciones.

**Tabla 2. Bloques temáticos y contenidos del cuestionario de la ECMI (continuación)**

<b>Módulo 2 (Hogar)</b>	
<b>Universo: Hogares</b>	
Intercambio con país de origen	Recepción y envío de bienes. Destino de los intercambios.
Intercambios con otras provincias argentinas	Recepción y envío de bienes. Destino de los intercambios.
Vínculos	Conservación de vínculos interpersonales en país de origen. Conservación de vínculos interpersonales en otras provincias argentinas. Conservación de propiedades en el país de origen. Medios de comunicación con país de origen. Cooperación con otros hogares de compatriotas en residencia actual. Participación activa en organizaciones de la sociedad civil.
Retornos	Retornos de miembros del hogar al país de origen en el último año. Retornos potenciales de miembros del hogar al país de origen.
Vivienda	Variables censales referidas a la vivienda.
<b>Módulo 3 (Población)</b>	
<b>Universo: Miembros de los hogares</b>	
Características demográficas	Variables censales de estudio de las características sociodemográficas. Ubicación del establecimiento de atención de la salud. Antigüedad de la residencia en la localidad actual.
Inserción en el mercado de trabajo	Variables censales de estudio del mercado de trabajo. Ubicación del establecimiento o lugar de trabajo.
Educación	Variables censales de estudio del nivel de instrucción. Ubicación del establecimiento educativo.
Estado conyugal	Variables censales de estudio de la situación conyugal.
Fecundidad	Variables censales de estudio de la fecundidad.

**Tabla 3. Divisiones político-administrativas de Argentina y países limítrofes**

Nivel	Argentina	Brasil	Bolivia	Chile	Paraguay	Uruguay
1	Provincia <sup>1</sup>	Estado	Departamento	Región	Departamento	Departamento
2	Partido <sup>2</sup> / Departamento	-----	Provincia	Provincia	-----	-----
3	Localidad	Municipio	Cantón	Comuna	Distrito/Municipio	Localidad

<sup>1</sup> La Ciudad de Buenos Aires se considera una provincia (nivel 1) y no tiene subdivisiones.

<sup>2</sup> Todas las provincias se dividen en departamentos, excepto la provincia de Buenos Aires que se divide en partidos.



## 1.7. Relevamiento de datos

Los dieciocho dominios de la ECMI fueron relevados entre septiembre de 2002 y septiembre de 2003. El trabajo de campo estuvo a cargo de las Direcciones Provinciales de Estadística de las provincias involucradas, salvo en el caso de la Ciudad de Buenos Aires y de la provincia de Buenos Aires donde fue implementada por la Dirección de Estadísticas Poblacionales del INDEC. La siguiente tabla resume las principales características de los relevamientos que componen la ECMI.

En todos los casos se utilizó un cuestionario único, tal como se describió anteriormente, administrado por encuestadores designados por las Direcciones Provinciales de Estadística involucradas, provenientes en su mayor parte de la Encuesta Permanente de Hogares. En el caso de los dominios de Ciudad de Buenos Aires y provincia de Buenos Aires, los encuestadores fueron en su mayor parte personal capacitado especialmente, con perfil universitario, provenientes de carreras de ciencias sociales.

Para el entrenamiento del personal de campo (encuestadores, recepcionistas y supervisores) se realizaron cursos de capacitación de tres días de duración, impartidos por profesionales de la Dirección de Estadísticas Poblacionales del INDEC.

Antes de que la ECMI saliera a campo, los hogares seleccionados recibieron una carta del INDEC donde se les informaba que habían sido seleccionados para responder la encuesta, cuáles eran sus características, la relación de la encuesta con el Censo 2001 y en qué fechas pasaría el encuestador.

Tabla 4. Principales características del relevamiento de la ECMI

Área de cobertura	Tamaño de la muestra (hogares)	Periodo de relevamiento
<b>Hogares con al menos una persona nacida en Bolivia</b>		
Ciudad de Buenos Aires	1.386	Marzo - abril de 2003
Partidos del Gran Buenos Aires	1.372	Junio - julio de 2003
Gran San Salvador de Jujuy	971	Noviembre - diciembre de 2002
Gran Salta	1.018	Noviembre - diciembre de 2002
<b>Hogares con al menos una persona nacida en Brasil</b>		
Ciudad de Buenos Aires	1.125	Marzo - abril de 2003
Partidos del Gran Buenos Aires	1.167	Junio - julio de 2003
<b>Hogares con al menos una persona nacida en Chile</b>		
Ciudad de Buenos Aires	1.330	Marzo - abril de 2003
Partidos del Gran Buenos Aires	1.358	Junio - julio de 2003
Gran Mendoza	1.117	Marzo - abril de 2003
Neuquén-Plottier-Centenario	909	Septiembre de 2002
Alto Valle del Río Negro	1.113	Agosto - septiembre de 2003
Río Gallegos	1.072	Junio - julio de 2003
<b>Hogares con al menos una persona nacida en Paraguay</b>		
Ciudad de Buenos Aires	1.400	Marzo - abril de 2003
Partidos del Gran Buenos Aires	1.400	Junio - julio de 2003
Formosa	1.017	Marzo - abril de 2003
Gran Posadas	1.004	Noviembre - diciembre de 2002
<b>Hogares con al menos una persona nacida en Uruguay</b>		
Ciudad de Buenos Aires	1.386	Marzo - abril de 2003
Partidos del Gran Buenos Aires	1.372	Junio - julio de 2003

El trabajo de los encuestadores fue controlado por supervisores capacitados a tal fin. En el caso de las entrevistas no realizadas, cuyo motivo de no realización se captó en la Carátula del cuestionario, fueron supervisadas en su totalidad. En el caso de las entrevistas realizadas, la supervisión se realizó en un conjunto de hogares seleccionados al azar por los muestristas de la Encuesta.

Asimismo se trabajó con receptionistas cuya misión fue revisar los cuestionarios entregados por los encuestadores de acuerdo a un conjunto de pautas establecidas por el equipo de diseño conceptual de la Encuesta. En caso de que el material cumpliera con los requisitos establecidos, era dado de alta para el monitoreo de avance de la efectividad que llevaban adelante los muestristas. En caso de que no cumpliera con los requisitos y que se detectaran errores de relevamiento, el encuestador debía volver a campo para las rectificaciones correspondientes.

El trabajo de campo se realizó con croquis elaborados por la Dirección de Cartografía del INDEC en el caso de las encuestas realizadas en Ciudad de Buenos Aires y Partidos del Gran Buenos Aires; y con croquis de las Direcciones Provinciales de Estadística, en el resto de los dominios. En todos los casos se trató de cartografía del Censo 2001.

### **1.8. Procesamiento y codificación**

La información proveniente de campo, debidamente ordenada y revisada, fue ingresada en soporte digital a través de un programa de carga desarrollado para la Encuesta por la Dirección de Informática del INDEC. Dicho programa incluyó controles de validez de todos los campos, condición particularmente importante en el control de calidad del ingreso de códigos de lugares geográficos dada la gran cantidad de localidades registradas por la Encuesta.

Al momento del ingreso de datos, todos los registros estuvieron precodificados, tanto los ítems cerrados en el cuestionario como los ítems abiertos que fueron codificados manualmente. Los ítems abiertos estuvieron referidos a ocupaciones, rama de actividad y lugares geográficos.

Las ocupaciones se codificaron mediante el CNO 98 (Clasificador Nacional de Ocupaciones 1998) y las declaraciones sobre rama de actividad por medio del ClaNAE 97 (Clasificación Nacional de Actividades Económicas 1997). En cuanto a la información sobre lugares geográficos, se confeccionó un nomenclador integrado a partir de los sistemas nacionales de división político-administrativa de Argentina, Bolivia, Brasil, Chile, Paraguay y Uruguay.

### **1.9. Expansión de la muestra y coeficientes de variación**

Cabe recordar que la información relevada por la ECMI proviene de una muestra. Es importante, entonces, tener en cuenta que la cantidad de casos que se difunden en los cuadros son producto de una expansión estadística de dicha muestra.

Por tal motivo los datos que se observan en los cuadros son estimaciones y, como tales, se encuentran sujetos a determinada variabilidad respecto de los valores en la población. Dicha variabilidad, expresada en la ECMI a través de coeficientes de variación, refleja la precisión de cada una de las estimaciones. Para poder determinar dicha precisión, es necesario establecer un valor crítico, que marque un límite por debajo del cual se puede afirmar que una estimación tiene un nivel de precisión aceptable. En el caso de las estimaciones presentadas por la ECMI, ese valor es veinticinco por ciento.

## 2 | Resultados

**Cuadro 1.** Población nacida en país de referencia de 14 años y más ocupada por rama de actividad agrupada. Áreas relevadas por la ECMI. Años 2002-2003

Jurisdicción	Total	Rama de actividad					
		Primaria	Secundaria	Terciaria sin servicio doméstico	Construcción	Servicio doméstico	Sin información
<b>Nacidos en Bolivia</b>							
Ciudad de Buenos Aires	27.191	134	8.353	11.739	3.412	3.333	220 (a)
	100,0	0,5	30,7	43,2	12,5	12,3	0,8
Partidos del Gran Buenos Aires	36.773	518	6.223	17.463	8.088	4.431	50
	100,0	1,4	16,9	47,5	22,0	12,0	0,1
Gran San Salvador de Jujuy	5.534	155 (a)	415	2.883	1.256	825	-
	100,0	2,8	7,5	52,1	22,7	14,9	-
Gran Salta	6.277	307	392	3.411	1.129	1.028	10 (a)
	100,0	4,9	6,2	54,3	18,0	16,4	0,2
<b>Nacidos en Brasil</b>							
Ciudad de Buenos Aires	2.294	32 (a)	197	1.744	17	225	79 (a)
	100,0	1,4	8,6	76,0	0,7	9,8	3,4
Partidos del Gran Buenos Aires	2.196	20 (a)	344	1.332	110	338	52 (a)
	100,0	0,9	15,7	60,7	5,0	15,4	2,4
<b>Nacidos en Chile</b>							
Ciudad de Buenos Aires	5.930	30 (a)	833	3.281	464	1.190	132
	100,0	0,5	14,0	55,3	7,8	20,1	2,2
Partidos del Gran Buenos Aires	13.193	135	1.905	7.140	2.349	1.586	78
	100,0	1,0	14,4	54,1	17,8	12,0	0,6
Gran Mendoza	7.197	131 (a)	1.013	3.427	1.113	1.486	27 (a)
	100,0	1,8	14,1	47,6	15,5	20,6	0,4
Neuquén-Plottier-Centenario	10.569	556	644	5.507	1.653	2.164	45 (a)
	100,0	5,3	6,1	52,1	15,6	20,5	0,4
Alto Valle de Río Negro	13.368	3.767	2.189	3.419	1.907	1.953	133 (a)
	100,0	28,2	16,4	25,6	14,3	14,6	1,0
Río Gallegos	5.553	242	370	3.017	980	884	60 (a)
	100,0	4,4	6,7	54,3	17,6	15,9	1,1
<b>Nacidos en Paraguay</b>							
Ciudad de Buenos Aires	27.218	-	2.725	11.097	2.222	10.899	275 (a)
	100,0	-	10,0	40,8	8,2	40,0	1,0
Partidos del Gran Buenos Aires	101.341	774	12.346	34.741	24.442	28.675	363 (a)
	100,0	0,8	12,2	34,3	24,1	28,3	0,4
Formosa	3.069	91 (a)	268	1.685	391	587	47 (a)
	100,0	3,0	8,7	54,9	12,7	19,1	1,5
Gran Posadas	3.517	59 (a)	415	2.151	308	537	47 (a)
	100,0	1,7	11,8	61,2	8,8	15,3	1,3
<b>Nacidos en Uruguay</b>							
Ciudad de Buenos Aires	22.202	100 (a)	2.512	13.078	1.410	4.827	275
	100,0	0,5	11,3	58,9	6,4	21,7	1,2
Partidos del Gran Buenos Aires	31.975	212	5.430	18.828	3.605	3.484	416
	100,0	0,7	17,0	58,9	11,3	10,9	1,3

**Nota:** por "país de referencia" se designa el país de origen de la colectividad encuestada, el cual es variable de acuerdo al área de relevamiento de la encuesta según se detalla a continuación: Bolivia -Ciudad de Buenos Aires, Partidos del Gran Buenos Aires, Gran San Salvador de Jujuy, Gran Salta-; Brasil -Ciudad de Buenos Aires, Partidos del Gran Buenos Aires-; Chile -Ciudad de Buenos Aires, Partidos del Gran Buenos Aires, Gran Mendoza, Neuquén/Plottier/Centenario, Alto Valle de Río Negro, Río Gallegos-; Paraguay -Ciudad de Buenos Aires, Partidos del Gran Buenos Aires, Formosa, Gran Posadas-; Uruguay -Ciudad de Buenos Aires, Partidos del Gran Buenos Aires.

Rama de actividad primaria incluye: agricultura, ganadería, caza, silvicultura, pesca y servicios conexos, explotación de minas y canteras. Rama de actividad secundaria: industria manufacturera.

(a) Coeficiente de variación mayor al 25%.

**Fuente:** INDEC, Encuesta Complementaria de Migraciones Internacionales.

**Cuadro 2.** Población nacida en país de referencia por edad al llegar a Argentina. Áreas relevadas por la ECMI. Años 2002-2003

Jurisdicción	Total	Edad al llegar a Argentina						
		0-14	15-24	25-34	35-44	45-54	55-64	65 y más
<b>Nacidos en Bolivia</b>								
Ciudad de Buenos Aires	49.475	16.176	20.680	10.142	1.925	468	47(a)	37(a)
	100,0	32,7	41,8	20,5	3,9	0,9	0,1	0,1
Partidos del Gran Buenos Aires	69.639	26.211	29.802	9.537	3.378	232	93(a)	386(a)
	100,0	37,6	42,8	13,7	4,9	0,3	0,1	0,6
Gran San Salvador de Jujuy	10.667	5.386	3.851	1.003	244	74(a)	79(a)	30(a)
	100,0	50,5	36,1	9,4	2,3	0,7	0,7	0,3
Gran Salta	11.256	4.144	4.765	1.585	406	259	87(a)	10(a)
	100,0	36,8	42,3	14,1	3,6	2,3	0,8	0,1
<b>Nacidos en Brasil</b>								
Ciudad de Buenos Aires	5.249	2.280	1.427	949	287	127(a)	160(a)	19(a)
	100,0	43,4	27,2	18,1	5,5	2,4	3,0	0,4
Partidos del Gran Buenos Aires	5.436	2.953	1.396	893	79	76(a)	15(a)	24(a)
	100,0	54,3	25,7	16,4	1,5	1,4	0,3	0,4
<b>Nacidos en Chile</b>								
Ciudad de Buenos Aires	9.290	2.619	3.290	2.302	724	290	51(a)	14
	100,0	28,2	35,4	24,8	7,8	3,1	0,5	0,2
Partidos del Gran Buenos Aires	25.827	10.406	7.651	5.406	1.857	408	34(a)	65
	100,0	40,3	29,6	20,9	7,2	1,6	0,1	0,3
Gran Mendoza	13.931	4.865	4.145	3.248	1.337	266	43(a)	27(a)
	100,0	34,9	29,8	23,3	9,6	1,9	0,3	0,2
Neuquén-Plottier-Centenario	19.465	7.097	7.302	3.445	1.119	391	81(a)	30(a)
	100,0	36,5	37,5	17,7	5,7	2,0	0,4	0,2
Alto Valle de Río Negro	24.840	9.171	8.931	5.046	1.242	282(a)	146(a)	22(a)
	100,0	36,9	36,0	20,3	5,0	1,1	0,6	0,1
Río Gallegos	10.961	3.902	4.427	1.961	470	173	20(a)	8(a)
	100,0	35,6	40,4	17,9	4,3	1,6	0,2	0,1
<b>Nacidos en Paraguay</b>								
Ciudad de Buenos Aires	46.279	14.937	22.500	6.960	1.493	240(a)	149(a)	-
	100,0	32,3	48,6	15,0	3,2	0,5	0,3	-
Partidos del Gran Buenos Aires	190.419	61.849	91.333	28.612	7.267	557	613(a)	188(a)
	100,0	32,5	48,0	15,0	3,8	0,3	0,3	0,1
Formosa	8.414	3.280	3.362	1.198	351	144(a)	9(a)	70(a)
	100,0	39,0	40,0	14,2	4,2	1,7	0,1	0,8
Gran Posadas	8.606	4.007	3.465	810	257	24(a)	8(a)	35(a)
	100,0	46,6	40,3	9,4	3,0	0,3	0,1	0,4
<b>Nacidos en Uruguay</b>								
Ciudad de Buenos Aires	33.936	9.851	12.499	7.354	2.681	1.022	352	177(a)
	100,0	29,0	36,8	21,7	7,9	3,0	1,0	0,5
Partidos del Gran Buenos Aires	55.077	18.306	19.510	11.152	3.598	2.029	306	176(a)

**Nota:** por "país de referencia" se designa el país de origen de la colectividad encuestada, el cual es variable de acuerdo al área de relevamiento de la encuesta según se detalla a continuación: Bolivia -Ciudad de Buenos Aires, Partidos del Gran Buenos Aires, Gran San Salvador de Jujuy, Gran Salta-; Brasil -Ciudad de Buenos Aires, Partidos del Gran Buenos Aires-; Chile -Ciudad de Buenos Aires, Partidos del Gran Buenos Aires, Gran Mendoza, Neuquén/Plottier/Centenario, Alto Valle de Río Negro, Río Gallegos-; Paraguay -Ciudad de Buenos Aires, Partidos del Gran Buenos Aires, Formosa, Gran Posadas-; Uruguay -Ciudad de Buenos Aires, Partidos del Gran Buenos Aires-.

(a) Coeficiente de variación mayor al 25%.

**Fuente:** INDEC, Encuesta Complementaria de Migraciones Internacionales.



**Cuadro 3.** Población nacida en país de referencia de 18 años y más por existencia de compatriotas conocidos al llegar a Argentina. Áreas relevadas por la ECMI. Años 2002-2003

Jurisdicción	Total	Existencia de compatriotas conocidos al llegar a Argentina			
		No tenía compatriotas conocidos	Tenía compatriotas conocidos que no eran de su ciudad o pueblo	Tenía compatriotas conocidos de su ciudad o pueblo	Sin información
<b>Nacidos en Bolivia</b>					
Ciudad de Buenos Aires	41.826	6.131	2.739	32.944	12 (a)
	100,0	14,7	6,5	78,8	-
Partidos del Gran Buenos Aires	60.722	14.133	3.314	42.540	735
	100,0	23,3	5,5	70,1	1,2
Gran San Salvador de Jujuy	10.296	3.444	676	6.176	-
	100,0	33,4	6,6	60,0	-
Gran Salta	10.742	3.519	732	6.491	-
	100,0	32,8	6,8	60,4	-
<b>Nacidos en Brasil</b>					
Ciudad de Buenos Aires	4.568	3.175	450	912	31 (a)
	100,0	69,5	9,9	20,0	0,7
Partidos del Gran Buenos Aires	4.689	3.742	168	779	-
	100,0	79,8	3,6	16,6	-
<b>Nacidos en Chile</b>					
Ciudad de Buenos Aires	9.011	4.493	450	4.055	13 (a)
	100,0	49,9	5,0	45,0	0,1
Partidos del Gran Buenos Aires	25.364	10.987	886	13.432	59 (a)
	100,0	43,3	3,5	53,0	0,2
Gran Mendoza	13.416	7.598	918	4.900	-
	100,0	56,6	6,8	36,5	-
Neuquén-Plottier-Centenario	18.883	5.844	1.123	11.889	27 (a)
	100,0	30,9	5,9	63,0	0,1
Alto Valle de Río Negro	24.397	7.849	1.920	14.586	42 (a)
	100,0	32,2	7,9	59,8	0,2
Río Gallegos	10.684	3.216	615	6.841	12 (a)
	100,0	30,1	5,8	64,0	0,1
<b>Nacidos en Paraguay</b>					
Ciudad de Buenos Aires	41.194	10.558	3.051	27.316	269
	100,0	25,6	7,4	66,3	0,7
Partidos del Gran Buenos Aires	176.704	43.270	8.434	124.307	693
	100,0	24,5	4,8	70,3	0,4
Formosa	8.313	3.599	702	3.998	14 (a)
	100,0	43,3	8,4	48,1	0,2
Gran Posadas	8.519	3.176	1.188	4.145	10 (a)
	100,0	37,3	13,9	48,7	0,1
<b>Nacidos en Uruguay</b>					
Ciudad de Buenos Aires	33.100	13.702	1.889	17.455	54 (a)
	100,0	41,4	5,7	52,7	0,2
Partidos del Gran Buenos Aires	53.594	23.208	2.258	28.128	-
	100,0	43,3	4,2	52,5	-

**Nota:** por "país de referencia" se designa el país de origen de la colectividad encuestada, el cual es variable de acuerdo al área de relevamiento de la encuesta según se detalla a continuación: Bolivia -Ciudad de Buenos Aires, Partidos del Gran Buenos Aires, Gran San Salvador de Jujuy, Gran Salta-; Brasil -Ciudad de Buenos Aires, Partidos del Gran Buenos Aires-; Chile -Ciudad de Buenos Aires, Partidos del Gran Buenos Aires, Gran Mendoza, Neuquén/Plottier/Centenario, Alto Valle de Río Negro, Río Gallegos-; Paraguay -Ciudad de Buenos Aires, Partidos del Gran Buenos Aires, Formosa, Gran Posadas-; Uruguay -Ciudad de Buenos Aires, Partidos del Gran Buenos Aires-.

(a) Coeficiente de variación mayor al 25%.

**Fuente:** INDEC, Encuesta Complementaria de Migraciones Internacionales.

**Cuadro 4.** Población nacida en país de referencia de 18 años y más por cantidad de localidades en las que vivió desde que llegó a Argentina. Áreas relevadas por la ECMI.

Años 2002-2003

Jurisdicción	Total	Cantidad de localidades en las que vivió desde que llegó a Argentina			
		Una	Dos	Tres	Cuatro y más
<b>Nacidos en Bolivia</b>					
Ciudad de Buenos Aires	41.826	31.391	6.078	3.573	784
	100,0	75,1	14,5	8,5	1,9
Partidos del Gran Buenos Aires	60.722	20.901	24.784	9.434	5.603
	100,0	34,4	40,8	15,5	9,2
Gran San Salvador de Jujuy	10.296	5.428	2.445	1.527	896
	100,0	52,7	23,7	14,8	8,7
Gran Salta	10.742	6.557	2.067	1.404	714
	100,0	61,0	19,2	13,1	6,6
<b>Nacidos en Brasil</b>					
Ciudad de Buenos Aires	4.568	3.519	455	388	206
	100,0	77,0	10,0	8,5	4,5
Partidos del Gran Buenos Aires	4.689	1.695	1.513	889	592
	100,0	36,1	32,3	19,0	12,6
<b>Nacidos en Chile</b>					
Ciudad de Buenos Aires	9.011	5.505	1.844	1.087	575
	100,0	61,1	20,5	12,1	6,4
Partidos del Gran Buenos Aires	25.364	8.085	9.587	4.362	3.330
	100,0	31,9	37,8	17,2	13,1
Gran Mendoza	13.416	5.891	3.877	1.966	1.682
	100,0	43,9	28,9	14,7	12,5
Neuquén-Plottier-Centenario	18.883	10.048	5.413	2.147	1.275
	100,0	53,2	28,7	11,4	6,8
Alto Valle de Río Negro	24.397	15.354	4.531	2.645	1.867
	100,0	62,9	18,6	10,8	7,7
Río Gallegos	10.684	8.424	1.317	550	393
	100,0	78,8	12,3	5,1	3,7
<b>Nacidos en Paraguay</b>					
Ciudad de Buenos Aires	41.194	24.471	9.938	4.987	1.798
	100,0	59,4	24,1	12,1	4,4
Partidos del Gran Buenos Aires	176.704	65.140	69.434	29.563	12.567
	100,0	36,9	39,3	16,7	7,1
Formosa	8.313	5.656	1.656	676	325
	100,0	68,0	19,9	8,1	3,9
Gran Posadas	8.519	5.205	1.486	1.043	785
	100,0	61,1	17,4	12,2	9,2
<b>Nacidos en Uruguay</b>					
Ciudad de Buenos Aires	33.100	24.382	3.082	3.597	2.039
	100,0	73,7	9,3	10,9	6,2
Partidos del Gran Buenos Aires	53.594	16.276	20.907	9.044	7.367
	100,0	30,4	39,0	16,9	13,7

**Nota:** por "país de referencia" se designa el país de origen de la colectividad encuestada, el cual es variable de acuerdo al área de relevamiento de la encuesta según se detalla a continuación: Bolivia -Ciudad de Buenos Aires, Partidos del Gran Buenos Aires, Gran San Salvador de Jujuy, Gran Salta-; Brasil -Ciudad de Buenos Aires, Partidos del Gran Buenos Aires-; Chile -Ciudad de Buenos Aires, Partidos del Gran Buenos Aires, Gran Mendoza, Neuquén/Plottier/Centenario, Alto Valle de Río Negro, Río Gallegos-; Paraguay -Ciudad de Buenos Aires, Partidos del Gran Buenos Aires, Formosa, Gran Posadas-; Uruguay -Ciudad de Buenos Aires, Partidos del Gran Buenos Aires-.

**Fuente:** INDEC, Encuesta Complementaria de Migraciones Internacionales.

**Cuadro 5.** Hogares con al menos un nacido en país de referencia por conservación de vínculos con personas que viven en su país de nacimiento. Áreas relevadas por la ECMI. Años 2002-2003

Jurisdicción	Total	Vínculos con personas que viven en su país de nacimiento		
		Tienen vínculos	No tienen vínculos	Sin información
<b>Hogares con al menos un nacido en Bolivia</b>				
Ciudad de Buenos Aires	20.945	16.667	4.278	-
	100,0	79,6	20,4	-
Partidos del Gran Buenos Aires	33.734	21.576	12.158	-
	100,0	64,0	36,0	-
Gran San Salvador de Jujuy	7.621	2.575	5.034	12 (a)
	100,0	33,8	66,1	0,2
Gran Salta	7.271	3.243	4.028	-
	100,0	44,6	55,4	-
<b>Hogares con al menos un nacido en Brasil</b>				
Ciudad de Buenos Aires	4.089	3.023	1.066	-
	100,0	73,9	26,1	-
Partidos del Gran Buenos Aires	4.548	2.801	1.747	-
	100,0	61,6	38,4	-
<b>Hogares con al menos un nacido en Chile</b>				
Ciudad de Buenos Aires	6.954	5.287	1.667	-
	100,0	76,0	24,0	-
Partidos del Gran Buenos Aires	19.105	12.506	6.599	-
	100,0	65,5	34,5	-
Gran Mendoza	9.934	7.651	2.283	-
	100,0	77,0	23,0	-
Neuquén-Plottier-Centenario	12.731	8.073	4.658	-
	100,0	63,4	36,6	-
Alto Valle de Río Negro	16.444	9.711	6.733	-
	100,0	59,1	40,9	-
Río Gallegos	7.260	4.552	2.708	-
	100,0	62,7	37,3	-
<b>Hogares con al menos un nacido en Paraguay</b>				
Ciudad de Buenos Aires	28.772	22.973	5.799	-
	100,0	79,8	20,2	-
Partidos del Gran Buenos Aires	118.770	82.400	36.323	47 (a)
	100,0	69,4	30,6	-
Formosa	6.787	2.748	4.039	-
	100,0	40,5	59,5	-
Gran Posadas	6.857	3.706	3.137	14 (a)
	100,0	54,0	45,7	0,2
<b>Hogares con al menos un nacido en Uruguay</b>				
Ciudad de Buenos Aires	23.741	20.416	3.325	-
	100,0	86,0	14,0	-
Partidos del Gran Buenos Aires	39.522	29.387	10.135	-
	100,0	74,4	25,6	-

**Nota:** por "país de referencia" se designa el país de origen de la colectividad encuestada, el cual es variable de acuerdo al área de relevamiento de la encuesta según se detalla a continuación: Bolivia -Ciudad de Buenos Aires, Partidos del Gran Buenos Aires, Gran San Salvador de Jujuy, Gran Salta-; Brasil -Ciudad de Buenos Aires, Partidos del Gran Buenos Aires-; Chile -Ciudad de Buenos Aires, Partidos del Gran Buenos Aires, Gran Mendoza, Neuquén/Plottier/Centenario, Alto Valle de Río Negro, Río Gallegos-; Paraguay -Ciudad de Buenos Aires, Partidos del Gran Buenos Aires, Formosa, Gran Posadas-; Uruguay -Ciudad de Buenos Aires, Partidos del Gran Buenos Aires-.

(a) Coeficiente de variación mayor al 25%.

**Fuente:** INDEC, Encuesta Complementaria de Migraciones Internacionales.

**Cuadro 6.** Hogares con al menos un nacido en país de referencia por tenencia de propiedades en ese país. Áreas relevadas por la ECMI. Años 2002-2003

Jurisdicción	Total	Tenencia de propiedades			
		Tienen	No tienen pero van a heredar	No tienen ni van a heredar	Sin información
<b>Hogares con al menos un nacido en Bolivia</b>					
Ciudad de Buenos Aires	20.945	5.692	3.649	11.604	-
	100,0	27,2	17,4	55,4	-
Partidos del Gran Buenos Aires	33.734	5.777	6.066	21.891	-
	100,0	17,1	18,0	64,9	-
Gran San Salvador de Jujuy	7.621	719	560	6.247	95 (a)
	100,0	9,4	7,3	82,0	1,2
Gran Salta	7.271	780	668	5.823	-
	100,0	10,7	9,2	80,1	-
<b>Hogares con al menos un nacido en Brasil</b>					
Ciudad de Buenos Aires	4.089	700	710	2.651	28 (a)
	100,0	17,1	17,4	64,8	0,7
Partidos del Gran Buenos Aires	4.548	362	623	3.526	37 (a)
	100,0	8,0	13,7	77,5	0,8
<b>Hogares con al menos un nacido en Chile</b>					
Ciudad de Buenos Aires	6.954	846	1.327	4.778	3 (a)
	100,0	12,2	19,1	68,7	-
Partidos del Gran Buenos Aires	19.105	1.423	2.872	14.775	35
	100,0	7,4	15,0	77,3	0,2
Gran Mendoza	9.934	727	1.335	7.857	15 (a)
	100,0	7,3	13,4	79,1	0,2
Neuquén-Plottier-Centenario	12.731	915	2.137	9.576	103 (a)
	100,0	7,2	16,8	75,2	0,8
Alto Valle de Río Negro	16.444	1.233	1.624	13.545	42 (a)
	100,0	7,5	9,9	82,4	0,3
Río Gallegos	7.260	492	663	6.089	16 (a)
	100,0	6,8	9,1	83,9	0,2
<b>Hogares con al menos un nacido en Paraguay</b>					
Ciudad de Buenos Aires	28.772	7.128	4.575	17.069	-
	100,0	24,8	15,9	59,3	-
Partidos del Gran Buenos Aires	118.770	17.316	18.801	82.455	198
	100,0	14,6	15,8	69,4	0,2
Formosa	6.787	365	247	6.156	19 (a)
	100,0	5,4	3,6	90,7	0,3
Gran Posadas	6.857	591	530	5.708	28 (a)
	100,0	8,6	7,7	83,2	0,4
<b>Hogares con al menos un nacido en Uruguay</b>					
Ciudad de Buenos Aires	23.741	2.714	4.585	16.421	21 (a)
	100,0	11,4	19,3	69,2	0,1
Partidos del Gran Buenos Aires	39.522	2.408	6.410	30.608	96
	100,0	6,1	16,2	77,4	0,2

**Nota:** por "país de referencia" se designa el país de origen de la colectividad encuestada, el cual es variable de acuerdo al área de relevamiento de la encuesta según se detalla a continuación: Bolivia -Ciudad de Buenos Aires, Partidos del Gran Buenos Aires, Gran San Salvador de Jujuy, Gran Salta-; Brasil -Ciudad de Buenos Aires, Partidos del Gran Buenos Aires-; Chile -Ciudad de Buenos Aires, Partidos del Gran Buenos Aires, Gran Mendoza, Neuquén/Plottier/Centenario, Alto Valle de Río Negro, Río Gallegos-; Paraguay -Ciudad de Buenos Aires, Partidos del Gran Buenos Aires, Formosa, Gran Posadas-; Uruguay -Ciudad de Buenos Aires, Partidos del Gran Buenos Aires-.

(a) Coeficiente de variación mayor al 25%.

**Fuente:** INDEC, Encuesta Complementaria de Migraciones Internacionales.



**Cuadro 7.** Hogares con al menos un nacido en país de referencia por cantidad de miembros que retornaron a su país en el último año. Áreas relevadas por la ECMI. Años 2002-2003

Jurisdicción	Total	Cantidad de miembros que retornaron a su país en el último año			
		Ninguno	Uno	Dos y más	Sin información
<b>Hogares con al menos un nacido en Bolivia</b>					
Ciudad de Buenos Aires	20.945	19.668	987 (a)	200 (a)	90 (a)
	100,0	93,9	4,7	1,0	0,4
Partidos del Gran Buenos Aires	33.734	31.911	958	865	-
	100,0	94,6	2,8	2,6	-
Gran San Salvador de Jujuy	7.621	7.565	13 (a)	9 (a)	34 (a)
	100,0	99,3	0,2	0,1	0,4
Gran Salta	7.271	7.183	55 (a)	33 (a)	-
	100,0	98,8	0,8	0,5	-
<b>Hogares con al menos un nacido en Brasil</b>					
Ciudad de Buenos Aires	4.089	4.041	29 (a)	19 (a)	-
	100,0	98,8	0,7	0,5	-
Partidos del Gran Buenos Aires	4.548	4.469	52	27	-
	100,0	98,3	1,1	0,6	-
<b>Hogares con al menos un nacido en Chile</b>					
Ciudad de Buenos Aires	6.954	6.808	91	46	9 (a)
	100,0	97,9	1,3	0,7	0,1
Partidos del Gran Buenos Aires	19.105	18.752	247	106	-
	100,0	98,2	1,3	0,6	-
Gran Mendoza	9.934	9.535	299	100 (a)	-
	100,0	96,0	3,0	1,0	-
Neuquén-Plottier-Centenario	12.731	12.421	210 (a)	84 (a)	16 (a)
	100,0	97,6	1,6	0,7	0,1
Alto Valle de Río Negro	16.444	16.196	100 (a)	88 (a)	60 (a)
	100,0	98,5	0,6	0,5	0,4
Río Gallegos	7.260	7.236	16 (a)	8 (a)	-
	100,0	99,7	0,2	0,1	-
<b>Hogares con al menos un nacido en Paraguay</b>					
Ciudad de Buenos Aires	28.772	27.598	988	186 (a)	-
	100,0	95,9	3,4	0,6	-
Partidos del Gran Buenos Aires	118.770	116.629	1.157	937	47
	100,0	98,2	1,0	0,8	-
Formosa	6.787	6.740	32 (a)	-	15 (a)
	100,0	99,3	0,5	0,0	0,2
Gran Posadas	6.857	6.727	104 (a)	12 (a)	14(a)
	100,0	98,1	1,5	0,2	0,2
<b>Hogares con al menos un nacido en Uruguay</b>					
Ciudad de Buenos Aires	23.741	23.360	334	47(a)	-
	100,0	98,4	1,4	0,2	-
Partidos del Gran Buenos Aires	39.522	39.041	435	27	19
	100,0	98,8	1,1	0,1	-

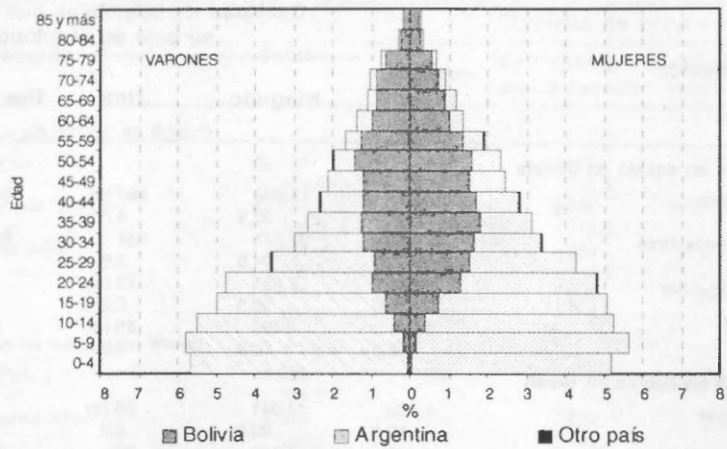
**Nota:** por "país de referencia" se designa el país de origen de la colectividad encuestada, el cual es variable de acuerdo al área de relevamiento de la encuesta según se detalla a continuación: Bolivia -Ciudad de Buenos Aires, Partidos del Gran Buenos Aires, Gran San Salvador de Jujuy, Gran Salta-; Brasil -Ciudad de Buenos Aires, Partidos del Gran Buenos Aires-; Chile -Ciudad de Buenos Aires, Partidos del Gran Buenos Aires, Gran Mendoza, Neuquén/Plottier/Centenario, Alto Valle de Río Negro, Río Gallegos-; Paraguay -Ciudad de Buenos Aires, Partidos del Gran Buenos Aires, Formosa, Gran Posadas-; Uruguay -Ciudad de Buenos Aires, Partidos del Gran Buenos Aires-.

Se trata del retorno de miembros del hogar nacidos en el país de referencia, o sea del regreso de esas personas al país en que nacieron. El período de referencia es el año calendario anterior al levantamiento de la encuesta.

(a) Coeficiente de variación mayor al 25%.

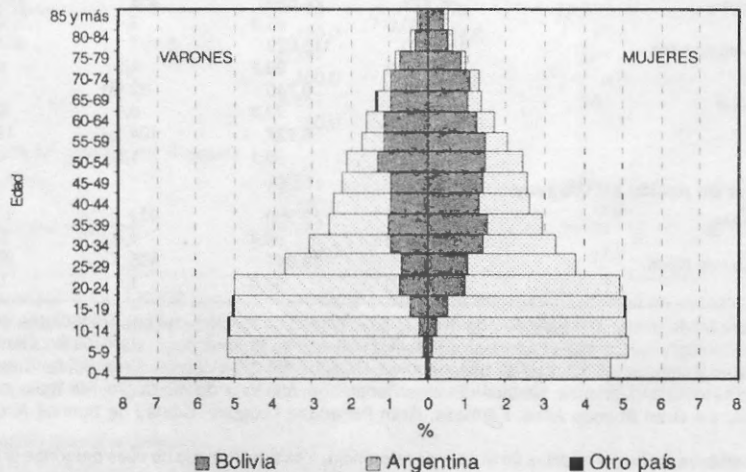
**Fuente:** INDEC, Encuesta Complementaria de Migraciones Internacionales.

**Gráfico 1.** Población en hogares con al menos un nacido en Bolivia según grupos quinquenales de edad, sexo y país de nacimiento. Gran Salta. Año 2001



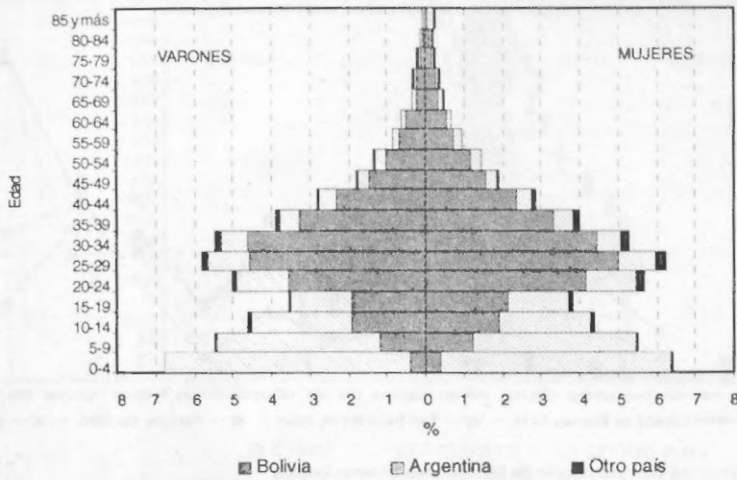
Fuente: INDEC, Censo Nacional de Población, Hogares y Viviendas 2001.

**Gráfico 2.** Población en hogares con al menos un nacido en Bolivia según grupos quinquenales de edad, sexo y país de nacimiento. Gran San Salvador de Jujuy. Año 2001



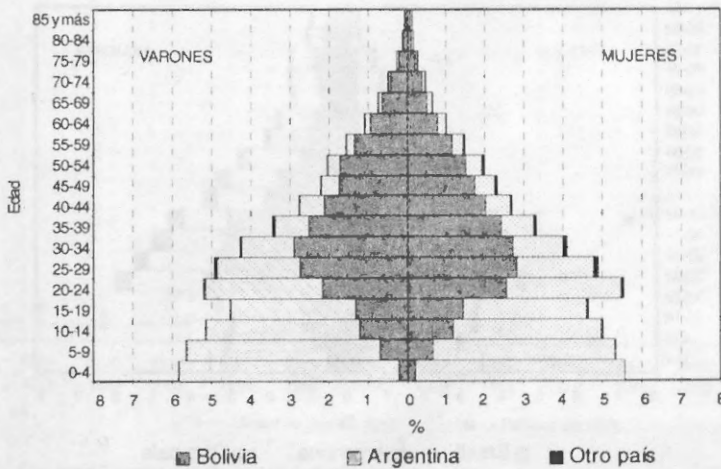
Fuente: INDEC, Censo Nacional de Población, Hogares y Viviendas 2001.

**Gráfico 3.** Población en hogares con al menos un nacido en Bolivia según grupos quinquenales de edad, sexo y país de nacimiento. Ciudad de Buenos Aires. Año 2001



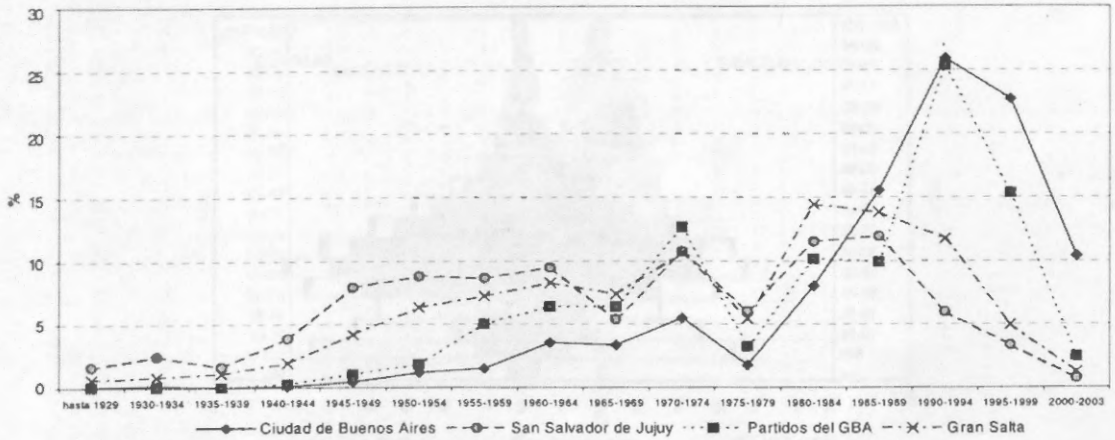
Fuente: INDEC, Censo Nacional de Población, Hogares y Viviendas 2001.

**Gráfico 4.** Población en hogares con al menos un nacido en Bolivia según grupos quinquenales de edad, sexo y país de nacimiento. Partidos del Gran Buenos Aires. Año 2001



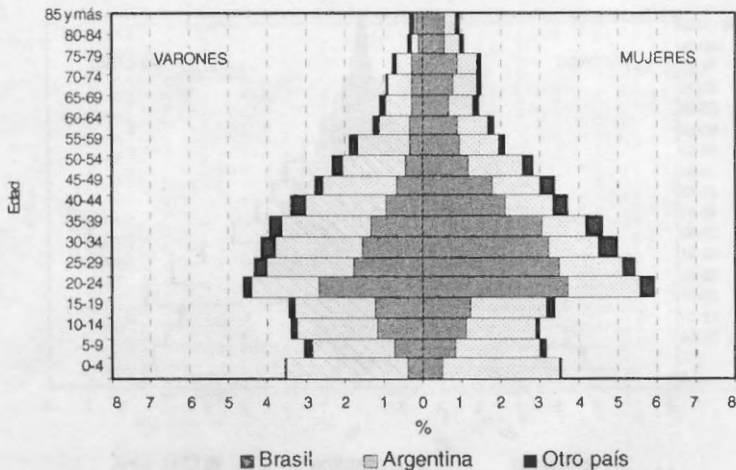
Fuente: INDEC, Censo Nacional de Población, Hogares y Viviendas 2001.

**Gráfico 5.** Bolivianos residentes en Gran Salta, Gran San Salvador de Jujuy, Ciudad de Buenos Aires y Partidos del Gran Buenos Aires por año de llegada a Argentina. Años 2002-2003



Fuente: INDEC, Encuesta Complementaria de Migraciones Internacionales.

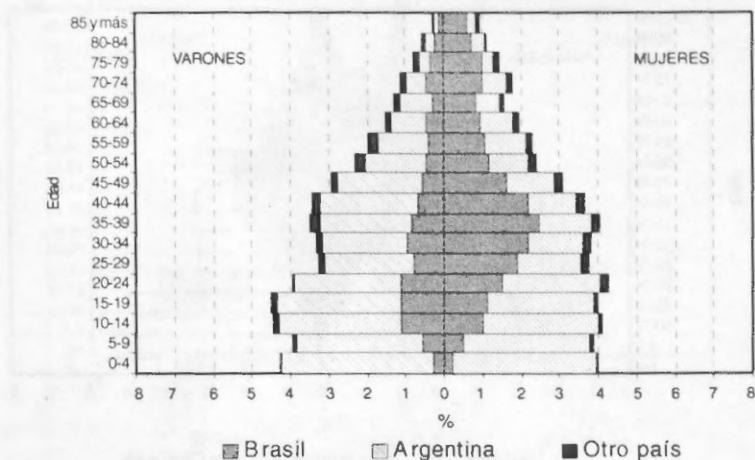
**Gráfico 6.** Población en hogares con al menos un nacido en Brasil según grupos quinquenales de edad, sexo y país de nacimiento. Ciudad de Buenos Aires. Año 2001



Fuente: INDEC, Censo Nacional de Población, Hogares y Viviendas 2001.

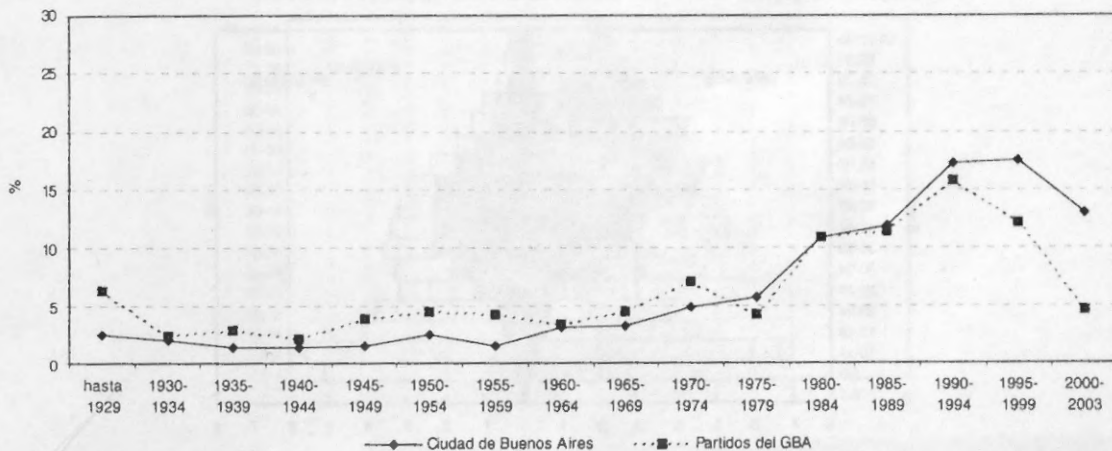


**Gráfico 7.** Población en hogares con al menos un nacido en Brasil según grupos quinquenales de edad, sexo y país de nacimiento. Partidos del Gran Buenos Aires. Año 2001



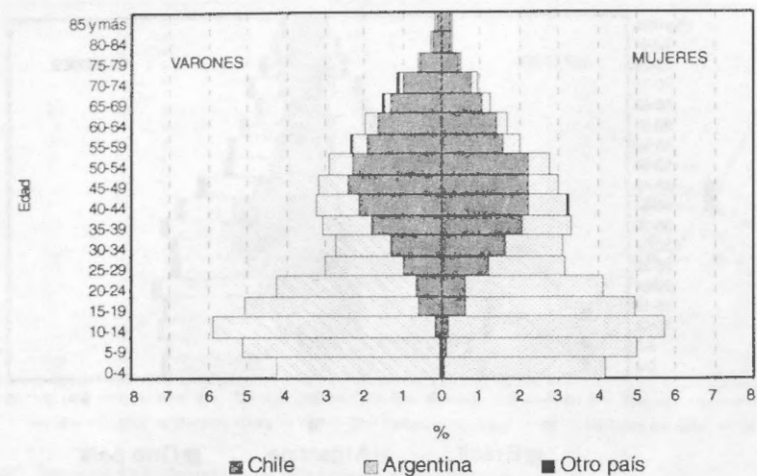
Fuente: INDEC, Censo Nacional de Población, Hogares y Viviendas 2001.

**Gráfico 8.** Brasileños residentes en Ciudad de Buenos Aires y Partidos del Gran Buenos Aires por año de llegada a Argentina. Año 2003



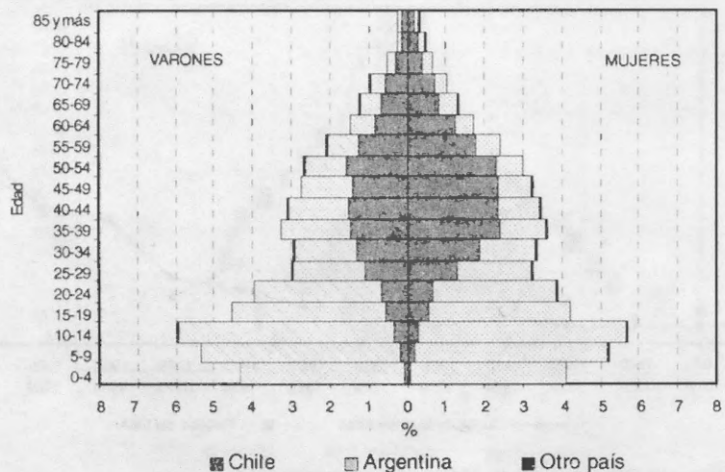
Fuente: INDEC, Encuesta Complementaria de Migraciones Internacionales.

**Gráfico 9.** Población en hogares con al menos un nacido en Chile según grupos quinquenales de edad, sexo y país de nacimiento. Alto Valle del Río Negro. Año 2001



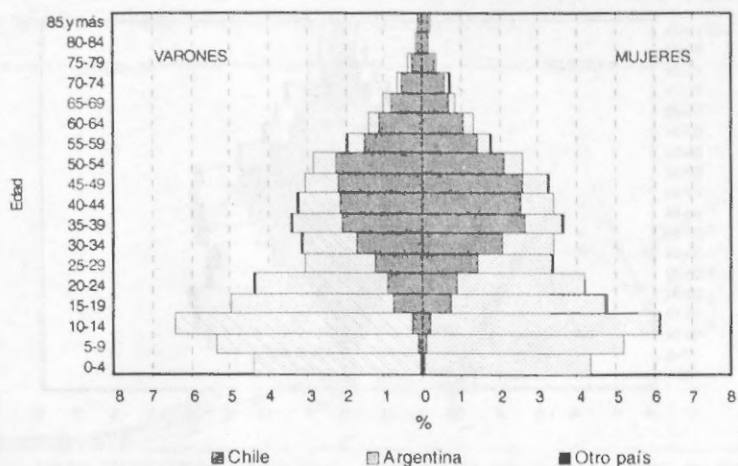
Fuente: INDEC, Censo Nacional de Población, Hogares y Viviendas 2001.

**Gráfico 10.** Población en hogares con al menos un nacido en Chile según grupos quinquenales de edad, sexo y país de nacimiento. Gran Mendoza. Año 2001



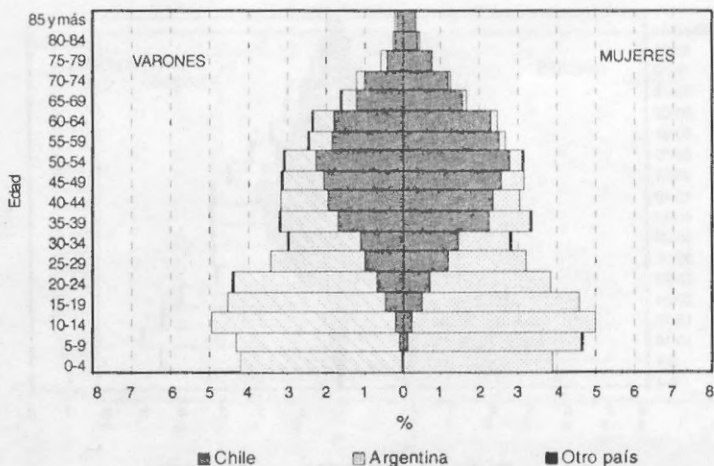
Fuente: INDEC, Censo Nacional de Población, Hogares y Viviendas 2001.

**Gráfico 11.** Población en hogares con al menos un nacido en Chile según grupos quinquenales de edad, sexo y país de nacimiento. Neuquén-Plottier-Centenario. Año 2001



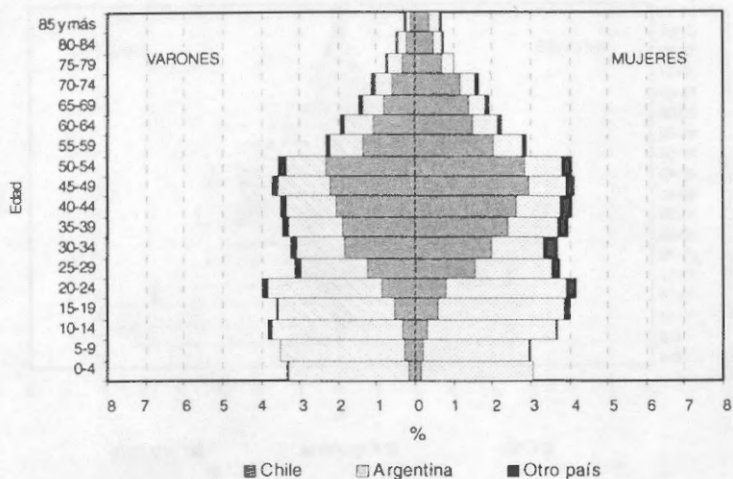
Fuente: INDEC, Censo Nacional de Población, Hogares y Viviendas 2001.

**Gráfico 12.** Población en hogares con al menos un nacido en Chile según grupos quinquenales de edad, sexo y país de nacimiento. Río Gallegos. Año 2001



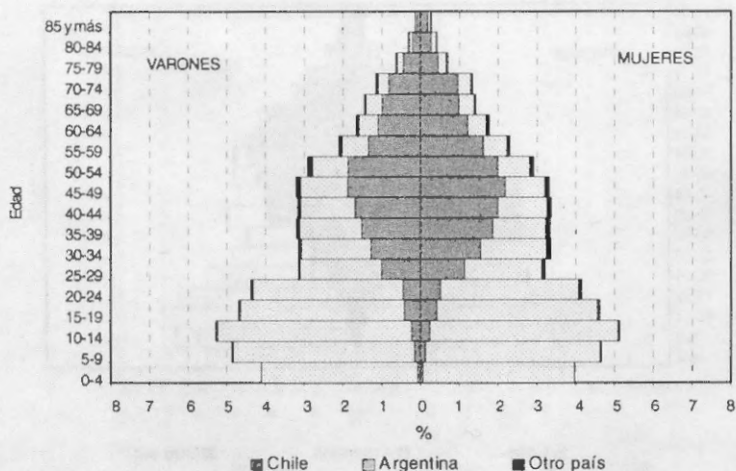
Fuente: INDEC, Censo Nacional de Población, Hogares y Viviendas 2001.

**Gráfico 13.** Población en hogares con al menos un nacido en Chile según grupos quinquenales de edad, sexo y país de nacimiento. Ciudad de Buenos Aires. Año 2001



Fuente: INDEC, Censo Nacional de Población, Hogares y Viviendas 2001.

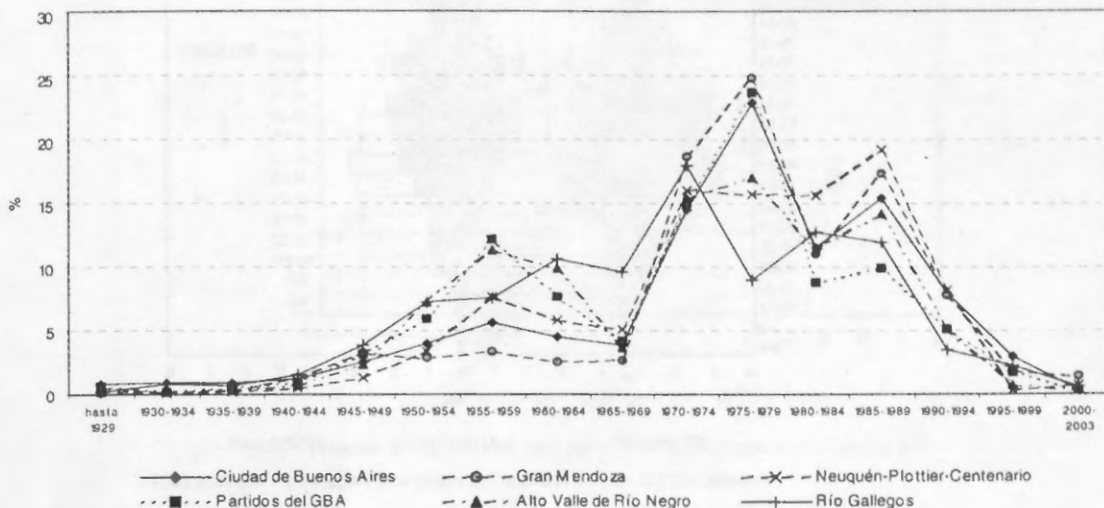
**Gráfico 14.** Población en hogares con al menos un nacido en Chile según grupos quinquenales de edad, sexo y país de nacimiento. Partidos del Gran Buenos Aires. Año 2001



Fuente: INDEC, Censo Nacional de Población, Hogares y Viviendas 2001.

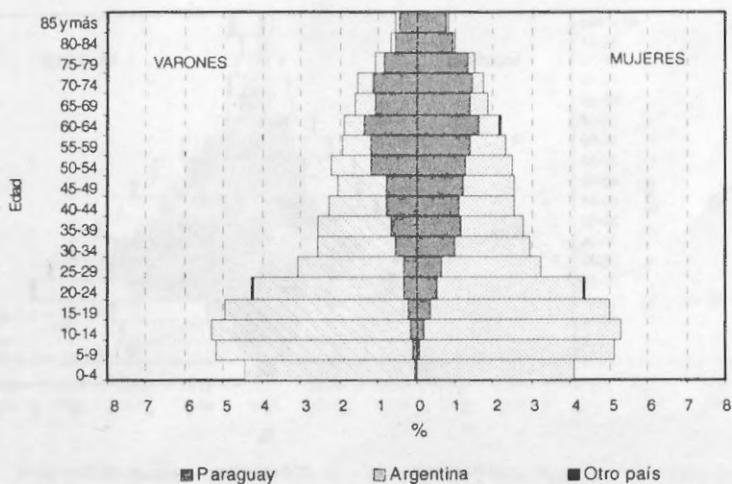


**Gráfico 15.** Chilenos residentes en Alto Valle del Río Negro, Gran Mendoza, Neuquén-Plottier-Centenario, Río Gallegos, Ciudad de Buenos Aires y Partidos del Gran Buenos Aires por año de llegada a Argentina. Años 2002-2003



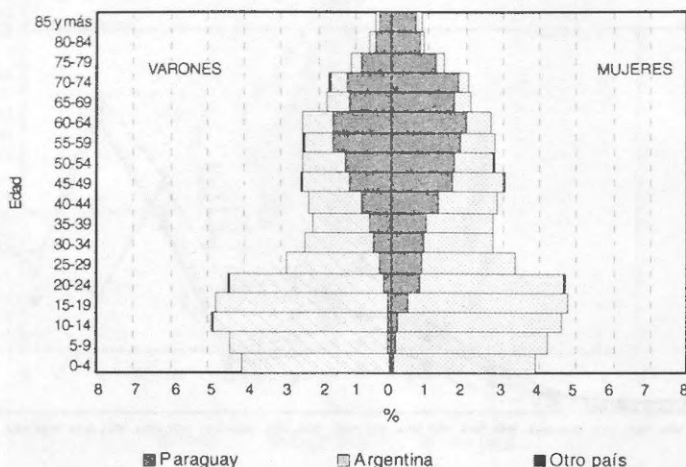
Fuente: INDEC, Encuesta Complementaria de Migraciones Internacionales.

**Gráfico 16.** Población en hogares con al menos un nacido en Paraguay según grupos quinquenales de edad, sexo y país de nacimiento. Formosa. Año 2001



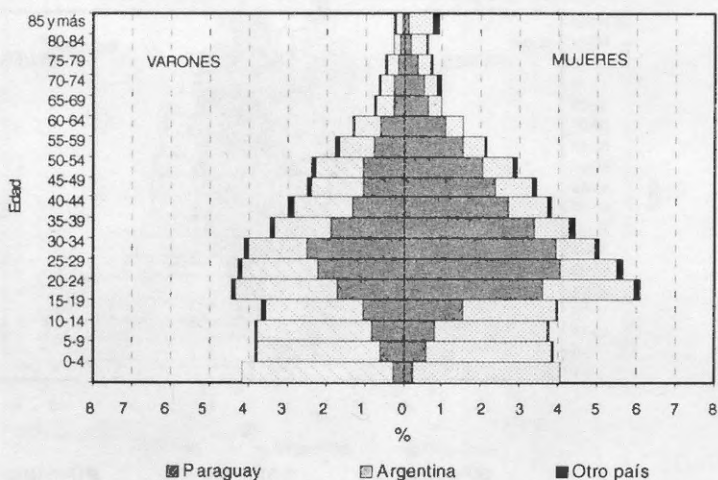
Fuente: INDEC, Censo Nacional de Población, Hogares y Viviendas 2001.

**Gráfico 17.** Población en hogares con al menos un nacido en Paraguay según grupos quinquenales de edad, sexo y país de nacimiento. Gran Posadas. Año 2001



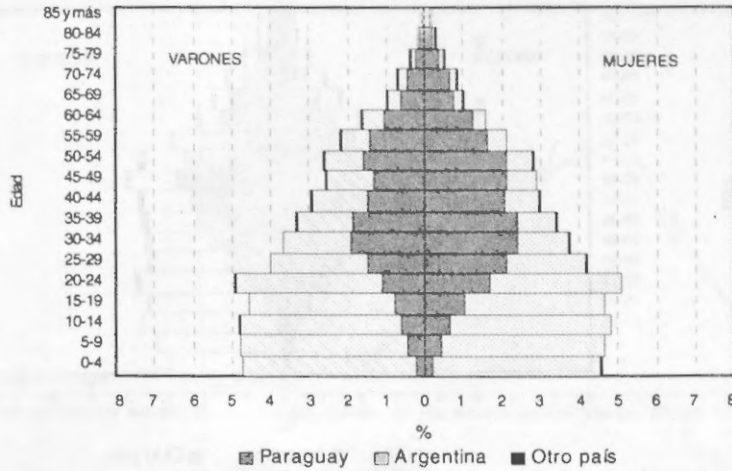
Fuente: INDEC, Censo Nacional de Población, Hogares y Viviendas 2001.

**Gráfico 18.** Población en hogares con al menos un nacido en Paraguay según grupos quinquenales de edad, sexo y país de nacimiento. Ciudad de Buenos Aires. Año 2001



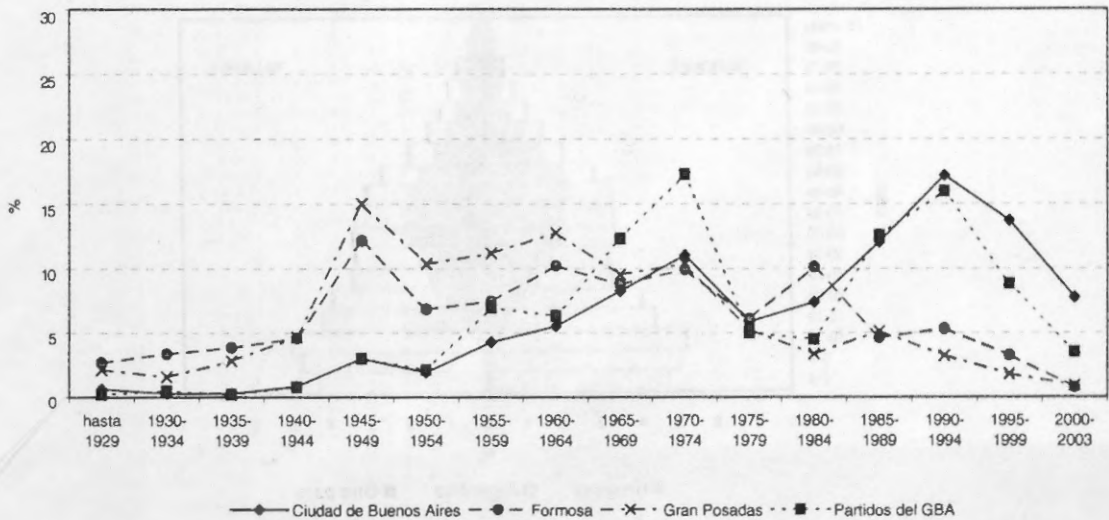
Fuente: INDEC, Censo Nacional de Población, Hogares y Viviendas 2001.

**Gráfico 19.** Población en hogares con al menos un nacido en Paraguay según grupos quinquenales de edad, sexo y país de nacimiento. Partidos del Gran Buenos Aires. Año 2001



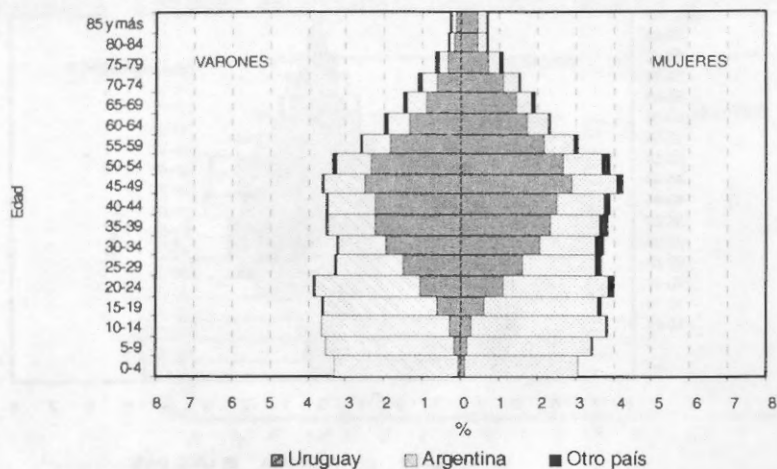
Fuente: INDEC, Censo Nacional de Población, Hogares y Viviendas 2001.

**Gráfico 20.** Paraguayos residentes en Formosa, Gran Posadas, Ciudad de Buenos Aires y Partidos del Gran Buenos Aires por año de llegada a Argentina. Años 2002-2003



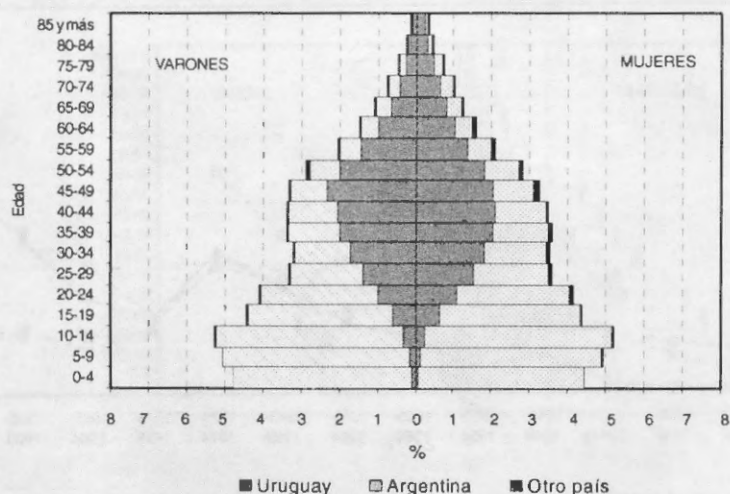
Fuente: INDEC, Encuesta Complementaria de Migraciones Internacionales.

**Gráfico 21.** Población en hogares con al menos un nacido en Uruguay según grupos quinquenales de edad, sexo y país de nacimiento. Ciudad de Buenos Aires. Año 2001



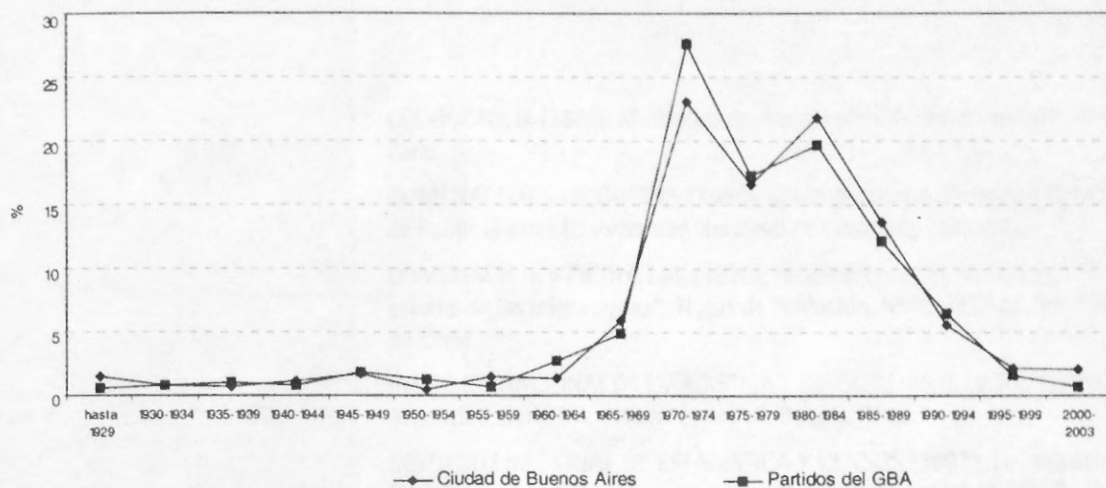
Fuente: INDEC, Censo Nacional de Población, Hogares y Viviendas 2001.

**Gráfico 22.** Población en hogares con al menos un nacido en Uruguay según grupos quinquenales de edad, sexo y país de nacimiento. Partidos del Gran Buenos Aires. Año 2001



Fuente: INDEC, Censo Nacional de Población, Hogares y Viviendas 2001.

**Gráfico 23.** Uruguayos residentes en Ciudad de Buenos Aires y Partidos del Gran Buenos Aires por año de llegada a Argentina. Año 2003



Fuente: INDEC, Encuesta Complementaria de Migraciones Internacionales.



## Bibliografía

COURGEAU, D. (1988), Méthodes de mesure de la mobilité spatiale, INED, Paris.

DOMENACH H. y PICOUET M. (1996), Las migraciones, Dirección General de Publicaciones (Universidad Nacional de Córdoba), Córdoba.

DOMENACH H. y PICOUET M. (1990), "El carácter de reversibilidad en el estudio de las migraciones", Notas de Población, N° 49, CELADE, Santiago de Chile.

INSTITUTO NACIONAL DE ESTADÍSTICA Y CENSOS (1984), La pobreza en la Argentina, Serie Estudios N° 1, INDEC, Buenos Aires.

INSTITUTO NACIONAL DE ESTADÍSTICA Y CENSOS (1997), La migración internacional en la Argentina: sus características e impacto, INDEC, Buenos Aires.

INSTITUTO NACIONAL DE ESTADÍSTICA Y CENSOS (1998), Clasificador Nacional de Ocupaciones. Actualización 1998, Serie Nomencladores y Correspondencias N°5, INDEC, Buenos Aires.

TORTORA, R. D. (1978), "A Note on Sample Size Estimation for Multinomial Populations", The American Statistician, vol. 32, N° 3, American Statistical Association, Alexandria.

## Anexo 1. Definiciones

A continuación se listan definiciones de las variables utilizadas en la presentación de resultados de la ECMI, tanto en esta publicación como en la correspondiente a la Serie 7 del Censo 2001. Dichas definiciones corresponden al significado que se les dio a los conceptos en el caso particular de la ECMI.

### **Población en hogares con al menos un miembro nacido en el país de referencia**

**Condición de actividad económica:** define la situación en que se encuentran las personas de 14 años o más con respecto a su participación o no en la actividad económica. Distingue dos situaciones: actividad e inactividad económica.

**Población económicamente activa:** comprende a la población de 14 o más años que, en el período de referencia adoptado por la Encuesta, estuvo:

**Ocupada:** población que durante por lo menos una hora en la semana anterior a la fecha de referencia desarrolló cualquier actividad (paga o no) que genera bienes o servicios para el «mercado». Incluye a quienes realizaron tareas regulares de ayuda en la actividad de un familiar, reciban o no una remuneración por ello y a quienes se hallaron en uso de licencia por cualquier motivo. Se excluye de la actividad económica los trabajos voluntarios o comunitarios que no son retribuidos de ninguna manera.

**Desocupada:** población que no hallándose en ninguna de las situaciones descritas, desarrolló, durante las cuatro semanas anteriores al día de la Encuesta, acciones tendientes a establecer una relación laboral o iniciar una actividad empresarial (tales como responder o publicar avisos en los diarios u otros medios solicitando empleo, registrarse en bolsas de trabajo, buscar recursos financieros o materiales para establecer una empresa, solicitar permisos y licencias para iniciar una actividad laboral, etc).

**Población no económicamente activa:** comprende a la población de 14 y más años no incluida en la población económicamente activa. Considerándose los siguientes grupos:

**Jubilados y pensionados:** se refiere a la población no activa que percibe un beneficio monetario mensual proveniente de una cobertura legal ante las contingencias de vejez, invalidez o sobrevivencia. Incluye los beneficiarios provenientes de una afiliación obligatoria (trabajadores en relación de dependencia o autónomos) o afiliación voluntaria. Comprende a los derechohabientes reconocidos legalmente que perciben una remuneración por muerte del afiliado en actividad o del titular de la jubilación ordinaria, por invalidez o por edad avanzada.

**Estudiantes:** no activos que asisten a un establecimiento reconocido del sistema de enseñanza formal, público o privado en el momento de la Encuesta.

**Otra situación:** resto de los no activos no contemplados en las dos categorías mencionadas con anterioridad.

### **Población nacida en el país de referencia**

**Año de llegada a Argentina:** año calendario en cuyo transcurso el migrante llegó de manera definitiva a su primer lugar de residencia dentro del territorio nacional.

**Rama de actividad agrupada:** se compone de las agrupaciones Primaria, Secundaria, Terciaria sin servicio doméstico, Construcción y Servicio Doméstico. Rama de actividad primaria incluye: agricultura, ganadería, caza, silvicultura, pesca y servicios conexos, explotación de minas y canteras. Rama de actividad secundaria refiere a industria manufacturera.

**Existencia de compatriotas conocidos al llegar a Argentina:** existencia, en el lugar de residencia al llegar a Argentina, de compatriotas conocidos por el migrante. El conjunto de los compatriotas puede incluir familiares y no familiares.

**Lugar de residencia al llegar a Argentina:** lugar geográfico en el cual el migrante del país de referencia fija su residencia habitual al momento de su llegada a Argentina.

**Cantidad de localidades en las que vivió desde que llegó a Argentina:** número de localidades en las que vivió desde que llegó a Argentina. Se consideran las localidades en las que ha vivido por lo menos un año desde su llegada a Argentina hasta la actualidad.

### **Hogares con al menos un nacido en el país de referencia**

**Conservación de vínculos:** para cualquier persona del hogar, mantenerse relacionado con personas que vivan en el país de referencia -entre otros- mediante la realización de llamados telefónicos, el envío de cartas, etc. Son relevantes los lazos con familiares y también con otros no familiares.

**Tenencia de propiedades o heredar en el futuro propiedades en el país de referencia:** para cualquier persona del hogar, ser propietario o titular total o parcialmente de un bien mueble, inmueble, monetario o no monetario, localizado en el país de referencia o tener certeza de la posibilidad de que alguno o varios miembros del hogar se conviertan en propietarios o titulares de la totalidad o de una parte de un bien mueble, inmueble, monetario o no monetario, localizado en el país de referencia.

**Cantidad de migrantes del país de referencia que retornaron a su país en el último año:** cantidad de personas del hogar del país de referencia que durante el último año retornaron a su país de nacimiento con el propósito de residir en ese país. Se consideran los retornos ocurridos durante el último año anterior al momento de levantamiento de la Encuesta.

# Anexo 2. Cuestionarios de la ECMI



## ENCUESTA COMPLEMENTARIA DE MIGRACIONES INTERNACIONALES 2002 -ECMI 2002-



CARACTER ESTRUCTIVAMENTE CONFIDENCIAL Y RESERVADO - Ley N° 17.622

### Ubicación geográfica

Calle y N° \_\_\_\_\_

Piso \_\_\_\_\_ Depto./Pieza \_\_\_\_\_

CÓDIGO DE HOGAR: \_\_\_\_\_

PROVINCIA: \_\_\_\_\_ LOCALIDAD: \_\_\_\_\_ FRACCIÓN: \_\_\_\_\_ RADIO: \_\_\_\_\_ SEGMENTO: \_\_\_\_\_ MANZANA: \_\_\_\_\_

### Identificación de hogares a encuestar

A. ¿Vive en esta vivienda alguna persona nacida en... (país de referencia)?

Si  1  
No  2 → Fin de la entrevista

B. ¿Todas estas personas con quien los gastos de alimentación?

Si  1 → Sigue en pregunta 1  
No  2

C. ¿Cuántos grupos de personas tienen gastos separados de alimentación?

→ Aplique regla para la selección del hogar a encuestar y siga en pregunta 1

### La entrevista no se realiza porque...

- 1 Las personas están temporalmente ausentes
- 2 La vivienda está deshabitada
- 3 No existe el domicilio
- 4 El domicilio está ubicado en una zona muy insegura
- 5 No recibieron el aviso de la DPE y no quisieron atender al encuestador

- 1 No quisieron responder la encuesta
- 2 La persona nacida en... (país de referencia) se mudó/ron
- 3 La persona nacida en... (país de referencia) falleció/ron
- 4 Los moradores dicen que nunca hubo persona/s nacida/s en... (país de referencia)
- 5

FIN DE LA ENTREVISTA

### Lista de personas del hogar

1. ¿Cuáles son los datos de las personas que viven en este hogar? Com plete la lista de personas en pazando por el jefe o jefe del hogar y continuando con las otras personas en orden: 02 cónyugo, 03 hijo(a)/hija(s), 04 yerno/nuera, 05 nieto(a), 06 padre/madre/suocro(a), 07 otros familiares, 08 otros no familiares, 09 servicio doméstico y sus familiares.

Persona N°	Nombre	¿En qué país nació?	¿Tiene 18 años o más?		Relación de parentesco con el jefe o la jefa	Código
			Código	SI No		
0,1				<input type="checkbox"/> 1 <input type="checkbox"/> 2		
0,2				<input type="checkbox"/> 1 <input type="checkbox"/> 2		
0,3				<input type="checkbox"/> 1 <input type="checkbox"/> 2		
0,4				<input type="checkbox"/> 1 <input type="checkbox"/> 2		
0,5				<input type="checkbox"/> 1 <input type="checkbox"/> 2		
0,6				<input type="checkbox"/> 1 <input type="checkbox"/> 2		
0,7				<input type="checkbox"/> 1 <input type="checkbox"/> 2		
0,8				<input type="checkbox"/> 1 <input type="checkbox"/> 2		
0,9				<input type="checkbox"/> 1 <input type="checkbox"/> 2		
1,0				<input type="checkbox"/> 1 <input type="checkbox"/> 2		
1,1				<input type="checkbox"/> 1 <input type="checkbox"/> 2		
1,2				<input type="checkbox"/> 1 <input type="checkbox"/> 2		
1,3				<input type="checkbox"/> 1 <input type="checkbox"/> 2		
1,4				<input type="checkbox"/> 1 <input type="checkbox"/> 2		
1,5				<input type="checkbox"/> 1 <input type="checkbox"/> 2		

MÓDULO 1: Completar en Módulo 1 por cada nacido en país de referencia de 18 años o más. MÓDULO 2: Completar un Módulo 2 para todo el Hogar. MÓDULO 3: Completar un Módulo 3 por cada persona del Hogar.

Divisiones político - administrativas de Argentina y sus países limítrofes

Nivel	Argentina	Bolivia	Brasil	Chile	Paraguay	Uruguay
1	Provincia*	Departamento	Estado	Región	Departamento	Departamento
2	Partido/ Departamento**	Provincia	—	Provincia	—	—
3	Localidad	Cantón	Municipio	Comuna	Distrito/Municipio	Localidad

\* La Capital Federal se considera una provincia (Nivel 1)

\*\* Todas las provincias se dividen en departamentos, excepto la provincia de Buenos Aires que se divide en partidos.



# MÓDULO 1: MOVILIDAD ESPACIAL

CÓDIGO DE HOGAR:

COMPLETE UN MÓDULO 1 PARA CADA NACIDO EN PAÍS DE REFERENCIA DE 18 AÑOS O MÁS

NOMBRE DE PILA

PERSONA Nº

Vamos a referirnos a la última época en que vivió en... (país de referencia) antes de venir a la Argentina a vivir por primera vez

2. ¿En qué lugar de... (país de referencia) vivía?

Nivel 1	<input type="text"/>	<input type="text"/>
Nivel 2	<input type="text"/>	<input type="text"/>
Nivel 3	<input type="text"/>	<input type="text"/>

3. ¿Con quienes convivía?

	Si	No
Padre y/o Madre	<input type="radio"/> 1	<input type="radio"/> 2
Cónyuge o pareja	<input type="radio"/> 1	<input type="radio"/> 2
Hijos	<input type="radio"/> 1	<input type="radio"/> 2
Otros familiares	<input type="radio"/> 1	<input type="radio"/> 2
Otros no familiares	<input type="radio"/> 1	<input type="radio"/> 2
Vivía solo	<input type="radio"/> 1	<input type="radio"/> 2

4. ¿Era Ud. el principal sostén económico de ese hogar?

Si  1  
No  2

5. ¿Cuál fue el principal motivo por el que se fue de... (país de referencia)?

Era menor y la persona a cargo decidió irse  1  
Por falta o problemas de trabajo  2  
Para reencontrarse con su familia  3  
Por problemas políticos  4  
Otros  5  
Se fue sin motivo específico  6

6. ¿Asistía o había asistido a algún establecimiento educacional?

Asistía  1  
No asistía pero asistió  2  
Nunca asistió  3 → 5

7. ¿Cuál fue el nivel más alto que cursó?

Inicial  1  
Primario  2  
Secundario  3  
Terciario  4  
Universitario  5  
Ignorado  9 → 3

8. ¿Completó ese nivel?

Si  1  
No  2  
Ignorado  9

9. Durante los 6 meses antes de venir ¿trabajó?

Si  1  
No  2

11. En su último trabajo principal (el que desempeñó más tiempo) Ud. era...

Obrero o empleado  1      Trabajador por cuenta propia  3  
Patron  2      Trabajador familiar sin remuneración fija  4

10. Alguna vez ¿había trabajado?

Si  1  
No  2

12. ¿Qué tareas hacía en ese trabajo?

Ahora hablaremos sobre su llegada a la Argentina para vivir

13. ¿En qué año llegó a la Argentina?

14. ¿Fue a vivir a una ciudad o pueblo donde tenía compatriotas conocidos? (no olvide incluir familiares) Si  1 No  2 → 17

15. ¿Esos compatriotas eran de alguna ciudad o pueblo donde Ud. había vivido en... (país de referencia)?

Si  1 No  2

16. Con esas personas ¿Ud. mantenía...

	Si	No
lazos familiares?	<input type="radio"/> 1	<input type="radio"/> 2
...relaciones laborales?	<input type="radio"/> 1	<input type="radio"/> 2
...relaciones de amistad?	<input type="radio"/> 1	<input type="radio"/> 2

17. En la ciudad o pueblo donde Ud. llegó a vivir en Argentina, ¿algun compatriota...

	Si	No
le ayudó a conseguir alojamiento?	<input type="radio"/> 1	<input type="radio"/> 2
le ayudó a conseguir trabajo?	<input type="radio"/> 1	<input type="radio"/> 2
le ayudó económicamente?	<input type="radio"/> 1	<input type="radio"/> 2
le dio trabajo?	<input type="radio"/> 1	<input type="radio"/> 2

A partir de aquí hablaremos de las localidades, ciudades o pueblos en que vivió desde que llegó a la Argentina hasta la actualidad. Incluimos lugares de la Argentina tanto como de su país u otros.

18. Desde que llegó a la Argentina, hasta la actualidad, ¿en cuántas localidades vivió por lo menos un año?

A partir de aquí nos referiremos a cada uno de esos lugares. Respecto del primer lugar...

PRIMER LUGAR

19. Señale el nombre de esa localidad, ciudad o pueblo



20. ¿Dónde estaba ubicada?

País **ARGENTINA**

Provincia

21. ¿En qué año llegó?

22. ¿Tenía compatriotas conocidos viviendo en esa localidad?

Si  1  
No  2

23. ¿Cuál fue el principal motivo por el que fue a vivir a esa localidad?

Estudio  1  
Trabajo  2  
Acompañar un familiar  3  
Otro  4

24. ¿Con quiénes convivió al poco tiempo de haber llegado?

	Si	No
Padre y/o Madre	<input type="radio"/> 1	<input type="radio"/> 2
Cónyuge o pareja	<input type="radio"/> 1	<input type="radio"/> 2
Hijos	<input type="radio"/> 1	<input type="radio"/> 2
Otros familiares	<input type="radio"/> 1	<input type="radio"/> 2
Otros no familiares	<input type="radio"/> 1	<input type="radio"/> 2
Vivió solo	<input type="radio"/> 1	<input type="radio"/> 2

25. ¿Trabajó mientras vivía allí?

Si  1  
No  2 → 28

26. En su trabajo principal (el que desempeñó más tiempo) Ud. era...

Obrero o empleado  1  
Patrón  2  
Trabajador por cuenta propia  3  
Trabajador familiar sin remuneración fija  4

27. ¿Qué tareas hacía en ese trabajo?

28. ¿En qué año se fue de esa localidad?

No se fue porque es la localidad de residencia actual

Ahora hablaremos del segundo lugar...

SEGUNDO LUGAR

29. Señale el nombre de esa localidad, ciudad o pueblo



30. ¿Dónde estaba ubicada?

País

Nivel 1

31. ¿En qué año llegó?

32. ¿Tenía compatriotas conocidos viviendo en esa localidad?

Si  1  
No  2

33. ¿Cuál fue el principal motivo por el que fue a vivir a esa localidad?

Estudio  1  
Trabajo  2  
Acompañar un familiar  3  
Otro  4

34. ¿Con quiénes convivió al poco tiempo de haber llegado?

	Si	No
Padre y/o Madre	<input type="radio"/> 1	<input type="radio"/> 2
Cónyuge o pareja	<input type="radio"/> 1	<input type="radio"/> 2
Hijos	<input type="radio"/> 1	<input type="radio"/> 2
Otros familiares	<input type="radio"/> 1	<input type="radio"/> 2
Otros no familiares	<input type="radio"/> 1	<input type="radio"/> 2
Vivió solo	<input type="radio"/> 1	<input type="radio"/> 2

35. ¿Trabajó mientras vivía allí?

Si  1  
No  2 → 38

36. En su trabajo principal (el que desempeñó más tiempo) Ud. era...

Obrero o empleado  1  
Patrón  2  
Trabajador por cuenta propia  3  
Trabajador familiar sin remuneración fija  4

37. ¿Qué tareas hacía en ese trabajo?

38. ¿En qué año se fue de esa localidad?

No se fue porque es la localidad de residencia actual

Ahora hablaremos del tercer lugar...

CODIGO DE HOGAR: [ ] [ ] [ ] [ ] [ ] [ ] [ ] [ ] [ ] [ ]

39. Señale el nombre de esa localidad, ciudad o pueblo  
(nivel 2)

40. ¿Dónde estaba ubicada?

País

Nivel 1

41. ¿En qué año llegó?

42. ¿Tenía compatriotas conocidos viviendo en esa localidad?

Si  1  
No  2

43. ¿Cuál fue el principal motivo por el que fue a vivir a esa localidad?

Estudio  1  
Trabajo  2  
Acompañar un familiar  3  
Otro  4

44. ¿Con quiénes convivió al poco tiempo de haber llegado?

	Si	No
Padre y/o Madre	<input type="radio"/> 1	<input type="radio"/> 2
Cónyuge o pareja	<input type="radio"/> 1	<input type="radio"/> 2
Hijos	<input type="radio"/> 1	<input type="radio"/> 2
Otros familiares	<input type="radio"/> 1	<input type="radio"/> 2
Otros no familiares	<input type="radio"/> 1	<input type="radio"/> 2
Vivió solo	<input type="radio"/> 1	<input type="radio"/> 2

45. ¿Trabajó mientras vivía allí?

Si  1  
No  2 → 48

46. En su trabajo principal (el que desempeñó más tiempo) Ud. era...

Obrero o empleado  1  
Patrón  2  
Trabajador por cuenta propia  3  
Trabajador familiar sin remuneración fija  4

47. ¿Qué tareas hacía en ese trabajo?

48. ¿En qué año se fue de esa localidad?

No se fue porque es la localidad de residencia actual  
9999

Ahora hablaremos del cuarto lugar...

49. Señale el nombre de esa localidad, ciudad o pueblo  
(nivel 2)

50. ¿Dónde estaba ubicada?

País

Nivel 1

51. ¿En qué año llegó?

52. ¿Tenía compatriotas conocidos viviendo en esa localidad?

Si  1  
No  2

53. ¿Cuál fue el principal motivo por el que fue a vivir a esa localidad?

Estudio  1  
Trabajo  2  
Acompañar un familiar  3  
Otro  4

54. ¿Con quiénes convivió al poco tiempo de haber llegado?

	Si	No
Padre y/o Madre	<input type="radio"/> 1	<input type="radio"/> 2
Cónyuge o pareja	<input type="radio"/> 1	<input type="radio"/> 2
Hijos	<input type="radio"/> 1	<input type="radio"/> 2
Otros familiares	<input type="radio"/> 1	<input type="radio"/> 2
Otros no familiares	<input type="radio"/> 1	<input type="radio"/> 2
Vivió solo	<input type="radio"/> 1	<input type="radio"/> 2

55. ¿Trabajó mientras vivía allí?

Si  1  
No  2 → 58

56. En su trabajo principal (el que desempeñó más tiempo) Ud. era...

Obrero o empleado  1  
Patrón  2  
Trabajador por cuenta propia  3  
Trabajador familiar sin remuneración fija  4

57. ¿Qué tareas hacía en ese trabajo?

58. ¿En qué año se fue de esa localidad?

No se fue porque es la localidad de residencia actual  
9999

Si vivió en más de cuatro lugares adosar las Hojas Adicionales de Lugares que correspondan. No olvide completar Código de Hogar, Nombre de País y Número de Persona

DESCENDENCIA Y HIPCOCALIDAD

59. ¿Tiene hijos o hijas menores de 14 años viviendo en otro país?

Si  1  
No  2 → 61

60. ¿Cuida de ellos, por ejemplo, enviándoles dinero, ropa o comida?

Si  1  
No  2

61. ¿Se ha casado o unido alguna vez?

Si  1  
No  2 → 67

En relación a esta(s) pareja(s) unión(es), ¿Podría indicar...

62. ...en qué año se casó/unió?

1°					
2°					
3°					
4°					

63. El cónyuge ¿es... (nacionalidad de referencia)?

Si  1 No  2

64. ¿Es hijo/a o nieto/a de... (nacionalidad de referencia)?

Si  1 No  2

65. ¿Tuvo hijos con esa pareja?

Si  1 No  2

66. ¿Se volvió a casar o unir?

Si  1 No  2

BOLSA Y VIVIENDA

67. ¿Inició trámites migratorios para residir en Argentina?

Si  1  
No  2  
Ignorado  9

68. ¿Pudo concluirlos?

Si  1 → 72  
No  2  
Ignorado  9

69. ¿Por qué?

Falta de inofores?  1  2  9  
Le faltan papeles administrativos?  1  2  9  
Es muy costoso?  1  2  9  
Por otro motivo?  1  2  9

¿Cuál? \_\_\_\_\_

70. ¿Por qué?

Desconocía dónde realizarlos?  1  2  9  
Falta de inofores?  1  2  9  
Le faltan papeles administrativos?  1  2  9  
Es muy costoso?  1  2  9  
Por otro motivo?  1  2  9

¿Cuál? \_\_\_\_\_

71. ¿Está haciendo actualmente los trámites?

Si  1  
No  2 → 73  
Ignorado  9

72. ¿Se encuentra vigente su residencia?

Si  1  
No  2  
Ignorado  9

VIAJES

73. Desde noviembre de 1999 ¿Viajó a... país de referencia?

Si  1  
No  2 → 76

74. ¿Cuántos viajes realizó?

\_\_\_\_\_ Viajes

75. ¿Por qué motivos viajó?

¿Familiares?  1  2  
¿Laborales o comerciales?  1  2  
¿Vacaciones o turismo?  1  2  
¿Estudio?  1  2  
¿Tramitaciones?  1  2

76. ¿Cuánto duró la estada más prolongada?

\_\_\_\_\_ Meses  00 Menos de un mes

77. ¿A qué... país (1) viajó? (el más frecuente)

\_\_\_\_\_ Código

78. Desde noviembre de 1999 ¿Viajó a otra provincia argentina?

Si  1  
No  2 → 83

79. ¿Cuántos viajes realizó?

\_\_\_\_\_ Viajes

80. ¿Por qué motivos viajó?

¿Familiares?  1  2  
¿Laborales o comerciales?  1  2  
¿Vacaciones o turismo?  1  2  
¿Estudio?  1  2  
¿Tramitaciones?  1  2

81. ¿Cuánto duró la estada más prolongada?

\_\_\_\_\_ Meses  00 Menos de un mes

82. ¿A qué provincia viajó? (la más frecuente)

\_\_\_\_\_ Código

83. Desde noviembre de 1999 ¿Viajó a otros países? (excluye país de referencia)

Si  1  
No  2 → Fin del módulo 1 de esta persona

84. ¿Por qué motivos viajó?

¿Familiares?  1  2  
¿Laborales o comerciales?  1  2  
¿Vacaciones o turismo?  1  2  
¿Estudio?  1  2  
¿Tramitaciones?  1  2

85. ¿A qué país viajó? (el más frecuente)

\_\_\_\_\_ Código

## MÓDULO 2: HOGAR

CÓDIGO DE HOGAR:

### COMPLETE UN SOLO MÓDULO PARA TODO EL HOGAR

A partir de aquí nos referiremos a datos de todo el hogar o de cualquiera de sus miembros

En los últimos 12 meses ...

86. ¿Recibieron mercaderías enviadas desde... (país de referencia)?

Si  1  
No  2 → 90

87. ¿Quién les envió?

Si  No   
¿Familiares?  1  2  
¿No familiares?  1  2

88. Esas mercaderías ¿eran para...

Si  No   
... consumo del hogar?  1  2  
... actividades productivas, comerciales o turismo?  1  2

89. Durante este periodo ¿cuántas veces recibieron mercaderías?



90. ¿Recibieron dinero enviado desde... (país de referencia)?

Si  1  
No  2 → 94

91. ¿Quién les envió?

Si  No   
¿Familiares?  1  2  
¿No familiares?  1  2

92. Ese dinero ¿era para...

Si  No   
... consumo del hogar?  1  2  
... compras o participación en negocios?  1  2  
... ahorro?  1  2

93. Aproximadamente ¿cuánto dinero reciben por mes?



94. ¿Enviarón mercaderías a... (país de referencia)?

Si  1  
No  2 → 98

95. ¿A quiénes les enviarón?

Si  No   
¿A familiares?  1  2  
¿A no familiares?  1  2

96. Esas mercaderías ¿eran para...

Si  No   
... consumo de esas personas?  1  2  
... actividades productivas, comerciales o turismo?  1  2

97. Durante este periodo ¿cuántas veces enviarón mercaderías?



98. ¿Enviarón dinero a... (país de referencia)?

Si  1  
No  2 → 102

99. ¿A quiénes les enviarón?

Si  No   
¿A familiares?  1  2  
¿A no familiares?  1  2

100. Ese dinero ¿era para...

Si  No   
... consumo de esas personas?  1  2  
... compras o participación en negocios?  1  2  
... ahorro?  1  2

101. Aproximadamente ¿cuánto dinero envían por mes?



En los últimos 12 meses ...

102. ¿Recibieron mercaderías enviadas desde otra provincia argentina?

Si  1  
No  2 → 106

103. ¿Quién les envió?

Si  No   
¿Familiares?  1  2  
¿No familiares?  1  2

104. Esas mercaderías ¿eran para...

Si  No   
... consumo del hogar?  1  2  
... actividades productivas, comerciales o turismo?  1  2

105. Durante este periodo ¿cuántas veces recibieron mercaderías?



106. ¿Recibieron dinero enviado desde otra provincia argentina?

Si  1  
No  2 → 110

107. ¿Quién les envió?

Si  No   
¿Familiares?  1  2  
¿No familiares?  1  2

108. Ese dinero ¿era para...

Si  No   
... consumo del hogar?  1  2  
... compras o participación en negocios?  1  2  
... ahorro?  1  2

109. Aproximadamente ¿cuánto dinero reciben por mes?



110. ¿Enviarón mercaderías a otra provincia argentina?

Si  1  
No  2 → 114

111. ¿A quiénes les enviarón?

Si  No   
¿A familiares?  1  2  
¿A no familiares?  1  2

112. Esas mercaderías ¿eran para...

Si  No   
... consumo de esas personas?  1  2  
... actividades productivas, comerciales o turismo?  1  2

113. Durante este periodo ¿cuántas veces enviarón mercaderías?



114. ¿Enviarón dinero a otra provincia argentina?

Si  1  
No  2 → 118

115. ¿A quiénes les enviarón?

Si  No   
¿A familiares?  1  2  
¿A no familiares?  1  2

116. Ese dinero ¿era para...

Si  No   
... consumo de esas personas?  1  2  
... compras o participación en negocios?  1  2  
... ahorro?  1  2

117. Aproximadamente ¿cuánto dinero envían por mes?





VINCULOS

118. ¿Mantienen relación con personas que viven en... (país de referencia)? (por ejemplo haciendo llamadas telefónicas, enviando cartas o correos electrónicos, etc.)

Si  1  
No  2 → 121

119. Entre esas personas...

¿hay familiares? Si  1 No  2

¿hay otros no familiares? Si  1 No  2

120. ¿En que... (país) viven?

Ciudad  Ciudad

121. ¿Mantienen relación con personas que viven en otra provincia argentina? (por ejemplo haciendo llamadas telefónicas, enviando cartas o correos electrónicos, etc.)

Si  1  
No  2 → 124

122. Entre esas personas...

¿hay familiares? Si  1 No  2

¿hay otros no familiares? Si  1 No  2

123. ¿En que provincia viven?

Ciudad  Ciudad

124. ¿Tienen actualmente propiedades en... (país de referencia)?

Si  1  
No  2

125. ¿Alguna persona del hogar ¿va a heredar propiedades en... (país de referencia)?

Si  1  
No  2

126. ¿Se mantienen informados sobre la situación actual de su país?

Si  1  
No  2 → 128

127. ¿Por qué medios se informan?

Televisión, radios y diarios de su país

Televisión, radios y diarios de la Argentina

Si  1 No  2

Televisión, radios y diarios de su colectividad en Argentina

A través de parientes

Si  1 No  2

OCUPACION

128. Habitualmente ¿AYUDAN a personas que viven en esta localidad o en localidades vecinas...

dándoles dinero, vestimenta o alimentos?  
en el cuidado de niños, ancianos, enfermos o discapacitados?  
prestando herramientas o instrumentos de trabajo?

Si  1 No  2

Si  1 No  2

129. Entre esas personas...

¿hay compatriotas? Si  1 No  2

¿hay no compatriotas? Si  1 No  2

130. Habitualmente ¿RECIBEN AYUDA de personas que viven en esta localidad o en localidades vecinas...

recibiendo dinero, vestimenta o alimentos?  
en el cuidado de niños, ancianos, enfermos o discapacitados?  
prestando herramientas o instrumentos de trabajo?

Si  1 No  2

Si  1 No  2

131. Entre esas personas...

¿hay compatriotas? Si  1 No  2

¿hay no compatriotas? Si  1 No  2

132. ¿Participan o integran activamente alguna de estas organizaciones?

¿De compatriotas?  
¿Barrial?  
¿Religiosa?  
¿Política / Social?  
¿Recreativa / Deportiva / Cultural?

Si  1 No  2

133. Alguno de los miembros de este hogar ¿es ayudado por alguna institución (iglesia, organización barrial, comedor...) recibiendo alimentos, vestimenta u otro tipo de ayuda?

Si  1  
No  2

RETORNAR

134. Algún miembro... (nacionalidad de referencia) de este hogar ¿está ausente porque volvió a vivir a... (país de referencia) en el último año?

Si  1  
No  2 → 136

135. ¿Cuántos... (nacionalidad de referencia) volvieron?

136. Algún miembro... (nacionalidad de referencia) de este hogar ¿se encuentra realizando averiguaciones o trámites para volver a vivir a... (país de referencia)?

Si  1  
No  2 → 138

137. ¿Cuántos... (nacionalidad de referencia) volverán a su país?

Ignorado  99

Ahora vamos a hablar acerca de su vivienda.

CÓDIGO DE HOGAR

130. Este hogar vive en...  
Añote por observación

- ... casa  1
- ... finca/casita  2
- ... departamento  3
- ... pieza(s) en apartamento, hotel, pensión  4
- ... local no construido para habitación  5
- ... vivienda móvil  6

139. ¿Cuál es el material predominante de los pisos?

- ... Cerámica, baldosa, mozaico, mármol, madera o alfombrado  1
- ... Cemento o ladrillo fijo  2
- ... Tierra o ladrillo suelto  3
- ... Otros  4

140. ¿Cuál es el material predominante de la cubierta exterior del techo?

- ... Cebolla asfáltica o membrana  1
- ... Baldosa o losa (sin cubierta)  2
- ... Pizarra o teja  3
- ... Chapa de metal (sin cubierta)  4
- ... Chapa de fibrocemento o plásticos  5
- ... Chapa de carbón  6
- ... Caña, tabla o paja con barro, paja sola  7
- ... Otros  8

141. ¿Tiene agua...

- ... por cañería dentro de la vivienda?  1
- ... fuera de la vivienda pero dentro del terreno?  2
- ... fuera del terreno?  3

142. ¿De dónde proviene el agua que usan para bañar y cocinar?

- ... De red pública (agua corriente)  1
- ... De perforación con bomba al interior  2
- ... De perforación con bomba manual  3
- ... De pozo  4
- ... De agua de lluvia  5
- ... De transporte por camión  6
- ... De río, canal, arroyo  7

143. ¿Tiene bañoletrina?

- ... Sí  1
- ... No  2 → 148

144. ¿En el baño tiene inodoro?

- ... Sí  1
- ... No  2 → 147

145. El inodoro ¿tiene botón, cadena, mochita?

- ... Sí  1
- ... No  2

146. El desagüe del inodoro ¿es...

- ... a red pública (cloaca)?  1
- ... a cámara séptica y pozo ciego?  2
- ... sólo a pozo ciego?  3
- ... foso, excavación en la tierra, etc.?  4

147. El bañoletrina ¿es...

- ... usado sólo por este hogar  1
- ... compartido con otros hogares  2

148. ¿Tiene un lugar para cocinar?

- ... Sí  1
- ... No  2 → 150

149. En ese lugar ¿tiene instalación de agua?

- ... Sí  1
- ... No  2

150. ¿Qué combustible usa principalmente para cocinar?

- ... Gas de red  1
- ... Gas en tubo  2
- ... Gas en garrafe  3
- ... Leña o carbón  4
- ... Otro  5

151. ¿Cuántas habitaciones o plazas tiene en total esta vivienda, sin contar baño y cocina?

Numero de habitaciones

152. La vivienda que ocupa este hogar, ¿es...

- ... propia?  1
- ... alquilada?  2
- ... prestada?  3
- ... cedida por trabajo?  4
- ... otra situación  5 → 154

153. Esta vivienda ¿fue vendida o alquilada o prestada o cedida por un con patriota?

- ... Sí  1
- ... No  2
- ... Ignorado  9

154. ¿El terreno es propio?

- ... Sí  1
- ... No  2
- ... Ignorado  9

**MÓDULO 3: POBLACIÓN**

CÓDIGO DE HOGAR: \_\_\_\_\_

COMPLETE UN MÓDULO DE POBLACIÓN PARA CADA PERSONA DEL HOGAR

NOMBRE DE PILA \_\_\_\_\_

PERSONA Nº \_\_\_\_\_

155. ¿Cuál es el parentesco o relación con el jefe o jefa del hogar?

- Jefe (s) 1  
 Conyuge o pareja 2  
 Hijo(a) / Hija(n) 3  
 Yerno / Nuera 4  
 Nieto(a) 5  
 Padre / Madre / Suegro (s) 6  
 Otros familiares 7  
 Otros no familiares 8  
 Servicio doméstico y sus familiares 9

156. Sexo

Varón 1  
 Mujer 2

157. ¿Cuántos años tiene?

Años Menor de un año 00  
 Mayor de 99 años 99  
 Ignorado 99

158. ¿Recibe jubilación o pensión?

Sí 1  
 No 2

159. ¿Está...

asociado a un servicio de emergencia médica? Sí 1 No 2  
 asociado a un plan de salud privado o mutual? Sí 1 No 2  
 afiliado a una obra social? Sí 1 No 2

160. ¿Dónde está ubicado el establecimiento de salud al que acuden para atenderse?

En esta localidad 1  
 En otra localidad de esta provincia 2  
 En otra provincia 3  
 En otro país 4  
 Ignorado 9

161. ¿Cuántos años hace que vive en esta localidad?

Años Menor de un año 00  
 Desde su nacimiento 98  
 Ignorado 99

162. ¿Dónde vivía hace 5 años... Recuerde siempre completar la burbuja correspondiente.

... en esta localidad o paraje?  1 → 163

en esta provincia pero en otra localidad o paraje? 2  
 en otra provincia argentina? 3

... en otro país?  4 → 163

No había nacido 5  
 Ignorado 9 → 163

Si responde Ciudad de Buenos Aires anote Capital Federal  
 Provincia \_\_\_\_\_ Código \_\_\_\_\_ → 163  
 Localidad o Paraje \_\_\_\_\_ Código \_\_\_\_\_  
 País \_\_\_\_\_ Código \_\_\_\_\_ → 163

163. ¿Dónde nació?

Argentina 200  
 Bolivia 202  
 Brasil 203  
 Chile 208  
 Paraguay 221  
 Uruguay 225  
 Otro país 998  
 Ignorado 999

Si responde Ciudad de Buenos Aires anote Capital Federal  
 Nivel 1 \_\_\_\_\_ Código \_\_\_\_\_ → 163  
 Nivel 2 \_\_\_\_\_ Código \_\_\_\_\_ → 164  
 Nivel 3 \_\_\_\_\_ Código \_\_\_\_\_  
 País \_\_\_\_\_ Código \_\_\_\_\_ → 164

164. ¿En qué año llegó a la Argentina?

Año              
 9999 Ignorado



**TRABAJO**

187. En ese trabajo ¿tiene...

	Si	No
vacaciones pagas?	<input type="radio"/> 1	<input type="radio"/> 2
aguiado?	<input type="radio"/> 1	<input type="radio"/> 2
días pagos por enfermedad?	<input type="radio"/> 1	<input type="radio"/> 2
obra social?	<input type="radio"/> 1	<input type="radio"/> 2

188. ¿Cuándo cobra...

- le dan recibo con sello/membrete/firma del empleador?  1
- le dan un papel/recibo sin nada?  2
- entrega una factura?  3
- no le dan ni entrega nada?  4
- No cobra, es trabajador en pagodad honorem  5 → 190

189. ¿El que le paga es...

- un contratista?  1
- una agencia de empleo?  2
- directamente el establecimiento/patrón para el que trabaja?  3
- otros?  4
- Ignorado  9

190. ¿Por ese trabajo te descuentan o aporta para jubilación?

- le descuentan  1
- aporta por sí mismo  2
- ninguna de las dos anteriores  3
- Ignorado  9

**A PARTIR DE AQUÍ CONTESTAN LAS PERSONAS DE 3 AÑOS O MAS**

Las preguntas sobre educación se refieren a la educación alcanzada en toda la vida, sin importar dónde se tomaron los cursos.

**EDUCACION**

191. ¿Asiste a algún establecimiento educacional?

Si  1

No  2 → 196

192. ¿Qué nivel cursa?

Inicial (ardn/preesc.)  1 → Fin

Primario  2

E.G.B.  3

Secundario  4

Polimodal  5

Terciano no univ.  6

Universitario  7

193. ¿En qué grado o año está?

1

2

3

4

5

6

7

8

9

Grado o año

194. ¿Dónde está ubicado el establecimiento al que asiste?

En esta localidad  1 → 199

En otra localidad  2

En otro país  3

Grado

195. ¿Asistió a algún establecimiento educacional?

Si  1

No  2

Ignorado  9 → 199

196. ¿Cuál fue el nivel más alto que cursó?

Inicial (ardn/preesc.)  1

Primario  2

E.G.B.  3

Secundario  4

Polimodal  5

Terciano no univ.  6

Universitario  7

Ignorado  9

197. ¿Completó ese nivel?

Si  1 → 198

No  2

Ignorado  9

198. ¿Cuál fue el último grado o año que aprobó?

98 Ninguno

1

2

3

4

5

6

7

8

9

Grado o año

99 Ignorado

**A PARTIR DE AQUÍ CONTESTAN TODAS LAS MUJERES Y LOS VARONES DE 14 AÑOS O MAS**

**ESTADO CONYUGAL**

199. ¿Cuál es su estado civil legal?

Soltero(a)  1

Casado(a)  2

Divorciado(a)  3

Separado(a) legal  4

Viudo(a)  5

Ignorado  9

200. ¿Convive en pareja / matrimonio?

Si  1

No  2

201. ¿Esta es la primera vez que convive en pareja / matrimonio?

Si  1

No  2

202. ¿En que año se inició esta convivencia?

Año

9999 Ignorado

Todos los Varones y las Mujeres menores de 14 años **FIN DE LA PERSONA**

**A PARTIR DE AQUÍ CONTESTAN LAS MUJERES DE 14 AÑOS O MAS**

**FECUNDIDAD**

203. ¿Tuvo hijos o hijas nacidos vivos?

Si  1

No  2 → **FIN DE LA PERSONA**

204. ¿Cuántos hijos e hijas nacidos vivos ha tenido en total?

Cantidad

Si tiene 50 años o más **FIN DE LA PERSONA**

205. ¿Cuál es la fecha de nacimiento de su último hijo o hija nacido vivo?

Año

Mes

**FIN DE LA PERSONA**



## OBSERVACIONES PARA EL ENCUESTADOR

Contestar la siguiente información para el hogar

1 ¿En la cuadra en que se encuentra la vivienda

	Sí	No
... tiene pavimento mejorado o rpio?	<input type="checkbox"/> 1 <input type="checkbox"/> 2	<input type="checkbox"/> 1 <input type="checkbox"/> 2
... tiene electricidad?	<input type="checkbox"/> 1 <input type="checkbox"/> 2	<input type="checkbox"/> 1 <input type="checkbox"/> 2
... tiene alumbrado público?	<input type="checkbox"/> 1 <input type="checkbox"/> 2	<input type="checkbox"/> 1 <input type="checkbox"/> 2
... tiene red de agua corriente?	<input type="checkbox"/> 1 <input type="checkbox"/> 2	<input type="checkbox"/> 1 <input type="checkbox"/> 2
... tiene red cloacal?	<input type="checkbox"/> 1 <input type="checkbox"/> 2	<input type="checkbox"/> 1 <input type="checkbox"/> 2
... tiene gas de red?	<input type="checkbox"/> 1 <input type="checkbox"/> 2	<input type="checkbox"/> 1 <input type="checkbox"/> 2
... tiene recolección periódica de residuos?	<input type="checkbox"/> 1 <input type="checkbox"/> 2	<input type="checkbox"/> 1 <input type="checkbox"/> 2
... tiene desague pluvial (boca de tormenta)?	<input type="checkbox"/> 1 <input type="checkbox"/> 2	<input type="checkbox"/> 1 <input type="checkbox"/> 2

2 ¿La vivienda está ubicada

... en villa de emergencia?	<input type="checkbox"/> 1 <input type="checkbox"/> 2
... en zona inundable?	<input type="checkbox"/> 1 <input type="checkbox"/> 2
... en basural, frente o a menos de 3 cuadras?	<input type="checkbox"/> 1 <input type="checkbox"/> 2
... a menos de 3 cuadras de transporte público?	<input type="checkbox"/> 1 <input type="checkbox"/> 2
... a menos de 3 cuadras de teléfono público?	<input type="checkbox"/> 1 <input type="checkbox"/> 2
... a menos de 6 cuadras de espacios verdes?	<input type="checkbox"/> 1 <input type="checkbox"/> 2

Observaciones generales:

### ENTREVISTA

Fecha: ..... / ..... / .....

Encuestador: .....

Supervisor: .....

Recepcionista: .....

Analista: .....

Codificador: .....

Total MOD 1 en cuestionario:  1  2

Total MOD 3 en cuestionario:  1  2

Total MOD 1 sueltos:  1  2

Total MOD 3 sueltos:  1  2

Total Hojas Adicionales de Lugares:  1  2

## Publicaciones anteriores

1. (1984) La pobreza en la Argentina: indicadores de necesidades básicas insatisfechas a partir de los datos del Censo Nacional de Población y Vivienda 1980
2. (1984) Los Censos de Población del '80: taller de análisis y evaluación.
3. (1985) La Juventud de la Argentina.
4. (1986) Proyección de la población 1970-2025: urbana y rural y económicamente activa por sexo y grupo de edad.
5. (1986) Sistema integrado de estadísticas continuas sobre la infancia.
6. (1987) Exportaciones industriales: perfil y comportamiento de las empresas exportadoras de manufacturas.
7. (1987) Encuesta industrial de electrónica.
8. (1987) Los censos del '90: características económicas de la población.
9. (1987) Economía no registrada.
10. (1988) Tablas de mortalidad 1980-1981: total y jurisdicciones.
11. (1988) Encuesta de gastos e ingresos de los hogares.
12. (1988-1989) Trabajadores por cuenta propia: Encuesta del Gran Buenos Aires.
13. (1989) La pobreza en el conurbano bonaerense.
14. (1989) La pobreza en la ciudad de Posadas.
15. (1989) Estimaciones y proyecciones de población 1959-2025 (versión revisada)
16. (1989) La pobreza de Santiago del Estero y La Banda.
17. (1989) La pobreza en la ciudad de General Roca.
18. (1989) La pobreza en la ciudad de Neuquén.
19. (1990) Encuesta de hogares: errores de muestreo y efectos de diseño.
20. (1992) Cantidades consumidas: Encuesta de gasto de los hogares.
21. (1992) El consumo y el ingreso de los hogares frente a una caída de la tasa de inflación. EGH 1985/1986.
22. (1993) Encuesta de gastos e ingresos de los hogares: San Salvador de Jujuy. Septiembre 1981. Agosto 1982.
23. (1994) Estimaciones y proyecciones de población: 1950-2050. Total del país.
24. (1996) Perfil de los hogares y de la población con Necesidades Básicas Insatisfechas (NBI).

25. (1996) El cultivo de la joloba.
26. (1997) Horticultura bajo cubierta.
27. (1997) Hogares particulares con menores: perfil sociodemográfico.
28. (1998) Hogares particulares con adultos mayores: perfil sociodemográfico.
29. (1997) La migración internacional en la Argentina: sus características e impacto.
30. (1998) Hogares particulares con jóvenes: perfil sociodemográfico.
31. (1998) Encuesta sobre la conducta tecnológica de las empresas industriales argentinas.
32. (1999) Un modelo de predicción del Estimador Mensual Industrial (EMI).
33. (1999) Ajuste estacional de series elaboradas por INDEC.
34. (1999) La producción industrial argentina en los años '90.
35. (1999) Uso de técnicas multivariadas para la detección de posibles adulteraciones en encuestas.
36. (2000) Hogares particulares con poblaciones objetivo: perfil sociodemográfico.
37. (2003) Ajuste estacional y estimación de la tendencia-ciclo de las series del comercio exterior argentino.
38. (2003) Segunda encuesta nacional de innovación y conducta tecnológica en las empresas industriales argentinas 1998/2001.
39. (2004) Estimación del stock de capital fijo de la República Argentina 1990-2003. Fuentes, métodos y resultados.
40. (2005) Encuestas Especiales del Sistema Integrado de Encuestas a Hogares.
41. (2006) Encuesta Complementaria de Pueblos Indígenas (ECPI).
42. (2006) Encuesta Nacional de Personas con Discapacidad (ENDI).

Este volumen de  
**Encuesta Complementaria de Migraciones Internacionales - Versión abreviada**  
con una tirada de 1.000 ejemplares  
se terminó de imprimir en el mes de abril de 2006  
en el departamento de publicaciones del INDEC  
Av. Presidente Julio A. Roca 609 C1067ABB  
Ciudad Autónoma de Buenos Aires  
República Argentina



**INDEC**

INSTITUTO NACIONAL DE ESTADÍSTICA Y CENSOS  
AV. PRESIDENTE JULIO A. ROCA 609  
(C1067ABB) BUENOS AIRES - ARGENTINA