


**Censo ganadero 1977**  
Provincia de Mendoza  
Datos Provisorios


C/Men 1977 X 8



GOBIERNO DE MENDOZA  
MINISTERIO DE ECONOMIA



3 DIC. 1987



# V censo ganadero 1977

**PROVINCIA DE MENDOZA**

( DATOS PROVISORIOS )



DIRECCION AGROPECUARIA

c/MEN 1877 X8

PODER EJECUTIVO

Gobernador  
Brigadier Mayor (RE)  
Jorge Sixto Fernandez

---

Ministro de Gobierno  
Comodoro

Teófilo Ramirez Dolan

---

Ministro de Hacienda  
Comodoro (RE)

Pedro Patricio Ferrero

---

Ministro de Economía  
Ing. Agrónomo

Félix Carlos La Red

---

Ministro de Bienestar Social  
Doctor

Francisco Navarro Hinojosa

---

Ministro de  
Obras y Servicios Públicos  
Ingeniero

Tomás Aníbal Montes

---

Ministro de Cultura y Educación  
Doctor

Carlos Orlando Nallin

---

Secretario General de la Gobernación  
Comodoro (R)

Manuel Alvarez

---

Subsecretario de Agricultura y Ganadería  
Ing. Agrónomo

Alberto Ortiz Maldonado

---

Director Dirección Agropecuaria  
Ing. Agr. Aldo Antonio Piacentini



26 DIC 1995

C E N S O   G A N A D E R O   1977

PROVINCIA DE MENDOZA



Coordinación General :

SUBSECRETARIA DE AGRICULTURA Y GANADERIA  
DE LA PROVINCIA

Ejecución Técnica :

DIRECCION AGROPECUARIA

Responsables :

Organización y Supervisión Técnica :

Ing. Agrón. HEYTEL G. STOISA  
Ing. Agrón. EDUARDO S. NAHMAN

Centro de Cómputos :

Señor ERNESTO M. MARCHESSI

Contable :

Señorita HILDA M. ORSICH

Colaboradores :

Ing. Agrón.	FRANCOIS BARRON	Señora	EVA E. DE FREDES
"	"	Señor	GILBERTO FUNES
"	"	Srta.	DORA GAY
"	"	Señor	EDWARS GOMEZ
"	"	"	JAVIER GUTIERREZ
"	"	Señora	ALICIA R. DE MASERA
"	"	Señor	PEDRO A. MOYANO
"	"	"	ANGEL R. OREIRA
"	"	"	JORGE PUEBLA
"	"	"	PEDRO RAMIREZ
"	"	"	CARLOS RAPACIOLI
Señor	JOSE M. BOMBAL	Señora	SELVA M. DE RIVERO
Señora	HEBE F. DE ANDRADE	Señor	ROLANDO RODRIGUEZ
Señor	ALFREDO BRUNO	"	RODOLFO ROSALES
"	MANUEL CATALAN	"	ANTONIO SIRAGUSA
"	ALFREDO CORAY	Srta.	LIDIA TOSELLI
"	JOSE A. CURRI	Señora	ELBA OSORIO

Personal afectado al censo perteneciente a las Municipalidades, Puestos Sanitarios y Destacamentos Policiales que hicieron de receptores.

## CENSO GANADERO 1977 - MENDOZA

El Censo Ganadero 1977, dispuesto por decreto n° 2080 del Poder Ejecutivo Nacional, se realizó entre el 1 y el 12 de agosto en las provincias ubicadas al Norte del Río Colorado. Para el resto del país, el operativo Censal, está previsto para 1978.

Los datos de existencia consignados están referidos al 30 de junio de 1977 y en el orden nacional se solicitó información sobre ganado bovino, porcino y equino.

El Gobierno de Mendoza, consideró de importancia el de relevar también caprinos, agregando para tal fin un cuestionario referido a este tipo de ganado.

A nivel provincial, la coordinación del operativo censal estuvo bajo la responsabilidad de la Subsecretaría de Agricultura y Ganadería del Ministerio de Economía y la ejecución técnica a cargo de la Dirección Agropecuaria.

Para la captación de datos se colocaron centros receptores en las distintas municipalidades de la Provincia y además para realizar una mayor y mejor cobertura se habilitaron centros receptores en:

Dirección Agropecuaria (Capital).

Uspallata (Las Heras).

Potreriillos (Luján).

Jocolí, Capilla San José, Capilla del Rosario, San Miguel de los Sauces, El Retamo, Arroyito (Lavalle).

Ñancuñan, Las Catitas (Santa Rosa).

Desagüadero (La Paz).

Pareditas (San Carlos).

Delegación Agropecuaria, El Sosneado, Estación Zootécnica La Llave, Monte Comán, Punta de Agua (San Rafael).

Corral de Lorca, Cochicó, Carmensa y Real del Padre (General Alvear).

Agua Escondida, Agua del Toro, Bardas Blancas, El Manzano, El Alambrado, Poti-Malal y Ranquil Norte (Malargüe).

Urnas Volantes al Sur de Malargüe y al Norte de Lavalle y La Paz.

La mayor afluencia de productores se registró en la Dirección Agropecuaria (Capital) donde se habilitaron nueve urnas.

En Malargüe, se considera que por razones climáticas, hubieron muchos productores que no pudieron cumplir el censo. Con el objeto de lograr una mayor cobertura se ha programado un relevamiento complementario a efectuarse en el mes de noviembre. Por tal motivo los datos censales deben considerarse provisionales hasta tanto se realicen las rectificaciones correspondientes.

## ANÁLISIS DE LOS RESULTADOS

Comparativamente con el censo de 1970, las existencias de 1977, son significativamente mayores en ganado vacuno, porcino y caprino, presentando una disminución en lanares y equinos.

En vacunos se observa un aumento del 67,5%. De 172.657 cabezas, se pasa a 289.293, que significa un crecimiento de 116.636 unidades en valores absolutos.

Observando fríamente el cuadro, existen porcentajes realmente muy llamativos que deben analizarse con mayor detenimiento para darles su real importancia.

Es así que San Carlos es el que presenta el mayor crecimiento porcentual por departamento, 268 %, pero en valores absolutos solo hubo un aumento de 8.527 cabezas.

Para San Rafael y Luján, con variaciones porcentuales semejantes, + 103,1 y + 96,8, representan un aumento de las unidades totalmente diferentes. El incremento de las existencias en San Rafael significó un crecimiento de 40.033 cabezas contra 1.331 de Luján.

Los departamentos con mayor existencia en ganado vacuno son: General Alvear (88.383), San Rafael (78.854), La Paz (25.501), Malargüe (24.539) y Santa Rosa (19.834). Dichos departamentos coinciden con las zonas este y sur de la provincia, zonas que presentan las mejores alternativas dentro de las regulares aptitudes ganaderas de Mendoza.

En ganado lanar sobresale San Rafael (59.272), Malargüe (43.966) y San Carlos (29.540). Llama la atención la disminución ocurrida en Malargüe, siendo necesario recordar lo antedicho de que en este departamento se considera que existen explotaciones que se vieron imposibilitadas de censarse, por lo que para noviembre se ha programado un relevamiento complementario.

En caprinos el aumento se ha producido en casi todos los departamentos, salvo Malargüe (-27%; 64.796 cab.), conclusión que no debe tomarse como definitiva hasta que se complete la información en el relevamiento complementario.

Son significativos los aumentos producidos en San Rafael (92 %; 72.296 cab.), en Lavalle (170 %; 45.588 cab.), en Santa Rosa (273 %; 25.297 cab.), y La Paz (170%; 20.223 cab.).

Una mayor claridad de interpretación se observa en los totales por zonas por cuanto representan una división geográfica más racional que los límites fríos de los departa-

mentos. De esta manera también adquieren mayor valor las diferencias porcentuales al atenuarse los efectos de los bruscos cambios en pequeñas cifras.

Las zonas sur (San Rafael, General Alvear y Malargüe) y Noreste (Lavalle, Santa Rosa y La Paz) sobresalen en existencias de ganados vacuno, caprino, ovino, equinos y mulares; confirmando lo ante dicho que representan las zonas más aptas de la provincia para la explotación ganadera.

En conclusión se observa un aumento en las existencias ganaderas de (vacunos, porcinos y caprinos) y una disminución en equinos y lanares. Es importante lo de vacunos y caprinos por cuanto constituyen las unidades ganaderas más importantes de la región, remarcando el notable aumento en vacunos que de 172 mil cabezas se pasa a más de 289 mil y que ha producido un mayor porcentual (67,5 %).

CENSO GANADERO 1977 - (MENDOZA)

GANADO VACUNO

DATOS PROVISORIOS

NUMERO DE CABEZAS		VARIACION DE 1977 SOBRE 1970	
AÑO 1970	AÑO 1977	ABSOLUTA (cabezas)	RELATIVAS (%)
172.657	289.293	+ 116.536	+ 67.50

CABEZAS POR DEPARTAMENTO

DEPARTAMENTOS	NUMERO DE CABEZAS		VARIACION DE 1977 SOBRE 1970	
	AÑO 1970	AÑO 1977	Absoluta (Cabezas)	Relativa (%)
RIVADAVIA	2.674	4.373	+ 1.699	+ 63.54
SAN RAFAEL	38.821	78.854	+ 40.033	+ 103.12
LAIPU	1.278	886	- 392	- 30.67
JUNIN	65	55	- 10	- 15.38
LAVALLE	3.524	5.314	+ 2.790	+ 79.17
SANTA ROSA	12.097	18.834	+ 6.737	+ 55.69
GUAYMALLEN	517	409	- 108	- 20.89
SAN MARTIN	350	388	+ 38	+ 10.86
MALARGUE	28.681	24.539	- 4.142	- 14.44
LA PAZ	15.270	25.501	+ 10.231	+ 67.00
LAS HERAS	4.428	5.593	+ 1.165	+ 26.31
GODOY CRUZ	145	164	+ 19	+ 13.10
SAN CARLOS	3.171	11.698	+ 8.527	+ 268.91
GENERAL ALVEAR	49.121	88.383	+ 39.262	+ 79.93
LUJAN	1.375	2.706	+ 1.331	+ 96.80
TUNUYAN	3.874	12.275	+ 8.401	+ 216.86
TUPUNGATO	7.255	7.918	+ 663	+ 9.14
CAPITAL	11	0	- 11	- 100.00
NO CONSIGNADO	0	403	+ 403	-
<b>T O T A L</b>	<b>172.657</b>	<b>288.293</b>	<b>+ 116.536</b>	<b>+ 67.50</b>

CENSO GANADERO 1977 (MENDOZA)

GANADO CABALLAR Y MULAR

DATOS PROVISIONALES

NUMERO DE CABEZAS		VARIACION DE 1977 SOBRE 1970	
AÑO 1970	AÑO 1977	ABSOLUTA (cabezas)	RELATIVA (%)
90.183	75.233	- 14.950	- 16.58

CABEZAS POR DEPARTAMENTO

DEPARTAMENTO	NUMERO DE CABEZAS		VARIACION DE 1977 SOBRE 1970	
	AÑO 1970	AÑO 1977	ABSOLUTA (cabezas)	RELATIVA (%)
RIVADAVIA	3.374	2.266	- 1.108	- 32.84
SAN RAFAEL	22.029	18.130	- 3.899	- 17.70
MAIPU	3.733	2.419	- 1.314	- 35.20
JUKIN	2.154	1.291	- 863	- 40.06
LAVALLE	3.614	4.538	+ 894	+ 24.53
SANTA ROSA	3.542	5.571	+ 2.029	+ 57.28
GUAYMALLEN	1.206	1.197	- 9	- 0.75
SAN MARTIN	4.047	2.038	- 2.009	- 49.64
MALARGUE	22.170	11.177	- 10.993	- 49.59
LA PAZ	4.059	4.026	- 33	- 0.81
LAS HERAS	2.746	2.155	- 591	- 21.52
GODOY CRUZ	122	64	- 58	- 47.54
SAN CARLOS	1.847	3.189	+ 1.342	+ 72.66
GENERAL ALVEAR	8.008	8.104	+ 96	+ 1.20
LUJAN	3.172	2.626	- 546	- 17.21
TUNUYAN	1.948	3.947	+ 1.999	+ 102.62
TUPUNGATO	2.375	2.274	- 101	- 4.25
CAPITAL	7	0	- 7	- 100.00
NO CONSIGNADO	0	221	+ 221	-----
TOTAL	90.183	75.233	- 14.950	- 16.58

CENSO GANADERO 1977 - ( M E N D O Z A )

G A N A D O L A N A R

D A T O S P R O V I S C R I O S

NUMERO DE CABEZAS		VARIACION DE 1977 SOBRE 1970	
AÑO 1970	AÑO 1977	ABSOLUTA (cabezas)	RELATIVA (%)
249.284	180.445	- 68.839	- 27.61

CABEZAS POR DEPARTAMENTO

DEPARTAMENTO	NUMERO DE CABEZAS		VARIACION DE 1977 SOBRE 1970	
	AÑO 1970	AÑO 1977	ABSOLUTA(cabezas)	RELATIVA (%)
RIVADAVIA	65	208	+ 143	+ 220.00
SAN RAFAEL	56.260	59.272	+ 3.012	+ 5.35
MAIPU	404	503	+ 99	+ 24.50
JUNIN	6	301	+ 295	+ 4.916.67
LAVALLE	5.294	12.397	+ 7.103	+ 134.17
SANTA ROSA	319	9.173	+ 8.854	+ 2.775.55
QUAYMALLEN	43	204	+ 161	+ 374.42
SAN MARTIN	288	979	+ 691	+ 239.93
MALENQUE	130.247	43.966	- 86.281	- 66.24
LA PAZ	911	6.433	+ 5.522	+ 606.15
LAS HERAS	12.391	7.902	- 4.489	- 35.23
GODOY CRUZ	16	0	- 16	- 100.00
SAN CARLOS	26.705	29.540	+ 2.835	+ 10.62
GENERAL ALVEAR	11.622	6.879	- 4.743	- 40.81
LUJAN	747	657	- 80	- 10.71
TURUYAN	2.071	871	- 1.200	- 57.94
TUINGATO	1.895	1.123	- 772	- 40.74
CAPITAL	0	0	0	0
NO CONSIGNADO	-	27	+ 27	---
TOTAL	249.284	180.445	- 68.839	- 27.61

CENSO GANADERO 1977 (MENDOZA)

GANADO CAPRINO

DATOS PROVISORIOS

NUMERO DE CABEZAS		VARIACION 1977 SOBRE 1970		
AÑO 1970	AÑO 1977	ABSOLUTA (cabezas)	RELATIVA (%)	
425.543	563.721	+ 138.178	+ 32.47	

CABEZAS POR DEPARTAMENTO

DEPARTAMENTO	NUMERO DE CABEZAS		VARIACION DE 1977 SOBRE 1970		
	AÑO 1970	AÑO 1977	ABSOLUTA (cabezas)	RELATIVA (%)	
RIVADAVIA	1.159	2.188	+ 1.029	+ 88.79	
SAN RAFAEL	77.889	150.185	+ 72.296	+ 92.82	
MALIN	1.007	1.518	+ 511	+ 50.72	
JUNIN	152	189	+ 37	+ 24.34	
LAVALLE	26.729	72.317	+ 45.588	+ 150.56	
SANTA ROSA	9.254	34.551	+ 25.297	+ 273.36	
GUAYMILLÉN	27	300	+ 633	+ 2.347.41	
SAN MARTIN	2.074	4.438	+ 1.964	+ 79.39	
MALARGUE	237.406	172.610	- 64.796	- 27.29	
LA PAZ	11.878	32.101	+ 20.223	+ 170.26	
LAS HERAS	7.795	11.890	+ 4.095	+ 52.53	
GODOY CRUZ	282	144	- 108	- 42.86	
SAN CARLOS	16.506	25.288	+ 8.782	+ 53.20	
GENERAL ALVEAR	17.557	31.998	+ 14.441	+ 82.25	
LUJAN	7.365	11.204	+ 3.839	+ 52.12	
TUNUYAN	2.097	3.472	+ 1.375	+ 65.57	
TUPUNGATO	5.976	7.301	+ 1.325	+ 22.17	
CAPITAL	20	0	- 20	- 100.00	
NO CONSIGNADO	0	1.667	+ 1.667		
TOTAL	425.543	563.721	+ 138.178	+ 32.47	

CENSO GANADERO 1977 - ( M E N D O Z A )

G A N A D O P O R C I N O

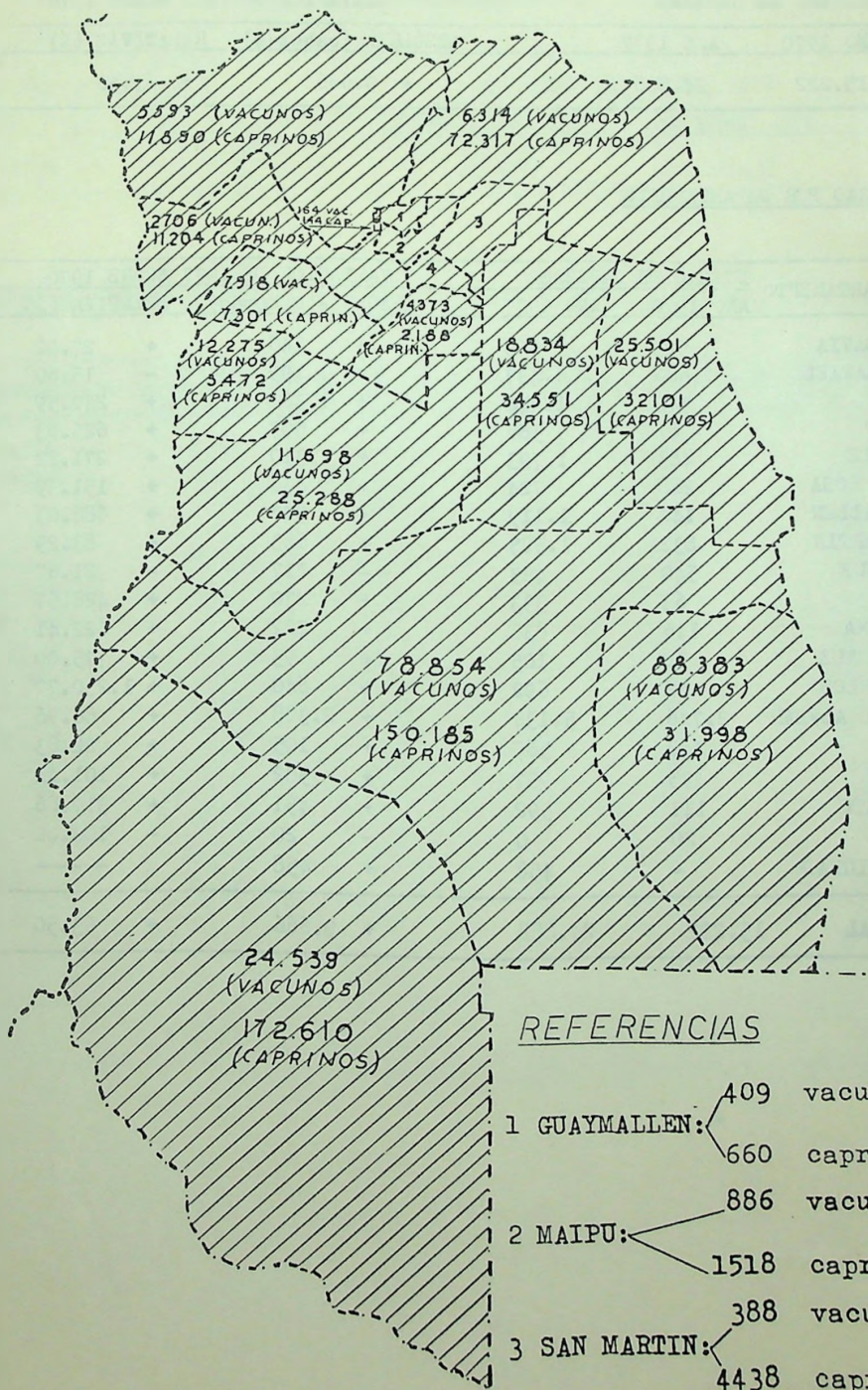
D A T O S P R O V I S O R I O S

NUMERO DE CABEZAS		VARIACION DE 1977 SOBRE 1970	
AÑO 1970	AÑO 1977	ABSOLUTA (cabezas)	RELATIVAS (%)
15.222	24.888	+ 9.666	+ 63.50

CABEZAS POR DEPARTAMENTO

DEPARTAMENTO	NUMERO DE CABEZAS		VARIACION DE 1977 SOBRE 1970	
	AÑO 1970	AÑO 1977	ABSOLUTA (cabezas)	RELATIVA (%)
RIVADAVIA	523	669	+ 146	+ 27.92
SAN RAFAEL	7.686	6.437	- 1.199	- 15.60
MAIPO	542	1.846	+ 1.304	+ 240.59
JUNIN	81	588	+ 507	+ 625.93
LAVALLE	483	1.793	+ 1.310	+ 271.22
SANTA ROSA	288	724	+ 436	+ 151.39
GUAYMALLEN	142	1.119	+ 977	+ 688.03
SAN MARTIN	832	1.525	+ 683	+ 83.29
MALARGUE	540	423	- 117	- 21.67
LA PAZ	63	333	+ 270	+ 428.57
LAS MENAS	116	838	+ 722	+ 622.41
GODOY CRUZ	12	105	+ 93	+ 775.00
SAN CARLOS	52	692	+ 640	+ 1.230.77
GENERAL ALVEAR	2.746	5.134	+ 2.388	+ 86.96
LUJAN	460	565	+ 105	+ 22.83
TURUYAN	495	997	+ 502	+ 101.41
TUJUNGATC	141	592	+ 451	+ 319.86
CAPITAL	20	0	- 20	- 100.00
NO CONSIGNADO	-	458	+ 458	-
<b>TOTAL</b>	<b>15.222</b>	<b>24.888</b>	<b>+ 9.666</b>	<b>+ 63.50</b>

# VISUALIZACION DE LAS UNIDADES VACUNAS Y CAPRINAS POR DEPARTAMENTOS



## REFERENCIAS

- 1 GUAYMALLÉN: { 409 vacunos  
660 caprinos
- 2 MAIPU: { 886 vacunos  
1518 caprinos
- 3 SAN MARTÍN: { 388 vacunos  
4438 caprinos
- 4 JUNÍN: { 55 vacunos  
189 caprinos

CENSO GANADERO 1977

MENDOZA

TOTAL POR ZONAS

V A C U N O S

ZONAS	NUMERO DE CABEZAS			Absoluta	%
	1970	1977			
GRAN MENDOZA	7.754	9.758	+	.2.004	+ 25,8
ESTE	3.089	4.816	+	1.727	+ 55,9
NORESTE	30.891	50.649	+	19.758	+ 64,0
CENTRO OESTE	14.300	31.891	+	17.591	+ 123,0
SUR	116.623	191.776	+	75.153	+ 64,5
NO CONSIGNADO	-	403	+	403	-
TOTAL	172.657	289.293	+	116.636	+ 67,5

C A P R I N O S

ZONAS	NUMERO DE CABEZAS			Absoluta	%
	1970	1977			
GRAN MENDOZA	16.466	25.415	+	8.950	+ 54,3
ESTE	3.785	6.815	+	3.030	+ 80,0
NORESTE	47.861	138.969	+	91.108	+ 190,36
CENTRO OESTE	24.579	36.061	+	11.482	+ 46,7
SUR	332.852	354.793	+	21.941	+ 6,6
NO CONSIGNADO	-	1.667	+	1.667	-
TOTAL	425.543	563.721	+	138.178	+ 32,5

CENSO GANADERO 1977

MENDOZA

TOTAL POR ZONAS

P O R C I N O S

ZONAS	NUMERO DE CABEZAS		Absoluta	%
	1970	1977		
GRAN MENDOZA	1.292	4.473	+ 3.181	+ 246,2
ESTE	1.436	2.782	+ 1.346	+ 93,7
NORESTE	834	2.850	+ 2.016	+ 241,7
CENTRO OESTE	688	2.281	+ 1.593	+ 231,5
SUR	10.972	12.044	+ 1.072	+ 9,8
NO CONSIGNADO	-	458	+ 458	-
TOTAL	15.222	24.888	+ 9.666	+ 63,5

O V I N O S

ZONAS	NUMERO DE CABEZAS		Absoluta	%
	1970	1977		
GRAN MENDOZA	13.601	9.276	- 4.325	- 31,80
ESTE	359	1.488	+ 1.129	+ 314,48
NORESTE	6.524	28.003	+ 21.479	+ 329,23
CENTRO OESTE	30.671	31.534	+ 863	+ 2,81
SUR	198.129	110.117	- 88.012	- 44,42
NO CONSIGNADO	-	27	+ 27	-
TOTAL	249.284	180.445	- 68.839	- 27,62

# VISUALIZACION DE LAS UNIDADES VACUNAS Y CAPRINAS POR ZONAS

